

D. HU
PK 1137

Гуан Кувэ

КРАТКИЙ ПАСПОРТ КУПИ

+

№ ПАСПОРТА 40 1137 Инв. № 28849

АВТОР _____

Название Таня Киса, составлен
нов в 1895 году.

Место, год издания № 1893

Кол-во стр. 2 л.

№ ОБЩ. ЖЕЛТОВ _____

№ ИЛЛЮСТРАЦИЙ _____

№ КАРТ 3 л. карт.

№ СХЕМ _____

Том _____ Часть _____ Вып. _____

Коллекция _____

Примечание:

22.03.96.

Лужко

П

ПЛАНЪ КІЕВА.

составленный

въ 1695 г.

Издание Кіевской Коммисіи для разбора древнихъ
актовъ.



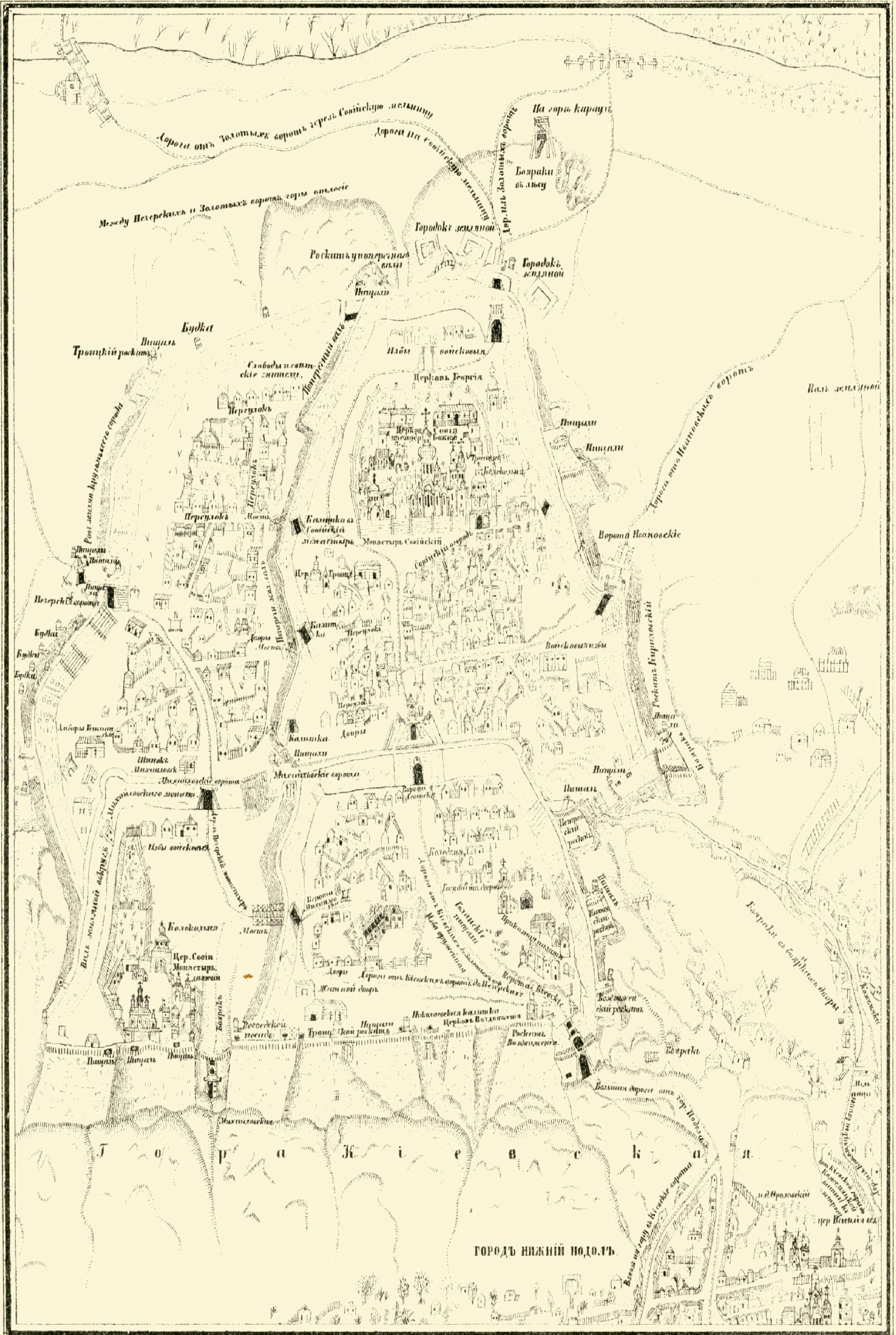
КІЕВЪ.

Типографія Г. Т. Корчакъ-Новицкаго, Михайловская улица, домъ № 4.

1893.


Печатано по распоряженію Г. Предсѣдателя Комиссіи для разбора
древнихъ актовъ.

2



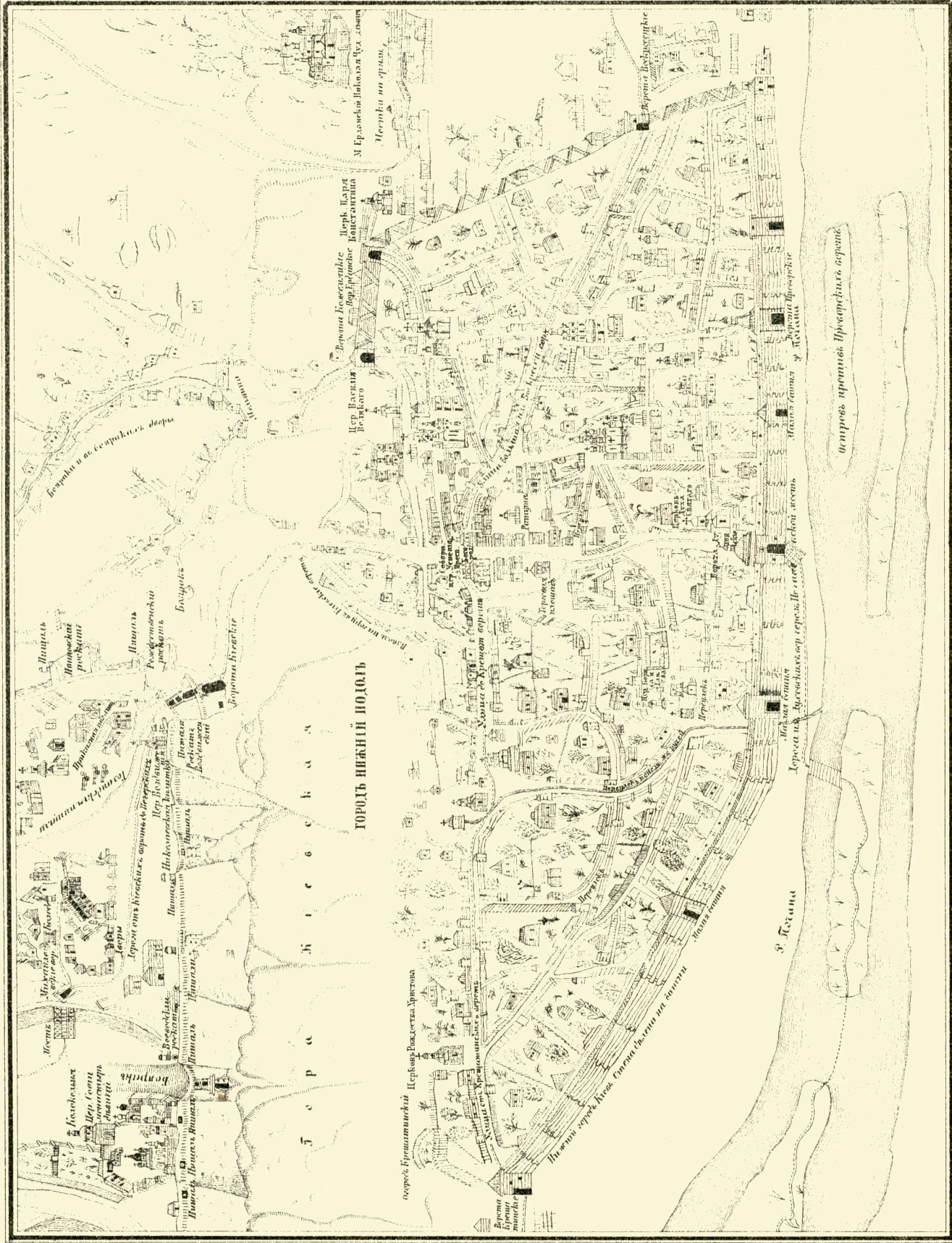
СТАРЫЙ КІЕВЪ ВЪ 1695 Г.

КАРТОГР ЗАВ А ИЛЬНА СПБ




ПЕЧЕРСКАЯ ЧАСТЬ Г. КИЕВА ВЪ 1695 Г.

28879



КАРТОГРАФЪ ЗАВ. ИЛЬМИНА С.П.



ПОДОЛЬСКАЯ ЧАСТЬ Г. КІЕВА ВЪ 1695 Г.

Въ древнихъ лѣтописяхъ упоминаются валы, окружавшіе Кіевъ, и бывшія въ нихъ ворота; называются главныя части Кіева: городъ Кіевъ, Подолье и Берестовъ; говорится не разъ о рѣчкахъ, при которыхъ онъ устроился,—Днѣпръ, Лыбеди и Почайнѣ, о бывшихъ подлѣ него урочищахъ: Боричевѣ взвозѣ, Кловѣ, Дорогожичахъ, Олеговой могилѣ и горѣ Щекавицѣ, о воздвигнутыхъ благочестіемъ первыхъ русскихъ князей въ этомъ городѣ и его окрестностяхъ—церквахъ: св. Василя, Десятиной Богородичной, св. Софіи—Премудрости Божіей, св. Георгія—предъ враты св. Софіи, св. Ирины, св. Петра, св. Михаила, св. Θεодора и св. Іоанна въ Коныревѣ концѣ, и о монастыряхъ—Дмитріевскомъ, Печерскомъ, Выдыбецкомъ, Кловскомъ, Спасскомъ на Берестовѣ и Кирилловскомъ; о теремахъ княгини Ольги и о великокняжескихъ дворахъ св. Владиміра на Берестовѣ, Ярославовомъ-большомъ и Мстиславлемъ. Но никакого плана г. Кіева или описанія его не дошло до насъ изъ первыхъ пяти вѣковъ его бытія. А посѣщавшіе Кіевъ въ концѣ XVI и въ началѣ XVII вѣка иностранцы упоминаютъ только о его развалинахъ и бѣдномъ населеніи послѣ разореній Монголами и Татарами. Въ этомъ отношеніи исключеніе составляетъ лишь діаконъ Антіохійскаго патріарха Макарія Павель, бывший съ нимъ въ Кіевѣ два раза при проѣздѣ въ Москву и при возвращеніи изъ нея въ 1653 году.

Что касается плана Кіева въ XI вѣкѣ, приложеннаго къ „Описанію Кіева“ г. Закревскаго и повтореннаго г. Андріаншевымъ въ его народномъ календарѣ, то это не болѣе какъ собственный продуктъ домысловъ г. Закревскаго. Потому древнѣйшій изъ всѣхъ донынѣ извѣстныхъ плановъ Кіева—есть планъ 1695 г. Подлинникъ его (масштабъ около 50 саж.) находится въ Московскомъ Архивѣ министерства иностранныхъ дѣлъ, подъ названіемъ „Чертежъ Кіеву граду, какъ стоитъ въ Московску сторону и кругомъ всего града и какъ церкви и какъ дворы и улицы въ немъ всѣ описаны, по указу Государя, Царя и великаго князя Петра Алексѣевича, всея Великія, Малыя и Бѣлыя Россіи Самодержца, и по приказу боярина и воеводы Петра Хованскаго сдѣланный подполковникомъ Ушаковымъ для означенія мѣстъ, гдѣ бы можно построить крѣпость для защиты Кіева“. Этотъ планъ скопированъ г. художникомъ Д. М. Струковымъ въ 1884 году для Кіевской Археографической Комиссіи, предполагавшей тогда изданіе цѣлой серіи сохранившихся плановъ Кіева XVIII в., въ пособіе къ топографическому описанію Кіева.

Хотя этотъ планъ тысячелѣтняго Кіева составленъ лишь за два вѣка до нашего времени, хотя нагорный Кіевъ въ XVI в. совершенно обезлюдѣлъ отъ набѣговъ крымскихъ татаръ и вновь населенъ только въ началѣ XVII вѣка кіевскимъ воеводою княземъ Острожскимъ, который ок. 1586 года звалъ вольныхъ людей селиться на запустѣлой сло-

бодѣ Софійской, предоставляя переселенцамъ значительныя вольности; но главныя основы Кіева—церкви и валы оставались на своихъ мѣстахъ. Не измѣнило этихъ основъ и укрѣпленіе Кіева по возвращеніи его подѣ русскую державу, такъ какъ это укрѣпленіе состояло только въ возобновленіи древнихъ валовъ Ярославоваго времени, съ добавленіемъ къ нимъ поперечнаго вала отъ Золотыхъ воротъ къ Трехсвятительской церкви. Такимъ образомъ этотъ планъ можетъ уяснить многое изъ исторической жизни Кіева и можетъ способствовать къ изученію топографіи этого города въ первый періодъ его существованія.

Руководствуясь этимъ планомъ, мы можемъ констатировать, что собственно городомъ называлась срединная гора Кіева, нынѣшній Старый Кіевъ, Подолье было его посадомъ, а Берестово предметемъ Кіева. Границами г. Кіева были: съ юга—Крещатая долина, съ востока—обрывистый (Копыревъ) край, конецъ надѣ Подольемъ; съ запада, за Золотыми воротами—усѣянное кустарниками поле, покатое къ р. Лыбеди; съ сѣвера—глубокіе овраги, составляющіе прорывъ между Старокіевскою горою и горами—Замковою или Киселевкою и Щекавицею. Самый городъ Кіевъ раздѣлялся на двѣ части: восточную, устроенную еще при Игорѣ и св. Владимірѣ, и западную, добавленную къ ней в. кн. Ярославомъ Владиміровичемъ, которыя отдѣлялись одна отъ другой валомъ и рвомъ, имѣвшимъ направленіе по нынѣшней Житомирской улицѣ отъ б. Златоустовской церкви къ Михайловской площади.—Въ первомъ, маломъ городѣ находились церкви: Десятинная, св. Василія и св. Ѳедора (послѣдняя была на дворѣ дома, въ которомъ нынѣ помѣщается Старокіевская аптека); здѣсь же за Десятинною церковью былъ теремъ Ольги, а другой теремъ ея находился на краю Кіевской горы, такъ что изъ него она могла видѣть Древлянскихъ пословъ, которыхъ несли къ ней на гору отъ Почайны по Боричеву взвозу. Въ большемъ, Ярославовомъ городѣ, оканчивавшемся Золотыми воротами, были: св. Софія и церкви св. Георгія, св. Ирины; въ составъ сего же города входила церковь св. Михаила съ церквами св. Петра и св. Димитрія. Крещатику былъ незастроенною долиною; въ Печерской части находилась только Лавра, окруженная принадлежащими ей крестовыми дворами; Спасскій или Германечъ монастырь на Берестовѣ и Пустынно-Николаевскій монастырь на Аскольдовой могилѣ. Часть Печерека, называемая нынѣ „Липками“, состояла изъ липовой рощи, въ западной окраинѣ коей находился Кловскій монастырь преподоб. Стефана или „Стефанечъ“. Самою населенною частью Кіева былъ Подолье. Въ оврагѣ, гдѣ нынѣ нижній памятникъ св. Владиміру, былъ небольшой бассейнъ, или криничка, нѣсколько выше нынѣшняго павильона.

Особенный интересъ представляетъ на этой картѣ р. Почайна, которой теченіе одни ограничивали Оболоньемъ, а другіе заставляли ее течь то подѣ Старокіевскою и Флоровскою горами, то посрединѣ Подола, во всю его длину, между тѣмъ какъ изъ этой карты видно, что Почайна еще въ концѣ XVII вѣка протекала по восточной окраинѣ Подола, параллельно Днѣпру, и сливалась съ нимъ въ концѣ Подола, такъ что устье ея подлѣ Христорожественской церкви служило пристанью для судовъ Днѣпровскихъ, подобно тому какъ Золотой рогъ въ Константинополѣ служитъ гаванью для судовъ Босфора.

