

Р 451  
К В 28

**С. П. Вельминъ.**

---

**ЭКСКУРСІЯ  
ПО ДНѢПРУ И ПРИПЯТИ**

**для осмотра памятниковъ старины**

**въ м. ЧЕРНОВЫЛѢ,**

организованная

**Кіевскимъ Обществомъ Охраны Памятниковъ  
Старины и Искусства,**

совмѣстно съ

**Кіевскимъ Отдѣломъ ИМПЕРАТОРСКАГО Русскаго  
Военно-Историческаго Общества.**

---

Изданіе Кіевского Отдѣла  
ИМПЕРАТОРСКАГО  
Русскаго Военно-Историческаго  
Общества.

**КІЕВЪ.  
1914.**

КОРОТКИЙ ПАСПОРТ КНИГИ

+

Шифр Рк 451; В28 Инв. № 343 654

Автор Вельшнє С. П.

Назва Екскурсія по Днепру і  
Тришати ...

Місце, рік видання К., 1914.

Кіл-ть стор. [2], 8с.

-\\- окр. листів \_\_\_\_\_

-\\- ілюстрацій \_\_\_\_\_

-\\- карт \_\_\_\_\_

-\\- схем [1] н. герт.

Том \_\_\_\_\_ частина \_\_\_\_\_ вип \_\_\_\_\_

Конволют \_\_\_\_\_

Примітка: 13. X. 2004.  
Молл





С. П. Вельминъ.

Рк 7-51  
В 28

# ЭККУРСІЯ ПО ДНѢПРУ И ПРИПЯТИ

для осмотра памятниковъ старины

въ м. ЧЕРНОБЫЛѢ,

организованная

Кіевскимъ Обществомъ Охраны Памятниковъ  
Старины и Искусства,

совмѣстно съ

Кіевскимъ Отдѣломъ ИМПЕРАТОРСКАГО Русскаго  
Военно-Историческаго Общества.

ПЕРВОЕ ИЗДАНІЕ  
1914 г.



Изданіе Кіевского Отдѣла  
ИМПЕРАТОРСКАГО  
Русскаго Военно-Историческаго  
Общества.

К І Е В Ъ.  
1914.

Державна Публічна  
БІБЛІОТЕКА УРСР  
№: .....

# Экскурсія по Днѣпру и Припяти

для осмотра памятниковъ старины

## въ мѣстечкѣ **ЧЕРНОБЫЛѢ**

и его окрестностяхъ,

организованная Кіевскимъ Обществомъ Охраны Памятниковъ Старины и Искусства, совмѣстно съ Кіевскимъ Отдѣломъ ИМПЕРАТОРСКАГО Русскаго Военно-Историческаго Общества.

---

### ДОКЛАДЪ

(Съ прилож. листа чертежей).

Мѣстечко Чернобыль лежитъ въ предѣлахъ Радомысльскаго уѣзда, Кіевской губерніи, въ 124 верстахъ отъ Кіева, на высококомъ берегу рѣки Припяти, при впаденіи въ послѣднюю Уши. Удобное мѣстоположеніе Чернобыля, при сліяніи двухъ рѣкъ—судоходной Припяти и сплавной Уши,— всегда привлекало сюда жителей, и въ разныхъ пунктахъ Чернобыля можно находить остатки человѣческой жизни весьма отдаленнаго времени: мнѣ удавалось находить въ м. Чернобылѣ обломки глиняныхъ сосудовъ X—XI в.в.; кирпичи великокняжеской эпохи; тѣльный крестъ съ шариками на концахъ XI—XII в.в. <sup>1)</sup> и другіе предметы древности. Кромѣ этого, въ

---

<sup>1)</sup> Найденъ въ усадьбѣ Ильинской церкви.

м. Чернобыль и вблизи него имѣется нѣсколько группъ кургановъ (отъ 8 до 12 шт. каждая). Курганы эти, какъ показываютъ произведенныя раскопки ихъ, нужно отнести къ весьма отдаленной эпохѣ. О Чернобыль имѣемъ также упоминаніе и въ письменныхъ источникахъ. Лѣтопись, напримѣръ, подъ 1193 г. говоритъ, что князь Вышгородскій и Туровскій Ростиславъ, сынъ великаго князя Рюрика «ѣха ловомъ отъ Чернобыля...»<sup>1)</sup>.

Въ 3 верстахъ отъ Чернобыля, вверхъ по рѣкѣ Старой Припяти, находится урочище Стрыжевъ, Стрижевъ, или Стрѣжевъ. Въ лѣтописи подъ 1127 г. говорится, что Мстиславъ Кіевскій, сынъ Мономаха, посылая Всеволода Ольговича на Кривичей, велѣлъ ему идти черезъ «Стрѣжевъ»<sup>2)</sup>. Лаврентій Похилевичъ, въ своемъ описаніи Радомысльскаго уѣзда Кіевской губерніи<sup>3)</sup> говоритъ, что въ урочищѣ Стрыжевъ «по мѣстамъ примѣтны слѣды и каменные фундаменты какихъ-то давнихъ строеній».

По сосѣдству со Стрыжевымъ (2 версты выше), также на берегу рѣки Старой Припяти, лежитъ урочище Гримова, составляющее въ настоящее время частную усадьбу помѣщика Іосифа Еремѣевича Казначеева. Здѣсь до сихъ поръ прекрасно сохранились валы городища, которое, по даннымъ раскопокъ, также нужно отнести къ весьма отдаленнымъ временамъ—къ IX—XI в.в.

Л. Похилевичъ, занимавшійся обслѣдованіемъ Радомысльскаго уѣзда, связываетъ всѣ описанные выше три пункта: Чернобыль, Стрыжевъ и Гримова. По его мнѣнію, Стрыжевъ—древній городъ, бывший даже одно время удѣльнымъ княжествомъ, зависимымъ отъ Полоцка; Гримова—дѣтинецъ Стрыжева, а Чернобыль—болѣе поздній Стрыжевъ. Насколько справедливо такое мнѣніе, судить я не берусь. Несомнѣнно же то, что на мѣстѣ Чернобыля, Стрыжева и Гримова были человѣческія поселенія въ глубокой древности, и остатки ихъ сохранились до нашего времени. Были ли это совершенно самостоятельныя поселенія, или же связанныя между собой, какъ думаетъ Похилевичъ; существовали ли они одновременно, или въ разное время и когда именно,—отвѣтъ на эти вопросы могутъ дать только болѣе обширныя, чѣмъ произведенныя лѣтомъ текущаго года, раскопки во всѣхъ этихъ пунктахъ.

Въ мартѣ мѣсяцѣ 1913 г. я получилъ изъ Чернобыля отъ мѣстныхъ жителей свѣдѣнія, что въ урочищѣ Стрыжевъ весенними водами нѣсколько размытъ высокій берегъ рѣки, и въ образовавшейся такимъ образомъ промоинѣ открылись пещеры, въ которыя проникали любопытствующіе и будто бы, видѣли тамъ желѣзныя двери и т. п. При первой своей поѣздкѣ въ Чернобыль въ текущемъ году, я побывалъ въ Стрыжевъ и, дѣйствительно, на половинѣ ската горы увидѣлъ отверстіе, проникнуть въ которое

1) Лѣтопись по Ипатьевскому сп.

2) Лѣтопись по Ипатьевскому и Лаврент. сп.

3) Л. Похилевичъ, «Кіевскій и Радомысл. уѣзды Кіев. губ.» Кіевъ, 1887.



тогда уже не представлялось возможнымъ, такъ какъ сосѣднія съ отверстиемъ массы земли грозили обваломъ. Но отверстие весьма походило на тѣ, которыя образуются отъ завалившихся пещеръ, и шесть, около 6 аршинъ длиною, весь свободно заходилъ въ него. Опрошенные мною мѣстные старожилы передали рассказы о существующихъ здѣсь весьма глубокихъ пещерахъ въ нѣсколько ярусовъ и объ имѣющейся будто бы въ нихъ желѣзной двери съ огромнымъ замкомъ, и т. п. Придавать особенное значеніе этимъ рассказамъ, конечно, не слѣдуетъ и рассказъ о желѣзной двери нужно отбросить, какъ совершенно легендарный. Но рассказу о пещерахъ въ нѣсколько ярусовъ я тотчасъ нашелъ подтвержденіе въ многочисленныхъ завалахъ на разной высотѣ горы.

Обо всемъ вышеизложенномъ я немедленно, по возвращеніи въ Кіевъ, доложилъ Распорядительному Комитету Кіевского Общества Охраны Памятниковъ Старины и Искусства и предложилъ устроить экскурсію для обозрѣнія памятниковъ старины въ м. Чернобыль и его окрестностяхъ. Мысль эта встрѣтила сочувствіе Почетнаго Предсѣдателя Общества, Ген.-Адъютанта Трепова и Предсѣдателя и Членовъ распорядительнаго комитета и тутъ же былъ назначенъ день экскурсіи—воскресенье 16 іюня.—Предварительно рѣшено было произвести тамъ раскопки. Организацию экскурсіи любезно принялъ на себя членъ Общества инженеръ С. В. Халютинъ, а руководство экскурсіей и производство раскопокъ было возложено на меня.

Раскопки мною были начаты 3 іюня, и ко времени экскурсіи, при любезномъ содѣйствіи студента Кіевского Политехническаго Института Бориса Ивановича Волкова, мнѣ удалось: 1) сдѣлать нѣсколько пробныхъ ямъ въ усадьбѣ Чернобыльскаго замка; 2) раскопать одинъ курганъ въ мѣстечкѣ Чернобыль; 3) открыть и изслѣдовать на протяженіи около 12,00 метровъ пещеры въ урочищѣ Сtryжевъ; 4) съ любезнаго разрѣшенія владѣльца Гримовскаго имѣнія г. Казначеева произвести обмѣръ, изслѣдовать и сдѣлать разрѣзъ валовъ городища въ урочищѣ Гримова и 5) сдѣлать нѣсколько пробныхъ ямъ на сосѣдней съ городищемъ горѣ (также въ Гримова). Предполагалось, кромѣ того, изслѣдовать городище въ деревнѣ Левель (въ 2 верстахъ выше Гримова), но осуществить это, по независящимъ обстоятельствамъ, не удалось.

Экскурсія состоялась въ назначенный день—16 іюня. Кромѣ членовъ Кіевского Общества Охраны Памятниковъ Старины и Искусства, въ экскурсіи приняли также участіе и члены Кіевского Отдѣла ИМПЕРАТОРСКАГО Русскаго Военно-Историческаго Общества и приглашенные ими лица. Выѣхавъ изъ Кіева на особомъ пароходѣ, любезно предоставленномъ Пароходнымъ Обществомъ, благодаря содѣйствію С. В. Халютина, около 9 час. вечера 15 іюня, экскурсанты прибыли въ м. Чернобыль 16 іюня около 10 час. утра.

Съ пристани, въ спеціальныхъ экипажахъ, экскурсанты проѣхали въ



Ильинскую церковь, гдѣ послѣ литургіи настоятель церкви, отецъ И. Волковъ, обратился къ экскурсантамъ съ привѣтственной рѣчью, осмотрѣли церковь и въ домѣ настоятеля обозрѣвали архивы Ильинской церкви и волостного правленія с. Шapelичи (18 верстъ выше Чернобыля) и нѣкоторые старинные предметы церковной утвари. Затѣмъ, были осмотрѣны церковно-приходскія школы и образцовое разведеніе въ нихъ шелковичныхъ червей учениками школъ.

Около 11 час. утра экскурсанты посѣтили и подробно ознакомились съ раскопкой кургана въ усадьбѣ А. Коваленко. (*См. планъ*).

Раскопанный курганъ—одинъ изъ группы, состоящей изъ 12 шт. (въ центрѣ группы находится одинъ курганъ большихъ размѣровъ, а вокругъ него разбросано 11 болѣе мелкихъ кургановъ) и находящейся въ Юго-Западной части м. Чернобыля. Для раскопки выбранъ изъ группы курганъ среднихъ размѣровъ. Курганъ этотъ хорошей сохранности, яйцевидной формы, ширина его—6,50 метра, а длина—8,50 метра. Наибольшая высота кургана 1,50 метра. Вокругъ кургана сравнительно хорошо замѣтенъ небольшой ровъ, около 0,80 метра ширины и 0,30—0,80 метра глубины. Курганъ былъ раскопанъ весь, сдѣланъ точный планъ его и два разрѣза—одинъ по ширинѣ, а другой по длинѣ. Планъ и разрѣзы кургана мною изображены на отдѣльномъ листѣ, приложенномъ къ настоящему докладу (ф. 1). Какъ видно изъ разрѣзовъ кургана, насыпь его сдѣлана изъ однородной земли—почти чистой лесовой (материковой) глины съ весьма слабой примѣсью чернозема. Подъ насыпнымъ слоемъ кургана, на материкѣ, обнаруженъ былъ угольный слой, достигающій въ нѣкоторыхъ мѣстахъ 0,50 мет. толщины. Въ этомъ угольномъ слоѣ найдены обломки глиняныхъ (вѣроятно двухъ) сосудовъ. Внутри нѣкоторыхъ обломковъ, а также и по всему угольному слою, найдены малые куски перегорѣлыхъ костей. Кромѣ костей здѣсь же найдены металлическія бляшки и обломки костяного съ великолѣпнымъ орнаментомъ издѣлія. Всѣ эти находки, представленныя мною Предсѣдателю Распорядительнаго Комитета Кіевского Общества Охраны Памятниковъ Старины и Искусства А. И. Мёрдеру, для помѣщенія ихъ въ Музеѣ Общества, показываютъ, что здѣсь было погребеніе—сожженія, и, всего вѣроятнѣе, его нужно отнести къ IX—X в.в. Находки изъ описываемаго кургана совершенно аналогичны находкамъ изъ погребеній, найденныхъ подъ фундаментами древней Десятиной церкви, отнесенныхъ къ IX—X в.в. Кромѣ описаннаго кургана, мною была начата раскопка сосѣдняго кургана, но окончить ее за недостаткомъ времени не удалось.

Осмотрѣвъ курганы, экскурсанты поѣхали въ усадьбу Чернобыльскаго замка. По дорогѣ вниманіе экскурсіи было обращено на два, теперь уже скрытыхъ, кургана на окраинѣ Чернобыля, въ которыхъ, по преданію, похоронено 500 ратниковъ Костромскаго ополченія, умершихъ въ Чернобылѣ

въ 1812 году. На этихъ курганахъ теперь стоитъ памятникъ—небольшая кирпичная колонна съ вѣнчающимъ ее крестомъ.

Въ усадьбѣ замка были осмотрѣны кирпичные фундаменты XVII—XVIII в.в. какого то неизвѣстнаго сооруженія и одна изъ двухъ, сохранившихся до нашего времени, пушекъ изъ артиллеріи Яна Николая Ходкевича, жившаго въ Чернобылѣ съ 1764 по 1790 г.г., построившаго Чернобыльскій замокъ и содержавшаго въ немъ 12 пушекъ, 500 ч. пѣхоты, 200 гусаръ и 100 казаковъ. Двѣ сохранившіяся пушки теперь стоятъ у воротъ замка, закопанныя въ землю отверстіями внизъ, и играютъ роль столбовъ. Одна изъ нихъ была выкопана изъ земли и предложена вниманію экскурсантовъ. Возлѣ открытыхъ фундаментовъ были найдены, переданные мною Предсѣдателю Распорядительнаго Комитета Кіевскаго Общества Охраны Памятниковъ Старины и Искусства, 5 обломковъ глиняныхъ печныхъ кафель—3 штуки съ буквами и 2 штуки съ поливой. Затѣмъ, были осмотрѣны двѣ печи изъ поливныхъ кафель XVIII в. въ помѣщеніи замка и старинная мебель. Изъ зданія экскурсанты прослѣдовали въ подвалы замка. Въ настоящее время подвалы открыты на небольшомъ протяженіи, но существуетъ преданіе о громадныхъ подвалахъ и даже подземномъ ходѣ на другой берегъ рѣки Припяти. Конечно, преданіе это сильно увеличиваетъ размѣры подваловъ, но въ нихъ во многихъ мѣстахъ видны заложенныя несомнѣнно въ болѣе позднее время продолженія ихъ. Подвалы Чернобыльскаго замка имѣютъ сводчатые потолки, поддерживаемые кирпичными столбами, и весьма похожи на подвалы подъ «домомъ Мазепы» въ Кіевѣ на Печерскѣ, на углу Суворовской улицы и Бутышева проулка (противъ Кіево-Печерской 5 мужской гимназіи). По выходѣ изъ подваловъ была осмотрѣна большая чугунная плита, лежавшая у входа въ контору Чернобыльскаго имѣнія. На плитѣ была обнаружена надпись:

*«Воздаватъ память служеніемъ  
панифидѣ праху усобищихъ  
собратій нашихъ 25-ю Августа  
25-ю Декабря въ Воскресенье  
Господне и кормить бѣдныхъ».*

Надпись сдѣлана шрифтомъ первой четверти XIX вѣка. По краямъ плиты идетъ выпуклый орнаментъ и въ углахъ имѣются отверстія для подвѣшиванія. Не о тѣхъ ли собратіяхъ, которые погребены въ двухъ курганахъ на окраинѣ Чернобыля,—не о ратникахъ ли Костромскаго ополченія 1812 года говорится въ этой надписи? Плита эта тутъ-же была предложена управляющимъ имѣніемъ въ даръ Музею Общества Охраны Памятниковъ Старины, вмѣстѣ съ экскурсіей прибыла въ Кіевъ и передана мною временно въ музей Кіевскаго Отдѣла ИМПЕРАТОРСКАГО Русскаго Военно-Историческаго Общества.

Изъ замка экскурсанты возвратились на пароходъ, чрезъ усадьбу



инженера С. В. Халютина, который предложил вниманію экскурсіи два большихъ деревянныхъ, старинныхъ, рѣзной работы, окрашенныхъ под-свѣчника и предложил ихъ въ даръ Музею Общества.

Около 2<sup>1</sup>/<sub>2</sub> часовъ дня экскурсіа, частью на парходѣ, частью на дубахъ, прибыла въ урочище Стрыжевъ, гдѣ были подробно осмотрѣны открытыя при раскопкахъ пещеры. Планъ и разрѣзы пещеръ приложены на отдѣльномъ листѣ (ф.ф. II—V).

Какъ видно изъ плана пещеръ, открыто три галлерей. Первая галлерей, шириною въ основаніи около 55—60 сантиметровъ, идетъ на сѣверо-западъ и открыта на протяженіи 3 метровъ. Въ настоящее время она соединяется съ поверхностью, но это соединеніе, какъ я его называю—«нашъ входъ въ пещеры», новаго происхожденія: при раскопкахъ открыто продолженіе галлерей (на планѣ показано пунктиромъ) и, слѣдовательно, входъ въ пещеры былъ не здѣсь. Галлерей эта плохой сохранности, а потому продолжать ея изслѣдованія не удалось—необходима была установка деревянныхъ укрѣпленій, а это потребовало бы большихъ расходовъ и много времени. Отъ этой первой (я называю ее «широкой») галлерей идетъ на юго-западъ вторая, уже болѣе узкая галлерей—соединительная. Въ основаніи своемъ она имѣетъ 40—45 сантиметровъ ширины, а къ верху расширяется и заканчивается потолкомъ—полукругомъ, съ діаметромъ въ 60 сантиметровъ. Высота ея около 1,60 метра. Она идетъ, постепенно поднимаясь, по прямой линіи, на протяженіи 3,20 метра, а затѣмъ, образуя полукругъ, поворачиваетъ на югъ. Здѣсь начинается третья галлерей, идущая на сѣверо-востокъ и по ширинѣ равная первой, т. е. 60 сантиметр. Эта галлерей заканчивается лѣстницей въ 5 ступенекъ, ведущей на площадку, на высотѣ 2,60 метра отъ начала лѣстницы. Ступеньки лѣстницы разной ширины (отъ 20 до 45 сантиметровъ) и разной высоты (отъ 30 до 60 сантиметровъ). Изслѣдовать эту площадку и выслѣдить дальнѣйшее направленіе пещеръ не удалось, такъ какъ она засыпана обваломъ. Въ соединительной галлерей, на стѣнѣ, найдены небольшія углубленія полукруглой формы на высотѣ около 1,00 метра отъ подошвы пещеръ. Для датировки пещеръ, къ сожалѣнію, раскопки дали мало данныхъ. Внутри пещеръ, въ широкихъ галлерейхъ, найдено нѣсколько обломковъ кирпича—сырца (необожженного), ширина котораго 13,5 а толщина 6,0 сантиметровъ (Длину кирпича установить не удалось). Къ какому времени нужно отнести этотъ кирпичъ, сказать трудно. Вообще точно установить эпоху существованія пещеръ, пока не представляется возможнымъ—для этого нужны болѣе обширныя изслѣдованія ихъ. Также трудно пока установить съ какой цѣлью выдѣланы пещеры, и каковъ ихъ видъ. Мнѣ приходилось выслушивать рассказы мѣстныхъ жителей, бывавшихъ въ пещерахъ нѣсколько времени тому назадъ. Всѣ они утверждаютъ, что тогда не видали нашей узкой соединительной галлерей и третьей галлерей съ лѣстницей. Видѣли



они пещеры гораздо шире наших пещеръ. Большинство узнаетъ нашу первую галерею и говоритъ, что она въ той части, которую мы теперь не видимъ благодаря обвалу (т. е. вправо отъ соединительной галереи), идетъ круто внизъ, затѣмъ переходитъ въ небольшую комнату, изъ которой идутъ широкіе ходы во всѣ четыре стороны. Въ этихъ широкихъ ходахъ они будто бы видѣли «кирпичъ въ стѣнахъ, будто окна». Говорятъ также о какой-то комнатѣ со столомъ и скамьей изъ глины, но рассказы объ этой комнатѣ весьма туманны. Рассказы же о галереѣ, идущей внизъ, заканчивающейся комнатой, о ходахъ изъ нея во всѣ четыре стороны и объ «окнахъ изъ кирпича въ стѣнахъ» я слыхалъ отъ лица, заслуживающаго довѣріе. Весьма возможно, что мы здѣсь имѣемъ дѣло съ пещерами въ три яруса: открытыя нами галереи представляютъ, въ такомъ случаѣ, средній, соединительный ярусъ пещеръ; ходы изъ комнаты, идущіе во всѣ четыре стороны—нижній ярусъ; а ходы съ площадки, къ которой ведетъ открытая при раскопкахъ лѣстница, существованіе которыхъ можно предположить,—верхній ярусъ. Все это, конечно, одни предположенія и пожалуй, смѣлыя, но возможныя, и, если это такъ, то открытыя нами пещеры—незначительная часть цѣлой цѣпи подземныхъ ходовъ, представляющихъ выдающійся интересъ.

По свѣдѣніямъ Л. Похилевича, въ Стрыжевѣ въ его время, въ 1880-хъ годахъ, были «примѣтны по мѣстамъ фундаменты какихъ-то давнихъ строеній». Я приложилъ всѣ старанія, но найти фундаменты намъ не удалось. Быть можетъ, въ настоящее время они уже погибли или закрыты землей.

Въ пещеры для осмотра экскурсанты допускались небольшими группами—3—5 человекъ, а потому осмотръ затянулся до 4 час. дня, и только въ пятомъ часу экскурсія отъѣхала на дубахъ къ урочищу Гримова.

На берегу экскурсія была встрѣчена владѣльцемъ урочища, г. Казначеевымъ, и сперва прослѣдовала въ усадьбу для осмотра найденныхъ на сосѣдней съ городищемъ горѣ, поливныхъ печныхъ кафель (см. планъ Гримова городища, фиг. VI. Мѣсто находки кафель обозначено буквой «С»). Особенное вниманіе обратила на себя кафель съ изображеніемъ льва. Всѣ кафели нужно отнести къ XVII—XVIII в.в. Онѣ подарены владѣльцемъ Музею Общества и переданы мною Предсѣдателю Распорядительнаго Комитета А. И. Мёрдеру.

Отсюда экскурсія прослѣдовала на городище, планъ и разрѣзъ котораго изображены мною на чертежѣ (фиг. VI). Городище расположено на высокомъ берегу рѣки Старая Припять. Отъ площади усадьбы городище отдѣляется частью глубокой балкой, а частью ровомъ съ валомъ. Валъ идетъ на протяженіи около 80,00 метровъ. Вышина его около 4,00 метровъ, а ширина у основанія около 11,00 метровъ. Ровъ находится съ внѣшней стороны вала. Ширина его вверху 4 метра, а глубина около 2,50 метра (эти валъ и ровъ, за недостаткомъ времени и средствъ, не изслѣдованы раскопками,



а потому размѣры показываютъ ихъ фактическое состояніе въ настоящее время). Въ описанномъ валу, на разстояніи около 20,00 метровъ отъ обрыва къ рѣкѣ, имѣется вѣздъ въ городище, ширина котораго отъ 4,00 до 8,00 метровъ. По краямъ площади, занятой городищемъ, валовъ не замѣчается. Впереди же городище отдѣлено отъ остальной площади возвышенности тремя валами и двумя рвами. Внутренній валъ наиболѣе высокій: ширина его 9,50 метра; сохранился онъ въ высоту на 3,00 метра. Средній валъ, шириною 5,50 метра, сохранился въ высоту на 2,00 метра. Наконецъ, внѣшній валъ,—наиболѣе низкій, имѣетъ въ ширину 4,00 метра, а въ высоту сохранился на 1,50 метра. Валы эти раскопками изслѣдованы, и размѣры эти представляютъ собой сохранившуюся часть древнихъ валовъ. Насыпь ихъ однообразна—лесовая глина съ черноземомъ. Въ этой насыпи найдено много обломковъ глиняныхъ сосудовъ, съ различными орнаментами. По моему мнѣнію, всѣ они относятся къ весьма отдаленной эпохѣ—IX—X в.в. Къ этому времени я отношу и Гримовское городище. Между внутреннимъ и среднимъ валами и среднимъ и внѣшнимъ валами идутъ рвы, которые изслѣдовать я не успѣлъ. Наиболѣе глубокій ровъ отдѣляетъ внутренній валъ отъ средняго. Въ настоящее время ширина его сверху около 7,00 метровъ, а глубина—около 2 метровъ. Между среднимъ и внѣшнимъ валами идетъ болѣе мелкій ровъ, около 4,5 метровъ шириною и 1,00 метра глубиною. Площадь, занятая городищемъ, приближается къ кругу, съ діаметромъ около 70,00 метровъ.

Послѣ городища были осмотрѣны раскопки на сосѣдней горѣ, гдѣ въ четырехъ ямахъ открыты слѣды деревянной постройки и найдены печныя кафели. Дерево найдено обуглившимся—вѣроятно, постройка погибла отъ пожара.

Изъ Гримова экскурсія берегомъ рѣки прослѣдовала въ деревню Левь, гдѣ также предполагался осмотръ древняго городища круглой формы. Но, за позднимъ временемъ (было около 7<sup>1</sup>/<sub>2</sub> час. вечера) и благодаря сильному дождю, осмотръ былъ отложенъ.

Участники экскурсіи (около 50 человекъ) возвратились въ Кіевъ въ понедѣльникъ 17-го іюня, въ 8 час. утра.

С. П. Вельминъ.



# Экскурсія по Днѣпру и Припяти

для обозрѣнія памятниковъ старины  
въ Чернобылѣ и его окрестностяхъ,

организованная въ 1913 г. Кіевскимъ Обществомъ Охраны Памятниковъ Старины и Искусства, совместно съ Кіевскимъ Отдѣломъ ИМПЕРАТОРСКАГО Русскаго Военно-Историческаго Общества.

*Къ докладу С. П. Вельмина.*

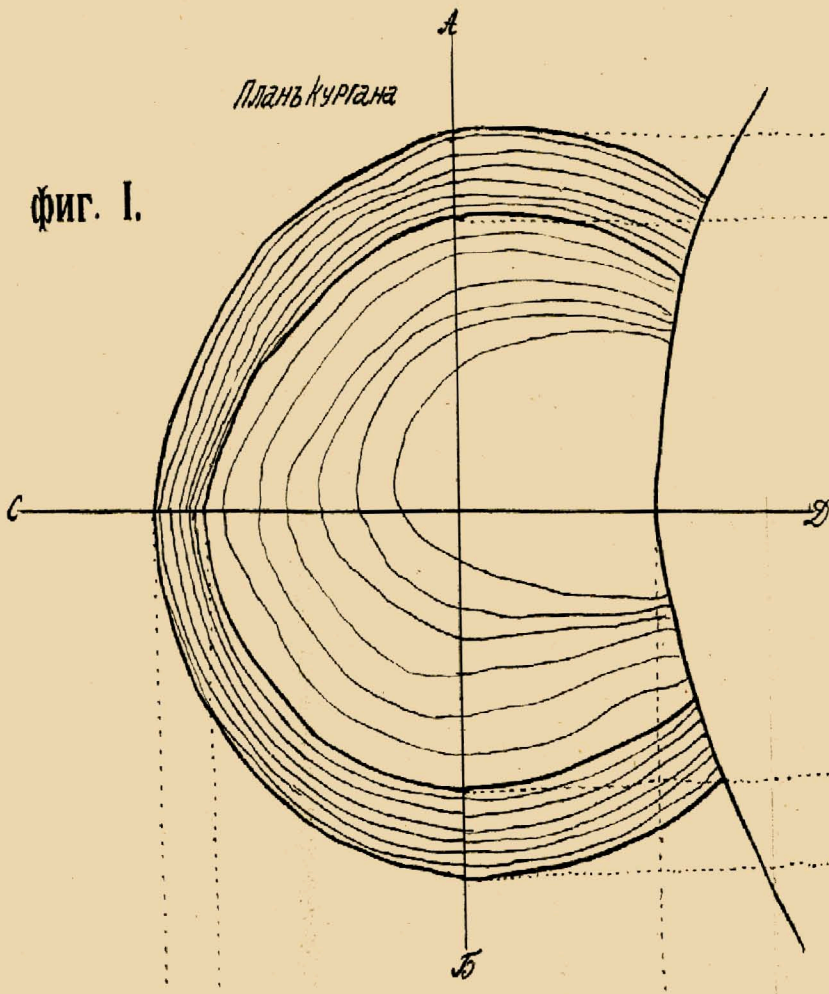
*(„Военно-Историческій Вѣстникъ“ 1913 г., Кіевъ).*



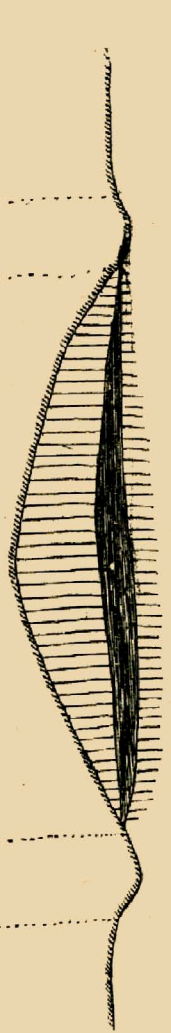
Чернобыльські курганы.

Фиг. I.

Плань кургана

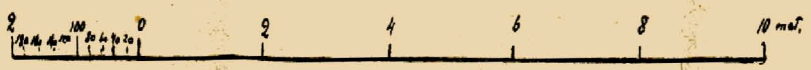
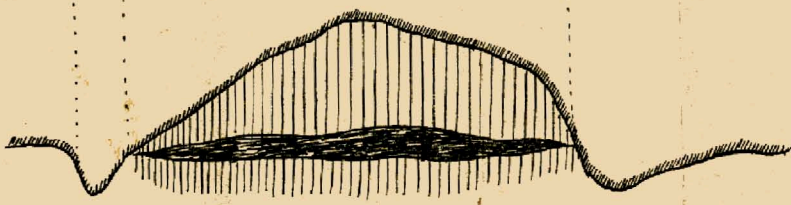


разрез по линии а-б.  
внутренняя



разрез по линии С-Д.

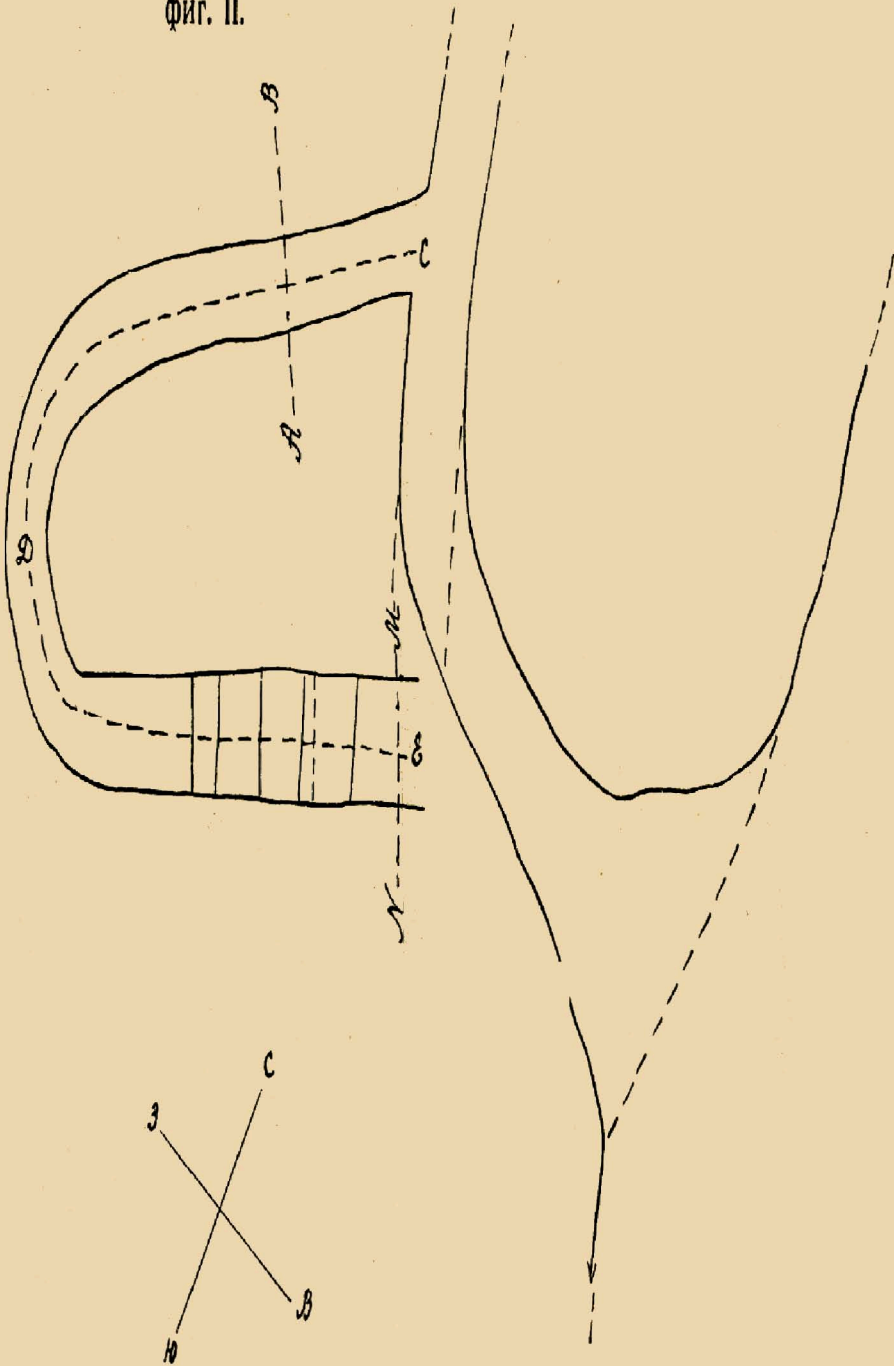
линия нивелира



Пещерный городок въ Стрижевѣ.

Планъ пещеръ

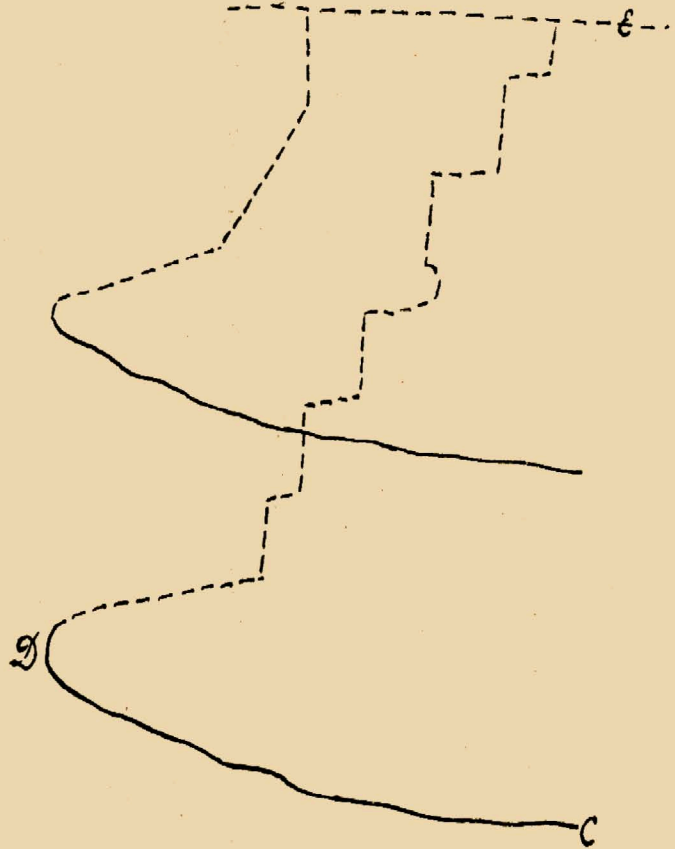
Фиг. II.



Ручей Старица Стрижевъ  
←←←

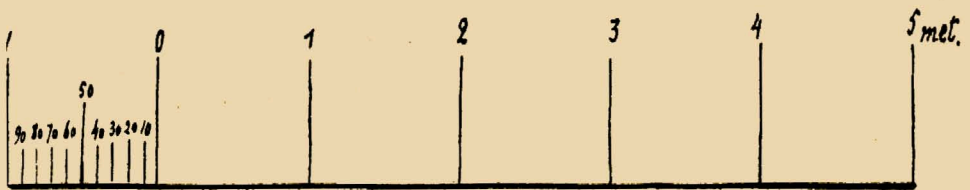
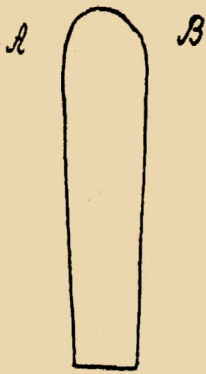
Фиг. IV.

Разрѣзъ по линіи С-Д.-Е.



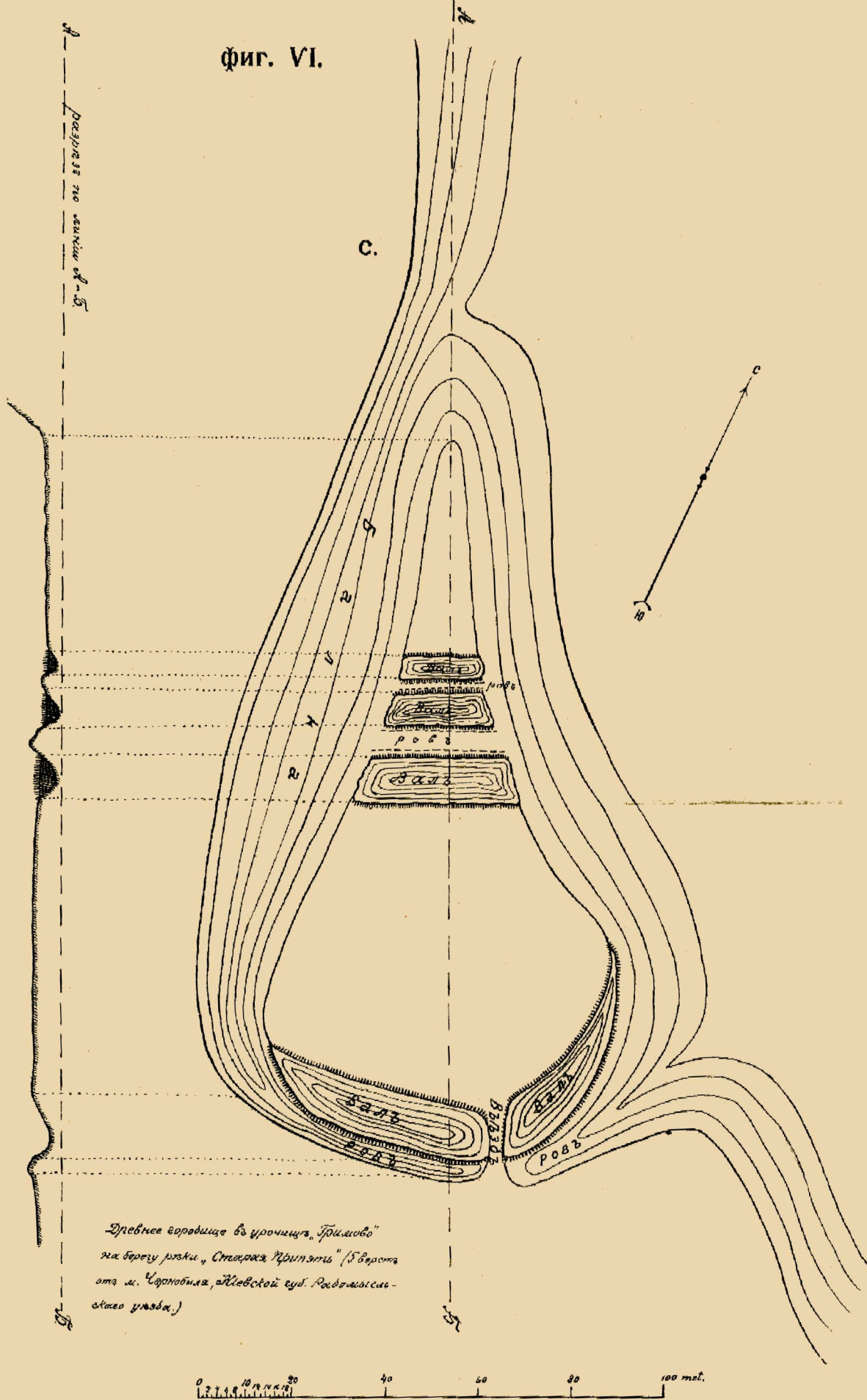
Фиг. III.

Разрѣзъ по линіи А-В.





Фиг. VI.



Фиг. V.

Разрез по линии М-Н.

