



This is a digital copy of a book that was preserved for generations on library shelves before it was carefully scanned by Google as part of a project to make the world's books discoverable online.

It has survived long enough for the copyright to expire and the book to enter the public domain. A public domain book is one that was never subject to copyright or whose legal copyright term has expired. Whether a book is in the public domain may vary country to country. Public domain books are our gateways to the past, representing a wealth of history, culture and knowledge that's often difficult to discover.

Marks, notations and other marginalia present in the original volume will appear in this file - a reminder of this book's long journey from the publisher to a library and finally to you.

Usage guidelines

Google is proud to partner with libraries to digitize public domain materials and make them widely accessible. Public domain books belong to the public and we are merely their custodians. Nevertheless, this work is expensive, so in order to keep providing this resource, we have taken steps to prevent abuse by commercial parties, including placing technical restrictions on automated querying.

We also ask that you:

- + *Make non-commercial use of the files* We designed Google Book Search for use by individuals, and we request that you use these files for personal, non-commercial purposes.
- + *Refrain from automated querying* Do not send automated queries of any sort to Google's system: If you are conducting research on machine translation, optical character recognition or other areas where access to a large amount of text is helpful, please contact us. We encourage the use of public domain materials for these purposes and may be able to help.
- + *Maintain attribution* The Google "watermark" you see on each file is essential for informing people about this project and helping them find additional materials through Google Book Search. Please do not remove it.
- + *Keep it legal* Whatever your use, remember that you are responsible for ensuring that what you are doing is legal. Do not assume that just because we believe a book is in the public domain for users in the United States, that the work is also in the public domain for users in other countries. Whether a book is still in copyright varies from country to country, and we can't offer guidance on whether any specific use of any specific book is allowed. Please do not assume that a book's appearance in Google Book Search means it can be used in any manner anywhere in the world. Copyright infringement liability can be quite severe.


About Google Book Search

Google's mission is to organize the world's information and to make it universally accessible and useful. Google Book Search helps readers discover the world's books while helping authors and publishers reach new audiences. You can search through the full text of this book on the web at <http://books.google.com/>

925,50.2.85 F



HARVARD
COLLEGE
LIBRARY



В. Б. АНТОНОВИЧЪ.




АРХЕОЛОГИЧЕСКАЯ КАРТА

КІЕВСКОЙ ГУБЕРНІИ.

126648/12

(Приложеніе къ XV т. „Древности“).

Изданіе Императорскаго Московскаго Археологическаго Общества.



МОСКВА.

Типографія М. Г. Волчанинова, Кудринская улица, домъ Куръевой.

1895.

Arc 925. 50. 285 F
✓

ANTONOVICH

" ARKH. KARTA KIEVSKOI GUB. "

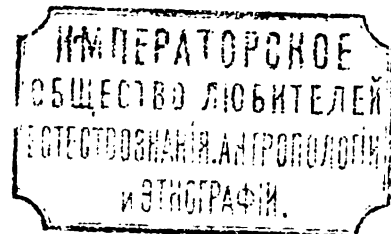
Печатано по опредѣленію Редакціоннаго Комитета Императорскаго Московскаго
Археологическаго Общества, на основаніи § 56 его устава. Москва, 27 Ноября 1895 года.

Предсѣдатель: Графиня Уварова.















73*2












7435
1



Объясненіе графическихъ знаковъ.

-  Предметы каменнаго вѣка. — Зеленый.
-  Предметы бронзоваго вѣка. — Красный.
-  Предметы желѣзнаго вѣка. — Синій.
-  Монетные клады. — Желтый.
-  Курганъ неизслѣдованный.
-  Курганъ съ похороннымъ обрядомъ погребенія.
-  Курганъ съ похороннымъ обрядомъ сожженія.
-  Курганъ въ городищѣ.
-  Могила съ похороннымъ обрядомъ погребенія.
-  Могила съ похороннымъ обрядомъ сожженія.
-  Городище.
-  Городище—майданъ («Раскопанная могила», Mardelle).

Цыфра, поставленная у каждаго изъ вышеозначенныхъ знаковъ, обозначаетъ количество данныхъ предметовъ въ группѣ. Если количество это неизвѣстно, то вмѣсто цыфры у знака поставлено +.

-  Валъ.
-  Пещера (искусственная) неизслѣдованная.
-  Пещера изслѣдованная.
-  Пещера въ городищѣ.
-  Находка отдѣльнаго предмета.
-  Находка нѣсколькихъ предметовъ въ одномъ мѣстѣ.
-  Мастерская.
-  Стоянка—селище.
-  Каменная баба.
-  Находка единичной монеты.
-  Монетный кладъ.

При знакахъ, обозначающихъ монеты и монетныеклады, поставлены буквы, определяющія по возможности происхождение монетъ, а именно:

- Г Греческія.
- Р Римскія.
- Ц Византійскія (Царьградскія).
- Р Русскія.
- П Польскія.
- Л Литовскія.
- Ч Чешскія.
- Ш Шведскія.
- З Западно-европейскія
- В Восточныя.

ИСТОЧНИКИ, ПОСЛУЖИВШИЕ ДЛЯ СОСТАВЛЕНИЯ КАРТЫ.

1) Напечатанныя сочинения:

Антропологическая выставка Императорскаго Общества любителей естествознанія, антропологии и этнографіи. Т. I—IV. Москва 1877—1886.

Гр. А. А. Бобринскій. Курганы и случайныя археологическія находки близъ мѣстечка Смѣлы. С.-Петербургъ 1887.

Бѣлашевскій. Монетныя клады Кіевской губерніи. Кіевъ 1889.

Wiadomości archeologiczne—Czasy przedhistoryczne. Т. I—IV. Варшава 1875—1882.

Groza—Opisanie mogił i innych starożytności powiatu Machnowieckiego gubernji Kijowskiej. 1884 roku. (Помѣщено въ журналъ «Atheneum»). Вильно 1845.

Древности—археологическій сборникъ. Москва. 1868.

Древности, изданныя временною комиссіею для разбора древнихъ актовъ. Кіевъ. 1846.

Древности—труды Московскаго археологическаго общества, т.: IV, VI, X и XI. Москва. 1876—1886.

Dubois de Montpéroux. Des tumulus, des forts et des remparts de la Russie occidentale—(Помѣщено въ „Annuaire des voyages et de la Géographie“). Paris. 1845—1847.

Запревскій. Описаніе Кіева (изданіе 2-ое). Москва. 1868.

Записки Императорскаго археологическаго Общества.

Записки и труды Московскаго общества исторіи и древностей.

Zapiski numizmatyczne (журналъ). Краковъ. 1884—1889.

Записки Одесскаго общества исторіи и древностей, т. I, VIII. Одесса. 1844, 1868.

Записки русскаго географическаго общества, книга XII.

Zbiór wiadomości do antropologii krajowej (записки Краковской академіи наукъ, т. I—XIII. Краковъ. 1876—1888.

Извлеченіе изъ всеподданнѣйшаго отчета объ археологическихъ разысканіяхъ въ 1853 году. С.-Петербургъ. 1855.

Извѣстія Императорскаго археологическаго общества, т. I—X. С.-Петербургъ. 1859—1884.

- Извѣстія Русскаго географическаго общества.
 Katalog muzeum imienia Lubomirskich. Львовъ. 1889.
 Кіевлянинъ (газета). Кіевъ. 1866—1889.
 Кіевская старина (журналъ). Кіевъ. 1882—1889.
 Кіевскія губернскія вѣдомости.
 Кіевское слово (газета). Кіевъ. 1887—1889.
 Kohn und Mehlis Materialien zur Vorgeschichte des Menschen im östlichen Europa. Iena. 1879.
 Kraszewski—Sztuka и słowian. Вильно. 1860.
 Lippoman. Zastanowienie się nad mogiłami, pustemi siedliskami i zamczyskami okoranemi, zmijowymi wałami. etc. Вильно. 1832.
 Pamiętnik fizjograficzny, т. I. Варшава. 1882.
 Похилевичъ. Сказанія о населенныхъ мѣстностяхъ Кіевской губерніи. Кіевъ. 1864.
 Похилевичъ. Уѣзды Кіевскій и Радомысльскій. Кіевъ. 1887.
 Прозоровскій. Опись предметовъ, хранящихся въ музеѣ Императорскаго русскаго археологическаго общества. С.-Петербургъ. 1869.
 Rzeczyński. Actuarium historiae naturalis regni Poloniae magnique ducatus Lithuaniae. 1742.
 Семеновскій. Кіевъ, его святыня, древности, достопамятности. Изданіе 4-ое.
 Страшневичъ. Клады, разсмотрѣнные въ мюнцъ-кабинетѣ университета св. Владиміра съ 1838 по 1866 годъ. Кіевъ. 1866.
 Гр. И. Толстой и Н. Кондаковъ. Русскія древности въ памятникахъ искусства, т. II. С.-Петербургъ. 1889.
 Труды третьяго археологическаго съѣзда въ Кіевѣ. Кіевъ. 1878.
 Труды четвертаго археологическаго съѣзда въ Казани. Казань 1884.
 Гр. А. С. Уваровъ. Археологія Россіи. Каменный періодъ. Москва. 1881.
 Указатель выставки при третьемъ археологическомъ съѣздѣ въ Кіевѣ. Кіевъ. 1874.
 Филимоновъ. Каталогъ Румянцовскаго музея.
 Фундуклей. Обзоръніе Кіева въ отношеніи къ древностямъ. Кіевъ. 1847.
 Фундуклей. Обзоръніе могилъ, валовъ и городищъ Кіевской губерніи. Кіевъ. 1848.
 Чтенія въ историческомъ обществѣ Нестора лѣтописца, т. I—II. Кіевъ. 1879—1888.

2. Матеріаль рукописный.

- Д. В. Айналова, Вымѣтки изъ дѣлъ Императорской археологической комиссіи.
 Археологическія замѣтки, составленныя во время экскурсій и дневники раскопокъ В. Б. Антоновича.
 Археологическія замѣтки, собранныя К. В. Болсуновскимъ.
 Н. Е. Брандесбургъ—Дневники раскопокъ, произведенныхъ въ Кіевской губерніи въ 1890.

Археологическія замѣтки гр. А. С. Уварова.

Гошкевича Археологическія замѣтки.

De la Flize—Рукописный сборникъ—принадлежитъ церковно-археологическому обществу при Кіевской духовной академіи.

Донесенія волостей о сохранившихся памятникахъ древности, собранныя центральнымъ статистическимъ комитетомъ въ 1873 году.

Карта Бѣлоцерковскаго имѣнія, составленная въ 1813 году—хранится въ архивѣ Бѣлоцерковской экономіи графовъ Браницкихъ.

Каталогъ слѣпковъ г. Раевской.

Матеріалъ, сообщенный Московскому археологическому обществу г. Кіевскимъ губернаторомъ, собранный изъ донесеній исправниковъ въ 1888 г.

3. Коллекціи предметовъ древности.

Коллекція Антоновича (въ Кіевѣ).

Коллекція г. Бѣлашевскаго (въ Кіевѣ).

Коллекція Волошинскаго (въ г. Ровно).

Коллекція г. Новицкаго (въ Бѣлой Церкви).

Коллекція г. Зноско-Боровскаго (въ с. Березнягахъ, Каневскаго у.)

Коллекція Поля (въ Екатеринославѣ).

Коллекція г. Жойновскаго (въ Кіевѣ).

Музей древностей университета св. Владиміра.

Музей церковно-археологическаго общества при Кіевской духовной академіи.

Музей гр. Уварова (въ Порѣччі).

Музей Краковской академіи.

1.

Р а д о м ы е л ь с к і й у ѳ з д ѳ .

1. На лѣвомъ берегу Припяти.

Ладыжичи. Въ 1 $\frac{1}{2}$ верстѣ разстоянія отъ села находятся 3 кургана. Въ 1886 г. одинъ былъ раскопанъ г. Желинскимъ; найдены слѣдующіе предметы: куча золы и угля, желѣзные: кинжалъ, топоръ, удило; бронзовые: гвозди, поясная пряжка, украшенія уздечки, изъ нихъ 2 въ видѣ человѣческаго лица, окруженнаго лучами, рукоятка въ видѣ орлиной головы, двѣ цилиндрическія втулки съ остатками снурка, 19 наконечниковъ трехгранныхъ стрѣлъ.

Замѣтки Антоновича
его же коллекція.

2. Между рѣками Припятью и Ушью.

Рѣчица. Въ двухъ верстахъ отъ деревни находится четырехугольное городище, окруженное валомъ, 2	} Донесеніе новонемелцкой волости.
Толстый лѣсъ. Въ пяти верстахъ отъ села, по направленію къ с. Лубянкѣ лежитъ круглое городище, обнесенное валомъ, 250 саж. въ окружности.	
Павловичи. Въ 12 верстахъ отъ деревни есть четырехугольное городище, 160 саж. въ окружности.	} Донесеніе Мартыновичской волости.
Въ лѣсу находится одинъ курганъ.	
Варовичи. У села есть двѣ группы кургановъ: въ одной, лежащей въ лѣсу, 22, въ другой—на кладбищѣ—9.	} То же.
Мартыновичи. У села есть двѣ группы кургановъ: въ одной, лежащей по дорогѣ въ деревню Кабаны, 3, въ другой—за плотиною въ лѣсу—21.	} То же.
Кабаны. Въ двухъ верстахъ отъ деревни, по направленію къ с. Мартыновичамъ, находится круглое городище, обнесенное двумя валами; окружность наружнаго 581 сажень, внутренняго 247 саж. Городище лежитъ на берегу озера, близъ рѣки Уши.	} То же
1851 г. въ деревнѣ найденъ кладъ, состоявшій изъ 607 монетъ; снѣ не были опредѣлены.	
Ильинская Рудня. У деревни есть 9 кургановъ.	} Донесеніе Мартыновичской волости.
Стечанна. Въ 1864 году найденъ кладъ, состоявшій изъ 1200 шведскихъ шеляговъ XVII столѣт.	} Страшкевичъ 16—17.
Новые Шепеличи. У села есть городище, обнесенное валомъ и ровомъ, пространствомъ въ 2 десят.	} Похилевичъ 263.
Чистоголовна. Въ курганѣ найденъ скелетъ и при немъ 17 свѣтильниковъ, выдолбленныхъ въ кускахъ бѣлаго роговика.	} Музей Кіевского университета.
Лелевъ. Въ $\frac{1}{4}$ версты отъ деревни, на берегу Припяти находится городище, окруженное валомъ и ровомъ, въ окружности 90 сажень.	} Донесеніе Чернобыльской волости.
Стрыжевъ. На урочищѣ <i>Гримовъ</i> расположено городище, окруженное валомъ и ровомъ; по преданію здѣсь первоначально былъ построенъ Чернобыльскій замокъ.	} Похилевичъ 265.
Чернобыль. Усадьба владѣльца помѣщается на древнемъ городищѣ; сохранился глубокій ровъ, отдѣляющій городище отъ мѣстечка.	
У выѣзда, по дорогѣ въ село Залѣсіе, группа изъ 28 кургановъ; на нихъ, по преданію, похоронены въ 1812 году ополченцы, умершіе отъ эпидеміи.	} Запѣтка Антоновича.

У дороги въ с. Корогодъ есть курганъ, называемый <i>Татарскій</i> . Около 1810 года онъ былъ раскопанъ помѣщикомъ Ходкевичемъ—найдено было желѣзное оружіе.	} Киевская Старина 1888 г. IV, 394.
Въ 1879 году найденъ кладъ серебряныхъ римскихъ монетъ времени Антониновъ.	
Корогодъ Великій. Въ 1½ верстѣ отъ села группа 12 кургановъ.	} Донесеніе Новошелепцкой волости.
Новоселки. Около села группа 10 кургановъ.	

3. Между рѣками Ушью и Тетеревомъ.

Опачичи. Крестьяне нашли въ 1885 г. въ лубяной коробкѣ кладъ, состоявшій изъ серебряныхъ польскихъ и германскихъ монетъ XVII столѣтія.	} Замѣтки Антоновича.
Городище (на Припяти). На устьѣ Припяти въ Двѣпрѣ расположено городище—по предположенію лѣтописная <i>Давидова Боженка</i> .	
Горностайполь. 1855 найдены: большой діоритовый полированный молотъ-топоръ съ просверлиною и полированный діоритовый топоръ.	} Музей Киевскаго университета.
Медвинъ. Въ ¾ версты отъ деревни, по направленію къ Горностайполю, у болота, находится городище, обнесенное валомъ и рвомъ, овальной формы, 120 сажень въ окружности.	
Подоль (<i>Фрузиновка</i>). У деревни двѣ группы кургановъ: въ одной, на полѣ 35, въ другой, въ лѣсу, 5 насыпей.	} Тоже. Фундуклей 39. Похилевичъ 282.
Оранне. Въ 2 верстахъ отъ села, по направленію къ д. Фрузиновкѣ, овальное городище, на берегу Тетерева, окруженное валомъ и рвомъ, въ окружности 80 сажень. Въ городищѣ находили желѣзные шпоры и монеты. Въ 1874 найдены были литовскія монеты Александра и Сигизмунда I.	
У села есть одинъ курганъ продолговатой формы.	} Фундуклей 29.
Приборскъ. При устьѣ р. Здвизи въ Тетеревѣ находится огромное городище, окруженное валами.	
Млачовка. У деревни группа изъ 5 кургановъ. Въ одномъ изъ нихъ, въ 1872 году, крестьяне нашли человѣчскій скелеть.	} Донесеніе Мартыновчской волости.
Максимовичи. У села есть группа изъ 12 кургановъ.	
Королевна. У села расположено 6 кургановъ.	Тоже.
	Тоже.

<p>Раденка. Въ 3 верстахъ отъ деревни, надъ озеромъ, овальное городище, обнесенное двумя валами; окружность наружнаго вала 354 сажени, внутренняго 100 сажень.</p> <p>Въ лѣсу, близъ рѣки Уши, расположена группа 20 кургановъ.</p>	}	Тоже.
<p>Драчиловка. У деревни, въ лѣсу, находится группа—36 кургановъ</p>	}	Тоже.
<p>Волчковъ. Въ селѣ остались слѣды валовъ древняго городища, въ нихъ находятъ много человѣческихъ костей.</p>	}	Похилевичъ 252.
<p>У села группа 20 кургановъ.</p>	}	Донесеніе Кресятицкой волости.
<p>Шинева. У деревни расположено 6 кургановъ.</p>	}	Сообщеніе Радомысльскаго исправника.
<p>Залѣшаны. Въ деревнѣ находится городище обнесенное валомъ.</p>	}	Похилевичъ 253.
<p>Кресятичи. У села есть одинъ курганъ.</p>	}	Сообщеніе Радомысльскаго исправника.
<p>Левковичи. У деревни группа 8 кургановъ.</p>	}	Донесеніе Кресятицкой волости.
<p>Мойсейки. У деревни группа 10 кургановъ.</p>	}	Тоже. Замѣтки Айвалова.
<p>1873 г. выкопанъ кладъ—500 монетъ польскихъ, прусскихъ, рижскихъ и голландскихъ XVII ст.</p>		
<p>Термаховна Малая. У деревни есть одинъ курганъ.</p>	}	Сообщеніе Радомысльскаго исправника. Замѣтки Айвалова.
<p>1873 выкопано нѣсколько польскихъ и шведскихъ монетъ 1623—1633 гг.</p>		
<p>Обуховичи. Въ селѣ на крестьянскихъ усадьбахъ расположено 17 кургановъ. Въ одной изъ нихъ, крестьянинъ, устраивая погребъ, нашелъ человѣческія кости и 2 желѣзные круга.</p>	}	Донесеніе Иванковской волости.
<p>Иванковъ. Въ мѣстечкѣ на берегу, Тетерева есть городище, окруженное валомъ и рвомъ, называемое <i>Замокъ</i>.</p>	}	Фундуклей 40. Похилевичъ 243.
<p>Сукачи. На устїи рѣки Болотни въ Тетеревѣ, на островѣ, расположена группа, состоящая изъ 5 кургановъ.</p>	}	Похилевичъ 244.
<p>Розважовъ. Къ сѣверо-востоку отъ села находятся два городища: одно круглое въ 3 верстахъ отъ села, имѣетъ въ окружности 200 сажень, другое также круглое въ 4 верстахъ отъ села — 335 сажень въ окружности.</p>	}	Донесеніе Розважовской волости.

1890 въ части села, называемой *Жеревтоле* найденъ кладъ, состоявшій изъ 129 серебряныхъ монетъ: польскихъ, прусскихъ и шведскихъ XVII ст. } Музей Кіевскаго университета.

Сидоровичи. Въ 1870 г. найденъ въ горшкѣ кладъ, состоявшій изъ 235 серебряныхъ польскихъ монетъ. } Бѣляшевскій 93.

4. Между рѣкою Тетеревомъ и границею Кіевскаго уѣзда.

Сухолучье. У деревни расположены 20 кургановъ; они находятся въ двухъ группахъ: одна лежитъ къ югу отъ села у дороги въ д. Рудню, другая къ западу у дороги въ д. Сычевку. } Похилевичъ 278.

Злодіевка (иначе *Мокрець* или *Воздвиженскъ*). Въ разстояніи 1½ верстъ отъ села по направленію къ деревнѣ Ваховѣ находится четырехъ-угольное городище, окруженное валомъ, 1025 сажень въ окружности. } Донесеніе Горностайпольской волости.

У села есть, группа 8 кургановъ.

Феневичи. На поляхъ найдена бронзовая панатія, складная изъ двухъ половинокъ, хранится въ музее церковно-археологическаго общества. } Кіевская Старина 1888 г. III, 134. Похилевичъ 80. Музей церковно-археологическаго Общества.

Леоновка. (на р. Талькѣ). Въ 1 верстѣ къ сѣверу отъ села находится круглое городище, обнесенное валомъ и ровомъ, 394 сажень въ окружности. } Донесеніе Иванковской волости.

У деревни есть 2 кургана.

Тальская Гута. У деревни есть городище, странствомъ въ ¼ версты. } Фундулей 37.

5. Между рѣкою Тетеревомъ и границею Овручскаго уѣзда.

Зубовщина. На урочищѣ *Дегтянка* находится группа изъ 8 кургановъ. } Донесеніе Стримгородской волости.

Новики. По направленію къ с. Стримгороду расположена группа 50 кургановъ. } Записки Аннотевича.

Хотиновка. На восточной сторонѣ села, надъ ручьемъ *Липовкою* четырехъ-угольное городище съ округленными углами до 4 верстъ въ окружности. По площади его протекають ручьи—оно окружено валомъ и ровомъ. По преданію это, бывшій городъ *Хотънь*. Прежде въ сѣверной части городища стоялъ каменный столбъ съ человѣческой головою, но голова была отбита, а камень въ 1848 г., одинъ изъ крестьянъ перенесъ въ свою усадьбу. На городищѣ находили человѣческія кости и колоколъ, теперь уже переплавленный. } Донесеніе Стримгородской волости.

Около городища есть 2 кургана.	
Стрымгородъ. По направленію къ селу Чоповичамъ, около пивовареннаго завода, находится полуразрушенное городище.	Замѣтки Антоновича.
Въ $\frac{1}{2}$ верстѣ отъ села, на урочищѣ Рудки, у рѣки Моствы группа изъ 15 кургановъ.	Донесеніе Стрымгородской волости.
Шершни. На урочищѣ Яблонка въ лѣсу расположена группа 8 кургановъ.	Тоже.
Въ селѣ есть городище, обнесенное валомъ.	Похилевичъ 229.
Фортуновна. У выѣзда изъ деревни по дорогѣ въ с. Чоповичи есть городище, окруженное высокими валами, во многихъ мѣстахъ раскопанными.	Замѣтки Антоновича.
Наменна. На урочищѣ Селище есть группа изъ 30 кургановъ.	Донесеніе Стрымгородской волости.
Владовна. У деревни найденъ полированный діоритовый молотъ-топоръ.	Коллекція г. Новицкаго.
На урочищѣ Липлянка находится 10 кургановъ.	Донесеніе Стрымгородской волости.
Барановна. У деревни двѣ группы кургановъ: одна у ручья Дидовки, въ ней 15 кургановъ, другая на урочищѣ Винница надъ ручьемъ Ризня—14 кургановъ.	Донесеніе Малинской волости.
Головки. У деревни есть 3 группы кургановъ: Въ первой на урочищѣ Куряння есть 130 кургановъ; во второй, на урочищѣ Борожъ—80 и въ третьей, на урочищѣ Чирина—10. Въ 1881 г. Антоновичъ раскопалъ въ первой группѣ 3 кургана и во второй 4. Въ нихъ найдены скелеты, протянутые на спинѣ, головами къ западу, на подсыпкѣ изъ свѣтлой глины; при нихъ найдены желѣзные гвозди, бронзовые перстни и пряжки.	Дневники раскопокъ Антоновича.
Пирожки. Въ селѣ на кладбищѣ есть 6 кургановъ и къ западу отъ села, на урочищѣ Островецъ группа—8 кургановъ.	Донесеніе Малинской волости.
Городище. (на р. Иршѣ). Въ селѣ, на берегу р. Ирши расположено четырехугольное городище, 87 сажень въ окружности.	Замѣтки Антоновича. Похилевичъ 222, Фундулей 41.
У села находится 5 кургановъ; изъ нихъ 3 раскопалъ въ 1878 году Антоновичъ: въ двухъ на вершинахъ кургановъ были многочисленныя позднѣйшія могилы; во всѣхъ трехъ въ подпочвѣ древнія могилы; скелеты лежали въ двухъ курганахъ головами къ западу, въ одномъ—къ юговостоку; при нихъ были желѣзные гвозди, ножи и огнива, кремни, черепки отъ сосудовъ, обломки желѣзныхъ предметовъ, серебряные перстни.	Дневники раскопокъ Антоновича. Музей Киевскаго университета.

<p>У села найдены: кремневый пистолет, 7 пряслицъ изъ краснаго шифера, одна глиняная пряслица, бусса изъ сердолика, наконечникъ желѣзный копья.</p>	<p>Коллекція Антоновича.</p>
<p>Малинъ. У мѣстечка возлѣ пруда есть группа 9 кургановъ.</p>	<p>Донесеніе Малинской волости.</p>
<p>1890 г. найденъ кладъ — больше 1000 монетъ польскихъ XVII и XVIII столѣтій.</p>	<p>Замѣтки Антоновича.</p>
<p>Ворсовка. У села находится 2 кургана.</p>	<p>Замѣтки Антоновича.</p>
<p>Вышевичи. 1885 года на полѣ при запашиѣ найдена киста, сложенная изъ гранитныхъ плитъ въ видѣ прямоугольника, прикрытая одною большою плитою.</p>	<p>Дневники раскопокъ и коллекція Антоновича.</p>
<p>Въ кистѣ стояли сосуды съ сожженными костями и лежали 3 кремневые полированные топора. Въ 1889 году, въ 3-хъ верстахъ отъ первой, найдена другая такая-же киста, сложенная изъ 9 плитъ и прикрытая тремя; длина кисты=1,83 метра, ширина=0,81 метра, глубина=0,92 метра. Внутри стояло 5 сосудовъ, наполненныхъ сжженными костями и золою; лежалъ кремневый полированный топорикъ и кусокъ янтаря.</p>	
<p>Красноборна. У дороги въ г. Радомысль расположена группа изъ 5 кургановъ.</p>	<p>Замѣтки Антоновича.</p>
<p>Радомысль. Въ предмѣстїи города, называемомъ <i>Мыкгородъ</i>, въ углу у впаденія р. Мыки въ Тетеревъ, обширное городище, отдѣленное отъ поля глубокимъ ровомъ.</p>	<p>Тоже.</p>
<p>Вирлоокъ. У села есть 2 кургана.</p>	<p>Донесеніе Кичкировской волости.</p>
<p>Горбулевъ. Около села группа изъ 26 кургановъ; одинъ изъ нихъ называется <i>Дьвичь-юра</i>.</p>	<p>Донесеніе Горбулевской волости. Фундуклей 39.</p>
<p>Выдыборъ. У села расположено 35 кургановъ.</p>	<p>Донесеніе Горбулевской волости.</p>
<p>Корчевка. Въ 2½ верстахъ отъ деревни по направленію къ с. Торчину, у болота находится трехугольное городище, 170 сажень въ окружности.</p>	<p>Тоже.</p>
<p>Слободна. На сельскомъ кладбищѣ, на урочищѣ <i>Урвишвость</i> есть фундаменты каменнаго зданія; тутъ же находили: серебряную, мѣдную и оловяную посуду, желѣзные копья, кресты, кадильницу.</p>	<p>Похилевичъ 187—188.</p>
<p>Въ 1867 году найденъ кладъ, состоявшій изъ 1400 мелкихъ монетъ.</p>	<p>Кіевлянинъ 1868 г. № 69.</p>

- Пилиповичи.** На урочищѣ *Замокъ* найдена гаковница (вѣршное ружье) и открытъ погребъ, въ которомъ стояло нѣсколько амфоръ. } **Замѣтки Антоновича.**
- Глинница.** Около 1810 года при корчевкѣ лѣса найдено нѣсколько кистъ, сложенныхъ изъ каменныхъ плитъ и прикрытыхъ такими же плитами; въ нихъ стояли сосуды съ золою и сжеными костями и лежали каменные полированные топоры и молоты. } **Lipoman 11—12. Kraszewski 59. Zbiór wiadomości d. a. k. I, 21. Kohn und Mehlis I, 115.**
- У деревни есть одинъ курганъ. } **Сообщение Радомысльскаго исправника.**
- Кичиры.** На берегу *Мыки* въ 1884 г. найдено 20 пражскихъ грошей. } **Замѣтки Айналова.**
- Эвандорфъ.** Въ лѣсу, на урочищѣ *Дубина* есть группа изъ 13 кургановъ и у старой житомирской дороги на полѣ расположено 3 кургана; на одномъ изъ нихъ похороненъ въ 1868 году помѣщикъ Глембоцкій; при рытвѣ его могилы обнаруженъ былъ древнй скелетъ. } **Донесеніе Коростышевской волости.**
- 1852 г. На урочищѣ *Овруччина* найдено 16 отбивныхъ кремневыхъ ножей. } **Каталогъ Раевской 10. Замѣтки Антоновича.**
- Березовка.** Церковь помѣщается на старомъ городищѣ, часть валовъ котораго спланирована была при постройкѣ церкви; въ валахъ найдено нѣсколько рядовъ скелетовъ съ остатками одежды. } **Замѣтки Антоновича.**
- У села расположено 5 кургановъ.
Въ 1884 году найденъ кладъ, состоявшій изъ 264 мелкихъ серебряныхъ монетъ XVII столѣтія: польскихъ, шведскихъ и брандбургскихъ.
- Найденъ кремневый ножъ. } **Гр. Уваровъ II, 90.**
- Въ 1 верстѣ отъ села, на берегу р. *Мыки*, на урочищѣ *Сынецъ* выпахиваютъ монеты, желѣзное оружие и урны. } **Похиленчъ 183.**
- Старосельцы.** У села расположено 3 кургана. } **Донесеніе Коростышевской волости.**
- 1837 г. найдена была древняя медаль. } **Кіевлянинъ 1869, № 144**
- Минийки.** Въ саду помѣщика, на берегу р. *Мыки* есть четырехъ-угольное городище; сохранились три стороны вала, каждая по 100 шаговъ длиною. } **Замѣтки Антоновича.**
- Въ разрытомъ курганѣ найденъ былъ полированный каменный молотъ. } **Lipoman 7. Kraszewski 28 — 29. Kohn und Mehlis I, 115.**
- Гуменники.** На урочищѣ *Гумище* есть 1 курганъ. } **Донесеніе Коростышевской волости.**

- Бильковцы.** Въ одной верстѣ отъ села находится городище неправильной формы, обнесенное валами, плохо сохранившимися. } Замѣтки Антоновича-Похилевичъ 176.
- Стрыжавка.** Къ западу отъ села, на склонахъ горъ расположены 70 кургановъ. Въ 1887 Антоновичъ раскопалъ 37. Скелеты лежали на спинѣ, головами къ западу: бронзовые перстни и кольца, серебряныя серьги и кольца, бусы: серебряныя, сердоликовыя, бронзовыя и стеклянныя; бронзовыя пуговицы, части шелковой ткани. Вокругъ скелетовъ расположены были желѣзные гвозди, головками къверху. } Дневники раскопокъ Антоновича.
- Теснозна.** У православной часовни стояла прежде каменная баба съ четырьмя головами (ее видѣли около 1850 года), но потомъ, при перестройкѣ часовни была уничтожена. Народъ называлъ эту бабу „Четыребогъ“. } Замѣтки Антоновича.
- Коростышевъ.** Въ мѣстечкѣ на площади есть 1 курганъ; въ 3 верстахъ ниже мѣстечка по Тетереву у лѣса Бобрика группа 21 кургановъ; изъ нихъ 10 раскопано въ 1887 году Антоновичемъ; скелеты лежали на спинѣ, головами къ западу, окружены были деревомъ и гвоздями, при нихъ находились бронзовыя и серебряныя кольца, бронзовыя, стеклянныя и глинистыя буссы, желѣзное копье. } Замѣтки и дневники раскопокъ Антоновича.
- Въ могилѣ найденъ былъ скелеть, обернутый березовою корою. } Фундуклей 67. Kraszewski 83.
- 1876 г. Найденъ кремневый полированный топоръ. } Музей кievскаго университета.
- 1870 г. Г. Ставровскій нашелъ въ разсѣлинѣ гранита полированный топоръ изъ агата. } Замѣтки Антоновича.
- 1884 г. Найденъ въ землѣ стеклянный кувшинъ; внутри его лежали: большая цѣпь съ крестомъ, два зуба въ металлической оправѣ, три кольца, привѣска, 4 стеклянныя буссы и 357 серебрян. монеть: талеры испанскіе и нидерландскіе, мелкая серебряная монета: польская, русская, шведская и германская XVII ст. до 1666 года. } Замѣтки Айналова.
- Юровка.** У села, по направленію къ с. Городску есть одинъ курганъ. } Сообщение Радомисльскаго исправника.

Городскъ. Въ самомъ селеніи есть два городища: 1) Одно на высокой горѣ у впаденія ручья Збужа въ Тетеревь, оно имѣетъ форму неправильнаго многоугольника, 300 сажень въ окружности, окружено валомъ и рвомъ, на немъ помѣщается сельское кладбище; при раскапываніи вала для могилъ находили: уголь, сжженные кости, обугленные ткани и черепки горшковъ. 2) Другое городище, представляющее также неправильный многоульничъ, обнесенное валомъ и рвомъ, помѣщается въ крестьянскихъ огородахъ при впаденіи ручья Люльковки въ Тетеревь; оно имѣетъ въ окружности 525 сажень. На городищахъ найдены слѣдующіе предметы: 35 пряслиць изъ глины и краснаго шифера, 2 стекляныя гала (шары, употребляемые при производствѣ намитокъ), желѣзные: топоръ, стрѣла, двѣ остроги и удочка, большая бронзовая посребренная фибула съ изображеніемъ аллегорическихъ звѣрей.

У села есть 4 группы кургановъ: 1) На урочищѣ *Куряницы Нужного* 14—кургановъ. 2) У дороги въ с. Козіевку—9 кургановъ. 3) На урочищѣ *Коромель огородъ*—9 кургановъ. 4) За Тетеревомъ на опушкѣ лѣса—17 кургановъ. Въ 1887 Антоновичъ раскопалъ 7 кургановъ въ первой группѣ и 5—въ четвертой. Скелеты лежали на спинѣ, головами къ западу, окруженные остатками деревянныхъ брусевъ. При нихъ найдены: желѣзные гвозди, серебряныя и бронзовыя кольца.

На поляхъ около села найдены: 3 полированные топоры—молоты изъ діорита, полированный кремневый топоръ, метательный кремневый шаръ, 2 двухстворчатые тѣльника, крестики: бронзовый, мраморный и шиферный.

Минины. Въ двухъ верстахъ отъ села, на берегу Тетерева, круглое городище, обнесенное рвомъ и валомъ, 80 сажень въ окружности.

Вблизи городища группа изъ 26 кургановъ. Въ 1887 г. Антоновичъ раскопалъ изъ нихъ 8. Скелеты лежали на спинѣ, головами къ западу, около нихъ найдены желѣзные гвозди, бронзовые и серебряныя кольца и перстни.

Ставки. У села есть 2 небольшія городища.

Есть 2 кургана: *Могила Жидинская* и *М. Великая*, упоминаемыя въ граничномъ актѣ 1587 года.

Замѣтки, дневники раскопокъ и коллекція Антоновича.

Замѣтки и дневники раскопокъ Антоновича.

Фундуклей 41.

Книга земская житомирская 1587 г., № 8, листъ 305.

Царевна. 1881 г. Найденъ горшекъ наполненный русскою мѣдною монетою 1732—1803 годовъ. } Замѣтки Айналова.

6. Между рѣкою Тетеревою и границею Сквирскаго уѣзда.

Немиловичи. Въ раскопанномъ курганѣ въ 1858 году найденъ былъ скелетъ и при немъ: желѣзные: топоръ, часть сабли и замокъ. } Музей Кіевскаго университета. Сообщение Радомильскаго исправника. Коллекція Волошинскаго.

Негребовка. Въ лѣсу, на урочищѣ *Гордовъ* расположена группа изъ 20 кургановъ. } Донесеніе Ставиской волости.

Въ 1865 году найденъ кладъ, состоявшій изъ серебряныхъ предметовъ XVII столѣтія: чаша съ ручкою въ видѣ двуглаваго орла, 2 ложки, цѣпочка изъ зубчатыхъ колець, 15 пуговиць, 3 пряжки, поясъ изъ серебряныхъ бляхъ, бляшка съ цѣпочкою, 3 католическіе медальона, 8 буссъ изъ горнаго хрустала, 12 мелкихъ польскихъ монетъ XVII столѣтія, скрученныхъ въ трубочки. } Музей Кіевскаго университета.

Забѣлочье. Въ 1847 году найдены 23 русскія и венгерскія монеты 1569—1676 года. } Страшкевичъ 21—22.

Ситняки. У села есть 5 кургановъ. } Похилевичъ 62.

Ромевъ. У мѣстечка есть 2 кургана. } Донесеніе Ставиской волости.

Въ 1851 г. найденъ кладъ состоявшій изъ 640 польскихъ монетъ. } Страшкевичъ 9—10, 29.

Въ 1857 г. найденъ кладъ, состоявшій изъ 596 серебряныхъ нѣмецкихъ монетъ XVI—XVII ст. } Похилевичъ 199.

Мѣстечко. Въ селѣ есть замковище, окруженное валомъ.

Лазаревка. Въ полуверстѣ отъ деревни по направлению къ д. Костовцамъ, на берегу р. Здвижа есть четырехугольное городище, съ четырьмя бастионами по угламъ, называемое *Селище*. Окружность его 134 сажня, окружность каждаго бастиона 15 сажень. Въ валахъ видны фундаменты каменной стѣны. На площади городища находили: обломки пушекъ, ядеръ, пули и черепки посуды. За городищемъ едва замѣтные слѣды вала. } Донесеніе Брусловской волости. Похилевичъ 198. Фундулей 40.

У села есть 6 кургановъ; 3 испорчены кладоскателями, которые находили въ нихъ человѣчскія кости и желѣзные гвозди.

Найденъ былъ сосудъ съ серебряными и мѣдными монетами, которыя не были опредѣлены. } Фундулей 39.

Карабачинъ. Въ 1832 году найдены были двѣ гранитныя плиты, значительно истертая полировкой и нѣсколько отполированныхъ каменныхъ шаровъ.	Lippoman 6, Kraszewski 28—29, Kohn und Mehlis I, 115.
Брусилловъ. Въ мѣстечкѣ находится пятиугольное городище, обнесенное валомъ и рвомъ.	Фундуклей 40.
Около мѣстечка расположены 4 кургана.	Донесеніе Брусилловской волости.
Яструбенка. Около деревни есть одинъ курганъ.	Тоже.
Дывинъ. У села находится 2 кургана.	Тоже.
Соловиевка. Около села расположены двѣ группы кургановъ: одна на урочищѣ «Материно» числомъ 100, другая на урочищѣ «Панскій лѣсокъ» числомъ 130.	Сообщеніе Радомисльскаго исправника. Кіевлянинъ 1876 г. № 53.
Въ 1855 году найденъ былъ кладъ, состоявшій изъ 567 монетъ, которыя не были опредѣлены.	Стражесвичъ 4.
Водотын. У села есть 2 кургана.	Донесеніе Водотинской волости.
Найдена серебряная серга Кіевскаго типа.	Музей Краковской академіи.
Болячевъ. Около села есть 1 курганъ.	Донесеніе Водотинской волости.
Щыгліевка. Все село помѣщается внутри огромнаго овальнаго городища, обнесеннаго валомъ, до 4 верстѣ въ окружности. Въ валу находятъ: человѣческія кости, кольца, серги, бронзовые крестики.	Тоже. Фундуклей 42.
За валомъ есть 1 курганъ.	
Приворотіе. У дороги въ деревню Войташовку есть группа изъ 10 кургановъ.	Сообщеніе Радомисльскаго исправника.
Олешполь. Около деревни группа, состоящая изъ 50 кургановъ. Въ 1887 году Антоновичъ раскопалъ 11. Найдены скелеты, протянутые на спинѣ, головами къ западу; при нихъ желѣзные гвозди, серебряные перстни и кольца и стекляныя буссы.	Дневныя раскопки Антоновича.
У села найдена пряслица изъ краснаго шифера.	Коллекція Антоновича.

Кіевскій уѣздъ.

1. Между границею Радомисльскаго уѣзда и рѣкою Здвижемъ.

Пясковна. Надъ рѣкою Таломъ расположено городище, называемое <i>Замокъ</i> .	Фундуклей 36.
Загальцы. Вблизи села, въ лѣсу есть городище.	Похилевичъ. 45.
Бородянка. Въ 15 верстахъ къ сѣверу отъ мѣстечка есть круглое городище, обнесенное валомъ и рвомъ, 60 сажень въ окружности.	Донесеніе Бородянской волости.

У мѣстечка находится 6 кургановъ; изъ нихъ одинъ большой называется *Тиванъ-курганъ*.

Голе. Около деревни есть курганъ, называемый *Гола-могила*.

Похлевиць 48.

Андреевна. У села есть 6 кургановъ: одинъ на кладбищѣ, 5 по направленію къ селу Липовкѣ и одинъ въ лѣсу; послѣдній раскопанъ въ 1881 году Антоновичемъ, но въ немъ ничего не найдено.

Замѣтки Антоновича.

Въ 1882 году найдена римская серебряная монета Фаустины старшей.

Въ 1889 году найдено болѣе 50 польскихъ монетъ Зигизмунда III.

Въ селѣ есть городище, обнесенное валомъ и рвомъ.

Похлевиць 50.

На поляхъ найденъ полированный каменный молотъ-топоръ.

Коллекція Антоновича.

Липовка. У села расположено 7 кургановъ.

Донесеніе Макаровской волости.

Въ окрестности села находили: каменные полированные молотки, отбивные кремневые ножи, пилы и стрѣлы.

Труды III съѣзда. т. II приложение 13.

Наливайковна. У села расположено 7 кургановъ.

Донесеніе Макаровской волости.

Макаровъ. Около мѣстечка есть 4 кургана.

Томе.

1888. Найденъ кладъ монетъ XVIII ст.: 1. голандская, 2 русскія, 2 прусскія, 3 польскія.

Музей Кіевского университета.

Въ мѣстечкѣ, на берегу рѣки Здвижа расположено четырехугольное городище. Около 1840 года найдено было нѣсколько каменныхъ орудій, они поступили въ коллекцію Свидзинскаго.

Замѣтки Антоновича.

Въ 1888 году крестьяне выпалили кладъ, состоявшій изъ 7 прусскихъ талеровъ и русскихъ рублей XVIII столѣтія и одной золотой голландской монеты 1768 г.

Кіевское слово 1888 г. № 40. Сообщеніе Кіевского исправника. Замѣтки Айнамова.

2. Между рѣками Здвижемъ и Ирпенемъ.

Дымеръ. У мѣстечка есть 35 кургановъ: на урочищѣ *Ясокори*—2, на урочищѣ *Ерковщина*—2, въ Дымерской Рудни, въ 7 верстахъ отъ мѣстечка 1, называемый *Котова могила* и на урочищѣ *Матафѣева Годичевка*—30.

Донесеніе Дымерской волости. Похлевиць 20.

Глѣбовка. Въ селѣ есть два кургана; изъ нихъ одинъ былъ раскопанъ въ 1856 году, найдены челоуѣческія кости и деревянные гробы.

Донесеніе Дымерской волости. Похлевиць 20.

- Борки.** На урочищѣ *Холмъ* на берегу рѣки Ир-
пеня есть слѣды разрушеннаго овальнаго городи-
ща; на немъ находятъ черепки сосудовъ, обломки
железа и монеты. } Донесеніе Старопетров-
ской волости. Фундуклей
35. Похилевичъ 14.
- Дешидовъ.** Въ селѣ есть четырехугольное го-
родище 512 сажень въ окружности. Другое городище
лежитъ въ одной верстѣ отъ мѣстечка на урочищѣ
«Городецъ» близъ дороги въ м. Дымеръ; оно четы-
рехугольное, 130 сажень въ окружности. Вблизи
второго городища группа кургановъ, числомъ до 200. } Фундуклей 36. Донесе-
ніе Литвиновской воло-
сти. Похилевичъ 28.
- Лубянка.** На урочищѣ *Лубно* есть 4 кургана. } Похилевичъ 31.
- Имерна.** Помѣщичій домъ стоитъ въ городищѣ;
валы разрушены. } Замѣтки Антоновича.
- Блытавица.** На сельскомъ кладбищѣ есть 5
кургановъ и на поляхъ 6. Въ 1887 году Антоно-
вичъ раскопалъ 1 курганъ на кладбищѣ; найдено
5 скелетовъ, лежавшихъ головами къ западу — ве-
щей не было; онъ же раскопалъ 1 курганъ на по-
лѣ: оказался межевымъ знакомъ; внутри были кре-
стообразно расположенные слои угля и красной
глины. } Дневники раскопокъ
Антоновича.
- Мироцъ.** У села расположено 17 кургановъ:
на урочищѣ *Мазурское*—7, на урочищѣ *Пасики*—
5, на урочищѣ *Горбачъ*—2, надъ рѣчкой Рогачи-
комъ—3. } Донесеніе Гостомель-
ской волости. Похиле-
вичъ 39.
- Мишуличи.** Надъ рѣкою Рогачемъ есть городи-
ще, пространствомъ въ десятину, называемое *За-
мокъ*. } Фундуклей 36.
- На урочищѣ *Козинска Кіянка* группа, состо-
ящая изъ 5 кургановъ. } Похилевичъ 39.
- Гостомель.** Церковь стоитъ на старомъ горо-
дищѣ, котораго валы почти совершенно силаниро-
ваны подъ усадьбы. } Замѣтки Антоновича.
- Михайловна.** На урочищѣ *Старые Мосты* есть
одинъ курганъ. } Донесеніе Гостомель-
ской волости.
- Рубежовна.** 1850 г. на урочищѣ *Криве озеро* най-
денъ кладъ состоявшій изъ голландскихъ червон-
цевъ XVIII ст. } Замѣтки Антоновича.
- Хмельна.** У села находится городище. } Похилевичъ 38.
- Колонщина.** На поляхъ расположено 7 курга-
новъ. } Донесеніе Мотыжинской
волости. Похилевичъ 38.
- Гавронщина.** У села есть 5 кургановъ. } Донесеніе Макаровской
волости.
- Маковище.** На полѣ есть 1 курганъ. } Донесеніе Мотыжинской
волости.

Карашинъ. Церковь построена на городищѣ; сохранился валъ и ровъ.	}	Похлевиць 60.
Сосновка. Въ деревнѣ найденъ былъ бронзовый перстень.		Коллекція Антоновича.
Козичанка. У села есть городище, называемое <i>Видьманка</i> .	}	Похлевиць 64.
Воробіевка. На полѣ есть одинъ курганъ.		Донесеніе Бышевской волости.
Бышевъ. Въ мѣстечкѣ, на берегу пруда есть городище. Другое городище находится въ 6 верстахъ отъ мѣстечка, по направленію къ рѣкѣ Ирпеню; оно имѣетъ видъ прямоугольника длиною въ 1 версту, шириною 200 сажень, 1400 сажень въ окружности; обнесено валомъ и рвомъ.	}	Замѣтки Антоновича. Донесеніе Бышевской волости. Похлевиць 66.
Около мѣстечка есть 1 курганъ и воиъ рѣки Ирпеня—2.		
На поляхъ находятъ желѣзное оружье: копья, стрѣлы и т. п.		
Мотыжинъ. Въ селѣ расположено круглое городище, обнесенное рвомъ и валомъ; 60 сажень въ окружности.	}	Донесеніе Мотыжинской волости. Похлевиць 59.
Ясногородка. Въ мѣстечкѣ есть городище.		Похлевиць 72.
Лычанка. Около деревни есть одинъ курганъ.	}	Донесеніе Бѣлгородской волости.
Петрушки. Въ 1888 году найденъ кладъ, состоявшій изъ 1470 шеляговъ XVII столѣтія; польскихъ, ливонскихъ, шведскихъ, прусскихъ и тешинскихъ.		Музей Кіевского университета.
Княжичи. Вблизи села, на урочищѣ <i>Кладовъ</i> находится пещера.	}	Похлевиць 99.
Найденъ кладъ мелкихъ польскихъ монетъ начала XVII столѣтія.		Сообщеніе Кіевского исправника.

3. Между рѣками Ирпенемъ и Стугною.

Лютежъ. Найдена свладная иконка.	}	Музей церковно-археологическаго общества. Похлевиць 13.
Мощунъ. Въ 1852 году найденъ кладъ, состоявшій изъ 334 русскихъ мѣдныхъ монетъ.		Страшкевичъ 31—32.
Межигоріе. Къ югу отъ монастыря, въ лѣсу, на горѣ есть пещера, вырота въ слоѣ леса.	}	Замѣтки Антоновича.
Вышгородъ. Въ селѣ, на высокой горѣ расположено огромное городище, около 3 верстъ въ окружности; оно отдѣлено отъ примыкающей къ нему плоской возвышенности рвомъ и высокимъ поперечнымъ валомъ съ двумя бастіонами на кон-		Замѣтки Антоновича.

цахъ. Городище обнесено шестью концентрическими линиями валовъ, спускающихся по отлогости горы. Внутри городища въ 1853 году, въ огородъ священника, найдена была гробница, сложенная изъ плитъ краснаго шиффера, связанныхъ желѣзными скобами; въ ней лежалъ скелеть, на пальцѣ котораго былъ перстень, а въ гробу лежала бронзовая церковная печать. Въ другой гробницѣ, открытой въ 1844 году, найденъ былъ скелеть и приемъ крестъ съ надписью 1492 г.

Въ 1845 году, проф. Ставровскій раскопалъ курганъ *Хрещатый*, лежавшій по дорогѣ въ Межигоріе, на которомъ прежде стоялъ столбъ изъ краснаго шиффера. Подъ слоємъ утрамбованной глины лежалъ деревянный помостъ, а надъ нимъ куча камней; на помостѣ найденъ слой угля и сожженный человѣческій черепъ.

Въ двухъ верстахъ отъ села есть громадный курганъ *Варавина могила*, на урочищѣ *Костиня нивка* группа, состоящая изъ 4 кургановъ, а на урочищѣ *Батышева могила*—96 кургановъ. Въ 1874 году Антоновичъ раскопалъ 2 кургана въ первой группѣ и одинъ во второй. Въ каждомъ найдены скелеты (отъ 1 до 3 въ курганѣ) протянутые на спиянѣ, головами къ западу въ гробницахъ высѣченыхъ въ подпочвѣ и обмазанныхъ толстымъ слоємъ глею; подъ головами насыпанъ слой бѣлаго песку, надъ скелетами слой дерева. Ступни одного скелета опирались на кружки изъ песчаника, заключавшіе множество сланцевыхъ блестокъ. Найдена часть каменнаго полированнаго орудія.

Мостище. У села небольшое четырехугольное укрѣпленіе, обнесенное валомъ (бывшій русскій форнось XVIII столѣтія). На урочищѣ *Клепачи* круглое городище.

Бѣлич. Въ селѣ есть слѣды городища: длинный и глубокій древній ровъ называемый *Шалена баба*.

Добринскаго дача. На р. Сырцѣ, въ 5 верстахъ къ западу отъ Кіева, въ 1869 году найденъ былъ діоритовый полированный молотъ-топоръ.

Никольская Борщоговна. У села расположено городище неправильной формы, обнесенное валомъ и ровомъ, пространствомъ въ 6 десятинъ.

Софійская Борщоговна. У села есть 1 курганъ.

Музей церковно-археологическаго общества.
De la Flize (рукоп.
ц. а. об.).

Замѣтки гр. Уварова.

Дневники раскопокъ
Антоновича.

Похилевичъ 16.

Похилевичъ 18.

Замѣтки Антоновича.

Донесеніе Петропавловской волости.

Тоже.

<p>Въ 1880 году найдена римская серебряная монета Антонина Пія.</p>	<p>Музей церковно-археологическаго общества. Похлевиць 86.</p>
<p>Братская Борщаговка. Найдены были двѣ складныя иконы.</p>	<p>Похлевиць 86.</p>
<p>Жилыны. У села есть 3 кургана. Въ 1840 году крестьяне нашли въ горшкѣ 20 кievскихъ серебряныхъ гривенъ.</p>	<p>Похлевиць 87.</p>
<p>Совки. На поляхъ села, на берегу рѣки Дыбеди, противъ Кіева расположенъ большой курганъ—<i>Батыева могила</i> и 123 меньшихъ кургановъ. Въ 1862 году Волошинскій раскопалъ большой курганъ, въ немъ найдены: большая погребальная урна, наполненная сжатыми человѣческими костями, сѣра, желѣзные гвозди и огниво, 4 бронзовыя и 1 серебряная серги, на трехъ изъ нихъ были буссы: серебряная, сердоликовая и горнаго хрусталя.</p>	<p>Музей Кіевского университета.</p>
<p>Въ 1889 на крестьянскомъ огородѣ найденъ кладъ, состоявшій изъ 263 шеляговъ: польскихъ, шведскихъ и прусскихъ XVII столѣтія.</p>	<p>Тоже.</p>
<p>Найденъ діоритовый цилиндръ—стержень вынутый при производствѣ изъ просверлины молота.</p>	<p>Коллекція Антоновича.</p>
<p>Гатное. Въ 1¼ верстѣ отъ села, по направленію къ хутору Теремцамъ, на урочищѣ <i>Курганъ</i> было 6 кургановъ. Въ 1874, во время III археологическаго съѣзда, раскопано было 5; въ нихъ найдены: 1) Глиняные сосуды грубой работы, сдѣланные безъ гончарнаго станка, деревянный помостъ, подъ нимъ: скелеть, мелкія костяныя буссы, обломки желѣза и бронзы, кремневая стрѣла; на 2¼ метра глубже—скелеть, протянутый на спинѣ, головою къ сѣверо-востоку. 2) Разрозненныя кости человѣческія и черепки отъ сосудовъ. 3) Тоже. 4) Гранитный точильный камень, 2 человѣческія черепа, 5 глиняныхъ сосудовъ, бронзовое зеркало, желѣзный ножикъ и каменный полированный молотъ-топоръ. 5) Скелеть, окруженный 7 другими скелетами, носившими признаки насильственной смерти и 7 глиняными сосудами, желѣзное копье, каменный полированный топоръ-молотъ и кремневый полированный топоръ.</p>	<p>Труды III археологическаго съѣзда I, LXXX—LXXXV. Музей Кіевского университета.</p>
<p>Бѣлгородна. Село и часть прилегающаго къ нему поля окружены высокимъ валомъ, упирающимся двумя концами въ рѣку Ирпень. Очертаніе вала четырехугольное, длина 2 версты. Въ западномъ углу помѣщается дѣтинець, состоящій изъ</p>	

двухъ соприкасающихся между собою четырехугольниковъ: южный имѣеть 290 сажень въ окружности, сѣверный, въ которомъ помѣщается церковь, 390 сажень. Въ 1877 году Хрущевъ и Антоновичъ дѣлали пробныя раскопки въ городищѣ; нашли фундаменты позднѣйшаго дома, въ нихъ изразцы (кахли) съ надписью имени мастера XVII столѣтія.	} Замѣтки Антоновича. Чтеніе въ Обществѣ Нестора I, 302.
Въ $\frac{1}{4}$ версты къ западу отъ села есть четырехугольное городище 30 сажень въ окружности—бывшій русскій форостъ XVIII столѣтія.	
У села расположены 2 кургана.	} Донесеніе Бѣлгородской волости.
Въ 1851 году найденъ кладъ, состоявшій изъ 22 серебряныхъ копѣекъ Михаила Федоровича.	
Въ 1853 году найденъ кладъ, состоявшій изъ 7630 шеляговъ XVII столѣтія: польскихъ, ливонскихъ, шведскихъ, прусскихъ, тешинскихъ и англійскихъ.	} Страшкевичъ 29, 35—36.
Въ 1876 году найденъ кувшинъ съ польскими монетами Сигизмунда III.	
Въ 1877 году на берегу рѣчки Богачки найденъ кладъ польскихъ монетъ XVII ст.	} Музей Кіевского университета.
Въ 1877 году найдена въ городищѣ золотая гривна—змѣвикъ.	
Въ 1853 году найдены въ рѣкѣ Ирпенѣ: мѣдный колоколъ съ латинскою надписью и большой желѣзный крестъ; одновременно въ окрестности села—костяной крестикъ, половина бронзоваго энкольпіона и бронзовый перстень.	} Музей Кіевского университета.
Также половина бронзоваго энкольпіона, украшенная мозаикой и маленькій бронзовый крестикъ.	
Бобрица. Въ полуверстѣ къ западу отъ деревни есть четырехугольное городище, 36 сажень въ окружности—бывшій русскій форостъ XVIII столѣтія.	} Донесеніе Бѣлгородской волости.
Жорновна. Въ 1 верстѣ къ западу и въ $\frac{1}{2}$ верстѣ къ югу расположены два такой же формы, размѣровъ и происхожденія городища.	
Сподарець. Въ $\frac{1}{2}$ верстѣ отъ деревни, на берегу Ирпеня, есть такое же городище.	} Тоже.
Звонковая. У деревни такое же городище.	
Даниловна. Въ полуверстѣ отъ села, на холмѣ, есть городище.	} Похилевичъ 96.
Малютянка. По направленію къ селу Будаевкѣ расположено 3 кургана.	
Будаевна. Церковь построена на древнемъ городищѣ. Къ сѣверо-востоку отъ села есть 8 кург.	} Сообщение Кіевского исправника. Похилевичъ 95.

Глеваха. У села 3 кургана; изъ нихъ одинъ былъ раскопанъ Волошинскимъ; на поверхности кургана были вырыты 9 позднѣйшихъ могилъ, вслѣдствіе чего было разрушено древнее погребеніе, отъ котораго осталось нѣсколько костей и черепковъ, лежавшихъ въ безпорядкѣ, 2 желѣзные кольца и бронзовая пряжка.

Сообщеніе Киевскаго исправника. Донесеніе Глевахской волости. Записки гр. Уварова.

Мархалева. Въ 1847 году Иванишевъ раскопалъ курганъ, называемый *Острая могила*, нашелъ въ ней: ожерелье изъ большихъ раковинъ, принадлежащихъ къ фаунѣ Средиземнаго моря, 3 столбика, отлитые изъ сѣры, большой кусокъ аурипигмента, бронзовые гвозди, буссы изъ сердолика, яшмы, агата, глины, стекла и янтара. Затѣмъ Волошинскій раскопалъ 6 кургановъ: 5 на урочищѣ «Рѣдкодубы» и 1 у дороги въ с. Глеваху: 1) Въ первомъ лежалъ скелетъ, при немъ глиняный сосудъ, кремневый полированный топоръ, каменная пряслица, кремневое копье и ножъ и раковина сургаеа. 2) Во второмъ найденъ точекъ, на немъ куча угля, сжженныхъ человѣческихъ костей, глиняный сосудъ и обломокъ бронзовой пластинки. 3) Въ 3-мъ также точекъ, на немъ куча углей и жженныхъ костей, 2 глиняные сосуда и обломки металла. Что было найдено въ 3 остальныхъ курганахъ—неизвѣстно.

Музей Киевскаго университета.

Записки гр. Уварова.

У деревни остался одинъ курганъ и вблизи есть пещера, вырытая въ лесѣ.

Чтенія общ. Нестора I, 247.

Янковичи. Въ 1846 году Иванишевъ раскопалъ курганы: *Оброслая могила* и *Острая могила*, но результаты раскопки неизвѣстны. Затѣмъ Волошинскій раскопалъ 6 кургановъ: 1) Въ первомъ лежало 3 скелета, при нихъ найдены: 4 глиняные сосуда, кремневый полированный топоръ и нѣсколько кремневыхъ осколковъ. 2) Во второмъ лежало 6 скелетовъ и при нихъ: полированные—серпентиновый молотъ-топоръ и кремневый топоръ. 3) Въ третьемъ подъ деревяннымъ помостомъ найдены: скелетъ, при немъ: кремневое копье, 3 бронзовыя стрѣлы, желѣзные: копье, стрѣла и много желѣзныхъ обломковъ, цѣльный глиняный сосудъ и много черепковъ отъ другихъ сосудовъ. Въ остальныхъ 3 курганахъ найдено только: бронзовую, спирально свитую проволоку и 181 бусса изъ глинистой композиціи.

Записки гр. Уварова. Труды III съѣзда II, 13. Указатель выставки 22. Похмелевичъ 101. Каталогъ Раевской № 37.

1865. найдена форма изъ розоваго сланца для литья бронзоваго копья.

Коллекція Волошинскаго.

Крушинна. У села находится 1 курганъ.	}	Донесеніе Будаевской волости.
Гвоздовъ. Въ 4 верстахъ отъ села есть городище—майданъ.		Донесеніе Хотовской волости.
Въ 1873 году найденъ кладъ въ глиняномъ горшкѣ; онъ состоялъ изъ слѣдующихъ предметовъ: 7 цѣлыхъ серебряныхъ новгородскихъ гривенъ ладіеобразной формы, 3 отрубленные половины такихъ же гривенъ, 6 серебряныхъ ордынскихъ монетъ XIV столѣтія и 2 серебряныя монеты Владиміра Ольгердовича.	}	Труды III сѣзда II, 161. Музей Кіевскаго университета.
Великая Бугаевна. На берегу рѣки Стугны есть четырехугольное городище, обнесенное валомъ, 140 сажень въ окружности; называется <i>Берковъ юродокъ</i> .		Донесеніе Будаевской волости. Фундуклей 86.
У села есть 3 кургана, изъ нихъ 2 раскопаны были Иванишевымъ и Волошинскимъ въ 1845—1855 годахъ; въ нихъ найдены деревянные срубы и глиняные раздавленные сосуды.	}	Замѣтки гр. Уварова.
Въ 1853 году найденъ кладъ, состоявшій изъ 50 фунтовъ русской мѣдной монеты XVIII столѣт.		Извлеченіе изъ отчета 1859 г.
Въ 1883 году найдена римская серебряная монета Марка Аврелія.	}	Замѣтки Антоновича.
Копачева слобода. У села есть 4 кургана.		
Старые Безрадичи. Въ селѣ есть 3 городища: 1) Одно, въ центрѣ села, имѣетъ 116 сажень въ окружности. 2) Другое четырехугольное, въ 69 сажень въ окружности—это бывший русскій форпостъ XVIII столѣтія. 3) Третье, 359 сажень въ окружности, на высокой горѣ, называемой <i>Торчъ</i> ; по соображеніямъ это древній городъ Торческъ. На этомъ городищѣ найденъ былъ желѣзный топоръ.	}	Донесеніе Дмитровичской волости. Ревякинъ. „О древнемъ Торческѣ“. Похилевичъ 118. Указатель выставки 22.
У села расположено 32 кургана.		
Въ окрестности находятъ много пряслицъ изъ краснаго шифера.	}	Zbiór materiałów d. a. k. V, I, 47.
Въ 1888 году найденъ кладъ, состоявшій изъ польскихъ и западно-европейскихъ монетъ XVIII столѣтія.		Сообщеніе Кіевского исправника.
Новые Безрадичи. У села находится 25 кургановъ.	}	Донесеніе Дмитровичской волости.
1891 г. найденъ горшокъ, заключавшій 34 фунта серебряной монеты.		Кіевское слово 1891. № 1357.
Великіе Дмитровичи. У села есть 36 кургановъ.	}	Донесеніе Дмитровичской волости.
Малые Дмитровичи. У села есть 2 кургана.		Тоже.
Подгорцы. У села находится 8 кургановъ, они называются <i>Острыя могилы</i> .	}	Тоже. Пахилевичъ 109.

- Въ 1852 году найденъ кладъ, состоявшій изъ 750 серебряныхъ монетъ. } Страшевичъ 31.
- Въ 1890 найдены въ горшкѣ желѣзные обломки и бронзовый поясъ съ рисунками, изображающими животныхъ. } Киевское Слово 1890. № 940.
- Козинь. Въ окрестностяхъ на песчаныхъ розсыпяхъ, находится множество черепковъ отъ глиняныхъ сосудовъ весьма грубаго производства. } Записки Антоновича.
- Ходосовна. Въ $\frac{3}{4}$ версты отъ села есть кругло: городище, 204 сажени въ окружности. } Донесеніе Хитовской волости.
- Лѣснимъ. Въ селѣ есть пятиугольное городище, 95 сажень въ окружности. Въ 1874 году г. Бранденбургъ нашель въ немъ пушку, зарытую въ валу, стеклянное гало (шаръ), израсцы, желѣзные копы, стремя, ножъ и ложку. } Записки Антоновича.
- У села есть пещера, вырытая въ лѣсѣ. Чтенія общества Нестора I, 247.
- Найденъ кладъ польскихъ и западно-европейскихъ монетъ XVII столѣтія.
- Хотовъ. Въ полуверстѣ отъ села есть большое неправильной формы городище, обнесенное валомъ и рвомъ. По соображеніямъ древній Киевскій Звенигородъ. } Тоже I 41—42.
- Пирогово. У села есть круглое городище, обнесенное пятью концентрическими кругами валовъ и рововъ. } Записки Антоновича.
- Между селомъ и Китаевскою пустынею расположено 6 пещеръ, вырытыхъ въ лѣсѣ. } Чтенія общества Нестора I, 247.
- Между Пироговымъ и деревнею Ветою въ песчаныхъ розсыпяхъ стоянка каменнаго вѣка: разбросано много черепковъ отъ сосудовъ, кремневые отбивные: ножи, скребки, стрѣлы и осколки. } Записки Антоновича. Коллекція Вѣдальскаго.
- Китаевская пустынь. Вблизи монастыря, въ лѣсу есть городище, окруженное тремя параллелями концентрическими валовъ, и пересѣченное по срединѣ глубокимъ ровомъ. По мнѣнію Максимовича древній городъ Пересѣчень. Около городища пещера вырытая въ лѣсѣ. } Записки Антоновича.
- Около монастыря, въ двухъ группахъ расположено 410 кургановъ. Изъ нихъ 2 раскопалъ въ 1874 году г. Самоквасовъ, нашель въ нихъ бусы и бронзовый крестикъ на цѣпочкѣ. Въ 1876 году 3 кургана раскопалъ г. Науменко; нашель смазанные глиною точки и на нихъ: уголь, золу, сжєныя человѣческія кости, желѣзные гвозди и желѣзный замокъ. Въ 1886 году Антоновичъ раскопалъ одинъ курганъ, нашель скелеть, головою къ западу и при немъ желѣзные гвозди. } Чтенія общества Нестора I, 256. Музей кievскаго университета. Дневники раскопокъ Антоновича.

Около церкви найдены кремневые: ножъ и стрѣла. } Коллекція г. Лашгарева.
 Найдены желѣзные панцирь, состоящій изъ круп- } Музей церковно-археологическаго общества.
 ныхъ пластинокъ, уложенныхъ въ видѣ чешуи. }

4.

Между рѣкою Стугною и границею Каневского уѣзда.

Копачевъ. По дорогѣ въ мѣстечко Германовку есть } Донесеніе Копачевской
 3 кургана. } волости.
 Въ окрестности находятъ пряслицы изъ краснаго } Zbior Materjałow. d. a
 шиффера. } к. V, I, 47.
 Гудимовка. У деревни 2 городища: 1) Одно четы- } Донесеніе Обуховской
 рехугольное 64 сажени въ окружности, по напра- } волости.
 вленію къ с. Ольшанкѣ, 2) Второе трехугольное, }
 55 сажень въ окружности, по направленію къ с. }
 Григоровкѣ. }
 У деревни есть 2 кургана.
 Нешировъ. Въ окрестности села найдены въ гѣсу: } Музей Кіевского уни-
 2 серебряные и 2 бронзовые спиральные браслета, } верситета.
 также 2 шейныя бронзовыя гривны. }
 Обуховъ. Около мѣстечка есть пять четырехуголь- } Донесеніе Обуховской
 ныхъ городищъ: 1) Въ 8 верстахъ понаправленію } волости.
 къ мѣстечку Германовкѣ, окружностью въ 46 са- }
 жень. 2) Въ 12 верстахъ по тому-же направленію, }
 окружностью въ 54 сажени. 3) Въ 10 верстахъ, по }
 направленію къ селу Ольшанкѣ, окружностью въ }
 60 сажень. 4) и 5) Въ 7 верстахъ къ сѣверу отъ }
 мѣстечка, окружностью въ 140 и 182 сажени. }
 У мѣстечка есть 28 кургановъ; изъ нихъ одинъ }
 называется *Могилянская могила* другой *Куликова } Книга земская житомир-
 могила*. 4 упомянуты въ граничномъ документѣ } ская № 1, листъ 72 и 93.
 1600 года подъ именами могилъ: *Плоская, Кондра- }
 това, Одынецъ и Мамотенка*. }
 Въ окрестности мѣстечка находятъ пряслицы изъ } Zbior Materjałow. d. a.
 краснаго шиффера. } к. V, I, 47.
 Злодіевка. Около деревни, на урочищѣ *Филипов- } Фундуклей 38. Krawzew-
 щина* находится пещера, вырытая въ синей глинѣ. } ski 100. Чтенія обще-
 ства Нестора I, 247.
 Въ деревнѣ находится небольшое квадратное укрѣ- } Фундуклей 37.
 пленіе, 20 сажень въ окружности, называемое *Ко- }
 зацкая батарея*. }
 Триполие. На горѣ, называемой *Дъвичья* есть го- } Фундуклей 37.
 родище. }

- У мѣстечка расположено 169 кургановъ; въ 1859 году одинъ былъ раскопанъ, найдены въ немъ чело- }
 вѣческія кости и обломки желѣзныхъ орудій. }
 Донесеніе Трипольской
 волости.
- Около мѣстечка, на берегу Днѣпра есть стоянка }
 каменнаго вѣка; на ней найдены кремневые отбив- }
 ные ножи и стрѣлы, обломокъ полированнаго діори- }
 товаго топора, черепки горшковъ, глиняныя гру- }
 зила, разрозненныя кости животныхъ. Стоянка была }
 изслѣдована въ 1875 г. Роговичемъ и въ 1888 г. }
 Бѣляшевскимъ. }
 Заѣтки Антоновича.
 Похилевичъ 128. Кол-
 лекція Бѣляшевскаго.
- Въ 1867 г. въ мѣстечкѣ найдена остродонная ам- }
 фора. Въ 1874 году вислая свинцовая печать съ }
 изображеніями: св. Михаила и св. Георгія и хер- }
 сонезская монета Романа. }
 Музей Кіевского уни-
 верситета.
- Въ 1888 найденъ кладъ, состоявшій изъ поль- }
 скихъ монетъ и нидерландскихъ. }
 Кіевское Слово 1888 г.
 № 565.
- У мѣстечка найдено нѣсколько серебряныхъ мо- }
 нетныхъ гривенъ Кіевского типа, полированный }
 молотъ-топоръ изъ діорита, 2 спиральныя бронзо- }
 выя привѣски и кусокъ бронзоваго браслета. }
 Читенія общества Несто-
 ра II, 15. Музей Поля.
- Халеніе. Въ селѣ есть городище, часть котораго }
 обвалилась въ Днѣпръ. }
 Похилевичъ 131.
- У села расположено 7 большихъ и болѣе 100 ма- }
 лыхъ кургановъ. Въ 1878 г. Антоновичъ раскопалъ }
 1 большой курганъ, называемый *Жолнировка* и одинъ }
 малый. 1) На поверхности перваго было нѣсколько }
 позднѣйшихъ могилъ, испорченныхъ кладомскате- }
 лями и на днѣ кургана найдены: 2 сосуда, въ ко- }
 торыхъ была рыба чешуя и птичьи кости, и куча }
 сжженныхъ челоуѣческихъ костей. 2) Въ другомъ ске- }
 летъ въ деревянномъ гробу, сколоченномъ желѣз- }
 ными гвоздями. }
 Донесеніе Стайковской
 волости. Дневники ра-
 скопокъ Антоновича.
- 1971 найденъ золотой червонецъ, Рудольфа II }
 1588 г. и 71 копѣекъ русскихъ Іоанна IV до Михаила }
 Феодоровича. }
 Заѣтки Айвалова.
- Въ 1875 году въ селѣ найдены обломки стеклян- }
 наго браслета и желѣзная шпора. }
 Музей Кіевского уни-
 верситета.
- Витачевъ. Въ селѣ есть городище четырехуголь- }
 ное, обнесенное двойнымъ валомъ и рвомъ 90 са- }
 жень въ окружности. }
 Заѣтки Антоновича.
 Донесеніе Стайковской
 волости.
- У села расположено 10 кургановъ. Изъ нихъ 1 }
 раскопалъ въ 1891 г. Брандбургъ, но курганъ }
 оказался порожнимъ. }
 Дневникъ раскопокъ
 Брандбурга.

Въ 1858 году найденъ кладъ, состоявшій изъ 877 серебряныхъ монетъ: польскихъ, шведскихъ, прусскихъ и англійскихъ.	}	Страшкеничъ 18.
Въ 1875 году найдена монетная гривна кievскаго типа.		Музей Кіевскаго университета.
1860 найденъ кладъ, состоявшій изъ 905 монетъ XVII в. польскихъ, шведскихъ и прусскихъ.	}	Замѣтки Айналова.
1890 г. Брандебургъ раскопалъ одинъ курганъ, нашелъ только разрозненныя человѣческія кости.		Дневники Брандебурга.
Стайки. Въ самомъ мѣстечкѣ, около церкви, есть городище, 100 сажень въ окружности.	}	Фундулей 37.
Въ окрестности 3 городища, обнесенныя валами и рвами: 1) Одно овальное, по направленію къ селу Рудаковкѣ, въ 2 верстахъ отъ мѣстечка, 271 сажень въ окружности. 2) Другое въ 4 верстахъ, по направленію къ селу Койлову, трехугольное, 186 сажень въ окружности. 3) Третье круглое, въ 7 верстахъ по направленію къ селу Юшкамъ, 68 сажень въ окружности.		Донесеніе Стайковской волости.
У мѣстечка расположено 59 кургановъ.	}	Бѣляшевскій 64.
Въ 1819 году найденъ въ горшкѣ кладъ, состоявшій изъ 12 монетныхъ гривенъ Кіевскаго типа.		Музей Кіевскаго университета.
Въ 1875 году найденъ кладъ, состоявшій изъ 245 шеляговъ: шведскихъ, ливонскихъ, польскихъ, прусскихъ и тешинскихъ.	}	Донесеніе Трипольской волости.
Красне. По направленію къ селу Долинѣ есть 2 городища четырехугольные: 1) одно въ полуверстѣ отъ села имѣетъ 92 сажени въ окружности, 2) другое въ 1½ версты 62 сажени въ окружности.		Фундулей 37.
У села есть 9 кургановъ.	}	Донесеніе Трипольской волости.
Долина. У села есть большой курганъ, называемый <i>Плоска могила</i> .		Замѣтки г. Болсуновскаго.
Григоровна. Въ 1887 году крестьянами найденъ былъ кладъ, состоявшій изъ серебряныхъ польскихъ и прусскихъ монетъ XVII столѣтія.	}	Замѣтки Антоновича.
Гусачовна. Въ 1890 г. найденъ кладъ, состоявшій изъ нѣсколькихъ сотъ голандскихъ червонцевъ и талеровъ.		Сообщеніе Кіевскаго исправника.
Матіяшевна. У села есть 3 кургана.	}	Тоже.
Германовская Слобода. Въ селѣ есть городище, окруженное валомъ.		Тоже.
У села въ двухъ грушахъ расположено 42 кургана; 2 изъ нихъ были раскопаны: 1) Въ одномъ найденъ скелетъ и желѣзный мечъ, 2) Въ другомъ скелетъ и остатки одежды.	}	Тоже.

Въ 1886 г. найденъ кладъ: 838 мелкихъ монетъ: польскихъ, прусскихъ, шведскихъ и русскихъ XVII столѣтїя.	}	Замѣтки Айналова.
Семеновна. У села есть 2 кургана.	}	Сообщ. Кіевского исправника.
Суцаны. У села есть 2 кургана	}	Тоже.
Германовна. Въ мѣстечкѣ есть городище, а на поляхъ 70 кургановъ.	}	Тоже. Похмелчичъ 122.
Мировна. Въ самомъ селѣ есть 3 кургана и на поляхъ 26.	}	Тоже. Донесеніе Мирвской волости.
1890 г. Найденъ кладъ, состоявшій изъ серебряныхъ копѣекъ Петра I.	}	Замѣтки Антоновича.
Биндюговна. У деревни есть 8 кургановъ.	}	Донесеніе Ставицкой волости.
Ставы (иначе Жидоставы). На поляхъ расположено 10 кургановъ.	}	Тоже.
Терновна. У деревни есть 7 кургановъ.	}	Тоже.
Липовець. На поляхъ расположено 9 кургановъ.	}	Тоже.
1891 г. Г. Краузе и Макаревичъ раскопали 9 кургановъ: нашли скелеты, головами къ западу, при двухъ были скелеты лошадей. Въ 1-мъ деревянный гробъ, сколоченный 4-мя желѣзными крюками, большая сабля, кольчуга, поясъ изъ шелковой ленты, перетканый серебромъ, остроконечный шлемъ и при немъ желѣзная маска съ бронзовымъ ухомъ, при скелетѣ лошади 2 стремена и удила. Въ 3-мъ бронзовые гвозди, горшокъ, украшенія сѣдла изъ отръзка раковины <i>strombus</i> . Въ 8-мъ надъ кургана былъ другой скелетъ въ скорченномъ положеніи. Въ 9-мъ двѣ серебряныя серги, желѣзное шило въ деревянной рукояткѣ, голова лошади съ удилами въ зубахъ.	}	Замѣтки Антоновича.
Шубовна. На поляхъ Шубовки 5 кургановъ и на поляхъ части этого села, называемой <i>Землянка</i> —4 кургана.	}	Донесеніе Винцевской волости.
1891. Антоновичъ и Краузе раскопали 4 кургана—скелеты головами къ западу, большой глиняный горшокъ, желѣзные ножики, скелетъ лошади, удила, стремена, желѣзный мечъ. На скелетѣ ребенка желѣзный замокъ и 2 привѣски бронзовыя, изображающія всадниковъ, стрѣляющихъ изъ лука.	}	Дневники раскопокъ Антоновича.
Кагарлыкъ. Въ мѣстечкѣ близъ церкви есть слѣды разрушеннаго городища.	}	Донесеніе Кагарлицкой волости.

Въ 3 верстахъ, по направленію къ деревнѣ Терновкѣ есть 3 городища — майданы («раскопанныя могилы») и курганъ, называемый *Рыцарска могила*; около 1840 года онъ былъ раскопанъ владѣльцемъ Трощинскимъ, въ немъ найдены: скелеты всадника и лошади, желѣзные: сабля, стремяна и удила.

Похиленчъ 137.

По направленію къ селу Ставамъ есть 3 кургана, одинъ изъ нихъ называется *Толста могила*. По направленію къ деревнѣ Юзеповкѣ есть 3 кургана, называемые *Харабурдныя могилы*. Двѣ изъ нихъ были раскопаны въ 1851 году, въ нихъ найдены скелеты всадниковъ и лошадей и при нихъ желѣзное оружіе: сабли, стремяна, удила.

Кіевскія губерскія вѣдомости 1854 года № 22.

1890 г. Брандебургъ раскопалъ два кургана: въ 1) скелетъ головою къ западу, голова и ноги лошади; удила, стремяна, уздечка съ бронзовыми бляхами, желѣзный ножъ и 2 золоченыя пуговицы. Во второмъ скелетъ головою къ западу, голова съ удилами и ноги лошади, желѣзное копье и бронзовая пряжка.

Дневники Брандебурга.

1890 крестьяне раскопали курганъ: нашли скелеты лошади и человѣка, желѣзные: мечъ и стремяна.

Кагарлыцкая Слобода. Въ 1845 году раскопанъ былъ курганъ; въ немъ найденъ въ досчатомъ гробѣ скелетъ и подъ гробомъ кости лошади, желѣзные удила, стремяна и 2 пряжки. Въ 1831 году въ другомъ курганѣ найдены скелеты всадника и лошади и желѣзные: мечъ, удила и стремяна.

Фундуклей 36. Записки русскаго географическаго общества кн. XII.

Гороховатна. У села есть 3 кургана.

Донесеніе Мирвской волости.

Найдены бронзовыя складни XII столѣтія.

Музей церковно-археологическаго общества.

Яновна. У деревни есть 10 кургановъ.

Донесеніе Мирвской волости.

Назимировка. У деревни есть 9 кургановъ.

Тоже.

Въ 1854 году найдены 4 польскія серебряныя монеты.

Страшквенчъ 2.

Антоновна. У деревни есть 3 кургана.

Донесеніе Мирвской волости.

Новоселица. Въ 3 верстахъ отъ деревни, по дорогѣ въ м. Кагарлыкъ расположены 2 четырехугольныя городища, каждое 60 сажень въ окружности. По преданію, это русскіе форпосты XVIII столѣтія.

Донесеніе Черняховской волости.

- Черняховъ. Въ селѣ есть круглое городище, называемое *замковище*, 160 сажень въ окружности. Въ 4 верстахъ отъ села, по направленію къ м. Кагарлыку расположены 2 четырехугольныя городища, каждое 60 сажень въ окружности; это русскіе форпосты XVIII столѣтія. } Тоже. Фундулей 27. Похилевичъ 132.
- У села расположено 48 кургановъ.
- Веремье. 1891. На поляхъ найдены: бронзовая шейная гривна и полированный каменный молотъ безъ просверлины. } Музей Кіевского университета.
- Стрѣтовна. У села есть 3 квадратныя городища, каждое 80 сажень въ окружности; онѣ носятъ названія *Черновка*, *Молодецкъ* и *Березова*. } Фундулей 37. Донесіе Стайковской волости
- На поляхъ расположено 7 кургановъ.
- Гребени. На урочищѣ *Виноградное* есть городище, обнесеное валомъ. } Похилевичъ 155.
1890. Между Гребенями и селомъ Юшки найдены: каменная полированная неоконченная отдѣлкою и сверленіемъ булава, діоритовый молотъ — тонкій фрагментъ такого-же молота и, отдѣльно, два серебрянныя малые браслета. } Музей Кіевского университета. Коллекція Антоновича.
- Зирачи. У села расположено 11 кургановъ. } Донесіе Халчинской волости.
- Халча. На поляхъ разбросано 14 кургановъ. } Тоже.
- Церковь построена среди древняго городища. } Похилевичъ 135.
- Ржищевъ. Въ 4 верстахъ отъ мѣстечка, по направленію къ селу Гребенямъ есть четырехугольное городище, 181 сажень въ окружности. Въ одной верстѣ отъ мѣстечка, около Ржищевского монастыря—другое четырехугольное городище, 175 сажень въ окружности. } Донесіе Ржищевской волости. Фундулей 36, 37.
- Около 1840 года помѣщикъ раскопалъ одинъ большой курганъ; нашелъ въ немъ 3 большіе сосуды, наполненные золою и сжеными костями и серебряныя фибулы. } Dubois.
- Въ 1871 г. найденъ кладъ 247 польскихъ монетъ Сигизмунда III. } Замѣтки Айналова.
- Въ 1874 году найденъ кладъ, состоявшій изъ 300 мелкихъ серебряныхъ монетъ XVII столѣтія, польскихъ, шведскихъ и прусскихъ. } Замѣтки Антоновича
- Въ 1892 г. крестьяне выпалили на полѣ серебряную шейную гривну. } Музей Кіевского университета.
- Гуляничи. Все село окружено валомъ и внутри его есть четырехугольное городище. } Похилевичъ 153.

Щучинка. Въ полуверстѣ отъ села есть городище, обнесенное двойнымъ валомъ и ровомъ. Окружность перваго вала 196 сажень, втораго—135 сажень.

Надъ Двѣпромъ, на склонѣ горы, на урочищѣ *Вороново* есть пещера, вырытая въ лёсъ; входъ въ нее заваленъ обваломъ.

На горѣ расположено у села 22 кургана; одинъ изъ нихъ былъ раскопанъ 1840 года; въ немъ найдены скелеты лошади и всадника съ желѣзнымъ вооруженіемъ: удила, стремяна и украшенія сѣдла и уздечки.

Донесеніе Ржищевской волости. Фундулей 37. Чтенія общества Нестора I, 147.

Dubois.

5.

Городъ Кіевъ.

А) Плоскій участокъ.

Предмѣстіе Преорна. На закраинахъ предмѣстія въ песчаныхъ розсыпяхъ найдена стоянка каменнаго вѣка; здѣсь были собраны кремневые: ножи, острія, скребки и стрѣлы.

Кирилловскій монастырь. Въ оврагѣ, лежащемъ къ югу отъ монастыря, расположено болѣе 20 пещеръ, вырытыхъ въ лёсъ. Въ 1876 году Антоновичъ изслѣдовалъ одну изъ нихъ: на площадкѣ у входа находилась куча кухонныхъ остатковъ, въ которой преобладали раковины *unio pictorum* и *anadonta cugnaea*; были также кости: лошади, быка, свиньи, рыби, черепки отъ сосудовъ, кремневая: пила и *nucleus* и остріе изъ краснаго желѣзняка. Въ пещерѣ находился очагъ, сложенный изъ глыбъ перегорѣвшаго гранита.

Въ 1845 году близъ монастыря найдено въ горшкѣ около 200 восточныхъ (бухарскихъ) монетъ мѣдныхъ съ 765 по 1254 годъ.

Около монастыря найдены бронзовые: браслетъ и перстень и скарабей изъ аметиста.

Въ 1892 году найдена половина каменнаго полированного топора-молота.

Кирилловская улица. Въ 1885 году найдены въ горшкѣ 11 монетъ: польскіе и шведскіе шеляги.

1893 г. въ усадьбѣ Зибалы г. г. Хвойко, Армашевскій и Антоновичъ изслѣдовали палеолитическую стоянку; на границѣ третичнаго и дилювіяльнаго плато въ найдены: разразненныя кости мамута, кремневые отбивные орудія и зерна угля.

Коллекція Бѣляшевскаго.

Чтенія общества Нестора I, 247—249. Музей Кіевского университета.

Бѣляшевской 10.

Музей Кіевского университета.

Замѣтки Антоновича.

Бѣляшевскій 42.

Замѣтки Антоновича.

Иорданская церковь. Въ 1863 году на церковномъ погостѣ найденъ кладъ, состоявшій изъ 192 серебряныхъ саманидскихъ диргеммовъ 895—930 годовъ, также 2 серебряные перстня, серебряныя: цѣпочка и привѣска.

Музей Кіевскаго университета. Бѣляшевскій 21.

Около этой церкви въ усадьбѣ товарищества пивовареннаго завода, на склонѣ горы, найдено множество человѣческихъ костей (болѣе 2000 череповъ) сваленныхъ въ кучу; среди нихъ найдены: желѣзные: 2 длинные, обоюдоострые прямые мечи, кинжалъ, удила, ножъ съ костяною зеленою рукояткою; бронзовые: перстень, серьга и 2 браслета, обломки стеклянныхъ браслетовъ, стеклянныя и глинистыя бусы; крестики: мраморные и янтарный.

Музей Кіевскаго университета. Указатель выставки 20—21; замѣтки и коллекція Антоновича.

Вблизи Иорданской церкви, въ усадьбѣ купца Марра, въ 1876 найдены четыре языческія гробницы: 1) Въ первой лежалъ скелетъ. 2) Во второй сосудъ съ сожженными человѣческими костями. 3) Въ третьей скелеты всадника и лошади и большой обоюдоострый желѣзный мечъ. 4) Въ четвертой: большая серебряная сканная фибула скандинавскаго типа, 4 серебряныя и 1 золотая серги съ надѣтыми на нихъ бусами изъ стекла, глинистыхъ композицій и горнаго хрусталя, точильный брусокъ, аббасидскій диргемъ халифа абу-Джаффара аль-Мансура 764 года, съ придѣланнымъ ушкомъ для привѣшыванія, двѣ серебряныя крестообразныя бляшки. Всѣ металлическія вещи приготовлены безъ спаекъ.

Чтенія общества Нестора I, 250—253. Музей Кіевскаго университета.

Оболонь. Въ 1876 году въ усадьбѣ Мигурина найденъ кладъ, состоявшій изъ 200 бронзовыхъ римскихъ и колониальныхъ (г. Антиохія въ Пизидіи) монетъ III—IV столѣтій.

Музей Кіевскаго университета. Древности изд. Москов. общ., т. VII, 241—244. Замѣтки Антоновича.

Ярославная улица. Въ 1889 году найденъ кладъ, состоявшій изъ 300 мелкихъ серебряныхъ польскихъ и прусскихъ монетъ первой трети XVII столѣтія.

Замѣтки Антоновича.

Глубочицкій оврагъ. Находятъ часто: обломки стеклянныхъ браслетовъ, мраморные крестики, складни и кресты бронзовые, перстни, пряслицы изъ краснаго шифера.

Тоже.

Б) Подольскій участокъ.

Спасская улица. Въ 1876 году найдена была амфора изъ красной глины.

Музей церковно-археологическаго общества.

Въ домѣ Иванишева найдено 9 мѣдныхъ византийскихъ монетъ Іоанна Цимисхія.

Чтенія общества Нестора II, 16.

- Введенская церковь. Въ окрестности ея въ 1823 году найдена была золотая византийская монета Императрицы Евдоксии. } Бѣляшевскій 1.
- Братскій монастырь. Въ 1879 году въ саду монастырскомъ найдено 7 монетъ: русскихъ, польскихъ и шведскихъ XVII—XVIII столѣтій. } Бѣляшевскій 39—40, 45.
- Въ 1887 году найдены 3 пражскіе серебряные гроша.
- У конца Крещатицкаго оврага, надъ Днѣпромъ найдено нѣсколько серебряныхъ монетныхъ гривенъ кievскаго типа. } Чтенія общества Нестора II, 15.
- Кошемяки. Въ 1882 году найдена монета Іоанна Цимисхія. } Бѣляшевскій 40.
- Киселевна (гора). На ней есть городище, бывшій литовскій замокъ. } Замѣтки Антоновича.
- Въ 1888 найдена оляга, заключавшая до 1000 серебряныхъ копеекъ Петра I. } Сообщеніе кievскаго полицеймейстера.
- Въ 1888 году на городищѣ найдены: обломки стеклянныхъ браслетовъ, стеклянныя и сердоликовыя бусы, бронзовые: крестикъ, подвѣски, украшенія пояса, желѣзныя: копье и 4 стрѣлы, костяной наконечникъ копья, 10 пряслицъ изъ краснаго шиффера, вислая свинцовая печать съ изображеніемъ Богородицы, шелягъ Густава-Адольфа. } Коллекція Бѣляшевскаго.

В) Старый Кіевъ.

- Церковь св. Андрея. Въ 1837 году около церкви найдены: бронзовый крестъ, 2 серебряныя эмалированныя серьги, 20 цѣлыхъ стеклянныхъ браслетовъ, желѣзная крестообразная наковальня. } Музей Кievскаго университета.
- Въ 1860 году въ усадьбѣ Грабовскаго (нынѣ Черныша) въ стеклянномъ сосудѣ найденъ кладъ, состоявшій изъ 2,243 польскихъ и русскихъ монетъ. } Бѣляшевскій 16.
- Десятинная церковь. Въ 1824 году обнаружены были фундаменты древней Десятинной церкви, сложенные изъ большого квадратнаго кирпича, соединеннаго толстымъ слоемъ розоваго цемента; найдены: мраморныя квадратныя плитки, составлявшія половую мозаику; архитектурныя орнаменты изъ краснаго шиффера и мрамора, обломки щекатурки, покрытой фресками, зерна мусси, гробницы, сложенные изъ плитъ краснаго шиффера, на нѣкоторыхъ плитахъ были рельефоно высѣчены орнаменты; въ гроб-

ницахъ были человѣческія кости съ остатками шелковой ткани и ремней. Около фундаментовъ церкви и вообще на ея погостѣ въ годахъ 1837—1876 найдены были разновременно слѣдующія вещи: 7 пряслицъ изъ краснаго шиффера, остріе, сдѣланное изъ рога; *золотыя вещи*: 10 серегъ кievскаго типа *), 3 эмалированные медаліона, оплечіе, состоящее изъ 10 такихъ-же медаліоновъ, шаровидная пуговица и тисненая бляха; *серебряныя предметы*: 11 браслетовъ витыхъ и гладкихъ, цѣпочка, 4 серьги кievскаго типа, 2 монетныя гривны кievскаго типа; бронзовыя: серьга, буса и пряжка; желѣзный наконечникъ стрѣлы; стеклянный браслетъ и много обломковъ такихъ-же браслетовъ; четырехгранный точильный брусокъ съ просвѣрлиною, кувшинчикъ съ 2 ушками, греческія серебряныя и бронзовыя монеты.

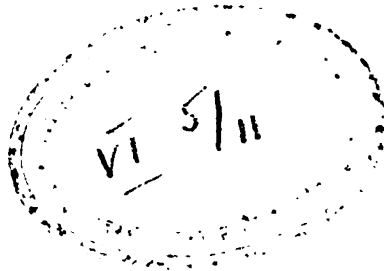
Въ окрестности Десятинной церкви, въ частныхъ усадьбахъ найдены:

а) Въ усадьбѣ Климовича (нынѣ кн. Трубецкаго, Кривцова и Агѣева) есть понинѣ фундаментъ древняго каменнаго зданія, построеннаго многоугольникомъ изъ квадратныхъ кирпичей на толстомъ цементѣ. Часть фундаментовъ была разрушена въ 1838 году при постройкѣ дома Климовича; другая часть, выходившая за ограду усадьбы, также разрушена въ 1872 году при планировкѣ улицы; часть фундаментовъ, находящихся на дворѣ усадьбы, была раскрыта и осмотрѣна въ 1882 году г. Звинигородскимъ. Во время этихъ раскопокъ, равно какъ и во всей усадьбѣ разновременно было найдено множество древнихъ предметовъ, а именно: обломки штукатурки, покрытой фресками, зерна мусси, 2 золотые перстня, серебряные предметы: 8 серебряныхъ серегъ кievскаго типа, пряжка и цѣпочка, желѣзная булава въ серебряной отдѣлкѣ, 6 монетныхъ гривенъ кievскаго типа, обломки бронзовыхъ бляхъ и рѣшетокъ, желѣзные предметы: топоръ, удила, стрѣла, обломки шпоръ и ножницъ, 2 ключа, костяныя: большая игла, полулунная привѣска, большая буса; много обломковъ стеклянныхъ браслетовъ, пряслицъ

Музей Кievскаго университета. Сементовскій. Указатель выставки 1, 15. Гр. Уваровъ П, 87. Каталогъ Раевской. Музей гр. Уварова въ Порѣччѣ. Филимоновъ. Коллекція Антоновича.

Музей Кievскаго университета.

Коллекція кн. Трубецкаго, замѣтки Антоновича. Кievлянинъ 1877 г. № 48. Вѣляшевскій 1—2.



*) Серьгами кievскаго типа мы называемъ серьги, состоящія изъ толстой золотой или серебряной проволоки, на которой неподвижно прикрѣплены три такіа-же бусы сплошныя или ажурныя.

изъ красного шифера; 4 глиняные сосуда, обломки глиняныхъ и стеклянныхъ сосудовъ, глиняный, покрытый глазурью, шарикъ съ погребушкою, разрозненныя человѣческія кости и черепъ лошади съ удилами въ зубахъ. На основаніи лѣтописныхъ текстовъ можно предполагать, что на этомъ мѣстѣ находился княжескій теремъ.

Въ 1892 году при планировкѣ земли въ усадьбѣ Кривцова найдены: Триамфоры, нѣсколько глиняныхъ и стеклянныхъ сосудовъ, серебряная витая гривна; мѣдные: перстни, замокъ, блюдо, пряжки, пуговицы и т. д.; желѣзные: мечъ съ золотою насѣчкою, топоръ, наконечники стрѣлъ, замокъ, ключи и т. д.; костяныя: веретено, наконечникъ стрѣлы, гребень, обдѣланные клыки; обломки стеклянныхъ браслетовъ, пряслицы изъ шифера, каменные формы для отливки серегъ и гвоздей, 2 энколпіона, кадило; много изразцевъ различной окраски и т. д.

Хойновскій. Раскопки великокняжескаго двора. Кіевъ 1898. Егоже коллекція.

б) Въ усадьбѣ Королева въ 1838 году найдены фундаменты какого-то зданія, сложеннаго изъ квадратныхъ кирпичей, плитки цѣнины и доска красного шифера. Среди мусора отысканы предметы *золотые*: золотой медаліонъ съ изображеніемъ Христа эмалією, крестикъ, сканная бусса и 4 перстня; *серебряныя* 5 монетныхъ гривенъ кіевского типа, также обломки стеклянныхъ браслетовъ.

Музей Кіевского университета. Бѣлшевскій 3.

в) Въ усадьбѣ Анненкова въ 1851 году найдены фундаменты каменнаго зданія, обломки цекатурки, покрытой фресками, зерна муссіи, половина золотого браслета и 6 гривенъ монетныхъ кіевского типа.

Извѣстія археологич. общ., I. 806—807.

г) Въ усадьбѣ Стародубцева въ 1861 году найдены: серебряный медаліонъ, обломки стеклянныхъ браслетовъ, и 2 сосуда: глиняный и стеклянный, наполненные $35\frac{1}{2}$ фунтами серебряныхъ русскихъ копеекъ отъ Василія II до Петра I.

Музей Кіевского университета; Бѣлшевскій 17—20.

д) Въ усадьбѣ діакона Десятичной церкви въ 1872 году найдены въ сосудѣ серебряные предметы: 5 серегъ кіевского типа, 3 куска браслета, ожереліе, состоящее изъ 22 полуцилиндриковъ.

Музей Кіевского университета.

е) Въ усадьбѣ Лѣскова въ 1876 году найдены 2 сосуда: въ одномъ, изъ красной мѣди, лежали слѣдующіе золотые предметы: цѣпь, звѣзда, женскій головной вѣнецъ, состоявшій изъ 34 полуколецъ, ожереліе, состоявшее изъ 7 бусъ и 7 пластинокъ

въ видѣ лилій, 3 медаліона съ эмалированными изображеніями человѣческихъ головъ и птицъ, 2 перстня и 3 серьги кіевскаго типа, также 2 длинныя шейныя серебряныя цѣпочки. Въ другомъ, глиняномъ сосудѣ находились 14 монетныхъ серебряныхъ, кіевскихъ гривень.

Тоже. Чтенія общества Нестора I, 253, II, 15.

Церковь трехъ святителей. На погостѣ церкви находили: квадратныя кирпичи, обломки щекатурки, покрытой фресками, обломки стеклянныхъ браслетовъ, прислицы изъ краснаго шиффера, бронзовые: энкольпійонъ, крестъ и створку отъ складней, желѣзныя: долото, стрѣлу и подкову. Въ 1885 году, при покладкѣ фундаментовъ для зданія училища найдены въ мусорѣ: обломки стеклянныхъ браслетовъ, изразцы, покрытыя узорами, черепки амфоры, глиняный кувшинчикъ, желѣзные ключи, стеклянная кружка, монеты польскія и шведскія XVII столѣтія. Въ отдѣльныхъ ямахъ лежали подъ слоемъ угля въ беспорядкѣ: 2 человѣческіе скелета, одинъ скелетъ лошади и черепки отъ горшковъ.

Музей Кіевскаго университета и церковно-археологическаго общества. Закревскій 556. Замѣтки и коллекція Антоновича.

Михайловскій монастырь. На склонѣ горы у монастыря въ 1824 году найденъ былъ кладъ, въ горшкѣ изъ красной глины, состоявшій изъ слѣдующихъ предметовъ: *золотые*: папагія, украшенная камнями съ изображеніемъ эмалію Іисуса Христа, такой-же медаліонъ поменьше, 2 медаліона, покрытые эмалію, 8 полуколець, украшенныхъ камнями, треугольная эмалированная пластинка; *серебряные*: чаша съ изображеніями: Богородицы, Спасителя, св. Іоанна Златоуста, и св. Іоанна Предтечи и съ надписью: „Пійте отъ нея вси“. Дискосъ съ изображеніемъ Богородицы: „Ядите, сіе есть тѣло мое“, 20 серебряныхъ вызолоченныхъ бляшекъ; мраморный крестикъ съ золотыми, эмалированными наконечниками.

Кіевская Старина 1888, III, 139—140.

Въ 1837—1838 годахъ въ оградѣ монастыря найдены: бронзовые: согнутый листъ, часть лампы, орлиная лапа; желѣзное копье, обломки стеклянныхъ браслетовъ, остродонныя глиняныя амфоры, зерна муссіа.

Музей Кіевскаго университета.

Въ 1887 году въ оградѣ монастыря найденъ въ сосудѣ глиняномъ кладъ, состоявшій изъ золотыхъ предметовъ: 2 золотые медаліона, покрытые эмалію, 20 полуколець отъ женскаго головнаго убора, кубикъ изъ золотыхъ пластинокъ съ привѣсками, 2 ряда золотыхъ пластинокъ, покрытыхъ эмалію.

Кіевская Старина 1888 г., III, 142. Кіевлянинъ 1887 г. № 254.

Въ 1887 году на дворикъ за монастырскою гостинницею, найденъ гробъ, сложенный изъ плитъ краснаго шифера, сколоченный желѣзными скобами; внутри его лежалъ скелетъ человѣка.

Замѣтки Антоновича.

Троицкій переулочекъ. Весною 1889 года въ домъ Гребеновской, найденъ кладъ, состоявшій изъ слѣдующихъ предметовъ: *золотые*; 7 пластинокъ съ изображеніемъ на нихъ эмалію: Богородицы, Спасителя, святыхъ: Петра, Павла, Гавріила, Михаила и Іоанна Предтечи; каждая была въ 5 сантиметровъ длины и 4 ширины, внизу по 3 привѣски изъ золотыхъ бусъ и жемчужинъ; у святыхъ надписи славянскія. Двѣ бляхи въ видѣ трапецій, украшенныя эмалированными кружками, внутри которыхъ изображены человѣческія головки и арабески, 2 перстня: въ одномъ оправленъ черный камень, на площадкѣ другого вырѣзано изображеніе архистратига Михаила, шейная гривна, гладкій браслетъ, 3 серьги кievскаго типа, 2 медаліона, сдѣланные изъ византійскихъ солидовъ Алексѣя Комнена (1081—1118). *Серебряные*: 8 монетныхъ гривенъ кievскаго типа, витые: браслетъ и шейная гривна, 13 полуцилиндриковъ для ожерелія. Наконецъ 2 бруска изъ шлифштейна.

Замѣтки Антоновича.

Козіеболотская улица. Въ 1835 году найдена была германская монета Генриха III, 1050 года.

Фундуклей. Обзор. Кіева 91—92.

На площади у присутственныхъ мѣстъ найдены были 3 золотыя серьги кievскаго типа и бронзовый перстень.

Музей Кіевского университета.

Въ 1854 найдены: 5 золотыхъ серегъ Кіевского типа, серебряный витой браслетъ, 2 кievскія монетныя гривны.

На той же площади найдены 4 монетные клада: 1) 26 монетъ Екатерины II, 2) 645 серебряныхъ копеекъ отъ Василя Шуйскаго до Алексѣя Михайловича. 3) 11 монетъ отъ Петра I до Екатерины II. 4) 61 серебряная копейка Алексѣя Михайловича.

Чтенія общества Нестора II, 14.

Софійскій соборъ. Внутри церковной ограды разновременно найдены: зерна мусси, пряслица изъ краснаго шифера, монеты: бронзовая Іоанна Цимискія, золотой солидъ Константина X и Романа II (948—959), серебряная золотоординская монета.

Музей Кіевского университета, Фундуклей, Обзор. Кіева. Труды IV съѣзда. Чтенія общ. Нестора II, 16, 64. Отчетъ церковно-археолог. общ. за 1882 г.

Въ 1878 году на погостѣ найдена гробница; въ ней лежалъ скелетъ и при немъ: желѣзные: копье, стрелена, удила и пряжка и стеклянная бутылка.

Въ 1885 году въ окрестности Собора, въ усадьбѣ Есикорскаго найденъ кладъ въ глиняномъ горшкѣ, состоявшій изъ слѣдующихъ предметовъ: *золотые*: 2 медаліона, украшенные эмалією, 30 серегъ Кіевскаго типа, 12 колець изъ проволоки безъ спайки, 2 перстня; *серебряные*: 2 медаліона, украшенные эмалією, 30 серегъ кіевскаго типа, 2 кольца изъ проволоки, 7 перстней: на площадкѣ одного левъ, другого—монограмма, пяти остальныхъ—кресты; ожереліе изъ 57 полуцилиндриковъ, витая шейная гривна, 3 витые браслета, украшенія отъ ноженъ кинжала, 9 монетныхъ гривенъ кіевскаго типа. Также 2 желѣзные замка и остатки ткани съ металлическими нитками.

Кіевская Старина 1888 г., III, 141—142.

Церковь св. Георгія. Въ окрестности ея найденъ бронзовый энколпіонъ.

Музей Кіевского университета.

Церковь св. Ирины. Въ 1833 году открыты были развалины этой церкви; кладка стѣнъ изъ четырехугольнаго кирпича съ толстымъ слоемъ розоваго цемента, сверхъ того найдены были: плиты изъ краснаго шифера, покрытыя рельефными рисунками, плитки цѣпины; зерна мусси, разбитая амфора, форма изъ шифера для отливки бронзовыхъ колець и серегъ; бронзовыя: части паникодила, 3 энколпіона, перстень; желѣзные: гвозди, части рѣшетки, стрѣла, большой замокъ; 11 серебряныхъ продолговатыхъ буссъ, 98 мѣдныхъ копѣекъ Алексѣя Михайловича.

Музей Кіевского университета.

Прорѣзная улица. Въ 1875 году въ усадьбѣ Тарновскаго при планировкѣ найдено было старое кладбище, на немъ подняты были слѣдующіе предметы: серебряная кіевская серга; 2 стекляныя кольца, 13 пряслицъ изъ краснаго шифера, такой-же кубикъ съ начатыми просверливами, точильный брусокъ, глиняное грузило, амфора и черенки отъ другихъ амфоръ и горшковъ, желѣзные гвозди и обручь, перегорѣлыя глыбы гранита, куски оленьяго рога съ слѣдами обдѣлки.

Тоже.

Золотыя ворота. Были открыты въ прикрывавшемъ ихъ валу въ 1832 году — сложены изъ квадратныхъ кирпичей и валуновъ на толстомъ слоѣ розоваго цемента. Въ окружающихъ валахъ найдены: желѣзные: пишагъ, часть кольчуги, копьѣ, стрѣлы, слитки свинца, амфоры, пряслицы изъ краснаго шифера.

Музей Кіевского университета. Фундулей, Обзоръ Кіева Закревскій 557.

- Стрѣтенская церковь.** Вблизи церкви, въ усадьбѣ Августиновича, въ 1827 году найденъ былъ въ мѣдномъ сосудѣ кладъ, состоявшій изъ слѣдующихъ золотыхъ предметовъ: 8 серегъ кievскаго типа, 2 цѣпочки и 11 ключковъ. } Киевская старина 1888 г III, 140.
- Въ 1856 въ усадьбѣ Капитанскаго найденъ кладъ, состоявшій изъ 772 серебряныхъ копѣекъ Алексѣя Михайловича. } Бѣляшевскій 15.
- Стрѣтенская улица.** Въ 1889 году въ усадьбѣ Посудѣвскаго открытъ на значительной глубинѣ обширный погребъ, состоящій изъ большой камеры и нѣсколькихъ расходящихся изъ нее корридоровъ, надъ входомъ въ одинъ изъ нихъ есть надпись: Апрель 1680 года. } Замѣтки Антоновича.
- Въ 1893 году при устройствѣ канавы для канализациі въ мѣстѣ пересѣченія улицъ Стрѣтенской и малой Владимірской найденъ кладъ, состоявшій изъ слѣдующихъ предметовъ: желѣзный топоръ, на немъ горшекъ, прикрытый желѣзнымъ кружкомъ; въ горшкѣ: 6 цѣлыхъ и 2 поломанныя серебряныя серги Кievскаго типа, серебряный медальонъ, браслетъ изъ серебряной широкой бляхи, на немъ 6 площадокъ, на каждой арка на колонкахъ и внутри ея изображеніе чернью фантастическаго звѣря. } Замѣтки Антоновича.
- Рейтарская улица.** Въ 1889 году найденъ былъ въ усадьбѣ Раковскаго кладъ, состоявшій изъ слѣдующихъ предметовъ: серебряныя: шейная гривна, 2 плетеные браслеты, браслетъ изъ широкой бляхи, съ изображеніями чернью сиреней и арабесковъ и съ восточною надписью, монетная гривна кievскаго типа; золотыя: 2 кievскія серги и перстень. } Тоже.
- Малая Владимірская улица.** Въ усадьбѣ Бѣляшевскаго найдена Херсонесская монета Василія I. } Бѣляшевскій 41.
- Житомирская улица.** Въ 1876 году въ усадьбѣ Чайковскаго найденъ былъ кладъ, состоявшій изъ слѣдующихъ предметовъ: нѣсколько золотыхъ и серебряныхъ серегъ кievскаго типа; серебряныя: плетеный браслетъ, 2 медальона, украшенные арабесками и изображеніями птицъ — чернью и эмаліею, чаша съ розеткою изъ арабесковъ и надписью: Esto memor + qui reficis ven-ere oro pauperis. } Чтеніе общества Н.-сторы I, 254.
- Въ 1876 году въ усадьбѣ Лазовой найдены: большая амфора и бронзовое кольцо. } Музей Кievскаго университета.
- Въ 1877 году найденъ горшокъ съ мѣдными польскими монетами Яна Казимира. } Бѣляшевскій 39.

- Въ 1880 г. у усадьбы Кушина найдены: бронзовый козерогъ, 34 кievскія монетныя гривны, ожерелье изъ 20 маленькихъ золотыхъ эмалированныхъ медаліоновъ, 2 золотыя эмалированныя подвѣски, 2 золотыя кольцообразныя серьги, 1 большая серебряная серьга, 3 золотыя эмалированныя верхушки отъ пуговиць, одна золотая серга кievскаго типа, 3 ажурныя подвѣски, 3 золотыя эмалированныя иконки, золотой замочекъ, золотое разломанное кольцо. } Замѣтки Айналова.
- Львовскій базаръ. Въ усадьбѣ Гребеня найдены серебряныя: витой браслетъ, кольцо и 8 серегъ кievскаго типа. } Коллекція Хайновскаго
- Кіиновскій переулочъ. Въ 1887 году въ усадьбѣ Чехотаревской обнаружены фундаменты зданія древней кладки. Въ 1888 году, найдена посуда: 12 тарелокъ, оловяныхъ, мѣдныя: 2 таза, чаша и блюдо. } Замѣтки Антоновича и Болгуновскаго.
- Кудрявецъ. Въ 1879 году обнаружены фундаменты древняго зданія, сложеннаго изъ четырехугольныхъ кирпичей, по соображеніямъ древняя церковь св. Симеона. Въ мусорѣ были: обломки штукатурки, покрытой фресками, обломки стеклянныхъ браслетовъ, куски амфора, бронзовый гвоздь, пряслица краснаго шифера и бронзовый крючекъ. } Музей церковно-археологическаго общества
- Въ 1878 году найдено нѣсколько мѣдныхъ византійскихъ монетъ. } Замѣтки Айналова.
- Вознесенскій спускъ. Въ 1876 году въ усадьбѣ Кушнерева найдено 200 серебряныхъ монетъ, Владиміра святаго, завернутыхъ въ истлѣвшее полотно. } Кіевская старина 1888 г. III, 138.
- Усадьба Правленія юго-западныхъ желѣзныхъ дорогъ. При планировкѣ стараго крѣпостнаго вала обнаруженъ потайникъ въ видѣ корридора, образовавшаго ломаную линію—найдены были: пряслицы изъ краснаго шифера, бронзовое кольцо и глиняный, покрытый глазурию, шарикъ съ побрякушкою внутри. } Замѣтки и коллекція Антоновича.

Г) Лыбедской участокъ,

- Бессарабская площадь. Найдены были золотой византійскій солидъ императоровъ Василя II и Константина XI (975—1025). } Чтенія Общества Нестора II, 16—17.
- Паньковская улица. Найдена древняя желѣзная шпора. } Коллекція Антоновича.
- Кадетскій корпусъ. Въ прилегающей рошѣ есть пещера, вырытая въ лесѣ. } Чтенія Общества Нестора I, 247.

Предмѣстіе Соломянка. На прилегающей къ нему *Лысой горѣ*, покрытой пескомъ, есть стоянка каменнаго вѣка, на ней подняты: черепки горшковъ весьма грубаго издѣлія, 5 кремневыхъ стрѣлъ, кремневые отбивные: ножи, острія, скребки, осколки, ядрища, часть кремневаго полированного топора. Встрѣтились также: бронзовыя: кольцо и привѣска, желѣзные: 2 ножика и 6 стрѣлъ.

Коллекція и замѣтки Антоновича. Коллекція Бѣляшевскаго.

Кирпичный заводъ Субботина. Найдены были 3 гробницы, въ нихъ лежали скелеты головами къ сѣверу; около нихъ черепки глиняныхъ сосудовъ.

Музей Кіевского университета.

Предславинская улица. Въ 1886 году найдено нѣсколько польскихъ монетъ Сигизмунда III.

Замѣтки Болсуновскаго.

Д) Печерскій и дворцовый участки.

Предмѣстіе Звѣринецъ. Вблизи церкви въ 1888 году открыта пещера, служившая вѣроятно монастырскою усыпальницею. Она представляла широкій корридоръ въ 32 сажени длиною; въ стѣнахъ его сдѣлано 48 нишей и въ каждой лежало по 2 скелета, у нихъ найдены 2 серебряные креста, нѣсколько бронзовыхъ, кресты плетеные изъ ремешковъ, скуеія и остатки обуви.

Кіевское слово 1888 г № 509. Коллекція Хойновскаго.

Ароновскій переулочъ. Въ 1887 году найденъ стеклянный сосудъ, въ которомъ находилось 2,400 серебряныхъ копѣекъ Петра I.

Замѣтки Болсуновскаго.

Кіево-Печерская крѣпость. Въ 1706 году при закладкѣ крѣпости Мазепою найдено было 2380 куфическихъ монетъ.

Въ 1846 году у жандармскихъ казармъ найдено 82 римскія монеты: отъ Августа до Геты.

Бѣляшевскій 7, 10, 11.

Въ 1851. Найденъ въ горшкѣ кладъ: 2000—3000 серебряныхъ диргеммовъ абасидскихъ, тигриридскихъ и саманидскихъ.

Кіево-Печерская лавра — Обширныя вѣтвистыя пещеры въ лесѣ.

Чтенія Общества Нестора I, 247.

Аскольдова могила. Въ 1853 году ниже кладбища, на Панкратьевскомъ спускѣ, открыта была пещера, выкопанная въ лѣсѣ; она состояла изъ двухъ корридоровъ: нижняго 7 сажень длины (отъ сѣверо-востока къ юго-западу), 3 фута ширины и 1 сажень высоты съ сводообразнымъ потолкомъ; въ стѣнѣ корридора была келья съ лежанкою, нѣсколько нишей и на стѣнахъ нацарапаны надписи. Изъ ниж-

ней пещеры 8 ступенекъ вело въ верхній корридоръ 11 сажень длиною отъ сѣверо-запада къ юго-востоку; на стѣнахъ были: лежанка, ниши и надписи. Прочитаны имена: Иванъ грѣшный и Теофилъ; черкъ, по мнѣнiю Срезневскаго, XI—XIII столѣтiя.	} Известiя Археологическаго общества II, 1—ч. Рукописная записка Иванничева.
Въ 1852 году на томъ-же спускѣ найдены 54 монеты польскiя и брандебургскiя XVII столѣтiя.	
Въ 1857 году тамже найдено 157 русскихъ серебряныхъ монетъ Елисаветы, Екатерины II, и Павла I.	} Бѣляшевскiй 18, 16.
Никольскiй монастырь. Въ 1851 на склонѣ горы найдено 25 серебряныхъ диргемовъ аббасидскихъ и саманидскихъ.	
На томъ-же спускѣ найденъ золотой витый браслетъ.	} Музей Кiевского университета.
На урочищѣ «Красница» у Никольскихъ лавокъ найденъ наконечникъ желѣзнаго копья.	
Александровская улица. Въ 1841 году найдены 2 римскiя монеты: Фаустины и Коммода.	} Бѣляшевскiй 9.
Найденъ желѣзный топорикъ съ насѣчкою серебряною.	

3.

Васильковекiй уѣздъ.

1. Въ бассейнѣ рѣки Ирпеня.

Плесецкое. Среди села расположено четырехугольное городище, называемое <i>Чернече</i> , въ длину 27 сажень, въ ширину—23 сажня. Въ степи надъ Стугною есть другое городище, обнесенное валомъ, называемое <i>Замковище</i> .	} Донесенiе Васильковской волости. Пожилицъ 473. Фундуклей 26.
У села находится 3 кургана.	
Черногородна. Въ селѣ есть городище, называемое <i>Палиево замковище</i> , часть валовъ разрушена крестьянскими постройками.	} Фундуклей 26.
Дорогинна. Въ окрестностяхъ находятъ пряслицы изъ краснаго шифера.	
Пришивальня. Въ селѣ расположено большое городище; оно съ трехъ сторонъ обнесено валомъ, съ четвертой ограждено оврагомъ.	} Zbior wiadomosci. d. a. т. V, I, 47.
Веприкъ. Въ 1857 и 1858 годахъ на кладбищѣ найдены 2 бронзовые энкольпиона новгородской работы XV столѣтiя, бронзовыя складни и круглая иконка.	
	} Фундуклей 26.
	} Каталогъ Раевской №58. De la Flize—рукоп. ц. а. общ.

Скрыгаловна. Въ 1853 году найденъ кладъ, состоявшій изъ 217 монетъ XVII столѣтїа: польскихъ, прусскихъ, шведскихъ и голландскихъ.

Бѣлмежскій 72—73.

2. Въ бассейнѣ рѣки Унавы (Притокъ Ирпеня).

Кощівна. Въ окрестностяхъ находятъ много пряслицъ изъ краснаго шифера.

Zbiór wiadomości d. a. k. V I, 47.

Офирна. Есть 3 городища четырехугольной формы: 1) одно, значительно испорченное, лежитъ въ самой деревнѣ, на урочищѣ *Уланщина*, 2) другое въ 2 верстахъ на урочищѣ *Обачина*—32 сажня въ окружности. 3) Третье въ 4 верстахъ, на урочищѣ «*Студинецъ*», также 32 сажня въ окружности.

Донесеніе Васильковской волости.

На полѣ, у деревни есть одинъ курганъ.

Снигуровна. У села расположено 4 кургана.

Донесеніе Фастовской волости.

Великая Снитинна. У села есть 4 городища: Одно находится на южной окраинѣ села, называется *Паліево замковище*, очертаніе его треугольное, окружность 105 сажень. Три другія расположены въ нѣсколькихъ верстахъ отъ села, они формы четырехугольной. 2) Второе на урочищѣ *Сухой песокъ*—36 сажень въ окружности, 3) Третье на урочищѣ *Сухая граница*—56 сажень въ окружности. 4) Четвертое, разрушенное полотномъ желѣзной дороги, лежало на урочищѣ *Сорочій бродъ*.

Замѣтки Антоновича. Донесенія Васильковской и Фастовской волостей. Фундуклей 24, 26. Zbiór wiadomości d. a. k. V, I, 47.

У села есть большой курганъ, называемый *могила Сорока*

Въ окрестности находятъ пряслицы изъ краснаго шифера.

Въ 1862 году найдены 2 серебряныя римскія монеты: Фаустины младшей и Антонина благочестиваго.

Фастовъ. На восточной окраинѣ мѣстечка есть круглое городище, 146 сажень въ окружности. Въ мѣстечкѣ, у зданія волостнаго правленія, городище въ видѣ трапеціи, площадь его заключаетъ 800 квадратныхъ сажень, въ немъ часто открываются подземные ходы — по преданію это укрѣпленіе Палія, называется *Паліево замковище*. Въ 2 верстахъ къ юго-западу отъ мѣстечка лежитъ пятиугольное городище, почти совершенно изглаженное запашками, называемое *Шереметіевъ окопъ*, окружность его 580 сажень.

Донесеніе Фастовской волости. Фундуклей 26. Замѣтки Антоновича. Сообщеніе Васильковскаго исправника.

У мѣстечка есть 3 кургана; одинъ называется *Острая могила*.

Въ окрестности находятъ пряслицы изъ краснаго шиффера.

Zbior wiadomosci d. a. k. V, I 47.

Въ 1886 году при устройствѣ дороги изъ мѣстечка къ вокзалу обнаружили 17 погребовъ съ боковыми ходами; въ нихъ нашли: глиняные сосуды, желѣзный замокъ и нѣсколько монетъ.

Замѣтки Антоновича.

Въ 1887 году найденъ кладъ, состоявшій изъ мелкихъ польскихъ монетъ XVII ст.

Замѣтки Болсуновскаго.

Въ 1846 году на предмѣстїи *Кадлубица* найденъ былъ бронзовый энкольпионъ.

De la Flize рукоп. ц. ар. об.

Фастовець. Въ 1845 году на поляхъ деревни *Иванишевь* раскопалъ курганъ, называемый *Переплять*: въ камерахъ, довольно сложныхъ очертаній, лежали 2 человѣческіе скелета, скелетъ лошади, глиняные сосуды, желѣзные: копье, стрѣлы и шпора. Затѣмъ онъ раскопалъ 4 кургана меньшіе, лежавшіе, рядомъ, въ двухъ нашелъ по одному скелету. Въ третьемъ скелетъ, лежавшій головою къ сѣверу, черепъ отъ другого скелета и глиняный сосудъ; въ четвертомъ нѣсколько скелетовъ, лежавшихъ въ разныхъ направленіяхъ; нѣкоторые изъ нихъ были безъ головъ.

Замѣтки гр. Уварова. Музей Кіевского университета.

Клевовна. У деревни есть группа, состоящая изъ 30 кургановъ, называемая *Бурты*.

Донесеніе Фастовской волости.

Потіевна. Въ одной верствѣ къ юго-западу отъ деревни, въ лѣсу, на берегу *Унавы* расположено круглое городище около 100 сажень въ окружности. По преданію это бывшій замокъ кіевскихъ католическихъ епископовъ, владѣвшихъ *Фастовомъ*.

Тоже.

На поляхъ есть одинъ курганъ.

Дмитровка. Въ 1850 году найдена бронзовая икона съ ушкомъ, съ изображеніемъ *Исуса Христа*.

De la Flize—рукоп. ц. а. общ.

3. Въ бассейнѣ рѣки *Стугны*.

Геленовна. На урочищѣ *Ланери*, на берегу рѣки *Стугны* есть 2 четырехугольныя городища — одно изъ нихъ разрушено запашками.

Донесеніе Васильковской волости, Фундулей 27.

На поляхъ есть городище—майданъ.

Донесеніе Ксаверовской волости.

- У деревни расположено 13 кургановъ; одинъ раскопанъ въ 1845 году Иванишевымъ; въ немъ найдены: обломокъ полированного каменнаго топора и метательный камень; другой раскопанъ въ 1879 году Руликовскимъ, въ немъ найдены: уголь, сжженные кости, скелетъ собаки, точильный камень, черепки горшка, золотая серга, серебряное зеркало съ золотыми полосами, бронзовые: бубенчики, бляшки, пряжки и кольца; желѣзные: молотокъ, стрѣла и сердоликовая бусса.
- Въ окрестности находятъ много пряслицъ изъ краснаго шиффера.
- Парадовъ. У деревни есть 4 кургана: одинъ называется *Могила двухъ братьевъ*, другой *Могила Змиѣва*.
- Въ окрестности находятъ пряслицы изъ краснаго шиффера.
- Рулиновъ. У деревни есть 5 кургановъ.
- Въ окрестности находятъ пряслицы изъ краснаго шиффера.
- Мотовиловна. Въ селѣ, въ помѣщичьей усадьбѣ есть четырехугольное городище, на поляхъ расположены 4 городища, называемыя: *Ханьковъ городокъ*, *Скаровка*, *Слободка* и *Хмуринъ*.
- У села есть 5 кургановъ, одинъ большой, по дорогѣ въ хуторъ Боровый, 200 сажень въ окружности, называется *Тарабанка*.
- Въ окрестности находятъ пряслицы изъ краснаго шиффера.
- Малая Солтановна. На берегу Стугны есть городище, обнесенное высокимъ валомъ, въ которомъ въ 1887 году найденъ былъ бронзовый энкольпионъ.
- Въ окрестности находятъ много пряслицъ изъ краснаго шиффера.
- Великая Солтановна. Въ селѣ есть трехугольное городище, называемое *Замокъ*—66 сажень въ окружности.
- У села есть 3 кургана, два изъ нихъ называются *Близнята*.
- Около 1860 года на полѣ найденъ орнаментированный сосудъ изъ черной глины и подъ нимъ сжженные кости и уголь.
- Въ окрестности находятъ пряслицы изъ краснаго шиффера.
- Гр. Уваровъ II, 89.
Zbiór wiadomości d. a.
к. IV, I, 22—30.
- Тоже V, I, 47.
- Донесеніе Ксаверовской волости.
- Zbiór wiadomości d. a.
к. V, I, 47.
- Донесеніе Ксаверовской волости.
- Zbiór wiadomości d. a.
к. V, I, 47.
- Похмлевичъ 475, Фундулей 26—27.
- Донесеніе Ксаверовской волости.
Замѣтки Антоновича.
- Zbiór wiadomości d. a.
к. V, I, 47.
- Фундулей 27. Замѣтки Антоновича.
- Zbiór wiadomości d. a.
к. V, I, 48.
- Донесеніе Ксаверовской волости.
- Фундулей 25, 27.
- Похмлевичъ 536.
- Zbiór wiadomości d. a.
к. V, I, 47.

Мытница. У села есть 2 кургана.	} Донесеніе Ксаверовской волости,
Васильковъ. На берегу Стугны, около соборной церкви есть городище; на предмѣстїи <i>Заступнїе</i> другое городище.	
На предмѣстїи, въ крестьянской усадьбѣ есть 1 курганъ. На востокъ отъ города, на <i>Бѣлокняжескомъ полѣ</i> , которое лежитъ между Васильковомъ и селами: Яковичами, Мархалевкою, Ветою, Глевахою и Крушинкою, расположено болѣе 400 кургановъ; наибольшїй называется <i>Турова могила</i> . Въ 1847 Иванишевъ раскопалъ 2 кургана: 1) <i>Малую могилу</i> , въ которой нашелъ желѣзный панцырь, состоявшїй изъ пластинокъ, уложенныхъ въ видѣ чешуи и 2) Великую могилу, въ которой нашелъ глиняный сосудъ и подставку изъ песчаника.	} Замѣтки гр. Уварова. Музей Кїевского университета. Dubois III, 46. Сообщеніе Васильковского исправника.
Въ окрестностяхъ находятъ пряслицы изъ красного шиффера.	
Въ 1888 найденъ трехгранный бронзовый наколеникъ стрѣлы.	} Zbior wiadomosci d. a. k. V, I, 47.
Въ 1885 году найдено нѣсколько золотыхъ слитковъ (монетныхъ гривенъ?) и золотыя серьги—проданы евреямъ.	
Въ 1885 году найденъ сосудъ съ римскими монетами Марка Авредїа.	} Музей церковно-археологическаго общества.
Въ 1885 году найденъ сосудъ съ римскими монетами Марка Авредїа.	
Барахты. У села есть 9 кургановъ.	} Донесеніе Барахтинской волости.
Барахтинская Ольшанна. По направленію къ селу Погребама, на урочищѣ <i>Веремье</i> есть 3 большіе кургана (одинъ называется <i>Погиана могила</i>) и до 60 малыхъ; по другую сторону села есть 10 кургановъ. На урочищѣ <i>Корниева Дубина</i> раскопанъ былъ одинъ курганъ, въ немъ найдены: скелеть, бутылка съ просомъ и желѣзные обручи отъ ведра.	
Погребы. У села есть 2 кургана, одинъ называется <i>Чертыха</i> .	} Экономическая карта гр. Бранцкихъ.
Тростинна. У деревни есть 7 кургановъ, изъ нихъ 4 носятъ названїя: <i>Могила Ерещенка</i> , <i>могила Потапова</i> , двѣ <i>могилы Лысыя</i> .	
	} Тоже.
	} Тоже.

4. Въ бассейнѣ рѣки Красной.

Перегоновка. У села есть 2 большіе кургана, называемые <i>Близнецы</i> и 5 малыхъ.	} Донесеніе Васильковской волости. Похилевичъ 531.

- Василевъ.** Къ югу отъ мѣстечка есть четырехугольное городище 85 сажень въ окружности. На островѣ на рѣкѣ Красной городище, называемое *Замокъ*.
- У мѣстечка есть 6 кургановъ.
- Въ 1889 году найдены 3 серебряныя монетныя гривны кievскаго типа.
- Маниевка.** У села есть 2 кургана.
- Дерезина.** На поляхъ есть 2 кургана.
- Красная.** Есть 3 кургана. Кромѣ того 2 кургана раскопалъ въ 1878 году Ревякинъ: одинъ на урочищѣ *Вовча Долина* въ 2 верстахъ отъ села; въ немъ на глубинѣ 1½—2½ аршинъ лежали 3 скелета головами на западъ; при нихъ были: желѣзные: 2 княжала, 2 ножа, кольца и обломки другихъ предметовъ, 2 глиняные сосуда и точильный брусокъ. На глубинѣ 3½ аршинъ еще одинъ скелетъ, обложенный березовою корою, при немъ нѣсколько осколковъ кремня; черепъ длинноголовый, неандертальскаго типа. Въ другомъ курганѣ, называемомъ *Буцыха* найдены 3 черепа, глиняный кувшинъ, осколокъ кремня, костяное украшеніе, бронзовая проволока, желѣзные: удила, пряжки и кольцо.
- Павловка.** На западъ отъ села 21 кургановъ въ 2 группахъ и около фермы Чернелевки 8 кургановъ.
- Великая Половецкая.** Въ 5 верстахъ къ сѣверу отъ села, на берегу рѣки Каменки, противъ села Мазепинцы, на урочищѣ «Заричье», находится стоянка; на ней разсыяно много разнородныхъ черепковъ отъ горшковъ, осколки кремня, фрагменты бронзы; найдены: желѣзный топоръ, шпора, инкрустированное золотомъ стремя, 2 формы для литья бронзовыхъ орудій изъ гнейса, а именно: 2 половинки формы для щельта съ 2 ушками и 1 половинка формы для кося въ видѣ лавроваго листа, а на оборотѣ для дротика со стержнемъ.
- 1890 на полѣ найденъ небольшой бронзовый энкольпионъ.
- Дрозды.** На дорогѣ въ Великую Половецкую есть группа изъ 29 кургановъ. 1891 Антоновичъ раскопалъ 4—найдены скелеты, лежавшіе головами къ западу безъ вещей.

Тоже. Похилевичъ 533.

Замѣтки Антоновича.

Донесеніе Василевской волости.

Тоже

Музей Кіевскаго университета, дневникъ раскопки Ревякина.

Zbior wiadom. do antr. kr. XII.

Zbior wiadomosci dla antropologii kvaowej, т. XIII.

Коллекція Антоновича.

Дневники раскопокъ Антоновича.

5. Въ бассейнѣ рѣки Каменки (притокъ Роси).

<p>Малая Половецкая. На поляхъ есть 5 кургановъ, изъ нихъ 2 называются <i>Близюки</i>.</p>	<p>Экономическая карта гр. Браницкихъ.</p>
<p>Зубари. Въ 2 верстахъ отъ села по направленію къ Малой Половецкой есть круглое городище, 100 сажень въ окружности, называемое <i>Ядвша</i>. Въ центрѣ его насыпанъ курганъ.</p>	<p>Донесеніе Кожанской волости.</p>
<p>Трмисы. Въ селѣ есть едва замѣтные слѣды городища, въ немъ въ 1865 году Хмелевскій нашелъ среди обгорѣлаго дерева монетный кладъ, состоящій изъ германскихъ и голландскихъ талеровъ и монетъ мелкихъ серебряныхъ: польскихъ, шведскихъ и прусскихъ.</p>	<p>Фундуклей 28. Похмелевичъ 505. Киевлянинъ 1865 г. № 90. Записки Антоновича.</p>
<p>У села находится 5 кургановъ; два изъ нихъ называются: <i>Могила Козача</i> и <i>Могила Старча</i>. Одинъ былъ раскопанъ въ 1865 году Хмелевскимъ, который нашелъ въ немъ (по слухамъ) 10¼ фунт. серебряныхъ вещей и нѣсколько золотыхъ, но распродалъ ихъ евреямъ. Изъ его находки уцѣлѣли: желѣзные: племъ, кольчуга и 2 стрѣлы, обломки бронзовыхъ орудій, 2 каменные формы для отливки ихъ, точильный брусокъ, буссы: глинистыя, стекляныя, сердоликовыя, янтарныя и каменные.</p>	<p>Экономическая карта гр. Браницкихъ. Киевлянинъ 1866 г. № 115. Указатель выставки 23—24. Труды III съезда II, прил. 23.</p>
<p>Берники. У села есть два кургана. Есть городище на берегу рѣки.</p>	<p>Донесеніе Фастовской волости. Фундуклей 26. Похмелевичъ 507.</p>
<p>Королевна. У села есть два кургана.</p>	<p>Донесеніе Кожанской волости.</p>
<p>Полянчинцы. Въ селѣ, на берегу рѣки Каменки расположено четырехугольное городище, 320 саж. въ окружности.</p>	<p>Донесеніе Ковалевской волости.</p>
<p>У села 2 кургана, называемые: <i>Могила Башова</i> и <i>Могила Шахова</i>.</p>	<p>Фундуклей 25.</p>
<p>Въ 1872 году на выгопѣ села найденъ кладъ, состоящій изъ слѣдующихъ серебряныхъ предметовъ: 25 бляхъ отъ пояса, 2 ложки, цѣпочки и ножны кинжала.</p>	<p>Музей Киевскаго университета.</p>
<p>Въ 1864 году найденъ бронзовый энкольтонъ.</p>	<p>Записки Антоновича</p>
<p>Кищинцы. У села есть одинъ курганъ.</p>	<p>Фундуклей 25.</p>
<p>Ковалевна. Въ 1876 г. найденъ кладъ, состоящій изъ 22 монетъ.</p>	<p>Записки Айналова.</p>
<p>Устимовна. Въ селѣ на берегу р. Каменки есть четырехугольное городище, 500 саж. въ окружности.</p>	<p>Донесеніе Ковалевской волости. Фундуклей 27.</p>
<p>У села есть два кургана.</p>	

- Мазеницы.** Въ селѣ есть эллиптическое городище, называемое *Замокъ*, 145 саж. въ окружности; часть вала разрушена крестьянскими усадьбами. Въ немъ въ 1870 году найденъ горшокъ съ 235 серебряными монетами. } Донесеніе Великополовецкой волости. Фундуклей 29. Киевлянинъ 1870 г. № 108. Замѣтки Антоновича.
- У села большой курганъ, называемый *Мазенина Могила* и 30 малыхъ. }
 Въ 1868 году найденъ кладъ: 235 римскихъ монетъ, отъ Трояна до Септимія Севера. } Замѣтки Айвазова.
- Великая Половецкая.** У села есть курганъ, называемый *Рудова могила*. } Экономическая карта гр. Браицкихъ.
 Въ 1889 году, на урочищѣ *Лысая гора* найденъ желѣзный боевой топоръ. } Коллекція Новицкаго.
- Михайловка.** Въ 1867 г. найденъ кладъ, состоявшій изъ 665 монетъ польскихъ, шведскихъ, прусскихъ, ливонскихъ, германскихъ, голландскихъ и тешинскихъ. } Извѣстія Импер. Арх. Общ. VII 2—4.
- Пищики.** На поляхъ есть 2 кургана. } Донесеніе Великополовецкой волости.
Фурсы. Въ части села, называемой *Чмировка* въ 1846 году найденъ монетный кладъ. } Страшкевичъ 21.

6. Въ бассейнѣ рѣки Рутка (притокъ Роси).

- Маріановка.** У села есть 57 кургановъ, одинъ изъ нихъ называется *Варяжская могила*, 3 другіе: *Перенятиха*, *Еленовка* и *Три братья* раскопаны Иванішевымъ. } Донесеніе Ксаверовской волости.
- Въ 1845 году раскопана Перенятиха; курганъ этотъ былъ въ 5 сажень вышиною, овальной формы 5 и 10 сажень въ діаметръ, окруженъ 48 продолговатыми насыпями изъ плотно сбитой глины, составлявшими какъ бы валъ въ одну сажень высоты. Въ курганѣ найденъ слой, состоявшій изъ 5,000 гранитныхъ камней; подъ нимъ слой дерева, вѣроятно обрушившійся потолокъ камеры. Сама камера, четырехугольная была высѣчена въ слоѣ подпочвы, дно выстлано деревяннымъ поломъ, и въ немъ замѣчены основанія 16-ти дубовыхъ столбовъ, поддерживавших потолокъ; въ полу были 2 круглыя и одно квадратное углубленія, наполненныя золою. У стѣнъ камеры лежало 14 скелетовъ головами къ западу; кости истлѣвшія и раздавлены камнями — не сохранилось ни одного цѣлаго черепа. У одного скелета найдены слѣдующіе предметы: въ рукѣ ме-

Замѣтки гр. Уварова. Древности, изд. Киевской комиссіи.

тательный камень, шея и грудь покрыты буссами из кости, глинистой композиции, синяго стекла с желтыми полосами и агата; рядом найдены бронзовые гвозди и кости лошади. У другого скелета лежали 2 бронзовых зеркала, бронзовый трехгранный наконечник стрелы и железный молот. У третьего скелета: мелкие глиняные и костяные буссы, железные топоры и нож, бронзовые обоймицы, у ног кусок серебра и кусок реальгара. У четвертого скелета найдены: янтарная бусса, серебряная проволока и костяной цилиндр. У других скелетов не было никаких предметов. У южной ствны камеры стояло много сосудов: широкогорлые горшки с золою и сжатыми костями, овальные подставки из песчаника, глиняная большая миска, ковши из черной глины с крючкообразными рукоятками, обломки бронзового сосуда. На одном из сосудов было покрывало с нашитыми на нем 24 золотыми бляшками, оттиснутыми в виде грифов и 3 золотыми пластинками.

Курганъ *Трехъ братьевъ* раскопанъ въ 1847 г., въ немъ найдены: два глиняные сосуда, бронзовый браслетъ, стеклянная и глиняная буссы.

Замѣтки гр. Уварова. Музей Кіевскаго университета.

Курганъ *Еленовка* раскопанъ также въ 1847 г., въ немъ найдены: маленькій глиняный сосудъ, ручка отъ другого сосуда, каменный отбойникъ и половина каменнаго полированнаго молота.

Ксаверовка. У села находится большой курганъ.

Кіевская Старина 1882 г. IV, 81.

Пинчуки. По дорогѣ въ м. Хвастовъ есть 20 кургановъ и по направленію къ с. Гребенямъ 1 кург.

То же. — Сообщеніе Васильковск. исправника.

Винницкіе Ставы. У хутора расположено 26 кургановъ, изъ нихъ одинъ называется *Забродня* и 2— *Черняковскія могилы*.

Похлевиць 511. Экономическая карта гр. Браицкихъ.

Саливонки. У села расположено 15 кургановъ, изъ нихъ 4 носятъ названія: *Могила Кужелина*, *Могила Острая*, *Могила Щербина* и *Манякъ*.

Та же карта гр. Браицкихъ.

Въ 1879 году въ слое торфа найдены 2 кремневые стрелы грубой отдѣлки и человѣческой длинно-головый черепъ (указатель 74, 76) съ сильно развитыми надбровными дугами.

Pamiętnik fizjograficzny I, 407—409.

Въ 1867 году найденъ кладъ, состоявшій изъ 518 серебряныхъ монетъ: польскихъ, шведскихъ, рижскихъ, прусскихъ и русскихъ копѣчекъ 1618—1648 гг.

Извѣстія Импер. Арх. Общ. VIII, 1.

- Лосятинь.** Къ сѣверу отъ села расположены 2 кургана, къ сѣверо-востоку и востоку—25. } Экономическая карта гр. Браницкихъ.
- Найдень каменный молотъ съ начатою просверлиною. } Zbiog wiadomosci d. a. k. XIII. Музей Браковской академіи.
- Наибольшій курганъ (4 метра вышиною) раскопанъ въ 1887 г. Оссовскимъ — въ могилѣ ниже горизонта найдень скелетъ, окрашенный красною краскою; у лѣвой руки его было костяное шило, у головы глиняный узкогорлый, орнаментированный сосудъ, сдѣланный безъ гончарнаго круга; надъ скелетомъ замѣченъ слой березовой коры. — Осталось у села 3 кургана. } Zbiog wiadomosci d. a. k. XIII.
- Гребинки.** У села есть 2 кургана. } Zbiog wiadom. dla antr. kt. XIII.
- Пологи.** На поляхъ есть 6 кургановъ, изъ нихъ 2 называются *Близнецы*, 2 — *Мазенины Могилы* и 2 — *Каменные Могилы*. } Экономическая карта гр. Браницкихъ.
- Соколовна** (иначе *Хралачи*). У дороги въ село Глушки есть городище, имѣющее форму трапеціи 1296 сажень въ окружности; съ юго-востока, на протяженіи 469 сажень оно окружено валомъ и рвомъ, съ сѣверо-запада глубокимъ оврагомъ, съ другихъ сторонъ рѣкою Руткомъ.—Къ западу отъ села есть другое, круглое городище, 240 сажень въ окружности. Въ 1862 году въ немъ пытались раскопать обнаруживавшійся погребъ, но при этомъ задавленъ былъ обваломъ земли одинъ изъ участниковъ раскопки—докторъ Салатко. } Донесеніе Гребенской волости. Фундуклей 28.
- Въ 1887 году найдена гробница съ скелетами человѣка и лошади. } Забѣтки Антоновича.
- Въ 1887 году 2 кургана раскопалъ Оссовскій: въ одномъ нашель 2 скелета и при нихъ 2 глиняные сосуда. Другой былъ раньше испорченъ кладочискателями. } Zbiog wiadomosci d. a. k. XIII.
- Сиребши.** У села есть 4 кургана, одинъ изъ нихъ называется *Товста Могила*. } Экономическая карта гр. Браницкихъ.
- Олейникова Слобода.** На поляхъ расположено 6 кургановъ, изъ нихъ 4 называются *Рядовыя могилы* и одинъ—*Бабина дырява могила*. } Тоже.
- Пищана.** На берегу рѣки Рутка есть круглое городище, называемое *Замковище*, обнесено валомъ, площадь его имѣетъ 658 квадратныхъ сажень. } Донесеніе Гребенской волости.
- На берегу рѣки Рутка расположено 10 небольшихъ кургановъ.

7. Въ бассейнѣ рѣки Узина (притокъ Роси).

- | | | |
|---|---|---|
| <p>Янковка (иначе Лопатинщина). У села есть 2 кургана, изъ нихъ одинъ называется <i>Миронова Могила</i>.</p> | } | Донесеніе Блощинской волости. |
| <p>Антоновка (иначе Рейментарщина). Въ 1865 году владѣлецъ Хмелевскій раскопалъ 4 кургана. Въ нихъ онъ нашелъ (по слухамъ): въ первомъ сосудъ изъ бронзовой бляхи византійской работы. Во второмъ: деревянный срубъ, въ которомъ лежалъ скелеть; при немъ было оружіе желѣзное: большой мечъ, кольчуга, наконечникъ стрѣлы, также золотое кольцо и остатки шелковой и парчевой тканей; въ срубѣ лежалъ скелеть лошади съ серебряными украшеніями сбруи и съ бронзовымъ кружкомъ на черепѣ. Въ третьемъ курганѣ былъ скелеть и при немъ: серебряные витые браслеты, золотая монета, костяныя украшенія и два глиняные сосуда.</p> | } | Кіевлянинъ 1866 г. № 15; Указатель выставки 24; Труды III сѣзда II, апрѣл. 28. Zbiór wiadom. d. a. k. XIII. |
| <p>Узинъ. У села есть 2 кургана.</p> | } | Донесеніе Блощинской волости. |
| <p>Блощинцы. Въ селѣ, на берегу р. Узина есть круглое городище, 62 сажни въ окружности. Въ 2 верстахъ отъ села другое городище.</p> | } | Тоже. Похилевичъ 527. Фундуклей 29. |
| <p>У села находится курганъ, называемый <i>Могила козака Чайки</i>, его раскопалъ въ 1868 г. Хмелевскій; онъ нашелъ гробъ изъ дубовыхъ бревенъ, сколоченный желѣзными гвоздями, въ немъ лежалъ скелеть съ остатками шелковой ткани; рядомъ съ гробомъ находился скелеть лошади и рукоять сабли.</p> | | |
| <p>Молодеце. Въ 1872 году въ пескѣ, на берегу рѣки найденъ человѣческій черепъ и римская серебряная монета императора Коммода.</p> | } | Замѣтки Антоновича. |
| <p>Чепеліевка. Въ селѣ есть круглое городище, 63 сажни въ окружности.</p> | } | Донесеніе Блощинской волости. |
| <p>Около городища есть курганъ, раскопанный въ 1871 году Хмелевскимъ; въ немъ найденъ скелеть, желѣзные: шлемъ и копье и золотой перстень.</p> | | |

8. Въ бассейнѣ рѣки Гороховатки (притокъ Роси).

- | | | |
|---|---|--------------------------------------|
| <p>Спендовка. У села есть 3 кургана.</p> | } | Донесеніе Винцентовской волости. |
| <p>Винцентовка. На поляхъ расположено 16 кургановъ, изъ нихъ 2 называются <i>Близнюки</i>; — также городище — майданъ, называемое <i>Раскопана могила</i>.</p> | } | Тоже. Экономич. карта гр. Браицкихъ. |

Телешовка. У села есть 6 кургановъ, въ одномъ изъ нихъ найдены 3 діоритовые полированные топоры-молоты.

Донесеніе Винцентовск. вол. Труды III съезда, II прил. 14. Каталогъ Раевской № 8. Гр. Уваровъ II, 88.

Шарки. На поляхъ есть 6 кургановъ, изъ которыхъ 3 называются *Три братья*. Въ 1867 году одинъ курганъ былъ раскопанъ, найдены скелеты лошади и всадника въ желѣзномъ вооруженіи.

Донесеніе Ольшанецкой волости.

Ольшаница. Въ 4 верстахъ на низменномъ берегу Гороховатки есть четырехугольное городище, длиною 121, шириною 92 сажня. Въ 2 верстахъ къ сѣверо-востоку отъ села на высокомъ берегу Гороховатки расположены 2 круглыя городища: одно въ 368 сажень, другое въ 295 сажень въ окружности. По словамъ преданія это слѣды бывшаго здѣсь нѣкогда города *Райгорода*. — У этихъ городищъ въ 1877 году найдены: 30 фрагментовъ стеклянныхъ браслетовъ, 5 пряслицъ изъ краснаго шифера и крестикъ изъ сѣраго мрамора. Въ 1886 г. у городищъ найдены: желѣзное копье, сабля, складная икона и около 20 холцедоновыхъ буссъ.

Тоже. Фундуклей 28. Записки Антоновича.

Разновременно найдены: серебряная монетная гривна кievскаго типа и ордынская монета XIV ст.

9. Въ бассейнѣ рѣки Роси.

Дулицкое. Въ 1866 году Хмелевскимъ найдены 3 бронзовыя копыя.

Записки Айвалова.

Шамраевка. У села есть городище.

Фундуклей 29.

Шамраевская Стадница. По дорогѣ въ село Шамраевку расположено 15 плоскихъ кургановъ; каждый обставленъ кругомъ камнями. — Въ 1891 году Витковскій раскопалъ изъ нихъ 7, нашелъ скелеты безъ вещей.

Записки Антоновича.

Матюши. На поляхъ расположено 8 кургановъ, изъ нихъ 4 носятъ названія: *Голосова Могила*, *Камяна Могила*, *Тыличиха* и *Протасъ*.

Экономич. карта гр. Браилицкихъ.

Хвастовка. Кругомъ села разбросано 53 кургана.

Похилевичъ 515.

Фесюры. У села есть одинъ курганъ.

Донесеніе Езерянской волости.

Яблонька. У села есть 3 кургана, одинъ называется *Букацкая могила*.

Тоже.

Въ 1886 году въ окрестности найдена кремневая пила.

Коллекція г. Новицкаго.

Городище. На западъ отъ села расположено 50 небольшихъ кургановъ, обставленныхъ камнями. Въ селѣ есть овальное городище, діам. 77—100 шаг.

Записки Антоновича.

Пилипча. На берегу Роси расположенъ могильникъ, состоящій изъ 19 кургановъ, обставленныхъ камнями. Въ 1865 году одинъ изъ нихъ раскопанъ гр. Браницкимъ, въ немъ найдены скелеты лошади и всадника въ желѣзномъ вооруженіи съ золотымъ кольцомъ на пальцѣ. Въ 1876 г. мальчики случайно выкопали на другомъ потиновое зеркало.

Тоже.

Музей Кіевского университета.

Въ 1891 году Антоновичъ раскопалъ 8 кургановъ; въ нихъ были покойники, обложенные съ боковъ деревянными досками, лежали на спинѣ, головою къ западу, при нихъ серебряныя кольца и серги.

Дневникъ раскопокъ Антоновича.

Къ западу отъ села группа другая—7 кургановъ. Въ 1891 г. Антоновичъ раскопалъ одинъ, нашелъ крашеный окрою скелеть.

Въ 1874 году найдена серебряная монета Антонина Благочестиваго.

Ольшаниа. У села есть 1 курганъ.

Донесеніе Черкасской волости.

Трушки. У села есть 12 кургановъ; изъ нихъ 3 носятъ названія: *Атаманчукова могила*, *Гарасимова могила* и *Краснороденкова могила*.

Экономическая карта гр. Браницкихъ.

Белая Церковь. Въ мѣстечкѣ, на возвышенномъ берегу Роси есть большое четырехугольное городище съ четырьмя бастіонами по угламъ. Внутри его построена католическая церковь. Это бывшая польская крѣпость XVII—XVIII ст. По направленію отъ мѣстечка къ селу Фурсамъ есть круглое городище 90 сажень въ окружности. Въ 3 верстахъ отъ мѣстечка вверхъ по Роси, на возвышенномъ берегу рѣки расположено круглое городище 32 сажня въ діаметрѣ и 80 сажень въ окружности; оно обнесено тремя параллелями концентрическихъ валовъ. На этомъ городищѣ находятъ: пряслицы, черепки горшковъ, предметы желѣзные и бронзовые. Въ 1877 году найдена бронзовая позолоченая панагія съ изображеніемъ на одной сторонѣ св. Георгія, на другой—шестиконечнаго креста. По предположенію древній поросскій Юріевъ.

Замѣтки Антоновича. Фундуклей 27.

Музей Кіевского университета.

Въ окрестности мѣстечка разбросано 38 кургановъ; одинъ изъ нихъ называется *Франтиха*.

Донесеніе Бѣлоцерковской волости.

Вблизи мѣстечка въ 1887 году найдены 2 отбойника; отдѣланные кремневые шары, съ плоскостями на одной сторонѣ.

Коллекція г. Новицкаго.

Въ 1890 г. найдены молотъ безъ просверлины, приготовленный изъ оленьяго рога.

Замѣтки Антоновича.

Въ урочищѣ *Томилова* найдены 3 серебряныя монеты: 2 римскія консульскія и одна города Диррахиума въ Иллиріи.

Въ 1890 г. найдены 68 польскихъ и рижскихъ монетъ XVII ст., стеклянная бусса и серебряная пуговица.

Станиславна. Въ 1887 году Оссовскій раскопалъ у хутора 1 курганъ—нашелъ въ немъ скелетъ долихоцефала слегка окрашенный красною краскою—при немъ вещей не было. Въ 1889 г. Витковскій раскопалъ другой курганъ, нашелъ на различной глубинѣ 7 скелетовъ, окраженныхъ красною краскою; при нихъ стояли 2 глиняные сосуда.

Шкаровка. У села есть 3 кургана, изъ нихъ одинъ называется *Бабичева Могила*.

Коменники. По направленію къ селу Малой Поверхкой есть 6 кургановъ.

Бирюки. Въ 1887 г. найдены 2 римскія серебряныя монеты: Нервы и Фаустины старшей.

Сухольсы. Въ селѣ есть городище.

Ключи. На поляхъ есть 2 кургана

Островъ. Въ селѣ есть 4 кургана; на одномъ стоитъ древній каменный крестъ.

Насташка. На поляхъ есть 2 кургана.

Въ самомъ селѣ находятся остатки разрушеннаго постройками городища.

Въ 1870 г. найдено 28 серебряныхъ бляхъ отъ пояса и серебряная ложка.

Въ 1891 г. на поляхъ найдена римская монета имп. Адриана.

Потіевна. У села есть 2 кургана; одинъ называется *Цопова Могила*.

Чупира. У села есть 2 кургана.

Троцке. На поляхъ расположено 31 курганъ.

Ромитна. Въ мѣстечкѣ на берегу Роси лежитъ четырехугольное городище, 132 сажня въ окружности.

Житнигоры. У села есть 2 небольшія городища, у одного расположено 3 кургана, у другого одинъ.

Савинцы. У села есть курганъ, назыв. *Острая могила*.

Синява. Въ селѣ у Воскресенской церкви есть городище. Въ двухъ верстахъ, въ лѣсу расположено другое городище, называемое *Монастырище*.

Въ 1884 г. найдены монеты: бронзовая Птолемея и 3 серебряныя римскія: Траяна, Марка Аврелія и Фаустины младшей.

Замѣтки Айналова.

Ybior wiadomosci d. a. k. XIII. Замѣтки г. Витковскаго.

Донесеніе Черкасской волости.

Сообщеніе Кіевского губернатора.

Коллекція г. Новицкаго.

Фундуклей 29.

Донесеніе Черкасской волости.

Донесеніе Островской волости.

Тоже.

Похлевиць 520.

Кіевлянинъ 1870 г. № 108.

Музей Кіевской дух. академіи.

Донесеніе Езерянской волости.

Тоже.

Похлевиць 519.

Донесеніе Рокитнянской волости. Фундуклей 27.

Экономич. карта гр. Браунцкихъ.

Тоже.

Похлевиць 522.

Коллекція г. Новицкаго.

Прусы. У впаденія рѣки Ольшаницы въ Рось продолговатое городище; площадь его занимаетъ 4 десятины и 125 квадратн. саж. } Фундуклей 26, 29.

У села есть 6 кургановъ; одинъ изъ нихъ называется *Шанцы*.

Саварна. Въ селѣ есть городище неправильной формы. }

Около церкви есть 2 кургана, наз. *Великая могила* и *Саулъ* и *Гай-воронъ*, послѣдняя раскопана была въ 1858 году управляющимъ гр. Браницкаго, найдены 2 человѣческіе черепа. На поляхъ есть 8 кургановъ. } Похилевичъ 522—523, Фундуклей 27. Донесеніе Ольшанецкой вол.

На поляхъ находятъ желѣзное оружіе и восточныя монеты.

4.

Сквирскій уѣздъ.

1. Въ бассейнѣ рѣки Тетерева.

Зарубинцы. Въ 1869 году крестьянинъ нашель кладъ, состоявшій изъ талеровъ. } Киевлянинъ 1870 г. № 100.

Волица Зарубинецкая. На поляхъ есть 2 кургана. } Донесеніе Яроповицкой волости.

Степокъ. На поляхъ есть 2 кургана и 2 городища—майдана. } Тоже. Записки Антоновича.

Западня. У деревни есть 16 кургановъ. } Донесеніе Соболевской волости.

Быковъ. У деревни есть 15 кургановъ. } Тоже.

Озеры. У деревни въ 3 группахъ расположено 43 кургана; въ нѣкоторыхъ крестьяне, устраивая погребя, находили человѣческія кости. } Тоже.

2. Въ бассейнѣ рѣки Ирпена.

Яроповичи. Въ селѣ есть круглое городище, называемое *Батерея*; оно занимаетъ площадь въ 1500 крадр. саж. } Донесеніе Яроповицкой волости.

На поляхъ находится 4 кургана.

Пустельники. Къ сѣверу отъ села есть 5 кург. } Донесеніе Ходорковской волости.

Ходорковъ. Въ 9 верстахъ къ сѣверу отъ мѣстечка, въ лѣсу находится большое городище, наз. *Грубскъ*; оно занимаетъ площадь въ 64 десятины, обнесенную четырехугольнымъ высокимъ валомъ. По серединѣ площади городища протекаетъ болотистая рѣчка Тусква, на берегу ея есть меньшее,

круглое городище, составляющее какъ-бы внутреннюю цитадель города, пространствомъ въ 1100 кв. сажень. Южнѣе городища есть прямолинейный валъ, 520 сажень длиною съ тремя вѣздами. Въ одной верстѣ отъ Грубска у источниковъ рѣки Здвижи есть другое городище, осьмиугольное, пространствомъ въ 8 десятинъ; оно называется *Раскопане Озеро*; площадь внутри валовъ представляетъ болото съ озеромъ по срединѣ. На площади Грубска найдены были слѣдующіе предметы: черепки горшковъ, обломки стеклянныхъ браслетовъ, пряслицы изъ краснаго шифера, бронзовый энкольпѣонъ, бронзовый наконечникъ стрѣлы, церковная печать, вырѣзанная на красномъ шиферѣ, стекляныя «гала» (шары), буссы, остатки желѣзнаго оружія, кости человѣческія и домашнихъ животныхъ, чешскія монеты (Вячеслава III).

Въ окрестности Грубска въ лѣсу разбросано около 950 кургановъ; важнѣйшія группы расположены на урочищахъ: *Ветерская гора, Средняя брама, Чертежъ и Бьковщина*. Изъ нихъ въ 1887 г. Антоновичъ раскопалъ 61. Въ курганахъ найдены скелеты, лежавшіе головами къ западу, окруженные желѣзными гвоздями; при нихъ были желѣзные орудія (огнива, ножи), одинъ мечъ, стрѣла, 4 копья; у нѣкоторыхъ скелетовъ въ ногахъ стояли маленькія ведерца съ желѣзными обручами и дужками. Затѣмъ у скелетовъ были украшенія: буссы бронзовыя, сердоликовыя и глинистыя, серебряныя поясныя пряжки, серебряныя и бронзовые перстни, кольца и серги — всѣ эти предметы приготовлены безъ спаекъ.

Въ Ходорковѣ въ 1844 г. найдены въ горшкѣ монетный кладъ, состоявшій изъ 125 монетъ русскихихъ и брандбургскихихъ 1687—1757 годовъ.

На урочищѣ *Волковыя*, въ лѣсу крестьяне нашли деревянный ящикъ, перетянутый серебряною цѣпочкою и въ немъ нѣсколько серебряныхъ польскихихъ монетъ.

Липки. Въ 2 верстахъ къ югу отъ села есть 4 кургана; изъ нихъ одинъ, большой, называется *Холодна Могила*.

Кривое. У села есть городище и на полѣ одинъ курганъ.

Замѣтки Антоновича. Донесеніе Ходорковской волости. Фундулей 47, 49—50. Похилевичъ 224. Lippoman 20—21. Записки Одесскаго Общества I, 600. Кіевское Слово 1888 г. № 344. Коллекція Антоновича.

Дневникъ раскопокъ Антоновича.

Страшкевичъ 17.

Донесеніе Ходорковской волости.

Донесеніе Ходорковской волости.

Похилевичъ 231. Донесеніе Коринской волости.

Лисовка. У села есть 1 курганъ.	}	Донесеніе Соболевской волости.
Соболевка. На полѣ есть 1 курганъ.		Тоже.
Королевка. У села есть 3 кургана.	}	Тоже.
Корнинъ. Въ мѣстечкѣ есть городище и на поляхъ 2 кургана.		Похилевичъ 229. Донесеніе Корнинской волости.
Лычи. У села есть 1 курганъ.	}	Тоже.
Бѣлки. На поляхъ есть 1 курганъ и городище—майданъ, называемое <i>Роскопана могила</i> .		Тоже. Похилевичъ 229.
Суцанка. На поляхъ находятъ полированные каменные топорки.	}	Труды III съѣзда, II, прил. 15.
На урочищѣ <i>Беретки</i> есть 1 курганъ.		Донесеніе Лучинской волости.
Турбовна. На поляхъ есть 3 кургана; они были кѣмъ-то раскопаны около 1860 года; найдены чело-вѣческія кости и желѣзное копье.	}	Тоже.
Федоровна. На берегу рѣки Ирменя есть 2 кургана.		Тоже.
Въ 1892 г. найдены: полированный діоритовый молотъ, топоръ съ просверлиною и полированный кремневый топорикъ.	}	Коллекція г. Хвойки.
Голяки. На поляхъ расположено 8 кургановъ.		Донесеніе Дидовщинской волости.
Дидовщина. На поляхъ есть 8 кургановъ.	}	Тоже.

3. Въ бассейнѣ рѣки Унавы (притокъ Ирменя).

Романовна. Надъ рѣкою Унавою расположено круглое городище, обнесенное двумя концентрическими валами; окружность внѣшняго 437 сажень и внутренняго 215 сажень.	}	Фундуклей 49, 50. Похилевичъ 196.
У села есть группа кургановъ, числомъ 18, изъ нихъ въ 1878 году Антоновичъ раскопалъ 6. Въ одномъ былъ найденъ молотъ съ просверлиною, сдѣланный изъ мамутоваго клыка. Въ остальныхъ пяти были чело-вѣческія кости, лежавшія въ безпорядкѣ, при нихъ найдены: бронзовые: 2 гладкіе браслета, наконечникъ копья; глиняный сосудъ, сургага топора, лежавшая въ зубахъ у одного черепа.—Въ 1887 году крестьяне раскопали еще одинъ курганъ, нашли въ немъ скелетъ, окруженный шестью глиняными сосудами различной формы и величины и обломки бронзы.		Дневники раскопокъ Антоновича Замѣтки Антоновича.
На поляхъ находятъ каменные полированные молоты; 3 изъ нихъ хранились въ коллекціи г. Рыльского.	}	Труды III съѣзда II прил. 15. Гр. Уваровъ II, 90.

- Въ 1854 году найдены бронзовыя привѣски и пряжки. } Каталогъ Раевской.
- Въ 1848 году найдена желѣзная шпора; въ 1850 г. серебряныя: браслетъ и 3 серги. } De la Flieze (рукоп. церк. арх. обш.).
- Найдены были разновременныя: 3 золотыя бляхи съ тисненымъ изображеніемъ грифоновъ, львовъ и человѣческой фигуры, каменныя и смолистыя буссы, маленькіе глиняныя сосуды и лампы терракотовыя. } Протоколъ антропологической выставки — Толстой и Кондиновъ II, 181.
- Въ 1876 году на предмѣстіи, называемомъ *Портчѣ* найдены черепки сосудовъ, конусы и фигуры, изображавшіе людей и животныхъ весьма грубой работы. } Чтенія общества Нестора I, 255.
- Малая Чернявва. Въ 1885 году Балѣхинъ раскопалъ 2 кургана: въ одномъ нашель скелеть въ сидячемъ положеніи, окруженный 12 другими скелетами безъ головъ; въ другомъ большой погребальный горшокъ въ высѣченной камерѣ. } Zbiór wiadomości d. a. k. VIII, I, 33.
- Великая Чернявва. На горѣ раскинуто много черепковъ отъ сосудовъ и пряслицъ; среди нихъ въ 1882 году найдены 2 полированные каменные топоры-молоты. } Тоже 35 36.
- Въ 1881 году найденъ широкогорлый глиняный сосудъ, сдѣланный безъ гончарнаго круга. Найденъ діоритовый полированный молотъ-топоръ съ начатою просверлиною. } Музей Кіевского университета.
- Ерчимъ Жидовецкіе. Въ 1882 году г. Волондзь раскопалъ курганъ, нашель въ немъ скелеть, лежавшій головою къ сѣверу и при немъ: бронзовыя: зеркало, пряжку и кольцо, 2 серги изъ электрона, буссы, четырехгранный точильный брусокъ и сосудъ изъ красной глины. } Zbiór wiadomości d. a. k. VIII, I, 33—34.
- Жидовцы. На поляхъ есть 3 кургана. Изъ нихъ въ 1860 году помѣщикъ Грушецкій раскопалъ одинъ, нашель въ немъ кисту, сложенную изъ 4 каменныхъ плитъ. } Донесеніе Жидовецкой волости.
- Другой курганъ раскопалъ въ 1882 году г. Волондзь, въ немъ были: глиняная мисочка и желѣзный наконечникъ копья. } Zbiór wiadomości d. a. k. VIII, I, 34—35.
- Попельня. Въ 3 верстахъ отъ села къ востоку есть круглое городище, называемое *Замчисько*, площадь его равняется 491 квадратнымъ сажнямъ. } Донесеніе Попельнянской волости.
- На поляхъ есть 2 кургана.
- Котляря. Въ 3 верстахъ отъ села есть 2 большіе и 12 малыхъ кургановъ. } Донесеніе Ходорковской волости.

Городище Цытысово. Въ селѣ есть овальное городище, занимающее площадь въ 3250 квадратныхъ сажень. Въ немъ найденъ былъ колоколъ въ 5 пудъ вѣсомъ, переданный въ мѣстную церковь.

Донесеніе Бровковской волости.

4. Въ бассейнахъ рѣкъ Намонни и Раставицы (притоки Роси).

Ставище. Въ 1887 г. найденъ кладъ: 935 монетъ польскихъ, шведскихъ и прусскихъ XVII ст.

Замѣтки Айшалова.

Парфисы. По направленію къ м. Паволочи есть 4 кургана.

Замѣтки Антоновича.

Саварцы. Въ 1840 г. найдена урна съ серебряными костями.

Похлевиць 199.

Въ 1846 году найдена острогонная амфора.

De la Flize — рукоп. ц.—а. общ.

Вчорайше. Въ мѣстечкѣ возлѣ церкви есть большое городище. Въ 1,000 квадратныхъ сажень.

Фундуклей 50. Похлевиць 218.

У выѣзда изъ мѣстечка около кладбища группа изъ 40 кургановъ и на урочищѣ *Кумишовщина* 150 кургановъ. Въ 1887 году Антоновичъ раскопалъ 16 кургановъ. Въ нихъ лежали скелеты, головами къ западу, при нихъ были: бронзовые: буссы, кольца, перстни и пряжки, желѣзные гвозди и острія, серебряная пряжка, стеклянная бусса и у одного скелета острокопечная кожаная обувь. Въ 1888 Говоровскій раскопалъ еще 4 кургана на Кулишовщинѣ—нашелъ такія-же погребенія.

Дневники раскопокъ Антоновича.

Замѣтки Болгуновскаго.

На поляхъ находятъ пряслицы изъ краснаго шифера.

Коллекція Антоновича.

Крыловка. На поляхъ есть 2 кургана.

Похлевиць 203.

Быстрикъ Руминскій. На поляхъ есть 3 кургана.

Похлевиць 210.

Руминъ. Все мѣстечко окружено валами.

Похлевиць 209.

Пустоха. На окраинѣ села находится высокій курганъ (4—5 саж.).

Замѣтки Антоновича.

Верховня. На полѣ есть 1 курганъ.

Донесеніе Верховенской волости.

Ягнатино. Въ селѣ на двухъ возвышенныхъ берегахъ Раставицы расположены другъ противъ друга 2 городища; сѣверное, овальное 144 сажня въ окружности; южное круглое—62 сажня въ окружности. По соображеніямъ это городъ *Неятинъ*, упоминаемый въ лѣтописи въ числѣ городовъ Берендичей.

Замѣтки Антоновича.

На сѣверозападной окраинѣ села расположенъ огромный могильникъ, состоящій болѣе чѣмъ изъ

1,000 кургановъ, многіе изъ нихъ обложены камнями. Въ 1887 году Антоновичъ раскопалъ 16 кургановъ; въ нихъ лежали скелеты головами къ западу; при нихъ были желѣзные гвозди, серебряныя кольца, бронзовые перстни и золотая серга.

Дневники раскопокъ
Антоновича.

Карабчѣвъ. У села, на полуостровѣ, окруженномъ рѣкою Раставицею, расположено четырехъ-угольное городище съ округленными углами; 212 сажень въ окружности.

Замѣтки Антоновича.

Вербовна. Въ селѣ есть городище, называемое *Замчище*.

Похиловичъ 217.

Паволочь. Сохранилась часть вала (длиною въ 1 версту) окружавшаго мѣстечко.

Въ мѣстечкѣ у католической церкви на горѣ, надъ рѣкою Раставицею есть городище, обнимающее площадь въ 600 квадратныхъ сажень. Въ 1½ верстѣ за рѣкою расположено городище, представляющее правильный кругъ.

Замѣтки Антоновича,
Фундуклей 48, 50, По-
хиловичъ 213.

Въ 2 верстахъ къ сѣверу отъ мѣстечка есть курганъ, называемый *Иванова могила*.

Донесеніе Паволоцкой
волости, Фундуклей 47

Въ 1886 году найденъ монетный кладъ, состоявшій изъ 173 польскихъ серебряныхъ и биліонныхъ монетъ XVII столѣтія.

Музей Кіевскаго уни-
верситета.

Въ томъ-же году найденъ другой кладъ: голландскіе талеры и польскіе шеляги XVII ст.; одинъ шеляхъ Михаила, господаря Валахія.

Замѣтки Антоновича.

Въ 1887 году найденъ монетный кладъ, состоявшій изъ 200 крупныхъ серебряныхъ монетъ XVIII столѣтія: польскихъ, прусскихъ и русскихъ (рубли Екатерины II и Павла I).

Бѣлашевскій 99.

Въ 1888 въ мѣстечкѣ найдены двѣ бронзовыя монеты Іоанна Цимисхія и восточной латинской имперіи.

Замѣтки Антоновича.

Строновъ. У села есть 3 кургана.

Донесеніе Ерчицкой
волости.
Тоже.

Малые Ерчики. У села есть 4 кургана.

Буки. Въ части села, называемой *Бажосинъ*, на высококомъ берегу рѣки Раставицы есть городище, обнесенное 4 концентрическими параллелями валовъ, окружностью въ 220 сажень; за городищемъ пролегаетъ валъ въ 3 версты длиною, соединяющій 2 изгиба Раставицы.

Замѣтки Антоновича.
Фундуклей 46—48. По-
хиловичъ 199.

У городища внизу надъ рѣкою стоитъ каменная баба, выкованная изъ гранита въ видѣ человеческой фигуры съ полумѣсяцемъ на головѣ; она новодѣльная, сдѣлана въ 1834 году по заказу помѣщика Абрамовича.

Замѣтки Антоновича.

- Въ окрестности села на поляхъ и въ лѣсахъ разбросано множество кургановъ, числомъ до 950, многіе изъ нихъ обложены камнями. Въ 1887 году Антоновичъ раскопалъ 33. Скелеты лежали на подпочвѣ, головами къ западу, окруженные деревянными брусьями; при нихъ найдены: серебряные и бронзовые: кольца, перстни, серги и запонки— всѣ приготовлены безъ спаекъ; буссы изъ бронзы, сердолика и стекла, обтянутаго золотомъ, остатки шелковой ткани и ремней отъ поясовъ.
- На поляхъ находятъ пряслицы изъ краснаго шифера.
- Найдень бронзовый энкольпюнь.
- Таборовъ. Въ селѣ есть овальное городище 73 сажня въ длину и 36 въ ширину. На полѣ 1 курганъ.
- Дневники раскопокъ Антоновича.
- Коллекція Антоновича.
- Донесеніе Пустоваровской волости.

5. Въ бассейнѣ рѣки Орѣховатки (притокъ Роси).

- Ревуха. У деревни есть 1 курганъ.
- Бухны. На поляхъ расположены 3 кургана.
- Топоры. На поляхъ есть 8 кургановъ.
- Рогачи. Въ селѣ есть овальное городище, называемое *Замокъ*; въ немъ въ 1871 году найдень погребъ, въ которомъ оказались: бочка напитка и форма для литія пуль. Вблизи городища въ 1810 году найдень былъ большой желѣзный крестъ, нынѣ водруженный на куполѣ колокольни.
- Чехова. На поляхъ есть 1 курганъ.
- Ситѣина. На поляхъ расположено 4 кургана.
- Морозовна. На поляхъ есть 8 кургановъ.
- Въ 1871 году на огородѣ священника найдень колоколь въ 5 пудъ вѣсомъ, съ надписью, въ которой обозначень 1338 годъ (?) и съ двумя желѣзными языками, также нѣсколько кусковъ воску.
- Бурновцы. На поляхъ есть 5 кургановъ; изъ нихъ 2 раскопаны кѣмъ-то еще около 1850 года, третій-же въ 1872 помѣщикомъ Гейбовичемъ; въ курганахъ найдены скелеты, обложенные деревомъ.
- Новохвостовъ. На полѣ есть 1 курганъ.
- Молчановна Новохвостовская. На полѣ есть 1 курганъ.
- Донесеніе Старостинцевой волости.
- Тоже.
- Донесеніе Морозовской волости.
- Тоже. Похлевищъ 246.
- Тоже.
- Донесеніе Новохвостовской волости. Похлевищъ 206.
- Донесеніе Морозовской волости.
- Тоже.
- Донесеніе Новохвостовской волости.
- Тоже.

- Бабинь.** На полях расположено 3 кургана; четвертый был раскопанъ въ 1831 году, въ немъ оказался скелетъ въ сидячемъ положеніи въ каменномъ склепѣ. } Тоже. Похлевицъ 208.
- Быстрикъ Бабинскій.** На полях расположено 3 кургана; одинъ изъ нихъ называется *Барабашева Могила*. } Тоже. Похлевицъ 209.
- Рыбчинцы.** На полѣ есть 1 курганъ. } Донесеніе Самгородецкой волости.

6. Въ бассейнѣ рѣки Березянки (притокъ Роси).

- Березянка.** На поляхъ есть 6 кургановъ. } Донесеніе Морозовской волости.
- Самгородокъ.** Въ 3 верстахъ отъ села, по направленію къ селу Воробіевѣ есть круглое городище, 64 сажня въ окружности. } Донесеніе Самгородецкой волости. Похлевицъ 282.
- На поляхъ расположено 20 кургановъ; изъ нихъ, въ 1874 году Поповскій раскопалъ 7. Въ первомъ было множество глиняныхъ сосудовъ, сжженные кости и зола, костяной гребень, скрѣпленный бронзовымъ штифтомъ и бронзовая фибула. Во второмъ: 6 слоевъ угля, расположенныхъ поочередно съ 6 слоями березоваго дерева. Въ третьемъ: скелетъ въ деревянномъ гробѣ, бронзовый наконечникъ стрѣлы, и ниже скелетъ лошади, 2 желѣзные стремена, удила и подкова, два человѣческіе скелета, скелетъ собаки, глиняный сосудъ и желѣзный ножъ. Въ четвертомъ: *скелеты всадника и лошади и пистолетъ*. Въ пятомъ—пять скелетовъ. Въ шестомъ: человѣчскій скелетъ, каменный молотъ, кремневая стрѣлы и сосудъ съ сжженными костями. Въ седьмомъ: уголь и черепки. } Zbiór wiadomości d. a. k. VI, I 13—15, Труды IV съѣзда СХІХ. Чтенія Общ. Нестора I, 256.
- Въ 1856 году найдены 2 бронзовые перстня съ площадками для печатей. } De la Flize рукоп. ц. а. общ.
- Шаплевна.** У села есть 1 курганъ. } Донесеніе Самородецкой волости.
- Токаревна.** На поляхъ есть 3 кургана. } Тоже.
- Антоновъ.** На урочищѣ *Староселіе* есть городище пространствомъ въ 15 десятинъ. По преданію это древній городъ *Розволожіе*. } Фундулей 48. Похлевицъ 284.
- Въ 2 верстахъ отъ села, по направленію къ селу Городищамъ есть городище—майданъ. } Донесеніе Антоновской волости.
- На поляхъ расположено 4 кургана. Въ 1887 г. найденъ горшокъ съ монетами, числомъ 1010: польскими, шведскими и брандебургскими 1617—1633 г. } Записки Айвалова.
- Бялевна.** У села есть 1 курганъ. } Донесеніе Антоновской волости.
- Гайворонъ.** На полѣ есть 1 курганъ. } Тоже.

Петрашовна. Въ селѣ на берегу рѣки Березянки }
 есть круглое городище, 152 сажня въ окружности. } Тоже. Фундуклей 48.
 Берозна. Въ 1888 году на откосѣ горы найдены: }
 бронзовый греческій треножникъ съ фигурками }
 Атиса на верхнихъ концахъ и нѣсколько сосудовъ }
 изъ черной глины съ прямолинейными орнамен- }
 тами. Находку приобрѣлъ проф. Праховъ. } Замѣтки Антоновича.

7. Въ бассейнѣ рѣки Сивирки (притокъ Роси).

Кривошаницы. На поляхъ находится 23 кургана. }
 Сивира. Въ 1850 году найденъ монетный кладъ, }
 состоявшій изъ 127 польскихъ монетъ 1623 года. } Фундуклей 50. Похле-
 въчъ 216. Гроза 52.
 Въ 1885 году на площади въ городѣ найденъ }
 кувшинъ, въ которомъ было болѣе 2,000 серебря- }
 ныхъ грошей польскихъ и прусскихъ XVII столѣтія. } Бѣлашевскій 95.
 Пустовария. Въ лѣсу есть 1 курганъ. }
 Сивирка. У впаденія Сивирки въ Рось есть четы- }
 рехугольное городище длиною въ 500 сажень и ши- }
 риною въ 200; на поляхъ расположено 104 кургана. }
 Въ 1840 г. раскопаны были 2 кургана; въ нихъ }
 найдены сосуды съ сжатыми костями. } Донесеніе Пустоварев-
 ской волости.
 Донесеніе Березянской }
 волости. Фундуклей 47. }
 Похлевиць 192. Липпо- }
 ман 13.

8. Въ бассейнѣ рѣки Роси.

Городище. У села есть 5 кургановъ. }
 Михайловка. На берегу Роси расположено четы- }
 рехугольное городище, 400 сажень въ окружности. }
 Въ 1867 году найденъ монетный кладъ, состояв- }
 шій изъ 665 монетъ: польскихъ, тешинскихъ, гер- }
 манскихъ, прусскихъ, шведскихъ, рижскихъ и шот- }
 ландскихъ 1614—1661 годовъ. }
 Логвинъ. На поляхъ есть 5 кургановъ. }
 Тадѣвка. У деревни есть 7 кургановъ. Въ 1889 г. }
 одинъ изъ нихъ раскопанъ г. Червинскимъ. Найденъ }
 скелетъ головою къ западу на подсыпкѣ изъ бѣ- }
 лаго и желтаго песку, кругомъ его слѣды березо- }
 вой коры; у скелета 2 глиняные сосуда грубой ра- }
 боты и отбивной кремневый ножикъ. }
 Въ 1891 онъ-же раскопалъ другой курганъ, въ }
 которомъ нашель три скелета, лежавшіе на боку }
 головами въ разныя стороны. }
 Володарна. На поляхъ есть 8 кургановъ; одинъ }
 изъ нихъ называется *Ормика*. }
 Въ 1880 году найдено 3½ пуда мѣдной русской }
 монеты XVIII ст. }
 Донесеніе Березянской }
 волости. }
 Фундуклей 48. Пахле- }
 виць 241. }
 Бѣлашевскій 96—98. }
 Донесеніе Володарской }
 волости. }
 Замѣтки Антоновича.

Рогозна. У села есть 5 кургановъ; одинъ изъ нихъ лежитъ на урочищѣ <i>Войнина долина</i> .	} Тоже. Похилевичъ 239.
Завадовна. На полѣ есть 1 курганъ; въ другомъ, распаханномъ, найдены человѣческія кости и желѣзное копье.	
Городище Коссовское. На поляхъ есть 17 кургановъ. Въ 1842 г. одинъ изъ нихъ раскопанъ былъ землемѣромъ; найдены: кости и обломки стекла (?).	} Донесеніе Рудосельской волости.
Руде село. На поляхъ расположено 7 кургановъ.	
Рубченин. У села есть 2 кургана.	} Тоже.
Мармолѣвка. На берегу Роси есть городище 50 сажень въ окружности.	
Вблизи городища есть нѣсколько пещеръ 7 до 8 сажень длиною.	} Фундуклей 48—49; Похилевичъ 241; Kraszewski 100.
Борщоговка. Въ мѣстечкѣ есть городище, окруженное валомъ и рѣвами: Росью и Орѣховаткою.	
Косовна. У села есть 5 кургановъ.	} Донесеніе Рудосельской волости.

5.

Бердичевскій уѣздъ.

1. Въ бассейнѣ рѣки Гуйвы (притокъ Тетерева).

Лебединцы. По дорогѣ въ село Ярешки есть 2 кургана.	} Донесеніе Чернорудской волости.
Халамигородокъ. У села есть 3 кургана.	
Гадомчики. По дорогѣ въ м. Червону есть 2 кургана.	} Донесеніе Пузырецкой волости.
Нашперовна. У села 1 курганъ.	
Бѣлополь. Въ мѣстечкѣ есть городище, внутри котораго помѣщается костель.	} Записки Антоновича.
Закутинцы. Въ 1878 году крестьянинъ выпахалъ въ полѣ горшокъ, заключавшій 46 крупныхъ серебряныхъ монетъ и 108 мелкихъ, голландскихъ и польскихъ. Въ 1880 г. найдено 145 монетъ польскихъ, прусскихъ и шведскихъ.	
Сынгаевна. У дороги изъ Бердичева въ Бѣлополь есть 2 кургана.	} Донесеніе Пузырецкой волости.
Садки. У села есть 2 кургана.	
Непадовна. На поляхъ есть 2 кургана.	} Gроза 51.
Татарское Селище. У почтовой дороги изъ Бѣлополя въ Сквиру есть 2 кургана.	
	} Тоже.
	} Донесеніе Бѣлопольской волости.

Козятинь. У села есть 1 курганъ.	}	Groza 50.
Радзивиловка. У села есть 6 кургановъ; изъ нихъ 4 по дорогѣ въ село Чернявку.		
Гадомцы. Въ 1879 году найдено 19 польскихъ и прусскихъ монеть.	}	Замѣтки Айналова.

2. Въ бассейнѣ рѣки Гнилопята (притокъ Тетерева).

Сираглевка. Въ 1853 году найденъ кладъ, состоявшій изъ 217 германскихъ монеть.	}	Замѣтки Антоновича.
Гришиновцы. Въ дѣсу есть 1 курганъ.		
Бердичевъ. Подъ городомъ находится 208 обширныхъ погребовъ; изъ нихъ 130 имѣютъ видъ корридоровъ со стрѣльчатыми сводами, съ боковыми развѣтвленіями; нѣкоторые устроены въ два этажа; самый длинный представляетъ ходъ въ 79 аршинъ. Устройство погребовъ относить къ XVII и XVIII столѣтіямъ.	}	Kohn und Mehlis I, 49—55. Кіевлянинъ 1875 г., № 12—18.
Въ 1884 году въ окрестности найденъ монетный кладъ, состоявшій изъ 197 литовскихъ денаровъ и 172 широкихъ пражскихъ грошей Вячеслава III.		
Низгурцы. По дорогѣ въ Бѣлополь есть 1 курганъ.	}	Донесеніе Семеновской волости.
Быстрикъ. Въ селѣ есть четырехугольное городище, называемое <i>Замковице</i> , 560 сажень въ окружности, съ передовыми укрѣпленіями; въ валахъ есть слѣды каменныхъ фундаментовъ.		
Полчинцы. У села есть 1 курганъ.	}	Groza 47.
Фридровъ. У села есть 3 кургана; одинъ изъ нихъ въ 5 сажень высотой.		
Юровка. У села есть 5 кургановъ.	}	Тоже.
Семеновка. У села есть 2 кургана.		
Иванковцы. У села есть 2 кургана.	}	Донесеніе Семеновской волости.
Хаминь. У села есть 2 кургана.		
Жемелевъ. У села есть круглое городище, называемое <i>Пицнево городище</i> ; окружность его 124 сажня, внутри находится курганъ въ 4 сажня высотой. Въ селѣ есть другое круглое городище, называемое <i>Аврамово</i> 43 сажня въ окружности.	}	Донесеніе Махновской волости. Фундулей 42. Похилевичъ 287. Groza 46, 53.
У села есть 2 кургана.		
Въ 1889 г. найдено 423 монеты польскіе и германскіе XVII ст.	}	Замѣтки Айналова.

Глуховцы. У села есть 3 кургана.	}	Groza 51.
Найдена рукоять и часть клинка обоюдоостраго варяжскаго меча — весь предмет инкрустированъ узоромъ изъ серебра.	}	Музей Краковской академіи.
Пляхова. У села есть 2 кургана.	}	Groza 46.
Махновна. На предмѣстіи <i>Старая Махновка</i> есть городище, въ которомъ часто обнаруживаются древніе погребя.	}	Замѣтки Антоновича.
На поляхъ есть 4 кургана.	}	Донесеніе Махновской волости. Groza 47—51.
Въ 1782 г. найдено было 800 серебряныхъ римскихъ монетъ.	}	Фундуклей 7.
Въ 1887 году найдена бронзовая Ольвійская монета.	}	Коллекція Антоновича.
Бродеце. У села есть 1 курганъ.	}	Донесеніе Махновской волости. Groza 48.
Волчинецъ. У села есть 3 кургана; одинъ изъ нихъ 5 сажень высоту.	}	Тоже.
Молотковцы. У села есть 1 курганъ.	}	Groza 48.
Марновцы. У села есть 1 курганъ.	}	Тоже.
Вуйна. У села есть 2 кургана; одинъ изъ нихъ въ 8 сажень высоту.	}	Groza 46, 47.
Жидовцы. У села есть 1 курганъ.	}	Донесеніе Семеновской волости.
Пиновець. У села есть 1 курганъ.	}	Groza 49.

3. Въ бассейнѣ рѣки Десны (притокъ Южнаго Буга).

Голендры. Около почтовой дороги есть городище—майданъ 5 сажень высоту.	}	Groza 49.
Самгородокъ. Въ 1865 году найденъ кладъ, состоявшій изъ 163 серебряныхъ монетъ: польскихъ, прусскихъ, брандебургскихъ и австрійскихъ.	}	Извѣстія Имп. Археол. Общ. VI, 82. Страшкевичъ 1—2.
Губинъ. Въ селѣ есть городище, расположенное на обоихъ берегахъ рѣки Десны, 442 сажень въ окружности.	}	Фундуклей 43.
Германовка. 1880 г. найдено 114 польскихъ монетъ 1622—1627 годовъ.	}	Замѣтки Айвазова
Збаражъ. Въ селѣ есть городище 368 сажень въ окружности.	}	Фундуклей 43. Похлевиць 272.
На берегу Десны найдена Босфорская монета Митридата VI.	}	Віляшевскій 69.
Новая Гребля. У села есть 1 курганъ.	}	Groza 49.

Песаровока. 1889 г. найдено 18 русских монетъ XVIII ст.	}	Замѣтки Айналова.
Чернятынъ. У села есть 1 курганъ.		Groza 49.
Лосіевка. На урочищѣ <i>Селище</i> находится много черепковъ отъ глиняныхъ сосудовъ весьма грубаго издѣлія.	}	Замѣтки Антоновича.
Прилука. Надъ Десною есть квадратное городище; каждая сторона длиною въ 168 сажень, отъ него тянется къ рѣкѣ валъ въ 474 сажени длиною.		Донесеніе Прилуцкой волости. Фундулей 43. Сообщение Бердичевскаго исправника. Groza 49.
У дороги въ мѣстечко Калиновку есть курганъ, называемый <i>Велика могила</i> .	}	Донесеніе Прилуцкой волости. Groza 49.
Турбовъ. На поляхъ есть 1 курганъ.		Тоже.
Вахновка. У мѣстечка есть 4 кургана.		Тоже.
Конюшевка. У деревни есть 1 курганъ.		Тоже.
Сопинъ. На поляхъ найденъ желѣзный наконечникъ стрѣлы.	}	Коллекція Антоновича.
Мончинъ. У села есть 1 курганъ.		Донесеніе Мончинской волости.

4. Въ бассейнѣ рѣки Раставицы (притокъ Роси).

Чернорудка. У села есть 2 кургана.	}	Донесеніе Чернорудской волости. Groza 52.
Великая Чернявка. У села есть 3 кургана; одинъ, лежащій по направленію къ селу Юэвину, называется <i>Гужова Могила</i> .		Донесеніе Чернявской волости. Groza 50.
Сестриньовка. На поляхъ вокругъ села раскинуто 12 кургановъ.	}	Донесеніе Бѣлиловской волости.
Сокулецъ. У села есть 4 кургана, два изъ нихъ большіе: одинъ высотой въ 8 сажень, другой въ 6.		Groza 50.
Кордышевка. У деревни есть 1 курганъ.	}	Тоже.
Королевка. У дороги изъ Махновки въ Бѣлиловку находится 1 курганъ.		Донесеніе Дубово-Мехеринской волости.
Журбинцы. У села есть 1 курганъ.	}	Тоже.
Блашівка. У дороги изъ Бердичева въ Погребыще есть курганъ, называемый <i>Рябая могила</i> .		Тоже.
Маріановка. У дороги изъ Бѣлиловки въ Володарку есть 2 кургана.	}	Тоже.
Бѣлиловка. Въ мѣстечкѣ есть городище полу-круглой формы въ 1520 сажень въ окружности; оно ограничено рѣками Раставицею и Ситнею и валомъ; площадь занята усадьбами мѣстечка. Въ городищѣ сохранилась кирпичная квадратная постройка, называемая <i>Турецкая мечеть</i> , стѣны ея имѣютъ 6 сажень въ длину и 4 въ высоту. На другой сторонѣ рѣки Раставицы есть другое квадратное городище		

570 сажень въ окружности. По направленію къ селу Журбинцамъ, въ 2 верстахъ отъ мѣстечка есть 2 круглыя городища, называемыя „Замчиська“ окружностью одно въ 60, другое въ 67 сажень. По соображеніямъ это лѣтописный городъ *Раставецъ*.
 У мѣстечка есть 3 кургана.
 Случайно раскопанъ въ 1891 г. курганъ; въ немъ лежалъ скелетъ съ черепомъ, окрашеннымъ красною краскою; у головы найденъ полированный каменный молотъ съ просверлиною и двумя абухами.
 Голубовна. По направленію къ селу Дергановкѣ есть 2 кургана.

Донесеніе Бѣлгородской волости. Фундулей 43. Похлевиць 255—256.

Замѣтки Волсуновскаго.

Похлевиць 283.

5. Въ бассейнѣ рѣки Роси.

Ширмовна. Въ селѣ есть круглое городище 200 сажень въ окружности; отъ него черезъ село тянется валъ въ 660 сажень длиною.
 Станиловна. У села есть 2 кургана.
 Васильковцы. У села есть 5 кургановъ.
 Педосы. У села есть 2 кургана. Въ 1857 г. ихъ раскопалъ Саковичъ, нашелъ скелеты человѣка и лошади.
 Погребыще. Въ мѣстечкѣ, между двумя прудами расположено городище длиною въ 400 сажень; валы его плохо сохранились.
 На опушкѣ лѣса есть курганъ, называемый *Сотницка могила*.
 Гопчица. У села есть курганъ, называемый *Базарна могила*.
 Роскопана. У села есть городище—майданъ, называемое *Роскопана могила*.
 Дзюнковъ. Въ сѣверной части мѣстечка, на берегу Роси есть городище 38 сажень длиною и 24 сажня шириною; въ немъ есть 2 погребя.
 На берегу рѣки Роси есть 1 курганъ.

Фундулей 43. Похлевиць 268.

Гроза 49.

Тоже.

Донесеніе Сичинской волости.

Фундулей 43. Похлевиць 260.

Донесеніе Погребиской волости.

Тоже.

Похлевиць 262.

Донесеніе Дзюнковской волости.

6.

Липовецкій уѣздъ.

1. Въ бассейнѣ рѣки Роси.

Должикъ. Въ 1858 г. Волошинскій раскопалъ 7 кургановъ; онъ нашелъ въ нихъ: 5 маленькихъ глиняныхъ сосудовъ, сдѣланныхъ безъ гончарнаго колеса, 2 бронзовыя височныя кольца, бронзовый гладкій, согнутый спиралью браслетъ, бронзовые: напильникъ и ножикъ.

Музей Кіевского университета. Указатель выставокъ 34—35.

Андрушевка. У села есть 3 кургана.	
Въ 1877 г. на урочищѣ Млыни найденъ полированный топоръ изъ свѣтлосѣраго кремня.	} Гр. Уваровъ II, 149.
На урочищѣ Кучагоры есть слѣды бывшаго поселенія: обнаруживаются погребя и разбросано много черешковъ отъ сосудовъ.	
Моманика. На урочищѣ Каменица есть слѣды бывшаго поселенія.	} Похмелевичъ 304.
Великая Ростовна. На поляхъ есть 2 кургана.	
Чаговъ. У села есть трехугольное городище 500 сажень въ окружности.	} Похмелевичъ 307.
Меренинъ. Въ селѣ есть городище, подъ которымъ находятся подземелія; входъ шириною въ 2 сажня, высоту въ 1 сажень; затѣмъ 5 корридоровъ, каждый длиною въ 37 сажень; стѣны и своды сложены изъ кирпича, во многихъ мѣстахъ обвалились; по преданію это постройка половины XVIII столѣтія.	
На полѣ прежде стояла каменная баба; въ послѣдствіи перенесена была въ садъ помѣщика.	} Донесеніе Ростовской волости.
Оратовъ. Въ мѣстечкѣ есть городище, окруженное валомъ и рвомъ.	
Къ западу отъ мѣстечка есть два кургана.	} Донесеніе Россомской волости.
Животовна. На поляхъ есть 6 кургановъ.	
Зарудіе. Къ юго-востоку отъ села есть 1 кург.	} Сообщеніе Липовецкаго исправника.
Сологубовна. На поляхъ есть 7 кургановъ; одинъ изъ нихъ испорченъ кладомскателями.	
	} Фундуклей 77. Похмелевичъ 325.
	} Похмелевичъ 734.
	} Сообщеніе Липовецкаго исправника.
	} Донесеніе Оратовской волости.
	} Тоже.
	} Донесеніе Ростовской волости.

2. Въ бассейнѣ рѣки Соба (притокъ Южнаго Буга).

Зозовъ. Въ мѣстечкѣ есть четырехугольное городище 107 саж. въ окружности; на немъ устроено кладбище; при копаніи могилъ находятъ ядра и различное оружіе.	} Донесеніе Зозовской волости. Похмелевичъ 302.
У мѣстечка есть 3 кургана.	
Славна. На поляхъ есть 1 курганъ; онъ былъ раскопанъ около 1820 года помѣщикомъ Богдановскимъ; о результатахъ раскопки нѣтъ свѣдѣній.	} Донесеніе Липовецкой волости.
Винцентовна (хуторъ близъ Уляновки). На поляхъ есть 2 кургана.	
Въ лѣсу, называемомъ Кичмань въ 1888 году найдена створка бронзоваго энкольціона.	} Тоже.
Фелисовна. На поляхъ есть 3 кургана.	
	} Коллекція Бѣлашевскаго.
	} Донесеніе Липовецкой волости.

<p>Липовець. На берегу Соба въ предмѣстїи <i>Замчисько</i> есть городище, также слѣды вала, окружавшаго городъ.</p>	<p>Замѣтки Антоновича. Фундулей 45, 46. Похилевичъ 300. Сообщение Липовецкаго исправника.</p>
<p>На поляхъ, у Романова хутора есть 2 кургана. Въ 1888 г. въ городѣ найденъ монетный кладъ, состоявшій изъ польскихъ серебряныхъ монетъ, голландскихъ и германскихъ талеровъ, числомъ 15, всѣ XVII ст.</p>	
<p>Въ 1890 году найденъ кладъ: 2936 шеляговъ: шведскихъ, рижскихъ, ливонскихъ, польскихъ, прусскихъ, тешинскихъ и шотландскихъ XVII ст.</p>	<p>Музей Кіевскаго университета.</p>
<p>Троца. У села есть четырехугольное городище, 240 сажень въ окружности.</p>	<p>Донесеніе Трощинской волости.</p>
<p>Неменна. У села есть 2 кургана.</p>	<p>Донесеніе Жадановской волости.</p>
<p>Илинцы (иначе <i>Линцы</i>). Въ мѣстечкѣ есть слѣды разрушеннаго городища.</p>	<p>Похилевичъ 312. Zbiór wiadomości d. a. k. III, 86. Замѣтки Антоновича.</p>
<p>У мѣстечка есть 7 кургановъ.</p>	
<p>1291. На полѣ найдены три серебряныя шейныя гривны.</p>	<p>Музей Кіевск. Универ.</p>
<p>Жорнице. Въ мѣстечкѣ есть одинъ курганъ.</p>	<p>Донесеніе Жорницкой волости.</p>
<p>Янубовка. Въ одной верстѣ отъ села есть круглое городище, 50 сажень въ окружности.</p>	<p>Тоже. Похилевичъ 310.</p>
<p>На поляхъ находятся 4 кургана.</p>	
<p>Улановна. У дороги изъ м. Илинець въ м. Жорнице находится круглое городище, 120 сажень въ окружности.</p>	<p>Донесеніе Трощинской волости.</p>
<p>Борисовна. По направленію къ селу Лысой горѣ расположены два городища: одно въ верстѣ разстоянія, четырехугольное, 133 сажня въ окружности; другое въ 3 вер., овальное, 271 саж. въ окружности.</p>	<p>Донесеніе Илинцкой волости. Похилевичъ 314.</p>
<p>Хрѣновна. Въ селѣ есть четырехугольное городище 153 сажня въ окружности.</p>	<p>Донесеніе Кальницкой волости.</p>
<p>Въ 1854 г. найденъ кладъ, состоявшій изъ 204 монетъ польскихъ и шведскихъ XVII столѣтія.</p>	<p>Бѣлашевскій 90.</p>
<p>Паріевна. На поляхъ, около почтовой дороги есть 3 группы, въ нихъ 27 кургановъ.</p>	<p>Замѣтки Антоновича.</p>
<p>Жадановна. У села есть 2 кургана.</p>	<p>Донесеніе Жадановской волости.</p>
<p>Кошланы. У села есть 2 кургана.</p>	<p>Тоже.</p>
<p>Бабинь. Вокругъ церкви расположено четырехугольное городище, площадь котораго обнимаетъ 6000 кв. сажень.</p>	<p>Похилевичъ 324. Сообщение Липовецкаго исправника.</p>
<p>Въ 1885 г. найденъ кладъ, состоявшій изъ талеровъ и мелкихъ серебряныхъ польскихъ монетъ.</p>	

1890 г. найдена большая бронзовая поясная пряжка съ крестообразными украшеніями.

Замѣтки Антоновича.

Сорока. У деревни есть огромное городище-майданъ, наз. *Сорока*, наиболѣе выдающаяся его часть достигаетъ 10 саж. высоты. Около 1795 г. 5 человекъ французскихъ эмигрантовъ, жившихъ у гр. Потоцкаго въ Дашевѣ, раскопали часть насыпи и землю употребили на устройство плотины въ Кальникѣ. При раскопкѣ, по преданію, встрѣчали человѣческія и лошадиныя кости и желѣзное оружіе. Около майдана расположены 4 кургана, которые носятъ названія: *Непромаха*, *Пракседа*, *Маланка Асаулова могила*.

Замѣтки Антоновича. Сообщение Липовецкаго исправника. Фундуклей 44, 61—62, 78. Похилевичъ 320. Zbiór wiadomości d. a. k. III—III, 76, 103.

Кальникъ. Средняя часть села, наз. *Мистисько* расположена внутри 2-хъ соприкасающихся многоугольниковъ, окруженныхъ валами. Въ сѣверо-восточномъ углу этого укрѣпленія находится многоугольное городище, составлявшее цитадель. Внутри валовъ часто открываются подземные ходы. За селомъ на возвышенности, омываемой рѣкою Собомъ и его притоками: рѣкою Кальничкою и безыменнымъ ручьемъ, расположены 2 большіе городища-майданы, называемые: *Пятница* и *Перепелница*, около нихъ расположено 20 кургановъ. Возвышенность отдѣлена отъ полей валомъ въ двѣ версты длиною, который проходитъ отъ Кальнички до безыменнаго ручья.

Замѣтки Антоновича. Фундуклей 44, 45. Похилевичъ 320. Сообщение Липовецкаго исправника. Киевская Старина 1887 г. II, 761. Бѣлишевскій 89.

Въ 1828 г. при постройкѣ пивовареннаго завода найденъ былъ сундукъ, заключавшій серебряныя вещи.

На поляхъ находятъ римскія монеты: Марка Аврелія, Элія и Коммода.

Въ 1885 году найденъ горшокъ, наполненный серебряными польскими монетами Сигизмунда III.

Въ 1891 г. Антоновичъ раскопалъ 3 кургана: въ нихъ были большія деревянныя постройки въ видѣ шатра, основанныя на рядахъ толстыхъ дубовыхъ свай. Подъ ними скелеты, при нихъ желѣзные кинжалы, бронзовыя трехгранныя стрѣлы, большія амфоры, обломки терриотовыхъ сосудовъ, удила.

Купчицы. На поляхъ есть 5 кургановъ. Одинъ изъ нихъ, лежащій въ 4 верстахъ отъ села, наз. *Острая могила*, высота его 5 сажень.

Донесеніе Дашевской волости. Сообщение Липовецкаго исправника.

Дашевъ. Въ мѣстечкѣ есть городище; въ 2-хъ верстахъ отъ него, по направленію къ селу Кальнику расположены 2 круглыя городища: одно имѣетъ 147 сажень, другое 105 саж. въ окружности.

Похилевичъ 318. Донесеніе Дашевской вол.

- На поляхъ расположены 3 кургана.
- Въ 1873 г. на полѣ найдена была бронзовая діадема, часть которой отворяется, — вращаясь на петляхъ, скрѣпленныхъ стержнемъ. } Музей церковно-археологическаго общества.
- Въ 1785 году найдено нѣсколько Воссорскихъ монетъ Митридата V. } Фундуклей 7.
- Въ 1880 г. найдено нѣсколько римскихъ монетъ имп. Траяна. } Бѣлишевскій 89.
- Копіевка. Въ лѣсу, на берегу Соба расположено городище, наз. *Бартошевъ* — въ немъ встрѣчается кирпичъ. } Сообщеніе Липовецкаго исправника. Похмелевичъ 323. Фундуклей 45.
- Тодоровна. Вблизи села есть слѣды обширнаго поселенія; встрѣчается кирпичъ; въ 1830 году найдень былъ колоколъ, хранящійся въ церкви; по преданію былъ нѣкогда городъ и монастырь. } Фундуклей, 45, Похмелевичъ 323. Записки Антоновича.
- Китай-городъ. 1887 г. найдень кладъ, состоявшій изъ голландскихъ талеровъ. } Записки Айколова
- Пархомовна. Въ 1 верстѣ къ юго-западу отъ села есть четырехугольное городище, 167 саж. въ окружности. } Донесеніе Кальницкой волости. Фундуклей 44.
- Въ 1885 г. крестьяне нашли около 60 фунт. польскихъ монетъ Сигизмунда III. } Записки Антоновича.
- Кабатня (иначе Василевна). Въ лѣсу расположено городище. } Фундуклей 45. Похмелевичъ 315.
- Шабальня. Все село окружено валомъ, внутри его есть городище круглое, занимающее площадь въ 10 десятинъ, наз. *Монастырекъ*. } Сообщеніе Липовецкаго исправника. Фундуклей 45. Похмелевичъ 319.
- Въ 1887 г. найдень полированный кремневый топоръ. } Коллекція Антоновича.
- Бондуры. Есть 2 городища: одно въ селѣ, другое на полѣ, } Похмелевичъ 316.
- Юрковцы. Въ разстояніи 1 версты, по направленію къ селу Ситковцамъ есть овальное городище 235 саж. въ окружности. } Донесеніе Ситковецкой волости.
- Въ 1867 году вблизи него найдена серебряная римская монета Элія цезаря. } Записки Антоновича.
- Въ 1864 г. выпаванъ былъ на полѣ горшокъ, стянутый тремя серебряными проволоками; въ немъ лежали: серебряное оплечіе, состоявшее изъ 18-ти орнаментированныхъ бляхъ полулунной формы и 6 большихъ сканныхъ серебряныхъ буссъ; шейная серебряная гривна, 8 обломковъ серебряной тесьмы, 15 обломковъ серебряныхъ серегъ и 4 граненые сердолика. } Музей Кіевскаго университета.

Джуринцы. Въ 2 верстахъ по направленію къ селу Ситковцамъ есть круглое городище 205 саж. въ окружности.	}	Донесеніе Ситковецкой волости.
Въ селѣ и на поляхъ есть слѣды стараго поселенія: находятъ кирпичи, изразцы, монеты и обломки желѣза.		
Ситковцы. На поляхъ есть 2 кургана.	}	Донесеніе Ситковецкой волости. Музей Кіевскаго унив.
Въ 1890 году найденъ кладъ, состоявшій изъ 2940 польскихъ и рижскихъ монетъ XVIII ст.		

3. Въ бассейнѣ рѣки Горнаго Тынича (притокъ Синюхи).

Подвысоке. На поляхъ есть 1 курганъ.	}	Донесеніе Дашевской волости. Замѣтки Антоновича.
1885 г. найденъ кладъ, состоявшій изъ 200 серебряныхъ копѣекъ Петра I.		
Балабановка. Надъ прудомъ расположено городище.	}	Фундуклей 46. Похлевиць 322.
Сабаровка. У дороги въ Юшковцы есть 1 кург.		
Новосели. У дороги въ Лукашевку есть 5 кург.	}	Донесеніе Княже-Кривницкой волости. Тоже.
Юшковцы. У дороги въ село Осичку есть треугольное городище, длиною въ 540 саж.		
У дороги въ мѣстечко Животовъ расположено 3 кургана.	}	Донесеніе Лукашевской волости. Фундуклей 45.
Хмелевка. На поляхъ расположены городище-майданъ и 4 кургана.		
Лукашевка. Въ мѣстечкѣ есть городище 50 саж. длиною и 30 шириною; по преданію въ 1768 году на валахъ былъ еще палисадъ.	}	Тоже. Похлевиць 329.
На поляхъ есть 2 городища-майданы и 4 кургана.		
Яцковица. На поляхъ есть 3 городища-майданы и 15 кургановъ.	}	Донесеніе Лукашевской волости. Донесеніе Княже-Кривницкой вол. Фундуклей 45. Похлевиць 331.
Княма Кривница. На берегу Тыкича есть овальное городище, наз. <i>Кошовка</i> , 1600 саж. въ окружности.		
На поляхъ есть 2 городища-майданы и разбросано 21 кург.	}	Музей Кіевскаго университета.
Цыбулевъ. 1890 г. найденъ кладъ, состоявшій изъ 4 польскихъ и 25 венгерскихъ серебряныхъ монетъ XVI ст.		
Зубриха. На поляхъ есть 3 кургана.	}	Донесеніе Конельской волости.
Копіевата. На поляхъ есть 5 кургановъ.		
Медовата. У деревни есть 4 кургана.	}	Тоже.
Теолинъ. На поляхъ есть 4 кургана.		
Поповка Конельска. У села есть 1 курганъ.	}	Тоже.

Цыbermanова, на поляхъ есть 10 кургановъ; на поляхъ же приселка, наз. <i>Цыbermanова Гребля</i> — 12 кургановъ.	} Тоже.
Панскій мостъ. Въ 1861 г. около пруда найденъ кладъ, состоявшій изъ 100 талеровъ и 2 зол. мон.	
Леськова. 1891 г. найденъ кладъ, состоявшій изъ 18 серебрян. польскихъ монеть XVII столѣтїа.	

7.

Таращанекій уѣздъ.

1. Въ бассейнѣ рѣки Роси.

Збаражевна. У села есть 5 кургановъ.	} Донесеніе Камнеровской волости.
Кошевъ. У села есть 2 кургана; одинъ изъ нихъ лежащій на берегу Роси, противъ мѣстечка Борщаговки, называется <i>Кочубеева могила</i> ; на немъ, по преданію казнены были въ 1708 году Кочубей и Искра.	
Рачки. У села есть 1 курганъ.	} Донесеніе Кривецкой волости.
Стримава. Въ 1870 г. найдено до 200 серебрян. монеть XVII ст. польскихъ, шведскихъ и прусскихъ.	
Торчица. Въ селѣ есть остатки городища; 2 вала, каждый въ 100 сажень длиною.	} Похмелевичъ 445.
Васмиха. У села есть 3 кургана.	
Ляхичиха. У села 2 кургана; одинъ изъ нихъ, называемый <i>Царева могила</i> былъ раскопанъ въ 1845 году; въ немъ найдены: зола и недогорѣвшїа бревна костра.	} Тоже. Фундулей 53.
Матвѣиха. Въ 1850 году г. Свидерскій раскопалъ курганъ; нашель въ немъ 6 сосудовъ изъ черной глины, имѣвшихъ форму ступокоъ и 2 бронзовыя подковы съ желѣзными гвоздями.	
Войнаровка. Въ 1886 году найденъ кремennyй топоръ съ отполированнымъ остриемъ и пряслица изъ песчаника.	} Тоже.
Янишевка. У села есть 2 кургана; одинъ называется <i>Лысая могила</i> .	
Любча. У села есть 20 кургановъ.	} Фундулей 51.

<p>Острая могила. Въ селѣ есть большой курганъ, называемый <i>Острая могила</i> и на поляхъ 2 кургана.</p>	<p>Донесеніе Кривецкой волости Фундулей 52.</p>
<p>Черниль. Къ востоку отъ села находится городище.</p>	<p>Похлевиць 426.</p>
<p>Въ селѣ есть огромный курганъ, называемый <i>Лысая могила</i>; онъ имѣетъ 200 сажень въ окружности и 20 сажень высоты.</p>	<p>Фундулей 52.</p>
<p>Румки. У села есть 9 кургановъ; одинъ изъ нихъ называется <i>Черная могила</i> и два <i>Близнецы</i>.</p>	<p>Донесеніе Юшковороской волости. Похлевиць 436.</p>
<p>Севериновка. У села есть 3 кургана.</p>	<p>Донесеніе Юшковороской волости.</p>
<p>Кошевата. На берегу рѣки Штаны есть городище.</p>	<p>Фундулей 56.</p>
<p>Къ сѣверу отъ села есть 1 курганъ; 2 другіе, называемые: <i>Безмяный и Подолячка</i> были раскопаны въ 1858 году Волошинскимъ; онъ нашель въ нихъ: бронзовые: 38 украшеній, большинство которыхъ представляетъ звѣриныя и птичья головки; 38 наконечниковъ стрѣлъ и кусокъ бляхи; желѣзные: панцырь, сдѣланный изъ желѣзныхъ пластинокъ, уложенныхъ въ видѣ чешуи, 3 наконечники копій и удила.</p>	<p>Донесеніе Кошеватской волости. Музей кіевскаго университета. Указатель выставки 32—33. Каталог Раевской №№ 25—36.</p>
<p>Въ 1874 году найденъ кладъ состоявшій изъ серебряныхъ: 5 пуговиць, 3 перстней и запонки и изъ буссъ, сдѣланныхъ изъ стекла, горнаго хрусталя и сердолика.</p>	<p>Коллекція Антоновича.</p>
<p>Найдена монета города Виминаціумъ съ именемъ Траяна Деція.</p>	<p>Кіевская Старина 1884 г. I, 359.</p>
<p>Въ 1874 году найденъ кладъ, состоявшій изъ 100 монеть польскихъ, шведскихъ и германскихъ XVII столѣтія.</p>	<p>Замѣтки Антоновича.</p>
<p>Кошеватскій Степокъ. У села есть 2 кургана, называемые <i>Шпилевы могили</i>; каждый въ окружности по 200 сажень и въ вышину по 25 (?).</p>	<p>Фундулей 52, 56.</p>
<p>Лука. Найденъ желѣзный кинжалъ съ серебряною ручкою, ножнами и цѣпочкою.</p>	<p>Katalog muzeum Lubomirskich. 84. Замѣтки гр. Уварова.</p>
<p>Въ 1854 году найденъ кладъ, состоявшій изъ 244 пражскихъ грошей Вацлава III.</p>	<p>Страшневичъ 3.</p>
<p>Лукиѣновка. Въ селѣ расположены 2 городища, по преданію это были укрѣпленные монастыри.</p>	<p>Фундулей 53.</p>
<p>Лѣсовичи. Надъ рѣкою Котлуемъ есть подковообразное городище въ 1 версту въ окружности.</p>	<p>Донесеніе Лѣсовичской волости.</p>
<p>Въ 1869 г. найдено 2 голландскіе талера и 20 польскихъ и прусскихъ мелкихъ монеть.</p>	<p>Замѣтки Айналова.</p>

- Въ 1873 году найденъ кладъ, состоявшій изъ 200 шеляговъ польскихъ и шведскихъ XVII столѣтїя. } Замѣтки Антоновича.
- Въ 1888 году найденъ въ горшкѣ кладъ, состоявшій изъ 2,100 мелкихъ монетъ: польскихъ, прусскихъ, шведскихъ, тешинскихъ, шотландскихъ (1) и молдавскихъ (1) XVII ст. } Киевлянинъ 1888 г. № 109. Балашевскій. 107—109.
- Кирданы. У села есть большой курганъ, называемый *Лыса могила*. } Фундуклей 52.
- Николаевна. На поляхъ есть 30 кургановъ; сверхъ того въ 1858 году Волошинскій раскопалъ 4 кургана, нашелъ въ нихъ: точильный гранитный камень, 2 бруска, 5 глиняныхъ сосудовъ, 3 миски, 2 маленькіе терракотовые расписанные сосуда, большую амфору съ греческимъ клеймомъ ΣΗΝ, подставку изъ песчаника, кусокъ сѣры, костяное цилиндрическое украшеніе, бронзовое зеркало, желѣзные: кинжалъ и 4 наконечники копій. } Донесеніе Лѣвоничской волости. Музей Киевскаго университета.

2. Въ бассейнѣ рѣки Роськи (притокъ Роси).

- Снала. На берегу рѣки Роськи есть плохо сохранившееся городище. } Фундуклей 56.
- Около городища расположено 6 кургановъ. } Похлевиць 456.
- Животовъ. На островѣ рѣки Роськи есть плохо сохранившееся городище; другое лежитъ на берегу рѣки на сѣверо-восточной закраинѣ мѣстечка; оно четырехъ-угольное, носитъ названіе *Бурты*, площадь его занимаетъ 1,100 квадратныхъ сажень. } Донесеніе Животовской волости. Сообщеніе Таращанскаго исправника. Фундуклей 55. Похлевиць 458.
- Около мѣстечка есть 10 кургановъ. } Донесеніе Животовской волости.
- Бугаевна. У села есть 1 курганъ. } Донесеніе Животовской волости.
- Тележинцы. Въ 1 верстѣ отъ села на берегу Роськи расположено городище. } Фундуклей 53, 56. Донесеніе Тетіевской волости.
- Въ 1844 году найдена была глиняная урна. } Донесеніе Животовской волости.
- У села есть 3 кургана. } Похлевиць 467.
- Звеняча. У села есть 7 кургановъ. } Похлевиць 467.
- Бурковцы. У села есть 5 кургановъ; одинъ изъ нихъ былъ раскопанъ въ 1838 году помѣщикомъ Туркуломъ; въ немъ найдено каменное орудіе. } Донесеніе Камнеровской волости.
- Тетіевъ. Въ части мѣстечка называемой *Слобода* осталась часть вала отъ разрушеннаго городища. } Донесеніе Тетіевской волости.
- Въ томъ-же предмѣстїи есть 2 кургана; одинъ изъ нихъ называется *Красная могила*, на немъ

есть каменная плита и крестъ. На поляхъ также 2 кургана одинъ въ лѣсу, у дороги въ село Высокое называется *Зелена корчма*.

Въ 1830 году около Красной могилы найдено много мѣдныхъ копѣекъ Алексѣя Михайловича.

Похмельничъ 447.

На поляхъ найдены: 2 каменные полированные топора, бронзовый кинжалъ, желѣзные: копье и 3 гранная стрѣла и большая бронзовая монета Антонина Пія.

Музей Краковской академіи.

Дубровка. У села есть 2 кургана.

Донесеніе Станцiной волости.

Кашперовка. У села есть 4 кургана: 3 расположены въ урочищѣ *За Чубайкой* и 1 на урочищѣ *Загребеліе*. Послѣдній раскопанъ въ 1861 году помѣщикомъ Мадейскимъ, въ немъ найденъ скелетъ, обложенный 3 толстыми досками.

Донесеніе Кашперовской волости.

Въ 1887 году найдены: золотая бляшка и 3 золотыя монеты съ ушками—варварскія подражанія квинаріямъ римскимъ времени Антониновъ.

Музей Кіевского университета.

Смибичи Лѣовые. Сохранилось городище. На поляхъ есть 7 кургановъ; сверхъ того 2 были раскопаны въ 1850 и 1852 годахъ помѣщикомъ Мадейскимъ: въ одномъ найденъ каменный полированный молотъ—топоръ и кремневый полированный топоръ; въ другомъ: скелеты—всадника съ бронзовою гривною на шеѣ и лошади; подъ ними лежали скелеты человѣческіе въ нѣсколько ярусовъ и при нихъ маленькіе глиняные сосуды.

Въ 1887 году на поляхъ найденъ полированный молотъ—топоръ изъ діорита.

Въ 1885 году на полѣ найденъ въ глиняномъ сосудѣ кладъ, состоявшій изъ слѣдующихъ предметовъ: топоръ (*hache à douille*) изъ чистой мѣди, бронзовый цельтъ; до 1000 бронзовыхъ колецъ различной величины, сдѣланныхъ изъ бронзовыхъ не спаянныхъ пластинокъ, 4 конуса изъ бронзовой бляхи и бронзовая фибула.

Сообщеніе Таращанскаго исправника. Запѣтки Антоновича. Музей Кіевского университета.

Въ томъ-же году на поляхъ найдены въ различныхъ мѣстахъ: діоритовый молотъ—топоръ и бронзовый энкольпiонъ.

Въ 1840 году помѣщикъ Мадейскій нашелъ въ городищѣ: золотую цѣпь и икону Богородицы, сдѣланную мозанкою; 2 золотыхъ перстня и золотую медаль Стефана Баторія, онъ утерялъ эти предметы.

Въ 1850 году найденъ кладъ, заключающій болѣе 1000 монетъ польскихъ и западно европейскихъ второй половины XVI столѣтїя.

Въ 1854 году. На полѣ выпаванъ бронзовый браслетъ.

Въ 1885 году. Въ глинистомъ обрывѣ надъ Росью найдено нѣсколько скелетовъ, на одной была бронзовая гривна.

3. Въ бассейнѣ рѣки Молочной (притокъ Роси).

Кривчука. У села есть 5 кургановъ.	} Похмъ вѣтъ 453.
Тайница. У села есть 4 кургана.	} Донесеніе Пятигорской волости.
Въ 1846 году. На полѣ выпиханъ горшокъ, украшенный лѣпнымъ орнаментомъ, изображавшимъ лавровый вѣнокъ.	} Забѣтки Антоновича.
Александровна. У села есть 4 кургана.	} Донесеніе Пятигорской волости.
Жидовчикъ. У села есть 5 кургановъ.	} Тоже.
Менадыха. У села есть 6 кургановъ.	} Тоже.
Пятигоры. У мѣстечка разсыяно 39 кургановъ; изъ нихъ 2 были раскопаны въ 1855 году какимъ-то чиновникамъ; найдены 3 человѣческіе скелета.	} Тоже Фундулей.

4. Въ бассейнѣ рѣки Горнаго Тыкича (притокъ Синюхи).

Клюки. Въ селѣ есть разрушенное городище.	} Донесеніе Стадницкой волости.
У села находится 34 кургана.	} Фундулей 51, 55.
Шуляки. У села расположено около 100 кургановъ.	} Сообщение Таращанскаго исправника. Фундулей 51.
1891. Найдена Римская монета Марка Аврелія.	} Музей Церк. Арх. Общ.
Бузовка. На берегу Горнаго Тыкича есть городище; окруженное едва замѣтными валами.	} Фундулей 55.
Розумница. У села есть 3 кургана.	} Донесеніе Жашковской волости.
Городище. Жашковское. На берегу рѣки Торчи, противъ м. Жашкова есть городище.	} Похмъ вѣтъ 441, 465.
1891. Найдена бронзовая монета Антонина Пія	} Забѣтки Антоновича.
Жашковъ. У мѣстечка есть 2 кургана.	} Донесеніе Жашковской волости.
Въ 1877 году найдены въ горшкѣ 743 серебряныя монеты: польскія, голландскія и германскія.	} Забѣтки Айвазова.
Лемешиха. У села есть 3 кургана.	} Донесеніе Жашковской волости.
Литвиновна. На поляхъ есть 3 кургана.	} Тоже.

Тетеровна. У села есть 6 кургановъ.	}	Тоже.
Багва. У села есть 8 кургановъ.		Тоже.
Охматовъ. У села есть 19 кургановъ.		Тоже. Записки Антоновича. Похмелевичъ 364.
Сорокотяги. У села есть 8 кургановъ.		Тоже.
Нагорна. У села есть 20 кургановъ.		Фундулей 51.
Бастечна. Въ селѣ есть 4 кургана и на поляхъ 11.	}	Донесеніе Красилковской волости. Похмелевичъ 432.

5. Въ бассейнѣ рѣки Гнилаго Тыкича (притокъ Синюхи).

Плоская. У села находится 13 кургановъ.	}	Донесеніе Юшковорогской волости.
Яснотна. У села есть 33 кургана и одно городище-майданъ.		Тоже. Фундулей 51. Похмелевичъ 487.
Юшновъ Рогъ. У села есть 3 кургана.	}	Донесеніе Юшковорогской волости.
Копая погребъ, крестьянинъ нашелъ могилу; въ ней лежали скелеты челоуѣка и лошади и бронзовое зеркало.		Записки Волсуновскаго.
Ставище. На берегу Гнилаго Тыкича расположено городище; въ немъ помѣщаются: католическая церковь и Экономическій дворъ.	}	Фундулей 55. Похмелевичъ 458.
На поляхъ есть 6 кургановъ.		
На урочищѣ <i>Ковалиха</i> крестьяне нашли кладъ, состоявшій изъ 100 польскихъ серебряныхъ монетъ Сигизмунда III.	}	Записки Антоновича.
Антоновна. (Ставищанская). Въ селѣ есть разрушенное городище.		Фундулей 57.
Брилевна. (иначе <i>Буркатовка</i>). На берегу рѣки Тыкича есть большое городище.	}	
На другой сторонѣ рѣки, противъ городища, есть пещера, состоящая изъ передней камеры, извилистаго корридора и въ концѣ его двухъ камеръ: круглой и четырехъ-угольной.		Фундулей 55, 57. Kraszewski 99-100.
Журавлиха. У села расположены 4 городища-майданы.	}	Похмелевичъ 488.
Великая Волнянка. У села есть 2 кургана.		Донесеніе Жидовско-гребельской волости.
Малая Березянка. У села есть курганъ, называемый <i>Сторожева могила</i> ; въ 1849 году была кѣмъ-то раскопана—найдено желѣзное оружіе.	}	Тоже.
Ставишевна. Въ 2 верстахъ отъ села надъ <i>Козачимъ Яромъ</i> есть городище.		Фундулей 56.
Веселый Кутъ. У села есть 12 кургановъ.	}	Донесеніе Веселокутской волости.

Косяковна. У села есть 1 курганъ.	}	Тоже.
Антоновна. (Косяковская). У села есть 1 курганъ.		Тоже.
Федюковна. У села есть 3 кургана.	}	Тоже.
Поповна Боярская. У села есть 3 кургана; изъ нихъ 2 называются <i>Паметы могилы</i> .		Тоже. Фундуклей 53.
Жидовская Гребля. У села расположено 40 кургановъ.	}	Фундуклей 51. Похлевиць 431.
Въ самомъ селѣ есть 2 городища-майданы.		
Станиславчикъ. У села есть 8 кургановъ.	}	Похлевиць 429.
Красловна. У села есть 7 кургановъ.		Похлевиць 428.
Тыновна. у села есть 4 городища—майданы, называемые <i>Лядскія могилы</i> и 30 кургановъ.	}	Донесеніе Красловской волости. Похлевиць 432.
Бесѣдка. Въ самомъ селѣ расположено 4 кургана и на поляхъ 11.		Тоже.
Чаплинка. У села есть четырехъ-угольное городище.	}	Сообщеніе Таращанскаго исправника.

8.

Каневскій уѣздъ.

1. Между рѣками: Днѣпромъ и Расавою.

Трохтымировъ. Въ селѣ, около церкви есть городище. 1888 на поляхъ найденъ каменный полированный молотъ-тоноръ. 1890 найденъ деревянный рѣзной крестъ съ греческою надписью.	}	Похлевиць 591. Замѣтки Антоновича.
1892. Найденъ бронзовый орнаментированный наконечникъ булавы.		Коллекція Хвойки.
Монастырокъ. Надъ селомъ на горѣ расположено круглое городище, около одной версты въ окружности; вѣроятно казацкая крѣпость XVI—XVII столѣтій.	}	Замѣтки Антоновича.
У села есть пещеры вырытыя въ лѣсѣ.		Гр. Уваровъ I 279. Похлевиць 294.
1893. Найдены: 4 пряслицы изъ шиффера, каменный брусокъ съ просверлиною, желѣзная ромбовидная стрѣла, бронзовыя: фибула и пряжка.	}	Музей Киевск. Университета.
Зарубинцы. На берегу есть большое городище; по соображеніямъ лѣтописный <i>Зарубъ</i> . По направленію къ деревнѣ Монастырку расположены 2 подковообразныя городища.		Фундуклей 21. Сообщеніе Каневского исправника.

У села, на высокоомъ мысѣ, вдающемся въ Днѣпръ, есть стоянка каменнаго вѣка: разбросаны каменные отбивныя орудія и черепки отъ сосудовъ.

Замѣтки Антоновича.

Григоровка. Въ 1 верстѣ отъ села, по направленію къ селу Бучаку и въ 1 1/2 верстѣ отъ Днѣпра расположено круглое городище 70 сажень въ окружности. Въ 3 1/2 верстахъ отъ села и въ 1 в. отъ Днѣпра есть большее трехугольное городище въ 2 версты и 442 сажени въ окружности.

Донесеніе Малобухринской волости.

На берегу Днѣпра есть 1 курганъ, на немъ стоитъ каменный крестъ.

Малый Букринъ. Въ селѣ есть круглое городище 150 сажень въ окружности.

Тоже.

Въ 1855 году найденъ кладъ, состоявшій изъ слѣдующихъ серебряныхъ предметовъ: плоская чаша, 2 ложки съ гербами и буквами, 6 круглыхъ пуговиць. Тутъ же были: бусса изъ халцедона и 187 монетъ: польскихъ, шведскихъ и прусскихъ XVII столѣтія.

Замѣтки гр. Уварова. Музей Кіевского университета.

Въ 1882 г. найденъ въ горшкѣ кладъ: 4080 мелкихъ монетъ: польскихъ, шведскихъ, рижскихъ и прусскихъ.

Замѣтки Айдалова.

Въ 1894 найдены бронзовые предметы: фибула, щипцы, кольцо и 2 стрѣлы.

Музей Кіевск. унив.

Ромашки. Въ 1894 г. найдены: полировочный камень (polissoir), каменный полированный молотъ-топоръ и 5 шиферныхъ пряслицъ.

Тоже.

Великій Букринъ. Въ 1893 г. найдены 5 пряслицъ изъ краснаго шифера.

Тоже.

Бучанъ. У села есть 2 городища; одно въ 2 верстахъ отъ Днѣпра, овальное, 600 сажень въ окружности; внутри другого находится курганъ.

Донесеніе Пшеничнковской волости. Dubois.

Въ окружности села найдены: каменный полированный молотъ-топоръ изъ серпентина и полированный топоръ изъ свѣтлаго кремня.

Музей Кіевского университета. Труды III съезда II, прил. 201.

Въ лѣсу находится пещера, вырытая въ лесѣ.

Сообщеніе Каневского исправника.

У села найденъ скелетъ, обернутый въ звѣриную кожу—на шеѣ его находилась бронзовая спираль.

Найденъ въ горшкѣ кладъ, состоявшій изъ 36 пражскихъ грошей Вячеслава III.

Пшеничники. Въ 1852 году найдена была большая бронзовая спираль, а въ 1875 г. наоблашникъ бронзовой булавы.

Музей Кіевского университета. Коллекція Антоновича.

Найдены полированные топоръ и долото изъ свѣтлаго кремня и каменная бусса.

Труды III съезда II, прил. 14.

У гѣса, называемаго <i>Шпильковатый</i> есть каменный памятникъ съ восточною надписью.	} Похмлевичъ 548. Донесеніе Пшеничниковской волости.
Черныши. У села есть круглое городище въ 4 версты въ окружности.	
У села есть 1 курганъ; онъ былъ раскопанъ въ 1843 году помѣщикомъ Подемъ; результаты раскопки неизвѣстны.	
Въ 1855 году найдены были: серебряная витая шейная гривна и такой-же браслетъ.	} Музей Кіевского университета.
Въ 1894 г. найдены: полированная каменная булава и половина бронзоваго энкольпіона.	
Дударь. У деревни есть 1 курганъ; на немъ стоитъ каменный крестъ.	} Донесеніе Потапцевой волости.
На урочищѣ <i>Богатырищина</i> найдены полированный молотъ-топоръ изъ базальта.	
Медвѣдовна. У деревни есть 2 кургана.	} Древности над. Котляревскаго. Труды III съѣзда II прил. 14. Донесеніе Півевской волости.
Грушевъ. У села есть 4 кургана.	
Тулицы. У села расположено круглое городище, 100 сажень въ окружности.	} Донесеніе Потапцевой волости.
Шандра. Вокругъ мѣстечка, на горахъ есть остатки трехъ городищъ.	
Въ 1891 г. найденъ полированный діоритовый молотъ-топоръ.	} Похмлевичъ 601. Музей. Кіевск. унив.
Берестняги. 1888 — 1890 гг. Г. Зноско-Боровскій раскопалъ 8 кургановъ: 3 были скифскаго типа, въ нихъ найдены золотыя тисненныя бляхи отъ колчановъ, терракотовыя греческія сосуды, наборы бронзовыя отъ уздечекъ, представлявшіе зооморфическія формы, много бронзовыхъ стрѣлъ, 2 бронзовыя кинжала, желѣзные: обоюдоострый мечъ, копье, удила, бронзовая оленья головка, служившая рукояткою и т. п. Въ 4-мъ курганѣ много угля и кости двухъ сожженныхъ скелетовъ. Въ 5-мъ: 5 ромбовидныхъ желѣзныхъ стрѣлъ, желѣзный ножикъ, роговая часть лука и костяная обложка отъ ноженъ. Въ 6—8 глиняные сосуды, сдѣланные безъ круга. Осталось нераскопанными 37 маленькихъ кургановъ.	
1890 г. На поляхъ найдены 2 римскія монеты Антонина Пія.	
Мамедоны. У села есть 4 кургана.	} Донесеніе Потапцевой волости. Чтенія общ. Нестора I, 247. Донесеніе Півевской волости.
Вблизи есть пещера, вырытая въ лесѣ.	
Піи. У села есть 3 кургана.	

Николаевка. Село состоитъ изъ 3 частей, называемыхъ: <i>Воробьевка</i> , <i>Кипячка</i> и <i>Драчи</i> ; у первой есть 2 кургана, у второй 2 и у третьей—5.	Тоже.
На берегу Роси есть городище, на немъ находятся слѣды кирпичнаго фундамента, здѣсь найденъ былъ большой напрестольный крестъ.	
Въ 1891 г. найдены: бронзовый цельтъ, кремневый ножъ и глиняный сосудъ.	Музей Киевск. унив.
Малые Прици. У деревни есть 4 кургана.	Донесеніе Потапещкой волости.
Яновка. У села есть 2 кургана. 1890 г.—на полѣ найдены: серебряный перстень, плетеный жгутомъ, и потиновая привѣска въ видѣ полумѣсяца.	Донесеніе Пивской волости. Коллекція Антоновича.
Пивцы. У села есть 3 кургана.	Донесеніе Потапещкой волости.
Въ 1891 г. На поляхъ найдены: Двѣ большія серебряныя серьги, серебряная монетная гривна и бронзовый перстень.	Музей Киевск. унив.
Онаци. У деревни есть 2 кургана; одинъ изъ н раскопанъ въ 1861 году помѣщикомъ Тритшелемъ; результатъ раскопки неизвѣстенъ.	Тоже.
Кузьминцы. У деревни есть 2 кургана: 1 называется <i>Мыслива могила</i> , другой насыпанъ въ 1854 году помѣщикомъ Конопацкимъ для украшенія сада.	Донесеніе Великоприцковской волости.
Демовщина. У села есть 5 кургановъ; изъ нихъ 2 называются <i>Березовыя могилы</i> , 1 — <i>Раковая могила</i> и 1— <i>Шевцова могила</i> .	Донесеніе Потапещкой волости.
Въ окрестностяхъ находятъ много пряслицъ изъ краснаго шиффера.	Zbiór wiadomości d. a. k. V, I, 47.
Великіе Прици. У села есть 10 кургановъ, изъ нихъ 3 называются <i>Мытницы</i> .	Донесеніе Великоприцковской волости.
Краснополка. У части деревни, называемой <i>Воля</i> , есть 9 кургановъ; у части <i>Монтрезоровка</i> 3 кургана, изъ которыхъ 2 носятъ названія: <i>Столова могила</i> и <i>Моторна могила</i> . У части деревни, называемой <i>Гадомка</i> , Хойновскій раскопалъ въ 1888 году 3 кургана; въ каждомъ находился скелетъ человѣка и лошади; при скелетахъ найдены: желѣзные 2 меча, копье, стрѣлы, стремяна, удила, украшеніе сѣдла, 2 бронзовыя пряжки отъ пояса, костяное широкое кольцо; у плечей 2 золотыя кольца.	Тоже. Киевское слово 1888 г. № 508. Коллекція Хойновскаго.
1890 г. Брандебургъ раскопалъ 4 кургана; въ первомъ на разныхъ уровняхъ найдены 5 челевѣческикъ скелетовъ, конскія: голова съ удилами и ноги, кре-	

сало, глиняный кувшинъ. Во 2-мъ: скелеть, обложенный деревомъ, скелеть коня съ удилами, костяныя пластинки отъ налуча, желѣзные: стрѣла, огниво, кивжалъ, стремя; каменное коническое грузило. Въ 3-мъ конскія ноги и скелеть человѣка въ утробномъ положеніи. Въ 4-мъ въ верхнемъ этажѣ: человѣчскій скелеть головою къ западу, конскія: голова съ удилами и ноги; въ нижнемъ этажѣ: скелеть головою на сѣверъ, слѣды гроба, много буссъ изъ сердолика, кварца, глинистой композиціи, малый бисеръ, ковшъ, кувшинъ, 2 горшечка съ бѣлою и красною красками, два кольца, точеный костяной стаканчикъ, обломки желѣза. Еще ниже скелеть на боку, головою къ юго западу.

Дневники Брандесбурга.

Бурты. У села есть 2 кургана.

Донесеніе Великопримковской волости.

Корытище. У деревни есть 4 кургана; одинъ изъ нихъ былъ раскопанъ и въ немъ найдены: 2 бронзовые бубенчика, 2 серги (золотая и серебрянная), сдѣланныя изъ толстыхъ проволокъ; желѣзные: ножикъ, ножницы и кольчуга.

Донесеніе Потоцкой волости. Музей Церковно-Археологическаго общества.

Потокъ. Въ мѣстечкѣ есть 2 кургана и на поляхъ 11.

Донесеніе Потоцкой волости.

Найдень бронзовый пельтъ первобытной формы (безъ втулки).

Музей Краковской академіи.

Зелени. У села есть 12 кургановъ; одинъ изъ нихъ, называемый *Боманы*, раскопанъ въ 1887 году, въ немъ найдены скелеты всадника и двухъ коней; при нихъ были: широкогорлый глиняный сосудъ, желѣзные: кольчуга, шлемъ, колчанъ, 5 стрѣлъ, 3 копыя, серпъ, гвозди, удила и стремяна.

Тоже. Музей Кіевского университета.

1890 г. Брандесбургъ раскопалъ 2 кургана: 1) въ первомъ найдень скелеть головою на западъ, конскія: голова съ удилами и ноги; 2) во второмъ: 8 скелетовъ на разныхъ уровняхъ; у 1-го кресало и кремь, желѣзное копье, конскія: голова съ удилами и передняя нога; у 2—7-го: черепки горшковъ; 8-й лежалъ въ материкѣ, головою на западъ, ноги скрещены.

Дневники Брандесбурга.

Карапыши. У села есть 4 кургана.

Донесеніе Пустовойтовской волости.

Въ 1863 году найдены: мѣдный крестъ и складная иконка.

Извѣстія Имп. Археолог. общ. V, 144.

Пустовойты. У села есть 4 кургана.

Донесеніе Пустовойтовской волости.

1890 г. найденъ каменный полированный золотъ-топоръ.

Рассава. У мѣстечка есть четырехугольное городище 124 сажня въ окружности.

На полѣ расположено городище—майданъ, называемое *Розкопана Могила*.

Вблизи городища есть 2 группы кургановъ: одна, на урочищѣ *Дучки* состоитъ изъ 12 насыпей, другая, на урочищѣ *замоссе* изъ 9 насыпей; въ этой группѣ, наибольшей курганъ, называется *Нашка могила*. Въ 1860—1862 гг. крестьянами-кладбищенцами раскопано 6 кургановъ; въ нихъ найдены въ четырехъ скелетахъ всадниковъ и лошадей, въ двухъ только человѣческіе скелеты; при нихъ были: желѣзные двѣ кольчуги, 3 меча, 4 стрелы, 2 удила, серебряная шейная гривна, золотой медальонъ на золотой цѣпи и золотой перстень. Въ 1862 году Витковскій раскопалъ 4 кургана; онъ нашелъ въ первомъ: скелеты лошади и всадника, при нихъ желѣзные: удила, стремяна и замокъ, серебряные: шейную гривну, 2 подковообразныя браслета, украшенныя синими камнями, дѣлочку и серебряныя и золотыя бляшки, бронзовыя полукольца, куски галуна и шелковой, протканной золотомъ матеріи. Во второмъ: скелеты лошади и всадника, кусокъ галуна, желѣзные: кольчугу, саблю и копье. Въ третьемъ: 2 человѣческіе скелета въ деревянныхъ гробахъ, сбитыхъ желѣзными гвоздями; при нихъ: 3 плетенныя серебряныя шейныя гривны (2 изъ нихъ позолочены), 2 серебряныя браслета, діадема, состоящая изъ бронзовыхъ вызолоченныхъ полуколецъ, серебряныя: пряжка, пуговица и 2 кольца, бусы изъ янтара и lapis lazuli. Въ четвертомъ: человѣческій скелетъ, при немъ: глиняный сосудъ, брусокъ, 4 костяныя пуговицы и желѣзные: мечъ, копье и 4 стрѣлы. Въ 1876 г. Самоквасовъ раскопалъ 1 курганъ, нашелъ въ немъ женскій скелетъ и остатки одежды и шапочки изъ шелковой матеріи, перетканой золотомъ. Въ 1887 году крестьянами вновь раскопано 2 кургана: въ одномъ найденъ женскій скелетъ, на головѣ его была діадема, состоящая изъ 2 рядовъ бронзовыхъ позолоченныхъ полуколецъ, числомъ 17+24, нашитыхъ на холщевый валикъ, куски стеклянныхъ браслетовъ, бронзовые: перстень и медальонъ съ изображеніемъ св. Михаила. Во второмъ:

Завитки Антоновича, 1890 г. найденъ каменный полированный золотъ-топоръ. Рассава. У мѣстечка есть четырехугольное городище 124 сажня въ окружности. На полѣ расположено городище—майданъ, называемое *Розкопана Могила*. Вблизи городища есть 2 группы кургановъ: одна, на урочищѣ *Дучки* состоитъ изъ 12 насыпей, другая, на урочищѣ *замоссе* изъ 9 насыпей; въ этой группѣ, наибольшей курганъ, называется *Нашка могила*. Въ 1860—1862 гг. крестьянами-кладбищенцами раскопано 6 кургановъ; въ нихъ найдены въ четырехъ скелетахъ всадниковъ и лошадей, въ двухъ только человѣческіе скелеты; при нихъ были: желѣзные двѣ кольчуги, 3 меча, 4 стрелы, 2 удила, серебряная шейная гривна, золотой медальонъ на золотой цѣпи и золотой перстень. Въ 1862 году Витковскій раскопалъ 4 кургана; онъ нашелъ въ первомъ: скелеты лошади и всадника, при нихъ желѣзные: удила, стремяна и замокъ, серебряные: шейную гривну, 2 подковообразныя браслета, украшенныя синими камнями, дѣлочку и серебряныя и золотыя бляшки, бронзовыя полукольца, куски галуна и шелковой, протканной золотомъ матеріи. Во второмъ: скелеты лошади и всадника, кусокъ галуна, желѣзные: кольчугу, саблю и копье. Въ третьемъ: 2 человѣческіе скелета въ деревянныхъ гробахъ, сбитыхъ желѣзными гвоздями; при нихъ: 3 плетенныя серебряныя шейныя гривны (2 изъ нихъ позолочены), 2 серебряныя браслета, діадема, состоящая изъ бронзовыхъ вызолоченныхъ полуколецъ, серебряныя: пряжка, пуговица и 2 кольца, бусы изъ янтара и lapis lazuli. Въ четвертомъ: человѣческій скелетъ, при немъ: глиняный сосудъ, брусокъ, 4 костяныя пуговицы и желѣзные: мечъ, копье и 4 стрѣлы. Въ 1876 г. Самоквасовъ раскопалъ 1 курганъ, нашелъ въ немъ женскій скелетъ и остатки одежды и шапочки изъ шелковой матеріи, перетканой золотомъ. Въ 1887 году крестьянами вновь раскопано 2 кургана: въ одномъ найденъ женскій скелетъ, на головѣ его была діадема, состоящая изъ 2 рядовъ бронзовыхъ позолоченныхъ полуколецъ, числомъ 17+24, нашитыхъ на холщевый валикъ, куски стеклянныхъ браслетовъ, бронзовые: перстень и медальонъ съ изображеніемъ св. Михаила. Во второмъ:

было 6 серебряныхъ серегъ изъ толстой проволоки съ надѣтыми на нее бусами серебряными и глинистой композиціи. Въ 1887 г. крестьяне раскопали еще одинъ курганъ, нашли желѣзное стремя, косяной кружокъ, разбитый глиняный сосудъ и кусокъ рога.

Козинь. По направленію къ селу Масловкѣ есть городище, окруженное тройнымъ валомъ.

Донесеніе Козинской волости. Музей Кіевского университета.

У мѣстечка есть 5 кургановъ; 2 изъ нихъ были раскопаны въ 1876 году; въ нихъ найдены: въ одномъ: желѣзные—миниатюрный топорикъ и 3 скобы и серебряная пряжка, въ другомъ: ускогорлый глиняный сосудъ, желѣзная стрѣла, 3 пряслицы и 2 бусы: глинистая и стеклявая, обтянутая золотомъ.

Малый Козинь (иначе Саловъ хуторъ). У деревни есть 2 городища: одно круглое 153 сажени въ окружности, другое четырехугольное, называемое *батерея*, 150 сажень въ окружности.

Донесеніе Козинской волости. Фундуклей 22.

Внутри перваго городища есть 14 кургановъ и на поляхъ 2, одинъ называется *Чубата могила*, разрытъ кладовщиками въ 1855 году.

Масловна. По направленію къ селу Емчихѣ есть круглое городище, 107 сажень въ окружности. На полѣ есть большое пространство, обнесенное валомъ, оно называется *Щербаха*.

Донесеніе Козинской волости. Фундуклей 21. Dubois.

На поляхъ есть большое городище — майданъ и 2 кургана.

Снявни. У села есть круглое городище, 53 сажня въ окружности.

Донесеніе Степановской волости.

На поляхъ расположено 17 кургановъ.

Степанцы. У мѣстечка есть 2 городища: одно круглое—110 сажень въ окружности, другое трехугольное—113 сажень въ окружности.

Тоже.

На поляхъ расположено 25 кургановъ.

У мѣстечка есть одно громадное городище-майданъ и 2 меньшія.

Dubois.

1890 г. Брандбургъ и Антоновичъ раскопали 2 кургана: въ подпочвѣ ямы, въ нихъ въ деревянныхъ гробахъ по 1 скелету, у одного остатки ткани на груди, у другого массивное золотое кольцо. У обоихъ длинныя желѣзныя сабли.

Дневники раскопокъ Брандбурга.

Ковали. Въ деревнѣ расположено круглое городище, 55 сажень въ окружности.

Донесеніе Курмловской волости. Dubois.

На полѣ есть группа, состоящая изъ 20 кургановъ.

Въ 1892 г. найдены: обломки серебряной чаши и серебряный поясъ. } Замѣтки Антоновича.

Въ 1894 г. Найдена половина полированного каменнаго молота-топора. } Музей Киевск. унив.

Нуриловка. Въ 1 верстѣ отъ села въ лѣсу есть овальное городище 51 сажень въ окружности. За версту дальше другое овальное городище — 61 сажень въ окружности. } Тоже.

Въ 1859 году 1 курганъ раскопанъ Хантынскимъ, найденъ въ немъ человѣческой скелетъ.

Въ 1886 году найденъ монетный кладъ, состоявшій изъ 1000 серебряныхъ русскихъ копѣекъ отъ Иоанна III до Михаила Ѳеодоровича и червонцы венгерскіе, голландскіе и польскіе XVII ст. } Бѣлшевскій 86.

1889 г. Зноско-Боровскій раскопалъ 1 курганъ, нашелъ въ немъ много мелкихъ окрашенныхъ глиняныхъ бусъ и 3 бронзовые гвоздя. } Коллекція Зноско-Боровскаго.

1889 г. на полѣ выпажана небольшая каменная баба, высѣченная изъ песчаника.

Тростянецъ. 1890 г. найденъ кладъ, состоявшій изъ полтораковъ Сигизмунда III и 1 монеты Сигизмунда Августа. } Коллекція г. Зноско-Боровскаго.

1891 г. найдены желѣзные: два копья и кинжалъ и бронзовый топоръ. } Музей Киевскаго унив.

1893 г. найдены: бронзовая фибула и 2 стрѣлы.

1894 г. найдены: обломки каменныхъ полированныхъ топоровъ, костяное шило, 2 бронзовыя фибулы, часть серебряной фибулы съ изображеніемъ человѣческой головы и двухъ лошадиныхъ головокъ, сердоликовая бусса, 2 желѣзные копья и половина бѣнокольпона.

Троцинь. Въ 1893 г. найденъ бронзовый перстень. } Музей Киевск. унив.

Поталцы. Въ 1891 г. найдены: 2 кремневые полированные топора, 2 разбитые молоты-топоры, обломокъ бронзоваго цельта и золотая орнаментированная бляшка. } Тоже.

Литвинецъ. Въ 1892 г. найдены: каменные полированные: топоръ, молотъ-топоръ и полировочный камень. } Тоже.

Бобринца. Къ юго-западу отъ села есть 2 кургана и нѣсколько каменныхъ крестовъ.

У села есть 5 городищъ-майдановъ.

Въ 1894 г. найдены: кремневый полированный топоръ, бронзовое остріе и половина энкольпіона.

Каневъ. Вала городища по большей части разрушены въ городъ возведенными постройками. На горѣ *Московкѣ* осталась часть вала подковообразной формы въ 925 сажень въ диаметръ. Здѣсь, по преданію, былъ греческій городъ, и находилась древняя церковь св. Ирины. На горѣ этой найденъ былъ древній мѣдный крестъ.

Въ 1876 году на урочищѣ *Деревеница* Кибальчичъ раскопалъ 4 кургана, нашелъ въ нихъ 2 скелета, лежащихъ головами къ западу, 2 серебряные перстни и обломки желѣза.

Въ окрестности города найдены: кремневый наконечникъ стрѣлы и 2 гранитныхъ полированныхъ молота-топора.

У города найдены въ 1882 году 3 трехгранныхъ бронзовыхъ наконечника стрѣлы, и въ 1889 году бронзовый щельтъ съ однимъ ушкою.

Въ 1875 году въ урочищѣ *Холодный яръ* найдена большая масса стекляннаго стекла, въ составъ котораго замѣтны части браслетовъ изъ разноцвѣтнаго стекла.

Въ 1889 году на урочищѣ *Марина гора* найдено нѣсколько серебряныхъ серегъ.

Къ сѣверу отъ города, на землѣ, принадлежащей къ селу Пекарямъ, находится *Княжа гора*, съ ея вершины городища. Еще въ 1872 году при обвалѣ горы обнаружались могилы, въ которыхъ находили бронзовые и желѣзные вещи, между прочимъ найдена пара золотыхъ серегъ, изображавшихъ цѣлующихся голубковъ. Въ 1888 и 1889 годахъ крестьяне стали дѣлать раскопки на горѣ и нашли множество предметовъ княжескаго времени: много золотыхъ и серебряныхъ серегъ киевскаго типа, золотыхъ колець и полуколець отъ женскаго головного убора, серебряные витые браслеты, ожерелія изъ цилиндриковъ и цѣпи, янтарная цилиндрическая дуга отъ ожерелья, обломки стекляннаго браслетовъ, пряслицы изъ краснаго шифера, бусы изъ шифера, горнаго хрусталя и глинистыхъ композицій; желѣзные

4. Пожисель 598.

Dubois.

Музей Киевск. уни.

Центральн. 580. Сообщение Каневского ист. правленія.

Чтения общ. Нестора I, 269.

Каталогъ Ревской № 16. Гр. Уваровъ II, 89. Записки Антоновича.

Музей Киевскаго университета. Коллекція Ан-тоновича.

Музей Киевскаго университета.

Записки Антоновича. Музей Киевскаго университета. Коллекція Тарновскаго Хойновскаго и Антоновича.

топоры, замки, наконечники копій, ножики, желѣзные и бронзовые наконечники стрѣлъ, нѣсколько бронзовыхъ энкольпионовъ, крупные наперстные кресты изъ сѣраго мрамора и зеленого порфира въ серебряной оправѣ и т. п.

Въ 1884 году на горѣ Московкѣ найдена бронзовая монета римская, Констанція II.

Въ 1886 году въ окрестностяхъ города найдены 3 клада: въ одномъ было большое зерно горнаго хрустала въ серебряной оправѣ, 3 серебряныхъ пуговицы и монеты: 400 русскихъ, 312 польскихъ и 9 нидерландскихъ. Другой кладъ состоялъ изъ польскихъ монетъ Сигизмунда III, третій изъ русскихъ копѣекъ Петра I.

Въ 1887 году въ долину *Исковщина* найдено въ горшкѣ около фунта пражскихъ грошей, а въ 1891 г. два серебряные браслета.

Въ урочищѣ „Тарасовъ Яръ“ найденъ обдѣланный олений рогъ.

Въ 1892 году найденъ кладъ, состоявшій изъ 330 русскихъ копѣекъ (Іоаннъ IV—Михаилъ Ѳедоровичъ), 3 турецкихъ и 6 голландскихъ червонцевъ (1592—1614).

Яблуневъ. У села было 27 кургановъ, изъ нихъ въ 1865 году крестьяне раскопали 5; въ одномъ найдены скелеты лошади и всадника, при нихъ желѣзные: мечъ, шлемъ и куча стрѣлъ, также 5 камней для пращи. Находки въ другихъ курганахъ неизвѣстны. Въ 1876 году Самоквасовъ раскопалъ 7 кургановъ; въ четырехъ онъ нашелъ слѣды сожженія покойниковъ, въ 3 скелеты всадниковъ и лошадей; при нихъ были золотыя: узорочныя и гладкія бляшки, бусы, привѣски, серги, ожерелье и шпилька; серебряная бляха; бронзовые: сосудъ, статуетка всадника, браслетъ, наконечники стрѣлъ, бубенчики; желѣзные: ножикъ, удила, стремена, сабли, наконечники стрѣлъ; остатки сѣдла; глиняный сосудъ и черепки отъ амфоръ и терракотовыхъ сосудовъ, бусы изъ сердолика, граната, камня, стекла, мозаики, скарабей изъ египетской мастики, каменные пряслицы и пращные камни.

Въ 1887—1888 годахъ крестьяне раскопали еще 4 кургана; въ одномъ нашли бронзовые: 4 трехгранныхъ наконечника стрѣлъ, часть рукоятки меча

Бѣляшевскій 82.

Замѣтки и коллекція Антоновича.

Бѣляшевскій 83. Отч. Имп. археол. Ком. 1891 г., 178.

Музей Краковской академіи

Музей Киевск. унв.

Донесеніе Степановскою волости. Протоколъ антропологической выставки 1877, стр. 8. Труды IV сѣзда, стр. XCIV.

и рукоять, сдѣланную въ видѣ орлиной головы, также роговая часть отдѣлки лука; въ другомъ курганѣ—человѣчскій скелетъ и нѣсколько желѣзныхъ наконечниковъ стрѣлъ, въ третьемъ — бронзовое копье, въ четвертомъ—желѣзные удила.	Музей Кіевского университета. Коллекція Хойновскаго.
1890 г. Брандбургъ и Антоновичъ раскопали 2 послѣдніе кургана, раньше испорченные; найдено нѣсколько бронзовыхъ трехгранныхъ стрѣлъ.	
Въ 1889 г. найдено на полѣ бронзовое копье формою лавроваго листа.	Замѣтки Антоновича.
Въ 1894 г. Найдены каменный полированный молотъ-топоръ.	

2. Между рѣками: Расавою и Росью.

Люторы. У деревни есть круглое городище 112 сажень въ окружности. На поляхъ есть 2 кургана.	Донесеніе Мисайловской волости.
Чайки. У села есть 10 кургановъ. Въ одномъ въ 1869 году найдены были скелетъ.	
Мисайловна. У села расположены: 2 городищамайданы, называемые <i>Симички</i> , и 2 кургана.	Тоже.
Богуславъ. У дороги въ село Баранье поле есть 1 курганъ.	
Въ окрестности города найдено кремневое отбивное остріе.	Донесеніе Богуславской волости.
Въ 1889 году найдены 2 костяные наконечника стрѣлъ и костяной кружокъ.	
Въ 1852 году найдены: серебряная плоская чаша, 6 круглыхъ серебряныхъ пуговицъ, 3 русскія копѣйки и 2 польскія монеты XVII столѣтія.	Замѣтки Антоновича.
Тептевица (иначе Дешки). На берегу Роси есть городище; длина вала 260 сажень.	
Въ 6 верстахъ отъ села, на берегу Роси другое восьмиугольное городище, окруженное двойнымъ валомъ.	Коллекція Антоновича.
На поляхъ находили: человѣчскія кости и желѣзные копья и стрѣлы.	
Гули. У деревни есть 1 курганъ.	Музей Кіевского университета.
Владиславна. У деревни есть 5 кургановъ.	
Яхны. У села есть 1 курганъ.	Фундуклей 23. Похилевичъ 561.
Ольовецъ. У села есть 2 круглыя городища: одно 47 сажень въ окружности, другое, у хутора Половца—117 сажень въ окружности.	
	Фундуклей 21, 22.
	Донесеніе Ольховецкой волости.
	Тоже.
	Тоже.
	Тоже.

Въ 1888 году на полях Выпахайки 6 шейных латенских гривенъ серебряныхъ и 3 гривенъ монетныхъ киевскаго типа.

Записки Антоновича.

Яновка (Ольховецкая). У села есть 6 кургановъ.

Донесеніе Одесской

Въ двухъ концахъ села расположены 2 городища; каждое окружено двойнымъ валомъ.

Похлевичъ 568.

Москаленки. По дорогѣ въ мѣстечко Стебленъ есть круглое городище 47 сажень въ окружности.

Донесеніе Одесской волости. Фундулей 22.

На берегу рѣки Нехворощи четырехугольное городище 60 саж. въ окружности.

У села есть 1 курганъ.

Мироновка. Въ 2 1/2 верстахъ отъ села, по направлению къ деревнѣ Саловъ хуторъ, расположены 2 городища: одно круглое—200 сажень въ окружности, другое трехугольное—130 сажень въ окружности.

Донесеніе Козинской волости. Похлевичъ 561.

На поляхъ есть 14 кургановъ, изъ нихъ 8 раскопаны въ 1853 году; найдены: обломки вѣдъ всадниковъ и лошадей, желѣзные удила, стремена и разныя украшенія.

Въ 1872 году на поляхъ найдены слѣдующія вещи: серебряная цѣпочка, два серебряныхъ витыя гривенъ, серебряный браслетъ, 2 украшенія отъ одежды и нѣсколько мелкихъ привѣсокъ отъ ожерелья.

Записки Айвазова.

1890 года Брандбургъ раскопалъ 2 кургана: Первый, былъ испорченъ искусно устроенными на немъ новыми могилами, найдена острогонная амфора. — Во второмъ, также испорченномъ, найдены человѣческія кости въ безпорядкѣ.

Донесеніе Брандбургскаго.

1882 года близъ кладбища найдены человѣческія кости и при нихъ два каменныхъ поларованныхъ молота-топора.

Въ 1883 г. найдены: серебряныя: цѣпочки, шейная гривна, браслеты и бубенчики, также буссы стеклянныя, обтянутыя золотомъ.

Отчетъ Имп. Арх. Ком. за 1882—1883 гг., 57.

Емчиха. Въ 1 верстѣ отъ села есть круглое городище 178 сажень въ окружности. Въ 1813 году въ немъ найденъ былъ колоколъ, впоследствии перелитый.

Донесеніе Козинской волости.

У села есть 2 кургана; около 1850 годѣ 1 раскопанъ яблоневскимъ крестьяниномъ, найдены: серебряная мисочка, бронзовый сосудъ и 2 желѣзныхъ меча.

<p>Въ 1885 году найдены 3 монеты: германская и 2 польскія XVI ст.</p>	<p>Замѣтки Айцалова.</p>
<p>Копіевата. У деревни есть 10 кургановъ.</p>	<p>Донесеніе Степановецкой волости.</p>
<p>Пилява. На урочищахъ, называемыхъ <i>Отостовыша</i> и <i>Городокъ</i>, помѣщаются 2 городища: одно треугольное 53 саж. въ окружности, другое круглое—80 саж. въ окружности.</p>	<p>Тоже. Похлевиць 549. Дубоѣ.</p>
<p>У села есть 1 курганъ и большое городище-майданъ.</p>	
<p>Въ 1846 году найдена лампа изъ сѣрой глины, покрытая орнаментами.</p>	<p>De la Flize рукоп. п. а. общ.</p>
<p>Малый Ржавецъ. У деревни есть 11 кургановъ.</p>	<p>Донесеніе Степановецкой волости.</p>
<p>На холмѣ найдены 2 серебряныхъ браслета филиграновой работы.</p>	<p>Записки Им. Арх. Общ. Серія новая II, стр. LXXIV.</p>
<p>Въ 1889 году въ крестьянскомъ огородѣ найдены слѣдующіе серебряные предметы: 2 шейныя гладкія гривны, 2 массивные браслета, 6 фибулъ изъ проволоки законченной спиралью, 2 широкія бляхи съ орнаментами.</p>	<p>Музей Кіевского университета.</p>
<p>Полствинь. У села есть круглое городище 210 сажень въ окружности, въ немъ найдены: человѣческія кости, слои угля и золы, желѣзный крестъ въ сажень длиною. Другое городище лежитъ на берегу рѣки Расавы, внутри его есть курганъ.</p>	<p>Донесеніе Степановецкой волости. Фундулей 20, 21.</p>
<p>Въ 1889 году найденъ монетный кладъ, состоявшій изъ чешскихъ серебряныхъ грошей и орднскихъ монетъ.</p>	<p>Замѣтки Антоновича.</p>
<p>Мартыновна. Въ курганѣ Рачкова могила найденъ былъ человѣческій скелетъ.</p>	<p>Фундулей 20.</p>
<p>Въ 1886 году найденъ сосудъ, заключавшій слѣдующіе предметы: серебряныя—ожереліе изъ 58 полуцилиндриковъ, шейная плетеная гривна, двѣ привѣски, состоящія изъ конусовъ, цѣпочекъ и узорчатыхъ бляшекъ, 2 медаліона съ изображеніями фантастическихъ звѣрей, 8 фрагментовъ серегъ кіевского типа, серебряное зеркало, 20 маленькихъ золотыхъ и серебряныхъ бляшекъ и 2 желѣзныхъ шпоры.</p>	<p>Гр. Бобривскій I, 150—152.</p>
<p>Бернозовка. На берегу рѣки Расавы расположено круглое городище 85 сажень въ окружности, въ немъ найдены были лошадиныя и человѣческія кости и желѣзная шпора. Въ селѣ есть другое городище.</p>	<p>Донесеніе Таганецкой волости. Дубоѣ. Фундулей 20—21. Похлевиць 550.</p>

- На полях расположены 4 кургана.
- Въ 1888 году въ лѣсу найденъ большой бронзовый ажурный кругъ съ вставною въ срединѣ чашечкою, привѣшивавшійся на 3 бронзовыхъ цѣпяхъ. } Музей Кіевского университета.
- Ключники. Въ 3 $\frac{1}{2}$ верстахъ, по направленію къ селу Бровахамъ есть круглое городище 550 сажень въ окружности. } Донесеніе Таганецкой волости.
- Въ 1888 году на полях найдены слѣдующіе серебряные предметы: шейная гривна, 2 серги кievскаго типа, 2 полуцилиндрика, соединенные цѣпочкою. } Музей Кіевского университета.
- Въ 1887 году въ части села называемой Поташня, найденъ кладъ изъ 100 монетъ: чешскихъ грошей и золотоордынскихъ, изъ которыхъ на многихъ литовскія клейма. } Записки Антоновича.
- Таганча. На полях расположено 5 кургановъ и 8 городищъ—майдановъ. } Донесеніе Таганецкой волости. Dubois.
- Найденъ полированный топоръ изъ бѣлаго кремня. } Гр. Бобринскій 149.
- Въ 1887 году найдены: 2 серебряныхъ витыхъ браслета и 12 височныхъ колецъ. } Коллекція Хойновскаго.
- Въ 1848 году найденъ кладъ, состоявшій изъ польскихъ монетъ XVII столѣтія. } Страшкевичъ 23.
- Въ 1889 году найденъ кладъ, состоявшій изъ 800 монетъ польскихъ, шведскихъ и прусскихъ. } Записки Болсуновскаго.
- Въ 1894 г. крестьяне раскопали курганъ, въ которомъ нашли: шлемъ, кольчугу, мечъ, посохъ, обтянутый серебряною бляхою, серебряные: аграфъ и иконку и желѣзную стрѣлу. } Коллекція Хайновскаго.
- Пышки. Въ селѣ есть четырехугольное городище, называемое *Замокъ Бурты*; окружность его въ 200 сажень; въ городищѣ находили стрѣлы. } Донесеніе Корсунской волости.
- На полях расположено 20 кургановъ, изъ нихъ 2 раскопаны крестьянами въ 1874 году; найдены: скелеты лошади и всадника, при нихъ желѣзные: кольчуга, стремя, удила, копье, сабля и топоръ; серебряные: шейная гривна, браслетъ и звѣздообразная привѣска, глиняная миска и крошечный горшечекъ. } Музей Кіевского университета.
- Въ 1887 году при корчеваніи лѣса найденъ кладъ, состоявшій изъ слѣдующихъ предметовъ: 4 серебряныхъ височныхъ кольца, серебряный перстень съ сердоликомъ, бронзовый перстень и одна створка бронзоваго энкольпіона. } Похмелевичъ 681.

- Голяки. У села есть 3 кургана.
- 1890 найденъ въ горшкѣ кладъ 2350 мелкой се-
ребр. монеты: польской, прусской, шведской и гол-
ландской.
- Выграевъ. На берегу Роси есть четырехугольное
городище, 160 сажень въ окружности, по преданію
замокъ бывшаго владѣльца, кн. Понятовскаго.
- Корсунь. Въ мѣстечкѣ есть четырехугольное горо-
дище, называемое Замокъ; на углахъ помѣщаются
4 бастіона; окружность городища 350 сажень. Въ
2 верстахъ къ сѣверу отъ мѣстечка, на урочищѣ
Блажіевъ яръ есть четырехугольное городище, на-
зываемое *Замчище*, 130 сажень въ окружности.
Третье городище въ 2 верстахъ отъ мѣстечка на-
зывается *Замочокъ*.
- На поляхъ, къ востоку отъ р. Корсунки до р.
Гарбузки, помѣщаются 45 кургановъ, одинъ изъ нихъ,
называемый *Козацка могила*, былъ раскопанъ кре-
стьянами, въ немъ найденъ скелеть.—По дорогѣ въ
село Яблоковку есть другая группа кургановъ, чи-
словъ 20, называется *Липыны могили*.
- У мѣстечка есть городище-майданъ, называемое
Раскопана могила.
- Во дворцѣ владѣльца находится собраніе древно-
стей, найденныхъ въ окрестности Корсуни; въ томъ
числѣ золотой сосудъ, украшенный арабесками, вѣ-
сомъ 1 фунтъ, висѣвшій на золотой, цѣпи и нѣсколько
серебряныхъ ковшей московской работы XVI сто-
лѣтія.
- На поляхъ у мѣстечка были найдены разноре-
менно: бронзовая серьга, на которой нарисованы
двѣ птицы, человѣчeskій черепъ, опоясанный согну-
тою желзною саблею, 3 бронзовыхъ трехгранныхъ
наконечника стрѣлъ, 11 желзныхъ ромбовидныхъ
стрѣлъ, 3 желзныхъ копья, длинный желзный крю-
чекъ, гранитный полированный пращный камень.
- Въ окрестности разновременно найдено до 200
римскихъ монеть.
- Въ 1856 году найденъ большой кладъ джучидскихъ
монеть.
- Въ 1885 году найденъ кладъ, состоявшій изъ 1000
монеть: польскихъ, нидерландскихъ и германскихъ.
- Гарбузинь. У села есть 7 кургановъ.
- Донесеніе Таганецкой
волости.
Замѣтки Антоновича.
- Донесеніе Корсунской
волости.
Фундуклей 21.
- Донесеніе Корсунской
волости, Фундуклей 21.
Похмелевичъ 575.
- Замѣтки Антоновича.
- Гр. Бобринскій I, 147.
156. Музей Церковно-
Археологическаго обще-
ства. Коллекція Хойнов-
скаго.
- гр. Бобринскій I, 155.
- Извѣстія Имп. Археол.
общ. I, 250.
- Замѣтки Болсуновскаго.
- Донесеніе Коринловской
волости.

Набутовъ. У села есть круглое городище 282 сажени въ окружности.	}	Тоже.
На поляхъ расположено 3 кургана.		
Корниловна. Въ 1 верстѣ отъ села есть четырехугольное городище 120 сажень въ окружности, называемое <i>Палиевый городокъ</i> .	}	Тоже.
Броваха. У села есть городище, окруженное тремя валами.		
Сахновка. На берегу рѣки Роси есть городище, называемое <i>Дъвица</i> ; по преданію, здѣсь былъ женскій монастырь. Въ лѣсу, по направленію къ Таганчѣ, есть круглое городище, окруженное 3 концентрическими валами.	}	Замѣтки Антоновича
У села есть 8 кургановъ; одинъ изъ нихъ, называемый <i>Пастушка</i> , имѣетъ 20 сажень вышины и 150 сажень въ діаметръ.		
Въ селѣ найдена была каменная плита; на ней выкованы: крестъ и 2 греческихъ буквы.	}	Фундуклей 20, 22.

3. Между рѣкою Росью и границею Звенигородскаго уѣзда.

Синица. Въ селѣ, на берегу рѣки Роси, есть 2 городища: одно четырехугольное, 1752 саж. въ окружности, другое треугольное—40 сажень въ окружности.	}	Донесеніе Мисайловской волости.
На поляхъ есть 2 кургана.		
Бороданы. У села есть 6 кургановъ.	}	Тоже.
Дыбницы. У села есть 10 кургановъ.		
Исайки. Въ селѣ есть огромный курганъ, называемый <i>Макарова могила</i> .	}	Тоже 563.
Бараніе поле. У села есть курганъ, называемый <i>Могила козацкаго сына</i> .		
Яцюли. Въ 4 верстахъ, по направленію къ селу Кидановкѣ, есть круглое городище 318 сажень въ окружности.	}	Донесеніе Исайковской волости.
Въ 1885 г. найденъ кладъ, въ горшкѣ, состоявшій изъ 6 фунтовъ серебряной и мѣдной монеты: солиды польскіе, ливонскіе и прусскіе.		
Ивни. У деревни есть 1 курганъ.	}	Донесеніе Мисайловской волости.
Хохотва. Въ урочищѣ <i>Чернечій яръ</i> расположено городище.		
Біевцы. Въ приселкѣ <i>Момуты</i> есть круглое городище 126 сажень въ окружности.	}	Донесеніе Исайковской волости.

Николаевка. (Стеблевская). Въ 1 верстѣ отъ деревни, по направленію къ селу Москаленкамъ, на берегу Роси, есть круглое городище 150 сажень въ окружности.	} Донесеніе Шендеровской волости.
Стеблевъ. На берегу рѣки Роси, въ 5 верстахъ, по направленію къ селу Москаленкамъ, расположено шестиугольное городище 188 сажень въ окружности; въ немъ находили бронзовые наконечники стрѣлъ. Въ самомъ мѣстечкѣ, на островѣ рѣки Роси есть городище, называемое <i>Греческій замокъ</i> .	} Тоже. Фундулей 21, 22; замѣтки Антоновича.
На поляхъ, по направленію къ селу Яблоковѣ, расположено 40 кургановъ; одинъ изъ нихъ, называется <i>Черная могила</i> . У устья р. Выграевки въ Росѣ городище-майданъ, называемое <i>Городокъ</i> .	
Около 1840 года на берегу рѣки Роси Головинскій нашелъ нѣсколько полированныхъ каменныхъ молотовъ, неполированную кремневую сѣкиру и урны.	} Древности, изд. Котляревскаго 29.
Въ 1887 году найдены серебряные: витой браслетъ и височныя кольца.	} Коллекція Хойновскаго.
Въ 1883 году въ замкѣ найденъ монетный кладъ, состоявшій изъ монетъ польскихъ и нидерландскихъ.	} Бѣляшевскій 87.
Яблунька. На берегу рѣки Роси, въ 3 верстахъ по направленію къ м. Стеблеву, есть четырехугольное городище 350 сажень въ окружности, съ 4 бастіонами по угламъ; около него 1 курганъ и 1 городище-майданъ.	} Донесеніе Шендеровской волости, Фундулей 22.
У городища есть 2 кургана и на поляхъ 12.	
По дорогѣ въ мѣстечко Стеблевъ есть городище майданъ.	} Замѣтки Антоновича.
Кошмаковъ. По направленію къ селу Глушкамъ есть городище-майданъ.	} Тоже.
Квитки. На поляхъ разбросано 14 кургановъ.	} Донесеніе Таращанской волости.
Селище. У села есть городище.	
На поляхъ есть 20 кургановъ; изъ нихъ въ 1876 году Кибальчичъ раскопалъ 3, нашелъ скелеты, лежавшіе головами къ сѣверу и при нихъ желѣзные: шлемъ, кольчугу, удила, бронзовые наконечники стрѣлъ, золотыя перстни и глиняныя сосуды.	} Похилевичъ 582. Сообщеніе Каневскаго исправника. Чтенія Общ. Нестора I, 259.
На полѣ найдены 2 разбитыя амфоры.	} Музей Церковно-Археол. общ.
Шендеровка. Въ лѣсу есть квадратное городище.	} Гр. Бобринскій I, 158.
Комаровка. Въ 1843 году найденъ кладъ польскихъ монетъ XVII столѣтія.	} Страшквичъ 15—16.

Стеблевская Гута. Въ 1886 году на поляхъ найдена серебряная цѣпь.	}	Коллекція Антоновича.
Сидоровка. Въ 1885 году на поляхъ найдены въ разныхъ мѣстностяхъ: діоритовый молоть-топоръ и топоръ желѣзный боевой.		Тоже.
Въ 1885 году на поляхъ найдены: желѣзные: сабля, копье и щипцы.	}	Zapiski numizmatyczne 1885 № 6.
Дмитренки. Найденъ кладъ, состоявшій изъ 10 фунтовъ польскихъ монетъ.		Тоже.
Медвинь. На поляхъ есть 2 кургана.	}	Донесеніе Медвинской волости.
У села есть городище-майданъ, называемое <i>Савуръ-могила</i> .		Похмелевичъ 566.
На поляхъ найдено бронзовое копье, сдѣланное на подобіе лавроваго листа.	}	Коллекція Хойновскаго.
Побережна. У деревни есть большое городище, окруженное нѣсколькими параллельными линіями валовъ.		Замѣтки Антоновича.

9.

Черкасскій уѣздъ.

1. Въ бассейнѣ рѣки Днѣпра.

Свидовокъ. У села есть 1 курганъ.	}	Донесеніе Дахновской волости.
Дахновка. Въ 7 верстахъ къ югу отъ села есть городище трапецевидной формы, 406 сажень въ окружности.		Тоже.
У села есть 2 кургана; въ одномъ изъ нихъ крестьяне нашли 2 человѣческихъ черепа.	}	Тоже.
Русская поляна. У села есть 1 курганъ.		De la Flieze (рукоп. Церк.-Арх. общ.).
Чернасы. У города найдены: діоритовые молоть топоръ и булава съ просверлиною.	}	Замѣтки Айналова.
Въ 1876 году найденъ кладъ: 218 монетъ (не были опредѣлены).		
Въ 1881 г. возлѣ стараго собора найденъ горшекъ, заключавшій 110 монетъ польскихъ и германскихъ.	}	Замѣтки Антоновича.
1890 г. въ окрестности города найденъ бронзовый шейный медальонъ, покрытый цвѣтною эмалью.		Указатель выставки 29.
Найдены бронзовые: цельтъ съ однимъ ушкомъ и набалдашникъ.	}	Замѣтки Антоновича.
Въ 1889 г. въ предметіи «Слободка» найдены 4 монетныя гривны кievскаго типа и изумрудная буса.		

Змагайловна. Въ селѣ есть 1 курганъ, онъ былъ раскопанъ въ 1845 году, но результаты раскопки неизвѣстны. На поляхъ 2 кургана; одинъ изъ нихъ называется <i>Опакана могила</i> .	} Донесеніе Цесарско-Слободской волости. Фундулей 10.
Лески. У села 29 кургановъ; въ одномъ крестьяне нашли человѣческія кости.	
Цесарская Слобода. Въ селѣ есть 6 кургановъ, одинъ изъ нихъ называется <i>Цесарска могила</i> . На поляхъ 3 кургана, называемые <i>Рядовыя могили</i> .	} Донесеніе Цесарско-Слободской волости.
Въ 1846 году найденъ широкогорлый, остродонный сосудъ изъ черной глины.	
Худяки. У села есть 3 кургана.	} Донесеніе Худяковской волости.
Ломовате. У села есть 12 кургановъ.	} Донесеніе Ломоватской волости. Фундулей 10.

2. Въ бассейнѣ рѣки Роси.

Мирополье. У деревни есть круглое городище 60 сажень въ окружности.	} Донесеніе Завадовской волости.
Деренновець. У села есть 2 кургана.	
Драбовна. У села есть четырехугольное городище, называемое замокъ, 180 сажень въ окружности.	} Тоже.
Въ 1890 найдены 128 серебряныхъ монеть XVII столѣтія.	
Въ 1890 г. найденъ кладъ, состоящій изъ 128 серебряныхъ монеть австрійскихъ и польскихъ XVI—XVII ст.	} Музей Киевск. унив.
Кумейки. На поляхъ разбросано болѣе 20 кургановъ.	} Забѣтки Антоновича.
Воробьевна. У села найдены: серебряный плетеный браслетъ съ замычкою, 4 серебряныхъ кольца, серебряная позолоченая бляха съ восточною надписью.	} Музей Церковно-Археологическаго общества.
Въ 1881 г. найдены 3 обломка серебряной шейной гривны и 3 бляхи серебряныя.	
Бабичи. У села есть городище и курганъ.	} Dubois.
Въ 1859 году найденъ кладъ, состоявшій изъ 67 мѣдныхъ русскихъ монеть 1761—1768 годовъ.	} Страшкевичъ 11.
1889 году крестьяне нашли: большую тонкую овальной формы орнаментированную кружками золотую бляху (вѣсомъ 3 зол.) и нѣсколько серебряныхъ фибулъ и пряжекъ.	
Гамарня. У устья рѣки Рассавы въ Росѣ есть песчаныя розсыпи, въ которыхъ находятъ кремневыя стрѣлы и копьѣя.	} Забѣтки Антоновича.

Въ 1872 году на полѣ найдена миска, въ которой находились: каменный отбойникъ и 2 каменные, полированные молоты—топоры.

Въ 6 верстахъ отъ деревни, на урочищѣ *Чисте озеро* въ 1864 году найдено деревянное судно, сбитое бронзовыми скрѣпками и гвоздями.

Въ 1876 году Самоквасовъ раскопалъ 6 кургановъ на устьи Россавы въ Росѣ и 6 по направленію къ селу Яблунковѣ. 4 кургана состояли изъ 2 этажей, сверху лежали скелеты лошадей и всадниковъ съ остатками желѣзнаго оружія; при одномъ найдена половина византійской монеты; внизу найдены пережеванные кости, золотыя украшенія, стеклянныя бусы, мѣдный когелъ, желѣзный ножъ, витой браслетъ, колчанъ съ бронзовыми наконечниками стрѣлъ, черепки терракотовой посуды.— Въ остальныхъ курганахъ найдены скелеты, лежавшіе въ скорченномъ положеніи; при нихъ находились: рѣчныя раковины, глиняные орнаментированные сосуды, кремневыя отбивныя орудія и кусокъ бычачьяго рога.

Протоколъ Антропологической выставки. Чтенія общества Нестора I, 258.

Конюча. У села есть овальное городище, называемое *Замковище*, 40 сажень въ діаметрѣ; внутри его есть курганъ, другой курганъ находится у села.

Донесеніе Хмельнской волости. Dubois.

Въ 1894 г. найдены: каменный полированный молотъ—топоръ, песчаниковый полированный топорикъ, часть бронзоваго цельта, бронзовыя: привѣски, браслетъ, часть фибулы; желѣзные: кинжалъ и топоръ.

Музей Кіевского Унив.

Хмельна. У села есть 2 круглыхъ городища: одно 100 сажень въ діаметрѣ, другое—40, около села есть 1 курганъ.

Донесеніе Хмельнской волости.

Въ 1887—1888 на поляхъ найдены бронзовые предметы: большая шпилька, копье въ видѣ лавроваго листа и наконечникъ отъ ноженъ кинжала.

Музей Кіевского университета. Музей Церковно-Археологическаго общества.

Найдень серебряный, эмалью покрытый энкольпійонъ.

Въ 1889 году найдены желѣзные: копье, 12 стрѣлъ, 4 ножи, удочка и пряжка.

Коллекція Антоновича.

Въ 1881 году найдень кладъ, состоявшій изъ 672 серебряныхъ монетъ; изъ нихъ 20 были опредѣлены: пражскіе гроши Вацлава III.

Замѣтки Айналова.

Въ 1890 году на городищѣ найдены слѣдующіе предметы: 2 пряслицы изъ краснаго шиффера, ян-

- тарная буса, каменная орнаментированная привѣска, серебряный полуцилиндрикъ отъ ожерелія, золотая серьга, позолоченное бронзовое полукольцо отъ вѣнчика и бронзовая рукоятка. } Музей Кіевского университета.
- 1891 г. на поляхъ найдены: большая бронзовая фибула византійскаго типа, бронзовый котель, желѣзный якорь, половина энкольпіона и 6 желѣзныхъ стрѣлъ.
- Въ 1894 найдены: тальковый полированный топорикъ, часть полированнаго молота, бронзовое долото, желѣзные: топоръ и шпоры, обломокъ стекляннаго браслета. } Музей Кіевск. Унив.
- Межиричъ. У мѣстечка есть курганъ, называемый *Шибетниця*. } Донесеніе Межиричской волости.
- Въ углу, у впаденія Россавы въ Росъ есть 7 четырехугольныхъ городищъ. } Гр. Бобринскій I, 156. Замѣтки Антоновича.
- Пенари. У села есть 5 городищъ округленной формы: одно имѣетъ 120 сажень въ окружности, другое—70, третье—40, четвертое, расположенное надъ Днѣпромъ на горѣ „Малоегородище“—200 сажень, пятое, лежащее на горѣ Бучакъ, надъ Росью, состоитъ изъ двухъ концентрическихъ параллелограмовъ. } Донесеніе Хмельнской волости. Кіевскія Епархіальныя Вѣдомости 1846 г. № 5.
- У села есть 1 курганъ.
- Въ 1887 году найдены: половина каменнаго полированнаго молота и шлифованный кремневый метательный шаръ. } Коллекція Антоновича и Хойновскаго.
- На поляхъ найдены были разновременно: 2 серебряныхъ витыхъ браслета, пластинка lapis lazuli, бусы: каменная и глиняная, глиняное грузило, бронзовый энкольпіонъ, желѣзные: топоръ, замокъ, удочка и пряжка, 10 орудій изъ колотыхъ костей и рога, 2 кремневыхъ ножа. } Музей Кіевского университета.
- На горѣ *Нетеребка* находили римскія монеты и монетныя серебряныя гривны. } Кіевскія Епархіальныя Вѣдомости 1846, № 5.
- Въ 1880 году найдено 670 чешскихъ грошей Вячеслава III. } Бѣлашевскій 116, 117.
- Въ 1890 найденъ кладъ польскихъ монетъ Сигизмунда III.

3. Въ бассейнѣ рѣки Ольшанки (притокъ Днѣпра).

- Бурты. У мѣстечка есть 13 кургановъ. } Донесеніе Буртынской волости.
- Найденъ бронзовый наконечникъ стрѣлы. } Коллекція Антоновича.

- Вязовонъ.** У мѣстечка есть 12 кургановъ; одинъ изъ нихъ раскопанъ въ 1833 году; въ немъ найдены: человѣческій черепъ и сосудъ большой изъ синеватой глины. } Донесеніе Вязовецкой волости.
- Валява.** У села есть 12 кургановъ. } Донесеніе Валявской волости.
- Найдены были: серебряная золоченая солонка, серебряные бубенчики и золотыя и серебряныя монеты. } Записки Имп. русск. археологич. общ. Серія новая т. II.
- Въ 1885 году на полѣ найдены: 2 серебряныя шарика и серебряная чашка (стиль renaissance XVII ст.) и рядомъ глиняный кувшинъ; въ немъ 30 червонцевъ и нѣсколько серебряныхъ монетъ: польскія, голландскія, германскія и по одной,—венгерская, швейцарская и венеціанская (1595—1678). } Записки Айвалова.
- Хлыстуновка.** Въ 7 верстахъ отъ села, по направленію къ мѣстечку Городищамъ, есть 17 кургановъ. } Донесеніе Хлыстуновской волости.
- Въ 1886 найдены 152 серебряныхъ монеты: пражскіе гроши 1346—1419. } Записки Айвалова.
- Городище.** Въ 5 верстахъ отъ мѣстечка, по направленію къ селу Валявѣ, есть городище-майданъ, называемое *Дукъ*. } Донесеніе Городищенской волости.
- Въ мѣстечкѣ есть слѣды городища.
На поляхъ расположено 12 кургановъ.
- Въ 1887 году найдены два монетныхъ кладя: въ одномъ было 364 польскихъ монетъ, Сигизмунда III, въ другомъ 72—происхождение монетъ не указано. } Сообщение Черкаскаго исправника.
- Байбузы.** Въ 1859 году на урочищѣ *Стара Сичъ* найденъ кладъ, состоявшій изъ 2,400 серебряныхъ монетъ германскихъ и польскихъ XVI столѣтія. } Страшкевичъ 11.
- Бѣлозерье Воронцовское** (иначе *Пожежа*). На островѣ среди болота, бывшаго нѣкогда озеромъ, въ лѣсу, есть городище. Близъ него въ 1864 году найденъ кладъ, содержащій 783 монеты: польскія, шведскія, прусскія и германскія. } Похилевичъ 625. Страшкевичъ 17.
- Въ 2 верстахъ къ сѣверу отъ села есть 11 кургановъ. } Донесеніе Бѣлозерской волости.
- Мошны.** У дороги въ городъ Черкасы, на горѣ *Иваны* есть квадратное городище, обнесенное рвомъ и валомъ, 80 сажень въ окружности. } Фундуклей 10, 11. Похилевичъ 622. Dubois.
- У мѣстечка есть городище-майданъ, называемое *Бесидна могила*.
На западъ отъ мѣстечка есть 2 кургана.

Найденъ черный глиняный сосудъ, покрытый орнаментами.	}	Коллекція Антоновича.
Въ 1887 году найденъ въ горшкѣ кладъ: 485 мѣдныхъ пятаконъ 1763—1793 годовъ.		Замѣтки Болсуновскаго.
Въ 1889 г. на поляхъ выпажаны каменные полированные: молотъ топоръ и булава.	}	Замѣтки Антоновича.
Въ 1890 г. Въ песчаныхъ розсыпяхъ найдены: 10 отбивныхъ кремневыхъ орудій, бронзовая трехгранная стрѣла, плоская мѣдная мисочка и 2 большія серебряныя серьги.		Музей Кіевского университета.
Будище. Въ 1882 году найденъ кладъ, состоявшій изъ 82 серебряныхъ монетъ: польскихъ, германскихъ и голландскихъ (1621—1653).	}	Замѣтки Айналова.
Въ 1885 найденъ другой кладъ, состоявшій изъ 150 серебряныхъ монетъ: польскихъ, рижскихъ и прусскихъ (1622—1662).		

4. Въ бассейнѣ рѣки Тасьмина.

Орловецкая Буда. Въ 3 верстахъ отъ деревни, надъ болотомъ <i>Ирдынежъ</i> есть круглое городище 432 сажень въ окружности и рядомъ другое, меньшее.	}	Донесеніе Орловецкой волости Гр. Бобринскій II, 52.
Виноградскій монастырь. На урочищѣ <i>Старое монастырщице</i> ; на берегу Ирдыня, есть въ горѣ обвалившаяся пещера.		Сообщеніе Черкаскаго исправника.
На урочищѣ <i>Юрѣва гора</i> открыта стоянка каменнаго вѣка; найдены: кремневые ножи, скребки, ядрища, стрѣлы, точильный камень, орнаментированные черепки горшковъ весьма грубой работы.	}	Гр. Бобринскій I 123.
Найденъ діоритовый молотъ топоръ.		Гр. Бобринскій II, 197.
Староселечко. У села есть круглое городище 110 сажень въ окружности и укрѣпленная гора съ винтообразныхъ вѣздомъ.	}	Донесеніе Балакѣйской волости Гр. Бобринскій, II, 52.
Въ окрестности найдены: 3 цѣлыя и 1 половина бронзоваго энкольпіона, желѣзный мечъ, сдѣланный по образцу бронзоваго, костяной кубикъ съ изображеніемъ на немъ молота.		Гр. Бобринскій I 147, 149.
Коноплянка. У села есть городище.	}	Гр. Бобринскій II, 52.
Исаверовна. У села есть 24 кургана.		Донесеніе Орловецкой волости. Похилевичъ 642.
Орловець. Въ селѣ есть 1 курганъ и на полѣ 1.	}	Донесеніе Орловецкой волости.
На поляхъ найдена остродонная амфора. и желѣзная сѣкира съ серебряною насѣчкою.		Гр. Бобринскій I 149, II, 197.

- Телино. У деревни есть 1 курганъ. } Довесеніе Орловской волости.
- Носачевъ. Въ курганѣ найденъ былъ каменный сосудъ. } Фундулей 11.
- У церковной ограды курганъ; въ 2 верстахъ къ сѣв.-западу группа 30 кургановъ; есть 4 майдана (2 съ крыльями) и у нихъ еще 3 кургана. } Замѣтки Гошкевича.
- На поляхъ найдены: глиняная чашка, желѣзное копьѣ и восточная серебряная монета.
- Мельниковка. Въ окрестности села, частью на поляхъ, частью въ курганахъ, разрытыхъ любителями, найдены слѣдующіе предметы: діоритовый полированный молотъ-топоръ съ просверлиною, полированный кремневый топоръ, бронзовый цельтъ съ двумя ушками, большой бронзовый бубенчикъ, часть костяного усика отъ удила, глиняныя: 2 чаши, плошка и пряслица, бусы: стекляныя: позолоченная и желтая.—Остается 24 кургана. } Гр. Бобринскій I 143—150.
- Ротмистровка. У мѣстечка найдена желѣзная съ позолотою маска съ шарниромъ на лбу и со слѣдами прикрѣпленій. } Замѣтки Гошкевича. Гр. Бобринскій I 148.
- Балаклея. Въ селѣ есть четырехугольное городище 136 сажень въ окружности. } Довесеніе Балаклейской волости.
- На полѣ есть курганъ называемый *Красна могила*.
- Въ 1869 г. найденъ большой полированный молотъ-топоръ съ просверлиною. } Гр. Бобринскій I, 142, 146.
- Найденъ бронзовый цельтъ съ 2 ушками, покрытый орнаментами.
- Константиновъ. У села расположено 15 кургановъ, изъ нихъ гр. Бобринскій раскопалъ 4: 1) Въ первомъ курганѣ въ верхней части былъ скелетъ въ сгнившемъ гробѣ, ниже 2 деревянныя крыши одна надъ другою и подъ каждою жженыя человѣческія и звѣриныя кости, черепки отъ сосудовъ, кремневые: ножи, скребки, ядрища и стрѣлы; на днѣ кургана найдены 2 скелета въ согнутомъ положеніи, при нихъ 2 сосуда и кости животныхъ. 2) Во второмъ курганѣ была деревянная крыша; кремневые: стрѣлки, скребки, острія, пилы, astragalus быка, просверленный 3 отверстіями, сженыя кости животныхъ и человѣка. На днѣ кургана находились 4 ямы въ нихъ найдены согнутые скелеты и одна яма, обложенная деревомъ съ досчатою крышею, въ ней сосудъ, сдѣланный изъ мѣдныхъ } Гр. Бобринскій I 31—44, 145, II, 5—21.

листовъ, сбитыхъ желѣзными гвоздями, глиняные: горшокъ, ковшикъ и бронзовыя удила. 3) Въ третьемъ курганѣ: въ верхней части скелеть, при немъ: желѣзные мечъ и ножъ, глиняный сосудъ и 3 глиняныя бусы; въ нижней части скелеть, кремневые скребокъ и отбойникъ, полированный каменный молотъ, другой согнутый скелеть и 3 ямы съ костями животныхъ и человѣка, окрашенными красною краскою. 4) Въ четвертомъ курганѣ: 4 могилы, обставленныя деревомъ, и въ нихъ человѣчскіе скелеты, окрашенные красною краскою.

Въ 1887—1888 Гр. Бобринскій нашелъ группу кургановъ до 300 въ лѣсу „Сѣкирномъ“; онъ раскопалъ изъ нихъ 30. Они оказались скиѣскими и отнесены къ началу нео-скиѣскаго періода.

На поляхъ найденъ цилиндрическій каменный брусокъ съ просверлиною.

Николаевъ. Найдено бронзовое копье, сдѣланное на подобіе лавроваго листа.

Гр. Бобринскій I 146.

Смѣла. У католической церкви есть четырехугольное городище съ четырьмя бастіонами по угламъ, 340 сажень въ окружности.

Донесеніе Смѣланской волости. Похмелевичъ 648. Фундуклей 11.

На урочищѣ *Юрьева Гора* есть городище-майданъ, оно раскопано гр. Бобринскимъ; въ восточной части вала найдено 3 скелета въ деревянныхъ гробахъ и разные случайно попавшіе предметы.

Гр. Бобринскій I 26—27, II, 1—5.

Между Смѣлою и Константиновкою, у рѣки Серебрянки и болота Ирдыня, расположено 30 кургановъ. Въ 1879—1883 годахъ гр. Бобринскій изслѣдовалъ изъ нихъ 9: 1) Въ первомъ, въ насыпи кургана, найдены: бронзовые: 3 наконечника стрѣлъ и удила, каменная бусса, лошадиныя зубы; затѣмъ, на глубинѣ 1, 1½ и 2 сажень лежали 13 скелетовъ, въ три яруса (4 изъ нихъ лежали попарно); у головъ ихъ стояли 8 глиняныхъ сосудовъ, у одного были костяныя буссы, у двухъ на шеѣ остатки мѣднаго галуна, у всѣхъ: зола, уголь, кости грызуновъ и птицъ, слѣды ткани отъ одежды и у ногъ ремешки. На глубинѣ 8 аршинъ найдены: осколки кремня, слѣды металла, уголь, зола, мелкія кости животныхъ, и въ подпочвѣ: остатки 3 деревянныхъ склеповъ и въ нихъ 4 скелетовъ. 2) Во второмъ курганѣ лежало 2 скелета; у одного найденъ кремневый скребокъ. 3) Въ третьемъ было 3 могилы со

скелетами, у нихъ замѣтны были слѣды тлани; въ насыпи кургана встрѣтились: черепки горшковъ, кремневья: остріе и стрѣла. 4) Въ четвертомъ былъ одинъ скелеть. 5) Въ пятомъ 2 могилы со слѣдами дерева; въ нихъ скелеты, окрашенные красною краскою. 6) Въ шестомъ, въ насыпи, найдено много черепковъ отъ сосудовъ, кремневое остріе и 2 скелета, лежавшіе въ безпорядкѣ; ниже въ 3 отдѣльныхъ могилахъ—3 скелета, окрашенные красною краскою. 7) Въ седьмомъ ничего не найдено. 8) Въ восьмомъ: 3 скелета, окрашенные красною краскою; у одного изъ нихъ была круглая костяная привѣска и стояли 2 сосуда. 9) Въ девятомъ: подъ деревянною крышею находилось кострище, на немъ обгорѣлыя человѣческія и звѣриныя кости, желѣзный ножъ и черепки горшка; ниже другая крыша и подъ нею большая урна, глиняныя: тарелка, 2 чарки и пряслица, сожженные человѣческія и звѣриныя кости, желѣзные: 2 ножа, гвоздь и удила. Ниже найдены: дерево, уголь, сженыя кости, шлифованные кремни и, наконецъ, 2 скелета и при нихъ черепки грубаго издѣлія и кремневья орудія.

Въ 1887 г. гр. Бобринскій раскопалъ еще 5 кургановъ: 1 каменнаго вѣка и 4 скиѣскаго типа.

На *Юрьевой Горѣ* есть 4 кургана и подъ горою 5; одинъ былъ раскопанъ гр. Бобринскимъ—въ немъ найденъ человѣческій скелеть.

На поляхъ у *Смѣлы* найдены: часть каменнаго полированного молота, 2 кремневые полированные топора и кремневья стрѣлки.

У *Смѣлы* найдены: 4 бронзовые наконечника стрѣлъ, желѣзный кинжалъ, глиняная чарка, серебряная привѣска, состоящая изъ буссъ, цѣпочекъ и узорчатыхъ пластинокъ, серебряное ожерелье, состоящее изъ 6 цѣпочекъ, 18 бляшекъ и 2 застежекъ, бронзовые: копье и фибула и 5 стеклянныхъ галъ.

Въ 1885 году найдена серебряная столовая посуда съ гербами Любомирскихъ. (Сренява).

Въ 1842 году найдено 15 польскихъ монетъ XVII столѣтія.

Въ 1885 году найденъ кладъ, состоявшій изъ польскихъ монетъ XVI—XVII столѣтій.

Въ 1893 найденъ полированный молотъ—топоръ.

Рай-Городъ. У села есть городище-майданъ и 28 кургановъ,

Гр. Бобринскій I 1—30.

- Коллекція Хвойки.

Гр. Бобринскій I 143—153, II 197—198.

Zapiski numizmatyczne 1886 г. № 8.

Страшкевичъ 15.

Замѣтки Антоновича.

Донесеніе Яблоновской волости.

- Березняки.** У села есть 1 курганъ. } Донесеніе Яблонвской волости.
- Яблонвна.** Въ 4 верстахъ отъ села есть треугольное городище 410 сажень въ окружности. } Тоже. Гр. Бобринскій: I карта и стр. 146. II, 22—49, 196.
- Вблизи городища есть 5 группъ кургановъ числомъ до 120, изъ нихъ Гр. Бобринскій раскопалъ въ 1887 году 23 кургана, которые заключали скелеты, окрашенные красною краскою, лежавшіе на боку въ согнутомъ положеніи.
- На полѣ найдена бронзовая пряжка и два полированные молота—топора.
- Гречковна.** У села есть 9 кургановъ. } Гр. Бобринскій: I карта и стр. 145.
- На полѣ найденъ гранитный отбойникъ.
- Сунки.** Найденъ полированный гранитный молотъ безъ просверлины и глиняная чаша. } Гр. Бобринскій I 143, 149, II 53.
- У села есть городище.
- Въ 1865 году найденъ кладъ, состоявшій изъ 5035 монетъ польскихъ, шведскихъ и германскихъ XVI и XVII столѣтій. } Страшкевичъ 18—28.
- На югъ отъ села, на берегу р. Тенетинки и у дороги изъ м. Смѣлы въ с. Пруесы расположены 7 могильниковъ, заключаютъ 434 кургана. Изъ нихъ гр. Бобринскій раскопалъ въ 1888 г. 119. Многие были разграблены, но всѣ принадлежали къ скифскому типу. } Гр. Бобринскій II 62—112.
- Залевки.** У села есть городище. Въ 1876 году, въ 1/4 версты отъ села, въ песчаныхъ розсыпяхъ найдены золотыя вещи: 2 шейныя гривны, 2 браслета, 2 гладкія кольца, 2 серьги, 2 пуговицы и 4 бляшки, также 2 большіе желѣзные меча, 2 сердоликовыя буссы и обломки орнаментированнаго сосуда изъ черной глины. } Гр. Бобринскій I 153, II, 53.
- Бузуновецъ.** Надъ Тасьминомъ найденъ полированный гранитный молотъ. } Каталогъ Раевской № 56.
- Гуляй-Городъ.** На горѣ, надъ Тасьминомъ, расположено овальное городище, окруженное двойнымъ валомъ; площадь его занимаетъ 1 1/2 десятины. } Сообщение Черкаскаго исправника. Записки Одесскаго общ. VII, 268.
- Между Гуляй-Городомъ и Чубовкою лежитъ группа тѣсно расположенныхъ кургановъ, болѣе 400. Гр. Бобринскій раскопалъ изъ нихъ 22. Въ нихъ были четырехугольныя ямы, обставленныя деревомъ; въ нихъ найдены скелеты, при которыхъ лежали: бронзовые: наконечники стрѣлъ, зеркала, удила, привѣски, кольца, гвозди, булавки, трубочки; же-

- жѣзные: копья, удила съ костяными усиками, ножи; каменные блюда, буссы изъ сердолика, янтара и стекла и т. д.
- Бѣлозеріе (мѣстечко).** На поляхъ есть 2 кургана; одинъ изъ нихъ называется *Острая Могила*.
- Въ 1889 году на лѣвомъ берегу Тасьмина найдена въ песчаныхъ розсыпяхъ стоянка каменнаго вѣка; на ней подняты: черепки горшковъ весьма грубой работы, кремневые ножики, стрѣлы и осколки.
- Дубіевка.** У села есть 1 курганъ, называемый *Гурина Могила*.
- Степанки.** У села есть 4 кургана; 2 изъ нихъ называются: *Чернецька Могила* и *Галичина Могила*.
- Хации.** У села есть 6 кургановъ и городяще-майданъ, называемое *Роскопана Могила*.
- Головятинь.** У села есть круглое городище.
- По направленію къ деревнѣ Гуляй-Городу расположена группа 20 кургановъ и на востокъ отъ села 3 большіе кургана.
- Найденъ бронзовый цельтъ.
- Вергуны.** Въ 4 верстахъ отъ села есть четырехугольное городище 144 сажени въ окружности.
- У села есть 1 курганъ.
- Думинцы.** У села есть 1 курганъ.
- Найденъ большой кремневый кинжалъ.
- Найдены бронзовые: стрѣла и копье, имѣющее форму лавроваго листа.
- Чубовка.** Въ селѣ, на берегу рѣки Тасьмина, есть треугольное городище, окруженное тройнымъ валомъ; площадь его занимаетъ 3 десятины; на ней находили человѣческія кости и жѣзныя стрѣлы.
- У села есть 1 курганъ.
- Плескачевка.** Въ лѣсу есть городище эллиптической формы, окруженное высокимъ валомъ; площадь занимаетъ 1 десятину. Надъ рѣкою другое меньше городище.
- Жаботынь.** Въ мѣстечкѣ есть слѣды городища, разрушеннаго постройками. Въ 4 верстахъ, по направленію къ селу Сунки, лежитъ круглое городище 615 сажень въ окружности; валъ 1 $\frac{1}{2}$ сажня вышиною и наружный ровъ $\frac{1}{2}$ сажня глубиною; площадь занимаетъ 4 десятины. Въ 3 верстахъ дальше расположено огромное городище—6 $\frac{1}{2}$ верстъ въ окружности; площадь занимаетъ 26 десятинь; валъ въ 3 $\frac{1}{2}$

Донесеніе Бѣлозерской волости.

Замѣтки Антоновича.

Донесеніе Бѣлозерской волости.

Донесеніе Вергунской волости. Фундуклей 10.

Донесеніе Бѣлозерской волости. Похилевичъ 616.

Донесеніе Сунковской волости.

Донесеніе Вергунской волости.

Тоже.

Гр. Бобринскій I 144, 146.

Сообщеніе Черкаскаго исправника. Фундуклей 11.

Записки Одесскаго Общества VII, 269. Гр. Бобринскій II, 53.

Донесеніе Жаботинской волости. Похилевичъ 656. Записки Одесскаго Общества VII, 272—273.

сажня высоты, наружный ровъ въ 1 сажень ширины и 2 ¹ / ₂ аршина глубины.	}	
Фльорковна. У села есть 5 городищъ-майдановъ. Каждое имѣть въ окружности 65 до 175 шаговъ; около нихъ есть прибавочные валы.		Записки Одесскаго Общества VII, 268.
Прусы. Въ 4 верстахъ къ сѣверу отъ села есть круглое городище 120 сажень въ окружности.	}	Донесеніе Прусской волости.
У села есть 10 кургановъ, кромѣ нихъ 10 было раскопано въ началѣ XIX столѣтія мѣстнымъ помѣщикомъ; въ нихъ найдены: точильные камни и желѣзное оружіе.		Фундуклей 11.
По дорогѣ въ мѣстечко Смѣлу расположены 5 городищъ-майдановъ; при трехъ есть прибавочные валы у входовъ; городища имѣють 60 до 150 шаговъ въ окружности. По направленію къ селу Яровому есть 2 городища-майдава съ крыльями изъ валовъ; около нихъ расположено 7 кургановъ.	}	Записки Одесскаго Общества VII, 272.

5. Въ бассейнѣ рѣки Ташлыка (притокъ Тасьмина).

Сердеговна. У села есть 3 кургана.	}	Донесеніе Бурганской волости.
Нетачаевна. У села есть 8 кургановъ.		Тоже.
Матусовъ. У села есть 3 кургана: одинъ изъ нихъ называется <i>Высока Могила</i> , другой <i>Хрящевата Могила</i> ; послѣдняя раскопана въ 1870 солдатами, вынуженными изъ нея много человѣческихъ костей. Въ 1888 году гр. Бобринскій раскопалъ 15 кургановъ; нашелъ три типа цогребеній, относящихся къ неоскинской эпохѣ: подгрунтоваыя могилы; подземные склепы и сожженные скелеты.	}	Донесеніе Матусовской волости. Кіевлянинъ 1888 г. №252. Гр. Бобринскій, II 114—127.
Въ лѣсу, называемомъ <i>Калантаевъ</i> , найдены желѣзный топоръ и турецкое стрема.		Донесеніе Матусовской волости.
Въ 1885 году найденъ кладъ, состоявшій изъ польскихъ монетъ Сигизмунда III.	}	Zapiski numizmatyczne. 1886 г. № 8.
У села 4 майдана (2 съ крыльями) къ югу отъ села группа 30 кургановъ. 1888 Завитневичъ раскопалъ 1. Ниже горизонта лежалъ скелетъ, при немъ: бронзовое зеркало, желѣзное копье, кости животныхъ, амфора, терракотовый сосудъ, желѣзный ножикъ, бронзовая втулка.		Замѣтки Гошкевича.
1893. Крестьяне разрыли курганъ, нашли въ немъ 4 мѣдныя булавы съ изображеніемъ звѣрка на верхушкѣ, съ вырѣзками на стѣнкахъ и съ же-	}	

лѣзными шариками внутри. На поляхъ найдены: бронзовый топорикъ, бронзовое кольцо и костяные усики отъ удила, съ орлиными головками на концахъ.	} Коллекція Хвойн.
Станиславчикъ. У села есть 2 городища-майдана съ прибавочными валами и входами.	
Нуцовна. У села есть 2 кургана и 7 городищъ-майдановъ; у входовъ при четырехъ изъ нихъ есть прибавочные валы.	} Довесеніе Станиславч-ской волости.
Маніевна. У села есть 2 четырехугольные городища: одно на урочищѣ <i>Валъ</i> имѣетъ 600 сажень въ окружности, другое—на урочищѣ <i>Похиловъ</i> —118 сажень.	
На поляхъ есть курганъ, называемый <i>Острая Могила</i> .	} Тоже.
Самгородокъ. На урочищѣ <i>Болуновъ Яръ</i> найдены: браслетъ и бляха, покрытая узорами, и монисто изъ янтара и граната.	
Лазановка. У села есть 19 кургановъ.	} Довесеніе Лазановской волости.
Сердюковна. Въ 4 верстахъ отъ села есть 1 курганъ.	
Ташлыкъ. У села есть 12 кургановъ и 7 городищъ-майдановъ. У входовъ при четырехъ изъ нихъ есть прибавочные валы.	} Довесеніе Ташлицкой волости.
Поповка. (Ташлицкая). У села есть 6 кургановъ.	
Санмарыха. У села есть 2 кургана.	} Довесеніе Поповской волости.
Терновна. У села есть 19 кургановъ.	
Ковалиха. У села есть 2 кургана.	} Тоже.
Смилянна. У села есть 2 группы кургановъ: въ одной 25 кургановъ и 1 городище-майданъ, въ другой 10 кургановъ. Въ первой группѣ гр. Бобрингій раскопалъ 15 кургановъ: 1) Въ насыпи перваго найдены: кости человѣка и животныхъ, угли, черепки, кремневая орудія; на днѣ 6 могилъ, обставленныхъ деревомъ, въ нихъ согнутые скелеты, окрашенные красною краскою, комки краски, глиняный сосудъ и костяная бусса. 2) Во второмъ: 2 скелета, орудіе изъ оленьяго рога, черепки, кремневые скребки, бронзовая бляха; на днѣ: 2 могилы, обставленные деревомъ и въ нихъ согнутые скелеты. 3) Въ третьемъ: въ насыпи—скелетъ, кремневый ножъ и глиняная пряслица; на днѣ—3 могилы, въ нихъ 4 скелета, отбойникъ и кремневые скребки.	

4) Въ четвертомъ—2 согнутые скелета. 5) Въ пятомъ—на днѣ, подѣ деревянными крышами 4 могилы: въ нихъ при скелетахъ—желѣзные ножи и копья, бронзовые: браслетъ, кольца, зеркала и наконечники стрѣлъ съ остатками колчана, серебряныя серьги, метательные камни, черной глины сосуды, буссы стекляныя и костяныя и костяной набалдашникъ, изображающій голову льва. Въ остальныхъ курганахъ: 6—15 найдены предметы аналогическіе съ № 5. При скелетахъ были: желѣзные ножи и копья, бронзовые зеркала и наконечники стрѣлъ, серебряныя кольца и серьги, золотыя бляшки съ изображеніемъ звѣрей, метательные камни, пряслицы, буссы изъ стекла, янтаря, кости, серебра и раковинъ; сверхъ того встрѣтился халцедоновый цилиндръ, на которомъ были вырѣзаны конь и птица. Кромѣ кургановъ гр. Бобринскій раскопалъ городище-майданъ; въ насыпи найдены: кости человѣческія и животныхъ, кремневыя орудія, костяное кольцо, глиняный сосудъ; на поверхности почвы лежалъ скелетъ. На днѣ средней впадины найдены: расколотыя кости животныхъ, камни, стекло, желѣзная стрѣла, обломки глиняной амфоры и кремневыя орудія.

Гр. Бобринскій I 47—97.

На поляхъ найдены буссы изъ сердолика, горнаго хрустала, кости и стекла и полированный каменный молотъ.

Гр. Бобринскій I 150,
II 196.

10.

Чегринскій уѣздъ.

1. Въ бассейнѣ рѣки Днѣпра.

Топилова. 1890 г. найденъ большой діоритовый полированный молотъ топоръ.

Коллекція Антоновича.

У села 11 кургановъ.

Донесеніе Боровицкой волости.

Мудровка. У деревни есть 9 кургановъ.

Тоже.

Боровица. У села 67 кургановъ, изъ нихъ 4 испорчены кладоискателями.

Тоже.

Въ 1891 г. найденъ кладъ, состоящій изъ 375 серебрянныхъ монетъ: австрійскихъ, голландскихъ, польскихъ и прусскихъ XVII ст.

Отчетъ Имп. археол. Ком. 1891 г., 178.

Найдены 4 бронзовые браслета.	} Музей Краковской академіи.
Бужинь. Въ 3 верстахъ отъ села, у залива Двѣпра, назыв. <i>Лозоватый</i> находится треугольное городище, пространствомъ въ $\frac{1}{2}$ десят., нѣсколько разрушенное водою.	} Донесеніе Шабельницкой волости.
Шабельники. У села возлѣ кладбища есть небольшое полукруглое городище.	} Донесеніе Шабельницкой волости.
Въ 3 верстахъ къ сѣверу отъ села есть группа, состоящая изъ 24 кургановъ.	} Похилевичъ 676.
Около села въ песчаныхъ розсыпяхъ въ 1847 г. найдены слѣдующіе предметы: золотыя: 2 серги, 5 привѣсокъ, украшенныхъ жемчугомъ, бирюзой и горнымъ хрусталемъ. Серебряныя: 1 серга, 2 перстня и бляха; бронзовыя: привѣска въ видѣ когтя, разломанное копье, 36 наконечниковъ стрѣлъ; желѣзные: копье и 3 наконечника стрѣлъ, бусса изъ синяго стекла, стеклянная слезница, маленькая, коричневая, плоскодонная амфора, полированные каменные; булава съ просверлиною и базальтовый молотъ-топоръ съ просверлиною.	} Музей Кіевского университета. De la Flieze рукоп. ц. арх. общ. Каталогъ Раевской 12.
Тарасовка. По направленію къ селу Бужину лежитъ городище.	} Похилевичъ 674.
У села есть 1 курганъ.	} Донесеніе Чаплицкой волости.
Вороновка. У деревни есть 1 курганъ.	} Тоже.
Подорожне. У села есть 13 кургановъ.	} Тоже.
Чаплище. Въ рошѣ у села есть городище и на поляхъ 8 кургановъ.	} Тоже Похилевичъ 673.

2. Въ бассейнѣ нижняго теченія рѣки Тасьмина.

Лубенцы. У села есть городище.	} Фундуклей 9.
Мотреннискій монастырь—лежитъ внутри огромнаго городища, окруженнаго тройнымъ валомъ въ 3 версты въ окружности; валъ имѣетъ 4 саж. высоты и 8 саж. ширины; форма городища эллиптическая; въ валѣ есть пещера, вырытая въ лесѣ въ видѣ комнаты, 18 арш. въ окружности.	} Гр. Бобринскій II 53—60. Донесеніе Головкинской волости. Сообщеніе Чигринскаго исправника. Записки Одесскаго общ. I, 599, VII, 267—269. Litroman 14. Фундуклей 9. Похилевичъ 688.
Возлѣ городища расположено 20 кургановъ.	
У монастыря найдена была византійская монета Юстиніана I.	
Мельники. У села есть большое городище.	} Гр. Бабринскій II, 60.
Заятница. На урочищѣ <i>Шерметово</i> есть пещера и 2 кургана.	} Донесеніе Лубенской вол. Фундуклей 9.

<p>Медвѣдова. Въ мѣстечкѣ есть четырехугольное городище, наз. <i>Замковище</i>; длина его 45 саж., ширина 38 саж., площадь въ 1710 кв. сажень; оно окружено рвомъ, глубиною 1—8 саж. и шириною 3—7 саж.; за рвомъ сохранились остатки бревенчатой деревянной ограды.</p>	<p>Донесеніе Головковской вол. Похилевичъ 685.</p>
<p>У мѣстечка есть 3 кургана.</p>	
<p>Николаевскій Медвѣдовскій монастырь. Въ 1874 г. въ окрестности найдены серебряные: перстень и 2 пряжки.</p>	<p>Музей Кіевскаго университета.</p>
<p>Трушевы. Въ 1 верстѣ къ сѣверу отъ села есть 2 кургана.</p>	
<p>Ивновцы. У села есть круглое городище 72 с. въ окружности и рядомъ другое.</p>	<p>Донесеніе Новоселицкой волости. Гр. Бобринскій II, 60.</p>
<p>На поляхъ есть 5 кургановъ.</p>	
<p>Головковка. Въ 1871 г. найдены 4 римскія монеты: Траяна, М. Аврелія, Л. Вера и Коммода.</p>	<p>Замѣтки Айнамова.</p>
<p>Полудновка. У деревни есть круглое городище 116 саж. въ окружности.</p>	
<p>Новоселица. Въ 1 верстѣ къ югу отъ села, у хутора Чмировка есть овальное городище 900 саж. въ окружности.</p>	<p>Донесеніе Новоселицкой волости.</p>
<p>У села есть 2 большіе продолговатые кургана и 5 меньшихъ.</p>	
<p>Мордва. По направленію къ с. Адамовкѣ есть 6 кургановъ.</p>	<p>Записки Одесскаго общ. VII, 269.</p>
<p>Субботовъ. Въ селѣ есть городище, по преданію замокъ Богдана Хмельницкаго; у села 2 другія городища — овальныя, каждое 700 саж. въ окружности: одно къ сѣверу отъ села, другое въ 2 вер. къ югу.</p>	
<p>У села есть 4 кургана.</p>	<p>Liproman 17.</p>
<p>Въ селѣ есть плохо сохранившаяся каменная баба 1½ арш. высоты.</p>	
<p>Янычъ. У села есть городище 785 сажень въ окружности.</p>	<p>Фундуклей 9.</p>
<p>На поляхъ есть 3 кургана.</p>	
<p>Цвѣтна. У села есть 3 кургана; четвертый, наз. <i>Майданъ</i>, былъ раскопанъ, въ немъ найдены: бронзовый сосудъ съ изображеніемъ человѣческой головы и двухъ масокъ, ковшъ и котелъ.</p>	<p>Донесеніе Субботовской волости.</p>
<p>Чегринъ. На горѣ есть остатки городища.</p>	
<p>Въ ½ верстѣ отъ города есть 10 бол. кург.</p>	<p>Донесеніе Цвѣтненской волости. Записки Импер. русск. археол. общ. новая серія, т. II.</p>
	<p>Сообщеніе Чегринскаго исправника.</p>

На замковой горѣ находится каменная баба.

Въ 1838 году на берегу Тасьмина найдены: бронзовый крестъ и 30 бронзовыхъ наконечниковъ стрѣлъ, 1 наконечникъ найденъ на замковой горѣ въ 1869 году.

Музей Киевскаго университета. Каталогъ Раевской.

Въ 1858 г. въ городѣ найдено 14 польскихъ и шведскихъ монетъ.

Страшевичъ 9—39, 47.

Въ 1865 году найденъ въ кувшинѣ кладъ, состоявшій изъ 1530 монетъ польскихъ, германскихъ и остзейскихъ 1444—1649 годовъ.

Въ 1876 г. на замковой горѣ найденъ кладъ, состоявшій изъ 56 мелкихъ монетъ: польскихъ, прусскихъ, рижскихъ и шведскихъ (1622—1648 гг.).

Замѣтки Айналова.

Въ 1881 г. на городскомъ полѣ найдены: мѣдный крестъ и 73 серебр. монетъ русскихъ и шведскихъ XVII ст.

Въ 1883 году на огородѣ найденъ кладъ, состоявшій изъ 270 серебр. монетъ польскихъ и рижскихъ (1617—1645 гг.).

Тыньки. У села есть 30 кургановъ.

Донесеніе Адамовской вол. Похилевичъ 676.

Адамовна. На поляхъ при высохшемъ озерѣ *Красномъ* есть городище и по направленію къ Чергину большіе валы, по преданію возведенные Ромодановскимъ въ 1678 году.

Донесеніе Адамовской вол. Похилевичъ 686.

У села есть 8 кургановъ; изъ нихъ 3 испорчены кладомскателями.

Рацево. Въ 6 верстахъ отъ села къ западу есть большое круглое городище, 1½ версты въ діаметрѣ; оно обнесено валомъ и рвомъ.

Донесеніе Рацевской волости.

У городища есть 6 кургановъ и на урочищѣ *Попелово*—1 курганъ.

Вѣтровка. Въ 1889 г. найденъ въ горшкѣ кладъ, состоявшій изъ польскихъ монетъ XVI и XVII столѣтій и серебряныя бляхи отъ пояса.

Замѣтки Болсуновскаго.

Въ 1890 г. найдены серебряныя вещи: 2 серги, 4 перстня, бляха, 32 части кованнаго пояса, 9 крючковъ, 7 петлицъ, цѣль изъ 16 талеровъ, 4 голланд. червонца и 24 серебр. монеты германскія и польскія (XVI—XVII ст.).

Замѣтки Айналова.

Калабарокъ. У села есть 1 курганъ.

Донесеніе Липовской волости.

Липова. У села есть 2 кургана.

Тоже.

Крыловъ. { 1889 г. найденъ бронзовый топоръ.
Около мѣстечка есть до 30 курганъ.

Замѣтки Антоновича. Похилевичъ 671.

1889 г. найденъ кладъ, состоявшій изъ римск. }
серебряныхъ денаріевъ II ст. числомъ 90. } Замѣтки Антоновича.

3. Въ бассейнѣ верхняго теченія рѣки Тасьмина.

Яровое. У села есть 7 кургановъ.	}	Донесеніе Ревовской волости.
Пляновка. У села есть 2 кургана.		Тоже.
Въ 1876 г. у села найдены: черный глиняный сосудъ съ тремя ушками и небольшая амфора.	}	Музей Кіевского университета.
Ревовка. Въ 2 верстахъ по направленію къ м. Каменкѣ есть 3 городища-майданы.		Донесеніе Ревовской волости.
У села есть 12 кургановъ.	}	
Ребедайлновка. У села есть 1 курганъ, другой былъ раскопанъ; въ немъ найдены лошадиныя кости, желѣзныя стремяна и удила.		Тоже. Фундуклей 6.
Грушновка. У села есть городище, 2 городища-майданы и 11 кургановъ.	}	Донесеніе Грушковской волости. Фундуклей 9.
Косары. Въ 2 верстахъ по направленію къ селу Осотѣ есть городище.		Сообщеніе Черниискаго исправника.
У села есть большое городище-майданъ; оно окружено ровомъ и наружнымъ валомъ, раздѣлено внутри на отдѣленія; къ нему прибавлены крылья изъ валовъ въ 36 саж. длиною.	}	Донесеніе Грушковской волости. Dubois 149.
У села есть 11 кургановъ.		
Найдены римскія монеты Гадріана и Фаустины.	}	Вѣлшевскій 141.
Каменка. Въ 4 верстахъ отъ мѣстечка есть 2 городища: одно по направленію къ селу Грушковкѣ, другое по направленію въ мѣстечко Александровку.		Сообщеніе Черниискаго исправника.
Въ мѣстечкѣ есть 3 кургана и на поляхъ 12.	}	Донесеніе Каменской волости.
У мѣстечка есть 6 городищъ-майдановъ.		
Въ окрестности найдены 2 полированные каменные молоты-топоры - они хранятся въ коллекціи Давыдова; третій изъ черного базальта найденъ на заводѣ Рудня.	}	Гр. Уваровъ II, 149. Музей Кіевского университета.
Найдена сереб. фибула византійскаго типа.		Коллекція Антоновича.
Въ 1891 г. найденъ кладъ, состоявшій изъ 2178 польскихъ серебряныхъ монетъ XVII ст.	}	Отчетъ Имп. Арх. Ком. за 1891 г., 178.
Тимошовка. Въ 4 верстахъ къ западу отъ села есть круглое городище, 108 саж. въ окружности и 21 курганъ.		Донесеніе Тимошевской вол. Похмелевичъ 700.
Юрчиха. По дорогѣ въ м. Александровку есть городище.	}	Сообщеніе Черниискаго исправника.
У деревни есть 3 кургана.		Донесеніе Каменской волости.

- Матвеевка.** Въ 1½ верстѣ по направленію къ селу Любомиркѣ есть 2 круглыя городища: одно въ 60, другое—въ 80 саж. въ окружности. } Донесеніе Тригѣсской вол. Фундуклей 3.
- У села есть 115 кург. и 10 городищъ-майдановъ.
- Яновка.** У села есть 4 кургана. } Донесеніе Осотнянской волости.
- Въ лѣсу найденъ діоритовый полированный }
 молотъ топоръ, } Каталогъ Раевской 2.
- Старая Осота.** По направленію къ Мотренинскому монастырю есть 200 кургановъ. } Записки Одесскаго Общества VII, 269.
- У села найдена гробница, въ ней лежалъ скелеть и при немъ: бронзовые: фаллическій идолъ и кругъ, украшенный спиралями и фаллическими знаками; золотые: 2 перстня съ камнями, 2 привѣски въ видѣ амфору, 4 бляшки и 2 буссы. } Музей Кіевскаго университета. Фундуклей 6.
- Новая Осота.** Въ 2 верстахъ, по направленію къ селу Сосновкѣ есть 2 городища-майданы. } Донесеніе Осотнянской волости.
- У села есть 13 кургановъ; одинъ изъ нихъ }
 раскопанъ въ 1845 г. Фундуклеемъ—въ немъ най- }
 дена камера, высѣченная въ подпочвѣ, въ которой }
 лежалъ скелеть, и при немъ остатки желѣзныхъ }
 предметовъ, наконечники стрѣлъ: 29 бронзовыхъ }
 и 1 костяной, желѣзный ключъ и бронз. привѣска. } Фундуклей 4, 68. Толстой и Кондаковъ 131. Музей Кіевскаго университета.
- Китайгородъ.** У села есть 2 кургана. } Донесеніе Осотнянской волости.
- Александровка.** У мѣстечка есть 9 кургановъ. } Донесеніе Александровской волости.
- Бирки Большіе.** У села есть круглое городище, }
 40 саж. въ окружности. } Тоже. Фундуклей 6, 8.
- У села есть 16 кургановъ.
- Находятъ римскія императорскія монеты.
- Бирки Малые.** У села есть 14 кургановъ и 1 }
 городище-майданъ. } Донесеніе Александровской волости. Записки Одесск. Общ. VIII, 273.
- Голікова.** Въ 1 верстѣ отъ села есть круглое }
 городище 200 саж. въ окружности. } Донесеніе Тимошевской волости.
- Крышки.** Въ урочищѣ *Пальчиково* есть городище. } Фундуклей 6, 8, 9.
- У села расположены 2 группы кургановъ.
- На урочищѣ, наз. *Городище*, находимы были: }
 человѣческія кости, уголь, желѣзныя копья, стеклян- }
 ныя буссы и монеты Фаустины младшей.
- Въ 1890 г. найдены серебряныя: чаша, цѣпочка, }
 кольца, привѣски, ложки; золотыя кольца и }
 польскія, австрійскія и шведскія монеты XVII ст. } Отчетъ Имп. Арх. Ком. 1890 г. 119, 140—141.
- Болтышка.** У села есть 3 круглыя городища: }
 одно лежитъ въ 3 верстахъ къ сѣверу, имѣеть 107 }

сажень въ окружности; два другія расположены въ 8 верстахъ, въ лѣсу у границы Херсонской губ.; окружность ихъ 115 и 190 саж.	}	Донесеніе Болтынской волости.
У села есть 6 кургановъ; изъ нихъ одинъ раскопанъ въ 1863 г. помѣщикомъ Раевскимъ; въ немъ находилась гробница, обставленная деревомъ, въ которой найдено нѣсколько глиняныхъ плошекъ и горлышко терракотоваго сосуда съ изображеніемъ собаки, преслѣдующей сайгу. Другой курганъ былъ раскопанъ крестьянами въ 1864 г.; въ немъ найдены: сосудъ изъ черной глины, удила изъ красной мѣди, 2 бронзовые наконечника стрѣлъ, серебряная пластинка и желѣзное копьѣ.		Каталогъ Раевской №99. Музей Кіевскаго университета.
Ивангородъ. У села есть 4 кургана.	}	Донесеніе Болтышевской волости.
Стрешовка. У деревни есть 9 кургановъ, изъ нихъ 2 испорчены кладонскателями.		Донесеніе Александровской волости.
Найдена была гробница и въ ней скелетъ въ сидячемъ положеніи.	}	Фундуклей 6.
Сосновка. У села есть 3 кургана, одинъ изъ нихъ наз. <i>Визирка</i> .		Донесеніе Цвѣтненской волости. Фундуклей 4. Kgaszewski 99. Записки Одесскаго Общ. VII, 278.
Есть 2 городища-майданы.	}	Донесеніе Цвѣтнянской волости.
Верещани верхніе. У села есть 1 курганъ.		Тоже. Записки Одесскаго Общ. VII, 273—274.
Верещани нижніе. У села есть 10 кургановъ и большое городище-майданъ, окруженное прибавочными валами.	}	Похилевичъ 695.
Любомирка. У села есть городище и много кургановъ.		Похилевичъ 688.
Рексино. У деревни есть большой рядъ кургановъ.	}	

4. Въ бассейнѣ рѣки Ташлыка (притокъ Тасьмина).

Рейментаровка. У села есть городище-майданъ.	}	Донесеніе Оситняжской волости.
Въ селѣ найдена гробница, въ которой стояли горшки съ пережженными костями.		Фундуклей 6.
Оситняжка. У села есть круглое городище 140 сажень въ окружности, другое городище, наз. <i>Шарпане</i> , находится въ лѣсу; оно окружено двойнымъ валомъ, имѣеть 560 саж. въ окружности.	}	Сообщеніе Черныскаго исправника. Донесеніе Оситняжской волости. Фундуклей 9. Похилевичъ 709.
У села есть городище-майданъ и пещера.		
Маніевская Буда. У села есть круглое городище 1450 саж. въ окружности.	}	Донесеніе Журавской вол. Музей Кіевскаго универс. Фундуклей 8.

На полѣ найденъ бронзовый энкольпионъ.	
Пастырское. Въ 3 верстахъ отъ села есть овальное городище $1\frac{1}{2}$ версты въ окружности (200 саж. длиною и 150 шириною).	Донесеніе Телепнянской волости Фундулей 9.
У села есть 2 кургана и пещера.	
Въ 1883 г. найденъ кладъ, состоявшій изъ 86 серебр. денаровъ чеканенныхъ королемъ Людовикомъ для Червонной Руси и 38 пражскихъ грошей.	Музей Кіевского университета. Записки Айналова.
Въ 1892 г. найдены 3 серебряныя фибулы съ изображеніями человѣческихъ фигуръ и лошадиныхъ головокъ и 5 серебряныхъ браслетовъ.	Записки Антоновича.
Ульянина. У села есть 3 кургана.	Донесеніе Телепнянской волости.
Телепня. У мѣстечка есть 1 курганъ.	Тоже.
Въ 1880 году найденъ кладъ: 230 монетъ; не были опредѣлены.	Записки Айналова.
Ясеноватна. У села есть круглое городище, пространствомъ въ $\frac{1}{3}$ десятины.	Фундулей 8.
Хайновна (иначе <i>Шпакова</i>). У села есть 3 кургана.	Похилевичъ 703.
Ставидла. У села есть 5 кургановъ.	Тоже.
Буртки. У деревни есть городище-майданъ.	Донесеніе Оситняжской волости.
Въ 1876 году раскопанъ курганъ, въ немъ найдена бронзовая стрѣла.	Записки Антоновича.
Красноселица. Въ 4 верстахъ отъ села есть 2 кургана.	Донесеніе Ставидлянской волости.
Баландина. Въ 4 верстахъ къ востоку отъ села есть круглое городище 65 сажень въ окружности.	Донесеніе Баландинской волости.
Въ селѣ есть 6 кургановъ и на поляхъ 10.	Похилевичъ 704.
Вербовна. У села есть 6 кургановъ.	Донесеніе Телепнянской волости.
Лебедовна. У села есть 4 кургана.	Тоже.
Копійчина. У деревни есть 2 кургана.	Донесеніе Ревовской волости.

5. Въ бассейнѣ рѣки Выси (притокъ Синюхи).

Лебединъ. По дорогѣ изъ села въ монастырь, на урочищѣ <i>Сопнора</i> есть пещера, высѣченная въ глину, состоящая изъ 2 камеръ, каждая въ 1 квадратную сажень.	Кіевская Старина 1885 г. III, 365.
Въ 1887 году найдено нѣсколько серебряныхъ кубковъ и костяной набалдашникъ бунчука.	Записки Антоновича.
1893. Найдены 3 полированные каменные молоты-топоры; одинъ еще безъ просверлины.	Коллекція Хвойки.

Журавка. У села есть треугольное городище 180 сажень въ окружности.	}	Донесеніе Журавской волости. Фундуклей 8.
На поляхъ расположено 17 кургановъ.		
Въ 1888 году найдены: 30 бронзовыхъ наконечниковъ стрѣлъ и терракотовая ваза съ двумя ручками.	}	Замѣтки Антоновича.
Юзефовна (иначе <i>Кошарка</i>). У села есть 1 курганъ.		
Турія. У села есть 2 кургана и 1 городище-майданъ.	}	Донесеніе Златопольской волости. Похмелевичъ 711—712.
Златопель. У мѣстечка есть 1 курганъ на кладбищѣ и 12 на поляхъ.		
Мемигорна. Въ 3¼ верстахъ къ востоку отъ села есть овальное городище 220 сажень въ окружности.	}	Донесеніе Ливанской волости.
Липянка. У села есть 9 кургановъ.		
Нечаева. У села есть 4 кургана.	}	Донесеніе Масловской волости.
Масловна. У села есть 18 кургановъ.		
Гуляйполе (иначе <i>Янополь</i>). У села есть 7 кургановъ, а въ селѣ городище-майданъ.	}	Тоже. Похмелевичъ 717.
Рубаный мостъ. У села есть 8 кургановъ.		
Веселый муть. У села есть 30 кургановъ.	}	Донесенія Масловской и Шаулянской волостей. Фундуклей 8.
Въ 1 верстѣ къ югу отъ села находится городище—майданъ.		
Витязева. Въ 3 верстахъ отъ деревни есть 1 курганъ.	}	Сообщеніе Звенигородскаго исправника.

11.

Звенигородскій уѣздъ.

1. Въ бассейнѣ рѣки Ольшанки (притокъ Днѣпра).

Кирилловна. У села есть 8 кургановъ; изъ нихъ 1 раскопанъ въ 1886 году крестьянами, въ немъ найдены: скелеть, мѣдныя удила и глиняный сосудъ.	}	Сообщеніе Звенигородскаго исправника.
На урочищѣ «подъ Боровиками» найдены 3 орнаментированные глиняные сосуда.		
Ольшана. У мѣстечка есть 15 кургановъ.	}	Донесеніе Ольшанской волости.

Петрыки. Около деревни, въ оврагѣ, въ 1871 году найдена была гробница, въ которой лежалъ скелетъ и при немъ драгоценные предметы греческаго издѣлія, которые были распроданы крестьянами; изъ ихъ числа приведены въ извѣстность: 2 золотыхъ браслета съ рѣзными камнями, на которыхъ изображенъ жрецъ въ греческомъ костюмѣ; 2 золотыхъ привѣски въ видѣ вазъ съ висящими цѣпочками, 2 зеленыхъ рѣзанныхъ камня съ изображеніемъ головы Аполлона, фиолетовый рѣзной камень съ изображеніемъ оленя, пасущагося подъ деревомъ, 4 золотыхъ бляшки, бронзовая миска, отломокъ потиноваго зеркала, золотая цѣпочка.

Музей Кіевского университета. Труды III съѣзда II, прил. 202. Толстой и Кондаковъ II, 131.

Вороновка. У села есть городище; валъ насыпанъ изъ твердой, красной глины.

Донесеніе Ольшанской волости.
Сообщеніе Заенигородскаго исправника.

Около городища есть 10 кургановъ.

Топильно. У села есть 6 кургановъ.

Донесеніе Топильской волости.

Зеленая Дуброва. Въ сѣверной части села есть 100 кургановъ, нѣкоторые были раскопаны крестьянами, въ нихъ находили скелеты и бронзовыя стрѣлы.

Донесеніе Казачинской волости.

Толста. У села есть 4 кургана.

Донесеніе Топильской волости.

Найдена серебряная монета Антонина Благочестиваго.

Музей Церковно-Археол. общ.

Ворбовка. У села есть 2 кургана.

Донесеніе Ольшанской волости.

Найдены топоръ-молотъ полированный съ просверлиною и крестообразно выдающимися боками.

Музей Краковской академіи.

2. Въ бассейнѣ рѣки Гнилого Тыкича (притокъ Сянюхи).

Виноградъ. У мѣстечка есть курганъ, называемый *Бакунова могила*.

Фундуклей 12. Похлевиць 389.

Бояриа. Въ 1849 году найденъ былъ кладъ, состоявшій изъ 20 польскихъ монетъ Сигизмунда III и Яна Казимира.

Страшкевичъ 24.

Моринцы. У села есть полукруглое городище 1225 сажень въ окружности; Въ 1½ верстѣ отъ него, въ лѣсу, другое круглое городище 192 сажень въ окружности.

Донесеніе Педяновской волости.

Въ 1887 году найденъ кладъ, состоявшій изъ 3 фунтовъ монетъ: солидовъ польскихъ, шведскихъ и прусскихъ XVII столѣтія.

Замѣтки Болсуновскаго.

Журмины. На урочищѣ <i>Покрасно</i> найденъ полированный молотъ-топоръ изъ діорита.	} Древности—археологич. сборникъ.
Найденъ бронзовый цельтъ съ однимъ ушкомъ.	
Найдены желѣзные: 2 ножа, удила и 2 наконечника стрѣлъ.	} Каталогъ Раевской № 5. Музей Кіевскаго университета.
Въ раскопанномъ курганѣ найдено было желѣзное копье.	
Въ 1864 году найденъ бронзовый крестъ съ распятіемъ.	} Каталогъ Раевской № 18. Замѣтки Антоновича.
Химинцы. На полѣ найденъ полированный молотъ-топоръ изъ діорита.	
Рѣдкодубы. Въ 1 верстѣ къ востоку отъ деревни въ 1856 году былъ раскопанъ курганъ Дубинскимъ, найденъ былъ скелетъ.	} Донесеніе Болярской волости. Похилевичъ 398.
Лысяниа. Въ мѣстечкѣ есть городище и на немъ остатки замка.	
Найденъ полированный топоръ-молотъ изъ діорита.	} Гр. Уваровъ II, 91. Замѣтки Антоновича.
Бужанна. У села есть 5 кургановъ.	
Орлы. Въ 1 верстѣ къ востоку отъ деревни найденъ кладъ, состоявшій изъ 225 монетъ: польскихъ, прусскихъ, шведскихъ и рижскихъ (1615—1633 годовъ).	} Замѣтки Айналова.
Въ 1889 г. найденъ другой кладъ: 66 монетъ польскихъ и голландскихъ XVII столѣтія.	
Водяники. Часть села расположена внутри городища, имѣющаго 300 сажень въ окружности; внутри его есть четырехугольная цитадель. Въ 2 верстахъ отъ села, на урочищѣ <i>Ароново</i> , есть подковообразное городище 50 сажень въ окружности.	} Похилевичъ 406. Сообщение Звенигородскаго исправника.
Въ 1884 году найденъ кладъ, заключавшій 20 фунтовъ польскихъ монетъ Сигизмунда III.	
Старая Буда. Въ 1863 году найденъ кладъ, состоявшій изъ 2272 монетъ: татарскихъ, генуезскихъ и сербскихъ и 3 монетныхъ гривенъ типа новгородскаго.	} Страшкевичъ 53. Сообщеніе Звенигородскаго исправника.
Около села есть пещера.	
Мезиновка. По направленію къ селу Водяникамъ есть городище.	} Похилевичъ 406. Сообщеніе Звенигородскаго исправника.
Мурзины. У деревни есть 1 курганъ.	
Будища. Въ 1885 году въ глиняномъ кувшинѣ найденъ былъ кладъ, состоявшій изъ монетъ: польскихъ, шведскихъ и брандебургскихъ XVIII столѣтія.	} Бѣлашевскій 79.

- Гудзюва.** У деревни есть гора, называемая *Звенигора* это городище древняго города Звенигорода; на немъ встрѣчаются каменныя плиты. } Фундуклей 12. Похле-
вичъ 377.
- Франковка.** У деревни на берегу рѣки Гонтаровки, есть 30 кургановъ; одинъ изъ нихъ раскопанъ Хойновскимъ въ 1888 году. Въ насыпи лежала куча угля, костей животныхъ и черепковъ. Затѣмъ крыша изъ двойного наката деревянныхъ брусевъ. Подъ нею 1 скелеть, лежавшій головою къ западу, съ бронзовымъ браслетомъ на ногѣ и при немъ сосудъ изъ черной глины и 2 скелета въ сидячемъ положеніи. } Киевское Слово 1888 г. № 506. Коллекція Хойновскаго.
- Неморожъ.** У села есть 1 курганъ. } Сообщеніе Звенигородскаго исправника.
- Озерна.** Найденъ полированный молотъ-топоръ изъ діорита съ просверлиною. } Музей Церковно-Археологич. общ.
- Звенигородка.** Въ 1852 году найдены 13 наконечниковъ бронзовыхъ стрѣлъ. } Музей Киевскаго университета.
- 1887 г. около Михайловской церкви найдены 52 монеты русскія (1812—1820 г.) } Записки Айялова.
- Поповка.** (Ольховецкая). У села есть подковообразное городище 50 сажень въ діаметръ. На немъ въ 1888 году найденъ желѣзный наконечникъ стрѣлы. } Сообщеніе Звенигородскаго исправника.
- У села найдены полированные діоритовые: 2 топора и половина молотка, покрытая орнаментами. } Труды III съезда II, прил. 14.
- Найдены: половина полированнаго молота-топора и полированный отбойникъ. } Музей Краковской академіи.
- Гусановъ.** У села есть 1 курганъ. } Сообщеніе Звенигородскаго исправника.
- Ольховець.** Въ мѣстечкѣ есть городище, окруженное валомъ и рвомъ. } Похлевиць 392.
- На поляхъ расположено 10 кургановъ. } Сообщеніе Звенигородскаго исправника.
- Въ 1884 году найденъ кладъ, заключавшій 2 фунта польскихъ монетъ Сигизмунда III.
- Стебне.** У села есть 5 кургановъ, одинъ изъ нихъ называется *Шурайлова могила*. Въ 1884 году 2 кургана были раскопаны приставомъ Чижевскимъ по порученію Фундуклея; въ нихъ найдены человѣческіе скелеты (одинъ безъ головы) и глиняныя сосуды. } Донесеніе Стебнянской волости. Фундуклей 15. Kragzewski 82—83. Похлевиць 381.
- Желѣзнячка.** У села есть 4 кургана. } Донесеніе Стебнянской волости.
- Екатеринополь.** У мѣстечка есть 11 кургановъ. } Донесеніе Екатеринопольской волости.
- Въ 1887 году около церкви найдены 52 русскія монеты 1812—1820 годовъ. } Записки Болсуновскаго.

- Новоселица.** У села есть 6 кургановъ; изъ нихъ одинъ раскопанъ приставомъ Чижевскимъ въ 1853 году, нашедшимъ въ немъ 5 бронзовыхъ наконечниковъ стрѣлъ; другой былъ раскопанъ крестьянами; въ немъ нашли: 125 наконечниковъ бронзовыхъ стрѣлъ, обломки мѣди и желѣза и черепки горшковъ.
- У села, подъ горою, есть пещера.
- Росоховатна.** У села есть 4 кургана; одинъ изъ нихъ раскопанъ въ 1848 году приставомъ Чижевскимъ; найдены человѣческіе скелеты.
- Крестьяне нашли 2 глиняныхъ сосуда, каждый вмѣстимостью въ 5 ведеръ.
- Колодисте.** У села есть 3 кургана.
- Найдены: амфора изъ красной глины и 2 метательныхъ камня, также 2 полированныхъ каменныхъ топора-молота.
- Въ 1892 г. въ усадьбѣ священника открыта могила, заключающая скелетъ, нѣсколько глиняныхъ сосудовъ и сердоликовое ожерелье.
- Шестановна.** У села есть 2 кургана.
- Ступична.** У села есть 4 кургана.
- Любомирна.** У деревни есть 2 кургана.
- Романовна.** У села есть 5 кургановъ.
- Вербовець.** У села есть 1 курганъ.
- Рошейковна.** У села есть 24 кургана. Изъ нихъ раскопаны 8: въ одномъ найдены желѣзные ножики и стрѣлы и 2 сосуда изъ черной глины. Другой былъ раскопанъ по порученію Фундуклея въ 1845 году; въ немъ найдены: остатки дерева, человѣчскій скелетъ глиняный сосудъ, золотая бляха съ изображеніемъ птицы, раздрающей рыбу, куски желѣза, костяной шарикъ, 24 желѣзныхъ стрѣлы, бронзовые: шлемъ и наголенники. Третій раскопанъ въ 1860 году; въ немъ найдены 3 пряслицы изъ краснаго шиффера. Въ 1853—1855 годахъ Люценко раскопалъ 5 кургановъ; онъ находилъ могилы, обложенныя деревомъ или камнемъ; въ которыхъ лежали скелеты и при нихъ: желѣзные мечи, копья, стрѣлы, глиняные сосуды и костяныя веретена.
- Гончарыха.** У села есть 3 кургана; 1 изъ нихъ былъ раскопанъ, въ немъ найдена камера, обложенная деревомъ, и въ ней скелетъ въ желѣзномъ вооруженіи.
- Донесеніе Стеблянской волости. Музей Кіевского университета. Извлечение изъ отчета 1853 года.
- Сообщеніе Звенигородскаго исправника.
- Донесеніе Стеблянской вол. Похмелевичъ 363.
- Донесеніе Петриковской волости. Гр. Бобринскій I 142—143.
- Музей Кіевского университета.
- Замѣтки Антоновича.
- Сообщеніе Звенигородскаго исправника. Тоже.
- Донесеніе Ступичанской волости, Сообщеніе Звенигородскаго исправника. Тоже.
- Донесеніе Ступичанской волости. Музей Кіевского университета. Фундуклей 18, 73. Похмелевичъ 387. Труды III съѣзда. II прил. 201.
- Сообщеніе Звенигородскаго исправника. Казеowski.

- Бродеце.** У села есть 4 кургана; одинъ изъ нихъ сложенъ изъ желѣзнаго шлака; въ немъ найденъ былъ наконечникъ желѣзной стрѣлы.
- Берыбисы** (иначе *Гулайполе*). У села есть курганъ, называемый *Визирка*.
- Въ 1882 году крестьяне открыли гробницу, покрытую 3 плитами; въ ней лежалъ скелетъ и глиняный сосудъ.
- Въ курганѣ найденъ былъ скелетъ, у котораго лежали: глиняные горшки, 2 бронзовыя фибулы, 4 цвѣтныхъ стеклянныхъ бусы, 2 раковины и желѣзный ножикъ.
- Пальчикъ.** У села есть 12 кургановъ; изъ нихъ 4 были раскопаны въ 1845 году приставомъ Чижевскимъ. Въ нихъ были скелеты, обложенные деревомъ; на одномъ изъ нихъ найдены: желѣзный панцырь и остатки желѣзнаго меча.
- Лоташовъ.** У села есть 4 кургана и 5 городищъ-майдановъ.
- Песчана.** У села есть 2 кургана.
- Сообщеніе Звенигородскаго исправника. Фундулей 14.
- Сообщеніе Звенигородскаго исправника Фундулей 12. Похлевиць 384.
- Katalog Lubomirskich 16, 18.
- Сообщеніе Звенигородскаго исправника Фундулей 13—14. Похлевиць 385.
- Сообщеніе Звенигородскаго исправника.
- Донесеніе Петриковской волости.

3. Въ бассейнѣ рѣки Шполни (притокъ Гнилого Тыквича).

- Маріановка.** Въ селѣ есть 1 курганъ и на поляхъ 13.
- Около села находятъ много черепковъ отъ очень толстыхъ стѣнокъ сосудовъ.
- Сынгаевна.** У села есть 22 кургана.
- Терешки.** У села есть 4 кургана.
- Найдена была желѣзная кольчуга.
- Шпола.** У мѣстечка есть 4 кургана.
- На урочищѣ „Даріевка“ г-жа Абаза раскопала курганъ, въ которомъ найдены золотыя и костяныя предметы нео-скиеской эпохи. Такіе-же предметы найдены въ двухъ другихъ курганахъ, раскопанныхъ г. Абазою въ 1892 г.
- Лозоватна.** У села есть 4 кургана.
- Найдено было бронзовое копье.
- Каменоватна.** У села есть 1 курганъ.
- Васильновъ.** У села есть 6 кургановъ.
- Въ 1889 г. Кн. Урусова раскопала курганъ внутри городища; въ немъ найдены: золотой брас-
- Похлевиць 412.
- Донесеніе Шполянской волости.
- Донесеніе Топилянской волости.
- Сообщеніе Звенигородскаго исправника.
- Донесеніе Шполянской волости.
- Гр. Бобринскій II 130 — 135.
- Донесеніе Топилянской волости.
- Сообщеніе Звенигородскаго исправника.
- Донесеніе Стецовской волости.
- Донесеніе Шполянской волости.

<p>леть, костяная рѣзная головка льва и другіе золотые, костяные, бронзовые и железные предметы нео-скифской эпохи.</p>	<p>Гр. Бобринскій II, 130—135.</p> <p>Донесеніе Шполянской волости.</p> <p>Донесеніе Ступичанской волости.</p> <p>Тоже.</p> <p>Сообщеніе Звенигородскаго исправника.</p> <p>Похилевичъ 407.</p> <p>Донесеніе Козачинской волости.</p> <p>Донесеніе Стецовской волости.</p> <p>Тоже.</p> <p>Донесеніе Тарасовской волости.</p> <p>Донесеніе Козачинской волости.</p> <p>Сообщеніе Звенигородскаго исправника.</p> <p>Донесеніе Богачевской волости.</p> <p>Сообщеніе Звенигородскаго исправника.</p> <p>Донесеніе Стеблянской волости.</p> <p>Тоже.</p> <p>Музей Кіевского университета.</p>
<p>Устимовка. У села есть 7 кургановъ.</p>	
<p>Киселевка. У села есть 2 кургана.</p>	
<p>Калустина. Въ селѣ есть треугольное городище 430 сажень въ окружности.</p>	
<p>Искрина. У села есть 2 кургана.</p>	
<p>Козацке, На урочищѣ <i>Иськовъ яръ</i> находится городище.</p>	
<p>Княма. У села есть 5 кургановъ.</p>	
<p>Чичирюзовка. У села есть 3 кургана.</p>	
<p>Стецовка. У села есть 3 кургана.</p>	
<p>Тарасовка. У села есть 8 кургановъ.</p>	
<p>Павловка. Въ 1/2 верстѣ отъ села есть круглое городище 64 саж. въ окружности.</p>	
<p>Въ 1888 году найдено нѣсколько десятковъ шведскихъ шеляговъ.</p>	
<p>Богачевка. У села есть 4 кургана.</p>	
<p>Юрновка. У села есть 9 кургановъ.</p>	
<p>Сналеватка. У села есть 4 кургана.</p>	
<p>Ерки. У села есть 5 кургановъ.</p>	
<p>Въ 1874 году на <i>хуторъ Кандыба</i> найденъ точильный камень.</p>	

44. Въ бассейнѣ Горнаго Тыкича (притокъ Синюхи).

Рымановка. У мѣстечка есть 23 кургана. Въ 1887 году 2 изъ нихъ раскопалъ Осовскій. 1) Въ насыпи перваго найдены: кости лошади, желѣзное копье и 2 разбитыя амфоры; въ подпочвѣ оказался высѣченный ходъ, который велъ въ четырехугольную камеру со сводомъ. Въ камерѣ стояли на доскѣ: глиняная амфора и бронзовыя: миска, зеркало и булавка; далѣе лежалъ скелетъ, у котораго найдены золотые предметы: 2 серьги въ видѣ грифовъ, кованная діадема съ изображеніемъ 5 танцовщицъ, 2 ожерелья, до 400 бляшекъ, нашивавшихся на платье, 4 большія розетки отъ пояса, браслетъ, 8 перстней, изъ нихъ въ двухъ были вправлены пантикапейскія монеты; сверхъ того, найдены у того же скелета: серебряный браслетъ, 2 бронзовыхъ колечка, бронзовое ведро съ рыльцемъ въ видѣ

Zbiór wiadomości d. a. k. XII, I, 1—40.

львиной головы и внутри его золотая ваза, на которой вырваны собаки, серебряная чаша, бронзовая мисочка, 3 терракотовых сосуда и 2 костяных острія. 2) Въ другомъ курганѣ найдены: кости лошади, черепки горшковъ, каменный пестъ, 4 глиняные сосуда, кусокъ охры, бронзовый перстень и 2 человѣческихъ скелета, окрашенныхъ охрою.

Въ 1890 г. Самоквасовъ раскопалъ 11 кургановъ; они оказались скифскаго типа, но въ двухъ найдены кострища и сожженные скелеты.

Отч. Имк. Археол. ком.
за 1890 г., 58—59.

Нобыляки. На урочищѣ *Зузімія* есть 10 кургановъ, одинъ изъ нихъ называется *Велика могила*.

Тамъ же, стр. 79.

Залѣсье. У села есть 55 кургановъ, расположенныхъ въ двухъ группахъ.

Тамъ же, стр. 10. Донесеніе Гусаковской волости.

Найдено желѣзное стремя съ инкрустированной восточною золотою надписью.

Музей Краковской академіи.

Кобрынова. У села есть 64 кургана, расположенныхъ въ 3 группахъ; одинъ изъ нихъ называется *Юхнова могила*. Въ 1887 году Оссовскій раскопалъ 1 курганъ. Въ насыпи найдены: 6 истлѣвшихъ скелетовъ, черепки амфоры и пряслица. На днѣ кургана было 12 квадратныхъ могилъ, вырванныхъ въ подпочвѣ и покрытыхъ деревомъ; въ нихъ лежали 14 человѣческихъ скелетовъ въ согнутомъ положеніи, окрашенныхъ красною краскою; при нихъ найдены: 2 костяныхъ острія, законченныхъ молотками и снабженныхъ костяными цѣпочками, овечьи копыта, просверленные волчьи зубы и 2 глиняныхъ сосуда.

Гуляйки. У деревни есть 5 кургановъ.

Сообщеніе Звенигородскаго исправника.

Онуфриевна. У села есть 4 кургана.

Донесенія Шаулисской волости.

Антоновка (Шаулисская). У села есть 1 курганъ.

Тоже.

5. Въ бассейнѣ рѣки Выси (притокъ Синюхи).

Крымки. Въ 1875 году найденъ кувшинъ съ 2000 монетъ (не были опредѣлены).

Замѣтки Айдалова.

Соболевка. У села есть курганъ, называемый *Жигимонтыца*.

Донесеніе Толмачской волости.

Кавуновка. У села есть 1 курганъ и городище-майданъ, называемое также *Кавуновка*; у входа въ крыльцо изъ валовъ, длиною въ 12—15 сажень.

Тоже. Сообщеніе Звенигородскаго исправника.

Коротина. Въ 3 верстахъ къ югу отъ деревни, есть 2 кургана.	}	Сообщеніе Звенигородскаго исправника.
Антоновка. (на Толмачѣ). Въ 2 верстахъ къ югу отъ села есть 4 кургана.		
Ярославна. У села есть 1 курганъ; въ 3 верстахъ къ югу городище-майданъ, у входа котораго съ каждой стороны расположено по 3 небольшихъ вала.	}	Тоже.
Глиняная балка. У деревни есть городище-майданъ и два кургана. Одинъ изъ нихъ былъ раскопанъ въ 1886 году, въ немъ найдены: въ гробницѣ подъ деревянною крышею лежалъ скелетъ, при немъ находились: желѣзные: ножъ, поясная пряжка и нѣсколько колець.		
Ярошовка. Въ 2 верстахъ отъ села къ востоку, на берегу рѣки Выси, есть городище-майданъ и 7 кургановъ.	}	Тоже.
Восьмой курганъ былъ разрушенъ крестьянами при постройкѣ плотины въ 1889 году; въ немъ найдено много вещей, изъ которыхъ удалось приобрѣсти: бронзовый котелъ, 3 глиняныхъ сосуда, бусы изъ сердолика, агата, желтой композиціи и золота, потиновое зеркало, золотую серьгу и 20 золотыхъ бляшекъ.		
Найдены желѣзные наконечники стрѣлы.	}	Замѣтки и коллекція Антоновича.
Мокрая Калигурна. На берегу рѣки Выси есть 35 кургановъ; одинъ изъ нихъ, называемый <i>Мокра могила</i> , раскопанъ крестьянами въ 1858 году, найдены были желѣзные стремена.		
Сухая Калигурна. На берегу Выси есть 30 кургановъ и 2 городища майданы.	}	Коллекція Антоновича.
Лисича балка. У села есть 13 кургановъ.		
Кобылянка. У села есть 2 кургана.	}	Донесеніе Калигурской волости.
Петрыновка. У села есть 9 кургановъ; изъ нихъ одинъ раскопанъ въ 1848 году приставомъ Чижевскимъ; въ немъ найдены: человѣчскій скелетъ, мѣдный кувшинъ, остатки лука и 8 бронзовыхъ наконечниковъ стрѣлъ. Другой курганъ раскопанъ въ 1869 году крестьянами: въ камерѣ лежали 2 скелета, черепъ одного изъ нихъ оказался разрубленнымъ.		
Стойкова. У деревни есть 1 курганъ:	}	Тоже. Сообщеніе Звенигородскаго исправника.
Ямполь. У деревни есть 8 кургановъ. Въ одномъ изъ нихъ найденъ скелетъ, прикрытый камнемъ.		

Уманскій уѣздъ.

1. Въ бассейнѣ рѣки Конелы (притокъ Горнаго Тыкича)

Шунайвода. У села есть 4 кургана.	}	Донесеніе Лещиновской волости.
Христиновна. Въ селѣ есть треугольное городище 400 сажень въ окружности, по преданію, устроенное гетманомъ Дорошенкоу.		Донесеніе Орадковской волости.
Пеняжкова. Въ урочищѣ <i>Одая</i> есть 11 кургановъ и въ урочищѣ <i>Окопъ</i> —7.	}	Донесеніе Лещиновской волости.
Ботвиновна. У села есть 3 кургана.		Тоже.
Добрая. У села есть 14 кургановъ.	}	Тоже.
Красноставна. У села есть 4 кургана.		Тоже.
Несторовна. У села есть 3 кургана.	}	Донесеніе Маньковской волости.
Соколовна. У села есть 7 кургановъ.		Тоже.
Въ 1887 году найденъ кладъ, заключавшій 145 монетъ: польскихъ, прусскихъ и шведскихъ XVII столѣтія.	}	Замѣтки Болсуновскаго.
Безпечна. У села есть 7 кургановъ.		Донесеніе Хижинской волости.
Въ 1889 году найдена гробница, въ которой лежалъ скелетъ и при немъ сургаеа шпета и длинный обоюдоострый желѣзный мечъ съ тяжелою головнею, стоявшій отвѣсно.	}	Кіевлянинъ 1889 года № 240.

2. Въ бассейнѣ Горнаго Тыкича (притокъ Синюхи).

Побойна. Въ лѣсу, въ 4 верстахъ къ юго-западу отъ села, есть круглое городище; у него съ южной стороны 5 прибавочныхъ валовъ.	}	Донесеніе Хижинской волости.
У села есть 15 кургановъ.		
Охматовъ. Въ 1890 г. найденъ полированный молотъ-топоръ изъ діорита.	}	Коллекція Хойновскаго.
Константиновна. Въ 2 верстахъ къ сѣверо-востоку отъ села есть полукруглое городище, обнесенное тремя концентрическими валами.		Тоже.
У села есть три кургана.	}	
Хижна. У села есть 5 кургановъ.		Тоже.
Вороное. У села есть 6 кургановъ.	}	Тоже.
Въ 1888 году найдены 62 польскихъ монеты Сигизмунда III и Яна Казимира и 38 шведскихъ и силезскихъ.		Замѣтки Айналова.

Зеленый Рогъ. У села есть 12 кургановъ.	}	Донесеніе Хижинской волости.
Въ 1855 году найденъ кладъ польскихъ серебряныхъ монетъ 1615—1626 годовъ.		Страшевичъ 5.
Красный Куть. У села есть 7 кургановъ; въ одномъ изъ нихъ найдены были угли. Въ 1871 г. найдены: 65 бронзовыхъ стрѣлъ, 2 желѣзныхъ сабли и 3 глиняныхъ сосуда.	}	Донесеніе Хижинской волости. Фундуклей 16. Записки Айналова.
Новая Гребля. У села есть 14 кургановъ.		Донесеніе Русаловской волости.
Бава. У села есть 1 курганъ.	}	Тоже.
Въ 1860 году найденъ на полѣ кладъ, состоявшій изъ 219 рублей Анны Іоанновны и Елисаветы Петровны.		Журналъ Министерства Внутреннихъ Дѣлъ 1860 года, июль.
Рубаный мостъ. У села было 2 кургана, оба раскопаны въ 1888 году Хойновскій. 1) Въ первомъ нашелъ скелетъ (черепъ долихоцефалической съ сильно развитыми надбровными дугами, бедра съ колоннами, tibiae platyspemicae); при немъ каменный полированный молотъ-топоръ съ просверлиною и 2 сосуда грубой работы. 2) Во второмъ: скелетъ, 5 сосудовъ (изъ нихъ одинъ терракотовый), грузило, бронзовое зеркало; на шеѣ, рукахъ и ногахъ бусы изъ глинистой композиціи.	}	Кіевское Слово 1888 г. № 505. Коллекція Хойновскаго.
Русаловна. У села есть 7 кургановъ.		Донесеніе Русаловской волости.
Кислинъ. У села есть 9 кургановъ.	}	Тоже.
Антоновна. У села есть 4 кургана.		Тоже.
Буки. У мѣстечка есть 2 кургана.	}	Тоже.
Березовка. У села есть 6 кургановъ.		Донесеніе Ивановской волости.
Иваньки. У мѣстечка есть 4 кургана.	}	Тоже.
Янковна. У села есть 4 кургана.		Тоже.
Нищинцы. У села есть 5 кургановъ.	}	Донесеніе Маньковской волости.
Дзэндзелевна. У села есть 2 кургана.		Тоже.
Маньковна. У села есть 2 кургана и 2 городища майдана.	}	Тоже.
Черная Каменна. У села есть 1 курганъ.		Донесеніе Шаульской волости.
Беринна. У села есть 3 кургана.	}	Тоже.
Палужинцы. У села есть 6 кургановъ.		Тоже.
Шаулиха. У мѣстечка есть 6 кургановъ.	}	Тоже.
Въ 1845 году найденъ кладъ, состоявшій изъ 4500 монетъ: польскихъ, шведскихъ и бранденбургскихъ XVII столѣтія.		Страшевичъ 17—18.
Романовка. У села есть городище,	}	Фундуклей 17; Похилевичъ 870.

- Рызна.** У села есть 18 кургановъ. Въ 1878 году одинъ раскопанъ былъ Грынцевичемъ, въ немъ найденъ склепъ, покрытый досками, въ которомъ лежали скелеты человѣка и лошади, амфора, желѣзные удила и 3 копыя; бронзовые: 40 наконечниковъ стрѣлъ, украшенія уздечки и рукоятка въ видѣ орлиной головы. } Zbiór wiadomości d. a. k. XII, I, 79—88.
- Лашева.** У села есть 2 кургана. } Донесеніе Мошуровской волости.
- Бѣлые Млыны.** Въ 1 верстѣ отъ села есть треугольное городище 60 сажень въ окружности; половина его изглажена распашкою. } Тоже.
- У села есть 3 кургана.
- Гордашевка.** Въ 1 верстѣ отъ села есть треугольное городище 42 саж. въ окружности. } Тоже.
- У села есть 9 кургановъ.
- Мошуровъ.** У села есть 9 кургановъ. } Тоже.
- Бѣлашки.** У села есть 10 кургановъ.
- Легезина.** У села есть 10 кургановъ. } Донесеніе Тальянской волости.
- Тальянка.** У села есть 10 кургановъ. } Тоже.
- Зеленьки.** У села есть 13 кургановъ. } Тоже.
- Майданецце.** Въ селѣ есть городище-майданъ; на поляхъ 32 кургана. } Донесеніе Тальянской волости, Похилевичъ 359.
- Тальне.** Въ курганѣ, раскопанномъ кладомскателемъ Горбанюкомъ, найдены 2 скелета, лежащіе въ камерѣ, высѣченной въ подпочвѣ; при нихъ были: каменный полированный топоръ-молотъ, украшенный узорами и кремневый полированный топоръ. } Извѣстія Имп. Археол. Общ. VI, 62. Гр. Уваровъ II, 91. Коллекція Воложинскаго.
- Въ окрестности замѣчены 11 могилъ, обозначенныхъ кругами изъ волуновъ. Въ 1876 году г. Немиричъ раскопалъ изъ нихъ 8. Въ землѣ надъ могилою было множество лошадиныхъ зубовъ; въ самой могилѣ скелеты и при нихъ: потиновыя зеркала, золотое кольцо, бронзовая серьга, желѣзные: топоръ, ножки, стремена, удила, огнива, ножницы. У ногъ: мѣдные кувшины и въ одномъ случаѣ мѣдная кадильница византійскаго издѣлія, съ изображеніемъ 4 евангелистовъ. } Чтенія Общества Нестора I, 260—261.
- Найденъ бронзовый топоръ (hache à ailerons).** } Гр. Вобриискій.
- Глыбочекъ.** Въ селѣ есть городище—майданъ. } Фундуклей 16—17.
- На поляхъ найдены были: бронзовый шаръ, вѣсомъ 18 фунтовъ, панцырь, стрѣлы, человѣчскій скелетъ и кинжалъ.

3. Въ бассейнѣ Южнаго Буга.

- Талалаевка. Въ селѣ есть остатки городища. } Киевскія Губернскія Вѣ-
домости 1854 г. №№
17—19.
- Въ 1854 г. найдены шведскія монеты XVII столѣтія.
- Погорѣлое. У села есть 1 курганъ. } Донесеніе Кузьминской
волости.
- Заячовка. У села есть 1 курганъ. } Тоже.
- Оситна. На полѣ найденъ шишакъ изъ желѣз-
ной кольчужной ткани. } Коллекція Хойновскаго.
- Молодисте. Крижановскій раскопалъ 1 курганъ и
нашелъ: жженныя кости, черепки горшковъ, куски
бронзоваго сосуда, брызговый ножикъ. } Древности Московскаго
Арх. общ. IV, протоко-
лы 56.
- У села есть 1 курганъ. } Запѣтки Антоновича.
- На поляхъ находятъ каменные стрѣлы.
- Найдена римская монета Коммода.
- Максимовна. Въ 2 верстахъ въ лѣсу «Песовомъ»
есть квадратное городище 60 сажень въ окружности. } Донесеніе Посуховской
волости.

4. Въ бассейнѣ рѣки Бабанки (притокъ Ятрани).

- Цыbermanовна. Въ 2 верстахъ отъ села есть
группа 27 кургановъ. } Донесеніе Цыbermanов-
ской волости.
- У села есть треугольное городище 450 сажень
въ окружности.
- Берестовець. Въ 1 верстѣ отъ села есть 14 }
кургановъ. } Тоже.
- Краснополя. Въ 1 верстѣ отъ села есть 10 }
кургановъ. } Тоже.
- На полѣ найдены: 2 креста, серебряная звѣзда,
образокъ съ изображеніемъ святыхъ, часть пани-
кадила. } Музей Церковно-Археологическаго общества.
- Бабаны. Около церкви замѣтны остатки го-
родища. } Похмлевичъ 348.
- Рогы. Въ селѣ есть 1 курганъ и на поляхъ 4. } Донесеніе Тальянской
волости.
- Носеновна. Въ селѣ есть четырехугольное горо-
дище 152 саж. въ окружности. } Тоже.
- У села есть 1 курганъ.
- Кормевый Куть. У села есть 2 кургана. } Донесеніе Оксаньинской
волости.

5. Въ бассейнѣ рѣки Ятрани (притокъ Синюхи).

- Томашевна. У села есть 3 кургана. Въ 1873
году одинъ раскопалъ Крыжановскій; онъ нашелъ
подъ обложкою изъ камней 5 горшковъ изъ желтой
глины, поставленныхъ дномъ вверхъ и наполнен-
ныхъ золою. } Древности Московскаго
археолог. общ. IV, про-
токолы 47.

Черноводъ. У села есть 8 кургановъ.	}	Донесеніе Посуховской волости.
Рыжовна. У села есть большой курганъ, называемый <i>Туровъ рогъ</i> .		Фундуклей 16. Похлевиць 370.
Городница. У села группа въ 53 кургана, одинъ изъ нихъ, въ 7 саженъ вышиною, называется <i>Полясъ</i> . Въ 1843 году помѣщикъ, графъ Мощинскій, началъ его раскапывать, но не кончилъ раскопки.	}	Донесеніе Ладиминской волости.
На берегу рѣки есть 2 камня, на которыхъ высѣчены: крестъ и подкова.		Похлевиць 372.
Въ 1881 году найдено 20 монетъ: 18 польскихъ (1660—1688) и 2 русскихъ (1745—1751).	}	Замѣтки Айялова.
Тенуча. Въ селѣ есть большой курганъ, называемый <i>Сорока</i> .		Фундуклей 16.
Псяровка. У села есть 3 кургана.	}	Донесеніе Бабанской волости.
Умань. На предмѣстіи <i>Полянецкое</i> найденъ кладъ, состоявшій изъ 1007 монетъ польскихъ и шведскихъ XVII столѣтія.		Страшкевиць 14.
Кочержинцы. Въ 1881 найденъ кладъ, состоявшій изъ 1504 мелкихъ монетъ: польскихъ, прусскихъ и ливонскихъ XVII столѣтія.	}	Замѣтки Айялова.
Гродзева. У села есть 5 кургановъ.		Донесеніе Бабанской волости.
Сушковна. У деревни есть 2 кургана.	}	Тоже.
Коржевъ. У села есть 3 кургана.		Донесеніе Оксанинской волости.
Дубова. У села есть 4 кургана.	}	Тоже.
Оксанина. У села есть 5 кургановъ.		Тоже.
Ольшанская слобода. У села есть 3 кургана.	}	Тоже.
Островецъ. У села есть 2 кургана.		Тоже.
Рогова. У села есть 2 кургана.	}	Тоже.
Ольшанка. У села есть 3 кургана. Въ четвертомъ найдены были: скелеть, сабля, стремя и нѣсколько арабскихъ монетъ.		Тоже. Фундуклей 17.
Перегоновна. У села есть 7 кургановъ.	}	Донесеніе Подвысоцкой волости.
Полонисте. У села есть 3 кургана.		Тоже.
Давидовна. У села есть 3 кургана.	}	Тоже.
Табанова. У деревни есть 5 кургановъ.		Тоже.
Лебединка. У села есть 13 кургановъ.	}	Тоже.
Покотилово. У мѣстечка есть 8 кургановъ.		Тоже.
Копенновата. У села есть 7 кургановъ.	}	Тоже.
Въ 1853 году найденъ былъ погребъ, въ которомъ стояло рядами болѣе 30 остродонныхъ амфоръ.		Замѣтки Антоновича.

6. Въ бассейнѣ рѣки Синюхи. (притокъ Южнаго Буга).

Вышне поле. У села есть 3 кургана.	} Донесеніе Тальнянской волости.
Торговица. У мѣстечка есть городище—майданъ.	
Въ 1888 году на берегу Синюхи найдена стоянка каменнаго вѣка; на ней найдены кремневые отбивные: ножи, скребки, острія, отбойники, нулеусы и черепки отъ горшковъ грубой работы.	} Донесеніе Тарговицкой волости.
Въ мѣстечкѣ находили ордынскія монеты.	} Замѣтки Антоновича.
Нерубайна. У села есть 7 кургановъ.	
Левковна. У села есть 5 кургановъ.	} Бѣлашевскій 118.
Подвысоке. У села есть 5 кургановъ.	
Владиміровна. У деревни есть 2 кургана.	} Донесеніе Олександровской волости.
Росоховатна. У села есть 14 кургановъ.	} Донесеніе Подвысоцкой волости.
	} Тоже.
	} Тоже.
	} Тоже.

Валы въ Кіевской губерніи.

На площади Кіевской губерніи расположены многочисленныя валы, которые тянутся въ различномъ направленіи на значительномъ протяженіи; валы эти извѣстны въ народѣ подъ названіемъ *Зміевы валы* или *Зміевина*; въ болѣе образованныхъ слояхъ общества, на основаніи ошибочной гипотезы, ихъ называютъ по большей части *Траяновыми валами*; нѣкоторые отдѣльныя отрѣзки вала носятъ особыя мѣстныя названія. Зміевы валы прелегаютъ по преимуществу по средней части губерніи въ бассейнахъ рѣкъ: Роси, Ирпеня и частью Тетерева, въ уѣздахъ: Кіевскомъ, Каневскомъ, Васильковскомъ, Сквирскомъ и южной части Радомысльскаго; въ этихъ мѣстностяхъ можно прослѣдить линіи валовъ на довольно значительномъ протяженіи, иногда на 200 верстъ и болѣе; въ сѣверной и южной частяхъ губерніи встрѣчаются также валы, но свѣдѣнія, имѣющіяся о нихъ, не даютъ возможности судить ни о ихъ направленіи ни о протяженіи: это по большей части отрывочныя извѣстія, указывающія мѣсто нахожденія вала въ извѣстномъ пунктѣ, безъ указаній относительно дальнѣйшаго его протяженія.

На карту нанесены тѣ части валовъ, которыя можно было констатировать по собраннымъ понынѣ свѣдѣніямъ; конечно, свѣдѣнія эти весьма не полны, множество пробѣловъ можно будетъ выполнить

только при болѣе точныхъ спеціально съ этою цѣлью предпріятыхъ изслѣдованіяхъ. Мѣстоположеніе даже извѣстныхъ частей вала невозможно было точно обозначить на картѣ; въ источникахъ, которыми мы пользовались, по большей части указано только общее направленіе вала, иногда на значительномъ пространствѣ, безъ подробныхъ указаній на мѣстности, черезъ которыя онъ иролегаеть.

1) Только два небольшихъ вала извѣстны вполне: одинъ изъ нихъ находится въ Кіевскомъ уѣздѣ; онъ окружаетъ село Ходосовку, имѣетъ видъ подковообразный и обоими концами упирается въ луговую долину Днѣпра. Длина его около 7 вер.

Фундуклей 38. Похмелевичъ 101.
Замѣтки Антоновича.

2) Другой находится въ Каневскомъ уѣздѣ: онъ начинается у села Трахтымирова, направляется къ югу по нагорному берегу Днѣпра и, извиваясь въ различныхъ направленіяхъ, доходитъ до деревни Луковицы, отсюда направляется къ сѣверу и оканчивается у Днѣпра, нѣсколько выше села Зарубинець. Длина его 12 верстъ; онъ носитъ мѣстное названіе *Великій валъ*.

Похмелевичъ 592. Кіевскія Епархіальныя Вѣдомости 1846 г. № 6.

3) У мѣстечка Триполья, на берегу Днѣпра начинаются три линіи валовъ: Первая, сѣверная, проходитъ по лѣвому берегу рѣки Стугны, около села Погребовъ переходитъ изъ Кіевского уѣзда въ Васильковский, тянется къ городу Василькову, проходитъ черезъ села: Плесецкое и Перевозъ, здѣсь пересѣкаетъ рѣку Ирпень и черезъ село Яблоновку направляется въ Кіевскій уѣздъ къ мѣстечку Бышеву, оттуда черезъ села: Мотыжинъ, Копыловъ, по землямъ деревни Маковище къ деревнѣ Фасовкѣ, здѣсь пересѣкаетъ рѣку Здвижь и направляется на сѣверъ къ селу Наливайковкѣ. О дальнѣйшемъ направленіи вала нѣтъ свѣдѣній на протяженіи 15 верстъ къ сѣверу; продолженіе его дѣлается опять извѣстнымъ въ окрестности села Загальцы, отъ котораго двойной валъ тянется къ Рѣкѣ Тетереву; здѣсь у деревни Пясковки онъ поворачиваетъ къ сѣверо-востоку и, перейдя границу Радомысльскаго уѣзда, доходитъ до деревни Тальская Гута. Дальнѣйшее его направленіе намъ неизвѣстно: вѣроятно продолженіе его составляетъ валъ, пересѣкающій дорогу изъ села Литвиновки въ мѣстечко Дымеръ, въ 30 верстахъ на востокъ отъ Тальской

Фундуклей 32. Сообщенія Васильковскаго и Кіевскаго исправниковъ. Донесеніе Мотыжинской волости.
Фундуклей 37. Похмелевичъ 45.
Замѣтки Антоновича.

Гуты, и известный здѣсь только на весьма незначительномъ пространствѣ.

Съ западною частью описаннаго вала находится въ связи другой валъ, о протяженіи котораго удалось собрать весьма неполныя свѣдѣнія. Въ томъ мѣстѣ, гдѣ вышеописанный валъ пересѣкаетъ рѣку Здвижь, отъ него отдѣляется вѣтвь по направленію къ западу, къ селамъ: Заваловкѣ и Ситнякамъ; отсюда одна его вѣтвь направляется къ югу мимо селъ: Юрова и Фасовой къ селу Сосновкѣ, гдѣ свѣдѣнія о валѣ прекращаются; можетъ быть, продолженіемъ его служить небольшой отрѣзокъ вала, лежащій въ 12 верстахъ къ юго-западу отъ Сосновки и тянущійся въ Васильковскомъ уѣздѣ отъ рѣки Ирпени къ селу Веприку. Другая вѣтвь вала направляется отъ Заваловки на западъ мимо села Нежиловичи къ деревнѣ Негребовкѣ, отсюда къ деревнѣ Забилоцкой Гутѣ, около которой прерывается на версту и тянется дальше потомъ до урочища Соболевки, гдѣ свѣдѣнія о немъ прекращаются. Противъ села Нежиловичъ отъ него отходитъ боковая вѣтвь къ юго-западу, она у села Небылицы поворачивается подъ острымъ угломъ къ юго-востоку и оканчивается у рѣки Здвижи при мѣстечкѣ Рожевѣ. Вѣроятно, продолженіе главной вѣтви этого вала мы находимъ въ приведенномъ въ извѣстность отрѣзкѣ вала, находящемся въ окрестности города Радомысла, отстоящемъ верстъ на 8 отъ описаннаго конца его у Забилоцкой Гуты. Этотъ отдѣльный отрѣзокъ начинается у села Заболотья на урочищѣ *Княземъ*, сѣвернѣе Радомысла, приходитъ къ предмѣстью этого города—Папирнѣ, отсюда поворачиваетъ на западъ къ селу Вирлооку, гдѣ образуетъ уголь и, спускаясь къ югу, доходитъ до рѣки Тетерева.

4) Кромѣ описанныхъ выше линій валовъ въ сѣверной части губернии есть еще нѣсколько данныхъ о валахъ, настолько, впрочемъ, отрывочныхъ, что не представляется возможности установить связь намѣченныхъ валовъ ни между собою ни съ другими линіями, обследованными на болѣе значительномъ пространствѣ. Такъ, у села Будаевки, въ 20 верстахъ къ западу отъ Киева, въ лѣсу, проходитъ валъ, направляясь къ сѣверу; продолженіе его не извѣстно; вѣроятно, окончаніе этой линіи встрѣчаемъ между селами Валки и Вышгородъ въ такомъ же

Сообщенія Киевскаго и Васильковскаго исправниковъ. Донесенія Ставищанской и Юровской волостей. Фундуклей 41—42. Похилевичъ 166

Замѣтки Антоновича. Похилевичъ 6. Донесеніе Мартыновичской волости. Фундуклей 42.

разстояніи отъ Кіева къ сѣверу.— На западной окраинѣ Радомысльскаго уѣзда, на границѣ съ Волынской губерніею, у деревни Корчевки извѣстенъ на двухверстномъ протяженіи двойной валъ. Наконецъ, въ самой сѣверной части того же уѣзда при рѣкѣ Ильѣ, притокѣ Уши, у деревни Лубянки находится валъ, протяженіе и направленіе котораго намъ неизвѣстны.

б) Другой—средній валъ, начинающійся отъ мѣстечка Триполья, направляется къ западу по правому берегу рѣки Стугны, сопровождая ее до верховьевъ въ нѣкоторомъ отъ нея разстояніи. Отъ Триполья онъ тянется къ мѣстечку Обухову, отсюда къ деревнѣ Барахтянской Ольшанкѣ, у которой входитъ въ предѣлы Васильковскаго уѣзда; здѣсь онъ тянется мимо селъ: Барахты, Кодаки, Мытница, Порадовка, Великая Снитинка, и у мѣстечка Хвастова достигаетъ теченія рѣки Унавы: онъ продолжается по правому берегу этой рѣки мимо селъ: Волица, Пивни и Дмитровка (часть вала между Волицею и Дмитровкою называется *Перепятовымъ валомъ*), затѣмъ переходитъ на лѣвый берегъ Унавы, вступаетъ въ предѣлы Сквирскаго уѣзда и у села Билки достигаетъ береговъ рѣки Ирпеня; затѣмъ слѣдуетъ вверхъ по правому берегу этой рѣки мимо мѣстечка Корнина и селъ: Кривое, Липки и Скопице до мѣстечка Ходоркова; здѣсь часть вала уничтожена усадьбами мѣстечка. Въ Ходорковѣ валъ переходитъ на лѣвый берегъ Ирпеня и тянется до села Яроповичъ, у котораго поворачиваетъ подъ прямымъ угломъ на югъ, пролегаетъ мимо села Городица (Цытысового) къ мѣстечку Вчорайше, вблизи котораго входитъ въ предѣлы Бердичевскаго уѣзда, пролегаетъ здѣсь около селъ: Ниагурцы и Ярославка, у котораго вновь входитъ въ Сквирскій уѣздъ и, поворачивая къ востоку, пересѣкаетъ ниже мѣстечка Ружина рѣку Раставицу, а затѣмъ тянется по землямъ селъ: Плоскаго, Молчановки, Вербовки, Кривошинець, Казимировки, Домонтовки, Пустоварни и Шамраевской Стадниці, у которой переходитъ въ Васильковскій уѣздъ. Здѣсь точныя свѣдѣнія о направленіи вала прекращаются; но по свѣдѣніямъ одного изъ источниковъ, довольно впрочемъ неопредѣленныхъ, валъ этотъ тянется дальше къ востоку (Записки Одесскаго общ. I, 599); въ 15

Сообщеніе Васильковскаго исправника. Донесенія волостей: Барахтянской, Попелянской, Ходорковской и Малочернявской. Записки Антоновича. Фундулей: 30, 33, 38, 49, 60. Покляевичъ: 211, 217, 229, 487. Записки Одесскаго общества I, 599. Экономическая карта имѣній гр. Браницкихъ. Фундулей 32—33. Донесеніе Лѣсовичской волости. Фундулей 56, 57.

верстахъ отъ Стадницы мы опять имѣемъ о немъ несомнѣнные указанія: отъ села Пилипчи на Роси онъ пролегаетъ къ востоку—къ селу Шкаровкѣ, лежащему тоже на Роси, здѣсь онъ поворачиваетъ къ юго-востоку по правому берегу Роси, проходитъ мимо селъ: Кожанки и Бирюки и прерывается, не доходя до села Бирюки на 4 версты; за этимъ селомъ, уже на лѣвой сторонѣ Роси, онъ появляется вновь и пролегаетъ до рѣки Насташки, здѣсь у села Острова прекращаются о немъ свѣдѣнія. Но въ 10 верстахъ къ юго-востоку отъ Острова мы вновь встречаемъ валъ, вѣроятно, составляющій его продолженіе: валъ этотъ извѣстенъ намъ подъ именемъ Атаманскаго вала, у села Хрещатый яръ Таращанскаго уѣзда, отъ котораго, направляясь къ востоку, онъ проходитъ сѣвернѣе города Таращи, затѣмъ около деревень: Кошеватскій Степокъ и Кошеватская Буда, входитъ въ предѣлы Каневскаго уѣзда, гдѣ у села Синицы соединяется съ другимъ большимъ валомъ, Поросскимъ, описаніе котораго слѣдуетъ ниже (№ 7).

Валъ этотъ представляетъ удлиненный неправильный полуовалъ, 2 конца котораго упираются въ Днѣпръ: онъ охватываетъ собою широкую среднюю полосу всей губерніи. На протяженіи своемъ онъ даетъ 2 вѣтви: одна отдѣляется отъ него у села Мытницы и, пройдя около 20 верстъ по направленію къ сѣверо-западу мимо села Малой Салтановки, соединяется на берегу рѣки Ирпеня съ вышеописаннымъ валомъ № 3. Другая вѣтвь отдѣляется отъ него у села Скочище, близъ Ходоркова и направляется къ юго-востоку, мимо селъ Котлярки и Койловки, у котораго свѣдѣнія наши прекращаются. Можно предполагать, что вѣтвь эта составляетъ начало длиннаго, Поросскаго, вала (№ 7), ближайшая часть котораго намъ извѣстна уже у села Почуекъ, лежащаго въ 20 верстахъ къ юго-востоку отъ Койловки.

6) Третья линія вала, начинающаяся у мѣстечка Триполья, направляется къ юго-западу, по лѣвому берегу рѣки Красной, проходитъ по полямъ села Гусачевки, мѣстечка Германовки, у деревни Перегоновки вступаетъ въ границы Васильковскаго уѣзда и около селъ: Василева, Юзеповки, Павловки и Лосятина тянется къ селу Скребешамъ; здѣсь онъ

Фундуклей 33. Похле-
вичъ 467.
Донесеніе Ходорковской
волости.

Фундуклей 32. Донесе-
ніе Гребенской волости.
Экономическая карта гр.
Бранищехъ.

поворачиваетъ почти подъ прямымъ угломъ къ сѣверо-западу и доходить до села Устимовки на рѣкѣ Каменкѣ, гдѣ прекращаются наши о немъ свѣдѣнія. Часть этого вала, между Павловкою и Скребешами, извѣстна подъ особымъ названіемъ—*вала Скребиты*.

7) Весьма длинная линія вала начинается у устья Роси и слѣдуетъ вверхъ по этой рѣкѣ; подробныхъ свѣдѣній о направленіи его мы не нашли. Протяженіе его извѣстно только начиная отъ села Сахновки (Каневского уѣзда); отсюда онъ пролегаетъ по лѣвому берегу Роси, мимо селъ Нетеребки и Гарбузина, около мѣстечка Корсуня и села Выграева, за которымъ прекращаются о немъ свѣдѣнія, но верстахъ въ 18 къ сѣверо-западу мы его опять встрѣчаемъ у города Богуслава, отъ котораго онъ проходитъ къ селу Синицѣ, здѣсь онъ соединяется съ юговосточною оконечностью вала № 5, пересѣкаетъ границу Васильковского уѣзда и направляется черезъ села: Саварку, Ольшаницу, м. Ракитну, Сухолѣсы, Чепелевку, Томиловку, около мѣстечка Бѣлой Церкви, оттуда тянется къ селу Фурсы, гдѣ пересѣкаетъ рѣку Каменку, и затѣмъ около села Краснолѣсы входитъ въ предѣлы Сквирскаго уѣзда; здѣсь у села Почуйки прекращаются дальнѣйшія о немъ свѣдѣнія. Можно допустить что продолженіемъ его служить вѣтвь, отдѣлившаяся отъ вала № 5 и извѣстная намъ до села Койловки, лежащаго въ 20 верстахъ къ сѣверо-западу отъ Почуекъ.

8) Къ югу отъ описанныхъ валовъ намъ извѣстны только незначительные и разрозненные отрѣзки валовъ, связь между которыми не можетъ быть установлена по имѣющимся понынѣ свѣдѣніямъ. Самый большой отрѣзокъ мы встрѣчаемъ въ сѣверной части Звенигородскаго уѣзда: валъ этотъ извѣстенъ въ 5 верстахъ сѣвернѣе мѣстечка Лысянки; онъ двойной и направляется къ сѣверу къ селамъ: Хижинцы и Щербаковцы, отсюда поворачиваетъ къ югу къ селу Журжинцамъ, образуя извилину въ 4 версты шириною; отъ Журжинцевъ онъ направляется къ селу Комаровкѣ, образуя другую, меньшую извилину, возвращается къ селу Моринцамъ и отсюда направляется къ востоку, проходя черезъ лѣсъ у села Квитки, гдѣ онъ носить

Залиски Одесскаго общества I, 599. Фундуклей 28, 80, 83. Похмелевичъ 523.

Донесеніи Журжинцевой и Таращанской волостей. Фундуклей 15, 16, 28. Похмелевичъ 541. Экономическая карта графовъ Браунцкихъ.

названіе *Чернечій валъ*. Дальнѣйшее его протяженіе намъ неизвѣстно.

9) Мы имѣемъ свѣдѣнія о трехъ отрѣзкахъ валовъ въ Чигиринскомъ уѣздѣ, но не знаемъ, находятся ли они въ связи другъ съ другомъ: одинъ изъ нихъ извѣстенъ между селами Оситняжка и Пастырское, затѣмъ 2 параллельно идущіе вала замѣчены были у села Крымки и у села Матвѣевки.

Фундуклей 9. Сообщение Чигиринскаго исправника

10) Въ южной части Звенигородскаго уѣзда извѣстенъ валъ, который проходитъ отъ села Новоселицы на востокъ къ мѣстечку Екатеринополю (иначе Калниболото), здѣсь поворачиваетъ къ югу; вблизи села Шестаковки отъ него отдѣляется вѣтвь, которая извѣстна до мѣстечка Тальное (въ Уманскомъ уѣздѣ), главная же вѣтвь вала проходитъ у селъ: Пальчикъ, Лоташева и Песчанка, здѣсь входитъ въ предѣлы Уманскаго уѣзда, проходитъ у селъ: Свердликово, Нерубайка и Копенковата (гдѣ прерывается на $\frac{1}{4}$ версты), затѣмъ, мимо села Табановой переходитъ въ Балтскій уѣздъ Подольской губерніи, тянется къ западу, сначала по берегу рѣки Ятрани, потомъ мимо селъ: Наливайки и Голованевска, къ рѣкѣ Бугу, переходитъ на правый его берегъ и потомъ направляется къ рѣкѣ Кодымѣ.

Сообщеніе Звенигородскаго исправника. Фундуклей 16, 17—18.

11) Въ Липовецкомъ уѣздѣ извѣстны два отрѣзка вала: одинъ отъ мѣстечка Кальника направляется къ югу мимо мѣстечка Дашева. у села Копіевки поворачиваетъ къ западу, къ селу Шабельной, и отъ него направляется къ сѣверу, къ селу Талалаевкѣ (Пархомовкѣ). У Шабельной и Талалаевки къ валу примыкають городища.

Фундуклей 46. Похлевиць 318, 320, 323. Сообщение Липовецкаго исправника.

Другой отрѣзокъ вала извѣстенъ близъ деревни Теолина, въ лѣсу, около дороги, ведущей въ село Соколовку.

Фундуклей 46. Похлевиць 385. Записки Одесскаго общ. I, 599.

Указатель именъ географическихъ ¹⁾.

- Адамовка с. 114.
Александровка с. Т. у. 78.
Александровка м. Чиг. у. 116.
Андреевка с. 15.
Андрушевка с. 69.
Антоновка д. Киев. у. 28.
Антоновка с. В. у. 51.
Антоновка (Косицковская) д. Т. у. 80.
Антоновка (Ставицкая) с. Т. у. 79.
Антоновка (Шаульская) с. З. у. 126.
Антоновка (на Толмачѣ) с. З. у. 127.
Антоновка—предмѣстіе м. Буки У. у. 129.
Антоновъ, с. 62.
Ароново, ур. 121.
Аскольдова Могила, ур. 40—41.
Бабаны, с. 131.
Бабинцы, с. 62.
Бабинъ, с. 70—71.
Бабичи, с. 99.
Багва, д. Т. у. 79.
Багва, с. У. у. 129.
Байбузы, с. 102.
Бажожинъ, часть села Буки 60.
Балабановка, м. 78.
Балаклея, с. 104.
Баладина, с. 118.
Барановка, д. 8.
Баранье поле, с. 96.
Барахты, с. 45.
Барахтинская Ольшанка, с. 45.
Бастечка, с. 79.
Батыева могила, ур. 18.
Безпечна, с. 128.
Безрадичи Новые, с. 22.
Безрадичи Старые, с. 22.
Бердичевъ, г. 65.
Березна, с. 63.
Березняки, с. 107.
Березовка, с. Р. у. 10.
Березовка, с. У. у. 129.
Березянка, с. С. у. 62.
Березянка Малая с. Т. у. 9.
Берестняги, с. 82.
Берестовець, д. 131.
Беретки, ур. 57.
Беринка, д. 129.
Березовка, с. 93—94.
Берники, с. 47.
Бермысы, с. 124.
Бесѣдка, с. 80.
Бильковцы, с. 11.
Биндюговка, д. 27.
Бирки Большіе, с. 116.
Бирки Малые, с. 116.
Бирюки, с. 54.
Біевцы, с. 96.
Влажівка, с. 67.
Влажівъ Ярѣ, ур. 95.
Влощинцы, с. 51.
Влыставица, с. 16.
Бобринь, ур. 11.
Бобринца, с. Кан. у. 89.
Бобринца, д. Киев. у. 20.
Богатырщина, ур. 82.
Богачевка, с. 125.

¹⁾ При составленіи указателя приняты слѣдующія сокращенія: г.—городъ, м.—мѣстечко, с.—село, д.—деревня, х.—хуторъ, ур.—урочище. Уѣзды обозначены начальными буквами ихъ названій.

- Богуновъ Ярѣ, ур. 110.
 Богуславъ, г. 91.
 Болтышка, с. 116—117.
 Болячевъ, с. 14.
 Бондуры, с. 72.
 Борисовка, с. 70.
 Борки, д. 16.
 Боровица, с. 111—112.
 Бородины, с. 96.
 Городянка, м. 14—15.
 Борокъ, ур. 8.
 Борщоговка, м. С. у. 64.
 Борщоговка Братская, с. Кіев. у. 19.
 Борщоговка Пикольская, с. Кіев. у. 18.
 Борщоговка Софійская, с. Кіев. у. 18—19.
 Ботвиновка, с. 128.
 Боярка, м. 120.
 Брилевка, с. 79.
 Броваха, с. 96.
 Бродецке, с. В. у. 66.
 Бродецке, с. З. у. 124.
 Брусилувъ, м. 14.
 Бугаевка Великая, с. Кіев. у. 22.
 Бугаевка, с. Т. у. 76.
 Будаевка, с. 20.
 Будище, д. Черк. у. 103.
 Будище, с. З. у. 121.
 Бужанка, с. 121.
 Бужинъ, с. 112.
 Бузовка, с. 78.
 Бузаковецъ, д. 107.
 Буки, с. С. у. 60—61.
 Буки, м. У. у. 129.
 Букринъ Великій, д. Кан. у. 81.
 Букринъ Малый, с. Кан. у. 81.
 Буркатовка см. Брилевка.
 Бурковцы, д. С. у. 61.
 Бурковцы, с. Т. у. 76.
 Буртки, д. 118.
 Бурты, д. Кан. у. 84.
 Бурты, м. Черк. у. 101.
 Бухны, с. 61.
 Бучакъ, д. 81.
 Быковщина, ур. 56.
 Быковъ, д. 56.
 Быстрикъ, с. В. у. 65.
 Быстрикъ (Бабинскій), д. С. у. 62.
 Быстрикъ (Ружинскій), с. С. у. 59.
 Бышевъ, м. 17.
 Бѣлашки, с. 130.
 Бѣлая Церковь, м. 53—54.
 Бѣлгородка, с. 19—20.
 Бѣляловка, м. 67—68.
 Бѣличи, с. 18.
 Бѣлки, с. 57.
 Бѣлозерье, м. 108.
 Бѣлозерье Воронцовское см. Пожежа.
 Бѣлокняжеское поле, ур. 45.
 Бѣлополь, м. 64.
 Бѣлые Млыны, часть села Лащевой, 130.
 Бѣляевка, с. 62.
 Валява, с. 102.
 Валь, ур. 110.
 Варовичи, с. 4.
 Василевка см. Кабатня.
 Василевъ, м. 46.
 Василюха, с. 74.
 Васильковцы, с. 68.
 Васильковъ, г. 45.
 Васильковъ, с. З. у. 124 125.
 Вахновка, м. 67.
 Ваховка, д. 7.
 Венгерская гора, ур. 56.
 Веприкъ, с. 41.
 Вергуны, с. 108.
 Веремье, с. Кіев. у. 29.
 Веремье, ур. В. у. 45.
 Вербовецъ, с. 123.
 Вербовка, с. С. у. 60.
 Вербовка, с. Чиг. р. 118.
 Вербовка, с. З. у. 120.
 Верещаки Верхніе, с. Чиг. у. 117.
 Верещаки Нижніе, с. Чиг. у. 117.
 Верховня, с. 59.
 Веселый Куть, с. Т. у. 79.
 Веселый Куть, с. Чиг. у. 119.
 Вета Литовская, д. 23.
 Винницкіе Ставы, с. 49.
 Винница, ур. 8.
 Виноградное, ур. 25.
 Виноградскій монастырь 103.
 Виноградъ, м. 120.
 Винцентовка, с. В. у. 51.
 Винцентовка, х. Л. у. 69.
 Вирлоокъ, с. 9.
 Витачевъ, с. 25—26.
 Витязева, д. 119.
 Владивлавка, д. 91.
 Владовка, д. 8.
 Владиміровка, часть села Подвысоке, 133.
 Волча Долина, ур. 46.
 Водотыи, с. 14.
 Водяники, с. 121.

- Воздвиженскъ см. Злодіевка.
 Войнаровка, с. 74.
 Войнина Долина, ур. 64.
 Войташовка, д. 14.
 Волица Зарубанская д. 55.
 Волковья, ур. 56.
 Волнянка Великая, с. 79.
 Володарка, м. 63.
 Волчинецъ, с. 66.
 Волчковъ, с. 6.
 Воробіевка, с. Кіев. у. 17.
 Воробіевка, с. Черк. у. 99.
 Воробіевка см. Николаевка. Кан. у.
 Вороново, ур. 30.
 Вороное, с. 128.
 Вороновка, с. З. у. 120.
 Вороновка, с. Чигр. у. 112.
 Ворсовка, с. 9.
 Вуйна, с. 66.
 Вчорайше, м. 59.
 Выграевъ, с. 95.
 Выдыборъ, с. 9.
 Вышгородъ, с. 17—18.
 Вышевичи, с. 9.
 Вышнеполе, с. 133.
 Вѣтровка, д. 114.
 Вязовокъ, с. 102.
 Гавронщина, с. 16.
 Гадамка см. Краснополка.
 Гадомцы, с. 65.
 Гадомчики, д. 64.
 Гайворонъ, д. 62.
 Гамарня, д. 99—100.
 Гарбузинъ, с. 95.
 Гатное с. 19.
 Гвадзовъ, с. 22.
 Геленовка, д. 43—44.
 Германовка, м. Кіев. у. 27.
 Германовка. д. Б. у. 66.
 Германовская Слобода, с. 26—27.
 Глеваха, с. 21, 45.
 Глибочекъ, с. 130.
 Глинница, д. 10.
 Глиняная Балка, д. 127.
 Глубочидій оврагъ, ур. 31.
 Глуховцы, с. 66.
 Глѣбовка, с. 15.
 Глиннше, ур. 10.
 Голе, д. 15.
 Голендры, колонія, 66.
 Голикова, с. 116.
 Головатинъ, с. 108.
 Головки, д. 8.
 Головковка, с. 113.
 Голубовка, с. 68.
 Голяки, с. Кан. у. 95.
 Голяки, д. С. у. 57.
 Гончарыха, часть с. Ромейковки 123.
 Гопчица, с. 68.
 Горбачъ, ур. 16.
 Горбулевъ, с. 9.
 Гордашевка, с. 130.
 Гордовъ, ур. 13.
 Горностаиполь, м. 5.
 Городець, ур. 16.
 Городище, с. В. у. на Роси 52.
 Городище, д. Р. у. на Иршѣ 8—9.
 Городище, д. Р. у. на устьѣ Припяти 5.
 Городище Цытысово, с. С. у. на Унавѣ 59.
 Городище, д. С. у. на Роси у с. Сквирки. 63.
 Городище Коссовское, д. С. у. на Роси 64.
 Городище Жашковское, с. Т. у. на Торчи 78.
 Городище, м. Черк. у. на Ольшанкѣ 102.
 Городище, ур. Чигр. у. 116.
 Городница, с. 132.
 Городокъ, с. Р. у. 12.
 Городокъ, ур. Кан. у. 93.
 Гороховатка, с. 28.
 Гостомель, м. 16.
 Гребени, с. 29.
 Гребинки, с. 50.
 Гречковка, д. 107.
 Григоровка, с. Кан. у. 81.
 Григоровка, с. Кіев. у. 26.
 Гримовъ, ур. 4.
 Гришковцы, д. 65.
 Гришчанцы, с. 88.
 Гродзева, с. 132.
 Грушевъ, с. 82.
 Грушковка, с. 115.
 Губинъ, с. 66.
 Гудзовка, д. 122.
 Гудимовка, д. 24.
 Гули, д. 91.
 Гуляйгородъ, д. 107—108.
 Гуляйки, с. 126.
 Гуляйполе см. Берыбисы. З. у. 124.
 Гуляйполе, с. Чиг. у. 119.
 Гуляники, с. 29.
 Гуменики, с. 10.
 Гусаковъ, с. 122.
 Гусачевка, с. 26.

- Давидови Боженка, ур. 5.
 Давидовка, с. 132.
 Данмловка, с. 20.
 Дахновка, с. 98.
 Дашевъ, м. 71—72.
 Дегтянянка, ур. 7.
 Демядовъ, с. 16.
 Демовщина, с. 83.
 Деревенщина, ур. 89.
 Деремезна, с. 46.
 Деренковецъ, с. 99.
 Дешки см. Тептievка.
 Джуринцы, с. 73.
 Дзендзелевка, с. 129.
 Дзюнкoвъ, м. 68.
 Дидовщина, с. 57.
 Дмитренки, с. 98.
 Дмитровичи Великіе, с. Кіев. у. 22.
 Дмитровичи Малые, с. Кіев. у. 22.
 Дмитровка, с. 43.
 Добрая, д. 128.
 Добринскаго, х. 18.
 Должокъ, с. 68.
 Долина, с. 26.
 Дорогинка, с. 41.
 Дрaбовка, с. 99.
 Драчи, см. Николаевка.
 Драчиловка, д. 6.
 Дрозды, с. 46.
 Дубина, ур. 10.
 Дубіевка, с. 108.
 Дубова, с. 132.
 Дубовка, с. 77.
 Дудари, д. 82.
 Дулицке, с. 52.
 Думинцы, с. 108.
 Дыбинцы, с. 96.
 Дывинъ, с. 14.
 Дымерская Рудня, д. 15.
 Дымеръ, м. 15.
 Дѣвичья гора, ур. 24.
 Екатеринополь, м. 122.
 Емчиха, с. 92—93.
 Ерки, с. 125.
 Ерковшина, ур. 15.
 Ерчки Жидовецкіе. д. С. у. 58.
 Ерчки Малые, с. С. у. 60.
 Жаботынь, м. 108—109.
 Жадановка, с. 71.
 Жашковъ, м. 78.
 Жежелевъ, с. 65.
 Желѣзнячка, с. 122.
 Жеревполе, часть с. Розвожева. 7.
 Животовка, с. 69.
 Животовъ, м. 76.
 Жидовская Гребля, с. 80.
 Жидовцы, с. С. у. 58.
 Жидовцы, д. Б. у. 66.
 Жидовчикъ, с. 78.
 Жилины, с. 19.
 Житнигоры, с. 54.
 Жорнище, м. 70.
 Жорновка, д. 20.
 Журавка, с. 119.
 Журавлиха, с. 79.
 Журбинцы, с. 67.
 Журжинцы, с. 121.
 Забѣлочье, с. 13.
 Заваловка, с. 64.
 Загальцы, с. 14.
 Загребелье. ур. 77.
 Закутинцы, с. 64.
 Залевки, с. 107.
 Залѣсіе, д. 4.
 Залѣсске, с. 126.
 Залѣшаны, д. 6.
 Замковище, ур. 85.
 Замокъ, ур. 10.
 Замятница. д. 112.
 Западня, д. 55.
 Заричье, ур. 46.
 Зарубинцы, с. С. у. 55.
 Зарубинцы, д. Кан. у. 80—81.
 Зарубъ см. Зарубинцы.
 Зарудье, с. 69.
 Застугніе, предмѣстіе г. Василь-
 кова. 45.
 За-Чубайкой, ур. 77.
 Залчковка, с. 131.
 Збаражевка, с. 74.
 Збаражъ, с. 66.
 Звеняча, с. 76.
 Звенигородка, г. 122.
 Звенигородъ Кіевскій см. Хотовъ.
 Звонковая, д. 20.
 Звѣринецъ, предмѣстіе г. Кіева, 40.
 Зелена Дуброва, с. 120.
 Зеленки, с. Кан. у. 84.
 Зеленки. с. У. у. 130.
 Зеленый Рогъ, с. 129.
 Землянка, часть с. Шубовки, 27.
 Зикрачи, с. 29.
 Злодіевка, с. Р. у. 7.
 Злодіевка, д. Кіев. у. 24.
 Злотополь, м. 119.
 Змагайловка, с. 99.
 Зозовъ, м. 69.
 Зубари, с. 47.

- Зубовщина, д. 7.
 Зубриха, с. 73.
 Зузуліа, ур. 126.
 Ивангородъ, с. 117.
 Иванковцы, с. 65.
 Иванковъ, м. 6.
 Ивановы, ур. 102.
 Иваньки, м. 129.
 Ивки, д. 96.
 Ивковцы, с. 113.
 Илинцы, м. 70.
 Ильинская Рудня, д. 4.
 Ирдынь, болото 103.
 Исайки, с. 96.
 Искрина, с. 125.
 Исковщина, ур. 90.
 Иськовъ Яръ, ур. 125.
 Кабаны, д. 4.
 Кабатня, с. 72.
 Кавуновка, с. 126.
 Кагарлыкъ, м. 27—28.
 Кагарлыкская Слобода, с. 28.
 Кадлудица, предмѣстіе м. Хвасто-
 ва 43.
 Казимировка, д. 28.
 Калабарокъ, с. 114.
 Калантаевъ, гѣсъ, 109.
 Калигурка Мокрая, с. 127.
 Калигурка Сухая, с. 127.
 Кальникъ, с. 71.
 Каменца, ур. 69.
 Каменка, часть села Скуратовъ, Р.
 у. 8.
 Каменка, м. Чигр. у. 115.
 Каменоватка, с. 124.
 Кандыбы, х. 125.
 Кавевъ, г. 89—90.
 Капустина, с. 125.
 Карабачинъ, с. 14.
 Карабчиевъ, с. 60.
 Карашыши, с. 84.
 Карашинъ, с. 17.
 Кашперовка, с. Б. у. 64.
 Кашперокка, с. Т. у. 77.
 Квитки, с. 97.
 Кимерка, д. 10.
 Кипячка, см. Николаевка.
 Кирданы, с. 76.
 Киріловка, с. 119.
 Киселевка, гора въ г. Кіевѣ, 32.
 Киселевка, д. З. у. 125.
 Кисливъ, с. 129.
 Китаевская пустынь, монастырь
 23—24.
 Китайгородъ, м. Л. у. 72.
 Китайгородъ, с. Чигр. у. 116.
 Кичкиры, с. 10.
 Кичманъ, гѣсъ, 69.
 Кишинцы, с. В. у. 47.
 Кишинцы, с. У. у. 129.
 Кіевъ, г. 30—41.
 Кладовъ, ур. 17.
 Клеховка, д. 43.
 Клочки, с. 54.
 Ключи, с. 78.
 Ключники, с. 94.
 Княжа, с. 125.
 Княжа Гора, ур. 89—90.
 Княжа Крыница, с. 73.
 Княжичи, с. 17.
 Кобрынова, с. 126.
 Кобыляки, с. 126.
 Кобылянка, с. 127.
 Ковалевка, с. 47.
 Ковали, д. 86—87.
 Ковалиха, с. 110.
 Ковалиха, ур. 79.
 Кожанка, с. 69.
 Кожемяки, предмѣстіе г. Кіева, 32.
 Коженики, с. 54.
 Козацке, с. 125.
 Козачій Яръ, ур. 79.
 Козинская Кіевка, ур. 16.
 Козинъ, м. Кан. у. 86.
 Козинъ, д. Кіев. у. 23.
 Козинъ Малый, д. Канев. у. 86.
 Козичанка, с. 17.
 Козіевка, с. 12.
 Козятинъ, с. 65.
 Колодисте, с. З. у. 123.
 Колодисте, с. У. у. 131.
 Колонщина, с. 16.
 Комаровка, с. 97.
 Кононча, с. 99.
 Коноплянка, д. (Теклино) 103, 104.
 Константиновка, часть села Воро-
 ное. 128.
 Константиновъ, с. 104—105.
 Коиюшевка, д. 67.
 Копачевская Слобода, д. 32.
 Копачевъ, с. 24.
 Копенковата, с. 132.
 Копіевка, с. 72.
 Копіевата, с. Канев. у. 93.
 Копіевата, д. Л. у. 73.
 Копійчина, д. 118.
 Кордышевка, с. 67.
 Коржевъ, с. 132.

- Коржевъ Куть, с. 131.
 Корниловка, с. 96.
 Корнинъ, м. 57.
 Корниева Дубина, ур. 45.
 Корогодъ Великій, с. 5.
 Королевка, с. В. у. 47.
 Королевка, с. С. у. 57.
 Королевка, д. Б. у. 67.
 Королевка, д. Р. у. 5.
 Короливъ Огородъ, ур. 12.
 Коротина, д. 127.
 Коростышевъ, м. 11.
 Корсунъ, м. 95.
 Корчевка, д. 9.
 Корытище, д. 84.
 Косары, с. 115.
 Косеновка, с. 131.
 Косовка, с. 64.
 Костина Нивка, ур. 18.
 Костянецъ, с. 88.
 Косяковка, с. 80.
 Котлярка, д. 58.
 Кочержинцы, с. 132.
 Кошарка, см. Юзефовка.
 Кошевата, м. 75.
 Кошевъ, с. 74.
 Кошланы, с. 70.
 Кошмаковъ, с. 97.
 Кошіевка, с. 42.
 Красиловка, с. 80.
 Красная, с. 46.
 Красне, с. 26.
 Красногорка, д. 9.
 Красное, озеро, 114.
 Краснополка, с. У. у. 131.
 Краснополка, д. Канев. у. 83—84.
 Красноселица, с. 118.
 Красноставка, с. 128.
 Красный Куть, с. 129.
 Кресятичи, с. 6.
 Кривое, с. 56.
 Кривчунка, с. 78.
 Крушинка, с. 22, 45.
 Кривошинцы, с. 63.
 Крыловка, с. 59.
 Крыловъ, м. 114—115.
 Крымки, с. Чигр. у. 116.
 Крымки, с. З. у. 126.
 Ксаверовка, с. В. у. 49.
 Ксаверовка, с. Черк. у. 103.
 Кузьминцы, д. 83.
 Кулишовщина, ур. 59.
 Кумейки, с. 99.
 Купчинцы, с. 71.
 Курганна, ур. 8.
 Курганды Нужного ур. 12.
 Курганъ, ур. 19.
 Куриловка, с. 87.
 Куцовка, с. 110.
 Кучагоры, ур. 69.
 Лагери, ур. 43.
 Ладжичи, с. 3—4.
 Лазаревка, д. 13.
 Лазурцы, д. 88.
 Лащева, с. 130.
 Лебединка, с. 132.
 Лебединцы, с. 64.
 Лебединъ, с. 118.
 Лебедовка, с. 118.
 Левковичи, д. 6.
 Левковка, с. 133.
 Лезинна, с. 130.
 Лелевъ, д. 4.
 Лемешиха, с. 78.
 Леоновка, д. 7.
 Леськи, с. 99.
 Леськова, с. 74.
 Липки, с. 56.
 Липлянка, ур. 8.
 Липова, с. 114.
 Липовець, г. 70.
 Липовець, с. Кіев. у. 27.
 Липовка, с. 15.
 Липянка, с. 119.
 Лисича Балка, д. 127.
 Лисовка, с. 57.
 Литвинецъ, с. 87.
 Литвиновка, с. 78.
 Лихачиха, д. 74.
 Логвинъ, с. 63.
 Лозоватка, с. 124.
 Лозоватый, заливъ Днѣпра, 112.
 Ломовате, с. 99.
 Лопатянщина см. Яиковка.
 Лосіевка, с. 67.
 Лосятинъ, с. 50.
 Лоташевъ, с. 124.
 Лубенцы, с. 112.
 Лубно, ур. 16.
 Лубянка, с. Кіев. у. 16.
 Лубянка, с. Р. у. 4.
 Лузановка, с. 110.
 Лука, с. 75.
 Лукашевка, м. 73.
 Лукіяновка, с. 75.
 Лучки, ур. 85.
 Лыбедкой участокъ г. Кіева 39—40.
 Лысая Гора, ур. 48.

- Лысянка, м. 121.
 Лычанка, д. 17.
 Лычи, с. 57.
 Лѣсники, с. 23.
 Лѣсовичи, с. 75—76.
 Любомирка, с. Чигр. у. 117.
 Любомирка, д. З. у. 123.
 Любча, с. 74.
 Лютежь, с. 17.
 Лютеры, д. 91.
 Майданецке, с. 130.
 Мазепинцы, с. 48.
 Магурское, ур. 16.
 Макаровъ, м. 15.
 Македоны, с. 82.
 Макіевка, с. В. у. 46.
 Макіевка, с. Черк. у. 110.
 Макіевская Буда, с. 117—118.
 Маковище, д. 16.
 Максимовичи, с. 5.
 Максимовка, с. 131.
 Малляж, м. 9.
 Малютянка, д. 20.
 Маньковка, с. 129.
 Маріина Гора, ур. 89.
 Маріановка, с. В. у. 48—49.
 Маріановка, с. З. у. 124.
 Маріановка, д. Б. у. 67.
 Марковцы, с. 66.
 Мармогѣвка, с. 64.
 Мартыновичи, с. 4.
 Мартыновка, с. 93.
 Мархалева, д. 21, 45.
 Масловка, с. Канев. у. 86.
 Масловка, с. Чигр. у. 119.
 Матафѣва Годичевка, ур. 15.
 Матвѣвка, с. 116.
 Матвѣха, с. 74.
 Материно, ур. 14.
 Матяшевка, с. 26.
 Матусовъ, с. 109—110.
 Матюши, с. 52.
 Махновка, г. 66.
 Медвинъ, м. Канев. у. 98.
 Медвинъ, д. Р. у. 5.
 Медовата, д. 73.
 Медвѣдовка, м. Чигр. у. 113.
 Медвѣдовка, д. Канев. у. 82.
 Медвѣдовскій Николаевскій мона-
 стырь, 113.
 Межигоріе, монастырь, 17.
 Межигорка, с. 119.
 Межиричъ, м. 101.
 Мезиновка, с. 121.
 Мельники, с. 112.
 Мельниковка, с. 104.
 Мервинъ, с. 69.
 Микулчи, с. 16.
 Минійки, д. 10.
 Минины, с. 12.
 Мировка, с. 27.
 Мпрошовка, с. 92.
 Мирополье, д. 99.
 Мирощкъ, с. 16.
 Мисайловка, с. 91.
 Михайловка, с. В. у. 48.
 Михайловка, с. Кіев. у. 16.
 Михайловка, д. С. у. 63.
 Млачовка, д. 5.
 Мойсейки, д. 6.
 Мокрець, см. Злодіевка.
 Молодецке, с. 51.
 Молотковцы, с. 66.
 Молчановка, с. 61.
 Момуты, см. Бѣвцы.
 Монастирище Старсе, ур. 103.
 Монастырокъ, д. 80.
 Монтрезоровка см. Краснополка.
 Мончинъ, с. 67.
 Мордва, с. 113.
 Моринцы, с. 120.
 Морозовка, с. 61.
 Москаленки, с. 92.
 Московка, ур. 89, 90.
 Мостыще, д. 18.
 Мотовиловка, с. 44.
 Мотренинскій монастырь 112.
 Мотыжинъ, с. 17.
 Мошны, м. 102—103.
 Мошуровъ, 130.
 Мощунъ, д. 17.
 Мудровка, д. 111.
 Мурзинцы, д. 121.
 Мыкгородъ, предмѣстіе г. Радо-
 мысля 9.
 Мытница, с. 45.
 Мѣстечко, с. 13.
 Набутовъ, д. 96.
 Нагорна, д. 79.
 Наливайковка, с. 15.
 Насташка, с. 54.
 Негребовка, с. 13.
 Нежиловичи, с. 13.
 Неменка, с. 70.
 Неморожь, с. 122.
 Ненадыха, с. 78.
 Ненадовка, с. 64.
 Нерубайка, с. 133.

- Нетачаевка, с. 109.
 Нетеребка, ур. 101.
 Нечаева, с. 119.
 Нещировъ, с. 24.
 Неятинъ, см. Ягнятинъ.
 Низгурцы, с. 65.
 Никлаевка на Роси, с. Канев.
 у. 83.
 Николаевка (Столбеская), д. Канев.
 у. 97.
 Николаевка, д. Т. у. 76.
 Николаевъ, д. Черк. у. 105.
 Новаки, с. 7.
 Новая Гребля, с. Б. у. 66.
 Новая Гребля, с. У. у. 129.
 Новоселица, с. Р. у. 123.
 Новоселица, с. Чигр. у. 113.
 Новоселица, д. Кіев. у. 28.
 Новоселки, с. Л. у. 73.
 Новоселки, с. Р. у. 5.
 Новохвостовъ, м. 61.
 Носачевъ, с. 104.
 Обачина, ур. 42.
 Оболонь, предмѣстіе г. Кіева, 31.
 Обуховичи, с. 6.
 Обуховъ, м. 24.
 Овруччина, ур. 10.
 Ода, ур. 128.
 Озерна, с. 122.
 Озеры, д. 55.
 Окопъ, ур. 128.
 Оксанина, с. 132.
 Олейникова Слобода, с. 50.
 Олешполь, д. 14.
 Ольховець, м. З. у. 122.
 Ольховець, с. Канев. у. 91—92.
 Ольшана, м. 119.
 Ольшаница, с. 52.
 Ольшанка, с. В. у. 53.
 Ольшанка, с. Кіев. у. 24.
 Ольшанка, с. У. у. 132.
 Ольшанская Слободка, д. 132.
 Опацки, д. 83.
 Онуфріевка, с. 126.
 Опачичи, с. 5.
 Оранне, с. 5.
 Оратовъ, м. 69.
 Орловецкая Буда, с. 103.
 Орловець, с. 103.
 Орлы, д. 121.
 Осятна, с. 131.
 Оситняжка, с. 117.
 Осота Новая, с. 116.
 Осота Старая, с. 116.
 Острая Могла, д. 75.
 Островъ, с. 54.
 Офирна, с. 42.
 Охматовъ, с. 79, 128.
 Павловчи, д. 4.
 Павловка, с. В. у. 46.
 Павловка, с. З. у. 125.
 Павлочь, м. 60.
 Пальчиково, ур. 116.
 Пальчикъ, с. 124.
 Панскій лѣсокъ, ур. 14.
 Панскій мѣсть, д. 74.
 Паужинцы, с. 129.
 Парипсы, с. 59.
 Паріевка, с. 70.
 Пархомовка, с. 72.
 Пасяки, ур. 16.
 Пастырское, с. 118.
 Педосы, с. 68.
 Пекари, с. 89, 101.
 Пеняжкова, д. 128.
 Перегоновка, с. В. у. 45.
 Перегоновка, с. У. у. 132.
 Пересѣчень см. Китаевская пус-
 тынь.
 Песчана, д. 124.
 Петрашовка, с. 63.
 Петрушки, д. 17.
 Петрыки, д. 120.
 Петрыковка, с. 127.
 Печерскій участокъ г. Кіева, 40—
 41.
 Пивцы, с. 83.
 Пиковець, с. 66.
 Пишава, с. 93.
 Пилиповичи, д. 10.
 Пилипча, с. 53.
 Пичуки, с. 49.
 Пирогово, с. 23.
 Пирожки, с. 8.
 Пицальники, с. 88.
 Пищана, с. 50.
 Пищики, с. 48.
 Пін, с. 82.
 Плесецкое, с. 41.
 Плескачевка, с. 108.
 Плоская, с. 79.
 Плоскій участокъ г. Кіева 30—31.
 Пляхова, с. 66.
 Пляховка, с. 115.
 Побережка, д. 98.
 Побойна, с. 128.
 Погорѣлое, с. 129.
 Погребы, с. 45.

- Погребыще, м. 68.
 Подвысоке, с. Л. у. 73.
 Подвысоке, с. У. у. 133.
 Подгорцы, с. 22—23.
 Подоль, д. 5.
 Подольскій участокъ г. Кіева, 31—32.
 Подорожне, с. 112.
 Пожежа, с. 102.
 Покотилово, с. 132.
 Покрасно, ур. 121.
 Полячинцы, с. 65.
 Половецкая Великая, с. 46, 48.
 Половецкая Малая, с. 47.
 Пологи, с. 50.
 Половисте, с. 132.
 Полствинь, с. 93.
 Полудновка, д. 113.
 Полянецкое, предмѣстіе г. Умани, 132.
 Полянчинцы, с. 47.
 Попелево, ур. 114.
 Попельня, с. 58.
 Поповка (Боярская), д. Т. у. 80.
 Поповка (Конельская), с. Л. у. 73.
 Поповка (Ольховецкая), с. З. у. 122.
 Поповка (Ташлицкая), с. Черк. у. 110.
 Поповъ дѣсь, ур. 129.
 Порадовъ, д. 44.
 Порѣчье, предмѣстіе м. Романовки, 58.
 Потапцы, с. 87.
 Потапня, см. Ключники.
 Потіевка (Насташская) с. В. у. 54.
 Потіевка (Фастовская) д. В. у. 43.
 Потокъ, м. 84.
 Похилловъ, ур. 110.
 Преорка, предмѣстіе г. Кіева, 30.
 Приборскъ, с. 5.
 Приворотіе, д. 14.
 Прилука, м. 67.
 Пришивальня, с. 41.
 Прички Великіе, с. Канев. у. 83.
 Прички Малые, с. Канев. у. 83.
 Прусы, с. В. у. 55.
 Прусы, с. Черк. у. 109.
 Псяровка, с. Б. у. 67.
 Псяровка, с. У. у. 132.
 Пустельники, д. 55.
 Пустоварня, с. 63.
 Пустовойты, с. 84—85.
 Пустоха, д. 59.
 Пшеничники, с. 81—82.
 Пыпки, с. 94.
 Пясковка, д. 14.
 Пятигоры, м. 78.
 Раденка, д. 6.
 Радзивиловка, д. 65.
 Радомысль, г. 9.
 Райгородокъ см. Ольшаняца В. у.
 Райгородокъ, с. Черк. у. 106.
 Расава, м. 85—86.
 Раставецъ см. Бѣдлово.
 Рацево, с. 114.
 Рачки, д. 74.
 Ребедайловка, с. 115.
 Ревовка, с. 115.
 Ревуха, д. 61.
 Рейметаровка, д. 117.
 Рейметарщина см. Антоновка В. у. 51.
 Рѣксяно, д. 117.
 Ржавецъ Малый, д. 93.
 Ржищевъ, м. 29.
 Рогачи, с. 61.
 Роги, с. 131.
 Рогова, с. 132.
 Рогозна, с. 64.
 Рожевъ, м. 13.
 Розважевъ, с. 6—7.
 Розволожіе см. Антоновъ.
 Розумница, с. 78.
 Рокитна, м. 54.
 Романовка, м. С. у. 57—58.
 Романовка, с. З. у. 123.
 Романовка, с. У. у. 129.
 Ромашки, с. 81.
 Ромейковка, с. 123.
 Роскопана, с. 68.
 Росоховатка, с. З. у. 123.
 Росоховатка, с. У. у. 133.
 Ростовка Великая, с. 69.
 Ротмистровка, м. 104.
 Рубаный Мостъ, с. У. у. 129.
 Рубаный Мостъ, д. Чигр. у. 119.
 Рубежовка, с. 16.
 Рубченки, с. 64.
 Руде Село, с. 64.
 Рудки, ур. 8.
 Рудня, д. 7.
 Ружинъ, м. 59.
 Ружки, с. 75.
 Руликъ, д. 44.
 Русаловка, с. 129.
 Русская Поляна, с. 98.
 Рыбчинцы, д. 62.
 Рыжавка, с. 132.
 Рыжановка, м. 125—126.
 Рызина, с. 130.

- Рѣдкодубы, д. З. у. 121.
 Рѣдкодубы, ур. Кіев. у. 21.
 Рѣчица, д. 4.
 Сабаровка, с. 73.
 Саварка, с. 55.
 Саварцы, д. 59.
 Савинцы, с. 54.
 Садки, д. 64.
 Саливонки, с. 49.
 Садогубовка, с. 69.
 Самгородокъ, м. Б. у. 66.
 Самгородокъ, с. С. у. 62.
 Самгородокъ, с. Черк. у. 110.
 Санжарыха, с. 110.
 Сахновка, с. 96.
 Свишовокъ, с. 98.
 Севериновка, с. 75.
 Селище, с. Канев. у. 97.
 Селище, ур. Р. у. 8, 13.
 Семеновка, д. Б. у. 65.
 Семеновка, д. Кіев. у. 27.
 Сердеговка, с. 109.
 Сердюковка, с. 110.
 Сестриновка, с. 67.
 Снява, с. 54.
 Снявка, с. 86.
 Сидоровичи, д. 7.
 Сидоровка, с. 98.
 Сингуровка, с. 42.
 Синица, с. 96.
 Ситковцы, с. 73.
 Ситняки, с. 13.
 Скала, с. 76.
 Скалеватка, д. 125.
 Сквиря, г. 63.
 Сквирка, с. 63.
 Скибинцы Лѣсовыс, с. 77—78.
 Скрагліевка, с. 65.
 Скребешы, с. 50.
 Скрыгалевка, с. 42.
 Славна, д. 69.
 Слободка, с. Р. у. 9.
 Слободка, предмѣстіе г. Черкассь, 98.
 Смѣла, м. 105—106.
 Смѣлянка, с. 110—111.
 Снитинка Великая, с. 42.
 Снѣжна, с. 61.
 Соболевка, с. З. у. 126.
 Соболевка, с. С. у. 57.
 Совки, с. 19.
 Соколовка, с. В. у. 50.
 Соколовка, с. У. у. 128.
 Сокулецъ, с. 67.
 Соловѣвка, с. 14.
 Соломянка, предмѣстіе г. Кіева, 40.
 Солтановка Великая, с. 44.
 Солтановка Малая, с. 44.
 Сопнигора, ур. 118.
 Сопинъ, с. 67.
 Сорока, д. 71.
 Сорочотаги, с. 79.
 Сорочій Бродъ, ур. 42.
 Сосновка, с. Чигр. у. 117.
 Сосновка, д. Кіевск. у. 17.
 Спендовка, с. 51.
 Сподарецъ, д. 20.
 Средняя Брама, ур. 56.
 Ставида, с. 118.
 Ставище, м. Т. у. 79.
 Ставище, с. С. у. 59.
 Ставки, с. 12.
 Ставы, с. 27.
 Стайки, м. 26.
 Станиловка, с. 68.
 Станиславка, х. 54.
 Станиславчикъ, с. Т. у. 80.
 Станиславчикъ, с. Черк. у. 110.
 Станишевка, с. 79.
 Старая Буда, с. 121.
 Старая Сичъ, ур. 102.
 Старгородскій участокъ г. Кіева.
 32—39.
 Староселечко, с. 103.
 Староселіе, ур. 62.
 Старосельцы, с. 10.
 Старые Мосты, ур. 16.
 Стеблевская Гута, д. 98.
 Стеблевъ, м. 97.
 Стебне, с. 122.
 Степанки, с. 108.
 Степанцы, м. 86.
 Степокъ, с. С. у. 55.
 Степокъ Кошеватскій, с. Т. у. 75.
 Стецовка, с. 125.
 Стечанка, с. 4.
 Стовповыха, ур. 93.
 Стойкова, часть с. Петрыковки, 127.
 Стрёмовка, д. 117.
 Строковъ, с. 60.
 Стрыжавка, с. Р. у. 11.
 Стрыжавка, с. Т. у. 74.
 Стрыжевъ, д. 4.
 Стрымгородъ, с. 8.
 Стрѣтовка, с. 29.
 Студенець, д. Канев. у. 88.
 Студенець, ур. В. у. 42.
 Ступична, с. 123.
 Субботовъ, с. 113.
 Сукачи, д. 6.
 Сунки, с. 107.

- Сухая Граница, ур. 42.
 Сухой Песокъ, ур. 42.
 Сухолучье, д. 7.
 Сухогъсы, с. 54.
 Сушковка, д. 132.
 Сушанка, д. 57.
 Сушаны, д. 27.
 Сынгаевка, с. Б. у. 64.
 Сынгаевка, с. З. у. 124.
 Сынець, ур. 10.
 Сычевка, д. 7.
 Сѣкирный, лѣсъ, 105.
 Табанова, д. 132.
 Таборовъ, д. 61.
 Таганча, м. 94.
 Тадѣвка, д. 63.
 Тайница, с. 78.
 Талалаевка, с. 131.
 Тальне, м. 130.
 Тальская Гута, д. 7.
 Тальянка, с. 130.
 Тарасовка, с. З. у. 125.
 Тарасовка, с. Чигр. у. 112.
 Тарасовъ Ярѣ, ур. 90.
 Татарское Селище, д. 64.
 Ташлыкъ, с. 110.
 Теклино см. Коноплянка.
 Текуча, с. 132.
 Тележинцы, с. 76.
 Телепинъ, с. 118.
 Телешевка, с. 52.
 Теолинъ, д. 73.
 Телпѣвка, д. 91.
 Терешки, с. 124.
 Терновка, с. Черк. у. 110.
 Терновка, д. Кіев. у. 27.
 Тесновка, д. 11.
 Тетеревка, с. 79.
 Тетіевъ, м. 76—77.
 Тимошовка, с. 115.
 Тодоровка, с. 72.
 Токаревка, д. 62.
 Толста, с. 120.
 Толстый Лѣсъ, с. 4.
 Томашевка, д. 131.
 Томиловка, ур. 54.
 Топиловка, с. 111.
 Топильно, с. 120.
 Топоры, с. 61.
 Торговица, м. 133.
 Тормаховка Малая, д. 6.
 Торчица, с. 74.
 Трехтымировъ, с. 80.
 Трилисы, с. 47.
 Триполье, м. 24—25.
 Тростянка, д. 45.
 Тростянецъ, с. 87.
 Троице, с. 54.
 Троша, с. 70.
 Трошинъ, с. 87.
 Трушевы, с. 113.
 Трушки, с. 53.
 Турбовка, с. 57.
 Турбовъ, с. 67.
 Тулинцы, с. 82.
 Турія, с. 119.
 Тышовка, с. 80.
 Тыньки, с. 114.
 Узинъ, с. 51.
 Улановка, с. 70.
 Улашчина, ур. 42.
 Улянипа, с. 118.
 Умань, г. 132.
 Урвухвость, ур. 9.
 Устимовка, с. В. у. 47.
 Устимовка, д. З. у. 125.
 Фастовець, д. 43.
 Фастовъ, м. 42—43.
 Федоровка, д. 57.
 Федюковка, с. 80.
 Феликсовка, д. 69.
 Феневичи, д. 7.
 Фесюры, с. 52.
 Филяповщина, ур. 24.
 Фьлорковка, д. 109.
 Фортунатовка, д. 8.
 Франтовка, д. 122.
 Фридровъ, с. 65.
 Фрузиновка см. Подоль.
 Фурсы, с. 48.
 Хажинъ, с. 65.
 Хайновка, с. 118.
 Халамгородокъ, с. 64.
 Халенъе, с. 25.
 Халча, с. 29.
 Хацки, с. 108.
 Хвастовка, с. 52.
 Хижинцы, с. 121.
 Хижна, с. 128.
 Хлыстуновка, с. 102.
 Хмелевка, с. 73.
 Хмельна, с. Кіев. у. 16.
 Хмельва, с. Черк. у. 109—101.
 Ходарковъ, м. 55—56.
 Ходосовка, с. 23.
 Холодный Ярѣ, ур. 89.
 Холмъ, ур. 16.
 Хотиновка, с. 7—8.
 Хотовъ, с. 23.
 Хохотва, с. 96.



- Храпачи, см. Соколовка.
 Христиньовка, с. 128.
 Хриновка с. 70.
 Худяки, с. 99.
 Царевка, с. 13.
 Цвѣтна, с. 131.
 Цесарская Слобода, с. 99.
 Цыберманова Гребля, д. 74.
 Цыбермановка, с. Д. у. 74.
 Цыбермановка, с. У. у. 131.
 Цыбулевъ, м. 73.
 Чаговъ, с. 69.
 Чайки, с. 91.
 Чаплинка, с. 80.
 Чаплище, с. 112.
 Чегринъ, г. 113—114.
 Чепелиевка, с. 51.
 Черкасы, г. 98.
 Черная Каменка, с. 129.
 Чернеуевка, х. 46.
 Чернечій Яръ, ур. 96.
 Чернинъ, с. 75.
 Чернобыль, м. 4—5.
 Черноводъ, с. 132.
 Черногородка, с. 41.
 Чернорудка, с. 67.
 Черныши, с. 82.
 Чернявка Великая, с. Б. у. 67.
 Чернявка Великая, д. С. у. 58.
 Чернявка Малая, д. С. у. 58.
 Чернятынъ, с. 67.
 Черняховъ, с. 29.
 Чертежъ, ур. 56.
 Чехова, д. 61.
 Чирна, ур. 8.
 Чисте Озеро, ур. 100.
 Чистоголовка, д. 4.
 Чичирковозка, с. 125.
 Чмировка, часть с. Фурсы, 48.
 Чоповичи, с. 8.
 Чубовка, д. 108.
 Чушира, с. 54.
 Шабельна, д. 72.
 Шабельники, с. 112.
 Шандра, м. 82.
 Шапиевка, с. 62.
 Шарки, с. 52.
 Шауляха, м. 129.
 Шемраевка, с. 52.
 Шемраевская Стадница, с. 52.
 Шендеровка, м. 97.
 Шепеличи Новые, с. 4.
 Шерметово, ур. 112.
 Шершин, с. 8.
 Шестаковка, с. 123.
 Ширмовка, с. 68.
 Шкаровка, с. 54.
 Шкнева, д. 6.
 Шпакова см. Хайновка.
 Шпильковатый, лѣсъ, 82.
 Шпола, м. 124.
 Шубовка, с. 27.
 Шукайвода, с. 128.
 Шуляки, с. 78.
 Щучинка, с. 30.
 Щыглевка, с. 14.
 Эваидорфъ, д. 10.
 Юзеповка, д. Кіев. у. 28.
 Юзэфовка, с. Чигр. у. 119.
 Юрковка, с. 125.
 Юрковцы, с. 72.
 Юровка, с. Б. у. 65.
 Юровка, с. Р. у. 11.
 Юрчиха, д. 115.
 Юрьева гора, ур. 103, 105, 106.
 Юрьевъ Поросскій см. Бѣлая Церковь.
 Юшки, с. 26, 29.
 Юшковцы, с. 73.
 Юшковъ Рогъ, с. 79.
 Яблонка, ур. 8.
 Яблоньовка, с. В. у. 52.
 Яблоньовка, с. Черк. у. 107.
 Яблуневъ, с. 90—91.
 Яблуньовка, с. Канев. у. 97.
 Ягнатинъ, с. 59—60.
 Якубовка, с. 70.
 Ямполь, д. 127.
 Явншевка, с. 74.
 Янковичи, с. 21, 45.
 Янковка, с. В. у. 51.
 Янковка, с. У. у. 129.
 Яновка, Ольховецкая, с. Канев. у. 92.
 Яновка, с. Чигр. у. 116.
 Яновка, д. Канев. у. 83.
 Яновка, д. Кіев. у. 28.
 Янополь, см. Гуляйполе Чигр. у.
 Явчъ, с. 113.
 Яровое, с. 115.
 Яроповичи, д. 55.
 Ярославка, с. 127.
 Ярошовка, с. 127.
 Ясеноватка, д. 118.
 Ясеньовка, с. 79.
 Ясногородка, м. 17.
 Ясокори, ур. 15.
 Яструбенка, д. 14.
 Яцковица, с. 73.
 Яцюки, с. 96.

УКАЗАТЕЛЬ ПРЕДМЕТНЫЙ.

1. Каменный векъ.

Стоянка палеолитической эпохи: 30—Кіевъ, Кирилловская ул.

Стоянки неолитической эпохи: 23, Пирогово; 25, Триполіе; 30, Преорка; 40, Соломянка; 46, Великая Половецкая; 58, Великая Чернявка; 81, Монастырокъ; 99, Гамарня; 103, Мошны; 103, Юрьева Гора; 108, Бѣлозеріе; 133, Торговица.

Каменные отбитыя орудія: 8, Городище; 10, Эвандорфъ; Березовка; 15, Липовка; 24, Китаевская пустынь; 52, Яблоновка; 53, Бѣлая Церковь; 83, Николаевка; 88, Гришнцы; 89, Каневъ; 91, Богуславъ; 97, Стеблевъ; 101, Межиричъ; 106, Смѣла; 107, Гречковка; 131, Колодисте.

Каменные полированные орудія: 5, Горностайполь; 8, Владовка, Городище; 10, Мниіки; 11, Боростышевъ; 12, Городскъ; 14, Карабачинъ, Олешполь; 15, Андреевка, Липовка, Макаровъ; 18, Добринскаго дача; 19, Совки; 22, Старые Безрадичи; 24, Коначевъ, Обуховъ; 25, Триполье; 29, Веремье, Гребени; 30, Кирилловскій мон.; 41, Дорогинка; 42, Кошівка, Великая Снитника; 43, Фастовъ; 44, Геленовка, Порадовъ, Руликовъ, Мотовиловка, Великая и Малая Солтановки; 45, Васильковъ; 50, Лосатинъ; 57, Федоровка, Романовка; 58, Великая Чернявка; 59, Вчорайше; 61, Буки; 69, Андрушевка; 72, Шабельна; 74, Войнаровка; 77, Тетіевъ; Скибинцы Лѣсовые; 80, Трехтымировъ, Монастырокъ; 81, Ромашка, Великій Букринъ, Бучакъ, Пшевичники; 82, Черныши, Дудари, Шавдра; 83, Демовщина; 84, Пустовойты; 86, Ковали; 87, Тростянецъ, Потапцы, Литвинецъ; 88, Пищальники, Гришнцы, Студенець; 89, Бобринца, Каневъ; 91, Яблуневъ; 94, Таганча; 95, Корсунъ; 97, Стеблевъ; 98, Сидоровка, Черкасы; 100, Гамарня, Конопча; 101, Хмельна, Межиричъ; 103, Мошны, Юрьева Гора; 104, Мельниковка, Балаклея; 105, Константиновъ; 106, Смѣла; 107, Яблоновка, Сунки, Бузуковецъ; 108, Думинцы; 111, Смиланка, Тонилровка; 112, Шабельники; 115, Каменка; 116, Яновка; 118, Лебединъ; 120, Вербовка; 121, Журжинцы, Хижинцы, Лысянка; 122, Озерна, Поповка Ольховецкая; 123, Колодисте; 125, Ерки; 128, Охматовъ.

Пещеры: 17, Бняжичи, Межигорье; 21, Мархалевка; 23, Лѣсники, Пирогово, Китаевская Пустынь; 24, Злодѣвка; 30 Щучинка, Кирилловскій монас.; 39, Кадетскій корпусъ; 40, Кіево-Печерская лавра, Аскольдова Могила; 79, Брилевка; 80, Монастырокъ; 81, Бучакъ; 82, Македоны; 103, Виноградскій монас.; 112, Шабельники, Замятница; 117, Оситняжка; 118, Пастырское, Лебединъ; 123, Новоселница.

Рисунки на камняхъ: 132, Городища.

Костяныя орудія: 91, Богуславъ; 101, Межиричъ; 90, Каневъ.

2 *Бронзовый вѣкъ.*

Бронзовыя орудія и оружїе: 21, Янковичи; 46, Великая Половецкая; 47, Трилисы; 52, Дулицкос; 72, Дашевъ; 77, Тетіевъ, Скибинцы Лѣсовые; 80, Трехтымировъ; 81, Пшеничники; 83, Николаевка; 84, Потокъ; 87, Тростянецъ, Потапы; 88, Грищинцы; 89, Бобрица, Каневъ; 91, Яблуневъ; 98, Медвннъ, Черкасы; 100, Кононча, Хмельна; 101, Бурты; 104, Мельниковка, Балаклея; 105, Николаевъ; 106, Смѣла; 108, Головатинъ, Думинцы; 110, Матусовъ; 112, Шабельники; 114, Чегринъ; 121, Журжинцы; 122, Звенигородка; 124, Лозоватка; 130, Глбочець.

3. *Жельзный вѣкъ.*

Оружїе жельзнаго: 5, Оранне; 9, Городище, Слободка; 10, Пилиповичи, Березовка; 12, Городскъ; 17, Бышевъ; 22, Старые Безрадячи; 23, Лѣсники; 24, Китаевская пустынь; 31, Иорданская церковь; 32, Киселевка; 33—34, Десятинная церковь; 35, Трехсвятительская церковь; 37, Золотыя ворота; 39, Паньковская улица; 41, Никольскій мон., Александровская улица; 48, Великая Половецкая; 52, Олшаница; 55, Саварка; 66, Глуховцы; 67, Сопинъ; 75, Лука 77, Тетіевъ; 80, Монастырокъ; 87, (bis), Тростянецъ; 88, Пицальники, Грищинцы; 90, Каневъ; 91, Тетіевка; 95, Корсунъ; 98, Сидоровка; 100, Кононча, Хмельна; 103, Староселечко, Орловець; 104, Носачевка; 106, Смѣла; 109, Матусовъ; 112, Шабельники; 116, Крымки; 121, Журжинцы, Хижинцы, Лысянка; 122, Озерна, Поповка Ольшовецкая; 123, Колодисте; 125, Ерки; 128, Охматовъ.

Жельзная маски при шлемахъ: 27, Липовець; 104, Ротмистровка.

Украшенія и орудія жельзнаго вѣка: 11, Коростышевъ; 12, Городскъ; 13, Негребовка; 14, Водотыи, Щыглевка; 17, Сосновка; 20, Бѣлгородка; 23, Подгорцы, Лѣсники; 24, Нешировъ; 25, Триполье, Халепье; 29, Веремье, Гребени, Ржыщевъ; 30, Кирилловскій монаст.; 31, Иорданская церковь, Глубочницкій оврагъ; 32, Киселевка, Церковь св. Андрея; 33—35, Десятинная церковь; 35, Трехсвятительская церковь; 36, Троицкій Переулочъ; 37, Софійскій соборъ, Церковь св. Ирины, Прорѣзная улица; 38, Срътенская улица; Рейтарская ул., Житомирская ул.; 39, Львовскій базаръ, Кіановскій переулочъ, Кудрявецъ, Усадьба правленія Ю.-З. ж. д.; 47, Полянчинцы; 52, Ольшаница; 53, Бѣлая Церковь; 54, Насташка; 56, Грубскъ; 58, Романовка; 70, Илинцы; 71, Бабинъ; 72, Юрковцы; 75, Кошевата; 77—78, Скибинцы Лѣсовые; 80, Монастырокъ; 82, Малый Букрынь (bis), Червыши; 83, Яновка, Пивцы; 86, Ковали; 87, Тростянецъ, Трощанъ; 88, Грищинцы, Студенець; 89—90, Каневъ, 91, Богуславъ; 92, Ольховець, Мириновка (bis); 93, Ржавецъ Малый, Мартыновка; 94, Ключники, Таганча, Пышки; 95, Корсунъ; 97, Стеблевъ; 98, Стеблевская Гута; 99, Воробіевка, Бабичи; 100, Кононча, Хмельна; 101, Межиричъ; 102, Валява; 103, Мошны; 104, Мельниковка; 106, Смѣла; 110, Матусовъ, Самгородокъ; 111, Смилянка; 112, Шабельники; 113, Медвѣдовскій монаст.; 114, Вѣтровка; 115, Каменка; 116, Крымки; 118, Пастырское, Лебединъ; 126, Загѣске.

Глиняные сосуды: 10, Березовка; 23, Козинъ; 76, Тележинцы; 78, Тайница; 83, Николаевка; 88, Грищинцы; 93, Плява; 97, Стеблевъ; 99, Цесарская Слобода; 103, Мошны; 104, Носачевъ, Мельниковка; 106, Смѣла; 107, Сунки; 115, Пляковка; 119, Кириловка; 123, Росоховатка; 124, Маріановка.

Амфоры: 10, Пилиповичи; 25, Триполье; 31, Спасская улица; 34, Десятинная церковь; 35, Михайловскій монаст.; 37, Церковь св. Ирины, Прорѣзная ул., Золотыя ворота; 38, Житомирская ул.; 39, Кудрявецъ; 59, Саварцы; 92, Мириновка; 97, Селище; 103, Орловець; 112, Шабельники; 115, Пляковка; 123, Колодисте; 132, Копенковата.

Греческія издѣлія: 63, Березна; 76, Николаевка; 88, Пицальники; 116, Старая Осота; 119, Журавка; 105—106, Смѣла; 117, Болтышка.

Судна и якоря: 100, Гамарня; 101, Хмельна.
Каменные бабы: 7, Хотиновка; 11, Тесновка; 60, Буки; 69, Мервинь;
 87, Куриловка; 113, Субботово; 114, Чегринь.

4. Курганы.

Собраны свѣдѣнія о 13,200 курганахъ; въ томъ числѣ вскрытыхъ 842 (т. е. около $6\frac{1}{2}\%$). Названія отдѣльныхъ кургановъ:

Асаулова Могила 71.	Котова Могила 15.
Атаманчукова Могила 53.	Кочубеева Могила 74.
Бабина дырва Могила 50.	Красная Могила 76, 104.
Бабичева Могила 54.	Краснороденкова Могила 53.
Базарна Могила 68.	Кужелипа Могила 49.
Бакунова Могила 120.	Куликова Могила 24.
Барабашева Могила 62.	Липыны Могилы 95.
Батыева Могила 19.	Лысая Могила 45, 74, 75, 76.
Башова Могила 47.	Маезинна Могила, 48, 50.
Безымянный курганъ 75.	Майданъ 113.
Березовыя могилы 83.	Макарова Могила 96.
Близнецы 45, 50, 75.	Маланка 71.
Близюки 47, 51.	Малая Могила 45.
Близята 44.	Малиотенка 24.
Болганы 84.	Манякъ 49.
Букацкая могила 52.	Миронова Могила 51.
Бурты 43.	Могилянская Могила 94.
Будыха 46.	Мокра Могила 127.
Варавина Могила 18.	Моторна Могила 83.
Варяжская Могила 48.	Мыслива Могила 83.
Великая Могила 12, 45, 55, 67, 126.	Мытницы 83.
Визирка 117, 124.	Непромаха 71.
Высокая Могила 109.	Оброслая Могила 21.
Галичина Могила 108.	Одынецъ 24.
Гарасимова Могила 53.	Опакана Могила 99.
Гирна Могила 108.	Орлиха 63.
Гола Могила 15.	Острая Могила 21 (bis), 22, 43, 49, 54, 71, 71, 108, 110.
Голосова Могила 52.	Паліевы Могилы 80.
Гукова Могила 67.	Панская Могила 85.
Двухъ братьевъ могила 44.	Пастушка 96.
Дѣвичъ—гора 9.	Перепятыха 48—49.
Еленовка 48, 49.	Перепять 43.
Ерещенка Могила 45.	Плоская Могила 24, 26.
Жигимонтыха 126.	Погана Могила 45.
Жидинская Могила 12.	Подолычка 75.
Жылнировка 25.	Попова Могила 54.
Забродна 49.	Потапова Могила 45.
Зелена Корчма 77.	Полясъ 132.
Зміева Могила 44.	Пракседа 71.
Иванова Могила 60.	Протась 52.
Каменная Могила 50, 52.	Раковая Могила 83.
Ковацкая Могила 95.	Рачкова Могила 93.
Ковацкого сына могила 96.	Рудова Могила 48.
Козача Могила 47.	Рыцарская Могила 28.
Кондратова Могила 24.	Рабая Могила 67.

- Рядовыя Могилы 50, 99.
 Саулъ и Гайворонъ 55.
 Сорока 42, 132.
 Согницкая Могила 68.
 Старча Могила 47.
 Столова Могила 83.
 Сторожевая Могила 79.
 Таванъ-курганъ 15.
 Тарабаика 44.
 Татарскій курганъ 5.
 Толстая Могила 28, 50.
 Три брата 48, 49, 52.
 Турова Могила 45.
 Туровъ Рогъ 132.
 Тыличиха 52.
 Франтыха 53.
 Харабурдныя Могилы 28.
 Холодна Могила 56.
 Хрещатый курганъ 18.
 Хрящевата Могила 109.
 Царева Могила 74.
 Цесарева Могила 99.
 Чайки козака Могила 51.
 Чернецка Могила 108.
 Черняковскія Могилы 49.
 Черная Могила 75, 97.
 Чортыха 45.
 Чубата Могила 86.
 Шанцы 55.
 Шахова Могила 47.
 Шевцова Могила 83.
 Шибеныця 101.
 Шпилевы Могилы 75.
 Шугайлова Могила 122.
 Щербина Могила 49.
 Юхнова Могила 126.

Въ раскопанныхъ курганахъ оказались слѣдующіе похоронные типы:

Курганы каменной вѣка: 4, Четоголовка; 11, Коростышевъ, 18, Вышгородъ; 21, Мархалевка, Янковичи; 44, Геленовка; 46, Красная; 49, Маріановка, Саливонки; 52, Телешовка; 57, Романовка; 62, Самгородокъ; 63, Тадѣвка; 76, Бурковцы 77, Скибинцы Лѣсовые; 92, Мироновка; 100, Гамарня; 104, Константиновъ; 105—106, Смѣла; 129, Рубаный Мостъ; 130, Тальне.

Каменные кисты съ ожженными костями и каменными орудіями: 9, Вышевичи; 10, Глинница; 58, Жидовцы; 117, Рейментаровка; 124, Берыбисы.

Курганы съ костями, окрашенными охрою: 50, Лосятинь; 53, Пилипча; 54, Станиславка; 68, Бѣлиловка; 105, Константиновъ; 106, Смѣла; 107, Яблонька; 110, Смилянка; 126, Рыжановка, Кобрынова.

Курганы Скифскаго типа: 3, Ладжиичи; 9, Гатное; 21, Мархалевка, Янковичи; 45, Васильковъ; 48—49, Маріановка; 57, Романовка; 58, Ерчки Жидовецкіе, Жидовцы; 71, Кальникъ; 74, Матѣвѣха; 75, Кошевата; 76, Николаевка; 79, Юшковъ Рогъ; 82, Берестяги; 88, Куриловка; 87, Пицальники; 90—91, Яблуневъ; 97, Селище; 100, Гамарня; 105, Константиновъ; 105—106, Смѣла; 107, Сунки, Гуляйгородъ; 109—110, Матусовъ; 111, Смилянка; 116, Новая Осота; 117, Болтышка; 118, Буртки; 119, Кириловка; 120, Зелена Дуброва; 122, Франтовка; 123, Новоселица, Гончарыха; 124, Шпола, Васильковъ; 125—126, Рыжановка; 127, Ярошовка, Петрыковка; 129, Рубаный Мостъ; 130, Рызина.

Курганы желѣзнаго вѣка съ неопредѣленнымъ погребальнымъ типомъ: 68, Должикъ; 84, Корытище; 85, Расава; 86, Ковинъ, Степанцы; 88, Грищинцы; 89, Каневъ; 92, Емчиха; 94, Таганча; 123, Ромейковка; 124, Бродецке, Берыбисы, Пальчикъ; 127, Глиняная Балка; 128, Безпечна; 130, Тальне; 132, Ольшанка.

Курганы Древлянскаго типа: 8, Головки, Гордыше; 11, Сtryжавка, Коростышевъ; 12, Городскъ, Минины; 13, Лазаревка; 14, Олешполь; 23, Китаевская Пустынь; 53, Пилипча; 56, Грубскъ; 59, Вчорайше; 59—60, Яглатинъ; 61, Буки.

Курганы съ сожженными костями: 18, Вышгородъ; 19, Совки; 21, Мархалевка; 23, Китаевская пустынь; 25, Халепе; 29, Ржищевъ; 31, Иорданская церковь; 44, Геленовка; 59, Саварцы; 62, Самгородокъ; 63, Сквирка; 74, Лихачиха; 82, Берестянка; 90, Яблуневъ; 106, Смѣла; 126, Рыжановка; 131, Колодисте, Томашевка.

Курганы, содержащіе погребеніе людей съ оружіемъ и конемъ: 13, Нежловичи; 27, Липовець, Шубовна; 28, Кагарлыкъ, Кагарлицкая Слобода; 30, Шу-

чинка; 31, Иорданская церковь; 36, Софійскій Соборъ; 46, Красная; 47, Трилисы; 50, Соколовка; 51, Антоновка, Блощинцы, Чепелиевка; 52, Шарки; 53, Пилипча; 62, Самгородок; 77, Скибинцы Лѣсовые; 83—84, Краснополка, Зеленки; 85, Расава; 90—91, Яблуневъ; 92, Мироновка; 94, Пышки; 100, Гамарня.

5. Города ища.

Собраны свѣдѣнія о 435 городыщахъ; нѣкоторыя имѣютъ собственныя названія:

Аврамово 65.
Бартошевъ 72.
Батарея 55, 86.
Беревова 29.
Верковъ Городокъ 22.
Бурты 76, 94.
Видьманка 17.
Греческій Замокъ 97.
Грубскъ 55—56.
Дѣвица 96.
Замковнище: 29, 41, 50, 65, 100, 113.
Замокъ: 6, 10, 14, 44, 46, 48, 61, 95.
Замочокъ 95.
Замчисько 58, 68 (bis).
Замчище 60, 95.
Звенигора 122.
Козацкая батарея 24.
Кошовка 73.

Молодець 29.
Монастырекъ 72.
Монастырище 54.
Палиево Замковище 41, 42 (bis).
Палиевый Городокъ 96.
Пивнево 65.
Розкопане Озеро 56.
Скаковка 44.
Слободка 44.
Торць 22.
Ханьковъ городокъ 44.
Хмуринъ 44.
Чернече 41.
Черновка 29.
Шалена баба 18.
Шарпане 117.
Шерметьевъ окопъ 42.
Шербаха 86.
Ядвиг 47.

Городыща-майданы: 22, Гвоздовъ; 28, Кагарлыкъ; 43, Геленовка; 51, Винцентовка; 55, Степокъ; 57, Бѣлки; 62, Антоновъ; 66, Голендры; 68, Роскопана; 71, Сорока, Кальникъ; 73, Хмелевка, Лукашевка, Яцковица, Княжа Крыница; 79, Ясновка, Журавляха; 80, Жидовска Гребля; 85, Расава; 86, Масловка, Степанцы, Бобрица, 91, Мисайловка; 93, Пилава; 94, Таганча; 95, Корсунъ; 97, Стеблевъ, Яблунька, Кошмаковъ; 98, Медвинъ; 102, Городище, Мошны; 104, Носачевъ; 105, Юрьева Гора; 106, Райгородъ; 108, Хацки; 109, Фльборковка, Прусы, Матусовъ; 110, Станиславчикъ, Куцовка, Ташлыкъ, Смилка; 112, Боровица; 115, Ревовка, Грушковка, Косары, Каменка; 116, Матѣевка, Новая Осота, Бирки Малые; 117, Сосновка, Верешаки Нижніе, Рейментаровка, Оситняжка; 118, Буртки; 119, Турія, Гуляйполе, Веселый Куть; 124, Лоташевъ; 126, Кавуновка; 127, Ярославка, Глиняная Балка, Яроповка, Калигурка Сухая; 129, Маньковка; 130, Майданецке, Глыбочекъ; 133, Торговица.

Вообще собраны свѣдѣнія о 151 городыщахъ-майданахъ; нѣкоторыя изъ нихъ носятъ собственныя названія:

Бесидна могила 102.
Городокъ 97.
Дукъ 102.
Кавуновка 126.
Ладскія Могилы 80.
Перенелци 71.

Пятница 71.
Розкопана Могила 68, 85, 95, 108.
Савуръ—Могила 98.
Синицкіе 91.
Сорока 71.

6. Древности исторической эпохи.

Селища: 67, Лосіевка; 69, Андрушевка, Кожанка; 72, Тодоровка; 73, Джуринцы.

Развалины построекъ: 9, Слободка; 20, Бѣлгородка; 32—34, Десятинная

Церковь; 35, Трехсвятительская церковь; 37, Церковь св. Ирины, Золотая Ворота; 38, Стрѣтенская ул.; 39, Кіановскій переулочъ, Кудрявецъ, Усадьба правленія Ю.-З. ж. д.; 40, Звѣринець; 43, Фастовъ; 65, Бердичевъ; 67, Бѣлиловка; 69, Мервинъ; 82, Пшеничники; 96, Сахновка.

Золотые и эмалированные предметы княжескаго періода: 33—35, Десятинная церковь; 35, Михайловскій монаст.; 36, Троицкій переулочъ, Площадь у присутственныхъ мѣстъ; 37, Софійскій соборъ; 38, Стрѣтенская церковь, Рейтарская ул.; 39, Житомирская ул.; 41, Никольскій монаст.; 45, Васильковъ; 89, Каневъ; 98, Черкассы; 107, Залевки.

Печати: 18, Вышгородъ; 25, Триполье; 32, Киселевка.

Церковная принадлежность: 9, Слободка; 17, Лютежъ; 18, Вышгородъ; 19, Боршаговка Братская; 28, Гороховатка; 33—34, Десятинная церковь; 35, Трехсвятительская церковь, Михайловскій монаст.; 37, Церковь св. Ирины; 41, Вепрыкъ; 43, Дмитровка; 52, Ольшаница; 77, Скибинцы Лѣсовые; 84, Карапыши; 94, Беркозовка; 131, Краснополка.

Колокола: 7, Хотиновка; 20, Бѣлгородка; 59, Городище Цытсово; 61, Морозовка; 92, Емчиха.

Кресты: 11, Коростышевъ; 12, Городскъ; 18, Вышгородъ; 20, Бѣлгородка; 31, Иорданская церковь, Глубоцицкій оврагъ; 32, Киселевка, Церковь св. Андрея; 34, Десятинная церковь; 35, Трехсвятительская церковь; 37, Церковь св. Георгія; Церковь св. Ирины; 41, Вепринъ; 43, Фастовъ; 46, Великая Половецкая; 47, Полянчицы; 52, Ольшаница; 56, Грубскъ; 61, Буки, Рогачи; 69, Винцентовка; 77, Скибинцы, Лѣсовые; 80, Трехтымировъ; 82, Черныши; 83, Николаевка, 84, Карапыши; 87, Тростянецъ; 88, Гришцины, Костянецъ; 89—90, Бобринца, Каневъ; 94, Пышки; 100—101, Хмельна, Межирячъ; 103, Староселечко; 114, Чегринъ (bis); 118, Макіевская Буда; 121, Журжинцы; 131, Краснополка.

Памяти: 7, Феневичи; 20, Бѣлгородка; 34, Десятинная церковь; 35, Михайловскій монастырь; 53, Бѣлая Церковь.

Христіанскія гробницы: 18, Вышгородъ; 23, Китаевская пустынь; 32—33, Десятинная церковь; 36, Михайловскій монастырь.

Огнестрѣльное оружіе: 13, Лазаревка; 23, Лѣсники; 62, Самгородокъ.

7. Монетные клады.

Клады не опредѣленные: 4, Кабаны; 9, Слободка; 10, Старосельцы; 13, Лазаревка; 14, Соловиевка; 22, Новые Безрадичи; 23, Подгорцы; 47, Ковалевка; 48, Мазеницы, Фурсы; 55, Зарубинцы; 74, Панскій Мостъ; 98, Черкассы; 99, Драбовка; 118, Телепнъ; 126, Крымки.

Англійскія монеты: 20, Бѣлгородка; 26, Витичевъ.

Венгерскія монеты: 13, Забѣлчичіе; 73, Цыбулевъ; 87, Буриловка; 102, Валява.

Византійскія монеты: 25, Триполье; 31, Спаская ул.; 32, Введенская ул., Кожемяки; 36, Троицкій переулочъ, Софійскій соборъ; 38, Маловладимірская ул.; 39, Кудрявецъ, Бессарабская площадь; 60, Паволочъ; 112, Мотренинскій монастырь.

Германскія, Австрійскія и Прусскія монеты: 5, Опачичи; 6, Монсейки, Розважовъ; 10, Березовка; 11, Коростышевъ; 13, Рожевъ; 15, Макаровъ; 17, Петрушки; 19, Совки; 20, Бѣлгородка; 25, Халепье; 26, Витичевъ, Стайки, Григоровка; 27, Германовская Слобода; 29, Ржыщевъ; 36, Козіеболотская ул.; 41, Аскольдова Могила; 42, Скрыгалевка; 47, Трилисы; 48, Михайловка; 49, Саливонки; 56, Ходорковъ; 59, Ставище; 60, Паволочъ; 62, Антоновъ; 63, Сквиря (bis), Михайловка; 64, Закутинцы; 65, Гадамцы, Скрагліевка, Жежелевъ; 66, Самгородокъ; 70, Липовець (bis); 74, Стрижавка; 75, Колевата, Лѣсовичи (bis); 78, Жашковъ; 81, Малый Букринъ (bis); 93, Емчиха; 94, Таганча; 95, Голяки, Бор-

сунь; 96, Ядюки; 98, Черкассы; 99, Драбовка; 102, Валява, Байбузы, Пожежа; 103, Будище (bis); 107, Сунки; 111, Боровица; 114, Чегринь (bis), Вѣтровка; 116, Крымки; 120, Моринцы; 121, Орлы, Будища; 128, Соколовка; 129, Шаулиха; 132, Кочержинцы.

Греческія монеты: 31, Оболювъ; 33, Десятинная церковь; 54, Бѣлая церковь, Синява; 66, Махновка, Збаражъ; 72, Дашевъ; 75, Кошевата.

Испанскія монеты: 11, Коростышевъ.

Италянскія монеты: 102, Валява; 121, Старая Буда.

Кубическія монеты: 30, Кирилловскій монаст.; 31, Иорданская церковь; 40, Киевопечерская крѣпость (bis); 41, Никольскій монаст.; 132, Ольшанка.

Литовскія (автономныя) монеты: 5, Оранне; 22, Гвоздовъ, 65, Бердичевъ; 94, Беркозовка.

Нидерландскія монеты: 6, Мойсейки; 11, Коростышевъ; 15, Макаровъ; 16, Рубежовка; 25, Триполье; 26, Гусачевка; 42, Скрыгалевка; 60, Паволочъ; 64, Закутинцы; 70, Липовець; 72, Бѣтайгородъ; 75, Лѣсовичи; 78, Жашковъ, 87, Курлювка; 90, Каневъ (bis); 95, Голяки, Корсунь; 97, Стеблевъ; 102, Валява; 103, Будище; 111, Боровица; 114, Вѣтровка; 121, Орлы.

Ордынскія монеты: 22, Гвоздовъ; 52, Ольшаница; 55, Саварка; 93, Подствинъ; 94, Ключники; 95, Корсунь; 104, Носачевъ; 121, Старая Буда; 133, Торговица.

Польскія монеты: 5, Опачичи; 6, Мойсейки, Термаховка Малая, Розважевъ; 7, Сидоровичи; 9, Малинъ; 10, Березовка; 11, Коростышевъ; 13, Негребовка, Рожевъ; 15, Андреевка, Макаровъ; 17, Петрушки, Княжичи; 19, Совки; 20, Бѣлгородка; 22, Старые Безрадичи; 23, Лѣсники; 25, Триполье; 26, Витичевъ, Стайки, Григоровка; 27, Германовская Слобода; 28, Казимировка; 29, Ржищевъ; 30, Кирилловская ул.; 31, Ярославская ул.; 32, Братскій монаст., Церковь св. Андрея; 35, Трехсвятительская церковь; 38, Житомирская ул.; 40, Предславинская ул.; 41, Аскольдова могила; 42, Скрыгалевка; 43, Фастовъ; 47, Трилисы; 48, Михайловка; 49, Саливонки; 54, Бѣлая церковь; 56, Ходорковъ; 59, Ставище; 60, Паволочъ (ter); 62, Антоновъ; 63, Сквиря (bis), Михайловка; 64, Закутинцы (bis); 65, Гадомцы, Жежелевъ; 66, Самгородокъ, Германовка; 70, Липовець (bis), Хрѣновка, Бабинъ; 71, Кальникъ; 72, Пархомовка; 73, Ситковцы, Цыбулевъ; 74, Леськова, Стрижавка; 75—76, Кошевата, Лѣсовичи (ter); 78, Скибинцы Лѣсовые, Жашковъ; 79, Ставище; 81, Малый Букринъ (bis); 87, Курлювка, Тростянецъ; 90, Каневъ (bis); 91, Богуславъ; 93, Емчица; 94, Таганча (bis); 95, Голяки, Корсунь; 96, Ядюки; 97, Стеблевъ, Комаровка; 98, Дмитренки, Черкассы; 99, Драбовка; 101, Межиричъ; 102, Валява, Городище, Байбузы, Пожежа; 103, Будище (bis); 106, Смѣла (bis); 107, Сунки; 109, Матусовъ; 111, Боровица; 114, Чегринь (quater), Вѣтровка (bis); 115, Каменка; 116, Крымки; 120, Боярка, Моринцы; 121, Орлы (bis), Воляники, Будище; 122, Ольховець; 128, Соколовка, Вороное; 129, Зеленый Рогъ, Шаулиха; 132, Городница, Умань, Кочержинцы.

Римскія монеты: 5, Чернобыль; 15, Андреевка; 19, Софійская Борщаговка; 22, Великая Бугаевка; 31, Оболювъ; 40, Киевопечерская крѣпость; 41, Александровская ул.; 42, Великая Снитывка; 45, Васильковъ; 48, Мазепинцы; 51, Молодецке; 53, Пилипча; 54, Бѣлая церковь, Бирюки, Насташка, Синява; 66, Махновка; 71, Кальникъ; 72, Дашевъ, Юрковцы; 77, Тетіевъ, Кашперовка; 78, Шуляки, Городище Жашковское; 82, Берестяги, 90, Каневъ; 91, Богуславъ; 95, Корсунь; 113, Голововка; 115, Крыловъ, Косары; 116, Бирки Большіе, Крымки; 120, Толста; 131, Колодисте.

Русскія монеты: 11, Коростышевъ; 13, Царевка, Забѣлочье; 15, Макаровъ; 17, Мошунъ; 20, Бѣлгородка; 22, Великая Будаевка; 25, Халенъ; 27, Германовская Слобода, Мировка; 32, Братскій монаст., Киселевка, Церковь св. Андрея; 34, Десятинная церковь; 36, Площадь у присутственныхъ мѣсть; 37,

Церковь св. Ирвы; 38, Стрѣтенская ул.; 39, Вознесенскій спускъ; 40, Ароновскій переулочъ; 41, Аскольдова могила; 49, Саливонки; 56, Ходорковъ; 60, Паволочъ; 63, Володарка; 67, Псяровка; 73, Подвысоке; 77, Тетіевъ; 87, Куриловка; 90, Каневъ (тер); 99, Бабичи; 103, Мошны; 114, Чегринь; 122, Звенигородка, Екатеринополь; 129, Багва; 132, Городища.

Серебряныя монетныя ирисны: 9, Жиланы; 22, Гвоздовъ; 25, Триполье; 26, Витичевъ, Стайки; 32, Крещатицкій оврагъ; 34—35, Десятинная церковь; 36, Троицкій переулочъ, Площадь у присутств. мѣстъ; 37, Софійскій соборъ; 39, Житомирская ул.; 52, Ольшаница; 83, Пивци; 92, Ольховець; 98, Чаркасы; 101, Межиричъ; 121, Старая Буда.

Галицко-Русскія монеты: 118, Пастырское.

Румынскія монеты: 60, Паволочъ; 76, Лѣсовичи.

Сербскія монеты: 121, Старая Буда.

Турецкія монеты: 90, Каневъ.

Чешскія монеты: 10, Кичкиры; 32, Братскій монастырь; 56, Грубскъ; 65, Бердичевъ; 75, Лука; 81, Бучакъ; 90, Каневъ; 93, Полствинь; 94, Ключники; 100, Хмельва; 101, Межиричъ; 102, Хлыстуновка; 118, Пастырское.

Шведскія и Шведско-Ливонскія монеты: 4, Стечанка; 6, Мойсейки, Малая Термаховка, Розважеть; 10, Березовка; 11, Коросгышевъ; 17, Петрушки; 19, Совки; 20, Бѣлгородка; 26, Витичевъ, Стайки; 27, Германовская Слобода; 29, Ржищевъ; 30, Кирилловская ул.; 32, Братскій монаст.; 35, Трехсвятительская церковь; 42, Скрыгалевка; 47, Трилисы; 48, Михайловка; 49, Саливанки; 59, Ставище; 62, Антоновъ; 63, Михайловка; 64, Закутинцы; 70, Липовець; 74, Стрижавка; 75, Кошевата; 76, Лѣсовичи; 81, Малый Бухринъ (bis); 94, Таганча; 95, Голяки; 96, Яцюки; 102, Пожежа; 103, Будище; 107, Сунки; 114, Чегринь (quater); 116; Крымка; 120, Моринцы; 121, Орлы, Будища; 125, Павловка; 128, Соколовка, Вороное; 129, Шаулиха; 131, Талалевка; 132, Умань, Кочержинцы.

Шотландскія монеты: 70, Липовець; 76, Лѣсовичи.

THE BORROWER WILL BE CHARGED
THE COST OF OVERDUE NOTIFICATION
IF THIS BOOK IS NOT RETURNED TO
THE LIBRARY ON OR BEFORE THE LAST
DATE STAMPED BELOW.

HALT USE
OST