

ДЕРЖАВНИЙ КОМІТЕТ АРХІВІВ УКРАЇНИ

ДЕРЖАВНИЙ АРХІВ ХЕРСОНСЬКОЇ ОБЛАСТІ

---

*До 85-річчя  
Державного архіву  
Херсонської області*

Архівні зібрання України

*Спеціальні довідники*

# КОЛЕКЦІЯ КАРТ І ПЛАНІВ

---

ОПИС ФОНДУ  
№ 302



ХЕРСОН  
2006

Колекція карт і планів. До 85-річчя Державного архіву Херсонської області: Опис фонду № 302/Автор-укладач О.Шинкаренко; Упорядники: Л.Виноградова, О.Іскрова, А.Карпова (керівник проекту), О.Марущак (відповідальна за випуск), Н.Новаторова та ін.; Державний комітет архівів України, Державний архів Херсонської області, Херсон, 2006. – 720 с.; іл. – (Архівні зібрання України. Спеціальні довідники).

Опис фонду та науково-довідковий апарат до нього (показчики: географічний, іменний, предметно-тематичний, хронологічний) містять відомості про документи за 1782-1926 рр., що дають змогу прослідкувати процеси заселення Півдня України; виникнення населених пунктів і їх подальший розвиток; колонізацію краю іноземними поселенцями; зміни в землеволодінні першої половини ХІХ ст., земельні реформи 1861, 1906-1910 рр., землевпорядкування середини 1920-х рр. та ін.

Головна редакційна колегія серії „Архівні зібрання України”:

*Геннадій БОРЯК, Валерій ВОЛКОВИНСЬКИЙ, Людмила ГУРБОВА, Михайло ДЕЛЕГАН, Любов ДУБРОВІНА, Антоніна КАРПОВА, Юрій КУЛІНИЧ, Володимир ЛОЗИЦЬКИЙ, Наталія МАКОВСЬКА, Ірина МАТЯШ, Ольга МУЗИЧУК, Костянтин НОВОХАТСЬКИЙ, Олексій ОНИЩЕНКО, Георгій ПАПАКІН, Діана ПЕЛЬЦ, Тетяна ПРИСЬ, Леонід СКРИПКА, Валерій СМОЛІЙ, Людмила ТЕРЕЩУК, Ніна ТОПІШКО*

Керівник проекту  
*Антоніна КАРПОВА*

Автор-укладач  
*Олександр ШИНКАРЕНКО*

Упорядники:  
*Луїза ВИНОГРАДОВА, Дмитро ГАНЧЕНКО, Олена ІСКРОВА, Антоніна КАРПОВА, Юлія КОНИК, Олена МАРУЩАК (відповідальна за випуск), Нонна НОВАТОРОВА, Олена СТУКАЛОВА*

Рецензент  
*Володимир КОРОБОВ*

***Виходить у світ завдяки підтримці жертводавців Фонду Катедр Українознавства (США)***

Сторінка державного архіву області в Інтернеті:  
на офіційному сайті Херсонської облдержадміністрації –  
<http://www.oda.kherson.gov.ua>;  
на офіційному сайті Держкомархіву України –  
<http://www.archives.gov.ua/Archives/index.php?ra21>

73000, м. Херсон, вул. Радянська, 3  
Державний архів Херсонської області  
Факс 22 58 95, e-mail:daхо@ukrpost.net

© А.Карпова, 2006  
© О.Шинкаренко, 2006  
© Державний комітет архівів України, 2006  
© Державний архів Херсонської області, 2006

## З М І С Т

<b>ПЕРЕДМОВА</b> .....	4
<b>Список скорочень</b> .....	7
<b>Список ілюстрації</b> .....	7
<b>КАРТИ ТА ПЛАНИ ДО 1917 року</b> .....	9
<b>Новоросійська губернія</b> .....	9
Кизикерменський повіт.....	9
<b>Катеринославське намісництво</b> .....	10
Херсонський повіт.....	10
<b>Вознесенська губернія</b> .....	11
Богопільський повіт.....	11
Катеринопільський повіт.....	11
Ольгопільський повіт.....	11
Тираспольський повіт.....	11
<b>Таврійська область</b> .....	12
<b>Новоросійська губернія</b> .....	12
Єлисаветградський повіт.....	12
Катеринославський повіт.....	12
Перекопський повіт.....	13
Херсонський повіт.....	14
<b>Катеринославська губернія</b> .....	22
Катеринославський повіт.....	22
Маріупольський повіт.....	22
Павлоградський повіт.....	23
<b>Таврійська губернія</b> .....	23
Бердянський повіт.....	24
Дніпровський повіт.....	24
Євпаторійський повіт.....	184
Мелітопольський повіт.....	185
Перекопський повіт.....	192
Феодосійський повіт.....	193
Ялтинський повіт.....	193
<b>Херсонська губернія</b> .....	193
Ананьївський повіт.....	199
Бобринецький повіт.....	200
Єлисаветградський повіт.....	201
Одеський повіт.....	203
Олександрійський повіт.....	205
Ольвіопольський повіт.....	205
Тираспольський повіт.....	207
Херсонський округ.....	213
Херсонський повіт.....	213
<b>КАРТИ ТА ПЛАНИ ПІСЛЯ 1917 року</b> .....	499
<b>Миколаївська губернія</b> .....	499
Дніпровський повіт.....	499
Херсонський повіт.....	499
<b>Одеська губернія</b> .....	500
Херсонський повіт.....	500
<b>Херсонський округ</b> .....	500
Снігурівський район.....	500
Херсонський район.....	501
<b>ПОКАЖЧИКИ</b> .....	503
<b>Іменний</b> .....	503
<b>Географічний</b> .....	585
<b>Предметно-тематичний</b> .....	713
<b>Хронологічний</b> .....	717

## ПЕРЕДМОВА

---

Невід'ємною складовою Національного архівного фонду, що зберігається в державному архіві Херсонської області, є картографічні матеріали, більшість яких (2468 од.зб.) містяться в Колекції карт і планів. Нижню хронологічну межу колекції складають карти перших поселень Півдня України на новоприєднаних територіях Російської імперії 1782 р., верхня хронологічна межа пов'язана з документами 20-х років ХХ ст. Близько половини карт виготовлено до другої половини ХІХ ст.

Колекцію було створено у 1998 р. з розсипу картографічних матеріалів, що належали до різних фондоутворювачів, переважно Новоросійської, Херсонської, Таврійської губернських креслярень, казенних палат, земельних установ та приватних власників. Можливість їх використання була обмежена тим, що документи не були упорядковані, велика частина перебувала у незадовільному фізичному стані. Протягом кількох років херсонські архівісти вели складну і копітку роботу по впорядкуванню, реставрації і ремонту цих документів. В результаті документи отримали нове життя, а користувачі – доступ до оригінальної картографічної інформації.

Ці пам'ятки картографії минулих часів, виходячи з просторово-часової сутності, мають самостійне і довготривале значення, часто незалежне від наявних ділових документів. Вони не лише ілюструють, доповнюють, поширюють ретроспективну документну інформацію, але і містять у концентрованому вигляді відомості, які можуть розглядатись як самостійні інформаційні джерела.

Послідовність розміщення матеріалів у Колекції відображає процес розвитку картографії, удосконалення засобів фіксації інформації в умовно-знаковій графічній формі. Характер зображення багатьох, особливо ранніх карт, їх різнокольоровість і художнє виконання зближує цю групу документів з образотворчими джерелами.

Документи є різноманітними за розмірами. Переважають карти і плани довжиною до 1м, але є документи до 5-6 м. Документи колекції згруповані за хронологічно-територіальною ознакою, що дає змогу прослідкувати процеси заселення Півдня України; виникнення населених пунктів і їх подальший розвиток; зміни в землеволодінні першої половини ХІХ ст., земельні реформи 1861, 1906-1910 років, землевпорядкування середини 1920-х років; колонізацію краю іноземними поселенцями.

Всі документи поділені на дві окремі групи: до 1917 р. і після. На початку розділів, що відповідають великим адміністративним одиницям, подаються губернські карти. Підрозділи з документами повітів починаються з карт великих територій, поштових, а далі містять плани окремих населених пунктів за абеткою.

Кarti і плани віддзеркалюють неодноразові адміністративні перетворення, які відбувались на південноукраїнських землях протягом ХVІІІ – поч. ХХ ст. Місто Херсон, яке виникло за указом Катерини ІІ у 1778 р., було включене до Новоросійської губернії. Пізніше у складі Катеринославського (1784 р.), а потім Вознесенського (1795 р.) намісництва існував Херсонський повіт, куди ввійшла більша частина земель правобережної Херсонщини.

Лівобережна її частина з 1784 р. знаходилась у Таврійській області. Відновлена у 1796 р. Новоросійська губернія включила в себе всю територію, яку займає сучасна

Херсонська область. У 1802 р. ця губернія була поділена на три: Катеринославську, Миколаївську і Таврійську. Лівобережна частина Херсонщини у складі Дніпровського і частково Мелітопольського повітів увійшла до складу Таврійської, а правобережна частина (у т.ч. Херсонський повіт) – до складу Миколаївської губернії. У 1803 р. її центром став Херсон, а губернія отримала назву Херсонська і проіснувала до 1920 р. Херсонська губернія включала в себе у різний час повіти: Одеський, Тираспольський, Херсонський, Ананівський, Ольвіопольський, Бобринецький, Єлисаветградський, Олександрійський.



Основні види документів колекції – це земельні плани дач генерального та спеціального межування, плани державних земель, казенно-оборочних статей; землі землевласників – поміщиків, міщан, купців, селян, орендарів; селянських наділів; топографічні карти; плани річок та їх частин; поштових доріг, залізниць, лісонасаджень, лісових дач; плани міст, частин міст, інших населених пунктів; карти і плани адміністративно-територіального поділу; статистичні бланкові карти земств різноманітної тематики.

Обширне відображення у документах знаходить топоніміка південноукраїнських земель. Виразно виявляються зміни у географічних назвах, які відбувалися під впливом різномовності населення, поширення топонімів українського і російського звучання замість існуючих татарських і ногайських, поява топонімів німецького, болгарського, румунського звучання замість прадавніх українських та ін.

Матеріали Колекції дозволяють систематизувати персоналії, серед яких власники маєтків – видатний український історик, композитор, письменник М.Аркас, засновник всесвітньовідомого заповідника Асканія-Нова Ф.Фальц-Фейн; землевласники Завадовські, Кочубеї, Родзянки, Скадовські, Трубецькі, а також представники інших станів, які внесли свій вклад в освоєння та розвиток краю. Серед документів – карти хутора Степанівського з позначенням місця поховання відомого англійського гуманіста і філантропа Д.Говарда; плани земельних дач Херсонського міського голови, члена Державної Думи від Херсонської губернії М.Блажкова; правителя Новоросійського краю князя С.Воронцова; дійсного таємного радника російського поета Г.Державіна та ін.<sup>1</sup> В документах зустрічаються автографи цих та багатьох інших осіб.

Найбільш цікавими видаються плани Кордону між землями Вірного війська Чорноморського Таврійської області та Кавказьким намісництвом; земель Бузького уланського полку; плани перших поселень на території Півдня України після приєднання до Російської імперії, таких як Херсон, Єлисаветград, великої кількості сіл приватної та державної власності, колоній єврейських (Бобровий Кут, Татарка, Великий та Малий Нагартав, Велика та Мала Романівка та інші), німецьких (Фішау, Лейденау, Фрейденталь, Петерсталь, Кронау та інші), болгарських (Малий Буялик, Кубанка, Тернівка), шведської (Альтшведендорф), поселень духоборів, ногайців<sup>2</sup>.

**В описовій статті** карти (плану) містяться такі елементи: порядковий номер одиниці зберігання, назва документа; дата; повна автентична назва, подана за вимогами сучасної орфографії зі збереженням особливостей стилістики та мови оригіналу; масштаб; кількість аркушів; прізвища землемірів (або їх відсутність); спосіб виготовлення (рукопис, літографія, друк); наявність умовних позначок, діаграм, текстів; розміри (висота, ширина), подані по зовнішньому зрізу документа; наявність і ступінь пошкоджень. Описові статті експлікацій містять назву документа, дату, автентичну назву і кількість аркушів.

Унікальні документи подані зі знаком \*. Нерозбірливі або втрачені фрагменти текстів позначені [...], зберігаються також пропуски, наявні в оригінальних назвах. Дати та прізвища землемірів, встановлені укладачем, подаються у квадратних дужках.

До опису складено **науково-довідковий апарат**, який несе значне інформаційне навантаження: покажчики географічний, іменний, предметно-тематичний, хронологічний, списки скорочень та ілюстрацій.

Цифри у покажчиках означають порядковий номер карти чи плану в опису.

---

<sup>1</sup> Інформація щодо позначення прізвищ в документах розміщена у іменному покажчику

<sup>2</sup> Інформація щодо позначення об'єктів на картах і планах вміщена у географічному та предметно-тематичному покажчиках

**Географічний показчик** складається з назв об'єктів як зображених графічно, так і згаданих у текстових частинах карт і планів; у дужках в алфавітному порядку подаються його паралельні назви і перейменування. У відповідній частині показчика можна знайти кожний з варіантів:

*Бармашове (Білозерка, Засілля), с., Засільська вол., Херсонський пов. – 2459;*

*Білозерка (Бармашове, Засілля), с., Засільська вол., Херсонський пов. – 1052, 1053, 1662, 1830, 1928;*

*Засілля (Бармашове, Білозерка), н.п., Засільська вол., Херсонський пов. – 966, 967, 1047 та ін.*

У більшості випадків подається роз'яснення об'єктів: “балка”, “хутір”, “населений пункт”, “село” тощо.

Адміністративно-територіальна приналежність об'єктів вказана зі змінами в їх хронологічній послідовності. Це має особливе значення для одноіменних об'єктів, розташованих у різних частинах регіону.

**Іменний показчик** включає прізвище й ініціали, при наявності варіантів першим подається основне прізвище, а в дужках – його різночитання. Вказано стан, посаду, а також пояснення, в якості кого особа згадується в документах: *Ангальт-Кеттенський (Арнольд-Катенський) Г.; герцог, землевласник, 67, 68, 79, 285.*

**Предметно-тематичний показчик** складається з рубрик і підрубрик, які допомагають прослідкувати за змінами у формах землеволодіння землевласників і колоністів, проведенням земельних реформ Олександром II і Столипіним, розселенням козаків після руйнації Запорозької Січі, розбудовою населених пунктів, доріг, історичних змін в територіях. Так в рубриці “*Басейн Дніпра*” зосереджена інформація, накопичена за 200 років про гирло південного Дніпра - затоки, протоки, лимани, острови, рукави, існуючі і давно зниклі, з їх первинними та зміненими назвами.

В **хронологічному показчику** номери карт і планів розміщені за роками виготовлення у хронологічному порядку.

Автори сподіваються, що даний опис успішно послугується дослідникам, архівістам, краєзнавцям у поглибленні знань щодо історії південноукраїнських земель, зробить більш доступною інформацію, яку містить група картографічних джерел – невід'ємна частина архівних зібрань України.

## СПИСОК СКОРОЧЕНЬ

бал. – балка	кург. – курган
бас. – басейн	лим. – лиман
б/д – без дати	м. – місто
болг. – болгарська	м-ко – містечко
вол. – волость	мог. – могила
в.о. – виконувач обов'язків	нім. – німецька
г. – гора	н.п. – населений пункт
губ. – губернія	оз. – озеро
губ. м. – губернське місто	о. – острів
дача ген. меж. – дача генерального межування	о-ви – острови
дач. діл. – дачні ділянки	обл. – область
див. – дивись	окр. – округ
діл. – ділянка	п-ів – півострів
дол. – долина	Півд. заліз. – Південна залізниця
євр. – єврейська	Півд.-Зах. заліз. – Південно-Західна залізниця
ек. – економія	пов. – повіт
заліз. - залізниця	пошт. ст. – поштова станція
заліз. ст. – залізнична станція	пуст. – пустище
зат. – затока	р. – річка
зв. – зворот	р-н – район
каз.-обр. стаття (діл.) – казенно-оброчна стаття (ділянка)	с. – село
кан. – канал	сел. – селище
кол. - колонія	хут. – хутір
	ур. – урочище

## СПИСОК ІЛЮСТРАЦІЙ

- № 4\*. План перших земельних дач Херсонського повіту. 1789 р. – С. 10.
- № 50. Тендрівська коса, о. Джарилгач – один з перших планів берегів Чорного моря у Колекції. 1811 р. – С. 24.
- № 66. План казенної землі з долиною Великі Чаплі, де згодом виникло поселення Асканія-Нова. 1814 р. – С. 26.
- № 196. Варіант художнього зображення зовнішньої рамки плану казенно-оброчної статті Григорівська. 1912 р. – С. 51.
- № 265. Опис суміжних земель у вигляді розірваного сувою на плані земель поміщика Челебовського. 1813 р. – С. 67.
- № 826. Господарський план Чорноморської економії землевласника О.Фальц-Фейна. Б/д. – С. 174.
- № 898\*. Фрагмент плану землі та поселень духоборів. 1811 р. – С. 188.
- № 1036\*. Зразок художнього оформлення плану болгарської колонії Катаржине. 1823 р. – С. 210.
- № 1055. Зображення картуша у вигляді геральдичної стрічки на плані Херсонського повіту. Поч. ХІХ ст. Б/д. – С. 214.
- № 1413\*. Графічне зображення масштабу та малюнки на плані єврейської колонії Єфінгар. 1820 р. – С. 286.
- № 2216\*. Фрагмент плану болгарської колонії Тернівка. 1813 р. – С. 449.



***Олександр Шинкаренко –  
автор-укладач опису***



***Зінаїда Орлюк –  
реставратор карт і планів***

## КАРТИ І ПЛАНИ ДО 1917 р.

---

### 1. Карта митних установ та шляхів сполучень. 1878.

(Карта таможенных учреждений и путей сообщения России за 1878 г.).

*1:6300000, в 1 д. 150 в. 1 арк. (90x68). Укладач невідомий. Літографія К.Гейнріхсена, Москва. Умовні позначки. Діаграми. Текст.*

## Новоросійська губернія

### 2. План дороги від фортеці Св. Єлизавети до фортеці Херсон, частина 1-а. [1784].

(План в новъ назначенной дороги от Крепосты Святыя Елисаветы докрепосты Херсона часты первой доселения Крывого рогу сообщением Где должны быть путевые дворцы и подставы сочинен).

*1:42000, в 1 д. 1 в. 1 арк. (38x230). Укладач невідомий. Рукопис. Склеєно з 10 частин. Умовні позначки. Пошкодження, відсутня частина плану.*

## Кизикерменський повіт

### 3. План землі села Гаврилівка Г.Р.Державіна. 1782.

(Геометрический специальный план Новороссийской губернии Кизыккерменского уезда деревни Гавриловки с принадлежащей к ней пашенными землями, санными покосами, лесными и прочими угодьями, которыя даны по указу Новороссийской канцелярии из дикопорозжих казенных земель во владение господину Коллежскому советнику Гавриле Романову, сыну Державину. Межевание учинено в 1782 году, сентября 4 дня Землемером Подпоручиком Иваном Редильским, а внутри [то]го владения отмежеваннаго от всех смежных земель одною окружною межею, и по нынешней мере по исчислении земли: пашенной и степи способной к хлебопашеству три тысячи пятьсот сорок шесть десятин и тысяча четыреста сорок квадратных сажен, под санными покосами тысяча семьсот шестьдесят две десятины, лесу строевого, дровяного и кустарнику тыс[яча] сто пятьдесят пять десятин, под поселением, огородами и гуменниками конопляниками двадцать шесть десятин сто квадратных сажен, под половиною реки Днепра правого берега двести двадцать одна десятина и две тысячи квадратных сажен, под бечевником двадцать две десятины и двести квадратных сажен, под речками и протоками озерами болотами и [трастни]ком двести двадцать девять десятин и тысяча семьсот семдесят пять квадратных сажен, под камнями и оврагами и крутыми косогорами триста сорок девять десятин, под городской дорогою, лежащею из города Кизыккермена в город Никополь шестнадцать десятин и тысяча шестьсот пятьдесят квадратных сажен, а за исключением половины реки Днепр, речек и протоков, озер, болот, трастников, каменистых оврагов, косогоров и дорог, затем осталось во владении деревни Гавриловки шесть тысяч четыреста восемьдесят девять десятин тысяча пятьсот сорок квадратных сажен. На сем числе во время межевания земли внутри окружной межи стояла деревня Гавриловка во владении Господина Статского екекутора Гаврилы Романова сына Державина, в ней подданных Малороссиян мужескаго пола сто тридцать шесть душ).

*1:16800, в 1 д. 200 с. 1 арк. (106x142). Землемір І.Редильський. Копія 1880-х рр. Рукопис. Текст. Пошкодження.*

## Катеринославське намісництво

### Херсонський повіт

#### 4\*. План земельних дач повіту (між ріками Буг та Інгулець). 1789.

(План части херсонського уезду, лежачих между рек буга и ингульца дачь владелческих и казенных поселен, споказанием вних числа десятин земли и поселенных мужеска полу душ, июня « » дня 1789 году<sup>3</sup>).

*1:420000, в 1 д. 10 в. 1 арк. (53x47). Губернський землемір Т.Мордвинкін. Рукопис. Текст.*



*План перших земельних дач Херсонського повіту.*

#### 5. План землі міста Херсон. 1795.

(Геометрический специальный план Екатеринославскаго наместничества Херсонскаго уезда Города Херсона округа с принадлежащими к ней пашенными землями санными покосами лесными и прочими угодьями, которыя даны по имянному Ея Императорскаго величества, указу из порожних казенных земель во владение городским жителям. Межевание учинено в 1795 г. июля 10 дня землемером поручиком Иваном Редильским, а внутри того владения обмежеваннаго от всех смежных посторонних земель одною окружною межею по нынешней мере и по исчислению земли состоит: пашенной и степи способной к хлебопашеству 21146, санных покосов 3700, под выгонною землею 9673, под загородными дворами 1478, под усадьбою 625, под фруктовым лесом 37, под лозовыми кустарниками 100, под столбовою дорогою 56, под просёлочными дорогами 57, под крутыми и каменистыми косогородами 618, под реками Днепром 1270, под ½ рек Днепра и Корабельной 563, под речками Кошевой, Веревченной, Перебойной, Гнилушки 75, под протоками 41, под озёрами Голубым, Круглым, Алексеевым и Веревчиным 354, под ½ реки Конской правого берега 44, под кладбищами 26, под бичевниками 38, болотами т тростником 8014, и 1680 кв. саж. Всего сорок семь тысяч девятьсот пятнадцать дес. и тысяча шестьсот восемьдесят кв. саж. А за исключением столбовой и просёлочных дорог, крутых каменистых косогоров, рек и речек, озёр, болот и тростников и неспособной к пашне земли, затем осталось во округе Г. Херсона с выгонною землею удобной земли 36759 дес. На сем числе во время межевания земли внутри окружной межи коя описана выше состоял г.Херсон, в нём градских жителей в Херсоне мужескаго полу 1416, женскаго 407 душ).

*1:16800, в д. 200 с. 1 арк. (266x141).Землемір І.Редильський. Копія інженера С.Даниловича. Рукопис. Текст.*

<sup>3</sup> Відомості про кількість десятин землі та чисельність поселенців на плані відсутні

## 6. План землі міста Херсон. 1795.

(Геометрический специальный план Екатеринославского наместничества Херсонского уезда города Херсона округа с принадлежащими к ней пашенными землями, санными покосами, лесными и прочими угодьями, которые даны по именному Ея Императорского величества указу из порожних казённых земель во владение городским жителям, Межевание учинено в 1795 году июля 10 дня Землемером Поручиком Иваном Редильским. А внутри того владения, обмежеваннаго от всех смежных посторонних земель одною окружною межею по нынешней мере и по исчислению земли состоит: пашенной и степи, способной к хлебопашеству 21146, санных покосов 3700, под столбовою дорогою 56, под просёлочными дорогами 57, под крутыми и каменистыми косогорами 618, под реками Днепром 1270, под ½ рек Днепра и Корабельной 563, под речками Кошевой, Верёвчиной, Перебойной, Гнилуши 75, под протоками 41, под озёрами Голубым, Круглым, Алексеевым и Верёвчиным 354, под ½ реки Коской правого берега 44, под кладбищами 26, поб бечевниками 38, болотами и тростником 8014 и 1680 кв. саж. Всего сорок семь тысяч девятьсот пятнадцать и тысяча шестьсот восемьдесят кв. саж., а за исключением столбовой и просёлочных дорог, крытых каменистых косогор, рек и речек, озёр, болот и тростников и неспособной к пашне земли, затем осталось в округе г. Херсона с выгонною землею удобной земли 36759 дес. На сем числе во время межевания земли внутри окружной межи, коя описана выше, состоял г. Херсон: в нём градских жителей в Херсоне мужескаго полу 1416, женскаго 407 душ).

*1:42000, в 1 д. 500 с. 1 арк. (105x74). Землемір І.Редильський. Копія Херсонського міського землеміра М.Гертера 1904 р. Рукопис. Текст.*

## Вознесенська губернія

### Богопільський повіт

#### 7. План повіту. [1795].

(Генер[а]льний План Богопольскаго Уезда).

*1:210000, в 1 д. 5 в. 1 арк. (74x54). Укладач невідомий. Рукопис. Незначні пошкодження.*

### Катеринопольський повіт

#### 8. План повіту. [1795].

(План екатеринополского уезда).

*1:420000, в 1 д. 10 в. 1 арк. (26x36,5). Укладач невідомий. Рукопис. Текст.*

### Ольгопільський повіт

#### 9. План повіту. [1795].

(План Ольгополского уезда).

*1:420000, в 1 д. 10 в. 1 арк. (26x37). Укладач невідомий. Рукопис. Текст.*

### Тираспольський повіт

#### 10. План казенної землі сіл Бутор, Малаєшти,Ташлик та ін. [1795].

(План Вознесенскаго Наместничества Тираспольскаго уезда казенным участкам значущимся по Генеральной карте под №: и изъясняющимися в описании сего плана).

*1:42000, в 1 д. 1 в. 1 арк. (290x125). Укладач невідомий. Рукопис. Склеєно з 6 частин. Експлікація. Значні пошкодження.*

## Таврійська область

### 11\*. План кордону між землями Вірного війська Чорноморського Таврійської області, Кавказьким намісництвом та Військом Донським, частина 2-га. 1795.

(План пройденной границы Области Таврической. Совокупно С землями Всемилоствиейше пожалованными, Верному Войску Черноморскому С Кавказским наместничеством, Утвержденной в нонешном 1795-м году на основании Высочайшаго Имянного Ея Императорскаго Величества Указа, Состоявшегось В 30, День Июня, 1792, Года, От реки Кубани чрез речки Кирпел [и], Челбас и урочище Старую Заставу, довершины реки Средняго Егорлыка идо Учиненной прежде межи в прошедшем 1794-м году, приотводе земель Войску Донскому.).

*1:42000, в 1 д. 500 с. 1 арк. (46x166+143,5). Обласний землемір Таврійської області В.Колчигін, повітовий землемір Кавказького намісництва К.Квітницький. Копія 1795 р. Рукопис. Склеєно з 5 частин. Умовні позначки. Текст. Форма фігурна, літерою А. Незначні пошкодження.*

### 12. План кордону між землями Вірного війська Чорноморського Таврійської області, Кавказьким намісництвом та Військом Донським, частина 2-га. 1795.

(План пройденной Границы Области Таврической. Совокупно С землями Всемилоствиейше пожалованными, Верному Войску Черноморскому С Кавказским наместничеством, Утвержденной в нонешном 1795-м году на основании Высочайшаго Имянного Ея Императорскаго Величества Указа, Состоявшегось В 30, День Июня, 1792, Года, От реки Кубани чрез речки Кирпели, Челбас и урочище Старую Заставу, довершины реки Средняго Егорлыка идо Учиненной прежде межи в прошедшем 1794-м году, приотводе земель Войску Донскому.).

*1:42000, в 1 д. 500 с. 1 арк. (43x139+163). Обласний землемір Таврійської області В.Колчигін, повітовий землемір Кавказького намісництва К.Квітницький. Рукопис. Склеєно з 5 частин. Умовні позначки. Текст. Форма фігурна, літерою А. Незначні пошкодження.*

## Новоросійська губернія

### 13. План поштових доріг по лівий бік ріки Буг та правий бік ріки Дніпро. 1797.

(План Новороссийской губернии проведенным вновь почтовым дорогам состоящим в части Херсонского уезда полевою сторону реки Буга и по правую сторону реки Днепра с нарезкою плугами положенной по закону пропорции 30 сажень Сочинен декабрю дня 1797-го года).

*1:210000, в 1 д. 5 в. 1 арк. (71x100). Землеміри Ф.Зерваницький, І.Бобровников. Копія помічника землеміра (прізвище нерозбірливе). Рукопис. Склеєно з 3 частин. Таблиця. Форма фігурна, кутом.*

## Єлисаветградський повіт

### 14\*. План посаду Крюківський. 1798.

(Геометрический специальная план Новороссийской Губернии Елисаветградского уезда посада Крюковского в коем по нынешней ревизии купцов мужеска мещан казенных обывателей 533 души снятие учинено июня дня 1798 года).

*1:8400, в 1 д. 100 с. 1 арк. (73x66). Укладач невідомий. Рукопис. Експлікація.*

## Катеринославський повіт

### 15. Карта повіту. [1797].

(План Екатеринославскаго Уезда).

*1:420000, в 1 д. 10 в. 1 арк. (59,5x47,5). Укладач невідомий. Рукопис. Пошкодження.*



## Перекопський повіт

### 16. План землі колоністів-поселян села Колончак. 1798.

(Геометрический Специальной План Перекопскаго уезда [дере]вни Колончака с принадлежащими кней Всеми землями которыя состоит вовладении Государственных [...] поселян межевание [учинено] в 1798 году августа 10 дня Землемером Губернским Павловым а внутри того [владения обмежованного] от всех смежных [владений одною] окружною межею. По нынешней мере и поизчислению состоит пашенной земли триста [девяносто] три десятины тысяча [...] одна сажень степи способной к пашне и сеным покосам одиннадцать тысяч восемь сот семьдесят семь десятин девять [...] семь сажень подпоселением огородами гуменниками и конопляниками и двумя земляными крепостями шездесят шесть десятин тысяча пять [...] сажени подбольшою дорогою сорок пять десятин тысяча девять сот восемьдесят сажень подпроселочными дорогами [двадцать пять<sup>2</sup>] десятин пять сот шездесят [сажен] – под [...] четьреста девяносто восемь десятин тысяча пять сот девяносто сажень подболотом вобраге речки Колончака пятьсот [...] десятины двадцать семь сажень подлиманом половиною онаго закруженный пруд иозерцом состоящие вобраге речки Колончака восемьдесят десятин тысяча [...] сажень Авсего воесей окружной меже тринадцать тысяч пять сот девятнадцать десятин две тысячи сто пятьдесят три квадратные сажени вооной деревне по последней [...] ревизии скаскам состоит Мужеска полу триста двадцат восемь женска сто семдесят две души а ныне налицо мужеска полу триста пятьдесят шесть [...] восемьдесят семь душ)

*1:8400, в 1 д. 100 с. 1 арк. (180x196). Землеміри Є. Павлов, М.Льїн. Копія учня І Летицького 1798 р. Рукопис. Склеєно з 24 частин. Текст. Пошкодження.*

### 17. План землі села Спиридонівка М.С.Миріної. 1798.

(Геометрической Специальной План Перекопскаго Уезда Хутора Что ныне Наплане дано Деревней Спиридоновкой Спринадлежащей Кней Всякеми Угоды Которого Состоит Вовладении Вдовы Титулярной Советницы Марьи Спиридоновой Дочери Жены Мирной Межевания Учиненнаго в 1798<sup>m</sup> году Июля 21<sup>го</sup> дня Землемером Губернским Секретарем Евграфом Павловым А Внутри Того Владения обмежованнаго Отвсех Смежных Владельцев одною окружною межею Поньнешней Мере Ипо[исчислению] Состоит Пашенной Земли Триста Тридцать Десятин Степи Способной Кпашни Исенных Покосов Пять Тысяч Шесть сот Шездесят [десятин] Тысяча Восемь сот Тритцать Сажень Подпаселением Огородами Гуменниками Иконопляниками Девять Десятин Пять сот Семдесят Сажень Иболшею Дорогою одна Десятинна две тысячи Сто Сажень Подпроселоч-ными Дорогами Дватцать Восемь Десятин Под [склоном] Течением речки Колончака одна [десять]ина Тысяча сто сажень Подсолонцами Девять Сот Девяносто десятин Шесть Сот Тринатцать сажень Подболотами Семь Десятин Подпрудами итремя Озерами о[дна] десятинна А Всего окружной Меже Семь Тысяч Дватцать Девять Десятин Тысяча Четьреста Тринатцать Квадратных сажень На сем Числе [...] Межевания Земли Внутри Окружной межи Состоит Деревня Спиридоновка Вкоей Попоследней Поданным [пятой] ревизии Скаскам Состоит мужеска По[лу] [мал]оросиян одиннадцать аныне налицо двенатцать женска Шесть аныне налицо семь душ [...] Тритцать Шесть женска Тритцать Семь душ А налицо Тоже Число Всего Паревизии Мужеска Полу Сорок Семь Женска Сорок Три Аныне налицо мужеска Сорок Восемь Женска Сорок Четьре души.)

*1:8400, в 1 д. 100 с. 1 арк. (130x146). Землемір Є. Павлов. Копія помічника А.Степанова 1799 р. Рукопис. Склеєно з 9 частин. Текст. Незначні пошкодження.*

### 18. План землі села Челбаси. 1802.

(Геометрической уменшительной план Перекопскаго уезда деревни Челбас Которая Отприкосновенных дач отмежевалась Сама Собою Спринадлежащими Кней Всеми Землями Которая вовладении Состоит Казеннаго ведомства поселян Межевания учиненного в 1796м году уездным Землемером подпоручиком Писменским Авновь Снимал в 1802<sup>m</sup> году октября 21го дня Заземлемера Коллежской регистратор Максимов авнутри того владения обмежованнаго Одною Окружною отвсех Смежных Владельцев межею поньнешней мере ипоизчислению Состоит Пашенной Земли тысяча двести девяносто десятин восемь Сот двадцать шесть сажень Сеннаго Покоосу Пять Сот две десятины тысяча пять Сот восемьдесят две сажени Степи Способной хлебопашеству Иксотоводству восемь тысячь восемь Сот тридцать четьре десятины две тысячи четьрнатцать Сажень Мелкаго Кустарнику Покочугурам шездесят Адна десятинна Триста Семдесят Девить Сажень Подпоселением Огородами Гуменниками иконопляниками тритцать Одна десятинна Четьреста дватцать Сажень Подпроселочными дорогами тритцать девять две тысячи пятьдесят

Сажень подболотами тритцять пять десятины подпещаными Местами Икочугурами Четыре тысячи триста шездесят четыре десятины тысяча Сто шездесят три Сажени Авсего вовсей Окружной Меже пятнадцать тысяч триста девяносто три десятины тысяча шесть Сот четыре Квадратных Сажени азаисключением неудобных мест осталось одной удобной Земли десять тысяч Семь Сот дватцать десятины четыреста дватцать Одна Квадратная Сажень вооной деревне попоследней поданной Кпятой ревизии Скаскам девяносто дворов вних мужеска полу триста дватцать одна женска двести восемьдесят две после ревизии причисленных новороссийскою Казенною Палатою мужеска шесть душ аныне налицо Сноворожденными мужеска полу триста семдесят восемь женска триста дватцать девять душ.).

*1:42000, в 1 д. 500 с. 1 арк. (77x55). Землемір П.Максимов. Копія учня М.Овчинникова. Рукопис. Текст. Незначні пошкодження.*

## Херсонський повіт

### 19. План землі пустища Бахметєва І.А.Бахметєва. 1799.

(Геометрической Спе[циальной план Херсон]скаго уезда пустоши бахматьевой владения капитана ивана андреева сына бахметьева межевания учиненнаго в 1799<sup>м</sup> году июня 7<sup>го</sup> дня втораго класа Землемером коллежски<sup>м</sup> регистратором моисеем фефиловым а внутри того владения обмежеваннаго одною окруж[ною от всех смежных вла]дельцов межею понынешней мере ипоисчислению земли состои<sup>т</sup> сennaго покосу три десятины двести сажень степи кпашни способной шесть тысяч шесть сот семдесят<sup>т</sup> восемь десятины тысяча девятьсот сорок пять сажень под солонцова[тым местом двести семь] десятины девятьсот сажень подбольшою дорогою дватцать восемь десятины шестьсот сажень подпроселочной дорогою две десятины семсот пятьдесят сажень под каменисто<sup>м</sup> местом восемьдесят десятины [пятьсот сажень под полурекою] ингулцом иводоройнами шеснатца<sup>тб</sup> десятины дветьсячи триста сажень А Всего вовсей окружной меже удобной инеудобной земли семь тысяч шеснатца<sup>тб</sup> десятины две тысячи триста девяносто [пять сажень аза]исключением неудобны<sup>х</sup> мест осталось одной удобной земли [шесть] тысяч шестьсот восемьдесят одна десятина две тысячи сто сорок пять сажень инаоной пустоши ввремя межевания [земли селения] ... не состояло а лежало впусе)

*1:8400, в 1 д. 100 с. 1 арк. (85x243). Землемір М.Фефілов. Копія другокласного учня Є.Борисова 1802 р. Рукопис. Склеєно з 15 частин. Текст. Значні пошкодження.*

### 20. План землі пустища Бахметєва І.А.Бахметєва. 1799.

(Геометрической Специальной План Херсонскаго Уезда пустоши бахметовой владения Капитана ивана андреева сына бахметева Межевания Учиненнаго в 1799<sup>м</sup> году июня 7<sup>го</sup> дня втораго класа землемером коллежским регистратором моисеем фефиловым авнутри того владения обмежеваннаго одною окружною от всех смежных владельцев межею понынешней мере ипоизчислению земли состоит сennaго покосу три десятины двести сажень степи к пашни способной шесть тысяч шесть сот семдесят восемь десятины тысяча девять сот сорок пять сажень подсолонцоватым местом двести семь десятины девять сот сажень подбольшою дорогою дватцать восемь десятины шесть Сот сажень подпроселочной дорогою две десятины семь сот пятьдесят сажень подкаменистым местом восемьдесят десятины пять сот сажень подполурекою ингулцом и водороинами шеснатцать десятины дветьсячи триста сажень авсего вовсей окружной меже удобной инеудобной земли, семь тысяч пяснатцать десятины триста девяносто пять сажень азаизключением неудобных мест осталось одной удобной земли шесть тысяч шесть сот восемьдесят одна десятина дветьсячи сто сорок пять сажень наоной пустоши ввремя межевания земли селения никоваго не состояло алежала впусе.)

*1:8400, в 1 д. 100 с. 1 арк. (83x279). Землемір М.Фефілов. Копія другокласного учня Є.Борисова 1802 р. Рукопис. Склеєно з 18 частин. Текст*

### 21. План землі шведської колонії (біля міста Берислав). 1799.

(Геометрической Специальной план герсонскаго Уезда деревни Шведской Колонии с Пшашенною Землею Сенными Пкосами Ипротчими Угодьями Которая вовладение Состоит Казеннаго ведомства Колонистов Межевание Учиненнаго 1799 Года августа 31 дня втораго Класа Землемером Коллежским регистратором Моисеем Фефиловым Авнутри Того владения обмежевано одною Кружною От всех Смежных владельцев межею понынешней мере Ипоизчислению Земли Состоит пашенною двести пятьдесят четыре десятины

тисяча Четыреста сажень Сеннаго Покошу Четыреста Семдесят Три десятины восемьсот сажень Сенакошу покоторму мелкаго Лесу Тысяча Шесть Сот пятьдесят Одна десятины Степи Способной Кпашни Сем Тысячь двести девятнадцать десятин две тысячи Сто дватцать Одна Сажень подпоселением оГородами дватцать Одна десятина: девять Сот Сажень подпроселочными дорогами дватцать восемь десятин Шесть Сот Сажень подрекою днепром лиманами Воложскими Литовским Озерами Гирлами речками Заливными Пролывыми Иподполуречкою Конскою Тысяча Сорок Одна десятина твсяча пять Сот девяносто Шесть Сажень подкаменистыми местами пять Сот тритцать две Десятины Шесть Сот Сажень подпеска<sup>ми</sup> Шесдесят шесть десятин восемьсот пятьдесят Сажень под Камышем Четыреста шездесят две десятины тысяча двести Сажень подбечевником реки днепра Сорок восемь десятин тысяча триста Сажень Авего вовсей Окружной меже Одинацать тысячь Сем Сот девяносто девять десятин Тысяча Семсот Шездесят Сем Квадратных Сажень аЗаисключением Неудобных мест Осталось Удобной Земли девять тысячь шесть Сот дватцать десятин Четырестадвацать одна Квадратная сажень вооной деревни попоследний поданной Кревизии Скаскам Состоит тритцать шесть дворов вних Мужеска Полу Сто одна Женска девяносто душ Аныне Налицо Мужеска Сто шесть Женска Сто три души)

*1:8400, в 1 д. 100 с. 1 арк. (228x204). Землемір М.Фефілов. Копія 1800 р. Рукопис. Склеєно з 24 частин. Текст.*

## 22. План землі поселенців міста Берислав. 1800.

(Геометрический специальный план Херсонского уезда оставшей занамеринием городу Бериславлю выгона земли Спринадлежащими кней землями которая вовладении состоит онаго города Бериславля казеннаго ведомства поселен. Межевания учиненнаго в 1799 году Октября 4 дня Землемером Коллежским Регистратором Фефиловым амежу утверждал в 1800 году Июля 2<sup>го</sup> дня Землемер Коллежский Регистратор Петр Ваганов; авнутри того владения обмежеваннаго одною окружною от всех смежных владельцев межою понынешней мере ипо исчислению земли состоит пашенной триста пятьдесят три десятины тысяча триста шестьдесят девять квадратных сажень сеннаго покосу и понем мелкаго лесу тысяча триста шестьдесят четыре десятины восемьсот пятьдесят шесть квадратных сажень степи способной кпашни тринадцать тысячь четыреста одиннадцать десятин две тысячи сто восемьдесят квадратных сажень под большими столбовыми дорогами сто четырнадцать десятин тысяча девятьсот сажень под проселочными дорогами двадцать две десятины тысяча сажень под Каменистыми местами сто четыре десятины пятьсот тридцать две сажени под песчаными местами одна десятина триста пять сажень под рекою и полуоной, Гирлами, речками, полуречкою, заливами, Лиманами, Озером, истоками водороинами и крутостями шестьсот тридцать четыре десятины шестьсот семьдесят квадратных сажень подбечевником реки днепра двадцать шесть десятин восемьдесят квадратных сажень Авсего во всей окружной меже шестнадцать тысячь тридцать две десятины тысяча шестьсот девяносто две Квадратных сажени.).

*1:8400, в 1 д. 100 с. 1 арк. (298x204). Землеміри П.Ваганів, М.Фефілов. Копія (прізвище нерозбірливе) 1860-х рр. Рукопис. Склеєно з 9 частин. Текст. Пошкодження.*

## 23. План землі поселенців міста Берислав. 1800.

(Геометрический Специальный План Херсонского уезда, оставшей, занамерением, городу Бериславлю, выгона земли, спринадлежащими к ней всеми землями, которая вовладении состоит, онаго города Бериславля казеннаго ведомства, поселен Межевания, учиненнаго в 1799 году Октября 4 дня Землемером Коллежским Регистратором, Фефиловым. Амежу утверждал в 1800 году Июля 2 дня Землемер, Коллежский Регистратор Петр Ваганов, Авнутри того владения обмежеваннаго одною окружною от всех смежных владельцев, межою, по нынешней мере, и поизчислению земли состоит пашенной, триста пятьдесят три десятины, тысяча триста шестьдесят девять квадратных сажень, сеннаго покосу, и понем мелкаго лесу, тысяча триста шестьдесят четыре десятины, восемь сот пятьдесят шесть квадратных сажень, степи способной кпашни тринадцать тысячь четыреста одиннадцать десятин, две тысячи, сто восемьдесят квадратных сажень, под большими столбовыми дорогами, сто четырнадцать, десятин тысяча девять сот сажень, под проселочными дорогами, двадцать две десятины, тысяча сажень, под каменистыми местами сто четыре десятины, пять сот тридцать две сажени, под песчаными местами, одна десятина триста пять сажень, под рекою и полуоной Гирлами речками, полуречкою, заливами Лиманами и, озером, истоками водороинами, и крутостями шесть сот тридцать четыре десятины шесть сот, семьдесят квадратных сажень, под бечевником реки Днепра, двадцать шесть десятин, восемьдесят квадратных сажень. Авсего вовсей,

окружной меже шеснаццать тысячь тридцать две десятины, тысяча шесть сот, девяносто две квадратных сажен.)

*1:8400, в 1 д. 100 с. 1 арк. (306x215). Землеміри П.Ваганів, М.Фефілов. Копія сільського межувальника А.Оконникова 1860-х рр. Рукопис. Склеєно з 10 частин. Текст.*

#### **24. План землі села Біла Криниця В.Г.Вольської. 1799.**

(Геометрической Специальной План Херсонскаго Уезда Деревни Белой Криницы которая состоит вовладении вдовы [порутчика Варвар]ы Григорьевой дочери Жены Вольской Межевания Учиненнаго в 1799 Году июля 20 дня второкласным Землемером Коллежским Регистратором Моисеем Фефиловым авнутри того владения обмежеваннаго одною окружною от всех смежных владельцев межею по нынешней мере поисчислению состоит пашен[ной] [...] триста квадратных сажен степиспособной к пашни тысяча сто семдесят шесть десятин тысяча сто восемдесят пять квадратных сажен под терновником три десятины под поселением тысяча двести восемдесят сажен под болшою дорогою дватцать восемь десятин тысяча двести [...] [под проселочными дор]гами шесть десятин девять сот восемдесят пять квадратных сажен под каменистыми местами сто шездесят две десятины триста шездесят две квадратных сажени под балкою белой криницы иподотвершками семь десятин двести пяддесят пять квадратных сажен Авсего [...] триста девяноста четыре десятины триста шездесят семь квадратных сажен азаисключением неудобных мест болшой ипроселочных дорог каменистых мест балки иот вершков осталось одной удобной земли тысяча сто восемдесят девять десятин две тысячи триста шездесят [...] попоследней поданной к ревизии скаскам состоит шесть дворов в них мужеска полу дватцать две души женска шеснатцать душ аныне налицо мужеска иженска тоже число).

*1:8400, в 1 д. 100 с. 1 арк. (58x113). Землемір М.Фефілов. Копія 1810-1820. Рукопис. Склеєно з 5 частин. Умовні позначки. Текст. Значні пошкодження.*

#### **25. План землі села Білоусівка І.Ф.Белоусовича. 1801.**

(Геометрической специальной план порешению новороссийской межевой конторе Херсонскаго уезда сельца белоусовки спринадлежащими к нему всеми землями которая вовладении состоит коллежского ассесора Ивана Федорова сына белоусовича Межевания учиненнаго в 1789<sup>m</sup> году уездным землемером порутчиком редильским авновь снята в 1801<sup>m</sup> году ноября 14 дня Землемер коллежской регистратором вагановым авнутри того владения обмежеванною одною окружною от всех смежных владельцев межею понынешней мере ипоисчислению земли состоит пашенной сто сорок девять десятин тысяча сто восемнатцать восемь сажен сеннаго покосу сто семь десятин тысяча пять сот двенатцать сажен степи кпашни способной восемь тысячь четыреста три десятины тысяча сорок шесть сажен мелкого кустарнику двенатцать десятин тысяча двести сажен подпоселением игородами четыре десятины тысяча двести сажен подполшими дорогами девяносто десятин сем сот дватцать сажен под проселочными дорогами четырнатцать десятин две тысячи двести семдесят четыре сажени подкаменистыми местами двести десятин восем сажен подполуречкой ингулцом икрутостью берегов иих отвершков шесть десятин две тысячи шездесят сажен Авсего вовсей окружной межи деветь тысячь десятин а Заисключением неудобных мест осталось одной удобной земли восемь тысячь шесть сот семдесят семь десятин тысяча триста сорок квадратных сажен попоследней поданной кревизии каскам состоит дворов девять в них мужеска полу тритцать женска дватцать шесть душ аныне налицо мужеска иженска тоже число).

*1:8400, в 1 д. 100 с. 1 арк. (120x218). Землемір П.Ваганов. Копія учня М.Кудрявцева 1801 р. Рукопис. Склеєно з 24 частин. Текст. Незначні пошкодження.*

#### **26. План землі села Блакитне В.В.Енгельгарда. 1801.**

(Геометрической специальной план [...] контори херсонскаго уезда деревни блакитной спринадлежащими кней всеми землями которая состоит вовладении действительнаго [та]йнаго советника иразных орденов кавалера Василья Васильевича Энггарда Межевания учиненнаго в 1794<sup>m</sup> году землемером прапорщика петром полозовым авновь снимал в 1801<sup>m</sup> году октября 7<sup>го</sup> дня землемером 14<sup>го</sup> класа Вагановым авнутри того владения [...] смежных владельцев межею понынешней мере апоизчислению земли состоит пашенной сто одна десятина тысяча двенатцать с[ажен]сеннаго покосу семь сот [...] шесть десятин шесть сот дватцать одна сажен степи кпашни способной пять тысячь петнадцатъ десятин две тысячи сто тритцать сажен мелкаго терновнику дватцать семь десятин четыреста восемдесят [...] иогородами три десятины

тисяча чотирьеста девяноста одна сажень подболшою дорогою дватцать шесть десятин [...] сот сажень подпроселочн[ы]ми дорогами девятнадцать десятин девять сот сажень под солонцами дватцать десятин триста восемьдесят пять сажень подкаменистыми местами девятнадцать десятин тысяча девять сот сажень подполуречкою ин[гульцом] [...] десять де[ят]ин семдесят чотыре сажени Авсега Вовсей окружной меже шесть тысяч десятин азаисключением неудобных мест осталось одной удобной земли пять тысяч девять сот чотыри десятины девять сот сорок одна квадратная сажень вооной деревни попоследни поданной кривизии скаскам Состоит дворов двенатцать вних [...] пять женска дватцать три аныне налицо мужеска иженска душ тож число).

*1:8400, в 1 д. 100 с. 1 арк. (73x270). Старший землемір І.Гонтарьов-Гратинський, помічник Я.Нестеров. Копія помічника Гусенкова 1805 р. Рукопис. Склеєно з 18 частин. Умовні позначки. Текст. Пошкодження.*

#### 27. План землі села Вавилове І.Ф.Вавилова. 1798.

(Геометрической специальной план Херс[онского уезда] [...] [земля]ми к нему принадлежащими землями которое вовладении Состоит коллежского Советника ивана Федоровича вавилова Межевания учиненного в 1798<sup>m</sup> году Ноября 25<sup>го</sup> дня землемером Колежским регистратором Моисеем Фелеловым авнутри того владения обмежеваннаго одною окружною от всех Смежных владельцев ме[жею] по нынешней мере и по исчис[л]ению земли состоит пашенной двесте восемьдесят чотыре десятины Сеннаго покосу побалкам иполощинам триста петдесят сем десятин тысяча двесте сажень Степи к пашни способной восем тысяч шестнадцать десятин триста девеносто деветь сажень подпоселением огородами гуменника[ми] [...] у священо церковна Служителей дватцать одна десятина тысяча деветьсот дватцать одна десятина тысяча деветьсот дватцать пять сажень подцерковую икладбищем тысяча двесте сажень подболшими дорогами сто шесть десятин тысяча двесте сажень под проселочными дорогами дватцать три десятины девесот семдесят пять сажень под [...] десятин подкаменистами местами пятдесят восем десятин восемсот сорок сажень подзакрутою Сухой балка белозерки петнадцать десятин тысяча сажень подвесеным течением сухой балки белозерки и веревчины Сем десятин тысяча деветьсот Семдесят пять сажень Авсега вовсей окружной ме[же] [...] тысяча сто чотырнатцать Сажень заистаго числа вырезанная церковная земля извышеписаннаго Села вавилова Кцеркви Спаса приоброжения Господня недоволствия Священо Церковно Служителей которая насем плане значится под литерами Ц и З; вооной [...] покосу три десятины степи кпашни Способной тритцать десятин Авсега тритцать тридесятины азатем [...] онаго села осталось удобной инеудобной земли деветь тысяч двесте пять десят восем десятин тысяча сто чотырнатцать [...] одной удобной восем тысяч шесть сот сорок шесть десятин тысяча сто дватцать чотыре садени [...] Селе Вавилове сорок чотыре двора вних поподанным пятой ревизии спискам мужеска полу сто деветь женска семдесят [...] аныне налицо вселе Сто Сем женска Шездесят пять дворов с мужеска чотыре [...]).

*1:8400, в 1 д. 100 с. 1 арк. (124x181). Землемір М.Фефілов. Копія учня О. Захарова 1812 р. Рукопис. Склеєно з 15 частин. Текст. Значні пошкодження.*

#### 28. План землі поселян Висунське. 1799.

(Геометрической специальной план порешению новоросийской межевой Канторы Херсонского уезда деревни висунской сприналежащими кней всеми землями которая состоит вовладении казеннаго ведомства поселян Межевания учиненного в 1799<sup>m</sup> году ноября 1<sup>го</sup> дня второкласным землемером Мойсеем Фелеловым авнутри того владения обмежеваннаго окружною от всех смежных владельцев межею понынешней мере ипоисчислению земли состоит пашенной сто тритцать одна десятина триста пятдесят сажень сеннаго покосу сто сорок пять десятин шесть сот тритцать пять сажень степи кпашни способной десит тысяч чотыре ста пятдесят одна десятина пять сот пятдесят три сажени подпоселением иогородами девять десятин сто семдесят чотыре сажени под проселочными дорогами сем десятин тысяча пят сот семдесят пять сажень подполуречкою висунью балками и отвершками адиннатцать десятин тысяча чотыри ста тритцать сажень подкаменистыми местами сто дватцать восем десятин тысяча шест сот восем сажень Авсега вовсей окружной меже десит тысяч восем сот восемдесят чотыре десятины тысяча пять сот дватцать пят квадратных сажень азаисключением неудобных мест осталось одной удобной земли десит тысяч сем сот тритцать шесть десятин сем сот дватцать сажень вооной деревни попоследней

поданной кривизи скаскам состоит дватцать два двора вних мужеска полу семдесят шесть женска шездесят пять а ныне налицо мужеска восьмдесят чetyри женска семдесят одна душа).

*1:8400, в 1 д. 100 с. 1 арк. (114x252). Другокласний землемір М.Фефілов, помічник ЯНестеров. Копія помічника Гусенкова 1809 р. Рукопис. Склеєно з 27 частин. Умовні позначки. Текст. Значні пошкодження.*

### 29. План землі села Давидів Брід П.С.Вольської. 1799.

(Геометрической Специальной план херсонского уезда селца давидова брода которое вовладении состоит из дворян девицы пелагеи степановой дочери вольской межевание учиненного в 1799<sup>м</sup> году августа 18 дня второкласным землемером коллежским регистратором Моисеем Фефиловым авнутри того владения обмежеваннаго одною окружною отвсех смежных владельцев межею понынешней мере поизчислению состоит пошенной земли дватцать восьм десятина тысяча сто тритцать квадратных сажень сennaго покосу двести тритцать одна десятина две тысячи сто квадратных сажень степи способной к пашни тысяча восьм десятина тысяча шесть сот шездесят три квадратные сажени под поселением огородами восьм десятина тысяча триста квадратных сажень под большою дорогою десять десятина тысяча пять сот квадратных сажень под проселочными дорогами девять десятина шесть сот квадратных сажень под каменистыми местами двести восьмдесят десятина сто шездесят пять квадратных сажень под полурекою ингульцом ипод балкою береснеговатой и от верхками дватцать две десятины две тысячи сто петдесят квадратных сажень Авсего вovсей окружной меже тысяча шесть сот десятина тысяча восьм квадратных сажень изаисключением неудобных мест большой дороги ипроселочных каменистых мест полуреки ингульца балки иот верхков тысяча двести семдесятсемь десятина тысяча триста девяноста три квадратные сажени вооном сельце попоследней поданным кривизии скаскам состоит пять дворов в них мужеска полу Чetyрнатцать женска двенатцать душ ныне налицо мужеска иженска тож число)

*1:8400, в 1 д. 100 с. 1 арк. (85x94). Другокласний землемір М.Фефілов. Копія помічника ІІванова 1812 р. Рукопис. Склеєно з 4 частин. Умовні позначки. Текст.*

### 30\*. План землі села Іванівське з селами Б.Б.Скадовського. 1798.

(Геометрический Специальный план Херсонского Уезда дачи Села ивановского белозерка тож сдеревнями херсонской покровской иалександровской Спринадлежащими кнему всеми землями которое вовладении состоит надворнаго советника балтазара Балтазарова Сына Скадовскаго Межевания учиненного впрошлом 1798 году октября 20<sup>го</sup> дня Землемером правициальным Секретарем Гро[меченковым] авнутри того владения обмежеваннаго отвсех Смежных владельцев окружною межею понынешней мере и поизчислению Земли Состоит пашенной тысяча чetyреста десятина две тысячи Сажень, Сennaго покосу иСтепи Способной кпашни, восьм тысяч Сем Сот Семдесят десятина чеиреста восьмдесят Сем Сажень, подфруктовыми Садами тридцать шесть десятина Сто Сажень, подпоселением огородами под [гумени]ками втом [числе] усвящено и церковно Служителей тридцать десятина Сто пятьдесят Сажень, подцерковью икладбищом тысяча пять Сот Сажень, подбольшою дорогою тридцать пять десятина подпроселочными дорогами дватцать Сем десятина Шесть Сот Сажень подХрещеватыми местами триста Семдесят одна десятина две тысячи двести дватцать Сажень подболотист[ым] и ме[стами] [...] тысяча триста девяноста две Сажени, подбичивником дватцать пять десятина, под полуреками днепром корабельной подреками рвачем Кошевою речкою под польной протоками озерами оврагами отвершками под крутостию оных гор и берегов тысяча пять Сот десятины восьм Сот пятьдесят чetyре сажени; Авсего Вovсей окружной меже [...] Сот девяноста пять квадратных Сажень, даиз того числа вымежевана поУказу Екатеринославской межевой Конторы ипо поданному объявлению в 1813<sup>го</sup> году августа дня Землемером Коллежским Секретаром Кириловым К Состоящей во оном Селе церкви воимя рождества предчи икрестителя иоана надовольствие той церкви священно ицерковно Служителей [...] под литерами Ц; и З; вкоей Земли Состоит пашенной пятьдесятин Сennaго покосу истепи способной к пашни дватцать восьм десятина под проселочною дорогою чetyреста Сажень, под болотистым местом шесть десятина Сем Сот дватцать Сажень, подполуречкой под полной горою и берегов оной две тысячи Сажень всего сорок десятина Сем Сот [...] тож осталось удобной инеудобной Земли тринадцать тысяч пять Сот тридцать пять десятина две тысячи триста семдесят пять квадратных Сажень, во оном Селе ивановском белозерка тож заозначенным владельцем Состоит дворов Сорок девять вних поподанным кпятой кривизии скаскам мужеска полу Сто шездесят восьм женска семдесят девять душ; в деревнях [...] вхерсонке Семнадцать

дворов в них мужеска пятьдесят четыре женска тридцать шість в покровской четыре двора в них мужеска Сорок четыре женска двадцать Душ:)

*1:8400, в 1 д. 100 с. 1 арк. (264x142). Землемір І.Кирилов. Копія (прізвище нерозбірливе) 1827 р. Рукопис. Склеєно з 20 частин.*

### 31. План землі села Костомарівка Д.І.Степанович. 1799.

(Геометрической Специальной план Херсонского уезда Сельца Костомарова Спринадлежащими к нему всеми Землями Которое в владении Состоит майорши дары ильиной дочери Жены Степановой Межевание учиненного в прошлом 1793 уездным Землемером порутчиком редильским вновье Снята впрошлом 1799 году Землемером Коллежским регистратором Фефиловым а внутри того владения обмежеваннаго отовсех Смежных владельцев одною окружною межею понынешней мере ипоисчислению Земли Состоит пашенной Сто пять десятин триста восемьдесят одна Сажень Сеннаго покосу и степи способной кпашни дветьсячи пьятсот сорок восемь десятин тысяча восемьсот Семдесят одна Квадратных Сажень подпоселением огородами игуменниками Четьре десятины тысяча Сажень подпроселочными дорогами восемь десятин две тысячи Сто девяносто Сажень под каменистыми местами триста тритцать десятин восемьсот дватцать пьят Сажень подполу речкою оврагами отвершками крутостию гор иберегов и курганами Четьрнатцать десятин тысяча Четьреста Сажень Авсего вовсей окружной межи три тысячи двенатцать десятин четьреста шездесят Сем квадратных Сажень вооном сельце попоследней поданным кривизии скаскам состоит Дворов двенатцать в них мужеска полу семдесят женска сорок четыре аныне налицо мужеска восемьдесят одна женска тоже число душ)

*1:8400, в 1 д. 100 с. 1 арк. (78x123). Землеміри М.Фефілов, І.Іванов. Копія П.Федорова 1819 р. Рукопис. Текст (і на звороті).*

### 32. План землі сіл Любомирка (Ксаверівка), Пришиб К.С.Любомирського. 1799.

(Геометрической Специальной план Порешению новоросийской Межевой Канторы, Херсонского уезда Деревни любомирки что ныне Ксаверовка сдеревней Пришибом Спринадлежащими Кним всеми Землями Которыя в владении состоят господина генерал лейтенанта икавалера Князь Ксаверья Станиславовича Любомирскаго Межевания учиненнаго в 1793<sup>м</sup> году уездным землемером Порутчиком ридильским апо неимению плана вновье Снята в 1799<sup>м</sup> году Июля 1<sup>го</sup> дня Херсонским второкласным Землемером Коллежским регистратором Фефиловым Авнутри того владения обмежеваннаго одною От всех Смежных владельцев межею понынешней Мере и поизчислению Земли Состоит пашенной двести Сорок одна десятина пьят Сот Шездесят дви сажени Сеннаго покосу семсот дивиносто две десятины Степи Способной К пашни питнадцать тысяч сто восемьдесят сем дисятины шесть Сот Сорок девять сажень подпоселением иогородами тридцать десятин Сто Сажень подбольшою дорогою тридцать одна десятина восемьсот тридцать девять Сажень подпроселочными дорогами двадцать десятин восемьсот Семдесят три Сажени Под полуречкой висунью балкамы иихотвершкамы Сорок две десятины Четириста Сорок Сажень под Солонцамы триста дивяносто девять десятин тысяча Сто тридцать восемь Сажень под каменистыми местами тысяча Сорок восьм десятин четириста дивиносто восьм Сажень Авсего вовсей окружной меже Семнадцать тысяч Семсот дивиносто две дисятины двести дивиносто девять сажень азаисключением неудобных мест осталось одной удобной земли Шеснадцать тысяч двести пьятдесят десятинытриста триста однадцать квадратных Сажень вооной деревне сдеревней попоследней поданным кривизии Скаскам Состоит вдеревне Любомирки Чтоныне Ксаверовка Шездесят пять дворов в них Мужеска полу Сто шездесят Четьре Женска Сто душ в деревне пришибе тритцать дворов внихмужескаполу пьятдесят Женска Шездесят душ аныне налицо в вишеписанных деревнях мужеска иженска полов тож число)

*1:8400, в 1 д. 100 с. 1 арк. (148x309). Другокласний землемір М.Фефілов. Копія К.Іщенкова 1825 р. Рукопис. Склеєно з 18 частин. Текст.*

### 33. План дач сіл Любомирка (Ксаверівка), Пришиб К.С.Любомирського. 1799.

(Геометрический Специальный план порешению Новоросийской межевой канторы Херсонского уезда деревни Любомирки что ныне Ксаверовка сдеревнею пришибом Спринадли[жа]щими всеми Землями Которое в владении Состоит Господина Генерал лейтенанта икавалера Князь Ксаверия станиславовича Любомирскаго Межевание учиненнаго в 1793<sup>м</sup> Году уездным Землемером Порутчиком редильским апорешению плана вновье снета в 1799<sup>м</sup> Году июля 1<sup>го</sup> дня Херсонским второкласным Землемером Коллежским Регистратором Мойсеем Фефиловым авнутри того владения обмежеваннаго одною

околожной от всех смежных владельцев межею По нынешней мере и по исчислению Земли Состоит Пашенной двести сорок одна десятина пятьсот шездесят две сажень сennaго покосу семьсот девяносто две десятины, Степи способной к пашны пятнадцать тысяч сто восемьдесят сем десятин шестьсот сорок девять сажень подпоселением иогородами тридцать десятин сто сажень Под большою дорогою тридцать одна десятина восем сот тридцать девять сажень Подпроселочными дорогами дватцать десятин восемь сот семдесят три сажени Под полуречкой висунью балками и их отвершками сорок две десятины четьреста сорок сажень под солонцами триста девяносто девять десятин Тысяча Сто тридцать восем Сажень Под Каменистыми местами Тысяча сорок восем десятин Четьреста девяносто восем сажень. Авсего вовсей околожной меже семнадцать Тысяч семсот девяносто две десятины девяносто девять сажень азаисключением неудобных мест осталось одной удобной Земли шестнадцать тысяч двести пятьдесят десятин Тысяча триста одиннадцать квадратных сажень Вооной деревне Здеревней попоследным поданным Кревизии Скаскам состоит вдеревни Люборки Что нине Ксаверовка шездесят пять дворов вних мужеска полу Сто шездесят четьре женска сто душ в деревне Пришибе тринадцать дворов вних мужеска полу пятьдесят женска шездесят душ аanine налицо в вишеписанных деревнях мужеска иженска полов тож число).

*1:8400, в 1 д. 100 с. 1 арк. (147x306). Другокласний землемір М.Фефілов. Копія учня Ф.Новоселецького 1925 р. Рукопис. Склеєно з 24 частин.*

#### **34. План землі села Нововасилівське В.Х. Прокоповича. 1799.**

(Геометрической специальной план Херсонского Уезда Сельца Нововасильевского Спринадлежащими к нему всеми Землями Владения Городоваго Секретаря васьля Фомина сына прокоповича Межевания учиненнаго в 1799<sup>го</sup> Году Июля 12<sup>го</sup> дня Херсонским втораго класа землемером каллежским регистратором фефиловым Апоуказу Новоросийской межевой Канторы Споров межа Утверждена в 802м Году Сентября 10го дня Старшим Землемером Титулярным Советником Гаптаревым Гратинским Авнутри онаго владения об межеваннаго от Всех Смежных владельцев одною околожною межею понынешней мере ипоисчислению Земли Состоит пашенной двадцать девять десятин тысяча триста Сажень Сennaго покосу пятьдесят одна десятина триста сорок пять Сажень степи способной кпашни восем Сот Шездесят десятин тысяча триста сорок Четьре Сажени мелкаго Терновнику пять десятин Сто Сорок Сажень Подпоселением огородом однадесятина Сто Сажень под проселочными дорогами Четьре десятины две тысячи Сто Сажень под полуречкою висунью балками и ихотвершками тридесятины тысяча Восем Сот Сажень под каменистыми местами Сто двадцать пять десятин Сем Сот девяносто три Сажени Авсего вовсей околожной меже тысяча восемьдесят однадесятина семсот двадцать двеквадратных Сажени А заисключением неудобных мест осталось одной удобной Земли девять Сот Сорок сем десятин Восем Сот двадцать девять квадратных Сажень вооном Сельце попоследней поданной кревизии Сказкам Состоит дворов два вних мужеска пола две женска однадуша А ныне налицо мужеска Четьре женска три душ)

*1:8400, в 1 д. 100 с. 1 арк. (63x114,5). Другокласний землемір М.Фефілов. Копія (прізвище нерозбірливе) 1825 р. Рукопис. Склеєно з 3 частин. Текст.*

#### **35. План землі села Новоіванівка І.М.Вольського. 1799.**

(Геометрической Специальной план Херсонского уезда сельца новой ивановки которое во владении состоит порутчика Ивана Михайлова сына вольскаго Межевания учиненнаго в 1799<sup>м</sup> Году Августа 12<sup>го</sup> дня второкласным землемером Коллежским регистратором моисеем Фефмловым вновь по поверке поучиненной меже землемером порутчиком редильским при обмежевании в прошлом 793<sup>м</sup> Году дачи сельца давидова брода аныне по полюбовному разводу отмежевано оное квышеписанному сельцу новой ивановке Авнутри того владения обмежеваннаго одною околожною от всех Смежных Владельцов Межею По нынешней Мере Поисчислению земли состоит Пашни тритцать восемь десятин двести десять сажень Сennaго покосу триста дватцать пять десятин тысяча сто семдесят пять квадратных сажень Способной к пашне восемь сот сорок восемь десятин Сто дватцать пять квадратных сажень Под поселением три десятины девять сот квадратных сажень под большою дорогою девятнадцать десятин триста пятьдесят



квадратных сажен Под проселочными дорогами семь десятин две тысячи дватцать пять квадратных сажен Под каменистыми местами триста семдесят пять десятин тысяча сто квадратных Сажен Под полуречкою Ингульцем Под балками иотвершками дватцать три десятины сто квадратных Сажен Авсего во всей окружной меже тысяча шесть сот сорок десятин тысяча сто восемьдесят пять квадратных сажен Азаисключением неудобных мест Осталось удобной земли тысяча двести пятнатцать десятин десять квадратных сажен воо ном сельце попоследней поданным к ревизии Скаскам Состоит три двора в них мужеска полу Четырнатцать душ женска девять душ А ныне налицо Мужеска иЖенска Полу Тоже число душ.).

*1:8400, в 1 д. 100 с. 1 арк. (61x165). Другокласний землемір М.Фефілов. Копія помічника Д.Знаменського 1812 р. Рукопис. Склеєно з 14 частин. Умовні позначки. Текст.*

### **36. План землі села Новомиколаївка М.Й.Макухіна. 1799.**

(Геометрической Специальной План Херсонскаго Уезда селца Новониколаевки Владения Капитана николая осипова сына макухина жены ево надежды савельевой дочери Межевания Учиненнаго в 1793<sup>м</sup> году Землемером Порутчиком Иваном редильским авновъ поверкою пройдено 1799<sup>го</sup> года июля 8<sup>го</sup> дня второго класа Землемером Коллежским регистратором моисеем Фефиловым а внутри того владения обмежеваннаго одною окружною отвсех владельцев межею Понынешней мере ипоисчислению Земли состоит пашенной тридцать десятин сеннаго покосу две десятины тысяча сажен Степи кпашни способной шесть сот тридцать десятин тысяча шесть сот сорок сажен Подпоселением огородами исадом шесть десятин подпроселочными дорогами семь десятин подполуречкою висунью и балками восемь десятин тысяча пяддесят сажен под каменистыми местами свести пяддесят четыре десятины тысяча триста пяддесят сажен Авсего Вовсей Окружной Меже удобной инеудобной земли тысяча трицать девять десятин двести сорок квадратных сажен а заисключением неудобных мест одной удобной земли семь сот шездесят девять десятин двести сорок сажен Вооном селце попоследней поданной кревизии скаскам состоит девять дворов вних мужеска полу двадцать семь женска двадцать аныне налицо мужеска тритцать одна женска дватцать два души.).

*1:8400, в 1 д. 100 с. 1 арк. (54x105). Другокласний землемір М.Фефілов. Копія молодшого учня Королькова 1805 р. Рукопис. Склеєно з 4 частин. Текст.*

### **37. План землі села Петрівка П.І.Волосовича. 1799.**

(Геометрической Специальной план херсонскаго уезда дачи селца петровки владения дворянина петра игнатъева сына волосовича Межевания Учиненнаго в 1793<sup>м</sup> году уездным землемером порутчиком редилским авновъ поверкою пройдено 1799<sup>м</sup> году июля 7<sup>го</sup> дня второго класа землемером Коллежским регистратором мойсеем Фефиловым авнутри того владения обмежеваннаго одною окружною от всех смежных владельцев межею понынешней мере ипоизчислению земли состоит пашенной тритцать одна десятина тысяча сажен сеннаго покосу двести пяддесят семь десятин триста пяддесят три сажени степи способной кпашни, четыреста восемьдесят две десятины сто две сажени, подтерновником две десятины подпоселением иогородами девять десятин подпроселочными дорогами три десятины тысяча триста пяддесят сажен подполуречкой висунью ибалками десять десятин подкаменистыми местами двести восемьдесят пять десятин тысяча сто пяддесят пять сажен Авсего Вовсей Окружной Меже тысяча восемьдесят десятин, тысяча пять сот шездесят сажень азаисключением неудобных мест осталось одной удобной земли семь сот восемьдесят одна десятина тысяча четыреста пяддесят пять сажен, вооном селце попоследней поданной кревизии скаскам состоит два двора вних мужеска полу три женска одна душа аныне налицо мужеска иженска полов тож число душ:).

*1:8400, в 1 д. 100 с. 1 арк. (67,5x99,5). Другокласний землемір М.Фефілов. Копія помічника І.Іванова 1802 р. Рукопис. Склеєно з 2 частин. Умовні позначки. Текст.*

### **38. План землі села Петрівка П.І.Волосовича. 1799.**

(Геометрической Специальной план херсонскаго уезда дачи селца петровки владения дворянина Петра игнатъева сына Волосовича Межевания Учиненнаго, в 1793<sup>м</sup> году уездным землемером порутчиком редилским авновъ поверкою пройдено 1799<sup>м</sup> году июля 7<sup>го</sup> дня втораго класа землемером коллежским

регистратором мойсеєм Фефиловым; авнутри того владения обмежеваннаго одною окружною от всех смежных владельцев межею понынешней мере ипоизчислению земли состоит пашенной тритцать одна десятина тысяча сажен; сеннаго покосу двести пятьдесят семь десятин триста пятьдесят три сажени степи кпашни способной чотыреста восемьдесят две десятины сто две сажени подтерновником две десятины подпоселением иогородами девять десятин подпроселочными дорогами три десятины тысяча триста пятьдесят сажен подполуречкой висунью ибалками десять десятин подкаменистыми местами двести восемьдесят пять десятин; тысяча сто пятьдесят пять сажен Авсего Вовсей Окружной Меже тысяча восемьдесят десятин тысяча пять сот шездесят сажен азаисклчением неудобных мест осталось одной удобной земли семь сот восемьдесят одна десятина тысяча чотыреста пятьдесят пять сажень вооном селце попоследней поданной кривизии скаскам состоит два двора вних мужеска полу три женска одна душа аныне налицо мужеска иженска полов тож число душ;).

*1:8400, в 1 д. 100 с. 1 арк. (66x100,5). Другокласний землемір М.Фефілов. Копія помічника І.Іванова [1802] р. Рукопис. Склеєно з 2 частин. Умовні позначки. Текст. Незначні пошкодження.*

## Катеринославська губернія

### Катеринославський повіт

#### 39. План землі вільних матросів та селян містечка Нікополь. 1836.

(Геометрический Специальный план Таврической Губернии Днепровского уезду особой дачи отдельной Екатеринославской Губернии и Уезда Местечку Никополью со всеми кней принадлежащими землями состоят в общем владении того местечка вольных матросов и казенных крестьян Межевание учиненнаго в прошлом 1799 году Землемером Титулярным Советником Павловым А поуказу Межевой Канцелярии Межа утверждена и план сей сочинен в 1836<sup>m</sup> году Октября 12<sup>го</sup> дня Землемером 14<sup>го</sup> класса Николаем Волосатовым а внутри того владения обмежеваннаго одною окружною от всех смежных дачь и владельцев межею по нынешней мере и поизчислению земли состоит сенокосу по коему кустарник: тысяча девяносто десятин тысяча сто восемьдесят шесть сажен кустарнику по пещаному грунту восемьдесят одна десятина тысяча шесть сот пятьдесят сажен под бечевником реки Днепра десять десятин две тысячи сажен под пещанными местами тридцать восемь десятин тысяча две сажени под половиною реки Днепра речки Конской Озерами заливами речками ручьями течениями истоками водоройными крутостью гор и берегов триста сорок десятин восемь сот восемь сажен, А всего вовсей окружной меже удобной и неудобной земли тысяча пять сот шездесят одна десятина тысяча восемь сот сорок шесть сажен и заисклчением не удобных мест осталось одной удобной земли тысяча сто семдесят две десятины чотыреста тридцать шесть сажен заисклчением же одного бечевника осталось всяких угодий земли тысяча пять сот пятьдесят десятин две тысячи двести сорок шесть сажен.)

*1:8400, в 1 д. 100 с. 1 арк. (102x100). Землемір М.Волосатов. Копія. Рукопис. Склеєно з 2 частин. Умовні позначки. Текст.*

### Маріупольський повіт

#### 40. План лісонасаджень Великоанадольської лісної дачі. Б/д.

(План лесонасаждений Велико-Анадольской Казенной лесной дачи Велико-Анадольскаго степнаго образцоваго лесничества Екатеринославской губернии Мариупольскаго уезда)

*1:16800, в 1 д. 200 с. 1 арк. (53,5x56,6). Укладач невідомий. Копія [землеміра] Степанова. Рукопис. Умовні позначки.*

---

## Павлоградський повіт

### 41. План ділянки землі села Якимівка А.Ф. та Ф.С. Прядок. 1910.

(План Екатеринославської губернії, Павлоградського уезду, участка землі при деревні Акимовке, хутір Охотничий тож, володіння крест'ян Андрея Филипповича і Филиппа втораго Сергеевича Прядок. В цьому участку состоить землі: Степи 237 десятин 1960 кв. саж. і незручної: під балками 900 кв. саж. і під дорогами 1 десятина 1940 кв. саж, а всього зручної і незручної землі 240 десятин. План сей составлен в 1910 году по магнітному меридіану.).

*1:8400, в 1 д. 100 с. 1 арк. (68,5x50). Землемір К. Давидовський.. Рукопис. Текст.*

## Таврійська губернія

### 42. План поштової дороги Великокопанська станція-Перекоп. 1844.

(План Тавричеської Губернії Дніпровського Уезду поштової дорозі, лежачей от Великокопанської станції до міста Перекопа, з призначенням на ній Авновь передположених к постройке станцій снята 1844 года Дніпровським Уездним Землемером Лысяковым).

*1:16800, в 1 д. 4 в. 1 арк. (40,5x50). Дніпровський повітовий землемір І.Лисяков. Рукопис. Текст.*

### 43. План поштової траси Каховка-Новоолександрівка. [1830-ті рр.].

(План Найденним ближайшим дорогам для переложения Между Каховкою и Новоолександровкою Мариупольського на Херсон поштової Траси).

*Шкала масштабу не позначена. 1 арк. (41,5x88). Укладач (прізвище незбірливе). Рукопис. Текст.*

### 44. План поштової дороги Костогризове-Перекоп. 1844.

(План Тавричеської Губернії Дніпровського Уезду поштової дорозі лежачей от Костогризової станції в місто Перекоп: Снята 1844го года)

*1:42000, в 1 д. 10 в. 1 арк. (94x43). Дніпровський повітовий землемір І.Лисяков. Копія. Рукопис. Склеєно з 2 частин. Текст. Пошкодження.*

### 45. План поштової дороги Костогризове-Перекоп. 1844.

(План Дніпровського уезду поштової дорозі, лежачей от Костогризової станції в місто Перекоп)

*1:84000, в 1 д. 2 в. 1 арк. (91x41). Дніпровський повітовий землемір І.Лисяков. Рукопис. Склеєно з 2 частин. Текст. Пошкодження.*

### 46. План поштової дороги Мелітополь-Каховка. Б/д.

(План Тавричеської губернії поштової дорозі, передположенної к переводу Одесско-Таганрогського тракту, идущей из міста Мелітополя до местечка Каховки)

*1:168000, в 1 д. 4 в. 1 арк. (28x98). Дніпровський повітовий землемір І.Лисяков. Рукопис. Склеєно з 5 частин. Таблиця.*

### 47. План межі між дачами села Троїцьке Мелітопольського повіту та колонії Ліхтенау Бердянського повіту. Б/д.

(Чертеж в спеціальному виде спорного места между дач Тавричеської губернії Мелітопольського уезду деревні Троїцької державних крест'ян и Бердянського уезду Менонитської колонії Ліхтенау по річці Молочної. С показаннями захваченного и уступленного менонитами<sup>4</sup> места, что значится под літерами А и Б).

*1:8400, в 1 д. 100 с. 1 арк. (59x59). Землемір Тюшевський. Рукопис. Склеєно з 3 частин. Умовні позначки.*

---

<sup>4</sup> Так в тексті

## Бердянський повіт

### 48. План ділянок землі №№ 5, 6 Апанлинської казенно-оброчної статті (селище Анно-Апанли). 1892.

(План Таврической губернии Бердянского уезда казенной оброчной статьи Апанлынской, участков под №№ 5 и 6<sup>м</sup>, заключающим в себе площади: удобной пахатной земли 850 десят и неудобной под дорогами и балкой 8 десят. 1200 сажень, а всего в участке удобной и неудобной земли восемьсот пятьдесят восемь десятин тысяча двести сажень, наделенных крестьянам Анновского сельского общества, в 1884 году. Скопирован с плана составленного в 1892 году, Старшим Топографом Терабилло)

*1:16800, в 1 д. 200 с. 1 арк. (40x31,5). Старший топограф Терабилло. Копія землеміра Сєкача. Рукопис. Умовні позначки.*

## Дніпровський повіт

### 49. План частини повіту (села Олешки, Костогризове, Копані та ін.). 1811.

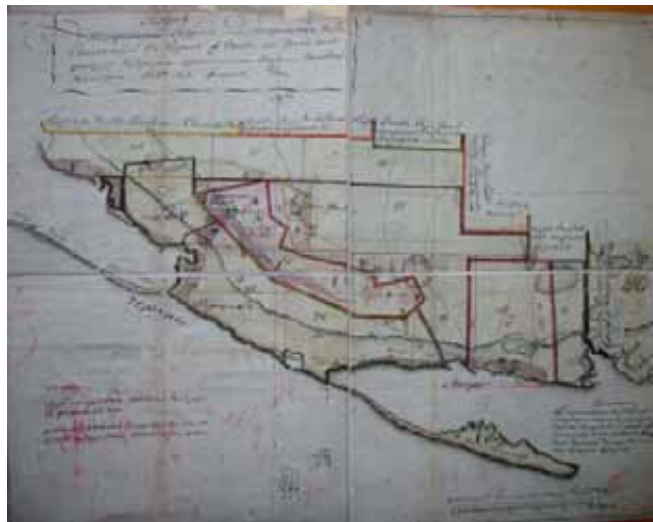
(План Таврической губернии, части днепровского уезда, составлен из собранных разных сведений, ивнатуре изыскано, в прошлых 1809<sup>го</sup> и 810<sup>го</sup> годов озделанных беспорядках приотмеревании Владельческих и государственным селениям дач, Екатеринославской межевой канторы землемерами, иуезным землемером Меленцовым; непротив Проектированных Высочайше его императорским Величеством подтвержденных в 11<sup>й</sup> день апреля 1806<sup>го</sup> года Планов Итабелей; теразности означены насем плане подотушевкой красок, проектированные линии ранжевой, формально отмежеванная дача канторным землемером желтой, ауезным землемером меленцовым подсинюю; кановаж разность от сего вышла в десятинах противу табели прилагается Ведомость 1811<sup>го</sup> года генваря дня.В).

*1:42000, в 1 д. 500 с. 1 арк. (54,5x80). Губернський землемір Мухін. Копія повітового землеміра Широкова 1811 р. Рукопис. Склеєно з 2 частин. Текст.*

### 50. План частини повіту (острів Тендер, півострів Джарилгач, землі Коновніцина). 1811.

(План Таврической Губернии Днепровского Уезда, Составленной С Разных Съ Емок, по Указу таврического Губернского правительства Казенной Экспедиции. Участком 1811<sup>го</sup> года февраля дня).

*1:168000, в 1 д. 4 версти. 1 арк. (45x84). Укладач невідомий. Копія 1810-х рр. Рукопис. Склеєно з 3 частин. Експлікація. Текст.*



*Тендрівська коса, о. Джарилгач – один з перших у Колекції планів берегів Чорного моря.*

**51. Карта повіту. [1870-ті рр.]**

(Карта Таврической Губернии Днепровского уезда).

*1:420000, в 1 д. 10 в. 1 арк. (66x88). Укладач невідомий. Копія землеміра Мацкевича. Рукопис. Склясно з 2 частин. Текст.*

**52. Карта повіту (Марієнфельд) арк. № 2. Б/д.**

(Лист № 2. Днепровский уезд).

*Шкала масштабу не позначена. 1 арк. (99x70,5). Укладач невідомий. Рукопис.*

**53. Карта повіту (Вознесенка, Костянтинівка, Успенське та ін.) арк. № 3. Б/д.**

(Лист № 3. Днепровский уезд).

*Шкала масштабу не позначена. 1 арк. (71x96). Укладач невідомий. Рукопис*

**54. Карта повіту (Збур'ївка, Кардашинка, Чулаківка та ін.) арк. № 8. Б/д.**

(Лист № 8. Днепровский уезд).

*Шкала масштабу не позначена. 1 арк. (98x70). Укладач невідомий. Рукопис. Пошкодження.*

**55. Карта повіту (Малі Копані, Олешки, Раденськ та ін.) арк. № 9. Б/д.**

(Лист № 9. Днепровский уезд).

*Шкала масштабу не позначена. 1 арк. (110x70,5). Укладач невідомий. Рукопис.*

**56. Карта повіту (Брилівка, Скадівка, Стара Маячка та ін.) арк. № 10. Б/д.**

(Лист № 10. Днепровский уезд).

*Шкала масштабу не позначена. 1 арк. (98x70). Укладач невідомий. Рукопис.*

**57. Карта повіту (Наталіне, Новопавлівка, Чаплинка та ін.) арк. № 11. Б/д.**

(Лист № 11. Днепровский уезд).

*Шкала масштабу не позначена. 1 арк. (99x70,5). Укладач невідомий. Рукопис.*

**58. Карта повіту (Асканія-Нова, Самійлівка) арк. № 12. Б/д.**

(Лист № 12. Днепровский уезд).

*Шкала масштабу не позначена. 1 арк. (100x70). Укладач невідомий. Рукопис.*

**59. Карта повіту (Деренбург, Новотроїцьке та ін.) арк. № 13. Б/д.**

(Лист № 13. Днепровский уезд).

*Шкала масштабу не позначена. 1 арк. (98,5x70). Укладач невідомий. Рукопис.*

**60. Карта повіту (Новоолексіївка, Різдвяне) арк. № 14. Б/д.**

(Лист № 14. Днепровский уезд).

*Шкала масштабу не позначена. 1 арк. (99x70). Укладач невідомий. Рукопис.*

**61. Карта повіту (Адаман, Василівка, Ганнівка та ін.) арк. № 15. Б/д.**

(Лист № 15. Днепровский уезд)

*Шкала масштабу не позначена. 1 арк. (99,5x70,5). Укладач невідомий. Рукопис.*

**62. Карта повіту (Володимирівка, Іванівна, Строганівка та ін.) арк. № 17. Б/д.**

(Лист № 17. Днепровский уезд)

*Шкала масштабу не позначена. 1 арк. (100x71). Укладач невідомий. Рукопис.*

**63. Карта повіту (Миролюбівка, Новоолександрівка, Олексіївка та ін.) арк. № 18. Б/д.**

(Лист № 18. Днепровский уезд).

*Шкала масштабу не позначена. 1 арк. (99x70). Укладач невідомий. Рукопис.*

**64. Карта повіту (Каланчак, Мануйлівка, Миколаївка та ін.), арк. № 19. Б/д.**

(Лист № 19. Днепровский уезд).

*Шкала масштабу не позначена. 1 арк. (99x70). Укладач невідомий. Рукопис.*

**65. Карта повіту (Мерфельд) арк. № 22. Б/д.**

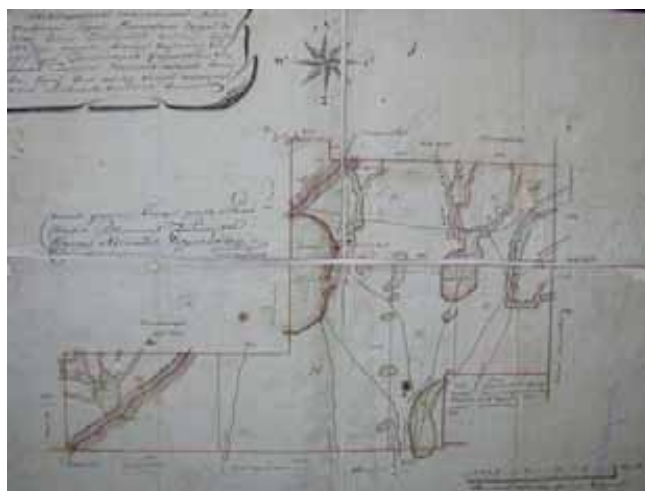
(Лист № 22. Дніпровський уезд).

*Шкала масштабу не позначена. 1 арк. (70x96). Укладач невідомий. Рукопис.*

**66. План казенної землі (долин Великі Чаплі, Куянли та ін.). 1814.**

(Геометрической Уменьшительной План Таврической губернии Днепрового Уезда Казённой Земли Подназванием пасдбища. Снятия 1812 года инарески внатуре научастки Сего 1814 года. Землемером Разумовым вкюем на пореске участков оказалось Земли Сто Сорок Семь тысяч пятьсот тридцать шесть Десятин, восемьсот сажень).

*1:168000, в 1 д. 4 в. 1 арк. (45x57). Землемір О.Разумов. Рукопис.*



*План казенної землі з долиною Великі Чаплі, де згодом виникло поселення Асканія-Нова.*

**67. План Ногайських земель. Б/д.**

(План Дніпровського Уезда Ногайських Земель, учинённый для вычисления).

*1:84000, в 1 д. 2 в. 1 арк. (61x99,5). Укладач невідомий. Рукопис. Склеєно з 6 частин.*

**68\*. План Аїрчинської волості (ногайців). 1848.**

(Геометрический специальный план Таврической губернии Днепрового уезда Аерчинской волости деревни Аерчи, с деревнями: Когунле, Коичи, Нагай-Киргиз, Арслан-Газы, Комрат, Казауж, Теит, Мемет-Ага, Малой Ягургуз, Биюк-Ягургуз, Айпи-Джайпитож, Каиш, Тапкан, Тюгурек, и хутора по выселенным из деревни Арслан-Газы, с принадлежащими к ним всеми землями, которья состоят во владении ведомства Таврической Казённой Экспедиции Киргизских и Ногайских Татар. Межевания учинённого в прошлом 1806 году Землемером Титулярным советником Щелкуновым; межа повторена в 1811 году Старшим Землемером Титулярным Советником Михайловым по Указу же Межевой Канцелярии, последовавшего по такому же из Правительствующего Сената Межевого Департамента, по снятии в натуре вновь учинённых границ, утверждена по оным межа в 1833 году июля 31-го дня Старшим Землемером Коллежским Секретарём Одинцовым; а по Указу Межевой Канцелярии от 30-числа июня 1847 года за № 16,917-ым план сей с межевою книгою сочинён в Чертёжной оной Канцелярии в 1848 году Октября дня Межеваго Корпуса Старшими Чертёжниками Петром Прохоровым и Василием Чмутовым. А внутри того владения, обмежеваннаго одною окружною от всех смежных дач и владельцев межею, по нынешней мере и по изчислению земли состоит: пашенной тридцать тысяч сто восемь десятин, сто девяносто шесть сажень; сennaго покоса и степи способной к хлебопашеству: тридцать тысяч семьсот восемьдесят четыре десятины, две тысячи тринадцать сажень; под поселениями, огородами и гуменниками: двести пятьдесят десятин; под солонцами, полагая из оных третью часть в удобную: триста сорок одна десятина, четыреста сорок одна сажень; под большими Чумацкими дорогами и имеющимися при них пропорциями для прогона скота и возки соли, полагая оная шириною по две версты: десять тысяч триста тридцать десятин, тысяча восемьсот семьдесят шесть сажень; под просёлочными дорогами: восемьдесят две десятины тысяча восемьсот сажень; под солонцами, полагая из оных две трети в неудобную: шестьсот

восемьдесят две десятины, восемьсот девяносто шесть сажень; под заливами, истоками, оврагами и водоройнами: тысяча двести шестьдесят шесть десятин, тридцать пять сажень, а всего удобной и неудобной: семьдесят две тысячи семьсот двадцать девять десятин, шестьдесят четыре квадратных сажени, а за исключением неудобных мест осталось одной удобной шестьдесят одна тысяча четыреста восемьдесят четыре десятины, двести пятьдесят семь квадратных сажень, за исключением же одних больших чумацких дорог осталось всяких удобий земли: шестьдесят три тысячи пятьсот пятнадцать десятин, пятьсот восемьдесят восемь квадратных сажень. На сем числе земли в поселениях состояли за казёнными крестьянами: 1) Деревня Аерча, в ней по последней 8-й ревизии дворов восемьдесят восемь, в них мужеска пола двести девяносто семь, а женска двести сорок две души. 2-я) деревня Когенли, в ней дворов шестьдесят девять, в них мужеска пола сто девяносто три, а женска пола сто пятьдесят шесть душ; 3) В деревне Койчи дворов сорок восемь, в них мужеска пола сто тридцать пять, а женска сто одна душа. 4) Деревня Ногай-Киргиз, в нём дворов двадцать шесть, в них мужеска пола шестьдесят две, женска пятьдесят восемь душ. 5) Деревня Большой Киргиз в нём дворов пятьдесят девять, в них мужеска пола сто шестьдесят восемь и женска сто десять. 6) Деревня Малый [...], Киргиз, Малый Ягульс [...] тож, в нём дворов тридцать, в них мужеска пола пятьдесят пять, а женска шестьдесят шесть душ. 7) Деревня Теит, в ней дворов пятьдесят два, в них мужеска пола сто сорок одна, женска сто четырнадцать душ. 8) Деревня Конрат, в ней дворов тридцать девять, в них мужеска пола семьдесят шесть, а женска семьдесят семь душ. 9) Деревня Козауж, в ней дворов семь, в них мужеска пола двадцать шесть [и] женска двадцать одна душа. 10) Деревня Мемет-Ага, в ней дворов шестьдесят девять, в них мужеска пола двести три, а женска сто девяносто пять душ. 11) Осман-Газы, в ней дворов семьдесят четыре, в них мужеска пола триста, а женска двести пятьдесят душ. 12) Тюдрек, в нём дворов девяносто восемь, в них мужеска пола триста тридцать одна, а женска двести пятьдесятчетыре; 13) Джаипа, в ней дворов пятьдесят семь, в них мужеска пола сто семьдесят девять душ, а женска пола сто пятьдесят одна душа. В деревне Айпи-Джайпи тож дворов пятьдесят семь, в них мужеска пола сто семьдесят девять, женска сто пятьдесят одна душа. В деревне Каш-Капкан дворов тридцать семь, в них мужеска пола сто десять, а женска сто пять душ; в деревне Тюгурек дворов девяносто восемь, в них мужеска пола триста тридцать одна, женска двести пятьдесят четыре души).

*1:8400, в 1 д. 100 с. 1 арк. (189х494). Старші кресляри П.Прохоров, В.Чмутов. Копія помічника Своєхотова. Рукопис. Пошкодження.*

**69. План Каракуйської та Аїрчинської волостей (ногайців). Б/д.**

(Без назви)

*Шкала масштабу не позначена. 1 арк. (107х117,5). Укладач невідомий. Рукопис. Склеєно з 12 частин. Експлікація. Незначні пошкодження.*

**70. План поштового тракту Аярча-Кільчицька станція. Б/д.**

(План поштовим трактам. от Деревни Аярчи, до деревни Сары-булат 18<sup>т</sup> вёрст

\_\_\_\_\_ Сарыбулат \_\_\_\_\_ Мустопой 28<sup>в</sup> \_\_\_\_\_ Мустопой \_\_\_\_\_ до Кильчитской Станции – 28<sup>в</sup>)

*Шкала масштабу не позначена. 1 арк. (19х185). Дніпровський повітовий землемір І.Лисяков. Рукопис.*

**71. План Великого Фурманського шляху (до Генічі). Б/д.**

(План Днепровского Уезда большой дороги назначенный для фурщиков)

*1:168000, в 1 д. 4 в. 1 арк. (52х76). Укладач невідомий. Склеєно з 3 частин. Значні пошкодження.*

**72. План дороги Олешки-Веселе. 1849.**

(План Таврической Губернии Днепровского Уезда дороги, лежащей из города Алешек до деревни Весёлой, предлагаемой к переводу по этому тракту почтовых станций снято 1849 года в Октябре месяце Днепровским Уездным землемером Лысяковым; а сколько по изчислению оказалось вёрст отом значится в изъяснении)

*1:84000, в 1 д. 2 в. 1 арк. (58,5х86). Дніпровський повітовий землемір І.Лисяков. Рукопис. Текст.*

**73. План поштової дороги Олешки-Костогризове. 1849.**

(ЧЕРТЕЖ Таврической Губернии Днепровскаго Уезда, почтовой дороге лежащей из Города Алешек, до Костогрыззовской почтовой станции, в объезд песков. Снята попредписанию Господина Таврическаго Губернатора, Днепровским Уездным Землемером Лысяковым. в 1849 году Мая 3<sup>го</sup> дня).

*1:42000, в 1 д. 500 с. 1 арк. (61,5x33,5). Дніпровський повітовий землемір І.Лисяков. Рукопис. Текст.*

**74. План поштових трактів і Чаплинської, Ангальткетенської, Чернодолинської станцій. Б/д.**  
(План Таврической Губернии Днепровскаго Уезда вновь проложенным почтовым трактам от Станции Чаплинской до Ангальт-кетенской, 25 вер. \_\_\_\_\_ Ангальт-кетенской до Черно-долинской, 30<sup>в</sup>).

*1:42000, в 1 д. 1 в. 1 арк. (65x84,5). Дніпровський повітовий землемір І.Лисяков. Рукопис. Незначні пошкодження.*

**75. План казенно-оброчної статті № 3, відмежованої з Авер'янівської казенно-оброчної статті. 1910.**

(План Таврической губернии Днепровскаго уезда новой выпасной казенной оброчной статьи № 111, образованной из состава части Аверьяновской каз. обр. статьи, составленной в 1910 году по истинному меридиану, от котораго магнитная стрела отклонилась к востоку на 0°10', партией Производителя работ Виссора. В даче состоит земли: целинной 139 дес. 1460 кв. саж. солончакового выгона 258 дес. 1720 кв. саж. Итого удобной 398 дес. 780 кв. саж. Под заливами Сиваша 6 дес. 100 кв. саж. под дорогами 1 дес. 1570 кв. с. итого неудобной 7 дес. 1670 кв. саж. А всего удобной и неудобной четыреста шесть дес. пятьдесят кв. саж.).

*1:8400, в 1 д. 100 с. 1 арк. (74x55,5). Землемір Віссор. Рукопис.*

**76. План землі поселення, відмежованої з частин казенно-оброчних статей Авер'янівська та Одійташкишкент. 1910.**

(План ТАВРИЧЕСКОЙ губернии ДНЕПРОВСКАГО уезда поселка лит. И, образованного из состава части бывшей Аверьяновской каз. обр. статьи частей X и VII участков статьи Одий-Ташкишкентской, составленный по истинному меридиану в 1910 году с принятием отклонения магнитной стрелки к востоку на 0°10' партией Производителя работ Виссора. Всего в окружной меже удобной и неудобной земли тысяча сорок четыре дес. тысяча шестьсот квадрат. саж. Количество земли по отдельным отрубам и угодиям значится в экспликации, прилагаемой к плану).

*1:840, в 1 д. 10 с., 1:8400, в 1 д. 100 с. 1 арк. (101x67). Землемір Віссор. Рукопис. Текст.*

**77. Експлікація до плану розмежування казенно-оброчної землі (колишньої Авер'янівської статті). [1910].**

(ЭКСПЛИКАЦИЯ к плану разбивки бывшей Аверьяновской статьи (поселок лит. И) на отруба).

*1 арк.*

**78. План казенних ділянок землі (біля села Агайман). 1825.**

(План Таврической губернии Днепровскаго Уезда Пустопорозжим Участкам Земли Значущимся по Карте 1816<sup>го</sup> Года под №ми 71<sup>м</sup> и 107<sup>м</sup> в Коих по Ведомости Числится в Первым Удобной 41, 992. не Удобной 353. итого 42345<sup>тб</sup> десятин, Сверх того под чумацкою дорогою и Кней вырезанной для Пасьбы проезжающим Скота двух Верстной Пропорции 3500 десятин а Вовторым Удобной 17,685<sup>тб</sup> десятин раздельным по Указу Казённой Экспедиции на мелкия части, Какое же в оных Качество, Количество и при Каких же Выгодах те части Состоят, отом Присем прилагается особая Ведомость. Составлен Марта дня 1825<sup>го</sup> Года).

*1:168000, в 1 д. 4 в. 1 арк. (41,5x34,5). Укладач невідомий. Рукопис. Пошкодження правого зрізу.*

**79. План надільної землі селян села Агайман. 1833.**

(Геометрический уменьшительный план Таврической Губернии Днепровскаго Уезда казенной земли отданной внадел селу Агайман владения казеннаго [под]данства крестьян. Межа утверждена в 1833<sup>м</sup> году по Указу Межевой Канцелярии Старшим Землемером Коллежским Секретарем Одинцовым. Сколько же



воной дачи состоит по изчислению земли значится в приложенной на сем плане Экспликация. Составлен Августа 22<sup>го</sup> дня 1833<sup>го</sup> Года).

*1:42000, в 1 д. 500 с. 1 арк. (77x57). Старший землемер Одинцов. Рукопис. Експлікація.*

**80. План ділянки № 1, відмежованої з дачі Аджиголь (Єфросинівка) А.М.Нестроєва. 1900.**

(План Таврической губернии Днепровскаго уезда, участка земли, отрезаннаго из общей дачи Аджиголь (Ефросиньевка-тож), владения Анатолия Мстиславича Нестроева, показанный на общем плане под № 1, участок, предполагаемый к продаже в количестве удобной земли 42<sup>1/2</sup> десят. Измерения производил и план составлял Херсонский Городской Землемер Самсони-Тодоров 1900 г.).

*1:8400, в 1 д. 100 с. 1 арк. (42x27). Херсонський міський землемер Ф.Самсоні-Тодоров. Рукопис.*

**81. План ділянки землі № 3, відмежованої з дачі Аджиголь (Єфросинівка) А.М.Нестроєва. 1900.**

(План Таврической губернии Днепровскаго уезда, участка земли, отрезаннаго из общей дачи Аджиголь (Ефросиньевка – тож) владения дворянина Анатолия Мстиславича Нестроева, показанной на об щем плане под № 3, участок, предложенный к продаже, в количестве удобной земли 91 десят. Измерение производил и план составлял Херсонский Городской Землемер Самсони-Тодоров в 1900 году)

*1:8400, в 1 д. 100 с. 1 арк. (46,5x26,5). Херсонський міський землемер Ф.Самсоні-Тодоров. Рукопис.*

**82. План ділянки землі № 1, відмежованої з дачі Аджиголь А.М.Нестроєва. 1903.**

(План Таврической губернии Днепровскаго уезда участка земли вымежеваннаго из общей дачи Аджиголь, владения вдовы Статского Советника Аполинарии Николаевны Нестроевой в количестве удобной земли пятьсот 500 десятин. Измерение производил и план составлял по натуральному показанию магнитной стрелки в Июне месяце тысяча девятьсот третьего года Днепровский Зе[мский] Землемер А.И.Арефьев)

*1:8400, в 1 д. 100 с. 1 арк. (98x63). Дніпровський земський землемер С.Ареф'єв. Рукопис. Текст.*

**83. План частини дачі Аджиголь володіння Селянського поземельного банку. 1908.**

(ПЛАН ТАВРИЧЕСКОЙ губернии ДНЕПРОВСКОГО уезда части дачи АДЖИГОЛЬ владения Крестьянского Поземельного Банка, бывш. Нестроева. Окружная межа обойдена, ситуация с натуры снята и разбивка имения на участке произведена Землемером Бредис в 1908 году при ликвидации имения. План составлен по магнитному меридиану. В имении удобной и неудобной земли – в участке под № 1 – пятьсот тридцать пять десятин семьсот девятнадцать кв. саж. и в участке под № 2 – двести пятьдесят три десятины тридцать пять кв. саж. Авсего – семьсот восемьдесят восемь дес. семьсот пятьдесят четыре кв. саж. (788 дес. 754 кв. саж.).

*1:8400, в 1 д. 100 с. 1 арк. (87x60). Землемер Е.Бредис. Рукопис. Експлікація. Таблиця. Текст. Пошкодження.*

**84. План дачі сіл Асрчан, Сарабулат, частина 33-я. 1846.**

ТАВРИЧЕСКОЙ ГУБЕРНИИ, АЕРЧИНСКОЙ(Громовской) ВОЛОСТИ Днепровскаго Уезда № 33 деревень Аерчинскаго, к. Сарабулатскаго общества)

*Шкала масштабу не позначена. 1 арк. (48x47). Укладач невідомий. Рукопис. Незначні пошкодження.*

**85. План ділянки землі № 8 Алатирської казенно-оброчної статті № 105. 1907.**

ПЛАН Таврической губернии Днепровскаго уезда Каирской волости стопятой алатырской казенной оброчной статьи участка № 8. Обход окружной межи производил, ситуацию с натуры снимал и разбивку дачи на участки производил землемер Землеустроительных Комиссий таврической губ. Бергер в 1902 году. План составлен по магнитному меридиану, от котораго склонение стрелки генеральнаго межевания к западу на 9°34' В даче состоит всего удобной и неудобной, земли пятьсот восемьдесят пять десятин 900 квадратных сажен, а сколько именно находится земли в каждом отдельном участке, всего и по угодыям о том показано в экспликации плана.).

*1:8400, в 1 д. 100 с. 1 арк. (102x68). Землемер А.Бергер. Рукопис. Експлікація. Текст. Пошкодження.*

**86. План ділянки землі, відмежованої з дачі Ангиз-Агач (Григорівка) А. та М.Косаревих. Б/д.**  
ПЛАН Таврической губ. Днепровскаго уезда участка земли выделеннаго из общей дачи ЯНГИЗ-АГАЧ Григорьевки, Спиндиаровки тоже; владения Андрея и Мартина КОСАРЕВЫХ в колич. 218 дес. 1300 с в том числе под дорогою 8 дес. 200 с предположенных к отчуждению.).

*1:16800, в 1 д. 200 с. 1 арк. (49x33). Землемір С. Чабовський. Рукопис.*

**87. План дач сіл Андріївка та Західні Каїри. 1816.**

(ГЕОМЕТРИЧЕСКИЙ УМЕНШИТЕЛЬНОЙ ПЛАН днепровскаго уезда дачам Состоящим насем плане под №ми Межевания Учиненного в 1806-м году землемером Титулярным Советником авчинниковим апоуказу Екатерино Славской Межевой Канторы Зазгорением планов Сняв в 1816-м году Землемером Титулярным Советником Сомоновим Скольклько же оказалось удобнойинеудобной земли отом значится Плана Сего в Эксплекации.).

*1:42000, в 1 д. 500 с. 1 арк. (67x55). Землемір Сомонов. Рукопис. Склеєно з 2 частин. Експлікація. Текст.*

**88. План землі села Андріївка М.А.Костянтинова. 1816.**

(Геометрической Уменьшительной План Днепровскаго Уезда, Сельца Андреевки Помещика Капитана Николая Андреева Сына Константинова Позгорением плана вновь С нята в 1816-м Году. Землемером Титулярным Советником Сомоновым,)

*1:42000, в 1 д. 500 с. 1 арк. (65x47). Землемір Сомонов. Рукопис. Експлікація. Текст.*

**89. План землі села Андріївка А.М.Костянтинова. 1840.**

(Геометрический специальный план Таврической губернии Днепровскаго уезда сельца Андреевка с принадлежащими к нему всеми землями которыя во владении состоят Губернскаго Секретаря Андрея Николаевича сына Константинова межевания учинённаго в прошлом 1809 году Землемером Титулярным советником Авчинниковым по указу Межевой Канцелярии в согласность решения Правительствующаго Сената Межеваго Департамента утверждена межа и план сей сочинён в 1840 году Сентября 27 дня Землемером Губернским Секретарём Дмитрием Кузнецовым, а внутри того владения обмежованнаго от всех смежных дач и владений одною окружною межею понынешней мере и поисчислению земли состоит пашенной четыре ста семьдесят десятин сто сажан, сенного покосу и степи способной к хлебопашеству девять тысяч двести десятин восемь сажан лесу мешанного дровяного сто сорок семь десятин [...] три ста пятьдесят две сажени, под поселением огородами гуменниками и конопляниками пятьдесят семь десятин четыре ста сажан под каменистыми местами [...] сажан под большою дорогою, шестьдесят три десятины триста сажан под просёлочными дорогами двадцать пять десятин девятьсот пятьдесят сажан под болотами [...] половиною реки Конской озёрами заливами речками ручьями оврагами и отвершками и крутостью гор и берегов шестьдесят одна десятина [...] семьдесят сажан. Авсего во всей окружной меже удобной и неудобной земли десять тысяч две сти пятьдесят девять десятин семь сот двадцать две квадратные сажени а за исключением неудобных мест осталось одной удобной земли девять тысяч восемь сот семь десят пять десятин четыре ста шестьдесят квадратных сажан за исключением же одной большой столбовой дороги осталось в даче сельца Андреевки всяких угодий земли десять тысяч сто девяносто шесть десятин четыре ста двадцать две квадратных сажени. На сем числе во времена межевания земли в поселении состояли сельцо Андреевка в коем по данным к нынешней 8-й ревизии сказкам состоит за предписанным владельцем дворов [...] в них по ревизии мужеска и женска каждаго пола порознь душ а именно господскай дом один при нём дворовых людей мужеска двадцать три женска пола тридцать душ крестьянских дворов в них по ревизии мужеска сто тринадцать женска пола сто тридцать пять душ)

*1:8400, в 1 д. 100 с. 1 арк. (282x109). Землемір Д.Кузнецов. Копія кресляра П.Фоміна. Рукопис. Склеєно з 4 частин. Текст. Незначні пошкодження.*

**90. План ділянки землі дачі села Андріївка селян містечка Каховка. 1884.**

(ПЛАН ТАВРИЧЕСКОЙ губ. Днепровскаго уезда участка земли в даче генерального межевания сельца Андреевки, поступающего во владение общества крестьян местечка Каховки, в количестве одной удобной земли ста девянаста семи дес. 1800 сажень. План составлен в 1884 году по меридиану генерального межевания, от которого магнитная стрелка отклонилась к востоку на 8 градусов)

*1:16800, в 1 д. 200 с. 1 арк. (53x35). Дніпровський повітовий землемір Р.Веріго. Рукопис. Текст.*

**91. План ділянки землі, відмежованої з дачі села Андріївка П.Н.Мелейка, Д.П.Найдена. 1887.**

(ПЛАН ТАВРИЧЕСКОЙ губернии ДНЕПРОВСКОГО уезда участка земли в даче генерального межевания сельца Андреевки, поступающего во владение крестьян, Прокофию Никифоровичу Мелейко и Дмитрию Павловичу Найдену. Настоящий план составлен в 1887 году, по натуральному показанию магнитной стрелки. В показанных на плане границах земли состоит: подпостройками садом огородом и таком 9 дес.; степи годной для пашни и сенокоса 265 дес.; плавенных мест представляющих месня и сенокосня угодья понизменностям водня пространства 289 дес.; подполовинами речек Дурецких и Конки 74 дес.; поддорогами 3 д.: Всего шестьсот десятиин).

*1:8400, в 1 д. 100 с. 1 арк. (109x45,5). Дніпровський земський землемір Ф.Самсоні-Тодоров. Рукопис. Текст.*

**92. План землі хутора Андріївський при селі Карга А.І.Гершельман (Шмідт). 1909.**

(ПЛАН ТАВРИЧЕСКОЙ губернии Днепровскаго уезда хутора АНДРЕЕВСКОГО при селе Карге, часть земли выделенной из общаго владения Херсонскаго мещанина ИВАНА АНДРЕЕВИЧА ШМИДТА наследнице – дочери его АННЕ ИВАНОВНЕ ШМИДТ по мужу – ГЕРШЕЛЬМАН, одной удобной земли в количестве семьдесят шесть /76/ десятиин триста сорок девять и 2 /349,2/ квадратных сажень. Измерения и составления плана произведен в Марте 1909 года частным землемером кандидатом Симферопольской Землеустроительной комиссии Ф.А.Шульцем).

*1:8400, в 1 д. 100 с. 1 арк. (65,5x33). Землемір Ф.Шульц. Рукопис.*

**93. План ділянки землі при хуторі Андріївський, дачі села Карга І.А.Шмідт, Р.І.Беме (Шмідт). 1909.**

(ПЛАН ТАВРИЧЕСКОЙ губернии Днепровскаго уезда хутора АНДРЕЕВСКОГО при селе Карге, часть земли выделенной из общаго владения Херсонскаго мещанина ИВАНА АНДРЕЕВИЧА ШМИДТА наследнице – дочери его РОЗАЛИИ ИВАНОВНЕ ШМИДТ по мужу – БЕМЭ, одной удобной земли в количестве семьдесят шесть /76/. десятиин триста восемьдесят восемь /388/. Квадратных сажень. Измерение и составление плана произведен в Марте 1909 года частным землемером кандидатом Симферопольской Землеустроительной комиссии Ф.А.Шульцем.).

*1:8400, в 1 д. 100 с. 1 арк. (66x33,5). Землемір Ф.Шульц. Рукопис. Пошкодження лівого зрізу.*

**94. План частини землі хутора Андріївський при селі Карга Е.І.Шмідт. Б/д.**

(ПЛАН ТАВРИЧЕСКОЙ губернии Днепровскаго уезда хутора АНДРЕЕВСКОГО при селе Карге, часть земли выделенной из общаго владения Херсонскаго мещанина ИВАНА АНДРЕЕВИЧА ШМИДТА наследнице – дочери его ЭМИЛИИ ИВАНОВНЕ ШМИДТ одной удобной земли в количестве семьдесят шесть десятиин /76/. триста тридцать  $\frac{3}{10}$  /330,3/. квадрат. сажень. Измерение и составление плана произведен в Марте 1909 года частным землемером кандидатом Симферопольской Землеустроительной комиссии Ф.А.Шульцем.).

*1:8400, в 1 д. 100 с. 1 арк. (66x33). Землемір Ф.Шульц. Рукопис.*

**95. План землі при селі Антонівка А.Ф.Деменітру (Франк). 1848.**

(ГЕОМЕТРИЧЕСКИЙ СПЕЦИАЛЬНЫЙ ПЛАН Таврической Губернии Днепровскаго Уезда Всемилолюбивейше пожалованной земли Полковнику Миленко-Стойковичу, показанной по Уездной карте под № 21, состоящей ныне во владении Иностранца жены Антуанеты Франковой дочери Деменитру, урожденной Русскоподданной Баронесы Франк. Где поселена деревня Антоновка; поверка учинена по распоряжению Таврической Палаты Государственных Имуществ в следствие решения Правительствующаго Сената по межевому Департаменту в 1848 году Сентября 20 дня Уездным

Землемером Лысяковым. А внутри того владения обмежеваннаго одной окружною от всех смежных владельцев межою по нынешней мере и по исчислению земли состоит пашенной сто девяносто две десятины, сennaго покосу и степи способной к пашне Шесть тысяч шесть сот четырнадцать десятин тысяча ста пятьдесят пять сажень, под поселением, огородами, огуменниками, овчарными заведениями и садом семнадцать десятин шесть сот сажень, под проселочными дорогами двадцать де десятины тысяча четыреста сажень, под обрывом берега Чернаго Моря семь десятин тысяча двести сажень. А всего во всей окружной меже шесть тысяч восемь сот пятьдесят три десятины тысяча девять сот пятьдесят пять сажень. Азаключением неудобных мест осталось одной удобной шесть тысяч восемь сот двадцать три десятины, тысяча семь сот пятьдесят пять сажень.)

*1:16800, в 1 д. 200 с. 1 арк. (151x63). Повітовий землемір І.Лисяков. Рукопис. Склеєно з 4 частин. Текст.*

**96. План дачі села Антонівка А.Ф.Деменітру (Франк) (колишньої Миленка-Стойковича). 1849.**

(Геометрический специальный план Таврической губернии Днепровского уезда дачи сельца Антоновки которая всемилости вейше пожалована Полковнику Миленко-Стойковичу иньне вовладении состоит жены иностранца Людвиг Деменитру Антоанеты урождённой Франк, межеванья 1848-го года сентября 21-го дня Днепровским уездным землемером Коллежским секретарём Иваном Лысяковым а по Указу Таврическаго Губернскаго правления поверка вновь произведена 1849-го года октября 20-го дня Таврической Губернской чертёжной Особым землемером Коллежским Секретарём Алексеем Родионовым. Сколькo же в оной даче числа десятин и каждаго качества порознь столь значитя плана сего в Экспликаци).

*1:8400, в 1 д. 100 с. 1 арк. (270x119,5). Землемір О.Родионов. Рукопис. Склеєно з 8 частин. Експлікація. Текст. Незначні пошкодження.*

**97. План дачі Антонівка С.Ф.Агаркова. 1864.**

(План Таврической губернии Днепровскаго уезда дачи под названием «Антоновка», владения Потомственнаго Почетнаго Гражданина Степана Федоровича Агаркова. В даче состоит земли: пашни 5466 дес. 2239 саж., сennaго покосу 12 дес. 1348 саж., под дорогою 50 дес. 632 саж., всего удобной и неудобной земли 5529 дес. 1829 саж., а за исключением неудобной земли одной 5479 дес. 1197 саж. Съёмка произведена в 1864 году).

*1:25200, в 1 д. 300 с. 1 арк. (64,5x59,5). Укладач (прізвище нерозбірливе). Рукопис. Текст. Пошкодження.*

**98. План ділянки землі № 2, відмежованої з дачі Антонівка Д.І. та І.І.Ямкових (колишньої С.Б.Скадовського). 1897.**

(ПЛАН ТАВРИЧЕСКОЙ ГУБЕРНИИ ДНЕПРОВСКАГО УЕЗДА части из дачи АНТОНОВКИ, бывшей А.Л.Деменитру, проданной Дворянином Сергеем Балтазаровичем Скадовским Мещанам: Дмитрию Ивановичу ЯМКОВОМУ и Ивану Ивановичу ЯМКОВОМУ одной удобной зумли всего ДВЕСТИ десятин. Измерение производил по натуральному показанию магнитной стрелки в 1897 году Частный Землемер и Таксатор Миллер. Означенный участок значитя на Общем плане под № 2-м).

*1:16800, в 1 д. 200 с. 1 арк. (61,5x40,5). Землемір Е.Міллер. Рукопис.*

**99. План ділянки землі дачі Антонівка Д.І. та І.І.Ямкових. 1900.**

(ПЛАН ТАВРИЧЕСКОЙ ГУБЕРНИИ ДНЕПРОВСКАГО УЕЗДА участка земли дачи Антоновки, владения мещан Ивана и Дмитрия Ивановых ЯМКОВЫХ, в коем одной удобной земли ДВЕСТИ десятин. Измерение производил и план сей составлял по натуральному показанию магнитной стрелки в 1900 году Частный Землемер и Таксатор Миллер).

*1:8400, в 1 д. 100 с. 1 арк. (54x45). Землемір Е.Міллер. Рукопис. Незначні пошкодження.*

**100. План ділянки землі № 8, відмежованої з дачі Антонівка С.Б.Скадовського. 1902.**

(ПЛАН ТАВРИЧЕСКОЙ ГУБЕРНИИ ДНЕПРОВСКАГО УЕЗДА участка земли дачи Антоновки, владение дворянина Сергея Балтазаровича Скадовскаго, составляющего левую часть № 8-го, на общем плане значущагося предполагаемаго к продаже, в коем одной удобной земли пятьдесят /50/ десятин.

Измерение производил и план сей составлял по натуральному показанию магнитной стрелки в 1902-м году Частный Землемер и Таксатор Миллер).

*1:16800, в 1 д. 200 с. 1 арк. (51,5x39). Землемір Е.Міллер. Рукопис. Незначні пошкодження.*

**101. План ділянки землі № 2, відмежованої з Антонівської економії С.Б.Скадовського. 1896.**  
(ПЛАН ТАВРИЧЕСКОЙ ГУБЕРНИИ ДНЕПРОВСКАГО УЕЗДА участка земли Антоновской Экономии Дворянина Сергея Балтазаровича Скадовского, значащагося на Общем плане под № 2-м, предполагаемого к продаже, в коем заключается одной удобной земли двести десятин. Измерение производил и план сей составлял в 1896 году Землемер и Таксатор Миллер по натуральному показанию магнитной стрелки.).

*1:16800, в 1 д. 200 с. 1 арк. (54,5x45). Землемір Е.Міллер. Рукопис.*

**102. План ділянки землі № 7, відмежованої з Антонівської економії С.Б.Скадовського. 1896.**  
(ПЛАН ТАВРИЧЕСКОЙ ГУБЕРНИИ ДНЕПРОВСКАГО УЕЗДА участка земли Антоновской Экономии Дворянина Сергея Балтазаровича Скадовского, значащагося на Общем плане под № 7, предполагаемого к продаже, в коем заключается одной удобной земли двести шесть десятин тысяча восемьсот восемьдесят два кв. саж. Измерение производил и план сей составлял в 1896-м году Землемер и Таксатор Миллер по натуральному показанию магнитной стрелки.).

*1:16800, в 1 д. 200 с. 1 арк. (49,5x43). Землемір і таксатор Е.Міллер. Рукопис. Незначні пошкодження.*

**103. План ділянки землі № 2, відмежованої з Антонівської економії Д.І. та І.І.Ямкових (колишньої С.Б.Скадовського). 1897.**

(ПЛАН ТАВРИЧЕСКОЙ ГУБЕРНИИ ДНЕПРОВСКАГО УЕЗДА, участка земли, показанного на Общем плане под № 2-м, из АНТОНОВСКОЙ ЭКОНОМИИ Мещанам: Дмитрию Иванову ЯМКОВОМУ 100 десятин и Ивану Иванову ЯМКОВОМУ 100 десятин, а всего одной удобной земли ДВЕСТИ десятин. Измерение производил и план сей составлял по натуральному показанию магнитной стрелки в 1897 году Частный Землемер и Таксатор Миллер).

*1:16800, в 1 д. 200 с. 1 арк. (55,5x27,5). Землемір Е.Міллер. Рукопис.*

**104. План ділянки землі № 3, відмежованої з Антонівської економії Р.В.Куліди (колишньої С.Б.Скадовського). 1897**

(ПЛАН ТАВРИЧЕСКОЙ ГУБЕРНИИ ДНЕПРОВСКАГО УЕЗДА, участка земли, показанного на Общем плане под № 3-м, проданного Дворянином Сергеем Балтазаровичем Скадовским из АНТОНОВСКОЙ ЭКОНОМИИ крестьянину Роману Васильеву КУЛИДЕ, в коем состоит одной удобной земли сто пятьдесят девять десятин тысяча восемьсот кв. сажень. Измерение производил и план сей составлял по натуральному показанию магнитной стрелки в 1897 году Частный Землемер и Таксатор Миллер).

*1:16800, в 1 д. 200 с. 1 арк. (48,5x32,5). Землемір Е.Міллер. Рукопис. Текст. Пошкодження.*

**105. План ділянки землі № 4, відмежованої з Антонівської економії К.В.Куліди, С.Б.Бурячка. 1897.**

(ПЛАН ТАВРИЧЕСКОЙ ГУБЕРНИИ ДНЕПРОВСКАГО УЕЗДА участка земли показанного на Общем плане под № 4-м, проданного Дворянином Сергеем Балтазаровичем СКАДОВСКИМ из АНТОНОВСКОЙ ЭКОНОМИИ крестьянам: Кирилу Васильеву КУЛИБЕ 70-т десятин и Степану Борисову БУРЯЧКУ 40 десятин, а всего одной удобной земли сто десять десятин. Измерение производил и план сей составлял по натуральному показанию магнитной стрелки в 1897 году Частный Землемер и Таксатор Миллер).

*1:16800, в 1 д. 200 с. 1 арк. (47,5x32,5). Землемір Е.Міллер. Рукопис. Незначні пошкодження.*

**106. План ділянки землі № 5, відмежованої з Антонівської економії Є.О.Базіки, Г.М.Литвиненка та ін. (колишньої С.Б.Скадовського). 1897.**

(ПЛАН ТАВРИЧЕСКОЙ ГУБЕРНИИ ДНЕПРОВСКАГО УЕЗДА участка земли показанного на Общем плане под № 5-м, проданного Дворянином Сергеем Балтазаровичем СКАДОВСКИМ из АНТОНОВСКОЙ ЭКОНОМИИ Крестьянам: Егору Емельянову БАЗЫКЕ 50 десятин, Григорию Никитову ЛИТВИНЕНКО 20 десятин, Поликарпу Федорову КУРМАНУ 10 десятин, Савелию Федорову КУРМАНУ 10 десятин, Петру Андрееву БУРЯКУ 10 десятин, и Анисиму Петрову ВАСИЛЕНКО 15 десятин, а всего одной удобной земли

сто п'ятнадцять десятих. Измерение производил и план сей составлял по натуральному показанию магнитной стрелки в 1897 году Частный Землемер и Таксатор Миллер).

*1:16800, в 1 д. 200 с. 1 арк. (47x32). Землемір Е.Міллер. Рукопис.*

**107. План ділянки землі № 7, відмежованої з Антонівської економії Я.І.Іванченка (колишньої С.Б.Скадовського). 1897.**

(ПЛАН ТАВРИЧЕСКОЙ ГУБЕРНИИ ДНЕПРОВСКАГО УЕЗДА участка земли показанного на Общем плане под № 7-м, проданного Дворянином Сергеем Балтазаровичем СКАДОВСКИМ из АНТОНОВСКОЙ ЭКОНОМИИ купцу Якову Игнатову ИВАНЧЕНКО, в коем одной удобной земли двести шесть десятих тысяча восемьсот восемьдесят две кв. сажень. Измерение производил и план сей составлял по натуральному показанию магнитной стрелки в 1897 году Частный Землемер и Таксатор Миллер)

*1:16800, в 1 д. 200 с. 1 арк. (48,5x31). Землемір Е.Міллер. Рукопис. Незначні пошкодження.*

**108. План ділянки землі Антонівська при дачах сіл Мар'янівка, Ізобільне, Маслово (Кругле) А.І.Саніна. 1912.**

(ПЛАН ТАВРИЧЕСКОЙ ГУБЕРНИИ ДНЕПРОВСКАГО УЕЗДА участка Антоновского при дачах Марьяновки, Изобильное и Маслово (Круглое) владения Антона Ивановича Санина. В участке земли состоит: девяносто десятих, из коих под усадьбой: три десятины восемьсот восемьдесят кв. саж. Под дорогой тысяча сто пятьдесят кв. саж. И под пашней восемьдесят шесть десятих триста семьдесят кв. саж.).

*1:8400, в 1 д. 100 с. 1 арк. (34x53). Землемір Д.Хльосткін. Копія. Рукопис. Текст.*

**109. План ділянки землі Антонівська при дачах сіл Мар'янівка, Ізобільне, Маслово (Кругле) А.І.Саніна. 1912**

(ПЛАН ТАВРИЧЕСКОЙ ГУБЕРНИИ ДНЕПРОВСКАГО УЕЗДА участка Антоновского при дачах: Марьяновки Изобильное и Маслово (Круглое) владения крестьянина села Маячки Кирилла Ивановича Санина. В участке состоит земли: девяносто десятих; из коих под усадьбою три десятины одна тысяча четыреста десять кв. саж.; под дорогою одна тысяча двести сорок кв. саж. И под пашнею восемьдесят пять десятих две тысячи сто пятьдесят кв. саж.).

*1:8400, в 1 д. 100 с. 1 арк. (32,5x50,5). Землемір Д.Хльосткін. Копія. Текст. Незначні пошкодження.*

**110. План ділянки землі Антонівська при дачах сіл Мар'янівка, Ізобільне, Маслово (Кругле) І.В., М.В. та Л.І.Саніних. 1912.**

(ПЛАН Таврической губернии Днепровского уезда участка Антоновского при дачах Марьяновки, Изобильное и Маслово (Круглое) владения несовершеннолетних Ивана и Николая Васильевичей Саниных, Лукерьи Ивановны Санинной. В участке земли состоит: Сто двадцать десятих из коей под усадьбой три десятины и одна тысяча четыреста десять квадр. саж. подпашней: сто п'ятнадцять десятих две тысячи сто сорок кв. саж. и под дорогою одна тысяча двести пятьдесят кв. саж.).

*1:8400, в 1 д. 100 с. 1 арк. (33x50). Землемір Д.Хльосткін. Рукопис. Текст.*

**111. План ділянки землі Анцифірівка при урочищі Шамед Ф.Г.Гришка. 1896.**

(ПЛАН ТАВРИЧЕСКОЙ ГУБЕРНИИ ДНЕПРОВСКАГО УЕЗДА имения Анциферовки при урочище «Шамедь» участка земли в количестве ТРЕХСОТ десятих вся удобная, владение крестьянина села Чаплынки Феодосия Гавриловича Гришко.

В 1896 году настоящий план, по существующим межам с натурь снимал и по натуральному указанию магнитной стрелки составлял Частный Землемер и Таксатор Даниил Литвин.).

*1:16800, в 1 д. 200 с. 1 арк. (49x34,5). Землемір Д.Литвин. Рукопис. Текст.*

**112. План ділянки землі пустища Афанасівка, відмежованої з дачі на півострові Чонгар нащадків А.І.Килимбета. 1903.**

ПЛАН ТАВРИЧЕСКОЙ губернии ДНЕПРОВСКАГО уезда, участка под названием: «ПУСТОШЬ АФАНАСЬЕВКА», владения наследников по завещанию умершего крестьянина Афанасия Лукьяновича Килимбет: Федоры Платоновны Килимбет и сирот Ивана и Феодосия Васильевичей Килимбет, вымежеванного согласно полюбовной сказки из дачи, состоящей на полуострове Чонгарах. Генерально межевана в 1867 году Землемером Ивановым, а специальное межевание производил согласно

полюбовной сказки и план сей составлял с нанесением ситуации частью с натурь, а частью с плана генеральнаго межевания с принятием отклонения магнитной стрелки от хода генеральнаго межевания к востоку на  $4\frac{3}{4}$  градуса в 1903 году Сентября 17-го дня И. Об. Уезднаго Землемера Инженер Мунтян. В участке состоит земли: пашни 187 десятин 304 сажени, под проселочной дорогой 1860 сажень и под солонцеватою землею 4 десятины 1800 сажень, а всего во всей окружной меже удобной и неудобной земли сто девяносто две десятины тысяча пятьсот шестьдесят четыре сажени, а за исключением неудобной осталось одной удобной земли 187 десятин 304 сажени. Во время утверждения меж поселения не было.).

*1:8400, в 1 д. 100 с. 1 арк. (66,5x49,5). В. о. повітового землеміра інженер В.Мунтян. Копія. Рукопис. Текст. Пошкодження.*

**113. План ділянки землі при селі Балтазарівка С.Б.Панайотової (Скадовської). 1891.**

(ПЛАН участка земли, находящагося в Днепровском уезде, Таврической губернии, при д. Балтазаровке и принадлежащаго СОФЬЕ БАЛТАЗАРОВНЕ ПАНАЙОТОВОЙ (урожденной Скадовской).

В участке этом, снятом землемером П.З.Рябковым в Ноябре 1891 года, оказалось земли пахатной 620 дес. 2082 квадр.с., степи целинной 888 дес. 1343 кв. с. и под полевыми дорогами 1 дес. 2301 кв. с., а ВСЕГО земли удобной и неудобной 1511 дес. 926 квадр. с. План снят и составлен по магнитному меридиану настоящаго времени.).

*1:8400, в 1 д. 100 с. 1 арк. (83x64). Землемір П.Рябков. Рукопис. Текст.*

**114. План ділянок землі при селі Балтазарівка С.Б.Панайотової (Скадовської). 1895.**

(ОБЩИЙ ПЛАН участков земли, находящ. В ДНЕПРОВСКОМ УЕЗДЕ, ТАВРИЧЕСКОЙ ГУБЕРНИИ при деревне БАЛТАЗАРОВКЕ, владения жены Губерн. Секр. СОФЬИ БАЛТАЗАРОВНЫ ПАНАЙОТОВОЙ (урожден. СКАДОВСКОЙ), предположенных к продаже крестьянам, с показанием на сем плане в экспликации, под каким № и кому именно и какой участок принадл. и сколько десят. земли. Снят с натурь в Январе месяце 1895 года частным землемером Ярышкиным по натуральному указанию магнитной стрелки. В даче этой по документу числится 1500 дес., а по съёмке оказалось 1507 дес. 264 саж.).

*1:8400, в 1 д. 100 с. 1 арк. (96,5x67). Землемір А.Яришкін. Рукопис. Експлікація. Текст.*

**115. План землі хутора Балтазарівський, відмежованої з дачі села Чорненке Я.Я.Скадовського. 1839.**

(Геометрический специальный план Таврической губернии Днепровскаго Уезда земли поступившей поразделу из дачи сельца Черненко с Деревней-долиной Адмирала и кавалера Графа Николая Семёновича Мордвинова, вовладение Коллежскому Советнику Яковлеву сыну Скадовскому, накоторой поселён Хутор Балтазаровский. Межевание учинено 1839-го года Октября дня, по предписанию Господина Таврическаго Гражданскаго Губернатора Днепровским уездным Землемером Лысяковым. Авнутри того владения обмежованнаго одною окружною от всех смежных владельцев межею поньнешней мере ипоизчислению земли состоит сеннаго покосу истепи способной кпашни одинадцать тысяч шесдесят одна десятина, тысяча сажен, под поселением хутора тысяча четыреста сажен, под большою почтовою дорогою двадцать восемь десятин, сто восемьдесят сажен, под просёлочными дорогами двадцать восемь десятин, две тысячи двести двадцать квадратных сажен. Авсего Вовсей 115,2 Окружной меже одинадцать тысяч сто девятнадцать десятин. Азаизключением неудобных мест осталось одной удобной земли одинадцать тысяч шездесят десятин. Насем числе вовремя межевания земли оной дачи в поселении состоял Хутор Балтазаровской, в коем крестьян записанных поревизии неимеется).

*1:8400, в 1 д. 100 с. 1 арк. (122x250). Дніпровський повітовий землемір І.Лисяков. Рукопис. Склеєно з 8 частин. Текст.*

**116. План ділянки землі № 1 хутора Балтазарівський (Бельбек) М.П.Скадовської та М.Б.Волошинової. Б\д.**

(План Таврической губернии, Днепровскаго уезда, участка № 1, хутора Балтазаровскаго Бельбек тоже, владения жены Штабс ротмистра Марьи Павловой Скадовской, и жены Коллежскаго Советника Марьи Балтазаровой Волошиновой. В участке состоит земли: степи удобной триста десятин.).

*1:8400, в 1 д. 100 с. 1 арк. (57,5x44,5). Землемір М.Мускоїді. Рукопис. Текст.*

**117. План ділянки землі № 5 хутора Балтазарівський (Бельбек) М.П.Скадовської та М.Б.Волошинової. 1882.**

(План Таврической губернии, Днепровскаго уезда, участка № 5, хутора Балтазаровскаго Бельбек тоже, владения жены Штабс ротмистра Марьи Павловой Скадовской, и жены Коллежскаго Советника Марьи Балтазаровой Волошиновой. В участке состоит земли: степи удобной триста десятин.)

*1:8400, в 1 д. 100 с. 1 арк. (58x44). Землемір М.Мускоїді. Рукопис. Дата на звороті.*

**118. План ділянки землі № 7 хутора Балтазарівський (Бельбек) М.П.Скадовської та М.Б.Волошинової. Б/д.**

(План Таврической губернии, Днепровскаго уезда, участка № 7, хутора Балтазаровскаго Бельбек тоже, владения жены Штабс ротмистра Марьи Павловой Скадовской, и жены Коллежскаго Советника Марьи Балтазаровой Волошиновой. В участке состоит земли степи удобной сто десятин.)

*1:8400, в 1 д. 100 с. 1 арк. (58x41). Землемір М.Мускоїді. Рукопис. Текст.*

**119. План ділянки землі № 8 хутора Балтазарівський (Бельбек) М.П.Скадовської та М.Б.Волошинової. 1889.**

(План Таврической губернии, Днепровскаго уезда, участка № 8, хутора Балтазаровскаго Бельбек тоже, владения жены Штабс ротмистра Марьи Павловой Скадовской, и жены Коллежскаго Советника Марьи Балтазаровой Волошиновой. В участке состоит земли степи удобной сто десятин.)

*1:8400, в 1 д. 100 с. 1 арк. (57x41,5). Землемір М.Мускоїді. Рукопис. Текст. Дата на звороті.*

**120. План ділянки землі № 9 хутора Балтазарівський (Бельбек) М.П.Скадовської та М.Б.Волошинової. Б/д.**

(План Таврической губернии, Днепровскаго уезда, участка № 9, хутора Балтазаровскаго Бельбек тоже, владения жены Штабс-Ротмистра Марьи Павловой Скадовской, и жены Коллежскаго Советника Марьи Балтазаровой Волошиновой. В участке состоит земли степи удобной сто двадцать пять десятин.)

*1:8400, в 1 д. 100 с. 1 арк. (58x44,5). Землемір М.Мускоїді. Рукопис. Текст. Незначні пошкодження.*

**121. План ділянки землі № 10 хутора Балтазарівський (Бельбек) М.П.Скадовської та М.Б.Волошинової. Б/д.**

(План Таврической губернии, Днепровскаго уезда, участка № 10, хутора Балтазаровскаго, Бельбек тоже, владения жены Штабс-Ротмистра Марьи Павловой Скадовской и жены Коллежскаго Советника Марьи Балтазаровой Волошиновой. Вучастке состоит земли: степи удобной триста тридцать десятин.)

*1:8400, в 1 д. 100 с. 1 арк. (55,5x42). Землемір М.Мускоїді. Рукопис. Текст.*

**122. План ділянки землі № 11 хутора Балтазарівський (Бельбек) М.П.Скадовської та М.Б.Волошинової. Б/д.**

(План Таврической губернии, Днепровскаго уезда, участка № 11, хутора Балтазаравскаго, Бельбек тоже, владения жены Штабс-Ротмистра Марьи Павловой Скадовской, и жены Коллежскаго Советника Марьи Балтазаровой Волошиновой. Вучастке состоит земли степи удобно сто десятин.)

*1:8400, в 1 д. 100 с. 1 арк. (57,5x44,5). Землемір М.Мускоїді. Рукопис. Текст.*

**123. План ділянки землі № 12 хутора Балтазарівський (Бельбек) М.П.Скадовської та М.Б.Волошинової. Б/д.**

(План Таврической губернии, Днепровскаго уезда, участка № 12, хутора Балтазаравскаго, Бельбек тоже, владения жены Штабс-Ротмистра Марьи Павловой Скадовской, и жены Коллежскаго Советника Марьи Балтазаровой Волошиновой. В участке состоит земли степи удобной сто десятин.)

*1:8400, в 1 д. 100 с. 1 арк. (58x44,5). Землемір М.Мускоїді. Рукопис. Незначні пошкодження*



**124. План землі села Балтирганка (колишніх ділянок №№ 7, 9, 10 Одій-Ташкишкентської казенно-оброчної статті). 1910.**

(ПЛАН ТАВРИЧЕСКОЙ губернии ДНЕПРОВСКАГО уезда дер. БАЛТЫРГАНКИ, образованной из состава участков №№: 9,7 и 10 бывшей казенной оброчной статьи Одий-Ташкишкентской. составленный в 1910 году с принятием отклонения магнитной стрелки к востоку  $0^{\circ} 10'$  партией Производителя работ Виссора. Всего в окружной меже состоит удобной и неудобной земли четыреста сорок четыре дес. 1940 квадр. саж.).

*1:8400, в 1 д. 100 с. 1 арк. (65,5x95). Землемер А.Виссор. Рукопис. Експлікація.*

**125. План землі пустища Бельбекське М.П.Скадовської та М.Б.Волошинової. 1889.**

(План Таврической губернии, Днепровского уезда, пустоши Бельбекской, владения жены Штабс Ротмистра Марьи Павловой Скадовской, и жены Коллежского Ассесора Марьи Балтазаровой Волошиновой. В участке состоит земли: пашни 1035 дес. 1000 с. степи и перелогу 1369 д. 1400 с. А всего две тысячи четыреста пять десятин.).

*1:16800, в 1 д. 200 с. 1 арк. (61x44). Дніпровський земський землемер Ф.Самсоні-Тодоров. Копія Єлисаветградського повітового землемера М.Мускоїді 1889 р. Рукопис. Текст. Незначні пошкодження.*

**126. План землі (біля сіл Білозерка, Велика та Мала Знам'янка) Г.Т.Данникова. 1807.**

(Геометрический уменьшительный План Днепровского Уезда ВСЕМИЛОСТИВЕЙШЕ пожалованной из казенной пустопорожней земли на коей поселен Хутор с принадлежащими к ней всеми землями во владение Титулярному Советнику Григорию Трофимову. Сыну Данникову Межевания учиненного в 1807 Году Декабря 11-го дня Землемером Коллежским Регистратором Кусаковым а внутри того владения обмяжеваннаго одною окружною от всех смежных владельцев межею по нынешней мере и поизчислению состоит пашенной земли – шестьдесят восемь десятин сто двадцать сажень Сеннаго покосу девятьсот восемьдесят девять десятин две тысячи сажень степи способной к пашне четыре тысячи – девятьсот сорок одни десятины триста восемьдесят сажень под заселением хутора – две тысячи триста сажень под проселочными дорогами двадцать десятин тысяча восемьсот сажень, под Каменистыми местами четыре десятины двести сажень под солонцами тысяча двести двадцать восемь десятин тысяча восемьсот восемьдесят восемь сажень под речками истоками оврагов и отвершков тридцать пять десятин четыреста сажень А всего воесей окружности Межи семь тысяч двести восемьдесят девять десятин четыреста восемьдесят восемь квадратных Сажень, заисключением неудобных мест осталось одной удобной земли шесть тысяч десятин.).

*1:42000, в 1 д. 500 с. 1 арк. (67x101). Землемер Кусаков. Копія помічника 12 класу Гаркушевського. Рукопис. Текст.*

**127. План розмежування землі дачі села Білоцерківка. 1908.**

(ПЛАН ТАВРИЧЕСКОЙ губернии ДНЕПРОВСКАГО уезда дачи села БЕЛОЦЕРКОВКИ подворнаго владения крестьян собственников этого села. Съемку окружной межи и внутренней ситуации производил в натуре по магнитному меридиану в 1907 году землемер Хмелевский. Проект разбивки на отдельные участки составил и исполнил в натуре в 1908 году землемер Пленкевич. В даче состоит всего земли тысяча триста сорок пять десятин две тысячи двести одиннадцать кв. сажень; в том числе пашни 1185 дес. 382 кв. саж.; усадебной 116 дес. 1707 кв. саж. 12 дес. 716 кв. саж. под усадьбами и кладбищем однодворцев села Новой Маячки, 29 дес. 309 кв. саж. в общем пользовании: под улицами, площадями, дорогами и кладбищем и 1 дес. 1017 кв. саж. под усадьбами разночинцев.).

*1:8400, в 1 д. 100 с. 1 арк. (67x120). Землемер Пленкевич. Рукопис. Склеєно з 2 частин. Експлікація. Текст. Незначні пошкодження.*

**128. План ділянок землі селян села Благовіщенка. 1910.**

(ПЛАН ТАВРИЧЕСКОЙ губернии ДНЕПРОВСКАГО уезда отрубных участков, образованных на надельной земле деревни БЛАГОВЕЩЕНКИ, составленный по истинному Меридиану в 1910 году с принятием отклонения магнитной стрелки к востоку на  $0^{\circ}10'$  партией Производителя работ Виссора. Всего в

окружной меже удобной и неудобной земли тысяча двести тринадцать дес. восемьсот шестьдесят пять кв. саж. количество земли по угодьям и отдельным отрубным участкам значится в экспликации сего плана)

*1:8400, в 1 д. 100 с. 1 арк. (110x139). Землемір Віссор. Рукопис. Експлікація. Текст. Значні пошкодження.*

**129. План ділянки землі Богданівська, відмежованої з дачі села Новорепівка І.Богданова. 1887.**

(План Таврической губернии Днепровскаго уезда участка земли вымежеваннаго из дачи д. Новорепьевки во владение Мелитопольскаго мещанину Ивану Богданову. Под наименованием Богдановскаго вколичестве удобной 300 десятин. Плансей составлен в 1887 году Землемером Александром Михайловым по магнитному меридиану 1863 года.)

*1:8400, в 1 д. 100 с. 1 арк. (58x44,5). Землемір О.Михайлов. Копія Одеського повітового землеміра Ф.Петрова. Рукопис.*

**130. План ділянки землі хутора Богодарівський, відмежованої з дачі села Успенське Н.П.Рогуліної. 1874.**

(ГЕОМЕТРИЧЕСКИЙ специальный план ТАВРИЧЕСКОЙ ГУБЕРНИИ ДНЕПРОВСКАГО УЕЗДА участка земли состоящего при хуторе БОГОДАРОВСКОМ вымежеваннаго из дачи села Успенскаго с селами, деревнями и хуторами именуемой Перекопскою степью во владение вдовы Штабс капитана Надежды Павловой Рагулиной медевание общей дачи именуемой Перекопскою степью учинено в 1812 году Землемером Михайловым. согласно определения Херсонскаго Окружнаго Суда межа настояшаго участка утверждена в 1872 году Землемерным Помощником Таврической Губернской чертежной. Финансовым, а вследствие предписания Таврической Губернской Чертежной от 13 июля 1874 года за № 520 поверка и исполнения действий Финагеева произведенное а план сей составлен по меридиану магнитной стрелки бывшему при генеральном межевании общей дачи Перекопской степи которая с того времени отклонилась вправо к востоку на 6 градусов в 1874 году Днепровским Уездным Землемером Верига. В даче состоит земли: степи способной к пашне и сенокосу 148 десятин 879 сажень под проселочными дорогами 1 десятина 321 сажень, а всего удобной и не удобной земли сто-сорок-девять десятин тысяча двести сажень а за исключением проселочных дорог осталось одной удобной земли 148 десятин 879 квадратных сажень На сем числе во время межевания земли внутри окружной межи поселения ни какого не состояло, а лежала она в пусте)

*1:8400, в 1 д. 100 с. 1 арк. (71,5x70). Дніпровський повітовий землемір Р. Верига. Копія. Рукопис. Текст. Пошкодження.*

**131. План ділянки землі при хуторі Богодарівський, відмежованої з дачі села Успенське О.П.Волковського. 1894.**

(ПЛАН ТАВРИЧЕСКОЙ губернии, ДНЕПРОВСКАГО уезда, участка земли, состоящего при хуторе Богодаровском, вымежеваннаго из дачи села Успенскаго, именуемой Перекопскою степью степью часть 13-ая, владение Коллежскаго Регистратора Алексея Платоновича Волковскаго, доставшееся ему по раздельному акту с братом, совершонному 12-го Апреля 1893 года у Херсонскаго Нотариуса г. С. М. Гаврика и проданнаго вдове крестьянке Анне Лукьянович Цыханевич и крестьянину Роману Петровичу Цыханевичу. По измерению и вычислению во всей окружной меже земли оказалось сто пятьдесят десятин. [150 дес.]. Измерение производил и план составлял Днепровский Земский Землемер Самсоні-Тодоров в 1894 году по натуральному показанию магнитной стрелки.)

*1:8400, в 1 д. 100 с. 1 арк. (44,5x70). Землемір Ф.Самсоні-Тодоров. Рукопис. Текст.*

**132. План ділянки землі при хуторі Богодарівський Н.П.Чубарової. 1897.**

(ПЛАН ТАВРИЧЕСКОЙ ГУБЕРНИИ ДНЕПРОВСКАГО УЕЗДА, участка земли состоящий при Хуторе БОГДАНОВСКОМ, владения жены отставнаго Поручика Надежды Илатоновны Чубаровой – в количестве Всего Триста пятьдесят девять десят. участков снят с натуры Землемером Ярьшкиным 18 Октября 1897 года: без отклонения истиннаго меридиана, а по указанию магнитной стрелки настояшаго времени)

*1:8400, в 1 д. 100 с. 1 арк. (42x63). Землемір А.Яришкін. Рукопис.*

**133. План землі при урочищі Бокай-Софу-Тюп на Чонгарському півострові Г. та К. Шидяньських. 1856.**

(ЧЕРТЕЖ Таврической Губернии Днепровскаго уезда земли состоящей в чонгарском полуострове при урочище Бокай Софу Тюп купленной в 1802 году Титулярным Советником Гаврылом и Сыном его Константином Шидяньскими Снята в присутствии Членов уезднаго Суда 1856 года Июля 20 дня Днепровским Уездным Землемером Лысяковым, А сколько во оной даче поизчислению оказалось Земли отом пояснено в Экспликаци сего плана.)

*1:8400, в 1 д. 100 с. 1 арк. (87,5x78). Дніпровський повітовий землемір І.Лисяков. Рукопис. Склеєно з 2 частин. Експлікація. Пошкодження.*

**134. План ділянки землі при селі Британь М.Г.Козинцева. 1889.**

(ПЛАН ТАВРИЧЕСКОЙ губернии ДНЕПРОВСКАГО уезда, участка земли при сельце Британь, владения Губернскаго секретаря Михаила Григорьевича Козинцева. Отрезку земли производил Днепровский Земский Землемер самсони-Тодоров в 1889 году. По измерению и вычислению земли оказалось: удобной и неудобной 1558 дес. 1830 кв. саж.)

*1:16800, в 1 д. 200 с. 1 арк. (66x49). Дніпровський земський землемір Ф.Самсоні-Тодоров. Рукопис. Умовні позначки. Текст.*

**135. План ділянки землі при селі Британь М.Г.Козинцева. 1889.**

(ПЛАН ТАВРИЧЕСКОЙ губернии ДНЕПРОВСКАГО уезда, участка земли при сельце БРИТАНЬ, владения Губернскаго Секретаря Михаила Григорьевича КОЗИНЦЕВА. Отрезку земли производил Днепровский Земский Землемер Самсони-Тодоров в 1889 году. По измерению и вычислению земли оказалось: удобной и неудобной 1558 десят. 1830 кв. саж.)

*1:16800, в 1 д. 200 с. 1 арк. (66,5x53). Дніпровський земський землемір Ф.Самсоні-Тодоров. Копія. Рукопис. Умовні позначки.*

**136. План ділянки землі, відмежованої з дачі села Британь М.Г.Козинцева. 1904.**

(ПЛАН ТАВРИЧЕСКОЙ губернии, Днепровскаго уезда, участка земли, отрезаннаго из общей дачи сельца БРИТАНЬ, владения Губернскаго Секретаря Михаила Григорьевича КОЗИНЦЕВА. Ти измерению и вычислению земли оказалось: под лесом, песком и дорогой 7 дес. 200 кв. саж., под половиной речки Днепра 5 десятин. ВСЕГО 12 дес. 200 кв. саж. Означенный участок показан на общем плане под лит. А. План составлен в 1904 г.)

*1:8400, в 1 д. 100 с. 1 арк. (46x32,5). Херсонський міський землемір Ф.Самсоні-Тодоров. Рукопис. Незначні пошкодження.*

**137. План дачі села Британь. Б/д.**

(План Таврической губернии Днепровскаго уезда дачи образовавшейся по специальному размежеванию под названием Британь владения общества крестьян того селения. Земли всего удобной и неудобной 1930 дес. 1200 кв. саж.)

*1:8400, в 1 д. 100 с. 1 арк. (153x80). Укладач (прізвище незрозуміле). Рукопис. Незначні пошкодження.*

**138. План ділянки землі хутора Бузовий І.П.Шмідта. Б/д.**

(План Таврическ. Губ. Днепровскаго уезд. Екатеринополь участок части дачи, образовавшейся под названием Хутора земли при урочище Мурованным колодцем и дачи Буговой поступленной по наследству на основании разделенного акта между наследниками умерших П.П. Шмидт и жены его Марии Васильевны во владение И.П.Шмидт)

*Шкала масштабу не позначена. 1 арк. (23,5x29). Укладач невідомий. Рукопис (чернетка олівцем). Текст. Незначні пошкодження.*

**139. План ділянок №№ 1-4 Буракинської казенно-оброчної статті. 1884.**

(ПЛАН казенной оброчной статьи Буракинской Участков №№ 1<sup>го</sup>. 2<sup>го</sup>. 3<sup>го</sup> и 4<sup>го</sup>. Таврической губернии, Днепровскаго уезда, Составлен в 1884 году.)

*1:16800, в 1 д. 200 с. 1 арк. (29x70). Укладач невідомий. Копія старшого топографа Терабилло. Рукопис. Умовні позначки.*

**140. План ділянки № 1 Буракинської казенно-оброчної статті, відмежованої селянам села Завадівка. 1884.**

(Высокопировка с плана ТАВРИЧЕСКОЙ губернии ДНЕПРОВСКАГО уезда казенной оброчной статьи Буракинской, участка № 1, площадью удобной земли 533,5 дес. И неудобной 6,5 дес., а всего пятьсот сорок десятин, отведенного в надел, в 1889 году, крестьянам села Завадовки. Скопирован с плана составленного в 1884 году, Ст. Топограф Торабилло.).

*1:16800, в 1 д. 200 с. 1 арк. (44x27,5). Старший топограф Терабилло. Копія землеміра Сєкача. Рукопис.*

**141. План ділянки № 12 Буракинської казенно-оброчної статті. 1884.**

(ПЛАН казенного оброчного участка № 12<sup>й</sup> Буракинской статьи Таврической губернии, Днепровского уезда, значащагося по окладной книге под № 160. Составлен в 1884 году.).

*1:16800, в 1 д. 200 с. 1 арк. (42x31,5). Укладач невідомий. Копія старшого топографа В.Арбузова. Рукопис. Умовні позначки. Експлікація.*

**142. План ділянки № 13 Буракинської казенно-оброчної статті. 1884.**

(ПЛАН казенного оброчного участка № 13<sup>й</sup> Буракинской статьи Таврической губернии, Днепровского уезда, значащагося по окладной книге под № 161. Составлен в 1884 году.).

*1:16800, в 1 д. 200 с. 1 арк. (41x32). Укладач невідомий. Копія старшого топографа В.Арбузова. Рукопис. Умовні позначки. Експлікація.*

**143. План ділянки № 16 Буракинської казенно-оброчної статті, відмежованої селянам села Князь-Григорівка. 1884.**

(Выкопировка с плана ТАВРИЧЕСКОЙ губернии ДНЕПРОВСКАГО уезда казенной оброчной статьи Буракинской, части участка № 16, площадью удобной пахатной земли 248 десят. 900 сажень, выгонной (с усадьбами) – 23 десят. 1150 сажень и неудобной – под дорогою 350 сажень, а всего в участке двести семьдесят три десятины, наделенным крестьянам села Князь Григорьевки.

Скопирован с плана составленного в 1884 году, Ст. Топогр. Терабилло.).

*1:16800, в 1 д. 200 с. 1 арк. (49,5x32,5). Старший топограф Терабилло. Копія землеміра Сєкача. Рукопис.*

**144. План казенно-оброчных статей № 1, 2, відмежованих з частин казенно-оброчных статей Буракинської, Одій-Ташкишкент, Авер'янівської. 1910.**

(План Таврической губернии Днепровского уезда новых выпасных казенных оброчных статей №№ I и II, образованных из состава бывшей Буракинской Статьи частей участков №№ 13,11,12, Одий-Ташкишкентской-частей участков №№ 6 и 7 и части Аверьяновской статьи, составленный в 1910 году по истинному меридиану от которого магнитная стрелка отклонилась к востоку на 0°10', партией Производителя работ Виссора. Всего в даче состоит удобной и неудобной земли девятьсот тридцать семь десятин две тысячи триста двадцать пять кв. саж. вместе с солевозною дорогою.).

*1:8400, в 1 д. 100 с. 1 арк. (100x65). Землемір Віссор. Рукопис. Експлікація. Текст.*

**145. План ділянок землі селища “Г” створених на ділянці № 9 (колишньої Буракинської казенно-оброчної статті). 1910.**

(План ТАВРИЧЕСКОЙ губернии ДНЕПРОВСКАГО уезда отрубных участков поселка лит. Г., образованных на бывшей каз. обр. статьи Буракинской № XI, Составленный по истинному меридиану в 1910 году, от которого стрелка отклонилась к востоку на 0°10', партией Производителя работ Виссора. Всего в окружной меже удобной и неудобной земли ШЕСТЬСОТ ТРИДЦАТЬ ВОСЕМЬ десят. ДВЕ ТЫСЯЧИ ТРИСТА ДЕВЯНОСТО кв. саж. а количество земли по отдельным отрубам и угодьям значится в экспликации этого плана.).

*1:8400, в 1 д. 100 с. 1 арк. (90x66). Землемір Віссор. Рукопис. Експлікація. Текст. Значні пошкодження.*

**146. План ділянок землі селища “Д”, відмежованих з кол. казенно-оброчної статті № 12 (Буракинської). 1910.**

(План ТАВРИСЕСКОЙ губернии ДНЕПРОВСКАГО уезда отрубных участков поселка лит. Д., образованных на бывшей каз. обр. статье Буракинской № XII, составленный по истинному меридиану в 1910 году, от которого стрелка отклонилась к востоку на 0°10', партией Производителя работ Виссора. Всего в окружной меже удобной и не удобной земли СЕМЬСОТ ПЯТЬДЕСЯТ десятин ОДНА ТЫСЯЧА ТРИСТА СЕМЬДЕСЯТ СЕМЬ кв. саж., а количество земли по отдельным отрубам и угольям значится в экспликации этого плана.)

*1:8400, в 1 д. 100 с. 1 арк. (67,5x100). Землемер А.Виссор. Рукопис. Склеено з 2 частин. Експлікація. Текст.*

**147. План ділянки землі, відмежованої з дачі Буркути А.М.Ходушкіна та Ю.І.Іванченка. 1898.**

(План ТАВРИЧЕСКОЙ губернии ДНЕПРОВСКАГО уезда, участка земли, купленного из общей дачи Буркут Херсонским купцом Антоном Николаевичем Ходушиным и Алешковскими купцами: Петром и Юрием Игнатьевичем Иванченко у дворянина Рене /он же Ренат/ Романа Владимировича Вассал. Пахотной 300 дес., степи, годной к пашне и сенокосу 30 дес., под лугом 10 дес., под серыми песками годной для выпаса скота 220 дес., итого удобной 560 дес., под серыми бугристыми песками 55 дес., под дорогами 2 дес. 1200 саж., под чистым песком 30 дес., под озерами 1 дес. 1200 саж., итого неудобной 89 дес. Всего удобной и неудобной 649 дес. ШЕСТЬСОТ СОРОК ДЕСЯТИН. Измерение производил и план составлял Днепровский Земский Землемер Самсоны-тодоров в 1898 году.)

*1:16800, в 1 д. 200 с. 1 арк. (43,5x73). Дніпровський земський землемер Ф.Самсоні-Тодоров. Рукопис. Текст.*

**148. План ділянки землі № 1, відмежованої з дачі Буркути А.М.Ходушкіна, П.І.та Ю.І.Іванченків. 1899.**

(План ТАВРИЧЕСКОЙ губернии ДНЕПРОВСКАГО уезда, участка земли, показанного на общем плане № 1 отрезанного из общей дачи Буркут, владения Херсонского купца Антона Николаевича Ходушина и Алешковских купцов: Петра и Юрия Игнатьевича Иванченко. Поизмерению и вычислению земли оказалось пахотной 150 дес. 1800 саж., степи, годной к пашнеи сенокосу 30 дес., под лугом 10 дес., подсерыми песками годной для выпаса скота 220 дес., итого удобной 410 дес. 1800 саж., под серыми бугристыми песками 55 дес., под дорогами 1 дес. 1800 саж., подчистым песком 30 дес., под озерами 1 дес. 1200 саж., итого неудобной 88 дес. 600 саж. Всего удобной и неудобной 499 дес. ЧЕТЫРЕСТА ДЕВЯНОСТОДЕВЯТЬ ДЕСЯТИН Измерение производил и план составлял Днепровский Земский Землемер Самсоны -Тодоров 1899 году.)

*1:16800, в 1 д. 200 с. 1 арк. (41x72,5). Землемер Ф.Самсоні-Тодоров. Рукопис.*

**149. План землі при дачі села Василівка Є.Б.Любенкової. 1863.**

(ЧЕРТЕЖ Таврической Губернии Днепровского уезда земли состоящей при даче Сельца Васильевки в владении Генерал Майорши Елисаветы Балтазаровны Любенковой, внутри клторой дачи находятся казенные Соляные озера в ведомстве Крымского Соляного Правления отданные пораспоряжению Пправительства в откупное содержание действительному Статскому Советнику Новосильскому из которых производится им Новосильским выволочка соли. Утверждение мест общей дачи учинено в 1834 году Старшим Землемером Коллежским Секретарем Одинцовым. Апоуказу Таврического Губернского Пправления Соляные озера пограницам в натуре снимал в 1863 году Августа 8 дня Днепровский уездный землемер Мияков. В округе составленного чертежа поизчислению оказалось, под снятыми озерами и особо изчисленными по генеральному плану, отом пояснено в экспликации.)

*1:8400, в 1 д. 100 с. 1 арк. (63,5x85,5). Дніпровський повітовий землемер І. Лисяков. Рукопис. Текст. На плані позначені казенні соляні озера.*

**150. План ділянки землі хутора Василівський В.З.Зуєва. 1887.**

(ХОЗЯЙСТВЕННЫЙ ПЛАН ТАВРИЧЕСКОЙ ГУБЕРНИИ ДНЕПРОВСКАГО УЕЗДА, участка земли ХУТОРА ВАСИЛЬЕВСКАГО состоящего во владении Алешковскаго первой гильдии купца ВАСИЛИЯ ЗАХАРОВИЧА ЗУЕВА в количестве 1000 десятин удобной и неудобной земли).

*1:16800, в 1 д. 200 с. 1 арк. (56x56). Землемір О.Михайлов. Рукопис. Художньо оформлений.*

**151. План дачі села Васильківка Є.Б.Любенкової. 1834.**

(Геометрической Специальный План Таврической Губернии Днепровского уезда дачи сельца Васильковки с принадлежащими к нему всеми землями которые состоят во владении инженерподполковницы Елисаветы Балтазаровны Любенковой. Межевания учинённого в прошлом 1801-ом году за землемера помощником Секретарём Одинцовым а внутри того владения обмежеванного одною окружною от всех смежных дач и владельцев межею по нынешней мере и по изчислению земли состоит сennaго покосу и степи способной к хлебопашеству тысяча девять сот девяносто четыре десятины триста девяносто две сажени кустарника одиннадцать десятин двести восемь сажень. Под поселением, огородами, огуменниками и конопляниками две десятины тысяча восемь сот сажень, под большою столбовою дорогою сто десятин две тысячи сто сажень под просёлочными дорогами десять десятин тысяча семь сот восемьдесят сажень. Под чистыми болотами двести семьдесят девять десятин тысяча семьсот восемь сажень, под песчаными местами восемьсот двадцать десятин две тысячи триста девяносто шесть сажень, под соляными озёрами засухами лощинами и крутостью оным которые состоят в ведомстве Крымскаго Солянаго Правления двести сорок девять десятин восемьдесят восемь сажень и Всего во всей окружной межи удобной и неудобной земли три тысячи четыреста шестдесят девять десятин двести сорок две квадратные сажени за исключением неудобных мест осталось оной удобной земли две тысячи восемь десятин за исключением одной большой дороги осталось всяких угодий земли три тысячи триста шестдесят восемь десятин пятсот сорок две квадратных сажени в оном сельце по последним поданным в нынешней ревизии сказкам состоит за показанною владелицею господской дом один крестьянских дворов пятнадцать в них мужеска тридцать семь женска пола двадцать восемь душ, а ныне налицо мужеска шестдесят семь женска пола шестдесят шесть душ).

*1:8400, в 1 д. 100 с. 1 арк. (146x193). Старший землемір Одинцов. Копія. Рукопис. Склеєно з 6 частин. Умовні позначки. Текст. Пошкодження.*

**152. План землі 1-ї частини села Васильківка М.П.Мохортова. 1877.**

(План Таврической губернии Днепровскаго уезда дачи под названием первой части сельца Васильковки владения Алешковскаго 2-й гильдии купца Моисея Павловича Мохортова. Генерально межевана в 1801 году землемером помощником Максимовым, межа утверждена в 1834 году землемером Одинцовым и специально межевана и план составлен с отклонением от хода Генерального межевания в правую сторону на 7 градусов в 1877 году Октября 8 дня Днепровским Уездным землемером Вериго. Ситуация нанесена с плана Генерального межевания. В даче состоит земли: сennaго покосу и степи способной к хлебопашеству 831 десятина 143 сажени; кустарнику 11 десятин, 208 сажень; под большою почтовою дорогою 49 десятин 2100 сажень под просёлочными дорогами 10 десятин 1780 сажень; под чистыми болотами 125 десятин; под песчаными местами 510 десятин 1169 сажень; под соляными озёрами, засухами, лощинами и крутостью оных которые состоят в Акцизном ведомстве 116 десятин. А всего удобной и неудобной земли тысяча шестьсот пятьдесят четыре десятины шестьсот сажень и за исключением неудобных мест удобной восемьсот сорок две десятины триста пятьдесят одна сажень за исключением же большой почтовой дороги осталось удобной и неудобной земли 1604 десятины 900 сажень).

*1:8400, в 1 д. 100 с. 1 арк. (79,5x122). Дніпровський повітовий землемір Р.Вериго. Копія. Рукопис. Текст.*

**153. План землі сіл Велика та Мала Знамянка, Водяне Дніпровського повіту та містечка Нікополь Катеринославського повіту. [1810-ті рр.].**

([...] состоящем до сего в споре плавенным дачам Екатеринославскаго Уезда, [...] в коем по пятой ревизии состоит мужеска пола "1026", а ныне

[...] малороссийских поселян в коем по пятой ревизии состоит, [...] большой и малой Знамянок Днепровскаго же Уезда великороссийских [...] в селе Большой Знамянке, "988", а ныне налицо "927", в

Малой [...], По Указу Правительствующаго Сената в "1808" генваре, феврале [...] коллежским регистратором Уманцом Дмитровским и днепровскаго [...] Таврической казённой экспедиции коллежским [...] ассесором Коваленком).

*1:42000, в 1 д. 500 с. 1 арк. (157x93). Катеринославський повітовий землемір Уманець-Дмитровський. Копія автора. Рукопис. Експлікація. Текст. Значні пошкодження.*

**154. План землі поселян сіл Велика та Мала Знам'янка. 1811.**

(Геометрической Уменьшительной план Таврической Губернии Днепровскаго Уезда Степной пахатной и сенокосной земли владения великороссийских поселян Сел большой и малой Знаменок; Снятие и раздел Учinen по указу Таврической Казенной Экспедиции сего 1811<sup>го</sup> года Июля 4<sup>го</sup> дня Уездным Землемером титулярным Советником Чугутолым Асколько в каком владении Значит особо подномерами).

*1:42000, в 1 д. 500 с. 1 арк. (82,5x58,5). Повітовий землемір Чугутов. Рукопис. Склеєно з 2 частин. Експлікація.*

**155. План землі поселян сіл Велика та Мала Знам'янка. 1811.**

(План Таврической Губернии Днепровскаго уезда Степи, пахатной и сенокосной земли владения Великороссийских поселян сел большой и малой Знаменки Снимал и разделял уездной Землемер Чугутов 1811. года Июля - 4 дня).

*1:42000, в 1 д. 500 с. 1 арк. (86,5x48). Повітовий землемір Чугутов. Рукопис. Склеєно з 3 частин. Експлікація.*

**156. План плавень біля сіл Велика та Мала Знам'янка та ін. 1825.**

(ГЕНЕРАЛЬНЫЙ План, части земель Екатеринославской и Таврической Губерний, имеющих положение МЕЖДУ рекою Днепром - составляющим между теми Губерниями границу и речкою конскою именуемъ<sup>x</sup> Плавнями, и части оных подрукую сторону реки Днепра, с означением разделения оных плавень Обеих Губерний казеннаго ведомства селениям, как Погегальному межеванию и по особому разделению производимому в 1811<sup>м</sup> Году определенными от тех Губерний казенных правительств чиновниками, и Землемерами назначено; что показано красками и подномерами, обведено голубою краскою плавни между рекою Днепром и речкою конскою, желтою формальныя межи, алою, наделение плавень По числу душ Екатеринославской Губернии к казенным селениям состоящим на правок стороне рек Днепра, № 1<sup>й</sup> местечку никополю всего вообще 50,43<sup>де</sup>. 1200<sup>са</sup>, № 2<sup>й</sup>. Селу новопавловки поселенных солдат 1823<sup>де</sup>. 1200<sup>са</sup> № 3<sup>й</sup> селу красногригорьевки - и деревни городищ 966<sup>де</sup> 1600<sup>саж</sup>. Таврической Губернии Казенным селениям № 4<sup>й</sup>, селу малой Знамянки, № 5<sup>й</sup> селу большой Знамянки; № 6<sup>й</sup> селу водяному; Занеполучением оттамошняго Правительства очисле тех плавенных Участков десятиин Земли надлежащих селений насем план непоказано; сочинен спланов Екатеринославской межевой контроры - и губернской чертежной; в ЕКАТЕРИНОСЛАВЕ: Марта. дня 1825 Года.)

*1:42000, в 1 д. 500 с. 1 арк. (47x87). Губерньський землемір В. Медовников. Рукопис.*

**157. План плавень між Дніпром та Конкою біля сіл Велика та Мала Знам'янка. 1827.**

(ПЛАН ТАВРИЧЕСКОЙ ГУБЕРНИИ Днепровскаго Уезда Лежащим между рек Днепра и Конки Плавенным Местам а Каким Имянно, исколько в Оных Числом десятиин Земли О том Значится Насем Плане в Экспликаци.)

*1:42000, в 1 д. 500 с. 1 арк. (48x60,5). Укладач невідомий. Копія (прізвище нерозбірливе). Рукопис. Текст. Дата на звороті.*

**158. План плавень між селами Велика та Мала Знам'янка, Водяне, Дніпровка Дніпровського повіту та містечка Нікополь, села Новопавлівка Катеринославського повіту. 1828.**

(Геометрический Уменьшительный План Плавенным местам находящимся по правую и левую стороны реки днепра и речки конской состоящим в споре между жителями Таврической Губернии Днепровскаго Уезда казенных селений: Большой и Малой Знаменок, водяного и днепровки, и Екатеринославской Губернии, Города Никополя и Села Новопавловки; Снятие учинено 1828го года Февраля дня Екатеринославским Уездным землемером Савицким обще с Днепровским Уездным Землемером заборским; По нынешнему измерению и по исчислению сколько в котором участке состоит десятиин Значится в отделенных на сем плане особыми Номерами и именно: 1 Год № 1<sup>м</sup> 1,647 десятиин 78<sup>м</sup> сажени. в Островах на Реке днепре состоящих в № 2<sup>м</sup>. 3<sup>м</sup>. 4<sup>м</sup>. 481<sup>на</sup> десят. 1,224.сажени. Всего по правую сторону Р:

днепра 2,128<sup>м</sup> десят. 1,302<sup>в</sup> сажени, в том числе песку 91. десят. 2,390. сажен. Полевую сторону днепра под № 6<sup>м</sup>. 6,765<sup>тб</sup> десятины, 1,348<sup>м</sup> сажен. Под № 7<sup>м</sup> 3,329<sup>тб</sup>. Десятин, 1,060.сажен под № 8<sup>м</sup> Села Новопавловки 2,680<sup>тб</sup>. Десятин 1738<sup>м</sup> саж: Из сего числа по распоряжению бывшего военного Губернатора Дюка Де ришелье отделено селу днепровке под знаком 3. 929<sup>тб</sup>. десятины, 1,476<sup>тб</sup> сажень. Итого на левом берегу днепра 12,775<sup>тб</sup>. десят. 1,746<sup>тб</sup> саж: в том числе под чумацкою дорогою 708<sup>м</sup>. десят: 800<sup>т</sup> саж: Авсего по правую и левую стороны: 14,904<sup>в</sup> десятины, 648<sup>м</sup>. квадратных сажен.).

*1:42000, в 1 д. 500 с. 1 арк. (51,5x100). Катеринославський повітовий землемір Савицький, Дніпровський повітовий землемір Заборський. Копія Заборського. Рукопис. Текст.*

**159. План плавень сіл Велика та Мала Знам'янка, Водяне. 1828.**

(Б. н.).

*1:16800, в 1 д. 200 с. 1 арк. (133x220). Дніпровський повітовий землемір Заборський. Копія. Рукопис. Склеєно з 9 частин. Текст. Без заголовка.*

**160. План плавень при селах Велика та Мала Знам'янка, Водяне, Днірова. 1828.**

(Геометрический Уменьшительный План плавенным местам между рекою днепром и речкою конскою, лежащим по правую и левую стороны реки днапра, состоящим в споре между жителями селений Екатеринославской, Города Никополя и села Новопавловки, и Таврической Губерний, большой и Малой знаменок Водянаго и днепровки; Снятие учинено 1828<sup>го</sup> года февраля дня Екатеринославским уездным Землемером Савицким, Поньнешнему измерению и изчислению сколько в котором участке состоит десятины значится. под сим: и именно: по правую сторону реки днепра под № 1<sup>м</sup> 1623<sup>м</sup> сажен, во стровах нареке днепре под № 2<sup>м</sup>, 504<sup>м</sup> дес: 1374<sup>м</sup> саж: итого 2028<sup>м</sup> деся: 1302<sup>в</sup> саж: в том числе песчаных мест между островами 91<sup>а</sup> дес: 2390<sup>о</sup> сажен, на левом берегу под № 3<sup>м</sup>; 6765<sup>тб</sup> дес: 1348<sup>м</sup> саж: под № 4<sup>м</sup>; 3329<sup>тб</sup> дес: 1060<sup>т</sup> саж: в том числе под чумацкою дорогою 708<sup>м</sup> дес: 800<sup>т</sup>, саж: под № 5<sup>тб</sup> Селения Новопавловки 2680<sup>тб</sup> дес: 1738<sup>м</sup> саж: из сего числа отделено на временное пользование днепровскаго уезда селу днепровке что под знаком 3,929<sup>тб</sup> дес: 1476<sup>тб</sup> саж: итого на левом берегу 12775<sup>тб</sup> дес: 1746<sup>тб</sup> саж: Авсего по правую и левую стороны реки днепра 14904<sup>в</sup> дес: 648<sup>м</sup> саж: сколько же которому селению участвовавшему в дележе сих плавенных мест следует в удел на писано на сем плане в Экспликаци, по нарезкам розовою краскою от тушеваным.).

*1:42000, в 1 д. 500 с. 1 арк. (73,5x112). Катеринославський повітовий землемір Савицький. Рукопис. Склеєно з 2 частин. Текст.*

**161. План дачі казенних сіл Велика та Мала Маячка. 1816.**

(Геометрический Уменьшительный План Таврической Губернии днепровскаго Уезда Казенных Селений Большой и Малой Маячек, а сколько воном земли, с показанием оказавшихся в натуре противу Карты 1816<sup>го</sup> года разностей, значится в приложенной у сего Экспликаци.).

*1:42000, в 1 д. 500 с. 1 арк. (96x63). Губернський землемір А.Лукін. Рукопис. Експлікація. Пошкодження.*

**162. План дачі казенних сіл Велика та Мала Маячка. 1816.**

(Геометрический Уменьшительный План Таврической Губернии Днепровскаго Уезда дачи Казенных Селений Большой и Малой Маячек скопированный с Плана составленнаго Губернским Землемером Лукиным с показанием противу Карты 1816 года им найденных в натуре разностей кои значатся у приложенной у сего Экспликаци и вновь предполагаемаго разграничения земли сих Селений по 15<sup>ти</sup> десятинной пропорции на душу.).

*1:42000, в 1 д. 500 с. 1 арк. (117x85). Губернський землемір А.Лукін. Копія повітового землеміра Шнурова. Рукопис. Експлікація. Текст на звороті.*

**163. План землі селян сіл Велика та Мала Маячка. 1838.**

(Геометрический Уменьшительный ПЛАН Таврической Губернии Днепровскаго уезда СелаБольшой и деревни Малой Маячек владения казеннаго ведомства крестьян; сколькожевооной даче поизчислению состоит удобной и неудобной земли, отом значится в приложенной насем плане експликаци.).

*1:84000, в 1 д. 1000 с. 1 арк. (62x43,5). Дніпровський повітовий землемір І.Лисяков. Рукопис. Експлікація.*



**164. План дачі біля сіл Велика та Мала Маячка Н.Фурсиної. 1844.**

(ГЕОМЕТРИЧЕСКИЙ СПЕЦИАЛЬНЫЙ ПЛАН Таврической Губернии Днепровскаго Уезда Дачи на которой состоят два Хутора, владения наследницы умершей Титулярной Советницы Денищенковой девицы Надежды Фурсинковой. Межевания 1836 года Днепровскаго Уезднаго Землемера Лысякова, а поверка оной дачи учинена, согласно Указа Таврическаго Губернскаго Правления, 1844 года августа 31 дня Исправляющим Должность Бердянскаго Уезднаго Землемера Антоновичем. А ВНУТРИ того владения по нынешней мере и по исчислению состоит земли: пашенной сто тридцать четыре десятины девятьсот пятьдесят шесть сажень, степи способной к пашне тысяча пятьдесят пять десятых тысяча триста двадцать четыре сажени, под строением Хуторов семьсот сажень, под проселочными дорогами шесть десятин, девять сотсажен. А ВСЕГО воесей окружной меже удобной и неудобной земли тысяча сто девяносто шесть десятин, тысяча четыреста восемьдесят сажень; а заисключением проселочных дорог, осталось одной удобной земли тысяча сто девяносто десятин, пять сот восемьдесят саж.).

*1:8400, в 1 д. 100 с. 1 арк. (90x65,5). В. о. Бердяньського повітового землеміра П.Антонович. Рукопис. Текст.*

**165. План ділянки землі хутора Велика Фаїнівка, відмежованої з дачі на півострові Чонгари М.М.Мошколова. 1903.**

(ПЛАН ТАВРИЧЕСКОЙ Губернии ДНЕПРОВСКАГО уезда, участка под названием «ХУТОР БОЛЬШАЯ ФАИНОВКА» владения дворянина Николая Николаевича Мошколова, вымежеваннаго, согласно полюбовной сказке, из дачи, состоящей на полуострове Чонгарах. Генерально межевана в 1867 году землемером Ивановым, а специальное межевание производил, согласно полюбовной сказке и план сей составлял с нанесением ситуации частью с натурь, а частью с плана генеральнаго межевания с принятием отклонения магнитной стрелки от хода генеральнаго межевания к востоку на  $4^{\circ} \frac{3}{4}$  в 1903 году, сентября 17 дня и.об. уезднаго землемера инженер Мунтян. В участке состоит земли: пашни 449 дес. 1570 саж, под поселением 12 дес., под проселочною дорогою 1860 саж. и под полосой земли, отчужденной под Курско-Харьково-Севастопольскую железную дорогу 20 дес. 900 саж. АВСЕГО во всей окружной меже удобной и неудобной земли ЧЕТЫРЕСТА ВОСЕМЬДЕСЯТ ДВЕ ДЕСЯТИНЫ ТЫСЯЧА ДЕВЯТЬСОТ ТРИДЦАТЬ САЖЕН, а за исключением неудобной осталось одной удобной земли 461 дес. 1570 саж, а за исключением железной дороги осталось во владении Николая Машколова всего удобной и неудобной земли 462 десятины 1030 сажен. Во время утверждения меж в поседении состоял хутор Большая Фаиновка.).

*1:8400, в 1 д. 100 с. 1 арк. (99x64,5). В. о. повітового землеміра інженер В.Мунтян. Рукопис. Текст.*

**166. План урочища Великий Луг при Келегейських хуторах. Б/д**

(Выноска к плану выдела земли селению Келигейские хутора Таврической губ. Днепровскаго уезда на урочище под названием «Большой луг».).

*1:4200, в 1 д. 50 с. 1 арк. (144x101). Укладач невідомий. Рукопис. Пошкодження.*

**167. План земель сіл Великий та Малий Чокрак, Тюгурек, Каїш-Капкан та інш. 1819.**

(ПЛАН Таврической Губернии Днепровскаго Уезда Земель Состоящих во владении деревень Большаго и Малаго Чокракоп, Тюгурека, Каиш-Капкана, Джаипы, Чурюка, Аразлан Газы:/они же Джербаш и Узунтук:/ и Мемет аги Жителей Казеннаго ведомства татар; Которым Снятие Учинены по Указу Таврическаго Губернскаго Правительства Казенной Экспедиции 1819<sup>го</sup> Года, вразных месяцах и числах Уездным Землемером Краснолуцким,; - какое в оных Качество и Количество деситин Значится насем плане В Экспликаци)

*1:16800, в 1 д. 4 версти. 1 арк. (54x42,5). Повітовий землемір О.Краснолуцький. Рукопис. Експлікація, в експлікації відомості про виділення землі селу Чаплинка.*

**168. План земель сіл Великий та Малий Чокрак, Тюгурек, Каїш-Капкан та ін. 1819.**

(ПЛАН Таврической Губернии Днепровскаго Уезда Землям Состоящим во владении Деревень; Большаго и Малаго Чокракоп, Тюгурека, Каиш-Капкана, Джаипы, Мемет Аги и Чурюк Араслан Газы:/он же Джеребаш и Узунтук:/ : Казеннаго Ведомства Татар; Коим снятие Учино по Указу Таврическаго Губернскаго Правительства Казенной Экспедиции 1819<sup>го</sup> Года вразных месяцах и Числах Уездным

Землемером Краснолуцким,; - Какиєж в оных - Количество десятин, о том Значится сего Плана в Экспликациии)

*1:168000, в 1 д. 4 версти. 1 арк. (51x40). Укладач (прізвище нерозбірливе). Рукопис. Склеєно з 2 частин. Експлікація.*

**169. План ділянок землі казенної лісової дачі при селі Великі Копані. 1909.**

(ПЛАН ТАВРИЧЕСКОЙ губ. ДНЕПРОВСКАГО уезда Казенной Лесной Дачи при с. Больших-Копанях участков под литерами А,Б,В,Г. Ситуация с натурь снята, план составлен и разбивка на участки произведена Землемерами Пшеничным и Павловым, Землемерным Помощником Лофицким. План составлен в 1909 г. по меридиану генерального межевания от котораго магнитная стрелка отклоняется к востоку 5°25'. Всего земли в участке под лит. А,Б,В,Г (73 дес. 1616 кв.сж.). семдесят три десятины тысяча шестьсот шестнадцать кв. сажень.).

*1:4200, в 1 д. 50 с. 1 арк. (66x91). Землеміри Пшеничний, Павлов, Лофіцький. Рукопис. Експлікація. Текст.*

**170. План казенної лісної дачі при селі Великі Копані. 1909.**

( [...] ТАВРИЧЕСКОЙ губ. ДНЕПРОВСКАГО уезда Казенной Лесной Дачи при с. Больших-Копанях участков под литерами А,Б,В,Г. ситуация снатурь снята план [...]на участки произведена Землемерами Пшеничным и Павловым, Землемерным Помощником Лофицким. План составлен в 1909 г. по меридиану генерального межевания от котораго магнитная стрелка [...]клоняется к востоку 5°25'. Всего земли в участке под лит. А,Б,В,Г (73 дес. 1616 кв.сж.). семдесят три десятины тысяча шестьсот шестнадцать кв. сажень.).

*1:4200, в 1 д. 50 с. 1 арк. (69x96). Землеміри Пшеничний, Павлов, Лофіцький. Копія. Рукопис. Експлікація. Текст. Значні пошкодження, відсуття частина плану.*

**171. План ділянок землі селян села Великі Копані. 1912.**

(План на участки отведенные к одним местам из земли крестьян с.Большие Копани Б-Копанской вол, Днепровского уезда, Таврической губ. в необмежеванном пространстве Отвод участков произведен в 1911 г. по распоряжению Таврической Губернской Землеустроительной Комиссии от 11 марта 1911 г. за № 44 и согласно постановления той же Землеустроительной Комиссии от 19 марта 1912 г. в порядке закона 29 мая 1911 года Землемером Землеустроительных Комиссий Таврической губ. Здан-Здановичем с партией. План составлен по истинному меридиану. Принадлежность участков и количество земли в них означены в Экспликациии плана. Всего в выделенном участке земли удобной и неудобной: две тысячи двести семьдесят четыре тысяча двести шестнадцать кв.с. Укрепление границ в натуре знаками государственного межевания, согласно постановления Таврической Губернской Землеустроительной Комиссии от 19 марта 1912 г. за № 72 производил Землемер Землеустроительных Комиссий Таврической губ. Здан-Зданович.).

*1:4200, в 1 д. 50 сажнів1:8400 в 1 д. 100 с. 1 арк. (146x242). Землемір Р.Здан-Зданович. Рукопис. Текст. Пошкодження.*

**172. План ділянки землі, відмежованої селянам села Верхній Рогачик та села Велика Знам'янка. [1816].**

(ГЕОМЕТРИЧЕСКИЙ УМЕНШИТЕЛЬНЫЙ ПЛАН ТАВРИЧЕСКОЙ ГУБЕРНИИ ДНЕПРОВСКАГО УЕЗДА Участка земли состоящего по ВЫСОЧАЙШЕ утвержденной Карте и ведомости 1816<sup>го</sup> года под № 82<sup>м</sup>, - Который по Указу Правительствующаго Сената разделен: Селению верхнему Рогачику навьгон 830<sup>тв</sup> десятин, что на Плане под № 1<sup>м</sup>, - на число душ: Никопольским Поселянам 26. душам причисляющимся в Селение Большую Знаменку и большезнаменским Поселянам 4390. десятин, что на Плане под № 2<sup>м</sup>. - АВСЕГО в оном участке удобной земли 5220 десятин неудобной 12<sup>тв</sup> десятин Итого 5232 десятины.).

*1:42000, в 1 д. 500 с. 1 арк. (46x57). Губернський землемір А.Лукін. Рукопис.*

**173. План межі між дачами сіл Верхній Рогачик, Велика та Мала Знам'янка і землею О.Г.Уманця. 1833.**

(ПЛАН Разностям о Казавшимся в натуре приповерке и снятии Границ Таврической Губернии Днепровского уезда между дач Сел Верхняго рогачика, Большой и Малой Знаменок и ВСЕМИЛОСТЕВЕЙШЕ

Пожалованной земли помещику Данникову ныне состоящей в владении Коллежского Советника Уманца, Составленный 1833<sup>го</sup> 10<sup>го</sup> дня Старшим Землемером Коллежским Секретарем Одинцовым.-)  
*1:42000, в 1 д. 500 с. 1 арк. (70,5x54). Старший землемер Одинцов. Рукопис. Текст.*

**174. План дачі, відмежованої із землі Г.Т.Данникова (біля сіл Верхній Рогачик, Велика Білозерка). 1840.**

(Геометрический Специальный план Таврической Губернии Днепровского уезда дачи, отрезанной от Всемилостивейше пожалованной земли Титулярному Советнику Григорию Трофимову сыну Данникову за излишеством с принадлежащими к ней всеми землями в ведомство Таврической Палаты Государственных Имуществ. Межевание учинено в прошлом 1807 году Декабря 14 дня Землемером Коллежским Регистратором Кусаковым, а по Указу Межевой Канцелярии, последовавшему по таковому же Правительствующего Сената межа утверждена и план сей сочинен в 1840 году Сентября 12 дня Землемером Губернским Секретарем Дмитрием Кузнецовым. А внутри того владения, обмежеванного одною окружною от всех смежных дач и владений межею, по нынешней мере и по изчислению земли состоит: пашенной три десятины две тысячи триста семьдесят девять сажень, степи, способной к хлебопашеству шестьсот пятнадцать десятин тысяча сто двенадцать сажень, сенного покосу двести девяносто четыре десятины тысяча шестьсот тридцать семь сажень, под солонцами, полагая из оных третью часть в удобную сорок три десятины сто сажень, под проселочною дорогою тысяча шестьсот шестьдесят две сажени, под солонцами, полагая из оных две трети в неудобную восемьдесят шесть десятин двести сажень, под течениями отвершков две тысячи триста сажень, Авсега во всей окружной меже удобной и неудобной земли тысяча сорок четыре десятины две тысячи сто девяносто квадратных сажень, а за исключением неудобных мест осталось одной удобной земли девятьсот пятьдесят семь десятин четыреста двадцать восемь квадратных сажень. На сем числе во время межевания, земли внутри окружной межи поселения никакого не было, а лежала та земля впусте.).

*1:8400, в 1 д. 100 с. 1 арк. (65,5x152,5). Землемер Д. Кузнецов. Копія помічника Мальцева. Рукопис. Склеєно з 2 частин. Умовні позначки. Текст.*

**175. План землі (біля села Верхній Рогачик) О.І.Уманця. 1840.**

(Геометрический специальный план таврической губернии Днепровского уезда Всемилостивейше пожалованной земли Титулярному Советнику Григорию Трофимову сыну Данникову, с принадлежащими ей всеми землями, которые, во владении состоят Коллежского советника и кавалера Алексея Игнатьева сына Уманца. Межевания учиненного в прошлом 1807 году Декабря 14 дня Землемером Коллежским Регистратором Кусаковым, а по Указу Межевой Канцелярии, последовавшему по таковому же Правительствующего Сената утверждена межа и план сей сочинен в 1840 году Октября 14 дня Землемером Губернским Секретарем Дмитрием Кузнецовым. А внутри того владения, обмежеванного одною окружною от всех смежных дач и владений межею по нынешней мере и по изчислению земли состоит Пашенной триста две десятины тысяча четыреста двадцать шесть сажень, Сенного Покосу шесть сот девяносто пять десятин триста шестьдесят три сажени, Степи способной к хлебопашеству четыре тысячи девять сот семьдесят шесть десятин тысяча пять сот сорок сажень, Под Строением Хутора две тысячи сажень, Под Солонцами полагая из них третью часть в удобную триста девяносто восемь десятин тысяча четыреста сорок три сажени, Под Проселочными Дорогами двадцать одна десятина тысяча девять сот шестьдесят восемь сажень, Под Солонцами, полагая из оных две трети в неудобную семь сот девяносто семь десятин четыреста восемьдесят шесть сажень, Под Каменными Местами четыре десятины двести сажень, Под Речками, Истоками Оврагов и Отвершков четыре десятины тысяча триста сажень А Всего во всей меже удобной и неудобной земли семь тысяч двести одна десятина, тысяча сто двадцать шесть сажень, а за исключением неудобных мест осталось одной удобной земли шесть тысяч триста семьдесят три десятины девятьсот семьдесят две сажени. На сем числе во время межевания земли внутри окружной межи в поселении состоит хутор.).

*1:8400, в 1 д. 100 с. 1 арк. (99x198). Землемер Д. Кузнецов. Копія помічника Мараєва. Рукопис. Склеєно з 3 частин. Умовні позначки. Текст. Незначні пошкодження.*

**176. План землі села Вечірне (Петрівське) П.І.Фурсинка. 1842.**

(Геометрический Специальный план Таврической Губернии Днепровского уезда деревни Вечерней Петровская тож которая состоит в владении Коллежского Ассессора Петра Иванова сына Фурсинко

Межевание учинено и межа утверждена по поверке внатуре меж Старшим Землемером Надворным Советником Ивановым в прошлом 1841 году сего 1842 года Ноября 18 дня Старшим Землемером Каллежским Ассессором Петром Федоровым того владения обмежеванного однооокружною от всех смежных дачь и владельцев межею понынешней мере и поисчислению Земли состоит Пашенной двести восемь десятин две тысячи двести тридцать пять сажен. Степи Способной К Хлебопашеству тысяча семь сот шестьдесят одна десятина две тысячи триста девяноста шесть сажен Под Поселением Огородами Гуменниками И Конопляниками тридцать десятин две тысячи двадцать семь сажен под проселочными дорогами пятнадцать десятин тысяча семьсот десять сажен Авсега во всей окружной меже удобной и неудобной Земли две тысячи десятин тысяча шестьдесят восемь сажен исключением неудобных мест осталось одной удобной земли тысяча девятсот восемьдесят четыре тысяча восемьсот пятьдесят восемь квадратных сажен. На сем числе вовемя межевания земли внутри окружной межи состояла деревня Вечерняя Петровская тож, в коей заозначенным владельцем Коллежским Ассессором Петром Ивановым сыном Фурсинко по последне поданным к нынешней 8-й ревизии сказкам состоит крестьянских дворов десять вних мужеска пола душ: пятнадцать ныне налицо двадцать пять женска пола пятнадцать иныне налицо двадцать пять душ.).

*1:8400, в 1 д. 100 с. 1 арк. (105,5x108). Старший землемір П. Федоров. Копія старшого землемірного кресляра (прізвище нерозбірливе). Рукопис. Склеєно з 2 частин. Текст.*

**177. План казенной земли села Вильне пасовисько, часть 1-а. 1814.**

(Геометрический Уменьшительной План Таврической Губернии Днепровскаго Уезда Части 1-й, Казенной пустопорожней Земли под названием Вольного Пастбища снята Екатеринославской Межевой Контрой Землемером Макаровским в прошлом 1812<sup>м</sup> Году А ныне оной же Канторы Землемером Коллежским Секретарем Михайловым назначена Проектными Линиями насем Плате под отушевкой Желтой Краской под Красными Номерами в натуре нарески водин плуг и По Углам вырыты трех Угольных Ямы А очисле десятин оных дач при сем плане прилагается ведомость об Удобной и не Удобной Земли Сего 1814 Года Июня 1<sup>го</sup> дня.).

*1:42000, в 1 д. 1 верста. 1 арк. (67x333). Землемір П. Михайлов. Рукопис. Склеєно з 8 частин. Пошкодження.*

**178. План поділу надільної землі селян села Вознесенка. 1910.**

(План Таврической губернии Днепровскаго уезда разбивки Вознесенки; составленный по истинному меридиону в 1910 году, партией производителя работ Виссора, с принятием отклонения магнитной стрелки к востоку на 0°10'. Всего в окружной меже состоит земли удобной и неудобной девятьсот

двадцать четыре десятины одна тысяча сто шестьдесят восемь квадратных сажен; количество же земли по отдельным отрубам и угодьям значится в экспликации этого плана.).

*1:8400, в 1 д. 100 с. 1 арк. (100x67,5). Землемір Виссор, Пашков. Рукопис. Текст.*

**179. Експлікація до плану надільної землі селян села Вознесенка. [1910].**

(Приложение к плану надельной земли кр-н д. Вознесенки Днепровскаго уезда ТАВРИЧЕСКОЙ губернии)

*1 арк.*

**180. План ділянки землі при селі Володимирівка Т.А.Щербини. 1882.**

(ПЛАН ТАВРИЧЕСКОЙ губернии, ДНЕПРОВСКАГО уезда, участка при деревне Владимировке, владение мещанина Трофима Андреевича Щербинь. Съёмка участка произведена в 1882 году Уездным Землемером Мускоиди. В участке состоит земли: степи удобной кпашне и сенокосению сто десятин).

*1:8400, в 1 д. 100 с. 1 арк. (71x53). Повітовий землемір М. Мускоїді. Рукопис. Текст.*

**181. План землі селян села Володимирівка, відмежованої з дачі М.О. Белого. 1883.**

(Геометрический специальный план, Таврической губернии Днепровскаго уезда, участка поступившаго внадел временно-обязанным крестьянам Каховский волости Владимировскаго сельскаго общест[ва деревни] Владимировки, из дачи Помещика Коллежскаго Секретаря Михаила [Фе]доровича Белого, Поверка произведена попоручению Не прременнаго Члена, Землемером Самсони-Тодоровым, Ноября дня 1883 году, поизмерению и вычислению земли оказалось: под усадьбами 3 дес 899 саж; степи годной

кпашне 211 дес. 301 саж; итого удобной 214 дес 1200 саж; поддорогами, улицами поповинною балкою Дурицкой 2 дес 1070 саж. Всего удобной инеудобной 216 дес 2270 саж. Сверх сего внутри крестьянских усадеб есть изба, которая принадлежит владельцу М.А. Белому в количестве 280 саж; показанная на плане Литерою А).

*1:8400, в 1 д. 100 с. 1 арк. (64x46). Землемір Ф.Самсоні-Тодоров. Рукопис. Текст. Пошкодження.*

**182. План ділянки землі при селі Володимирівка С.Ю.Сердюкові. 1888.**

(ПЛАН ТАВРИЧЕСКОЙ губернии ДНЕПРОВСКАГО уезда, участка состоящего при деревне Владимировке, владения крестьянина Семена Ефимовича Сердюкова. В участке состоит земли: пашни 429 дес, степи 38 дес. 1200с., под фруктовым садом 2 дес., под огородом 1 дес. 1200 с., под усадьбою 3 дес., и под дорогою 1 дес. А всего чотыреста семдесят пять десятин. Означенный участок предполагается к продаже на две части как показано на плане, а именно: участок под лит. А. в количестве 325 десятин а участок под лит. Б. В количестве 150 десятин).

*1:8400, в 1 д. 100 с. 1 арк. (65x52). Єлисаветградський повітовий землемір М.Мускоїді. Рукопис. Текст.*

**183. План частини ділянки землі при селі Володимирівка П.Н.Милейка. Б/д.**

(План Таврической губернии, Днепровскаго уезда, части участка состоящего при деревне Владимировки, владения крестьянина Прокофия Никифоровича Милейко В участке состоит земли: степи удобной 176 дес. 1200 с; под каменистыми местами 15 дес; под полуречками 8 дес. 1200 с. Авсего двести десятин земли.).

*1:8400, в 1 д. 100 с. 1 арк. (51x45). Єлисаветградський повітовий землемір М.Мускоїді. Рукопис. Текст.*

**184. План ділянки землі № 4, відмежованої з ділянки Гизине А.Г. та Ф.Д.Коваленків (колишньої М.Е.Фальц-Фейна). 1905.**

(План Таврической губернии Днепровскаго уезда участка № 4., вымежеваннаго Архипу Григорьевичу и Федору Демидовичу Коваленко из участка Гизина владения Н.Э. Фальц-Фейна. По документам числится шестьдесят десятин , а в натуре на шест десятин больше, т.е. всего в натуре находится шестьдесят шесть дес./изних первому 56 дес, а второму 10 дес./ План составлен в 1905 году.).

*1:8400, в 1 д. 100 с. 1 арк. (37x15). Землемір І.Фінкельштейн. Рукопис.*

**185. План ділянки землі № 8, відмежованої з ділянки Гизине Д.М. та М.П.Хижняків (колишньої М.Е.Фальц-Фейна). 1905.**

(План Таврической губернии Днепровскаго уезда участка № 8 вымежеваннаго Дмитрию Максимовичу и Матроне Петровне Хижняк из участка Гизина владения Николая Эдуардовича Фальц-Фейна. Всего в плане пятьдесят десятин. План составлен в 1905 году.).

*1:16800, в 1 д. 200 с. 1 арк. (34,5x16). Землемір І.Фінкельштейн. Рукопис. Текст.*

**186. План ділянки землі Гизине М.Е.Фальц-Фейна. 1905.**

(План Таврической губернии Днепровскаго уезда участка Гизина владение Потомственнаго Почетнаго Гражданина Николая Эдуардовича ФальцФейна. Всего в плане по документам числится 8675 десят. 472<sup>5</sup>/<sub>6</sub> к.с., а в натуре больше на 1113 дес. 967<sup>1</sup>/<sub>6</sub> кв. саж. т.е. всего в натуре находится: девять тысяч семьсот восемьдесят восемь десятин тысяча чотыреста сорок квадр.саж./9788 дес. 1440 к.с./ План составлен в 1905 году.).

*1:16800, в 1 д. 200 с. 1 арк. (104x73). Землемір І.Фінкельштейн. Рукопис. Текст.*

**187. План землі села Горностаївка. 1847.**

(План Таврической Губернии Днепровскаго уезда Каирской волости села Горностаевки. Съёмки 1847 года.).

*1:16800, в 1 д. 200 с. 1 арк. (133x119). Укладач невідомий. Копія землеміра М.Пуцаровського. Рукопис. Пошкодження, відсутня частина плану.*

**188. План ділянки землі (біля села Горностаївка) А.Г.Литинського. 1882.**

(ПЛАН участка земли состоящего в Днепровском уезде Таврической губернии, принадлежащей Мелитопольскому Купцу Абраму Гершову Петинскому в количестве Четыреста девяносто восемь десятин 1672 сажень).

*1:16800, в 1 д. 200 с. 1 арк. (53,5x33). Землемір А.Яришкін. Рукопис. Умовні позначки. Таблиця. Текст.*

**189. План ділянки землі при селі Горностаївка (Милове) Д.Д.Санжаровського. 1896.**

(ПЛАН ТАВРИЧЕСКОЙ губернии, ДНЕПРОВСКАГО уезда, участка земли при с. ГОРНОСТАЕВКЕ (д. МЕЛОВОЙ), владения землевладельца Дмитрия Данииловича САНЖАРОВСКАГО. Измерение производил на основании определения Херсонского Окружного Суда от 16<sup>го</sup> Января 1896 года в присутствии Члена того-же суда Д.Л.Горбатова, и план сей составлял по меридиану магнитной стрелки Николаевский Городской Землемер С.С.Верлинг в 1896 году 25 дня. В означенном участке состоит земли: в части № 1<sup>й</sup> всего с половиною речек, служащих границею 290 дес. 223 кв. саж., в части № 2<sup>й</sup> всего 32 д. 1686 кв. саж. и в части № 3<sup>й</sup> сенокосной с кустарником 612 дес. 830 кв. саж., под половиною реки «Днепр» вместе с островом 53 дес. 1800 кв. саж. и под половиною речки «Конка-Москаль» 6 дес. 2240 кв. саж. Итого – 673 дес. 70 кв. саж. Авсего в трех частях девятьсот девяносто пять дес. Тысяча девятьсот семьдесят девять кв. сажень).

*1:8400, в 1 д. 100 с. 1 арк. (77x65). Укладач (і копія) Миколаївський міський землемір С.Верлінг. Копія автора. Рукопис. Текст.*

**190. План ділянки землі (біля села Горностаївка) П.І.Лопатки. 1896.**

(ПЛАН дачи Таврической губернии Днепровского уезда заключающей в себе земли годной к пошне и сенокосу Сто пятьдесят десятин, купленных у крестьянина Григория Саввича Чиркина крестьянином Пимомом Ивановичем Лопатка).

*1:8400, в 1 д. 100 с. 1 арк. (54,5x30). Землемір Л.Красношапка. Рукопис.*

**191. План дачі (біля села Горностаївка) А.Г.Литинського. 1898.**

(ПЛАН дачи ТАВРИЧЕСКОЙ губ. ДНЕПРОВСКАГО уезда владения АБРАМА ГРИГОРЬЕВИЧА ЛИТИНСКАГО. План сей состав из мер в натуре Землемер-Финкельштейн 13<sup>го</sup> ноября 1898 года. В даче состоит земли: пахатной 277 дес. 1200 кв.с., выгона 20 десят., под двумя хуторами 2 дес. 1200 кв.с.: А всего в даче удобной земли триста десятин.).

*1:8400, в 1 д. 100 с. 1 арк. (65,5x54). Землемір І.Фінкельштейн. Рукопис. Текст.*

**192. План ділянки землі (біля села Горностаївка) П.Лопатки. 1898.**

( План участка земли приобретенного в собственность в Днепровском уезде Таврической губернии Верхне-Рогачикским крестьянином Пимомом Лопаткою в количестве сто одна десятина, план составлен по натуральному показанию магнитной стрелки в 1898 году)

*1:8400, в 1 д. 100 с. 1 арк. (52x34,5). Землемір І.Куцевалов. Рукопис.*

**193. План ділянок землі (біля села Горностаївка).Т.А.Очиридника, Я.А.Литинського та ін. 1909.**

(ПЛАН дачи Таврической губернии Днепровского уезда общаго владения Тимофея Антоновича Очиридныка в участке № 1 в количестве ста десятин; Якова Абрамовича Литинского в участке № 2 в количестве пятидесяти десятин и Якова Яковлевича Кинтопа в участке № 3 в количестве ста пятидесяти десятин. А всего в даче состоит триста десятин. План сей составил из меж в натуре в весну 1909 года Землемер Финкельштейн).

*1:8400, в 1 д. 100 с. 1 арк. (33x65). Землемір І.Фінкельштейн. Рукопис.*

**194. План ділянки землі, відмежованої з дачі Григорівка Т.А.Шадлуна. 1891.**

(ПЛАН ТАВРИЧЕСКОЙ губернии ДНЕПРОВСКАГО уезда участка земли, отрезанного из общей дачи Григорьевки Тюмрюкскому мещанину Терентию Архиповичу Шадлуну в количестве удобной земли: пашни 161 дес. 1668 кв. саж., выгону 44 дес. 1172 кв. саж. под усадьбою и садом 6 дес. И не удобной земли

под дорогою 1960 кв. саж. А всего удобной и не удобной земли 213 десятин. Измерение произведено в 1891 году Частным Землемером Дмитрием Хлесткиным.).

*1:8400, в 1 д. 100 с. 1 арк. (58x45,5). Землемір Д.Хльосткін. Копія Дніпровського земського землеміра Ф.Самсоні-Тодорова 1892 р. Рукопис. Текст.*

**195. План ділянки землі, відмежованої з дачі Григорівка І.А.Шадлуна. 1891.**

(ПЛАН ТАВРИЧЕСКОЙ губернии ДНЕПРОВСКАГО уезда участка земли, отрезанного из общей дачи Григорьевки Тюмрюкскому мещанину Ивану Архиповичу Шадлуну в количестве удобной земли: пашни - 175 дес. 1593 кв. саж., выгону - 35 дес. 2235 кв. саж., под сараем и садом 1 дес. и неудобной земли: под дорогою 972 кв. саж. А всего удобной и не удобной земли - 213 десятин. Измерение произведено в 1891 году Частным Землемером Дмитрием Хлесткиным.).

*1:8400, в 1 д. 100 с. 1 арк. (56x44). Землемір Д.Хльосткін. Копія Дніпровського земського землеміра Ф.Самсоні-Тодорова 1892 р. Рукопис. Текст.*

**196. План казенно-оброчної статті Григорівська. 1912.**

(ПЛАН дачи ТАВРИЧЕСКОЙ губ. ДНЕПРОВСКАГО уез. казенно обр.ст. ОКРАИНЫ СИВАША («Григорьевская») Переустройство произведено в 1912 году на основании журнального постановления Особого Совещания при Таврическо-Екатеринославском Управлении Государств.Имущ. от 3го Апреля 1912 года. Землемер Землеустроительных Комиссий Таврической губ. Лебедев. План составлен по магнитному меридиану. Удобной и неудобной всего в даче СТО ПЯТЬДЕСЯТ ПЯТЬ десятин ТЫСЯЧА ВОСЕМДЕСЯТ ОДНА сажень. Подробное исчисление угодий поучасткам указано в экспликации плана сего.).

*1:8400, в 1 д. 100 с. 1 арк. (41x107). Землемір землевпорядних комісій Таврійської губернії Лебедев. Рукопис. Умовні позначки. Експлікація. Текст. Художньо оформлений.*



*Варіант художнього зображення зовнішньої рамки плану казенно-оброчної статті Григорівська.*

**197. План присадибних ділянок села Дагмарівка. 1911.**

(ПЛАН усадеб села ДАГМАРОВКИ ТАВРИЧЕСКОЙ губернии ДНЕПРОВСКАГО уезда. Съемку производил и план составлял старший землемер Кобосков в 1911 году. Всего земли под усадьбами восемьдесят семь десятин 947 кв. сажень; под церковью и погостом 200 кв. саж.; под площадью и улицами и дорогами 26 десятин 917 кв. саж. А всего сто тринадцать десятин 2064 кв.сажени, а количество земли каждой усадьбы значится в экспликацииобщаго плана дачи села Дагмаровки).

*1:4200, в 1 д. 50 с. 1 арк. (63x55). Старший землемір Кобоска. Рукопис. Текст.*

**198. План ділянок землі селища Дальне. 1910.**

(ПЛАН ТАВРИЧЕСКОЙ губернии ДНЕПРОВСКАГО уезда отрубных участков поселка «Дальнего», образованного из бывшей казенной оброчной статьи Одий-Ташкишкенской № 10, составленный в 1910 году по истинному меридиану, от которого магнитная стрелка отклонилась к востоку на 0°10', партией производителя работ Виссора Всего в окружной меже удобной и неудобной земли состоит ТЫСЯЧА ДЕВЯНОСТО ДЕВЯТЬ десятины ВОСЕМЬСОТ СЕМДЕСЯТ ЧЕТЫРЕ квадр.сажени, количество земли по отдельным отрубам и угодьям значится в экспликации этого плана.).

*1:8400, в 1 д. 100 с. 1 арк. (65x100,5). Землемір Віссор. Рукопис. Експлікація. Текст.*

**199. План землі економії Даренбург (ділянки № 4 Чапельської дачі) В.Е.Фальц-Фейна. 1898.**

(План Таврической губернии, Днепровского уезда, четвертаго участка Чапельской дачи, на котором поселена экономия Доренбург, поступившаго, по раздельному акту, во владение Потомственного почетнаго Гражданина Владимира Эдуардовича ФальцФейн, в количестве девяти тысяч семсот восьмидесяти восьми десятин одной тысящи четырехсот сорока кв. саж. Поверка границ в натуре произведена в 1894 году по магнитному меридиану, а план составлен в 1898 году.)

*1:16800, в 1 д. 200 с. 1 арк. (121x80). Землемір (прізвище нерозбірливе). Рукопис.*

**200. План дачі сіл Дарівка та Мар'ївка Н.О.Албанської. 1854.**

(ПЛАН Таврической Губернии Днепровского уезда дачи ВСЕМИЛОСТИВЕЙШЕ пожалованной земли Балаклавскому Греческому батальону где ныне поселен сельцо Даровка с деревней Марьевкой Владения Майорши Наталии Александровой дочери Албанской. Межевание учинено 1835<sup>го</sup> года Сентября 23 дня Таврическим Губернским Землемером Коллежским Ассессором Лукиным. Апоуказу Таврическаго Губернскаго Правления вновь снимал иплан составлял 1854<sup>го</sup> года Июля 5 дня, Днепровский Уездный Землемер Титулярный Советник Иван Лысяков. Асколько вооной даче понынешней мере ипоизчислению состоит всяких угодий земли отом, помененно в приложенной насем плане Экспликации Припоселенных Сельце даровке состоит дворов 7. в них крестьян записанных по 9<sup>й</sup> ревизии мужеска пола 18 женска 19 душ, аныне налицо мужеска 18 женска 20. В Деревне Марьевке дворов 5. в них крестьян по 9<sup>й</sup> ревизии мужеска 22 женска 22 аныне налицо мужеска 23 женска 24 души.)

*1:42000, в 1 д. 500 с. 1 арк. (65x37). Дніпровський повітовий землемір І.Лысяков. Рукопис. Експлікація. Текст.*

**201. План ділянки землі № 1 при Дарівській економії Ф.Е.Фальц-Фейна. 1898.**

(План ТАВРИЧЕСКОЙ губернии ДНЕПРОВСКАГО уезда участка земли при ДАРОВСКОЙ экономии часть 1<sup>ая</sup> владения Потомственного почетнаго гражданина Фридриха Эдуардовича ФАЛЬЦ-ФЕЙН. Поверка границ в натуре и исчисление площади земли произведены в Сентябре 1898 года Межевым Инженером М.Н. Милановым. Всего в показанных на плане границах состоит земли ЧЕТЫРЕ ТЫСЯЧИ СТО ДЕВЯНОСТО ДЕВЯТЬ десятин ДВЕ ТЫСЯЧИ ПЯТЬДЕСЯТ КВАДРАТНЫХ САЖ. (4199 дес. 2050 кв. саж.); в том числе под дорогою 10 дес. 1380 кв. саж. и под двумя третями солонцов 32 дес. 100 кв. саж., а всего неудобной 42 десятины 1480 квадр. саж. План составлен в Марте 1910 года по магнитному меридиану.)

*1:16800, в 1 д. 200 с. 1 арк. (102x69). Межовий інженер М.Миланов. Копія землеміра Ісакова-Бурляя. Рукопис. Текст.*

**202. План землі при Дарівській економії Ф.Е.Фальц-Фейна. 1898.**

(ПЛАН ТАВРИЧЕСКОЙ губернии ДНЕПРОВСКАГО уезда земли при ДАРОВСКОЙ экономии, приобретенной покупкою Потомственным Почетным Гражданином Фридрихом Эдуардовичем Фальц-Фейн. План составлен по поверке в натуре границ в Сентябре месяце 1898 года. Межевым Инженером М.Н. Милановым по магнитному меридиану. Поисчисления земли в означенных на плане границах оказалось всего удобной и неудобной земли 4738 десятин; в том числе под дорогой 12 десятин 1490 сажень и под двумя третями солонцов 32 десятины 100 сажень, что составит всего неудобной земли 44 десятины 1590 сажень.)

*1:16800, в 1 д. 200 с. 1 арк. (101x67). Межовий інженер М.Миланов. Копія автора. Рукопис. Експлікація. Текст.*

**203. План острова Джарилгач, частина 1-а К.В.Потьє, Р.О.Вассалья, П.А.Марі (колишньої Рув'є). 1833.**

(Геометрический Специальный План Таврической Губернии Днепровского Уезда Острова джарилгача Состоящаго начерном море всемилостивейше пожалованнаго под овцеводство Наследникам Комерции Советника Рувье, который ныне состоит в общем владении Генерал майорши Клары вильгельмовны потье, дворянина Рене Осипова сына Вассала идворянина петра Андреева Сына Мари Межевание учинено по Указу Таврической губернскаго правительства по ысполнительной Экспедиции в следствие таковогож правительствующаго Сената по 1<sup>му</sup> департаменту и высочайше утвержденного Мнения Государственного Совета, таврическим Губернским Землемером Коллежским Ассессором и Кавалером Андреем Лукиным в



1833<sup>m</sup> Году Сентября дня Авнутри того владения обмежеваннаго одною окружною Межею понынешней мере ипоисчислению Земли состоит Сеннаго покосу тысяча четыреста семдесят четыре десятины триста две Сажени, под Кордоном икошарами две десятины тысяча триста шесть Сажен, под песчаным Местом тысяча восьмдесят одна десятина, тысяча семсот [пять] Сажен под дорогою Шеснадцать десятин тысяча девять Сот Сажен под болотом Тысяча девять сот десятин тысяча шесть сот Семдесят девять сажен под озерами иводоройнами двести семдесят шесть десятины девять сот шестьдесят три Сажени Авсего во всей окружной меже четыре тысячи сем сот пядьдесят две десятины Сем Сот Сажен, азаисключением неудобных мест осталось одной удобной земли тысяча четырестасемдесят шесть десятин тысяча шесть сот восьм сажен. Часть 1<sup>a</sup>).

*1:8400, в 1 д. 100 с. 1 арк. (82x251,5). Землемір А.Лукін. Копія землеміра Хорошевського. Рукопис. Склясно з 15 частин. Текст. Пошкодження.*

**204. План острова Джарилгач частина 2-а. [1833].**

(Геометрический Специальный План Таврической Губернии Днепровскаго Уезда Острова Джаралгача. Часть 2<sup>a</sup>).

*1:8400, в 1 д. 100 с. 1 арк. (56,5x267). [Землемір А.Лукін]. Копія землеміра Хорошевського. Рукопис. Склясно з 6 частин. Пошкодження.*

**205. План частини дачі села Дмитрівка С.В.Буйного (колишньої М.П.Родзянко). 1897.**

(План Таврической губернии Днепровскаго уезда, части дачи села Дмитриевки, владения жены Штальмейстера Двора Его Величества Марии Павловны Родзянко. ныне приобретено крестьянином села Александровки Степаном Васильевичем Буйным, всего вколичестве ДВУХСОТ ПЯТИДЕСЯТИ десятин. В 1897 году настоящий план с натуры снят и по натуральному указанию магнитной стрелки составлен Частным Землемером и Таксатором Даниилом Литвином.).

*1:16800, в 1 д. 200 с. 1 арк. (30,5x24,5). Землемір Д.Литвин. Рукопис. Текст (і на звороті).*

**206. План частини дачі села Дмитрівка Є.А.Воропая та А.Маєвського (колишньої М.П.Родзянко). 1897.**

(План Таврической губернии Днепровскаго уезда, части дачи села Дмитриевки владения жены Штальмейстера Двора Его Величества Марии Павловны Родзянко, ныне приобретено крестьянами села Дмитриевки Ермолаем Артемовым Воропай и Адрианом Маевским. В 1897 году настоящий план с натуры снят и по натуральному указанию магнитной стрелки составлен Частным Землемером и Таксатором Даниилом Литвином По измерению и исчислению оказалось земли СТО СОРОК десятин.).

*1:16800, в 1 д. 200 с. 1 арк. (34,5x24). Землемір Д.Литвин. Рукопис. Текст.*

**207. План частини дачі села Дмитрівка І.І., К.І.Гречихи та І.Перепелиці (колишньої М.П.Родзянко). 1897.**

(ПЛАН Таврической губернии Днепровскаго уезда, части дачи села Дмитриевки владение жены Штальмейстера Двора Его Величества Марии Павловны РОДЗЯНКО, ныне приобретено крестьянами села Малой Лепатиhi братьями Иваном и Карпом Ивановичами Гречиха и Большой Лепатиhi Иваном Перепелица, всего в количестве ЧЕТЫРЕХ СОТ десятин земли. В 1897 году настоящий план с натуры снят и составлен понатуральному указанию магнитной стрелки Частным Землемером и Таксатором Даниилом Литвином.).

*1:16800, в 1 д. 200 с. 1 арк. (34,5x24,5). Землемір Д.Литвин. Рукопис. Текст.*

**208. План частини дачі села Дмитрівка В.Д. та І.Д.Гризів (колишньої М.П.Родзянко). 1897.**

(План Таврической губернии Днепровскаго уезда, части дачи села Дмитриевки владения жены Штальмейстера Двора Его Величества Марии Павловны Родзянко, ныне приобретено крестьянином села Верх. Рогачик Василием Демидовым Гризей и крестьянином того же села Иваном Демидовым Гризей. В 1897 году настоящий план с натуры снят и по натуральному указанию магнитной стрелки составлен

Частным Землемером и Таксатором Даниилом Литвином. По измерению и исчислению оказалось земли ДВЕСТИ СЕМЬДЕСЯТ десятин.).

*1:16800, в 1 д. 200 с. 1 арк. (34,5x24,5). Землемір Д.Литвин. Рукопис. Текст.*

**209. План частини дачі села Дмитрівка І.Т. та М.Т.Конькових (колишньої М.П.Родзянко). 1897.**

(План Таврической губернии Днепровскаго уезда, части дачи села Дмитриевки владения жены Штальмейстера Двора Его Величества Марии Павловны Родзянко, ныне приобретено крестьянами села Новорепьевки Иваном и Михаилом Тимофеевичами Коньковыми. В 1897 году настоящий план с натуры снят и по натуральному указанию магнитной стрелки составлен Частным Землемером и Таксатором Даниилом Литвином. По измерению и исчислению оказалось земли СТО ПЯТЬДЕСЯТ десятин.).

*1:16800, в 1 д. 200 с. 1 арк. (30,5x24,5). Землемір Д.Литвин. Рукопис. Текст.*

**210. План частини дачі села Дмитрівка Л.К.Міснрянського (колишньої М.П.Родзянко). 1897.**

(План ТАВРИЧЕСКОЙ губернии ДНЕПРОВСКАГО уезда, части дачи села ДМИТРИЕВКИ, владения жены Штальмейстера ДВОРА ЕГО ВЕЛИЧЕСТВА МАРИИ ПАВЛОВНЫ РОДЗЯНКО, ныне приобретенное крестьянином ЛАВРЕНТИЕМ КИРИЛЛОВИЧЕМ МЯСНЯНСКИМ в количестве удобной и неудобной земли ДЕВЯНОСТО ПЯТИ десятин. План с натуры снят и составлен по натуральному указанию магнитной стрелки Частным ЗЕМЛЕМЕРОМ и ТАКСАТОРОМ ДАНИИЛОМ ЛИТВИНОМ в 1897 году.).

*1:8400, в 1 д. 100 с. 1 арк. (64x41). Землемір Д.Литвин. Копія Херсонського міського землеміра Ф.Самсоні-Тодорова 1904 р. Рукопис. Текст.*

**211. План частини дачі села Дмитрівка С.Є.Нечипуренка (колишньої М.П.Родзянко). 1897.**

(План Таврической губернии Днепровскаго уезда, части дачи села Дмитриевки владения жены Штальмейстера Двора Его Величества Марии Павловны Родзянко, ныне приобретено Алешковским мещанином Степаном Елисеевичем Нечипуренко. В 1897 году настоящий план с натуры снят и по натуральному указанию магнитной стрелки составлен Частным Землемером и Таксатором Даниилом Литвином. По измерению и исчислению оказалось земли СТО ПЯТЬ десятин.).

*1:16800, в 1 д. 200 с. 1 арк. (30x24,5). Землемір Д.Литвин. Рукопис. Текст.*

**212. План частини дачі села Дмитрівка Г.К.Прищепи (колишньої М.П.Родзянко). 1897.**

(План Таврической губернии Днепровскаго уезда, части дачи села Дмитриевки владения жены Штальмейстера Двора Его Величества Марии Павловны Родзянко, ныне приобретено крестьянином села Ново-Александровки Григорием Калиновичем Прищепой. В 1897 году настоящий план с натуры снят и по натуральному указанию магнитной стрелки составлен Частным Землемером и Таксатором Даниилом Литвином. По измерению и исчислению оказалось земли СТО ДВАДЦАТЬ десятин.).

*1:16800, в 1 д. 200 с. 1 арк. (34,5x24,5). Землемір Д.Литвин. Рукопис. Текст.*

**213. План частини дачі села Дмитрівка А.Г.Пшеничного (колишньої М.П.Родзянко). 1897.**

(План ТАВРИЧЕСКОЙ губернии, ДНЕПРОВСКАГО уезда, части дачи села ДМИТРИЕВКИ, владения жены Штальмейстера ДВОРА ЕГО ВЕЛИЧЕСТВА МАРИИ ПАВЛОВНЫ РОДЗЯНКО, ныне приобретенное крестьянином АНДРЕЕМ ГРИГОРЬЕВИЧЕМ ПШЕНИЧНЫМ в количестве удобной и неудобной земли ДЕВЯНОСТО ПЯТИ десятин. План с натуры снят и составлен по натуральному показанию магнитной стрелки Частным Землемером и Таксатором Даниилом Литвином в 1897 году.).

*1:8400, в 1 д. 100 с. 1 арк. (56,5x44). Землемір Д.Литвин. Копія Херсонського міського землеміра Ф.Самсоні-Тодорова. Рукопис. Текст. Пошкодження.*

**214. План частини дачі села Дмитрівка Ф. та П.Пшиків (колишньої М.П.Родзянко). 1897.**

(План Таврической губернии Днепровскаго уезда, части дачи села Дмитриевки владения жены Штальмейстера Двора Его Величества Марии Павловны Родзянко, ныне приобретено крестьянами села Дмитриевки Федором и Платоном Пшик. В 1897 году настоящий план с натуры снят и по натуральному

указанию магнитной стрелки составлен Частным Землемером и Таксатором Даниилом Литвином. По исчислению оказалось земли пятьдесят десятин.).

*1:16800, в 1 д. 200 с. 1 арк. (41,5x31,5). Землемір Д.Литвин. Рукопис. Текст. На звороті печатка банку.*

**215. План частини дачі села Дмитрівка К.Сушка, Л.Міснянського (колишньої М.П.Родзянко). 1897.**

(План Таврической губернии Днепровскаго уезда части дачи села Дмитриевки владения жены Штальмейстера Двора Его Величества Марии Павловны Родзянко, ныне приобретено крестьянином села Рубановки Лаврентием Миснянским всего в количестве СТА ДЕВЯНОСТО десятин земли. В 1897 году настоящий план с натуры снят и составлен по натуральному указанию магнитной стрелки составлен Частным Землемером и Таксатором Даниилом Литвином.)

*1:16800, в 1 д. 200 с. 1 арк. (35x24,5). Землемір Д.Литвин. Рукопис. Текст.*

**216. План частини дачі села Дмитрівка К.Сушка, Л.Міснянського (колишньої М.П.Родзянко). 1897.**

(ПЛАН ТАВРИЧЕСКОЙ губернии ДНЕПРОВСКАГО уезда части дачи села ДМИТРИЕВКИ владения жены Штальмейстера ДВОРА ЕГО ВЕЛИЧЕСТВА Марии Павловны Родзянко, ныне приобретено крестьянином села Нижних-Сирогоз Константином СУШКО и крестьянином села Рубановки Лаврентием МИСНЯНСКИМ всего в количестве СТА ДЕВЯНОСТО десятин земли. В 1897 году настоящий план с натуры снят и составлен по натуральному указанию магнитной стрелки Частным Землемером и Таксатором Даниилом Литвином.)

*1:8400, в 1 д. 100 с. 1 арк. (54,5x41,5). Землемір Д.Литвин. Рукопис. Текст.*

**217. План частини дачі села Дмитрівка М. А. та С.А.Шаль (колишньої М.П.Родзянко). 1897.**

(План Таврической губернии Днепровскаго уезда части дачи села Дмитриевки владения жены Штальмейстера Двора Его Величества Марии Павловны Родзянко, ныне приобретено крестьянами села Дмитриевки Михаилом и Степаном Ананьевичами Шаль. В 1897 году настоящий план с натуры снят и составлен по натуральному указанию магнитной стрелки составлен Частным Землемером и Таксатором Даниилом Литвином. По измерению и исчислению оказалось земли СТО десятин.)

*1:16800, в 1 д. 200 с. 1 арк. (30,5x24,5). Землемір Д.Литвин. Рукопис. Текст.*

**218. План ділянки землі при селі Дмитрівка К.Д.Закалюжного. 1900.**

(ПЛАН ТАВРИЧЕСКОЙ ГУБЕРНИИ ДНЕПРОВСКАГО УЕЗДА, участка земли состоящего при сельце ДМИТРИЕВКЕ принадлежит Крестьянину КОРНЕЮ ДМИТРИЕВИЧУ ЗАКАЛЮЖНОМУ в количестве всего СТА десятин. участок с натуры снят в июне мце 1900 года, по натуральному показанию магнитной стрелки.)

*1:8400, в 1 д. 100 с. 1 арк. (58x44,5). Землемір А.Яришкін. Рукопис.*

**219. План ділянки землі № 4 села Дмитрівка А.І.Чуприни. 1911.**

(План Таврической губернии Днепровскаго уезда части дачи села Дмитриевки владения крестьянина Акима Ивановича Чуприны. -Всей земли двадцать три десятины. -Участок № 4<sup>й</sup>)

*1:8400, в 1 д. 100 с. 1 арк. (35x25,5). Укладач (прізвище нерозбірливе). Рукопис. Текст.*

**220. План ділянки землі № 5 села Дмитрівка К.І.Чуприни. 1911.**

(План Таврической губернии Днепровскаго уезда части дачи села Дмитриевки владения крестьянина Карпа Ивановича Чуприны. Всей земли пятнадцать десятин.Участок № 5<sup>й</sup>).

*1:8400, в 1 д. 100 с. 1 арк. (35x25,5). Укладач (прізвище нерозбірливе). Рукопис.*

**221. План землі села Дніпровка. 1828.**

(Геометрический Специальный План Перекопскаго что ныне Днепровскаго уезда села Днепровки спринадлежащими к нему всеми землями которое во владении состоит великороссийских ималороссийских поселян однодворцов иудельных крестьян Межевание учиненного землемерами титулярными советниками [...] в 1905<sup>м</sup> году ноября 20<sup>го</sup> дня Щелкуновым в 1806<sup>м</sup> году мая 14 дня аплан сочинял землемер титулярный советник Лаврентий Михайлов, авнутри того владения обмежеваннаго

одною окружною межею от всех смежных владельцев одною окружною межею понынешней мере ипоизчислению земли состоит пашенной три тысячи сто двадцать три десятины, тысяча семсот пятьдесят четыре сажени, степи исеннаго покосу сем тысяч четыреста двадцать две десятины, девятьсот восемьдесят четыре сажени, подпоселением огородами гуменниками иконоплянниками втом числе у священно церковно служителей девяносто восем десятин, триста двадцать две сажени, подсолонцом заисключением третей части в удобную шестнадцать десятин, двести сем сажен, подцерковью икладбищем тысяча триста шездесят сажен, подбичевником берега реки днепра четири десятины, две тысячи сто сажен, подбольшою дорогою тридцать девять десятин, девять сот сажен, подпроселочными дорогами тридцать десятин, шесть сот сажен, подкочугурами ипещаными местами три тысячи девяносто девять десятин, тысяча семсот шездесят пять сажен, подсолонцоватыми местами заисключением третей части в удобную тридцать две десятины четириста четырнадцать сажен, подозерами иболотами накоем камиш тридцать одна десятина, девять сот семдесят одна сажень, подполовиною реки днепра речки конской серединою оврагов иистоками водоройнами восемьдесят три десятины, две тысячи двести четырнадцать сажен, Авсего Вовсей окружной меже четырнадцать тысяч сто восемьдесят две десятины тысяча пять сот восемьдесят одна квадратная сажен, азаисключением неудобных мест осталось одной удобной земли десять тысяч шесть сот шездесят десятин восемьсот пятьдесят сем квадратных сажен, да изтого числа вырезана в 1828<sup>m</sup> году Землемером Коллежским секретарем Томашевским к состоящей вооном селе церкви воимя архангела Михайла Церковная земля для довольствия священно церковно Служителей в коей понынешней мере ипоизчислению земли состоит Сеннаго покосу истепи способной к пашни тридцать три десятины, подпроселочною дорогою восем сот сажен, Итого тридцать три десятины, восем сот сажен, изаисключением проселочной дороги осталось одной удобной земли тридцать три десятины, Затем вовладении села Днепровки осталось удобной инеудобной земли четырнадцать тысяч сто сорок девять десятин сем сот восемьдесят одна сажен, во оном селе попоследне поданным кривизии скаскам состоит дворов двести пятнадцать вних мужеска пола великороссийских Малороссийских поселян однодворцов иудельных крестьян сем сот двадцать одна, женска сем сот десять, аныне налицо мужеска шестьсот семдесят две женска пятьсот девяносто шесть Душ.).

*1:8400, в 1 д. 100 с. 1 арк. (327x103). Землемір Д.Томашевський, з використанням плану Л.Михайлова 1806 р. Копія 1828 р. Рукопис. Склеєно з 10 частин. Текст.*

**222. План ділянки землі № 1 дачі пустища Довгий Під М.П.Скадовської та М.Б.Волошинової. Б/д.**

(План Таврической губ. Днепровскаго уезда, участка № 1 Пустоши Долгий Под владения вдовы Штабс Ротмистра Марии Павловой Скадовской и жены Чиновника Марии Балтазаровой Волошиновой. В участке состоит земли: удобной всего сто десятин).

*1:8400, в 1 д. 100 с. 1 арк. (41,5x34). Укладач (прізвище нерозбірливе). Рукопис. Текст.*

**223. План ділянки землі № 2 дачі пустища Довгий Під М.П.Скадовської та М.Б.Волошинової. Б/д.**

(План Таврической губ. Днепровскаго уезда, участка № 2 пустоши Долгий Под владения вдовы Штабс Ротмистра Марии Павловой Скадовской и жены Чиновника Марии Балтазаровой Волошиновой. В участке состоит земли: удобной 199 д., неудобной 1 д., а всего двести десятин).

*1:8400, в 1 д. 100 с. 1 арк. (41,5x34). Укладач (прізвище нерозбірливе). Рукопис. Текст.*

**224. План дачі пустища Довгий Під М.П.Скадовської та М.Б. Волошинової. Б/д.**

(План Таврической губернии Днепровскаго уезда, пустоши Долгий-Под, владения вдовы Штабс ротмистра Марьи Павловой Скадовской и жены Коллежскаго Ассесора Марьи Балтазаровой Волошиновой. В участке состоит земли степи удобной 1288 дес., 600 с. и под дорогою 2 дес. 1800 с. А всего тысяча двести девяносто одна десятина).

*1:16800, в 1 д. 200 с. 1 арк. (61x45). Єлисаветградський повітовий землемір М.Мускоїді. Рукопис. Текст.*

**225. План дачі пустища Довгий Під М.П.Скадовської та М.Б.Волошинової. Б/д.**

(План Таврической губ. Днепровскаго уезда, пустоши Долгий Под, общаго владения вдовы Штабс Ротмистра Марии Павловой Скадовской и жены Чиновника Марии Балтазаровой Волошиновой. Означенная дача в натуре разбита на 9 участков, а сколько в каждом участке земли о том значится в экспликации плана сего.).

*1:16800, в 1 д. 200 с. 1 арк. (40x47). Землемір Д.Хльосткін. Рукопис. Експлікація. Текст.*

**226. План ділянки землі селян села Долматівка, відмежованої з дачі князів Трубецьких. 1873.**

(ГЕОМЕТРИЧЕСКИЙ, специальный план ТАВРИЧЕСКОЙ ГУБЕРНИИ ДНЕПРОВСКАГО УЕЗДА, участка поступившаго в дар крестьянам Бехтерской волости, Долматовскаго Сельскаго общества деревни Далматовки из владения наследников Князей Трубецких. Отграничение произведено в 1873 года, Июня 12 дня, по поручению Съезда Мирowych посредников, Днепровскаго уезда, 25 апреля 1873 года за № 103, на основании Данной Днепровскаго уезднаго Суда 25 Мая 1864 года за №26, Землемером и Таксатором Самсони-Тоборовым, из дачи обмежеванной при Генеральном межевании в 1835 году, план составлен по меридиану, магнитной стрелки бывшему при генеральном Межевании общей дачи которая соврeмени того отклонилась вправо к Весту на 4 градуса, а сколько в участке земли, и какого качества изакем из владельцев видно из экспликации этого плана.).

*1:8400, в 1 д. 100 с. 1 арк. (80x53). Землемір Ф.Самсоні-Тодорова. Рукопис. Експлікація. Текст.*

**227. План дачі Долматівка П.М.Трубецького. 1905.**

(ПЛАН ТАВРИЧЕСКОЙ ГУБЕРНИИ ДНЕПРОВСКАГО УЕЗДА дачи ДОЛМАТОВКИ владения Князя Петра Николаевича ТРУБЕЦКОГО. Измерение производил и план сей составлял по натуральному показанию магнитной стрелки в 1905 году Частный Землемер и Таксатор Миллер. А внутри сего владения по измерению и вычислению оказалось усадебной земли и под огуменниками 4 десятины 1800 кв. саж., Пахатной 4446 десятин 1493 кв. саж., степи годной к пашне и сенокосу 423 дес. 1074 кв. саж., Целины в Урочище «Элембет» 96 десятин. и того удобной 4970 десят. 1967 кв. саж. под дорогами 13 дес. 1530 кв. саж., и того неудобной 13 дес. 1530 кв. саж. А всего удобной и неудобной земли четыре тысячи девять сот семьдесят четыре десятины тысяча девятьсот семь кв. саж. Означенная земля предполагается к продаже.).

*1:16800, в 1 д. 200 с. 1 арк. (100,5x54). Землемір Е.Міллер. Рукопис. Склеєно з 2 частин. Текст.*

**228. План землі селян села Долматівка. 1909.**

(Выкопировка с плана Таврической губернии Днепровскаго уезда реевской № 62/19 казенной оброчной статьи, отведенной в 1883 году в надел крестьянам Долматовскаго общества, Бехтерской волости, в коей статье по измерению и исчислению произведенному в 1909 году оказалось всего земли 1737 десятин, в том числе удобной усадебной и пахатной 1702,17 десят. и неудобной: под улицами, дорогами и кладбищем 34,83 десятины.).

*1:16800, в 1 д. 200 с. 1 арк. (62,5x77,5). Укладач невідомий. Копія старшого топографа В.Арбузова. Рукопис. Текст.*

**229. План ділянки землі Різдва Богородиці молитовного будинку села Другоолександрівка. 1877.**

(План ТАВРИЧЕСКОЙ губернии ДНЕПРОВСКАГО уезда участка церковной земли вымежеванной поддачи селения ВТОРО АЛЕКСАНДРОВКИ владения крестьян собственников на довольствие священно церковнослужителей Рождество Богородичнаго Дома молитвеннаго селения ВтороАлександровки. Общая дача генерально необмежевана, а на основании предписания Таврической Губернской Чертежной от 10 Июня 1876 года за №266<sup>м</sup>, церковная земля отмежевана и план составлен с отклонением от рода генеральнаго межевания смежной дачи деревни Щетинцы вправою сторону на  $6\frac{1}{2}^{\circ}$  в 1877 году Мая 10 дня Днепровским уездным Землемером Верно. Вдаче состоит земли пашни 66 десятин и неудобной под проселочною дорогою 1500 сажень. АВСЕГО удобной и неудобной земли шестьдесят шесть десятин тысяча пять сот квадратных сажень.-)

*1:8400, в 1 д. 100 с. 1 арк. (54x36). Дніпровський повітовий землемір Р.Веріго. Копія. Рукопис. Текст.*

**230. План ділянки землі Різдва Богородиці молитовного будинку села Другоолександрівка. 1877.**

(План ТАВРИЧЕСКОЙ губернии ДНЯТРОВСКАГО уезда участка Церковной Земли вымежеванной дачи селения ВТОРО АЛЕКСАНДРОВКИ владения крестьян собственников на довольствие священно церковно служителей РождествоБогородичнаго Молитвеннаго Дома селения Второ Александровки. Общая дача генеральне обмежена а на основании предписания Таврической Губернской Чертежной от 10 Июня 1876 года За№266 церковная земля отмежевана и план составлен сотклонением отхода генеральнаго межевания смежной дачи деревни Щетинцы в правую сторону на  $6\frac{1}{2}$  градусов. в 1877 году Мая 10 дня Днепровским Уездным Землемером Верно. В даче состоит земли пашни 66 десятин и не удобной под проселочной дорогой 1500 сажень. ВСЕГО удобной и неудобной земли шестьдесят шесть десятин тысяча пять сот квадратных сажень).

*1:8400, в 1 д. 100 с. 1 арк. (54x36). Дніпровський повітовий землемір Р.Веріго. Копія. Рукопис. Текст.*

**231. План поділу ділянок землі селян села Другоолександрівка (Адамань). 1914.**

(План Таврической губернии Днепровскаго уезда Перво-Константиновской волости на участки земли выделенные к одним местам по закону 29 мая 1911 г. из земли общества крестьян села Второ-Александровки-Адамань 91 домохозяину того же села и находящихся в даче генеральнаго межевания под названием Казенная земля, отмежеванная к соляным озерам, состоящим в Крымском полуострове (лит. К - 6.). Выдел участков, возобновление границ и отграничение земель от смежных владельцев по журнальному постановлению Таврической Губернской землеустроительной Комиссии от 22 марта 1914 г. за № 89 произведен землемером землеустроительных Комиссий Таврической Губернии Фесенко в 1914 году и утвержден Постановлением Днепровской уездной землеустроительной Комиссии от 9 июня 1915 г. за № 5 План составлен по магнитному меридиану. во всей окружной меже во владении 91 домохозяина Состоит удобной и неудобной земли две тысячи шестьсот двадцать три десятины две тысячи сто пятьдесят шесть кв.сж. Принадлежность отдельных участков, количество земли и распределение угодий в каждом из них показано в экспликации настоящего плана).

*1:8400, в 1 д. 100 с. 1 арк. (149x142,5). Землемір І.Фесенко. Рукопис. Експлікація. Текст.*

**232. План дачі села Другоприморське та землі Д.М.Куликовського. 1812.**

(Геометрической Уменьшительной План Таврической Губернии Днепровскаго Уезда Дачи Деревни второй приморской Которая все милостивейше пожалована Под Поселение Крестьян, идля разведения Иностранной Породы овцеводства Покойному Полковнику Куликовскому. в Коей поизчислению Земли состоит: - Пашенной 728: десятин, Степи Способной к Скотоводству 16301 десятина 1050 сажень, Под поселением Деревни и Хутора 9 десятин, под Проселочными дорогами 34 десятины, под Заливами, Солонцовыми и бесплодными местами 650 десятин, а всего во всей Окружности 17,722 десятины 1050 Квадратных Сажень, в вышеписанной Деревни 60 дворов в них нынешней ревизии мужеска Полу 227. душ, ветренных мельниц Три. -. Снят 1812<sup>го</sup> Года в Июле месяце.-)

*1:8400, в 1 д. 1000 с. 1 арк. (36x61). Губернський секретар М.Попов. Рукопис.*

**233. План казенної землі, відмежованої з дач сіл Другоприморське (Новочервоне), Вечірне (Петрівське) М.Д.Овсянико-Куликовського, П.І.Фурсинка. 1842.**

(Геометрический Специальный план Таврической Губернии Днепровскаго уезда казенной земли вырезанной из дач села Второприморскаго Новокрасное тож владения Надворнаго Советника и Кавалера Николая Дмитриева сына Овсянико Куликовскаго и деревни Вечерней Петровская тож владения Коллежскаго Ассессора Петра Иванова сына Фурсинко Межевание учиненнаго и межа утверждена по поверке в натуре нарезочных линий в сем 1842 году Ноября 18 дня Старшим Землемером Коллежским Ассессором Федоровым Авнутри того владения обмежеваннаго одною окружною от всех смежных дач и владельцев межею нынешней мере и поизчислению Земли состоит Степи способной хлебопашеству две тысячи двадцать пять десятин триста сажень под заведениями и калодезями четыре сажени под проселочными дорогами тысяча шестьсот девяносто пять сажень Авсего во всей окружной меже удобной и неудобной земли две тысячи двадцать пять десятин две тысячи сто девятнадцать сажень а за исключением

неудобних мест осталось одной удобной земли две тысячи двадцать пять десятиных четьреста двадцать четьре квадратных сажени.).

*1:8400, в 1 д. 100 с. 1 арк. (108x140). Старший землемер П.Федоров. Копія. Рукопис. Склеено з 2 частин. Текст.*

**234. План землі 4-ї частини села Другоприморське Л.М.Овсянико-Куликовського. 1870.**

(ГЕОМЕТРИЧЕСКИЙ специальный план ТАВРИЧЕСКОЙ ГУБЕРНИИ ДНЕПРОВСКАГО УЕЗДА дачи образовавшейся поспециальному межеванию под названием 4<sup>ой</sup> части села ВТОРОТРИМОРСКАГО НОВОКРАСНОЕ тоже. владения Корнета Льва Николаева сына Овсянико Куликовского Межевание общей дачи учинено в 1842 году Ноября 18<sup>го</sup> дня Старшим Землемером Коллежским Ассесором Осдоровым, а по указу Таврического Губернского Правления согласно полюбовной скизки межи утверждал Днепровский Уездный Землемер Титулярный Советник Лысяков. А по ремаркам Таврической Губернской Чертежной и вследствие предписана Таврического Губернского Правления от 13 Марта 1870 года за № 1880 окружных и раздельных межи поверял и согласно дополнительной полюбовной сказки межи утверждал ситуацию снимал и план сей сочинял по меридиану магнитной стрелки бывшему при генеральном межевании, которая с того времени отклонилась в Северо Восточную сторону на  $3\frac{3}{4}$  градуса в 1870 году Помощник Таврического Губернского Землемера Коллежский Ассесор Иванов. А внутри того владения обмежеваннаго одною окружною от всех смежных дач и владельцев межею по нынешней мере и по исчислению земли состоит: Под фруктовым садом двадцать пять десятиных тысяча пятьсот шестьдесят сажень: Сеннаго покосу шесть десятиных тысяча сажень, Степи способной к пашне сорок две десятиных двести тридцать шесть сажень под проселочною дорогою тристо сорок сажень Под экономическими строениями мельницею и дворовым местом три десятиных тысяча сажень А ВСЕГО во всей окружной меже удобной и неудобной земли семьдесят семь десятиных тысяча двести тридцать шесть сажень, а за исключением неудобных мест осталось одной удобной земли семьдесят семь десятиных восемьсот девяносто шесть сажень).

*1:8400, в 1 д. 100 с. 1 арк. (60,5x49). Помічник Таврійського губерньського землеміра М.Іванов. Копія Ятинського повітового землеміра М.Пуцаровського. Рукопис. Текст.*

**235. План ділянки землі, відмежованої з дачі при селі Другоприморське (Вечірнє) І.С.Савродима. 1904.**

(ПЛАН ТАВРИЧЕСКОЙ губернии ДНЕПРОВСКАГО уезда участка земли вымежеваннаго из общей дачи при селе Второ-Приморское Вечерняя тож в количестве 50 десятиных 600 квадратных сажень вовладение крестьянину села Келигейских Хуторов Илье Сергеевичу Савродиму. Измерение произведено и план составлен понатуральному показанию магнитной стрелки Днепровским Земским Землемером Арефьевым в 1904 году.).

*1:8400, в 1 д. 100 с. 1 арк. (53x32). Дніпровський земський землемір С.Ареф'єв. Рукопис.*

**236. План ділянки землі, відмежованої з дачі при селі Другоприморське (Вечірнє) О.С.Савродима. 1904.**

(ПЛАН, ТАВРИЧЕСКОЙ губернии ДНЕПРОВСКАГО уезда, участка земли вымежеваннаго из общей дачи при селе Второ-Приморское, Вечерняя тож в количестве 50 десятиных 1700 квадратных сажень во владение крестьянину села Келигейских хуторов Осипу Сергеевичу Савродиму. Измерение произведено и план составлен понатуральному показанию магнитной стрелки Днепровским Земским Землемером Арефьевым в 1904 году.).

*1:8400, в 1 д. 100 с. 1 арк. (52,5x32). Дніпровський земський землемір С.Ареф'єв. Рукопис.*

**237. План ділянки землі, відмежованої з дачі при селі Другоприморське (Вечірнє) П.С.Савродима. 1904.**

(ПЛАН ТАВРИЧЕСКОЙ губернии ДНЕПРОВСКАГО уезда участка земли вымежеваннаго из общей дачи при селе Второ-Приморское, Вечерняя тож в количестве 50 десятиных 600 квадратных сажень вовладение крестьянину села Келигейских хуторов Павлу Сергеевичу Савродиму. Измерение произведено и план составлен понатуральному показанию магнитной стрелки Днепровским Земским Землемером Арефьевым в 1904 году.).

*1:8400, в 1 д. 100 с. 1 арк. (53x32). Дніпровський земський землемір С.Ареф'єв. Рукопис.*

**238. План ділянки землі, відмежованої з дачі при селі Другоприморське (Вечірнє) О.С., А.С., П.С. та І.С.Савродимових. 1904.**

(ПЛАН ТАВРИЧЕСКОЙ губернии ДНЕПРОВСКАГО уезда участка земли вымежованнаго из общей дачи при селе Второ-Приморское, Вечерняя тож в количестве удобной пахотной земли двести одна десятина одна тысяча сто квадратных сажень/201 дес. 1100 кв.с./). Означенный участок находится в общем владении крестьян села Келигейских хуторов: Осипа, Антона, Павла и Ильи Сергееввых Савродимов. Измерение производил и план составлял понатуральному показанию магнитной стрелки в 1904 году Днепровский Земский Землемер Арефьев.).

*1:8400, в 1 д. 100 с. 1 арк. (71,5x61). Дніпровський земський землемір С.Ареф'єв. Рукопис. Експлікація. Текст.*

**239. План землі Дубкинського товариства Чалбаської волості. 1903.**

(ПЛАН земли площадью 127 дес. 1070 квадратных саж., приобретенной покупкою у помещика Дурилина, товариществом наименованным «Дубкинским», в Чалбасской волости Днепровскаго Уезда Таврической губернии.).

*1:8400, в 1 д. 100 с. 1 арк. (48x32,5). Помічник лісничого Г.Нікольський. Рукопис. Умовні позначки.*

**240. План землі Дубчанського товариства Чалбаської волості (колишньої Дуриліна). 1903.**

(ПЛАН земли площадью 88 десятин, приобретенной покупкою у помещика Дурилина, товариществом наименованным «Дубкинским», в Чалбасской волости Днепровскаго Уезда Таврической губернии 1 Стана.).

*1:8400, в 1 д. 100 с. 1 арк. (47,5x31,5). Помічник лісничого Г.Нікольський. Рукопис. Умовні позначки.*

**241. План землі села Емануїлівка К.Ф.Сент-Прі. 1837.**

(Геометрический Специальный План Таврической Губернии Днепровскаго Узда Сельца Емануиловки владения действительнаго Статскаго Советника Графа Карла Францовича Сент-при Межевание учиненнаго 1834 года по Указу Таврическаго Губернскаго Пправительства по Исполнительной Экспедиции согласно таковогж Пправительствующего Сената по 1<sup>му</sup> департаменту бывшим днепровским Уездным Землемером Титулярным Советником Заборским; ав 1837 году мая дня по Указу означеннаго Губернскаго Пправительства, в натуре межи поверял и план сочинял днепровский Уездный Землемер Лысяков. Авнутри того владения обмежеваннаго одной окружною от всех смежных владельцев межею понынешней мере ипоизчислению состоит земли пашенной тысяча семдесят десятин тысяча двесте семдесят сажен, Сеннаго покоса истепи способной кпашни десять тысяч девять сот девяносто десятин, тысяча двесте шестдесят пять сажен, обращенной из солонцов 3<sup>ю</sup> часть вудобную сто двадцать одна десятина двадцать одна сажен, под Фруктовым ивиноградным садами двадцать пять десятин, тысяча пять сот четырнадцат сажен под поселением огородами огуменниками икошарами восемнадцат десятин сем сот тридцать сажен под кладбищем тысяча шесть сот сажен, под проселочными дорогами сорок шесть десятин, двесте семдесят сажен, под солонцеватыми местами заобращением 3<sup>й</sup> части вудобную двесте сорок две десятины сорок две сажени, под заливами иберегом Черного моря восемдесят пять десятин, тысяча двадцать три сажени. Авсего Вовсей окружной меже двенадцать тысяч шесть сот десятин, пять сот тридцать пять сажен, азаисключением неудобных мест осталось одной удобной земли двенадцать тысяч двесте двадцать шесть десятин насем числе вовремя межевания земли оной дачи в поселении состояло сельцо Емануиловка внем дворов тридцать вних мужеска пола сто семдесят четьре женска сто сорок две души числящихся записанными повосьмой ревизии.).

*1:8400, в 1 д. 100 с. 1 арк. (277x120). Дніпровський повітовий землемір І.Лысяков. Копія 1838 р. Рукопис. Склеєно з 24 частин. Текст.*

**242. План ділянки землі при селі Емануїлівка (Карга) А.К.Рудя (колишньої Е.М.Шмідта). 1912.**

(ПЛАН Таврической губернии Днепровскаго уезда участка земли при с. Эмануиловке, (Карга) купленной в 1912 году Хуторянином Андреем Климовичем Рудь у Землевладельца Эдуарда Михайловича Шмидт. В



участке оказалось удобной земли 50 десятин и неудобной 1 десят. а всего удобной и неудобной пятьдесят одна (51) десятина. План составлен в 1912 году по натуральному указанию магнитной стрелки землемером Шульц.).

*1:8400, в 1 д. 100 с. 1 арк. (33х62). Землемір Ф.Шульц. Рукопис. Текст.*

**243. План ділянки землі при селі Емануїлівка (Карга) Т.Г.Сандуся (колишньої Е.М.Шмідта). 1912.**

(ПЛАН Таврической губернии Днепровскаго уезда участка земли при с. Эмануиловке, (Карга) купленной в 1912 году Хуторянином Тимофеем Гавриловичем Сандусь у Землевладельца Эдуарда Михайловича Шмидт. В участке оказалось удобной земли пятьдесят (50) десятин. План составлен в 1912 году по натуральному указанию магнитной стрелки землемером Шульц.).

*1:8400, в 1 д. 100 с. 1 арк. (33х65). Землемір Ф.Шульц. Рукопис. Текст.*

**244. План ділянки землі при селі Емануїлівка (Карга) М-ли.М. та М-ла.М.Шешенів (колишньої Е.М.Шмідта). 1912.**

(ПЛАН Таврической губернии Днепровскаго уезда участка земли при с. Эмануиловке (Карга) купленной в 1912 году Хуторянами Николаем и Михаилом Максимовичами Шешеня у Землевладельца Эдуарда Михайловича Шмидта. В участке оказалось одной удобной земли восемьдесят (80) десятин. План составлен в 1912 году по натуральному указанию магнитной стрелки землемером Шульц.).

*1:8400, в 1 д. 100 с. 1 арк. (63х33). Землемір Ф.Шульц. Рукопис. Текст.*

**245. План ділянки землі при селі Емануїлівка Е.М.Шмідта. 1912.**

(ПЛАН Таврической губернии Днепровскаго уезда участка земли Эдуарда Михайловича Шмидта при с. Эмануиловке (Карга) предполагаемой к продаже Крестьянам-хуторянам 1, Исидору Романовичу Кулиде удобной земли 145 десятин и неудобной 3 десятин 1600 квадрат.саж. 2, Братьям Николаю и Михаилу Максимовичам Шешеня удобной земли 80 десятин 3, Тимофею Гавриловичу Сандусь удобной земли 50 десят. 5, Михаилу Никифоровичу Кальченко удобной земли 115 десят. и неудобной одна десят. 75 квадр. саж. и 6, Андрею Климовичу Рудь удобной земли 50десят. и неудобной одна десят. Итого удобной земли четыреста девяносто десятин и неудобной пять десятин тысяча шестьсот семдесят пять квад. Сажень А всего в участке состоит удобной и неудобной земли Четыреста девяносто пять (495) десятин тысяча шестьсот семдесят пять (1675)  $\frac{8}{10}$  квадратных сажень.План составлен в 1912 году по натуральному указанию магнитной стрелки землемером Ф.А.Шульц.).

*1:8400, в 1 д. 100 с. 1 арк. (67х65,5). Землемір Ф.Шульц. Рукопис. Текст. Незначні пошкодження.*

**246. План частини дачі Єфросинівка (Аджиголь) А.М.Нестроєва. 1895.**

(План Таврической губернии Днепровскаго уезда части дачи Ефросиньевки Аджиголь тож, владения Дворянина Анатолия Мстиславича Несторова. Окружную межу поверял и план составлял Днепровский Земский Землемер Самсоні-Тодоров в 1895 году. По измерению и вычислению земли во всей окружной меже оказалось удобной и неудобной тысяча двести семнадцать десятин)

*1:8400, в 1 д. 100 с. 1 арк. (91,5х73,5). Дніпровський земський землемір Ф.Самсоні-Тодоров. Рукопис. Текст. На звороті печатка банку.*

**247. План ділянки землі при селі Завадівка Т.А.Очиридника. 1909.**

(ПЛАН участка Таврической губ. Днепровскаго уезда при с. Завадовке, указанного на общем плане под № 1 владения Тимофея Антоновича Очиридыка. В участке состоит земли сто десятин. План сей составлен весной 1909 г.).

*1:8400, в 1 д. 100 с. 1 арк. (33х29). Землемір І.Фінкельштейн. Рукопис. Пошкодження.*

**248. План частини землі № 1 казенно-оброчної статті № 106 (біля села Завадівка). 1913.**

(План Таврической губернии Днепровскаго уезда, переустройства казенной оброчной статьи 106 части 1<sup>й</sup>, находящейся в даче генерального межевания под названием село Успенское с селами и деревнями (лит. У-1 часть 20) Переустройство по журнальному постановлению Таврической губернской землеустроительной комиссии, от 26 марта 1913 года № 58 произведено землемером землеустроительных комиссий Таврической губернии Завадой в 1913 году. План составлен по истинному

меридиану. В участке состоит земли удобной и неудобной пятьсот двадцать восемь десят. 464 кв. саж. Количество земли в каждом участке показано в экспликации плана).

*1:8400, в 1 д. 100 с. 1 арк. (66,5x78). Землемер В.Завада. Рукопис.*

**249. План меж ділянки землі селян села Завадівка. 1914.**

(План Таврической губернии, Днепровского уезда, Княз-Григорьевской волости, участка земли отграниченного от смежных земель и принадлежащего об-ву крестьян села Завадовки. Участок состоит в даче специального межевания /3-1/ под названием с Завадовка. Возобновление, части, окружной межи произведено по журнальному постановлению Таврической Землеустроительной Комиссии от 26<sup>го</sup> марта 1913 года № 58 землемером землеустроительных Комиссий Таврической губ. Гуниным в 1913 год., а спорное отграничение произведено по журнальному постановлению Таврической Губернской Землеустроительной Комиссии от 22<sup>го</sup> марта 1914 год. № 89 землемером Землеустроительных Комиссий Таврической губ. Гускиным в 1914 год. И утверждено постановлением Днепровской Уездной Землеустроительной Комиссией от 2 сентября 1914 год. № 12<sup>ый</sup> План составлен по магнитному меридиану. В участке состоит земли: удобной – 1908 дес. 103 кв. саж.; неудобной – под 1/2 реки Конки – 4 дес. 150 кв. саж., а всего удобной и неудобной земли в окружной меже состоит: одна тысяча девятьсот двенадцать десятин двести пятьдесят три кв. саж. Под лит. Ц.З. – церковная земля состоит всего: сто двадцать одна десят. 612 кв. саж.).

*1:16800, в 1 д. 200 с. 1 арк. (107x60,5). Землемер І.Гускін. Рукопис. Текст.*

**250. План дачі села Заводівка І.Я.Завадовського. 1806.**

(Геометрический Специальный План перекопского что ныне днепровского уезда деревни Завадовки Спиринадлежащими Кней всеми Землями Которая состоит владении двора ЕГО ИМПЕРАТОРСКОГО ВЕЛИЧЕСТВА Камер юниера графа Ивана Завадовского Межевания учиненного в 1792<sup>м</sup> году, уездным Землемером подпорутчиком писемным апоуказу Екатеринославской межевой Канторы в 1806<sup>м</sup> году ноября 19<sup>го</sup> дня инедающему к нему удобной земли прирезал Старший Землемер Титулярный Советник Щелкунов авнутритого владения обмежеваннаго одной окружною от всех смежных владельцев межею понынешней мере ипоизчислению Состоит Пашенной земли двести одинатцать десятин тысяча десять сажень Сеннаго покосу истепи к хлебопашествуСпособной одиннатцать тысяча семьсот Восемдесят одна десятина подпоселением огородами иогуменниками семь десятин пять сажень подбольшой дорогой Сорок одна десятина тысяча двести сажень подпроселочными дорогами ипод Валом городна Две десятины тысяча двести сажень: подхрящеватыми икаменистыми местами тысяча четыреста Сорок три Десятин Две тысячи Сто четырнадцат Сажень подболотом шездесят две десятины тысяча двести сажень подогородом тритцать Две Десятин Подполовиною речки Конской мечетивки Каирки и оврагами истоками озерами итвершками Иподкрутостию гор Шездесят одна десятина тысяча девятьсот Восемдесят Сажень авсего вовсей окружной меже тридцать тысяч Шесть мот пяддесят две десятины, четыреста девяноста четыре квадратных сажень азаисключением неудобных мест осталось одной удобной земли двенатцать тысяч десятин насем числе Вовремя межевания земли внутри окружной межи Состояла Деревня Завадовка владения Камер Юнкера Графа Ивана Яковлевича Завадовскаго вооной деревни попоследне поданной кревизии сказкам состояло Малоросийских крестьянских дватцать дворов воонных мужеска полу Четырнадцат женски одиннадцат Душ в новь переведенных из полтавской губернии мужеска сорок девять женска тридцать душ иныне налицо мужеска шездесят три женска Сорок одна душа).

*1:8400, в 1 д. 100 с. 1 арк. (245x248). Старший землемер С.Щелкунов. Копія 1807 р. Рукопис. Склеено з 35 частин. Текст.*

**251. План ділянки землі селян села Заводівка. 1873**

(Геометрический специальный план Таврической губернии, Днепровского уезда, участка поступившаго в собственность крестьянам Князь Григорьевской волости, Завадовскаго общества, Села Завадовки, из

владения Тайного Советника и Кавалера Кочубея, а ныне колонистов Мелитопольского уезда, Отграничение произведено землемером Таксатором Самсоном-Тодоровым в 1873 году Сентября 30 дня, попоручению Днепровского Съезда Мирowych посредников от 25<sup>го</sup> апреля 1873 года за № 103, на основании данной Днепровским уездным Судом 19<sup>го</sup> Октября 1865 года за № 65, из дачи обмежеванной при генеральном межевании в 1806 году ноября 19<sup>го</sup> дня, план этот составлен померидиану Магнитной стрелки бывшему при генеральном межевании общей дачи, которая современно отклонилась вправо к Весту на  $6\frac{1}{4}$  градусов, Асколько в участке земли икакого качества, закем из влдельцов видно из экспликациии этого плана)

*1:8400, в 1 д. 100 с. 1 арк. (125x81). Землемір Ф.Самсоні-Тодоров. Рукопис. Експлікація. Текст.*

**252. План ділянок землі селян села Заводівка. 1880.**

(План дачи Таврической губернии, Днепровского уезда, участка земли, поступивших в собственность Крестьян Князь-Григорьевской Волости села Заводовки отграниченного в 1873 году землемером Таксатором Самсоном-Тодоровым из генерально-обмежеванной дачи с. Заводовки, бывшего владения Тайного Советника и Кавалера Князя Кочубея, а ныне владения Колонистов а согласно Указа Таврического Губернского Пправления от 1<sup>го</sup> Июня 1880 года за № 696<sup>м</sup>, поверку межи и межевых признаков производил и план сей составлял в Ноябре месяце 1880 года Ялтинский Уездный Землемер Пущаровский, померидиану магнитной стрелки бывшему при генеральном межевании, которая с того времени отклонилась в северо-восточную сторону на  $6\frac{3}{4}$  градуса.).

*1:8400, в 1 д. 100 с. 1 арк. (128x103). Ялтинський повітовий землемір М.Пущаровський. Рукопис. Експлікація. Текст. Підписи німецькою мовою.*

**253. План землі 1-ї частини села Заводівка П.Д.Федоренка, В.В.Яцковського та Нейкронських поселян. 1881.**

(ПЛАН дачи ТАВРИЧЕСКОЙ ГУБЕРНИИ ДНЕПРОВСКОГО УЕЗДА участка земли образовавшегося по специальному межеванию под названием ПЕРВОЙ ЧАСТИ ЗАВОДОВКИ владения Землевладельцев Павла Данилова Федоренко и Василия Васильева Яцуковского и Нейкронского общества поселян Межеваниеучиненов 1792 году Уездным Землемером Подпоручиком Писемским, а поуказу Екатеринославской Межевой Конторы кнедостающему числу удобной земли прирезал Старший Землемер Титулярный Советник Щелкунов, а согласно Указа Таврического Губернского Пправления от 8 Апреля 1881 г. За№ 476<sup>м</sup> поповеркеивозобновлении окружной межи специальное размежевание пополюбовной саказке производили план сочинял снанесением ситуации счастлиых планов вмае месяце 1881 года Ялтинский Уездный Землемер Пущаровский спринятием отклонения магнитной стрелки от хода генеральнаго межевания, которая с того времени отклонилась в северовосточную сторону на 7° градусов. Вдаче состоит земли Под Усадебными мостами 1 десятина 1200 сажень и подполовиноюречки Конки 1680 сажень, АВСЕГО удобной и неудобной земли двадцятины четыреста восемьдесят сажень, азаисключением неудобных мест осталось всей удобной земли 1 десятина 1200 сажень.).

*1:8400, в 1 д. 100 с. 1 арк. (60,5x50,5). Ялтинський повітовий землемір М.Пущаровський. Копія автора. Рукопис. Текст.*

**254. План землі 2-ї частини села Заводівка поселян колонії Нейкарлерує. 1881.**

(ПЛАН ТАВРИЧЕСКОЙ ГУБЕРНИИ ДНЕПРОВСКОГО УЕЗДА УЧАСТКА ЗЕМЛИ ОБРАЗОВАВШАГОСЯ ПО СПЕЦИАЛЬНОМУ РАЗМЕЖЕВАНИЮ ПОД НАЗВАНИЕМ ВТОРОЙ ЧАСТИ ДАЧИ СЕЛА ЗАВАДОВКИ владения Нейкарлеуйских поселян собственников: Христофора Фридрихова Майер, Христофора Готлибова Киндень, Иоганна Георгова Майнцер, Карла Фридрихова Заар, Фридриха Иоганова Гуссер, Филипа Яковлева Ульмань, Христиана Данилова Фрай, Иоганна Иоганнова Фрай, Фридриха Фридрихова Фрай, Фридриха Августова Лютмер, Иоганна Яковлева Ристо, Конрада Конрадова Кеппель, Августа Конрадова Кеппель, Готфрида Михайлова Биркле, Петра Иоганнова Арнольд, Карла Карлова Фель, Якова Данилова Мюллер, Карла Фридрихова Рунг, Филипа Антонова Майер, Готлиба Готлибова Ульмер, Иоганна Фридрихова Штельвич, Антона Антонова Майер, Вильгельма Михайлова Лерке, Карла Филипова Биглер, Августа Михайлова Кригер, Христиана Эмануилова Триб, Фридриха Эмануилова Триб, Эдуарда Эмануилова Триб, Якова Людвигова Фель, Иоганна Людвигова Фель, Иоганна Георгова Дерхо, Иоганна Иоганнова Арнольд, Иоганна Яковлева Шелле, Карла Карлова Бернвальд, Якова Яковлева Шелле, Георга Иоганнова Арнольд, Якова Яковлева Ристо, Георга Яковлева Шелле, Георга Иоганнова Фрай.

Межевание учинено в 1792 году Уездным Землемером Подпоручиком Писемским, а по Указу Екатеринославской Межевой Конторы к недостающему числу удобной земли прирезал Старший Землемер Титулярный Советник Щелкунов, а согласно Указу Таврического Губернского Правления от 8<sup>го</sup> Апреля 1881 года за № 417 по поверке и возобновлении окружной межи специально размежевание по полюбовной сказке производил и план сочинял с нанесением ситуации с частных планов в мае месяце 1881 года Ялтинский Уездный Землемер Пущаровский с принятием отклонения магнитной стрелки отхода генерального межевания, которая с того времени отклонилась в Северовосточную сторону на 7 градусов. В даче состоит земли: пашни 333 десятины 2110 сажень, выгонной земли 22 десятины 2000 сажень, под степью 31 десятина 2300 сажень, под прогоном для скота 4 десятины, под почтовою дорогою 5 десятин 2250 сажень под проселочною дорогою 2 десятины, под серединою онага и половиною онаго 1400 сажень, под половиною речки Конки 1 десятина 2000 сажень. А всего удобной и неудобной земли четыреста три десятины; а за исключением неудобных мест одной удобной земли 387 десятин 2210 сажень; а за исключением большой дороги удобной и неудобной земли 397 десятин 150 сажень, за исключением же прогона для скота всего удобной и неудобной земли триста девяносто девять десятин. Из того числа состоит во владении поселян собственников колонии Нейкарлеруе: Христофора Фридрихова Майер 31 десятина 840 сажень, Христофора Готлибова Кинден 22 десятины 1220 сажень, Иоганна Георгова Майнцер 17 десятин 240 сажень, Карла Фридрихова Заар 17 десятин 240 сажень, Фридриха Иоганнова Гуссер 14 десятин 600 сажень, Филипа Яковлева Ульман 5 десятин 1846 сажень, Христиана Данилова Фрай 17 десятин 73 сажени, Иоганна Иоганнова Фрай 5 десятин 1680 сажень, Фридриха Фридрихова Фрай 11 десятин 960 сажень, Фридриха Августова Лютмер 11 десятин 960 сажень, Иоганна Яковлева Ристо 11 десятин 960 сажень, Конрада Конрадова Кеппель 5 десятин 1680 сажень, Августа Конрадова Кеппель 5 десятин 1680 сажень, Готфрида Михайлова Биркле 17 десятин 240 саж. Петра Иоганова Арнольд 11 десятин 960 сажень, Карла Карлова Фель 11 десятин 960 сажень, Якова Данилова Мюллер 11 десятин 960 сажень, Карла Фридрихова Рунг 17 десятин 240 сажень, Филипа Антонова Майер 11 десятин 960 сажень, Готлиба Готлибова Ульмер 11 десятин 960 сажень, Иоганна Фридрихова Штельвич 11 десятин 960 сажень, Антона Антонова Майер 5 десятин 1680 сажень, Вильгельма Михайлова Лерке 11 десятин 960 сажень, Карла Филипова Биглер 8 десятин 132 сажень, Августа Михайлова Кригер 8 десятин 1320 сажень. Христиана Эмануилова Приб 7 десятин 1440 сажень, Фридриха Эмануилова Приб 7 десятин 1440 сажень, Эдуарда Эмануилова Приб 7 десятин 1440 сажень, Якова Людвигова Фель 5 десятин 1680 сажень, Иоганна Людвигова Фель 5 десятин 1680 сажень, Иоганна Георгова Дерхо 5 десятин 1680 сажень, Иоганна Иоганнова Арнольд 5 десятин 1680 сажень, Иоганна Яковлева Шелле 5 десятин 1680 сажень, Карла Карлова Бернвальд 5 десятин 1680 сажень, Якова Яковлева Шелле 5 десятин 1680 сажень, Георга Иоганнова Арнольд 5 десятин 1680 сажень, Якова Яковлева Ристо 5 десятин 1680 сажень, Георга Яковлева Шелле 5 десятин 1680 сажень и Георга Иоганнова Фрай 5 десятин 1680 сажень.).

*1:8400, в 1 д. 100 с. 1 арк. (105x56). Ялтинський повітовий землемір М.Пущаровський. Копія автора. Рукопис. Текст. В картуші прізвища поселян-німців.*

#### **255. План землі 4-ї частини села Заводівка поселян колонії Нейкрон. 1881.**

(ПЛАН ТАВРИЧЕСКОЙ ГУБЕРНИИ ДНЕТРОВСКАГО УЕЗДА участка земли образовавшегося по специальному размежеванию под названием ЧЕТВЕРТОЙ ЧАСТИ ДАЧИ СЕЛА ЗАВОДОВКИ, владения поселян собственников Колонии Нейкрин: Фридриха Якубова Даршт, Якуба Якубова Даршт. Егора Егорова Тумм, Якуба Егорова Яуфман, Иагана Эмануилова Симон, Семена Семенова Шель, Антона Лоренцова Фогель. Мельхиора Эмануилова Симон, Игната Якубова Даршт. Межевание учинено в 1792 году Уездным Землемером Подпоручиком Писемским, а по Указу Екатеринославской Межевой Конторы к недостающему числу удобной земли прирезал Старший Землемер Титулярный Советник Щелкунов, а согласно Указа Таврического Губернского Правления от 8 Апреля 1881 г. за № 476<sup>м</sup> по поверке и возобновлении окружной межи специально размежевание по полюбовной сказке производил и план сочинял с нанесением ситуации с частных планов в мае месяце 1881 г. Ялтинский Уездный Землемер Пущаровский с принятием отклонения магнитной стрелки отхода генерального межевания, которая с того времени отклонилась в Северовосточную сторону на 7<sup>о</sup> градусов. В даче состоит земли: пашни 306 десятин 1450 сажень, Степи 74 десятины 1000 сажень, Под сенокосом по болотистому месту 14 десятин 2000 сажень. Под проселочною дорогою 1400 сажень, под большою дорогою 5 десятин 1350 сажень, Под

половиною речки Конки 3 десятины 1400 сажень, под серединою балок 1600 сажень АВСЕГО удобной и неудобной земли четьреста шесть десятины шестьсот сажень. Азаисключением неудобных местосталось удобной 395 десятины 2050 сажень, За исключением жебольшой дороги осталось удобной неудобной земли 400 десятины 1650 сажень. Извсегоколичества удобной инеудобной земли вооной даче состоитволадении поселян собственников Колонии Нейкрин: Фридриха Якубова Даршт 39 десятины 755 сажень, Якуба Якубова Даршт 65 десятины 1258<sup>1</sup>/<sub>2</sub> сажень, Егора Егорова Тумм 45 десятины 2079 <sup>1</sup>/<sub>2</sub>, Якуба Егорова Яуфман 98 десятины 687 сажень, Иагана Эмануилова Симон 32 десятины 1829 сажень, Семена Семенова Шель 39 десятины 755 сажень, Антона Лоренцова Фогель 26 десятины 50 <sup>3</sup>/<sub>2</sub> сажени, Мельхиора Эмануилова Симон 39 десятины 755 сажень и Игната Якубова Даршт 19 десятины 1577<sup>1</sup>/<sub>2</sub> сажень.).

*1:8400, в 1 д. 100 с. 1 арк. (103x58). Ялтинський повітовий землемір М.Пуцаровський. Копія автора. Рукопис. Текст.*

**256. План землі 7-ї частини села Заводівка А.Г. та А.А. Литинських. 1881.**

(План Таврической губернии Днепровскаго уезда участка земли образовавшагося по специальному межеванию подназванием Седьмой Части села владения Купца Абрама Гершова Литинскаго исыном его Ароном Абрамовичем Литинским. Межевание учинено в 1972 году Уездным Землемером Подпоручиком Писемским, а по указу Екатеринославской Межевой Конторы кнедостающему числу удобной земли прирезалСтарший Землемер Титулярный Советник Щелкунов, а согласно указа Таврическаго Губернскаго правления от 8 Апреля 1881 года № 476<sup>м</sup> по поверке и возобновлении окружной межи специальное размежевание по полюбовной сказке производил и план сочинялв Майе месяце 1881 года Ялтинский Уездный Землемер Пуцаровский и принятием отклонения магнитной стрелки отхода генеральнаго межевания, которая с того времени отклонилась всеверовосточную сторону на 7 градусов. Вдаче состоит земли под хутором 2 десятины 300 сажен, под пашнею 618 десятины 1120 сажен, под Степью 376 десятины 100 сажен, подпроселочными дорогами 3 десятины 280 сажен. А всего удобной инеудобной земли тысячадесятины, азаисключением неудобных мест; осталосьодной удобной земли 996 десятины 2120 сажен.).

*1:8400, в 1 д. 100 с. 1 арк. (106x141,5). Ялтинський повітовий землемір М.Пуцаровський. Копія автора. Текст.*

**257. План частини дачі села Заводівка А.А.Литинського. 1907.**

(ПЛАН ТАВРИЧЕСКОЙ ГУБЕРНИИ, ДНЕПРОВСКАГО УЕЗДА, часть дачи села ЗАВОДОВКИ владения Арона Абрамовича Литинскаго. В означенных граница состоит земли: подлит.А, которая подлежит продаже содержит 73 десятины и под Лит. Б содержит земли 426 дес. 1187 ква.саж., в том числе: под садом 1 дес 1040 кв. саж., под усадьбами 1665 к.с., под током 1375 кв.с., под выгоном 20 дес. 450 к.с., под сенокосом 2 дес. 91 к.с. и под пахотью 401 дес. 1366 кв. саж.).

*1:8400, в 1 д. 100 с. 1 арк. (74x50). Землемір Є.Спаський. Рукопис. Текст.*

**258. План дачі села Заводівка М.В.Кочубея. Б/д.**

(ХОЗЯЙСТВЕННЫЙ УМЕНШИТЕЛЬНЫЙ ПЛАН Таврической губернии Днепровскаго уезда Заводовскаго имени ЕГО СИЯТЕЛЬНОСТВА Князя Михаила Викторовича Кочубея о количестве земли удобной13712 дес. 1962 саж. не удобной 2115 дес. 1294 саж. всего15828дес. 856.саж.).

*1:42000, в 1 д. 500 с. 1 арк. (58,5x79,5). Укладач невідомий. Рукопис. Умовні позначки. Текст.*

**259. План дачі села Заводівка. Б/д.**

(ПЛАН СЕЛЬЦА ЗАВОДОВКИ).

*1:8400, в 1 д. 100 с., 1:16800, в 1 д. 200 с. 1 арк. (56,5x82). Укладач невідомий. Рукопис. Умовні позначки. Експлікація.*

**260. План казенних земель села Західні Каїри та слободи Горностаївка. 1810.**

(Геометрической уменшительной план таврической Губернии днепровскаго уезда, снятым казенным Землям № 34 85 и 86 попридписанию Господина таврическаго Губернскаго Землемера Мужина уездным Землемером титулярным Советником ЧуГутовым, сего 1810<sup>го</sup> Года июля 22<sup>го</sup> Числа, вкоих поисчислению оказалось удобной инеудобной Земли 29992 десятины на которых посиления ныне имеет,

а Государственные поселены село, Западныя Каиры и слобода Горностаевка, исколько вкаждом участки иподкакими красками значить вособой Экспликацие).

*1:42000, в 1 д. 500 с. 1 арк. (79x65,5). Повітовий землемір Чугутов. Рукопис. Експлікація.*

**261. План казенной земли (біля сіл Західні Каїри, Горностаївка). 1812.**

(Геометрической уменьшительной План Таврической Губернии Днепровскаго уезда казенной земли подназванием вольнаго пазбища вторая часть Снята в 1812<sup>м</sup> году вразных месяцах землемером губернским Секретарем Сомаковым).

*1:42000, в 1 д. 500 с. 1 арк. (151x141,5). Землемір Д.Сомаков. Рукопис. Склеєно з 6 частин.*

**262. План ділянок плавень сіл Західні Каїри та Горностаївка. 1830.**

(ГЕОМЕТРИЧЕСКИЙ Уменьшительный План, плавенных мест по прожектору под № 67<sup>м</sup> показанных, Отобранных в казну от помещика воротилыка; Которые на основании Указа Правительствующаго Сената, Комиссиею составленною о разделении Днепровских плавень, из Херсонской- в Таврическую Губернию Отсуждены;- Коих по Генеральному межеванию показано: Леса мелкаго лозоваго кустарнику – между коим сенной покос – 859. десятин, 355. саж. Под болотистым местом – 518. десят. 1282. сажени. под половиною рек днепра и Конской, под речками, лиманами, Озерами и протоками 710<sup>тб</sup> десят. 1996. саж. Всего 2088. десятин, 1233. сажени. Каковыя плавни, пораспоряжению Таврическаго Губернскаго Начальства 1830. года разделены на две части: под Литерою Д. Отдельно – 809. десятин, 199.сажень – селению ЗападнымКаирам внаполнение недостатка по числу душ противу числа Горностаевских поселян; - Затем Остальные от выдела Отданы вовладение селению Горностаевке, на 746<sup>тб</sup>. душ Всего 1279<sup>тб</sup> десятин, 1034. квадратных сажени, Которыя наплане означены литерою Е.).

*1:42000, в 1 д. 500 с. 1 арк. (51,5x34,5). Укладач невідомий. Копія. Рукопис. Текст.*

**263. План дачі села Західні Каїри, частина 3-я. 1847.**

([ПЛАН] ТАВРИЧЕСКОЙ ГУБЕРНИИ ДНЕПРОВСКАГО УЕЗДА № 3 [...] Каир[...] д[...]л А. Западны[...]])

*Шкала масштабу не позначена. 1 арк. (47x46). Укладач невідомий. Рукопис. Пошкодження.*

**264. План землі (біля слободи Збур'ївка) І.Т.Каракаша, І.Варламова. 1809.**

([ПЛАН] Таврической Губернии Днепровскаго Уезда [...] Состоящему Наднепровском Уездном Плане № 116му Назначенной Подпольное Паз[...] Поснятию Уездным Землемером меленцовым Состоит внем Земли распашеной 13. [сеннаго] Покоса 1800. Степи Кхлебопашеству и скотоводству способной 4770. Десятин 250. [квад]ратных сажень Мелкаго березоваго Кустарнику Покучугурам 6. Десятин, Похутор[о]м и фруктовым садом 21. Десятина 2000 кваДратных сажень, подсоляным озером 140. Десятин 150. Квадратных сажень, Подпроселочными Дорогами 35. Десятин 1500. Квадратных сажень Подпесками Икучугурами 705. Десятин 400. Квадратных сажень. Подсолонцами 1200 Десятин 420. Квадратных сажень, болотистых мест. 60. Десятин 800. Квадратных сажень, Подберегом Егорлицкого. Залива протоками озерами Заливами Икучугурами 66. Десятин 600. Квадратных Сажень; всего Вовсей округе 8818. Десятин 1320. Квадратных сажень, Азайсключением неудобных Мест Состоит Удобной Земли 6751 Десятина, Сочинен 1809. Года Сентября дня.).


*1:42000, в 1 д. 500 с. 1 арк. (67,5x48,5). Повітовий землемір С.Меленцов. Рукопис. Текст. Пошкодження тексту.*

**265. План землі (біля села Збур'ївка) Челебовського. 1813.**

(ГЕОМЕТРИЧЕСКОЙ СПЕЦИАЛЬНОЙ ПЛАН Днепровскаго Уезда Жалованной из Казенной Земли подназванием волнаго Скотоводства Спринадлежащими кней всеми Землями которая вовладении Состоит Стандарт Юнкера Челебовскаго от ряда Учинена в 1813 Году июля 23 дня Старшим Землемером

Коллежским Секретарем Макаровским авнутри Того владения Состоит Степи исеннаго покосу десять десятин подпоселением Хуторов одна десятина подпроселочной дорогою одна десятина десять сот Сажен подпещаным меСтом двести двенатцать десятин Тысяча Семь Сот осмнатцать Сажен АВСЕГО шездесят восемь квадратных сажен).

*1:8400, в 1 д. 100 с. 1 арк. (53,5x53,5). Старший землемір В.Макаровський. Рукопис. Текст. Художньо оформлений.*



*Опис суміжних земель у вигляді розірваного сувою на плані земель поміщика Челебовського.*

**266. План ділянок плавень селян сіл Збур'ївка, Кардашинка. 1830.**

(Чертеж плавень между речками Днепром и Конкой).

*1:42000, в 1 д. 500 с. 1 арк. (43x29,5). Дніпровський повітовий землемір Заборський. Копія топографа Крижка. Рукопис. Текст.*

**267. План землі Святотроїцької церкви села Збур'ївка. 1852.**

(ПЛАН Таврической губернии Днепровскаго уезда церковной земли вырезанной из дачи села Збурьевки Государственных крестьян и состоящей в том селе Святотроицкой церкви для довольствия Священно и Церковно служителей. Вымежевание учинено в1852 года Августа 215 дня по Указу Таврическаго Губернскаго Правления Днепровским Уездным Землемером Титулярным Советником Лысяковым А внутри того владения обмежеваннаго одною окружною межею по нынешней мере и по исчислению земли состоит степи способной к пашне и покосу сто тридцать две десятины.).

*1:8400, в 1 д. 100 с. 1 арк. (69,5x51,5). Дніпровський повітовий землемір І.Лисяков. Копія старшого помічника Сахарова. Рукопис. Текст.*

**268. План землі (біля сіл Збур'ївка, Олексіївське) Н.А.Нестроєвої (колишньої М.С.Булгакової). 1858.**

(Геометрический специальный поверочный план Таврической Губернии Днепровскаго уезда, земли проданной из казны в 1814 году из участка значущагося покарте под № 14м бывшей вовладении Капитанши Марьи Семеновой дочери жены Булгаковой а ныне принадлежит вдове штабс ротмистра Настасии Андреевой дочери Нестеровой. План составлен в следствие указа Губернскаго правления по поверке в натуре меж 1858 года, Октября 23 дня. Днепровским уездным землемером Титулярным Советником Иваном Лысяковым. Асколько понынешней мере и поизчислению оказалось земли отом значится в приложенной насем плане экспликации.).

*1:8400, в 1 д. 100 с. 1 арк. (107,5x69,5). Дніпровський повітовий землемір І.Лисяков. Рукопис. Склеєно з 2 частин. Експлікація. Текст.*

**269. План дачі (біля села Збур'ївка) Д.Д.Шредера (колишньої Челебовського). 1868.**

(Геометрический специальный черновой план Таврической Губернии Днепровского уезда дачи Всемилостивейше пожалованной земли Штандарт Юнкеру Челебовскому, которая ныне по купчей крепости во владении состоит колониста Бердянского уезда колонии Гольбштат Минониста Давида Давидова сына Шредера. Межевание учинено и план сей сочинен в Августе месяце 1868 года по указу Таврического Губернского Правления от 27 Апреля сего же года за № 1963, И.д. Днепровского Уездного Землемера Павлом Ивановым, по меридиану Магнитной стрелки бывшему при Генеральном межевании смежной дачи Села Сбурьевки, которая с того времени отклонилась вправо к Востоку на 6 градусов. А внутри того владения обмежеваннаго одною окружною межею смежных дачь и владельцев межею по нынешней мере и поисчислению земли состоит: Ссенаго покосу двести девятнадцать десятин четьреста пятьдесят семь споловиною сажень Песчаной степи сто восемьдесят девять десятин дветьсячи триста двадцать сажень, под строением дома девять саж. Под чистыми солонцами семдесят шесть десятин тысяча триста шестьдесят с половиною сажень Под бугристыми песками семдесят десятин тысяча девятсот тридцать одна сажень под проселочными дорогами тысяча триста девяносто четьри сажени. А всего во всей окружной меже удобной и неудобной земли пятьсот пятьдесят семь десятин двести семдесят две сажени, а заисключением неудобных мест осталось одной удобной земли четьреста девять десятин триста восемьдесят шесть с половиною сажень. На сем месте во время межевания земли внутри окружной межи поселения небыло, кроме одного дома, где живет полевой сторож).

*1:8400, в 1 д. 100 с. 1 арк. (64x42). В. о. Дніпровського повітового землеміра П.Іванов. Рукопис.*

**270. План дачі села Збур'ївка, частина 3-я. [1869].**

([ПЛАН] ТАВРИЧЕСКОЙ ГУБЕРНИИ ДНЕПРОВСКАГО УЕЗДА № 3 ЗБУРЬЕВСКОЙ [ВОЛОСТИ] общества села Збурьев[ки]).

*Шкала масштабу не позначена. 1 арк. (46x45,5). Укладач невідомий. Рукопис. Незначні пошкодження.*

**271. План дачі села Збур'ївка, частина 7-а. 1869.**

([ПЛАН] ТАВРИЧЕСКОЙ ГУБЕРНИИ ДНЕПРОВСКАГО УЕЗДА № 7 ЗБУРЬЕВСКОЙ ВОЛОСТИ общества села Збурьевки).

*Шкала масштабу не позначена. 1 арк. (46x46). Укладач невідомий. Рукопис.*

**272. План плавень поселян села Збур'ївка. Б/д.**

(ПЛАН Таврической Губернии Днепровского Уезда Села Збурьевки с плавенным участком владения Казеннаго ведомства поселян.).

*1:42000, в 1 д. 1 в. 1 арк. (65x59). Дніпровський повітовий землемір І.Лисяков. Рукопис. Склеєно з 4 частин. Експлікація. Пошкодження.*

**273. План лісонасаджень Збур'ївсько-Чулаківської селянської лісної дачі. 1870.**

(План Лесонасаженный Збурьевско-Чулаковской Крестьянской лесной дачи Таврической губернии Днепровского уезда и лесничества. Составлен в 1870 году. 6535 десятин 825 сажен.).

*1:16800, в 1 д. 200 с. 1 арк. (92x62). Кондуктор I розряду Нівинський. Рукопис. Склеєно з 2 частин. Умовні позначки.*

**274. План Збур'ївсько-Чулаківської шелогової плантації Олешківського лісництва. 1870.**

(Таврической губ: Днепровского уезда. № 4. Алешковскаго лесничества, Збурьевской волости, Збурьевско-Чулаковской тельюговой плантации. Съёмки 1870 г.).

*1:16800, в 1 д. 200 с. 1 арк. (26x47). Укладач невідомий. Рукопис. Текст. Пошкодження, відсутній лівий зріз.*

**275. План частини Збур'ївсько-Чулаківської казенної лісної дачі, призначеної приватним особам під розведення виноградників, частина 1-а. 1899.**

(План Таврической губернии Днепровского уезда части Збурьевско-Чулаковской казенной лесной дачи предположенной для роздачи частным лицам, под разведение виноградников согласно Высочайшаго



повеления состоявшегося в 8 день апреля месяце 1896 года, с показанием на план участков разбитых в натуре, остолбленных и занумерованных всего в числе 38 площадь удобной 266 дес. 1012 кв. саж. и неудобной под дорогами 4 дес. 2188 кв. саж. Составлен в 1899 году по натуральному указанию магнитной стрелки)

*1:4200, в 1 д. 50 с. 1 арк. (67x98,5). Укладач невідомий. Копія креслярки В.Назар'євої 1919р. Рукопис. Умовні позначки. Експлікація. Текст.*

**276. План частини Збур'ївсько-Чулаківської казенної лісної дачі, призначеної приватним особам під розведення виноградників частина 2-а. 1899.**

(План Таврической губернии Днепроваго уезда части Збурьевско-Чулаковской казенной лесной дачи предположенной для раздачи частным лицам, под разведение виноградников согласно Высочайшаго повеления, состоявшегося в 8 день Апреля месяца 1896 года, с показанием на плане участков разбитых в натуре остолбленных и занумерованных всего в числе 100, площадь удобной, 594 дес. 1604 кв.с. и неудобной под дорогами 11 дес. 166 кв. саж. Составлен в 1899 году по натуральному указанию магнитной стрелки).

*1:4200, в 1 д. 50 с. 1 арк. (143x99). Укладач невідомий. Копія креслярки Перемет 1919 р. Рукопис. Умовні позначки. Експлікація. Текст.*

**277. План частини Збур'ївсько-Чулаківської казенної лісної дачі призначеної приватним особам під розведення виноградників частина 3-я. 1899.**

(План Таврической Губернии Днепроваго Уезда части Збурьевско-Чулаковской казенной лесной дачи, предположенной для раздачи частным лицам, под разведение виноградников согласно Высочайшаго повеления состоявшегося в 8 день Апреля 1896 года, с показанием на плане участков, разбитых в натуре остолбленных и занумерованных всего в числе 33 площадь удобной 222 дес. 2017 кв. саж. и неудобной под дорогами 3 дес. 63 кв. саж. Составлен в 1899 году по натуральному указанию магнитной стрелки.).

*1:4200, в 1 д. 50 с. 1 арк. (98x65). Укладач невідомий. Копія кресляра С.Мироненка. Рукопис. Умовні позначки. Експлікація. Текст.*

**278. План частини Збур'ївсько-Чулаківської казенної лісної дачі, призначеної приватним особам під розведення виноградників, частина 4-а. 1899.**

(План Таврической губернии, Днепроваго уезда Збурьевско-Чулаковской казенной лесной дачи, предположенной для раздачи частным лицам, под разведения виноградников, согласно Высочайшаго повеления, состоявшегося в 8 день Апреля месяца 1896 года, показанием на плане участков разбитых в натуре, остолбленных и занумерованных всего в числе 38<sup>мм</sup> Площадь удобной 106 дес. 2305 саж. неудобной под дорогами: 1 дес. 1125 саж. составлен 1899 году по натуральному указанию магнитной стрелки.).

*1:4200, в 1 д. 50 с. 1 арк. (68x103). Укладач невідомий. Копія 1919 р. Рукопис. Умовні позначки. Експлікація. Текст (і на звороті).*

**279. План казенної землі, відмежованої з дачі села Іванівка. 1847.**

(ГЕОМЕТРИЧЕСКИЙ Специальный план ТАВРИЧЕСКОЙ Губернии ДНЕПРОВСКАГО уезда Казенной Земли Отрезанной от Сельца Ивановки, которая состоит в ведомстве Таврической Палаты Государственных Имуществ. Межевание учиненнаго в 1811. году сентября 7 дня Землемером Титулярным Советником Михайловым, Окружная межа Поверена и внутренняя ситуация снята в 1837 году Землемером 14<sup>го</sup> Класса Николаем Волосатовым, а По Указу Межевой Канцелярии последовавшему Потакомуж Правительствующаго Сената из межеваго Департамента межа Утвержденаи пла сейсочинен в 1847 году мая 29 дня Землемером 1<sup>го</sup> разряда Надворным Советником и Кавалером Василием Печеневым. Авнутри того владения обмежеваннаго одною окружною отвсех смежных дачь и владельцев межею понынешней мере и поисчислению земли состоит одной неудобной под бугристыми песками триста тридцать одна десятина восемь сот сорок пять сажень. под ровными песками сто семдесят шесть десятин тысяча сто двадцать три сажени. под проселочными дорогами одна десятина четырестатридцать две сажени. АВСЕГО вовсей окружной меже неудобной меже неудобной земли пять сот девятыдесятин. На сем числе ввремя от межевания означеннаго участка поселения никакого небыло, а лежала в пуссте. План на дачу сию

сочинен согласно от клонения магнитной стрелки от времени Генерального межевания в правую сторону на четыре градуса.)

*1:8400, в 1 д. 100 с. 1 арк. (53x71,5). Землемір І-го розряду В.Печенєв. Копія кресляра П.Артема'єва. Рукопис. Текст.*

**280. План дачі села Іванівка. Б/д.**

([ПЛАН] ТАВРИЧЕСКОЙ ГУБЕРНИИ, ДНЕПРОВСКАГО УЕЗДА, № 31 Перво-Константиновск: вол: деревни Ивановки)

*1:16800, в 1 д. 200 с. 1 арк. (62x27). Укладач невідомий. Рукопис. Склеєно з 2 частин.*

**281. План казенної землі, відмежованої з дачі села Іванівське. 1833.**

(ГЕОМЕТРИЧЕСКИЙ УМЕНШИТЕЛЬНЫЙ план Таврической Губернии Днепровскаго Уезда отрезанной от Ивановскаго в казенное ведомство земли с принадлежащими к ней всеми землями которая состоит в ведомстве Таврической Казенной Экспедиции Межевана в 1806 году Старшим Землемером Щелкуновым; а по указу Межевой Канцелярии последовавшего по таковомуж Пправительствующаго Сената Межеваго Департамента межа утверждена Старшим Землемером Коллежским Секретарем Одинцовым а внутри того владения состоит земли: Сеннаго покоса и степи способной к хлебопашеству 631<sup>а</sup> десятина 1997 сажень под проселочною дорогою 1990 сажень АВСЕГО во всей окружной меже удобной инеудобной земли 632 квадратных десятины 587 квадратных сажень а за исключением неудобных меж осталось одной удобной земли 631 десятина 1997 квадратных сажень.)

*1:42000, в 1 д. 500 с. 1 арк. (27x52). Старший землемір Одинцов. Рукопис. Текст. Художньо оформлений. Незначні пошкодження.*

**282. План казенної землі, відмежованої з дачі села Іванівське. 1833.**

(Геометрический Специальный План Таврической губернии Днепровскаго уезда отрезанной от Села Ивановскаго в казенное ведомство земли с принадлежащими кней всеми землями, которая состоит в ведомстве Таврической Казенной Экспедиции межевание учинено в прошлом 1806 году Старшим Землемером Титулярным Советником Щелкуновым, а по указу межевой канцелярии, последовавшего потаковомуж Пправительствующаго Сената Межеваго Департамента межа утверждена иплан сей сочинен в 1833<sup>м</sup> году Ноября 5 дня Старшим Землемером Коллежским Секретарем Одинцовым, а внутри оной обмежеванной одною окружною от всех смежных дач ивладельцов межею по нынешней мере ипоизчислению земли состоит Сеннаго покосу иСтепи способной к хлебопашеству Шестьсот тридцать одна десятина тысяча девятьсот девяносто семь сажен, под проселочной дорогою девятьсот девяносто сажен А всего вовсей окружной меже удобной и неудобной земли шестьсот тридцать две десятины Пятьсот восемьдесят семь квадратных сажен; азаисключением неудобных мест осталось одной удобной земли шестьсот тридцать одна десятина тысяча девятьсот девяносто семь квадратных сажен.)

*1:8400, в 1 д. 100 с. 1 арк. (51,5x142). Старший землемір Одинцов. Копія помічника М.Висоцького. Рукопис. Текст.*

**283. План ділянки землі хутора Іванівський (колишня казенно-оброчна ділянка № 106) І.С.Чиркина. 1893.**

(План Таврической губернии Днепровскаго уезда бывший Казенный Оброчный участок за № 106м «Торзова» тож, владение участка в количестве 433 ½ десятин крестьянина Ивана Чиркина. Ныне же этого количества земли продано Иваном Чиркиным Крестьянам Егору Дмитриевичу Закалюжному и Дмитрию Ивановичу Дорошенко в количестве Двухсот тридцати двух с половиною десятин и значущиеся на сем плане в участках под Литерами В и Г.; остальная же земля в участках под Литерами А. и Б. вколичество

Двухсот одной десятины осталось во владении Ивана Савельевича Чиркина. В 1893 году настоящий план с натуры снимал по существующим в натуре межам и по натуральному указанию магнитной стрелки план сей составлял частный землемер-таксатор Даниил [Литвинов].

*1:8400, в 1 д. 100 с. 1 арк. (89,5x54). Землемір прізвище нерозбірливе. Рукопис. Незначні пошкодження.*

**284. План казенної землі при селі Іванооленівське, відмежованої з дачі А.М.Тропіна. 1855.**  
(ГЕОМЕТРИЧЕСКИЙ СПЕЦИАЛЬНЫЙ ПЛАН ТАВРИЧЕСКОЙ ГУБЕРНИИ ДНЕПРОВСКАГО УЕЗДА Казенной земли отрезанной из владения прежде бывшего Губернской Секретарши Ерыгиной-Добронравовой, аныне Херсонскаго 3 гильдии купца Афанасия Михеева сына Тропина при Сельце Ивано-Еленовском. с принадлежащими к ней всеми землями, которая состоит в ведомстве Таврической Палаты государственных имуществ. Межевание учинено 1855 года Августа 9 дня, по указу Таврическаго Губернскаго Правления, в следствие решения Правительствующаго Сената по межевому департаменту, Днепровским Уездным Землемером Титулярным Советником Иваном Месяковым [межевание того] владения обмежеваннаго одною окружною от всех смежных владельцев межею понынешней мере ипоизчислению земли состоит, сennaго покосу и [...] способной к хлебопашеству сто двенадцать десятин семь сот сорок сажень, под проселочною дорогою триста семдесят пять сажень, АВСЕГО вовсей окружной меже сто двенадцать десятин тысяча сто пятнадцать сажень. Азаисключением дороги, осталось одной удобной земли сто двенадцать десятин семь сот сорок сажень [...] [...] земли посиления никакого нет. Магнитная стрелка от прежнего хода Землемера [...] при нынешнем действии [...] отклонилась вправо на один градус.).

*1:8400, в 1 д. 100 с. 1 арк. (58x84). Дніпровський повітовий землемір І.Лисяков. Рукопис. Текст.*

**285. План дачі сіл Ізобільне, Лугове М.Ф.Маслової, В.М.Бурнашевої. 1835.**  
(ПЛАН Таврической Губернии Днепровскаго Уезда дачам показанным под № 1<sup>м</sup> Деревни Изобильной с Хутором Тютюкень владения Майорши Елисаветы Федоровой дочери Масловоы с детьми ея. под № 2<sup>м</sup> Деревня Луговая владения Полковницы Веры Николаевой дочери Бурнашевоы. Межевание учинено 1835<sup>го</sup> года Днепровским Землемером Лысяковым. асколькo воонных оказалось земли значится в Экспликаци.).

*1:42000, в 1 д. 500 с. 1 арк. (48x58). Дніпровський повітовий землемір І.Лисяков. Рукопис. Експлікація.*

**286. План ділянки землі № 5 Іщенкове, відмежованої з дачі села Олександрівка М.А.Найденка, Є.П.Бетяра (колишньої О.І.Фальц-Фейна). 1890.**

(ПЛАН ТАВРИЧЕСКОЙ губернии ДНЕПРОВСКАГО уезда участка земли под названием Ищенков", показаннаго на общем плане под №5<sup>м</sup> проданнаго Потомственным Почетным Гражданином Александром Ивановичем Г. Фальц-Фейном из дачи Александровка крестьянам: 1. Моисею Арсеньевичу Найденко 80 дес., 2. Евфиму Павловичу Бетяру 80 дес., а всего вовсей окружной меже участка № 5 удобной земли 160 десятин. Измерение производил и план составлял Днепровский Земский Землемер Губернский Секретарь и Кавалер Самсони Тодоров понатуральному показанию магнитной стрелки в 1890 году.).

*1:16800, в 1 д. 200 с. 1 арк. (40,5x40). Землемір Ф.Самсоні-Тодоров. Рукопис. Текст.*

**287. План ділянки землі № 7 Іщенкове, відмежованої з дачі [села] Олександрівка Л.Т.Бурячка, А.К.Кононенка та ін. (колишньої О.І.Фальц-Фейна). 1890.**

(ПЛАН ТАВРИЧЕСКОЙ губернии ДНЕПРОВСКАГО уезда участка земли под названием "Ищенков", показаннаго на общем плане под №7 проданнаго Потомственным Почетным Гражданином Александром Ивановичем Г. Фальц-Фейном из дачи Александровка крестьянам: 1. Лазарю Тихоновичу Бурячку 40 дес., 2. Авксентию Кондратьеву Кононенко 40 дес., 3. Ивану Афанасьевичу Кровецу 80 дес., 4. Трофиму Борисовичу Бурячку 24 дес., а всего во всей окружной меже участка № 7 удобной земли 184 дес. Измерение производил и план составлял Днепровский Земский Землемер Губернский Секретарь и Кавалер Самсони Тодоров понатуральному показанию магнитной стрелки в 1890 году.).

*1:16800, в 1 д. 200 с. 1 арк. (37x40). Землемір Ф.Самсоні-Тодоров. Рукопис. Текст.*

**288. План ділянки землі № 9 Іщенкове, відмежованої з дачі села Олександрівка С.І.Лобка, П.К.Мельниченка та ін. (колишньої О.І.Фальц-Фейна). 1890.**

(ПЛАН ТАВРИЧЕСКОЙ губернии ДНЕПРОВСКАГО уезда участка земли под названием "Ищенков", показаннаго на общем плане под №9<sup>м</sup> проданнаго Потомственным Почетным Гражданином Александром Ивановичем Г. Фальц-Фейном из дачи Александровка крестьянам: 1. Симсону Ивановичу Лобко - 15 дес., 2. Парфентию Кузмичу Мельниченко 64 дес., 3. Ивану Андреевичу Бородко 16 дес., 4. Феодоту Семеновичу Онищенко 8 дес., 5. Якову Андреевичу Бородко 8 дес., 6. Ивану Михайловичу Шейко

4 дес., 7. Афанасию Григорьевичу Пошивай 16 дес. 8. Онуфрий Феодорович Дышунь 5 дес. 1440 кв. саж. 9. Алексею Макаровичу Пантелееву 8 дес. и 1920 кв. саж. 10. Самсону Ивановичу Бугаенко 9 дес. 1440 кв. саж. 11. Яков Евстихнеевич Шейко 8 дес.; а всего во всей окружной меже участка № 9 удобной земли 164 дес. Измерение производил и план составлял Днепровский Земский Землемер Губернский Секретарь и Кавалер Самсони Тодоров понатуральному показанию магнитной стрелки в 1890 году.)

*1:16800, в 1 д. 200 с. 1 арк. (40x40). Дніпровський земський землемір Ф.Самсоні-Тодоров. Копія автора. Рукопис. Текст.*

**289. План ділянки землі № 10 Іщенкове, відмежованої з дачі [села] Олександрівка З.Л.Чуприни, П.І.Бойка та ін. (колишньої О.І.Фальц-Фейна). 1890.**

(ПЛАН ТАВРИЧЕСКОЙ губернии ДНЕПРОВСКАГО уезда участка земли под названием "Ищенков", показанного на общем плане под №10 проданного Потомственным Почетным Гражданином Александром Ивановичем Г. Фальц-Фейном из дачи Александровка крестьянам: 1. Захарию Логиновичу Чуприна 68 дес., 2. Прокофию Устимовичу Бойко 3 дес., 3. Савелию Петровичу Логвиновскому 5 дес., 4. Арсентию Трофимовичу Адаменко 4 дес., 5. Савель Петровичу Логвиновскому 5 дес. 1440 кв. саж., 6. Прокофию Устимовичу Бойко 7 дес. и 480 кв.сажн., 7. Петру Савельевичу Логвиновскому 6 дес.960 кв. саж. 8. Митрофану Сысоевичу Логвинову 12 дес. 9. Карпу Сидоровичу Оголь 8 дес. и 1200 кв. саж. 10. Филиппу Филимоновичу Стыцко 8 дес. 1200 кв. саж. 11. Александру Ивановичу Юрченко 8 дес.720 кв. саж., 12. Иоакиму Кондратьевичу Бугаенко 11 дес. 13. Леонтию Назаровичу Бурдыленко 10 дес. 14. Петру Иоакимовичу Кравченко 10 дес., а всего во всей окружной меже участка № 10 удобной земли 167 дес. 1200 кв. саж. Измерение производил и план составлял Днепровский Земский Землемер Губернский Секретарь и Кавалер Самсони Тодоров понатуральному показанию магнитной стрелки в 1890 году.)

*1:16800, в 1 д. 200 с. 1 арк. (43x40). Дніпровський земський землемір Ф.Самсоні-Тодоров. Рукопис. Текст.*

**290. План ділянки землі № 12 Іщенкове, відмежованої з дачі [села] Олександрівка В.А.Теленика, А.К.Соценка та ін. (колишньої О.І.Фальц-Фейна). 1890.**

(ПЛАН ТАВРИЧЕСКОЙ губернии ДНЕПРОВСКАГО уезда участка земли под названием "Ищенков", показанного на общем плане под №12<sup>м</sup> проданного Потомственным Почетным Гражданином Александром Ивановичем Г. Фальц-Фейном из дачи Александровка крестьянам: 1. Василию Антоновичу Теленику 12 дес., 2. Андрею Карповичу Соценко 12 дес., 3. Алексею Антоновичу Теленику 15 дес., 4. Сидору Степановичу Гришко 4 дес., 5. Федору Лаврентьевичу Кравченко 2 дес.и 960 саж., 6. Власию Васильевичу Дудченко 2 дес. 7. Нестору Григорьевичу Тыщенко 4 дес. 8. Пантелею Максимовичу Ястребу 5 дес. 9. Павлу пантелеймоновичу Дудченко 4 дес. 10. Леонтию Ананьевичу Кравченко 2 дес.960 саж. 11. Моисею Арсеннтьевичу Найдено 20 дес. 12. Евфиму Павловичу Бетяру 20 дес. 13. Кирилл Яковлевич Дудченко 4 дес. 14. Евфиму Кирилловичу Дудченко 4 дес., 15. Матвеем Феодоровичу Теленику 4 дес., 16. Филиппу Титовичу Руденко 2 дес., 17. Михаилу Радионовичу Оноприенко 2 дес., 18. Андрею Маркеловичу Коваленко 4 дес., 19. Феодору Венедиктовичу Теленику 4 дес., 20. Ивану Петровичу Макаренко 4 дес., 21. Василию Петровичу Макаренко 2 дес. 960 саж., 22. Дементию Ивановичу Теленику 2 дес. 960 саж., 23. Леонтию Алексеичу Дорошенко 2 дес. 960 саж., 24. Прокофию Лукиановичу Бокша 2 дес., 25. Конону Васильевичу Теленику 2 дес. и 1920 саж., 26. Ивану Федоровичу Теленику 6 дес. 27. Никите Емелиановичу Коваленко 2 дес., 28. Ивану Кононовичу Кобзарю 5 дес., 29. Зиновию Ивановичу Коваленко 4 дес. 30. Василию Леонтьевичу Найдено 3 дес., а всего во всей окружной меже участка № 12<sup>й</sup> удобной земли 162 дес. 1920 квад.саж. Измерение производил и план составлял Днепровский Земский Землемер Губернский Секретарь и Кавалер Самсони Тодоров понатуральному показанию магнитной стрелки в 1890 году.)

*1:16800, в 1 д. 200 с. 1 арк. (45,5x41). Дніпровський земський землемір Ф.Самсоні-Тодоров. Рукопис. Пошкодження.*

**291. План ділянки землі № 39 Іщенкове, відмежованої з дачі [села] Олександрівка М.І.Шешені та ін. (колишньої О.І.Фальц-Фейна). 1893.**

(ПЛАН ТАВРИЧЕСКОЙ губернии, ДНЕПРОВСКАГО уезда участка земли под названием "Ищенков", показанного на общем плане под № 39 проданного Потомственным Почетным Гражданином

Александром Ивановичем Г. Фальц-Фейном из дачи Александровки крестьянину Келегейских хуторов Максиму Миновичу Шешень в количестве удобной земли ста десят./100 дес./. Измерение производил и план составлял Днепровский Земский Землемер Губернский Секретарь и Кавалер Самсони Тодоров понатуральному показанию магнитной стрелки в 1893 году.).

*1:16800, в 1 д. 200 с. 1 арк. (47,5x40). Дніпровський земський землемір Ф.Самсоні-Тодоров. Рукопис. Текст.*

**292. План ділянки землі № 64 Іщенкове, відмежованої з дачі [села] Олександрівка Я.І.Кравченка, Є.С.Савродима та ін. (колишньої О.І.Фальц-Фейна). 1893.**

(ПЛАН ТАВРИЧЕСКОЙ губернии, ДНЕТРОВСКАГО уезда участка земли под названием "Ищенков", показанного на общем плане под № 64<sup>м</sup> проданного Потомственным Почетным Гражданином Александром Ивановичем Г. Фальц-Фейном из дачи Александровки крестьянам села Келегейских хуторов: 1, Якову Ивановичу Кравченко – 17 дес. 1200 кв. саж., 2, Егору Степановичу Савродиму – 43 дес. 1800 кв. саж., 3, Нестору Сидоровичу Хандусю – 26 дес. 600 кв. саж., 4, Гаврилу Сидоровичу Хандусю – 26 дес. 600 кв. саж. и 5, Никифору Ефремовичу Кальченко 17 дес. 1200 кв. саж., а всего во всей окружной меже удобной земли стотридцать одна десят. шестьсот кв. сажень/131 дес. 600 кв. саж./. Измерение производил и план составлял Днепровский Земский Землемер Губернский Секретарь и Кавалер Самсони-Тодоров понатуральному показанию магнитной стрелки в 1893 году.).

*1:16800, в 1 д. 200 с. 1 арк. (47x32). Дніпровський земський землемір Ф.Самсоні-Тодоров. Рукопис. Текст.*

**293. План ділянки землі № 65 Іщенкове, відмежованої з дачі [села] Олександрівка І.К.Рудя, Т.С.Головка та ін. (колишньої О.І.Фальц-Фейна). 1893.**

(ПЛАН ТАВРИЧЕСКОЙ губернии, ДНЕТРОВСКАГО уезда участка земли под названием "Ищенков", показанного на общем плане под № 65<sup>м</sup> проданного, Потомственным Почетным Гражданином Александром Ивановичем Г. Фальц-Фейном из дачи Александровки крестьянам села Голянских хуторов: 1, Игнату Климовичу Рудю – 87 дес. 1200 кв. саж., 2, Андрею Климовичу Рудю – 87 дес. 1200 кв. саж., 3, Титу Сазоновичу Головку – 35 дес., 4, Дмитрию Карповичу Садовому – 43 дес. 1800 кв. сажень 5, Михаилу Даниловичу Качану – 17 дес. 1200 кв. саж., 6, Никите Михеевичу Варлатому – 17 д. 1200 кв. с., 7, Григорию Михеевичу Варлатому – 13 дес. 300 кв. саж., 8, Сидору Семеновичу Качуру – 17 дес. 1200 кв. саж., 9, Петру Фенисовичу Рыженко – 21 дес. 2100 кв. саж. и 10, Архипу Даниловичу Качану – 17 дес. 1200 кв. саж., а всего во всей окружной меже удобной земли триста пятьдесят восемь десятин одна тысяча восемьсот квадратных сажень /358 дес. 1800 кв. саж./. Измерение производил и план составлял Днепровский Земский Землемер Губернский Секретарь и Кавалер Самсони-Тодоров понатуральному показанию магнитной стрелки в 1893 году.).

*1:16800, в 1 д. 200 с. 1 арк. (47x35). Дніпровський земський землемір Ф.Самсоні-Тодоров. Рукопис. Текст.*

**294. План ділянки землі № 68 Іщенкове, відмежованої з дачі [села] Олександрівка С.К.Жука, І.Ф.Тешевського та ін. (колишньої О.І.Фальц-Фейна). 1893.**

(ПЛАН ТАВРИЧЕСКОЙ губернии, ДНЕТРОВСКАГО уезда участка земли под названием "Ищенков", показанного на общем плане под № 68 проданного Потомственным Почетным Гражданином Александром Ивановичем Г. Фальц-Фейном из дачи Александровки крестьянам села Каланчака: Спиридону Константиновичу Жуку – 39 дес. 2290 кв. саж., Ивану Филиповичу Тешевскому – 39 дес. 2290 кв. саж., Титу Сазоновичу Головку – 35 дес., Дмитрию Карповичу Садовому – 43 дес. 1800 кв. сажень, Ивану Ивановичу Бычку – 9 дес. 2373 кв. саж., Поликарпу Гавриловичу Денисенко – 14 дес. 2359 кв. саж. и Михаилу Даниловичу Безуглому – 49 дес. 2263 кв. саж. - А всего во всей окружной меже удобной земли сто пятьдесят четыре дес. одна тысяча девятьсот семдесят пять кв. саж. /154 дес. 1975 сажень/. Измерение производил и план составлял Днепровский Земский Землемер Губернский Секретарь и Кавалер Самсони-Тодоров понатуральному показанию магнитной стрелки в 1893 году.).

*1:16800, в 1 д. 200 с. 1 арк. (47,5x28). Дніпровський земський землемір Ф.Самсоні-Тодоров. Рукопис. Текст.*

**295. План ділянки землі № 66 Іщенкове, відмежованої з дачі [села] Олександрівка К.І.Малюка, І.Т.Пшеничного та ін. (колишньої О.І.Фальц-Фейна). 1894.**

(ПЛАН ТАВРИЧЕСКОЙ губернии, ДНЕПРОВСКАГО уезда участка земли под названием "Ищенков", показанного на общем плане под № 66 проданного, Потомственным Почетным Гражданином Александром Ивановичем Г. Фальц-Фейном из дачи Александровки крестьянам села Каланчака: кузьме Ивановичу Малюку – 34 дес.2304 кв. саж., Ивану Тимофеевичу Пшеничному – 29 дес.2318 кв. саж., Анисиму Григорьевичу Белоброву – 29 дес.2318 кв. саж., Семену Яковлевичу Пшеничному – 19 дес. 2345 кв. сажень, Терентию Яковлевичу Сливе – 59 дес. 2235 кв. саж. и Ивану Карнеевичу Бабичи – 74 дес. 2194 кв. саж. А всего во всей окружной меже удобной земли двести сорок девять десятин одна тысяча семьсот четырнадцать кв. саж. /249 дес. 1714 кв. саж./). Измерение производил и план составлял Днепровский Земский Землемер Губернский Секретарь и Кавалер Самсони-Тодоров понатуральному показанию магнитной стрелки в 1894 году.).

*1:16800, в 1 д. 200 с. 1 арк. (47,5x32). Дніпровський земський землемір Ф.Самсоні-Тодоров. Рукопис. Текст.*

**296. План ділянки землі № 43 Іщенкове, відмежованої з дачі Олександрівка І.Є.Кальченка (колишньої О.І.Фальц-Фейна). 1897.**

(ПЛАН ТАВРИЧЕСКОЙ ГУБЕРНИИ ДНЕПРОВСКАГО УЕЗДА участка земли под названием «Ищенков», показанного на общем плане под № 43, проданного Потомственным Почетным Гражданином Александром Ивановичем Фальц-Фейном из дачи АЛЕКСАНДРОВКИ крестьянину Ивану Ефремову КАЛЬЧЕНКО, в коем УДОБНОЙ земли СТО десятин. Измерение производил и план сей составлял в 1897 году Землемер и Таксатор Миллер по натуральному показанию магнитной стрелки.).

*1:8400, в 1 д. 100 с. 1 арк. (50,5x43,5). Землемір Е.Міллер. Рукопис. Текст.*

**297. План ділянки землі (біля села Каїри) Л.Є.Павленка. 1886.**

(ПЛАН части дачи Таврической Губернии Днепровскаго уезда из 1000 десятин целого участка земли, принадлежащего крестьянину Лукьяну Еремеевичу Павленко заключающего в себе земли пахатной 228 дес., целинной 16 дес., и под ½ хутора и ½ колодца 6 дес., а всего Двести пятьдесят десятин)

*1:16800, в 1 д. 200 с. 1 арк. (43,5x28). Землемір Л.Красношапка. Рукопис. Текст.*

**298. План ділянки землі (біля села Каїри) Т.Д.Найдена. 1906.**

(ПЛАН второй части дачи Таврической губернии Днепровскаго уезда общаго владения братьев Тимофея, Михаила и Ивана Дмитриевичей Найденов, доставшейся по разделу Тимофею Дмитриевичу Найдено. В участке сем состоит земли всего двести сорок десятин, из коих двести десятин заложенныя в Херсонском Земском банке на плане указаны под литерой А, а сорок дес. заложенныя в бесарабско-Таврическом банке – под литерой Б. План сей составлен по измерению в натуре в 1906 году Землемером Фінкельштейном.).

*1:8400, в 1 д. 100 с. 1 арк. (58x32). Землемір І.Фінкельштейн. Рукопис. Текст.*

**299. План ділянки землі (біля села Каїри) Т.Д.Найдена. 1906.**

(ПЛАН второй части дачи Таврической губернии Днепровскаго уезда владения Тимофея Дмитриевича Найдена, указанной на общем плане под № 6. В даче состоит земли : целины 63 дес. 500 кв.с. у пахоты 259 дес.300 кв.с., а всего земли триста двадцать две десятины 800 кв.с. План сей составлял по измерению в натуре в зиму 1906 года Землемер Фінкельштейн.).

*1:8400, в 1 д. 100 с. 1 арк. (61x31,5). Землемір І.Фінкельштейн. Рукопис. Текст. Значні пошкодження.*

**300. План поділу надільної землі селян сіл Каїрка та Тубальці. 1910.**

(План Таврической губернии Днепровскаго уезда разверстания на отруба надельных земель деревень Каирки и Тубальцы совместно с ликвидацией бывших казенных статей: Буракинских №№ 15 и 16 и частей Тюркменских №№ 3 и 4, составленный в 1910 году по истинному меридиану от которого магнитная стрелка отклонилась к востоку на 0°10', партией Производителя работ Виссора. Всего в даче

состоит земли удобной и неудобной девятьсот три десятины восемьсот восемьдесят девять кв. саж. Количество земли по отдельным отрубам и угодиям значится в экспликации, прилагаемой к плану.).

*1:8400, в 1 д. 100 с. 1 арк. (106,5x91,5). Землемір Віссор. Рукопис. Текст.*

**301. Експлікація до плану розмежування земель сіл Каїрка, Тубальці та ділянок №№ 3, 4, 15, 16 Буракинської та Тюркменської казенно-оброчних статей. [1910].**

(Експлікація к плану разверстания на отруба земель д.д. Каирки и Тубальцы и частей участков № 15 и 16 Буракинской и части уч. № 3 и 4 Тюркменской каз.обр.статей Таврической губернии Днепровскаго уезда.).

*1 арк.*

**302. План ділянки казенних плавень острова Каїрський. [1910].**

(Геометрический Уменьшительный План Казенной плавни под названием Остров Каирский, значущийся по проекту под № 66<sup>м</sup>. который в числе прочих плавень, на Основании Указа Правительствующаго Сената комиссией составленного о разделении Днепровских плавень, Отсужден из Херсонской в Таврическую Губернию; в Коем по Генеральному Межеванию показано: Сеннаго покосу 278 десятин, 2072 сажени. Леса дровяного 202. десят. 1,118 сажень. Под болотистыми местами 120. десят. 1693. сажени. Под речками, озерами и Заливами – 59. десят. 149. сажень. Под бичевником 7. десят. 2,200. сажень. Под половинами рек днепром и Конскою – 180. десят. сажень. ВСЕГО 849.<sup>тб</sup> десятин, 650. сажень. Каковья плавни по распоряжению Таврическаго Губернскаго Начальства Отведены вовладение селению Западным Каирам, а недостающее по числу душ количество добавлено из плавни что под № 67<sup>м</sup>.чрезполосно 809. десят. 199. сажень. Сприсоединением Коих к показанному на сем плане Острову, вовладении села Каир ВСЕГО на 967.<sup>м</sup> душ состоит 1658.<sup>м</sup> десят. 849. сажень.).

*1:42000, в 1 д. 500 с. 1 арк. (52x34). Дніпровський повітовий землемір Заборський. Рукопис. Текст.*

**303. Загальний план казенної дачі села Каланчак, збірний аркуш. 1849.**

(СБОРНЬІЙ ЛИСТ к плану Казенной дачи СЕЛА КАЛАНЧАКА Ново-Маячковской волости Днепровскаго Уезда ТАВРИЧЕСКОЙ ГУБЕР: составлен в 1849 году.).

*1:84000, в 1 д. 2 в. 1 арк. (63x47,5). Землемір С.Тимофеев. Копія автора. Рукопис.*

**304. План казенної дачі села Каланчак, частина 1-а. 1849.**

(План казенной дачи села Каланчака Чапльннской волости Таврической губернии Днепровскаго уезда. Составлен в 1849 году. № 1.).

*1:16800, в 1 д. 200 с. 1 арк. (60x94). Старший топограф Барт, землемір С.Тимофеев. Рукопис. Умовні позначки.*

**305. План дачі села Каланчак, частина 2-а. [1849].**

(Таврической губернии Днепровскаго уезда Чапльннской волости дачи села Каланчака и общества. № II.).

*Шкала масштабу не позначена. 1:16800, в 1 д. 200 с. 1 арк. (60x95). Укладач невідомий. Рукопис. Дата за збірним аркушем.*

**306. План дачі села Каланчак (Колончак). 1881.**

(ЧЕРТЕЖ дачи ТАВРИЧЕСКОЙ ГУБЕРНИИ ДНЕПРОВСКАГО УЕЗДА с. КОЛОНЧАКА владения Крестьян собственников – генеральнообмежеванной в 1798 г. Землемером Павловым; по смежности дачи именуемой Перекопскою степью, на коей поселено с. Успенское сселами, деревнями и хуторами, с показанием на оном красною краскою межи проведенной [...] генеральнаго межевания внутри дачи Перекопской степи, о возобновлении которой просил землевладелец Фальц Фейн по смежности земель владения крестьян с. Колончака).

*1:42000, в 1 д. 500 с., 1:126000, в 1 д. 3 в. 1 арк. (33x48). Ялтінський повітовий землемір М.Пуцаровський. Рукопис. Текст.*

**307. План землі при урочищі Карабулат Р.О.Вассалья. 1835.**

(Геометрический Специальный План Таврической Губернии Днепровскаго Уезда земли при урочище Карабулат значущейся по Карте 1814 Года под № 27 и 28 которая вовладении состоит Дворянина Рене Осипова Сына Вассала Межевание учинено попредписанию Таврическаго Гражданскаго Губернатора и всходство журнала Таврическаго Губернскаго Правительства по исполнительной Экспедиции в 3<sup>й</sup> день

декабря 1834 года состоявагось в 1835 году августа 7 дня Губернским Землемером Коллежским ассессором икавалером Лукиным авнутри того владения обмежеваннаго одною окружною от всех смежных владельцев межею понынешней мере ипоисчислению земли состоит пашенной пятдесят одна десятина семсот сорок сажень сennaго покосу истепи способной к пашни четыре тысячи двести двадцать пять десятиин семсот сажень под проселочными дорогами двенадцать десятиин тысяча триста семдесят три сажени под пещаными местами сто восемдесят две десятины тысяча триста восемдесят сажень Авсего вovсей Окружной меже удобной инеудобной земли четыре тысячи четыре ста семдесят одна десятина тысяча восем сот сажень азаисключением неудобных мест осталось одной удобной земли четыре тысячи двести семдесят шесть десятиин тысяча четыреста сорок сем сажень).

*1:8400, в 1 д. 100 с. 1 арк. (140x108). Губерньский землемір А.Лукін. Копія. Рукопис. Склеєно з 4 частин. Незначні пошкодження.*

### 308. План землі при урочищі Карабулат Р.О.Вассала. 1835.

(Геометрический Специальный План Таврической Губернии Днепровскаго Уезда земли при урочище Карабулат значущейся покарте 1814 года под № 27 и 28 которая вovладении состоит Дворянина Рене Осипова Сына Вассала Межевание учинено по предписанию Таврическаго Гражданскаго Губернатора и всходство Журнала Таврическаго Губернскаго Пправительства поисполнительной Экспедиции в 3<sup>й</sup> день декабря 1834 года состоявагось в 1835 году августа 7 дня Губернским Землемером Коллежским ассессором икавалером Лукиным, авнутри того владения обмежеваннаго одною окружною от всех смежных владельцев межею по нынешней мере и поизчислению земли состоит пашенной пятдесят одна десятина семсот сорок сем сажень, сennaго покосу и степи способной к пашни четыре тысячи двести двадцать пять десятиин Семсот сажень, под проселочными дорогами двенадцать десятиин тысяча триста семдесят три сажени под пещаными местами сто восемдесят две десятины тысяча триста восемдесят сажень, Авсего вovсей окружной меже удобной инеудобной земли четыре тысячи четыре ста семдесят одна десятина тысяча восемсот сажень азаисключением неудобных мест осталось одной удобной земли четыре тысячи двести семдесят шесть десятиин тысяча четыре ста сорок сем сажень).

*1:8400, в 1 д. 100 с. 1 арк. (131,5x102). Губерньский землемір А.Лукін. Копія. Рукопис. Склеєно з 8 частин. Пошкодження.*

### 309. План землі при урочищі Карабулат Р.О.Вассала. 1835.

(Геометрический Специальный План Таврической Губернии Днепровскаго Уезда земли при урочище Карабу[лат значу]щейся покарте 1814 года под № 27 и 28 Которая владении состоит Дворянина Рене Осипова Сына Вассала, Межевание учинено по предписанию Таврическаго Гражданскаго Губернатора и всходство журнала Таврическаго Губернскаго Пправитель[ства по исп]олнительной Экспедиции в 3<sup>й</sup> день декабря 1834 года состоявагось, в 1835 году Августа 7 дня, Губернским Землемером Коллежским Ассессором и Кавалером Лукиным авнутри того владения обмежеваннаго одною окружною от всех смежных [владель]цов межею понынешней мере и поисчислению Земли состоит пашенной пятдесят одна десятина семсот сорок сем сажень, сennaго покосу истепи способной к пашни четыре тысяча двести двадцать пять десятиин семсот сажень под проселочными [дорогами] двенадцать десятиин тысяча триста семдесят три сажени под пещанными местами сто восемдесят две десятины тысяча триста восемдесят сажень Авсего вovсей окружной меже удобной и неудобной земли четыре тысячи четыреста семдесят [одна] десятина тысяча восемсот сажень, азаисключением неудобных мест осталось одной удобной земли четыре тысячи двести семдесят шесть десятиин тысяча четыреста сорок сем сажень).

*1:8400, в 1 д. 100 с. 1 арк. (139x103). Губерньский землемір А.Лукін. Копія. Рукопис. Склеєно з 4 частин. Текст. Пошкодження.*

### 310. План ділянким землі, відмежованої з дачі Карабулат О.І.Дуриліна під розведення фруктових та лісових насаджень. 1900.

(План Таврической губернии Днепровскаго уезда участка из дачи Карабулат Общаго владения Потомственнаго Почетнаго Гражданина Александра Исидоровича Дурилина. Измерение производил и план сей составлял по натуральному показанию магнитной стрелки в 1900м году Частный Землемер и Таксатор Миллер. А внутри того владения по измерению и вычислению земли состоит: усадебной 5 десятиин 1200 квад.сажень, пахатной 4340 десятиин 1300 кв. саж. итого удобной 4346 десят. 100 кв.саж; под



песчаным окопаным канавою пространством под названием «Карабулат» на котором начато разведение фруктовых и лесных насаждений 115 десятин 2000 кв.саж; под дорогами и колодцами 15 десятин. итого не удобной 130 десят 2000 кв.саж; а всего удобной и неудобной земли четыре тысячи четыреста семьдесят шесть десятин две тысячи сто кв. сажень).

*1:16800, в 1 д. 200 с. 1 арк. (85x54). Землемір Е. Міллер. Рукопис.*

**311. План ділянки землі [дачі] Карабулат О.І.Дуриліна, П.І. та Ю.І.Іваненків. 1900.**

(План Таврической губернии Днепровскаго уезда участка земли Карабулат общаго владения Потомственного Почетнаго Гражданина Александра Исидоровича Дурилина, Петра и Юрия Игнатовых Иванченко, площадью 4476 д. 2100 к.с.; с показанием на нем вырезков земли, проданной разным товариществам).

*1:16800, в 1 д. 200 с. 1 арк. (70x55). Укладач невідомий. Копія помічника лісничого Г.Нікольського. Рукопис. Склеєно з 2 частин.*

**312. План ділянки землі № 11, відмежованої з дачі Карабулат О.І.Дуриліна. 1903.**

(План Таврической губ. Днепровскаго уезда участка земли из дачи Карабулат, владения Потомственного Почетнаго Гражданина Александра Исидоровича Дурилина, значущагося на общем плане под № 11<sup>м</sup>, предполагаемаго к продаже, в коем удобной земли 99 десятин 1011 кв. саж. и неудобной под дорогой 1389 кв. саж., а всего удобной и неудобной земли сто десятин. Измерение производил и план сей составлял по натуральному показанию магнитной стрелки в 1903<sup>м</sup> году Частный Землемер и Таксатор Миллер).

*1:16800, в 1 д. 200 с. 1 арк. (45x30). Землемір Е. Міллер. Рукопис. На звороті печатка.*

**313. План ділянки землі № 16, відмежованої з дачі Карабулат О.І.Дуриліна. 1903.**

(План Таврической губ. Днепровскаго уезда участка земли из дачи Карабулат владения Потомственного Почетнаго Гражданина Александра Исидоровича Дурилина, значущагося на общем плане под № 16<sup>м</sup>, предполагаемаго к продаже, в коем удобной земли сто четырнадцать десятин триста семдесят кв. саж. Измерение производил и план сей составлял по натуральному показанию магнитной стрелки в 1903 году Частный Землемер и Таксатор Миллер).

*1:16800, в 1 д. 200 с. 1 арк. (44x32). Землемір Е. Міллер. Рукопис.*

**314. План ділянки землі № 19, відмежованої з дачі Карабулат О.І.Дуриліна. 1903.**

(План Таврической губ. Днепровскаго уезда участка земли из дачи Карабулат, владения Потомственного Почетнаго Гражданина Александра Исидоровича Дурилина, значущагося на общем плане под № 19<sup>м</sup>, предполагаемаго к продаже, в коем одной удобной земли шестьдесят две десятины. Измерение производил и план сей составлял по натуральному показанию магнитной стрелки в 1903 году Частный Землемер и Таксатор Миллер).

*1:16800, в 1 д. 200 с. 1 арк. (40x29,5). Землемір Е. Міллер. Рукопис.*

**315. План частини № 1 дачі Карабулат Є.М.Билимова. Б/д.**

(План Таврической губернии, Днепровскаго уезда, части дачи под № 1 Карабулат, доставшейся от вдовы Подпоручика Дарьи Константиновны Билимовой наследнику ея Дворянину Евгению Мойсеевичу Билимову, в которой состоит земли: под усадьбою и огородом 4 дес. 1200 саж, пахатной 159 дес. 1360 кв.саж, степной, годной к пашне и сенокосу 339 дес. 1060 саж., итого удобной 503 дес. 1220 саж не удобной под дорогами 3 дес. 470 саж., а всего 506 дес. 1690 кв. саж.).

*1:16800, в 1 д. 200 с. 1 арк. (42x26). Землемір С.Ареф'єв. Копія землеміра Л.Красношапки. Рукопис. Текст.*

**316. План частини № 2 дачі Карабулат М.М.Билимова. Б/д.**

(План Таврической губернии Днепровскаго уезда, части дачи под № 2 Карабулат доставшейся от вдовы Подпоручика Дарьи Константиновны Билимовой наследнику ея Губернскому Секретарю Николаю Мойсеевичу Билимову, в которой состоит земли: под усадьбой и огородом 4 дес. 2300 саж., пахатной 72

дес. 1122 саж., степи, годной к пашне и сенокосу 425 дес. 1880 саж., итого удобной 503 дес. 502 саж., не удобной под дорогами 3 дес. 1188 саж., а всего 506 дес. 1690 кв. саж.).

*1:16800, в 1 д. 200 с. 1 арк. (42x33). Землемір С.Ареф'єв. Копія землеміра Л.Красношапки. Рукопис. Текст.*

**317. План частини № 3 дачі Карабулат В.М.Билимова. Б/д.**

(План Таврической губернии Днепровскаго уезда, части дачи под № 3 Карабулат доставшейся от вдовы Подпоручика Дарьи Константиновны Билимовой наследнику ея Губернскому Секретарю Василию Мойсеевичу Билимову, в которой состоит земли: Пахатной 107 дес. 1872 кв. саж., степи годной к пашне и сенокосу 397 дес. 1690 саж., итого удобной 505 дес. 1162 кв. саж.; не удобной под дорогами 1 дес. 528 саж., а всего 506 дес. 1690 кв. саж.).

*1:16800, в 1 д. 200 с. 1 арк. (53x32). Землемір С.Ареф'єв. Копія землеміра Л.Красношапки. Рукопис.*

**318. План частини № 5 дачі Карабулат А.М.Билимова. Б/д.**

(План Таврической губернии, Днепровскаго уезда, части дачи под № 5 Карабулат доставшейся от вдовы Подпоручика Дарьи Константиновны Билимовой, наследнику ея Коллежскому Регистратору Антону Мойсеевичу Билимову, в которой состоит земли: пахатной 215 дес. 1180 саж., степи, годной к пашне и сенокосу 83 дес. 560 саж., под серимы песками мало удобными 205 дес. 1950 саж., итого удобной 504 дес 1296 саж., не удобной под дорогами 1 дес. 1266 саж., под чистыми песками 191 дес. 1200 саж., а всего 697 дес. 1362 сажени.).

*1:16800, в 1 д. 200 с. 1 арк. (42x42). Землемір С.Ареф'єв. Копія землеміра Л.Красношапки. Рукопис. Текст. Незначні пошкодження.*

**319. Експлікація до плану розподілу землі маєтку. Карамани (колишніх нащадків Тропіних). 1909.**

(Експликация к ликвидационному плану имени Крестьянскаго Банка «Караманы» бывшее наследников Тропиных).

*1 арк. Дата по печатці на звороті.*

**320. План надільної землі селян села Карга (Емануїлівка). 1883.**

(Поверочный план [Д]непровскаго уезда участка земли, поступившаго, на основании уставной грамоты, в надел крестьянам села [Карга]. Составлен с натуры по меридиану магнитной стрелки 1883 года. В обозначенных на плане нраницах по исчислению [...] 64 дес., пашни 885 дес., выгону 642 дес. 80 саж., под дорогами 4 дес. 600 саж., под улицами 7 дес. 200 саж., под берегом [...] солонцов 8 дес. 1700 саж., под кладбищем 1220 саж., А всего удобной и не удобной земли одна тысяча шесть сот четыре [...] исключением не удобных мест одной удобной 1592 дес. 80 саж в том числе под тремя усадьбами, не вошедшими в [...] 900 кв. саж., под буквою Ы-1800 кв. саж. и под буквою С – 300 кв. саж., за тем под крестьянским наделом состоит [...] тысяча пятьсот девяносто одна десятина восемьдесят квадратных сажень.).

*1:8400, в 1 д. 100 с. 1 арк. (104x55). Дніпровський повітовий землемір Р.Веріго. Рукопис. Склеєно з 2 частин Пошкодження.*

**321. План частини дачі хутора Каргинський Е.М.Шмідта. 1912.**

(План Таврической губернии Днепровскаго уезда, часть дачи хутора Каргинскаго, владения Эдуарда Михайловича Шмидта. В означенных границах состоит удобной и неудобной Четыреста девяносто шесть десятин триста семьдесят и восемь десятых кв. саж.).

*1:8400, в 1 д. 100 с. 1 арк. (64,5x50). Землемір М.Спаський. Рукопис. Текст. Дата по печатці на звороті.*

**322. План частини дачі хутора Каргинський Е.М.Шмідта. [1912].**

(План Таврической губернии Днепровскаго уезда, часть дачи хутора Каргинскаго, обозначеннаго на общем плане под № 2. Владения Эдуарда Михайловича Шмидта. В означенных границах состоит: степи пахатной 601 дес. 2077,2 кв. саж., и неудобной под заливом и солонцами 39 дес. 798,6 кв. саж. А всего 641 дес. 475,8 кв. саж.).

*1:8400, в 1 д. 100 с. 1 арк. (85x49). Землемір М.Спаський. Рукопис. Текст.*

**323. План 1-ї частини казенних плавень села Кардашинка. 1896.**

(План Херсонской губернии Херсонского уезда под названием Первой части казенных плавень лежащих между рек Днепра и Конской владения крестьян Таврической губернии Днепровского уезда села Кардашинки. Генерально межевана в 1814 году 19<sup>го</sup> Августа Старшим Землемером Коллежским Секретарем Кириловым, а специально межевана с нанесением ситуации частью с натуры, а частью с плана генерального межевания, и план составлен с отклонением магнитной стрелки от хода генерального межевания вправо к Востоку на 8¼ градусов в 1896 году Января 19<sup>го</sup> дня Тираспольским Уездным Землемером Скарлыгиным. В даче состоит земли под огородами и рыбацкими избами: 17 дес. 600 саж; сенокосу: 27 дес. 600 саж; болота, поросшаго камышом 277 дес. 1250 саж; под полуреками, речками, озерами и протоками: 92 дес.; А всего четыреста четырнадцать десятин пятьдесят саж, а за исключением неудобных мест, осталось одной удобной земли 44 десятины 1200 саж.).

*1:8400, в 1 д. 100 с. 1 арк. (99x69). Тираспольський повітовий землемір М.Скарлігін. Копія. Рукопис. Текст. Пошкодження.*

**324. План частини Кардашинської казенної лісної дачі, призначеної приватним особам під розведення виноградників, частина 2-а. 1899.**

(План Таврической губернии, Днепровского уезда части Кардашинской казенной лесной дачи, предположенной для раздачи частным лицам, под разведение виноградников, согласно Высочайшего повеления, состоявшегося в 8 день Апреля месяца 1896 года, с показанием на плане участков разбитых в натуре, остолбленных, изанумерованных всего в числе 31 Площадь удобной 207 дес 1783 саж и неудобной под дорогами 3 дес. 390 саж Составлен в 1899 году по натуральному указанию магнитной стрелки.).

*1:4200, в 1 д. 50 с. 1 арк. (78,5x103). Укладач невідомий. Копія креслярки К.Іванової 1919р. Рукопис. Умовні позначки. Експлікація.*

**325. План ділянки землі Карлівський № 2 В.О.Щербини. К.С.Назаренко, Т.Д.Кубатька. 1899.**

(План Таврической губернии Днепровского уезда, участка земли под названием Карловский № 2, владения Алешковскаго мещанина Владимира Алексеевича Щербинь, крестьянки села Агаймань Ксении Степановны Назаренковой и крестьянина Тимофея Дмитриевича Кубатько. Измерение произведено в 1899 году Частным Землемером Фінкельштейном, а сколько в каждом участке земли, видно из экспликации сего плана.).

*1:8400, в 1 д. 100 с. 1 арк. (64x34). Землемір І.Фінкельштейн. Рукопис. Текст.*

**326. План землі хутора Карлівський М.Е.Фальц-Фейна. 1906.**

(План Таврической губернии Днепровского уезда участка под названием хут. Карловский, вымежеваннаго из дачи «отведенной земли по Высочайшему повелению Его Светлости герцогу Ангальт-Кетенскому для водворения колонистов». во владение Николаю Эдуардовичу Фальц-Фейну – Генеральное межевание произведено в 1838 году, а согласно полюбовной сказки межи утверждал и план этот составил с нанесением ситуации с натуры и с принятием отклонения магнитной стрелки от хода Генерального межевания к северо-востоку на 5° - 13 Декабря 1906 года Младший Землемерный помощник Ширинский. В участке состоит земли: пашни – 1625 дес. степи – 8212 дес. 1856 кв.сажен Авсего – девять тысяча восемьсот тридцать семь десятин тысяча восемьсот пятьдесят шесть кв. саж. – 9837 дес. 1856 кв. саж.).

*1:8400, в 1 д. 100 с. 1 арк. (175x148). Молодий землемір І.Ширинський. Рукопис. Текст.*

**327. План ділянки землі колонії Карлсрує, відмежованої з дачі села Завадівка. Б/д.**

(План участка земли Таврической губернии Днепровского уезда из дачи села Завадовки, принадлежащаго Колонии Карлсрує. В оном состоит паханой степи четыреста девять десятин тысяча двести девяносто одна квадратная сажень.).

*1:16800, в 1 д. 200 с. 1 арк. (53,5x76). Межовий інженер І.Дмитрієв. Рукопис.*

**328. План ділянки землі колонії Карлсрує, відмежованої з дачі села Завадівка. Б/д.**

(План участка земли Таврической губернии Днепровского уезда из дачи Села Завадовки, накоем поселена Колония Карл-Срує, владения Молочанских колонистов. В оном состоит земли степи удобной

для пашни и сенокоса две тысячи четыреста тридцать одна десятина четыреста семнадцать квадратных сажень.).

*1:16800, в 1 д. 200 с. 1 арк. (81x55,5). Межевий інженер І.Дмитрієв. Рукопис.*

**329. План дачі сіл Катеринівка, Першоприморське, Бехтери нащадків М.Д.Овсянико-Куликовського. 1850.**

(Геометрический Специальный план Таврической губернии, Днепровского уезда, дачи Сельца Екатериновка Первоприморское-Бехтер тож, которое во владении состояло Надворного Советника и кавалера Николая Дмитриева сына овсянико-Куликовского, а ныне по духовному завещанию жены его вдовы Варвары Ивановой дочери Овсянико-Куликовской с прочими наследниками, межевание учинено в 1803м году Екатеринославской Межевой Конторы Землемером Губернским Секретарем Овчинниковым, а по указу Таврического Губернского Правления, согласно полюбовного развода между утверждал и план сей сочинял 1850 года Мая 27 дня Днепровский Уездный Землемер Титулярный Советник [...] а внутри то владения обмежеванного одною окружною от всех смежных дачь и владельцев межею, по [...] тысячи шесть сот двадцать три десятины, семьсот шестьдесят [...] девятнадцать сажень, степи удобной к хлебопашеству и сенокосов [...] триста восемьдесят девять с половиною сажень, под выгоном сто тридцать две десятины, двести сорок девять сажень, [...] из солонцев 3<sup>ю</sup> часть в удобную двести тридцать девять десятин триста сорок две с половиною сажени, под кладбищем семьсот сорок две с половиною сажени, под проселочными дорогами шестьдесят четыре десятины девять сот тридцать одна сажень, под солонцоватыми местами, за обращением 3<sup>й</sup> части в удобную осталось четыреста семьдесят восемь десятин, шестьсот восемьдесят пять сажень, под озерами и колодцами девятноста десятин, две тысячи восемьдесят две сажени, под болотами шестьдесят десятин, тысяча сто девятноста семь сажень, глинистой степи шестнадцать десятин, сто семь сажень. А Всего во всей окружной меже удобной и не удобной земли восемь тысяч триста пятьдесят четыре десятины, восемь сот пятьдесят восемь с половиною сажень, а за исключением неудобных мест осталось одной земли семь тысяч шесть сот сорок три десятины две тысячи триста четырнадцать квадратных сажень. Насем числе во время отмежевания земли, внутри [...] дачи в поселении состояло Сельцо Екатериновка, Первоприморское, Бехтер тож, в коем дворов семьдесят в них крестьян записанных по 8<sup>й</sup> ревизии мужеска пола сто четыре и женска сто четыре души. Магнитная стрелка от истинного меридиана имела отклонение от Севера к Востоку или от Норда к Осту на девять градусов тридцать минут, а от хода Землемера Иванова на один градус.).

*1:8400, в 1 д. 100 с. 1 арк. (176x194). Дніпровський повітовий землемір І.Лисяков. Копія. Рукопис. Склеєно з 6 частин. Незначні пошкодження.*

**330. План ділянки землі дачі села Катеринівка Е.К.Низеля (колишньої Мальцева). 1891.**

(План Таврической губернии Днепровского уезда, участка земли в генерально-обмежеванной даче сельца Екатериновки, бывшее Генерала Мальцова, ныне приобретенной Алешковским мещанином Эдуардом Карловичем Низель, в количестве 447 десятин. Настоящий план с натуры снят в феврале месяце 1891 года, по натуральному показанию магнитной стрелки, в масштабе 200 сажень в Английском дюйме.).

*1:16800, в 1 д. 200 с. 1 арк. (50,5x47). Землемір Д.Литвин. Копія. Рукопис. Текст.*

**331. План ділянки землі, відмежованої з дачі села Катеринівка Е.М.Панкеева. 1891.**

(План Таврической губернии Днепровского уезда участка земли выделенного из общей генерально-обмежеванной дачи села «Екатериновки» во владение купца Епифана Матвеевича Панкеева в количестве удобной земли 194 десятины 1135 кв. саж. и неудобной: под почтовою дорогою 4 дес. 2130 кв.саж и под проселочной 1515 кв. саж., а всего удобной и неудобной Двести десятин. С натуры снят в 1891 году по натуральному указанию магнитной стрелки).

*1:8400, в 1 д. 100 с. 1 арк. (68x33). Землемір Д.Литвин. Рукопис.*

**332. План ділянки землі, відмежованої з дачі Катеринівка К.Н.Сушка. 1897.**

(План Таврической губернии Днепровского уезда участка земли отрезанного из общей дачи Екатериновки согласно раздельному акту крестьянину Карпу Никифоровичу Сушко. По измерению и вы[чи]слению оказалось: под постройками и огородом 3 дес. 1200 саж. пахатной 113 дес. 400 саж. степей годных к пашне 30 дес. Итого удобной 146 дес. 1600 саж. под большой почтовой дорогой 5 дес. 700 саж. А всего

удобной и неудобной 151 дес. 2300 саж. Отрезку производил и план составлял Днепроvский Земский Землемер Самсони Тодоров в 1897 году.).

*1:8400, в 1 д. 100 с. 1 арк. (50,5x43). Дніпровський земський землемір Ф.Самсоні-Тодоров. Рукопис.*

**333. План ділянки землі, відмежованої з дачі Катеринівка С.Н.Сушка. 1897.**

(План Таврической губернии Днепроvского уезда участка земли отрезанного из общей дачи Екатериновки согласно раздельному акту крестьянину Степану Никифоровичу Сушко. По измерению и вычислению оказалось под постройками и огородом 3 дес. 1200 саж. пахатной 118 дес. 1600 саж. степи годной к пашне 24 дес. 1200 саж. Итого удобной 146 дес. 1600 саж. под почтовой дорогой 1 дес. 1700 саж. А всего удобной и неудобной 148 дес. 900 саж. Отрезку производил и план составлял Днепроvский Земский Землемер Самсони-Тодоров в 1897 году.).

*1:8400, в 1 д. 100 с. 1 арк. (53x42). Дніпровський земський землемір Ф.Самсоні-Тодоров. Рукопис.*

**334. План поділу землі селян села Катеринівка, частина 1-а. 1911.**

(План Таврической губернии Днепроvского уезда Каховской волости разверстание земли общества крестьян села Екатериновка находящейся в даче генерального межевания под названием сельцо Андреевка (лит. А-1). Разверстание произведено согласно журнального постановления Таврической Губернской Землеустроительной Комиссии от 11 Марта 1911 года за № 44 Землемером Землеустроительных Комиссий Таврической губернии Захаровым с партией в 1911 году и утверждено постановлением Днепроvской Уездной Землеустроительной Комиссий от 30 июля 1912 года за № План составлен по истинному меридиану. Всей разверстанной земли в окружной меже состоит удобной и неудобной двести пятьдесят десятиин пятьсот шестьдесят одна квадрат. саж. Принадлежность отдельных участков, количество земли и распределение угодий в каждом из них показано в экспликации настоящего плана Утверждение границ в натуре произведено согласно журнального постановления Таврической Губернской Землеустроительной Комиссии от 30 ноября 1912 года Старшим Землемером Землеустроительных Комиссий Таврической губернии Ереминым в 1912 году.).

*1:8400, в 1 д. 100 с. 1 арк. (100x65). Землемір В.Захаров. Рукопис. Експлікація. Текст.*

**335. План ділянки землі, відмежованої з дачі села Катеринівка Т.П.Черкаса. 1912.**

(План Таврической губернии Днепроvского уезда, участка земли выделенного из общей Генерально-обмежеванной дачи села «Екатериновки». Владения Терентия Прокофьевича Черкаса, в количестве удобной 144 дес. 1135 кв. саж. и неудобной: под почтовою дорогою 4 дес. 2130 кв. саж. и под проселочной 1515 кв. саж. А всего удобной и неудобной 150 дес. земли. Означенный участок значится под Лит. А.).

*1:8400, в 1 д. 100 с. 1 арк. (60,5x37). Землемір М.Спаський. Рукопис. Дата на звороті.*

**336. План ділянки землі, відмежованої з дачі села Катеринівка Т.П.Черкаса. 1912.**

(План Таврической губернии Днепроvского уезда, участка земли выделенного из общей Генерально-обмежеванной дачи села «Екатериновки». Владения Терентия Прокофьевича Черкаса. в количестве 50 дес. удобной земли. Означенный участок значится под Лит. Б.).

*1:8400, в 1 д. 100 с. 1 арк. (61x37,5). Землемір М.Спаський. Рукопис. Текст. Дата на звороті (печатка).*

**337. План надільної землі селян села Катеринівка, частина 2-а. 1914.**

(Выноска к плану разверстания надельной земли крестьян села Екатериновки Днепроvского уезда Таврической губернии. Лист № II).

*1:16800, в 1 д. 20 с. 1 арк. (80x64,5). Землемір В.Захаров. Рукопис. Текст.*

**338. План дачі села Катеринівка (Бехтери). Б/д.**

(Екатериновка План Бехтерам тож).

*Шкала масштабу не позначена. 1 арк. (39x55,5). Укладач невідомий. Рукопис. План не закінчено.*

**339. План ділянки землі хутора Катеринівка, відмежованої з дачі на півострові Чонгари В.Л.Мошколова. 1903.**

(План Таврической губернии Днепровского уезда участка под названием хутор Екатериновка владения сына дворянина Василия Ликиурговича Мошколова, вымежеванного согласно полюбовной сказки из дачи, состоящей на полуострове Чонгарах. Генерально межевана в 1867 году Землемером Ивановым, а специальное межевание производил согласно полюбовной сказки и план сей составлялс нанесением ситуации частью с натурь, а частью с плана генерального межевания с принятием отклонения магнитной стрелки от хода генерального межевания к востоку на  $4\frac{3}{4}^0$  в 1903 году И. об. Уездного Землемера Инженер Мунтян. В участке состоит земли: под поселением 1 дес. 1556 к. саж., пашни 405 дес. 231 саж. под проселочной дорогой 2070 саж. и под полосой земли отчужденной под Курско-Харьково-Севастопольскую железную дорогу 9 дес. 1475 саж. а всего во всей окружной меже удобной и неудобной земли четьреста сорок семь десятин пятьсот тридцать две сажени, а за исключением неудобной осталось одной удобной земли 436 десятин 1787 саж., а заисключением железной дорогой осталось во владении Василия Мошколова всего удобной и неудобной земли 437 десят. 1457 саж. Во время утверждения меж в поселении состоял хутор Екатериновка.).

*1:8400, в 1 д. 100 сажнів 1 арк. (97x67). В. о. повітового землеміра інженер В.Мунтян. Копія землеміра Моравського. Рукопис. Експлікація. Текст.*

**340. План ділянки землі хутора Катеринівка, відмежованої з дачі на півострові Чонгари В.Л.Мошколова. 1903.**

(План Таврической губернии Днепровского уезда, участка под названием: Хутор Екатериновка, владения сына дворянина Василия Ликиурговича Мошколова, вымежеванного согласно полюбовной сказки из дачи, состоящей на полуострове Чонгарах. Генерально межевана в 1867 году Землемером Ивановым, а специальное межевание производил согласно полюбовной сказки и план сей составлял с нанесением ситуации частью с натурь, а частью с плана генерального межевания с принятием отклонения магнитной стрелки от хода генерального межевания к востоку на  $4\frac{3}{4}$  градуса в 1903 году Сентября 17го дня И. об. Уездного Землемера Инженер Мунтян. В участке состоит земли: под поселением 1 десятина 1556 сажен, пашни 435 десятин 231 сажень, под проселочной дорогой 2070 сажен, и под полосой земли отчужденной под Курско-Харьково-Севастопольскую железную дорогу 9 десятин 1475 сажен, а всего во всей окружной меже удобной и неудобной земли четьреста сорок семь десятин пятьсот две сажени, а за исключением неудобной осталось одной удобной земли 436 десятин 1787 сажен, а за исключением железной дороги осталось во владении Василия Мошколова всего удобной и неудобной земли 437 десятин 1457 сажен. Во время утверждения меж в поселении состоял хутор Екатериновка.).

*1:8400, в 1 д. 100 с. 1 арк. (100x67). В.о. повітового землеміра інженер В.Мунтян. Копія. Рукопис. Текст.*

**341. План землі, відмежованої з дачі хутора Катеринопіль М.П.Шмідта. Б/д.**

(План Таврической губернии Днепровского уезда земли вымежеванной из дачи под названием хутора Катеринополь поступившей по наследству на основании раздельного акта между наследниками умерших П.П.Шмидта и жены его М.В. во владение Николая Петровича Шмидта).

*Шкала масштабу не позначена. 1 арк. (24x29). Укладач невідомий. Рукопис. Чернетка.*

**342. План дачі села Каховка. 1870.**

(Геометрический специальный план Таврической губернии Днепровского Уезда, дачи образовавшейся по специальному размежеванию под названием деревни Каховки с принадлежащими к ней землями, которая во владении состоит крестьян собственников той деревни. Межевание общей дачи учиненно в 1791 году Землемером Прапорщиком Писемским, а по указу Таврического Губернского Правления согласно полюбовной сказки межи утверждал в 1864 году Октября 16 дня Днепровский Уездный Землемер Титулярный Советник Лысяков, а по ремаркам Таврической Губернской Чертежной, вследствие предписания Таврического Губернского Правления от 13 Марта 1870 года за № 1880, окружная и раздельныя межи поверял и план сей сочинял по меридиану магнитной стрелки бывшему при генеральном межевании, которая с того времени отклонилась в Северо-Восточную сторону на  $6\frac{3}{4}$  градуса в 1870 году Помощник Таврического Губернского Землемера Коллежский Ассесор Иванов. А внутри того владения обмежеванного одною окружною от всех смежных дачь и владельцев межею по

нынешней мере и по исчислению земли состоит. Пашенной тысяча триста семьдесят семь десятин сести саженъ выгонной земли двенадцать десятин тысяча двести саженъ, Под поселением огородами и гуменниками пятнадцать десятин, Под почтовою дорогою семнадцать десятин тысяча двести саженъ, Под улицами в деревне пять десятин шестьсот саженъ, Под истоками оврагов и отвершков четыре десятины а всего во всей окружной меже удобной и неудобной земли тысяча четыреста тридцать одна десятина восемьсот саженъ а за исключением неудобных мест осталось одной удобной земли тысяча четыреста четыре десятины тысяча четыреста саженъ за исключением почтовой дороги в даче деревни Каховки осталось удобной и неудобной земли тысяча четыреста тринадцать десятин две тысячи квадратных саженъ. Насем числе во время межевания земли внутри окружной межи в поселении состояло деревня Каховка в ней восемьдесят четыре двора в них по последней 10 ревизии числится крестьян мужского пола двести пятьдесят восемь а женскаго двести пять душ а ныне на улице состоит мужского полу двести десять а женскаго сто восемьдесят четыре души).

*1:8400, в 1 д. 100 с. 1 арк. (120x80). Помічник Таврійського губернського землеміра М.Іванов. Копія Ялтінського повітового землеміра М. Пуцаровського. Рукопис. Склеєно з 4 частин. Текст.*

**343. План дачі 6-ї частини містечка Каховка М.Д.Овсяннико-Куликовського. 1870.**

(Геометрический специальный план дачи Таврической губернии Днепро夫ского уезда 6-й части местечка Каховки образован по специальному межеванию под названием усадебной земли при речке Конской владения Конета Льва Николаевича Овсяннико-Куликовскаго. Межевание общей дачи учинено в 17 году Землемером Прапорщиком Писемским а по указу Таврическаго Губернскаго Правления согласно полюбовной сказки между утверждал в 1864 году Днепро夫ский уездный землемер Титулярный Советник Лысяков а ремаркам Таврической Губернской Чертежной вследствие предписания Таврическаго Губернскаго Правления от 13 Марта 1870 года за № 1880 окружные межи поверял и частью вновь утверждал и план сей сочинял по меридиану магнитной стрелки бывшему при Генеральном межевании, которая с того времени отклонилась в Северо-Восточную сторону на  $6\frac{1}{4}^{\circ}$  градусов в 1870 году дня Помощник Таврическаго Губернскаго Землемера Коллежский Ассесор Иванов. А внутри того владения обмежеванного отню окружною от всех смежных дач и владельцев межею по нынешней мере и по исчислению земли состоит Степи сорок четыре десятины Мешаннаго дровяннаго лесу шесть десятин две тысячи саженъ Под Экономическими строениями мельницею садом и дворовым местом две десятины четыреста саженъ. Под проселочною дорогою триста саженъ Под песчаным и хрящеватым берегом реки Конской две десятины тысяча двести саженъ. Под половиною реки Конской и озером Круглым восемь десятин девятьсот сажен. А Всего во всей окружной меже удобной и неудобной земли шестьдесят четыре десятины а за исключением неудобных мест осталось одной удобной земли пятьдесят три десятины. На сем числе во время межевания земли внутри окружной межи в поселении состоит Господский дом с Экономическими постройками.).

*1:8400, в 1 д. 100 с. 1 арк. (59,5x58,5). Помічник Таврійського губернського землеміра М.Іванов. Копія. Рукопис. Текст. Сургучева печатка.*

**344. План дороги від пароплавної пристані до поштової контори містечка Каховка. 1872.**

(Чертеж составленный в 1872 году Младшим землемерным Помощником финагеев при измерении им разстояний от парашодной Пристані на реке Днепре за Каховской Почтовой Конторы, помещающейся в здании Дворянки Дарьи Петровой фабрице и до здания Алешковскаго Купца Берка Каралинова в доме котораго предположено поместить Почтовую Контору).

*1:8400, в 1 д. 100 с. 1 арк. (48x63,5). Землемірний помічник Фінагеев. Рукопис. Текст.*

**345. План землі з паровим млином та тартаком містечка Каховка М.О.Панкєєва . 1885.**

(План Земли занятой под паровой муком. мельницей и лесопильным заводом в количест.  $3318\frac{1}{2}$  квад. саж.и под скалою до воды реки Днепра  $929\frac{1}{2}$  кв. саж., а всего 4248 кв. саж. владение М.О.Панкєєва.).

*1:1680, в 1 д. 20 с. 1 арк. (35x33). Землемір Д.Литвин. Рукопис.*

**346. План ділянки землі, відмежованої з дачі містечка Каховка М.М.Панкєєва. 1887.**

(План Таврической губернии, Днепровскаго уезда, участка земли поступающего вовладение Подпоручику Николаю Матвеевичу Панкееву, в количестве удобной и не удобной земли 600 десятин, из дачи Местечка Каховки. План составлен в 1887 году, померидианугенерального межевания, от которого магнитная стрелка отклонилась к востоку на 8 градусов.).

*1:8400, в 1 д. 100 с. 1 арк. (83x52). Дніпровський земський землемір Ф.Самсоні-Тодоров. Рукопис. Текст на звороті.*

**347. План ділянки землі, відмежованої з дачі містечка Каховка К.М.Панкєєва. 1892.**

(План части дачи Таврической губернии, Днепровскаго уезда, принадлежащей Алешковскому купцу Константину Матвеевичу Панкееву, заключающей в себе земли годной к пашне и сенокосу 376 десятин 2051 квадрат. сажень, предположенной к продаже из общей дачи, состоящей при Местечке Каховке.).

*1:16800, в 1 д. 200 с. 1 арк. (27,5x44). Землемір Л.Красношапка. Рукопис.*

**348. План ділянки землі, відмежованої з дачі Каховка І. та О.Коробикіних та ін. (колишньої К.М.Панкєєва). 1896.**

(План Таврической губернии Днепровскаго уезда участка земли из имени Каховки % бывшее владение Константина Матвеевича Панкеева % ныне приобретено и состоит в общем владении Ивана и Онисима Коробкиных, Тита, Евграфа и Ермолая Пономаренвых и Вукола Кислаго. По измерению и исчислению оказалось земли вся удобная сто двадцать восемь десятин 940 кв. саж. В 1896 году настоящий план с натурь снят и составлен по натуральному указанию магнитной стрелки Частины Землемером и Таксатором Даниилом Литвином.).

*1:16800, в 1 д. 200 с. 1 арк. (34,5x22,5). Землемір Д.Литвин. Рукопис. Пошкодження.*

**349. План ділянки землі, відмежованої з дачі Каховка Х.Курасова, В.Родионова та ін. (колишньої К.М.Панкєєва). 1896.**

(План Таврической губернии Днепровскаго уезда участка земли из имени Каховки из имени Каховки % бывшее владение Константина Матвеевича Панкеева % ныне приобретено и состоит в общем владении: Харитона Курасова, Василия Родионова, Федота Желуденко, Никиты Резниченко, Федора Левченко, Максима Самодина, Петра Трофименко, Анастасии Резниченко и прочия По измерению и исчислению оказалось земли сто сорок две с половиною десятин. Настоящий план в 1896 году с натурь снят и составлен по натуральному указанию магнитной стрелки Частным Землемером и Таксатором Даниилом Литвином.).

*1:16800, в 1 д. 200 с. 1 арк. (34,5x22,5). Землемір Д.Литвин. Рукопис.*

**350. План ділянок землі відмежованих з дачі Каховка К.М.Панкєєва. 1896.**

(План Таврической Губернии Днепровскаго уезда участков земли из имени Каховки владение Константина Матв[евича] Панкеева, ныне запродано: Участок за № 1, в количестве Ста Сорока двух с половиною десятин, Харитону Курасову, Василию Родионо[ву с] товарищами, Участок за № 2<sup>м</sup> в количестве Ста четырех десятин – Абраму Ключеву. Павлу Беляеву, Якову Чистякову с товарищами и Участок за № 3<sup>м</sup>, в количестве Ста двадцативосьми десятин и 940 кв. саж. – Ивану и Онисиму Коробкиных, Титу, Евграфу и Ермолаю По[нома]ревым и Вуколу Кислому. В 1896 настоящий план с натурь снят и составлен по натуральному указанию магнитной стрелки Частным Землемером и Таксатором Даниилом Литвином. Всего во всех трех участках 374 десят. 2140 кв. саж.).

*1:16800, в 1 д. 200 с. 1 арк. (31,5x48). Землемір Д.Литвин. Рукопис. Пошкодження.*

**351. План ділянки землі № 1, відмежованої з дачі містечка Каховка Д.Дідика, Ф.Тишковця та ін. (колишньої К.М.Панкєєва). 1898.**

(План Таврической губернии Днепровскаго уезда участка земли, проданного из общей дачи м. Каховки купцом Константином Матвеевичем Панкеевым крестьянам Даниилу Дидьку, Федоту Тишковцу, Ахтымону Тишковцу, Генриху Кайслеру, Ульяне Грек, Ивану Бендебере и Фоке Бендебере всего удобной и неудобной 140 десятин. Измерение производил и план составлял Днепровский Земский Землемер Самсоні-Тодоров в 1898 году. Означенный участок (показан на общем плане под № 1<sup>м</sup>).

*1:8400, в 1 д. 100 с. 1 арк. (34,5x50,5). Дніпровський земський землемір Ф.Самсоні-Тодоров. Рукопис.*



**352. План ділянки землі № 2, відмежованої з дачі містечка Каховка С.,Ф. та В.Циганових та ін. (колишньої К.М.Панкєєва). 1898.**

(План Таврической губернии Днепровскаго Уезда участка земли, проданнаго из общей дачи м. Каховки купцом Константином Матвеевичем Панкеевым крестьянам Стефану Цыганову, Федору Цыганову, Варваре Цыгановой, Захарю Цыганову, Петру Семенову и Петру Цыганову всего удобной и неудобной 130 десятин измерение производил и план составлял Днепровский Земский Землемер Самсони-Тодоров в 1898 году. Означенный участок показан на общем плане под № 2<sup>м</sup>).

*1:8400, в 1 д. 100 с. 1 арк. (34x51). Землемір Ф.Самсоні-Тодоров. Рукопис. Текст. Незначні пошкодження.*

**353. План ділянки землі № 3, відмежованої з дачі містечка Каховка Ф.Кириченка, Т.Гноєвого та ін. (колишньої К.М.Панкєєва). 1898.**

(План Таврической губернии Днепровскаго уезда участка земли, проданнаго из общей дачи м. Каховки купцом Константином Матвеевичем Панкеевым крестьянам Федору Кириченко, Степану Кириченко, Ефиму Кириченко, Дмитрию Кириченко, Дарье Кириченко и Трофиму Гноевому всего удобной и

неудобной 105десят. Измерение производил и план составлял Днепровский Земский Землемер Самсони-Тодоров в 1898 году. Означенный участок показан на общем плане под № 3<sup>м</sup>).

*1:8400, в 1 д. 100 с. 1 арк. (34x51). Землемір Ф.Самсоні-Тодоров. Рукопис.*

**354. План ділянки землі № 4, відмежованої з дачі містечка Каховка І.Любченка, С.Артеха та ін. (колишньої К.М.Панкєєва). 1898.**

(План Таврической губернии Днепровскаго уезда участка земли, проданнаго из общей дачи м. Каховки купцом Константином Матвеевичем Панкеевым крестьянам Ивану Любченко, Савве Артехе, Афанасию Кушнеренко, Савве Захарченко, Логвину Ващенко, Онуфрию Артехе, Маркелу Артехе, Михаилу Яцуну, Андрею Яцуну, Дмитрию Канивцу и Алексею Зайцу всего удобной и неудобной 129<sup>1</sup>/<sub>2</sub> десят. Измерение производил и план составлял Днепровский Земский Землемер Самсони-Тодоров в 1898 году. Означенный участок показан на общем плане под № 4<sup>м</sup>).

*1:8400, в 1 д. 100 с. 1 арк. (34,5x50). Дніпровський земський землемір Ф.Самсоні-Тодоров. Рукопис.*

**355. План ділянки землі № 6, відмежованої з дачі містечка Каховка Ф.Тишковця, І.Проскурки та ін. (колишньої К.М.Панкєєва). 1898.**

(План Таврической губернии Днепровскаго уезда участка земли, проданнаго из общей дачи м. Каховки купцом Константином Матвеевичем Панкеевым крестьянам Акелине Тишковец, Иосифу Проскурке, Якову Тищенко, Павлу Тищенко, Семену Коваленко, Павлу Коваленко, Логвину Коваленко, Самуилу Коваленко и Иову Калиниченко всего удобной и неудобной 129<sup>1</sup>/<sub>2</sub> дес. Измерение производил и план составлял Днепровский Земский Землемер Самсони-Тодоров в 1898 году. Означенный участок показан на общем плане под № 6<sup>м</sup>).

*1:8400, в 1 д. 100 с. 1 арк. (35,5x45). Землемір Ф.Самсоні-Тодоров. Рукопис.*

**356. План ділянки землі № 7, відмежованої з дачі містечка Каховка С.Гришкова, І.Яковенка та ін. (колишньої К.М.Панкєєва). 1898.**

(План Таврической губернии Днепровскаго уезда участка земли проданнаго из общей дачи м. Каховки купцом Константином Матвеевичем Панкеевым крестьянам Силе Гришкову, Ивану Яковенко, Ивану Тельнику, Василию Серому, Авраму Компанийцу, Афанасию Шевченко, Куприяну Ключеву, Максиму Кислomu, Филимону Кислomu и Степану Шевченко всего удобной и неудобной 110 дес. - Измерение производил и план составлял Днепровский Земский Землемер Самсони-Тодоров в 1898 году. Означенный участок показан на общем плане под № 7<sup>м</sup>).

*1:8400, в 1 д. 100 с. 1 арк. (44,5x44). Дніпровський земський землемір Ф.Самсоні-Тодоров. Рукопис.*

**357. План ділянки землі № 2, відмежованої з дачі при містечку Каховка М.Г.Козинцева. 1905.**

(План Таврической губернии Днепровскаго уезда, участка земли, отрезаннаго из общей дачи при местечке Каховке владения дворянина Михаила Григорьевича Козинцева, показаннаго на общем плане под № 2 предположеннаго к продаже - в количестве удобной земли 50 десятин. Отрезку производил и

план сей составлял по натуральному показанию магнитной стрелки Днепровский Земский Землемер Арефьев в 1905 году).

*1:16800, в 1 д. 200 с. 1 арк. (57x35). Дніпровський земський землемір С.Ареф'єв. Рукопис. Текст. На звороті печатка банку.*

**358. План ділянки землі № 3, відмежованої з дачі при містечку Каховка М.Г.Козинцева. 1905.** (План Таврической губернии Днепровскаго уезда, участка земли, отрезаннаго из общей дачи при местечке Каховке владения дворянина Михаила Григорьевича Козинцева, показаннаго на общем плане под № 3 предположеннаго к продаже в количестве удобной земли 110 десятин. Отрезку производил и план сей составил по натуральному показанию магнитной стрелки Днепровский Земский Землемер Арефьев в 1905 году).

*1:16800, в 1 д. 200 с. 1 арк. (59x35,5). Дніпровський земський землемір С.Ареф'єв. Рукопис. Текст. На звороті печатка банку.*

**359. План ділянки землі № 4, відмежованої з дачі при містечку Каховка М.Г.Козинцева. 1905.** (План Таврической губернии Днепровскаго уезда, участка земли отрезаннаго из общей дачи при местечке владения дворянина Михаила Григорьевича Козинцева, показаннаго на общем плане под № 4<sup>м</sup>, предположеннаго к продаже в количестве удобной земли 50 десятин. Отрезку производил и план сей составлял по натуральному показанию магнитной стрелки Днепровский Земский Землемер Арефьев в 1905 году).

*1:16800, в 1 д. 200 с. 1 арк. (59x35). Дніпровський земський землемір С.Ареф'єв. Рукопис. Текст. На звороті печатка банку.*

**360. План ділянки землі № 5, відмежованої з дачі при містечку Каховка М.Г.Козинцева. 1905.** (План Таврической губернии Днепровскаго уезда, участка земли отрезаннаго из общей дачи при местечке Каховке владения дворянина Михаила Григорьевича Козинцева, показаннаго на общем плане под № 5<sup>м</sup>, предположеннаго к продаже в количестве удобной земли 50 десятин. Отрезку производил и план сей составлял по натуральному показанию магнитной стрелки Днепровский Земский Землемер Арефьев в 1905<sup>м</sup> году).

*1:16800, в 1 д. 200 с. 1 арк. (58x35). Дніпровський земський землемір С.Ареф'єв. Рукопис. Текст. На звороті печатка банку.*

**361. План ділянки землі № 8, відмежованої з дачі при містечку Каховка М.Г.Козинцева. 1905.** (План Таврической губернии Днепровскаго уезда, участка земли, отрезаннаго из общей дачи при местечке Каховке владения дворянина Михаила Григорьевича Козинцева, показаннаго на общем плане под № 8<sup>м</sup>, предположеннаго к продаже в количестве удобной земли 50 десятин. Отрезку производил и план сей составлял по натуральному показанию магнитной стрелки Днепровский Земский Землемер Арефьев в 1905 году).

*1:16800, в 1 д. 200 с. 1 арк. (58,5x35). Дніпровський земський землемір С.Ареф'єв. Рукопис. Текст. На звороті печатка банку.*

**362. План ділянки землі № 10, відмежованої з дачі при містечку Каховка М.Г.Козинцева. 1905.**

(План Таврической губернии Днепровскаго уезда, участка земли отрезаннаго из общей дачи при местечке Каховке владения дворянина Михаила Григорьевича Козинцева, показаннаго на общем плане под № 10<sup>м</sup>, предположеннаго к продаже в количестве удобной земли 100 десятин. Отрезку производил и план сей составлял по натуральному показанию магнитной стрелки Днепровский Земский Землемер Арефьев в 1905 году).

*1:16800, в 1 д. 200 с. 1 арк. (58,5x35,5). Дніпровський земський землемір С.Ареф'єв. Рукопис. На звороті печатка банку.*

**363. План ділянки землі № 11, відмежованої з дачі при містечку Каховка М.Г.Козинцева. 1905.**

(План Таврической губернии Днепровскаго уезда, участка земли отрезаннаго из общей дачи при местечке Каховке владения дворянина Михаила Григорьевича Козинцева, показаннаго на общем плане под № 11<sup>м</sup>, предположеннаго к продаже в количестве удобной земли 100 десятин. Отрезку производил и план сей составлял по натуральному показанию магнитной стрелки Днепровский Земский Землемер Арефьев в 1905 году.)

*1:16800, в 1 д. 200 с. 1 арк. (58x35). Дніпровський земський землемір С.Ареф'єв. Рукопис. Текст. На звороті печатка банку.*

**364. План ділянки землі № 13, відмежованої з дачі при містечку Каховка М.Г.Козинцева. 1905.**

(План Таврической губернии Днепровскаго уезда, участка земли отрезаннаго из общей дачи при местечке Каховке владения дворянина Михаила Григорьевича Козинцева, показаннаго на общем плане под № 13<sup>м</sup>, предположеннаго к продаже - в количестве удобной земли 100 десятин. Отрезку производил и план сей составлял по натуральному показанию магнитной стрелки Днепровский Земский Землемер Арефьев в 1905 году.)

*1:16800, в 1 д. 200 с. 1 арк. (59x33,5). Дніпровський земський землемір С.Ареф'єв. Рукопис. Текст. На звороті печатка банку.*

**365. План ділянки землі № 14, відмежованої з дачі при містечку Каховка М.Г.Козинцева. 1905.**

(План Таврической губернии Днепровскаго уезда, участка земли, отрезаннаго из общей дачи при местечке Каховке владения дворянина Михаила Григорьевича Козинцева, показаннаго на общем плане под № 14<sup>м</sup>, предположеннаго к продаже - в количестве удобной земли 70 десятин. Отрезку производил и план сей составлял по натуральному показанию магнитной стрелки Днепровский Земский Землемер Арефьев в 1905 году.)

*1:16800, в 1 д. 200 с. 1 арк. (59,5x35). Дніпровський земський землемір С.Ареф'єв. Рукопис. Текст. На звороті печатка банку.*

**366. План ділянки землі при містечку Каховка М.Г.Козинцева. 1905.**

(План Таврической губернии Днепровскаго уезда, участка земли при местечке Каховке владения дворянина Михаила Григорьевича Козинцева. По измерению и вычислению в означенном участке земли оказалось 154 десятины 315 квадратных сажень. Измерение производил и план сей составил по натуральному показанию магнитной стрелки Днепровский Земский Землемер Арефьев в 1905 году.)

*1:16800, в 1 д. 200 с. 1 арк. (58,5x38). Дніпровський земський землемір С.Ареф'єв. Рукопис. Текст. На звороті печатка банку.*

**367. План ділянки землі, відмежованої з дачі містечка Каховка Е.А.Тработті. 1906.**

(План Таврической губернии Днепровскаго уезда участка земли, выделеннаго из дачи при м. Каховке владения Потомственной Почетной Гражданки Эмилии Аристовны Тработти и запродааннаго Потомственному Почетному Гражданину Якову Яковлевичу Малкову. В участке состоит земли сто десятин План составлял по измерению в натуре попоказанию магнитной стрелки в лето 1906 года Землемер Финкельштейн.)

*1:8400, в 1 д. 100 с. 1 арк. (44x32,5). Землемір І.Фінкельштейн. Рукопис. Текст.*

**368. План ділянки землі, відмежованої з дачі містечка Каховка Ф.Р.Сметани, В.Н.Задирки та ін. (колишньої Д.А.Тработті). 1907.**

(План участка Таврической губернии Днепровскаго уезда, отчужденнаго из дачи при м. Каховке владения Эмилии Аристовны Тработти в общее владение Федора Романовича Сметаны, Владимира Никифоровича Задирки, Ивана Сергеевича Жупина, Юлиуса Леонардовича Цвики, Карла Карловича Кубица, Иоанна Яковлевича Гершера, Карла Карловича Аугуста, Алоиза Иоганесовича Штулмиллера и Матвея Ивановича Винклера. В участке сем состоит земли девяносто (90) десятин (одна десятина под училище.)

*1:4200, в 1 д. 50 с. 1 арк. (40x51,5). Землемір І.Фінкельштейн. Рукопис. Експлікація.*

**369. План ділянки землі при містечку Каховка Я.Ф.Кривоноса, О.Щитинського. 1910.**

(План Таврической губернии Днепровскаго уезда участка земли при местечке Каховке, на общем плане под лит. б, проданной в 1910 году Темрюкским Мещанином Иваном Архиповичем Шадлуном Крестьянину села Казачьи Лагери Якову Федоровичу Кривоносу и Александру Щитинскому пятьдесят десятин сто сорок две квадратных сажени (50 дес. 142 кв. саж.). План сей составлен землемером Ф.А.Шульцем в Ноябре 1910 года.)

*1:8400, в 1 д. 100 с. 1 арк. (65x49,5). Землемір Ф.Шульц. Копія автора. Рукопис.*

**370. План ділянки землі при містечку Каховка М.М.Мерилка та О.Г.Базарного (колишньої І.А.Шадлуна). 1910.**

(План Таврической губернии Днепровскаго уезда, участка земли при местечке Каховке, на общем плане под лит. в, проданной в 1910 году Темрюкским Мещанином Иваном Архиповичем Шадлуном Крестьянам села Казачьи Лагери Марку Михайловичу Мерилко и Александру Григорьевичу Базарному по 25 десятин 71 квадр. саж. А всего пятьдесят десятин сто сорок две квадратных сажени. План сей составлен Землемером Ф.А.Шульцем в Ноябре 1910 года.)

*1:8400, в 1 д. 100 с. 1 арк. (65x50). Землемір Ф.Шульц. Копія автора. Рукопис. Текст.*

**371. План ділянки землі при містечку Каховка В.Ф.Родіонова, П.Ф.Левченка (колишньої І.А.Шадлуна). 1910.**

(План, Таврической губернии Днепровскаго уезда, участка земли при местечке Каховке, на общем плане под лит. а, проданной в 1910 году Темрюкским Мещанином Иваном Архиповичем Шадлуном Крестьянам села Казачьи Лагери Василию Федосеевичу 50 десятин 142 квад. Сажени и Петру Федоровичу Левченко 12 дес. 61 кв. саж. А всего шестьдесят две десятины двести три квадратных сажени (62 дес. 203 кв. саж) Пплан сей составлен землемером Ф.А.Шульцем в Ноябре 1910года.)

*1:8400, в 1 д. 100 с. 1 арк. (65,5x49). Землемір Ф.Шульц. Копія автора. Рукопис. Текст.*

**372. План ділянки землі при містечку Каховка І.А.Шадлуна. 1910.**

(План, Таврической губернии Днепровскаго уезда, участка земли принадлежащей Темрюкскому мещанину Ивану Архиповичу Шадлуну находящейся при мест. Каховке в количестве ста шестидесяти двух (162) десятин четырех сот восьмидесяти семи (487) квадратных сажен, предполагаемой к разделу на три отдельных участка проданных а) Василию Федосеевичу Родионову б) Якову Федоровичу Кривоносу в) Марку Михайловичу Мерилко и Александру Григорьевичу Базарному. План сей составлен в Ноябре 1910 года. Землемером Ф.А.Шульцем.)

*1:8400, в 1 д. 100 с. 1 арк. (65x49,5). Землемір Ф.Шульц. Рукопис. Текст.*

**373. План ділянки землі, відмежованої з дачі містечка Каховка І.Ф.Бондаренка, Ф.С.Кривоносова та ін. (колишньої А.І.Трабotti). Б/д.**

(План Таврической губ. Днепровскаго уезда участка земли выделенного из общей дачи М. Каховки бывшего владения А.И.Трабotti, а ныне владения общества крестьян: Нова Федосеевича Бондаренко, Федора Елисеевича Кривоноса, Марка и Василия Нестеровых, Иванченко, Терентия Романовича Иванченко, Марка Михайловича Мерилко, Авксентия и Конона Илларионовых Забелиных, Александра Григорьевича Базарного и Алешковскаго мещанина Романа Иванова Бондаренко, в означенном участке состоит земли 148 дес. 1128 с.)

*1:8400, в 1 д. 100 с. 1 арк. (64x45,5). Землемір С.Чабовський. Рукопис. Текст.*

**374. План ділянки землі, відмежованої з дачі містечка Каховка В.М. та К.М.Задорожних, І.В.Зарви та ін. Б/д.**

(План Таврической губ. Днепровскаго уезда участка земли выделенного из общей дачи М.Каховки в количестве 148 д. 520 с. владения Василия и Карпа Мойсеевых Задорожных, Ивана Никитича Зарва, Ивана Константиновича, Назара и Григория Авксентьевых и Ивана Степановича Мелиховых, Григория Федотова Сераго, Лаврентия Григорьева Сильниченко и Андрея Васильева Хоружего.)

*1:8400, в 1 д. 100 с. 1 арк. (46x51). Землемір С.Чабовський. Рукопис. Пошкодження.*

**375. План ділянки землі, відмежованої з дачі містечка Каховка Ф.І. та М.П.Кравченків, А.П.Гаврилової. Б/д.**

(План Таврической губернии Днепро夫ского уезда участка земли, выделенного из общей дачи М. Каховки, владения крестьян Федора Ильича и Марии Павловны Кравченко и Агафии Павловны Гавриловой. Всеи земли 55 дес.).

*1:16800, в 1 д. 200 с. 1 арк. (31x24,5). Укладач (прізвище нерозбірливе). Рукопис.*

**376. План ділянки землі, відмежованої з дачі містечка Каховка М.О., Я.О. та Г.О.Тельників. Б/д.**

(План Таврической губ. Днепро夫ского уезда участка земли выделенного из общей дачи м. Каховки владения Перекопских мещан Михаила, Якова и Григория Александровичей Тельники в количестве 30 десятин.).

*1:8400, в 1 д. 100 с. 1 арк. (41x27,5). Землемір В.Колесников. Рукопис.*

**377. План ділянки землі, відмежованої з дачі містечка Каховка М.О., Я.О. та Г.О.Тельників. Б/д.**

(План Таврической губернии Днепро夫ского уезда участка земли выделенного из общей дачи м. Каховки владения Перекопских мещан Михаила Якова и Григория Александровичей Тельники в количестве 95 десятин.).

*1:8400, в 1 д. 100 с. 1 арк. (40,5x32). Укладач (прізвище нерозбірливе). Рукопис. Текст.*

**378. План ділянки землі, відмежованої з дачі містечка Каховка А.І.Трабoтти. Б/д.**

(План Таврической губернии Днепро夫ского уезда участка земли из общей дачи местечка Каховки владения Альфреда Ильича Трабoтти в количестве - 182 десятины 100 кв. саж. предположенных к отчуждению кроме того под дорогою 23 десят. 800 кв. саж.).

*1:16800, в 1 д. 200 с. 1 арк. (45x33). Землемір С.Чабовський. Рукопис. Текст.*

**379. План ділянки землі при містечку Каховка А.І.Трабoтти. Б/д.**

(План Таврической губ. Днепро夫ского уезда земли при М. Каховке владения Потомственного Почетного Гражданина А.К.Трабoтти в количестве 300 дес. предположенных к отчуждению.).

*1:8400, в 1 д. 100 с. 1 арк. (63x41). Землемір С.Чабовський. Рукопис. Текст.*

**380. План ділянки землі, відмежованої з дачі містечка Каховка А.І.Трабoтти. Б/д.**

(План Таврической губернии Днепро夫ского уезда участка земли из общей дачи местечка Каховки владения А.И.Трабoтти в количестве удобной земли 122 дес. 807 саж предположенных к отчуждению).

*1:16800, в 1 д. 200 с. 1 арк. (45x32). Землемір С.Чабовський. Рукопис.*

**381. План ділянки землі, відмежованої з дачі містечка Каховка А.І.Трабoтти. Б/д.**

(План Таврической губернии Днепро夫ского уезда участка земли из общей дачи местечка Каховки владения Альфреда Ильича Трабoтти в количестве 1195 десят 89 кв. сажень предположенных к отчуждению).

*1:16800, в 1 д. 200 с. 1 арк. (34x46). Землемір С.Чабовський. Рукопис. Текст.*

**382. План ділянки землі при містечку Каховка А.І.Трабoтти. Б/д.**

(Геометрический План Таврической губ. Днепро夫ского уезда земли при М. Каховке владения Потомственного Почетного Гражданина Альфреда Ильича Трабoтти в количестве 165 дес. Предположенных к отчуждению.).

*1:8400, в 1 д. 100 с. 1 арк. (42x39,5). Землемір С.Чабовський. Рукопис.*

**383. План ділянки землі, відмежованої з дачі містечка Каховка А.І.Трабoтти. Б/д.**

(План Таврической губернии Днепро夫ского уезда участка земли из общей дачи местечка Каховки владения Альфреда Ильича Трабoтти в количестве 148 десят. 1128 кв. сажень предположенных к отчуждению).

*1:16800, в 1 д. 200 с. 1 арк. (50x32). Землемір С.Чабовський. Рукопис. Текст.*

384. **План ділянки землі, відмежованої з дачі містечка Каховка А.І.Тработті. Б/д.**  
(План Таврической губ. Днепровскаго уезда участка земли выделеннаго из общей дачи Местечка Каховки владения А.И.Тработти в количестве 190 дес. 1750 кв. саж).  
*1:16800, в 1 д. 200 с. 1 арк. (44,5x30,5). Землемір С.Чабовський. Рукопис. Текст.*
385. **План ділянки землі, відмежованої з дачі містечка Каховка А.І.Тработті. Б/д.**  
(План Таврической губ. Днепровскаго уезда участка земли выделеннаго из общей дачи местечка Каховки владения А.И.Тработти в количестве 128 дес. 1896 кв. саж).  
*1:16800, в 1 д. 200 с. 1 арк. (44x30,5). Землемір С.Чабовський. Рукопис. Текст.*
386. **План ділянки землі, відмежованої з дачі містечка Каховка А.І.Тработті. Б/д.**  
(План Таврической губернии Днепровскаго уезда участка земли из общей дачи местечка Каховки владения Альфреда Ильича Тработти в количестве 115 десят 1200 саж предположенных к отчуждению).  
*1:16800, в 1 д. 200 с. 1 арк. (49x33). Землемір С.Чабовський. Рукопис. Пошкодження.*
387. **План ділянки землі, відмежованої з дачі містечка Каховка А.І.Тработті. Б/д.**  
(План Таврической губ. Днепровскаго уезда участка земли выделеннаго из общей дачи Мест. Каховки владения Потомственнаго Почетнаго Гражданина Альфреда Ильича Тработти в количестве удобной и неудобной земли 2000 дес. Предположенных к отчуждению)  
*1:16800, в 1 д. 200 с. 1 арк. (70x44). Землемір С.Чабовський. Рукопис. Текст. Незначні пошкодження.*
388. **План ділянки землі, відмежованої з дачі містечка Каховка А.І.Тработті. Б/д.**  
(План Таврической губернии Днепровскаго уезда участка земли из общей дачи местечка Каховки владения Альфреда Ильича Тработти в количестве 194 десятины 1900 кв. сажень предположенных к отчуждению).  
*1:16800, в 1 д. 200 с. 1 арк. (46,5x34). Землемір С.Чабовський. Рукопис. Текст.*
389. **План ділянки землі, відмежованої з дачі містечка Каховка А.І.Тработті. Б/д.**  
(План Таврической губ. Днепровскаго уезда участка земли выделеннаго из общей дачи М.Каховки владения А.И.Тработти в количестве 125 дес.).  
*1:16800, в 1 д. 200 с. 1 арк. (44,5x30,5). Землемір С.Чабовський. Рукопис. Текст.*
390. **План ділянки землі, відмежованої з дачі містечка Каховка А.І.Тработті. Б/д.**  
(План Таврической губ. Днепровскаго уезда участка земли выделеннаго из общей дачи М.Каховки владения А.И.Тработти в количестве 230 дес 1960 саж.).  
*1:16800, в 1 д. 200 с. 1 арк. (44,5x30). Землемір С.Чабовський. Рукопис. Текст.*
391. **План ділянки землі, відмежованої з дачі містечка Каховка А.І.Тработті. Б/д.**  
(План Таврической губернии Днепровскаго уезда участка земли из общей дачи местечка Каховки Владения Альфреда Ильича Тработти в количестве 272 дес 600 кв. саж. предположенных к отчуждению.).  
*1:16800, в 1 д. 200 с. 1 арк. (49,5x33,5). Землемір С.Чабовський. Рукопис. Текст.*
392. **План ділянки землі, відмежованої з дачі містечка Каховка А.І.Тработті. Б/д.**  
(План Таврической губ. Днепровскаго уезда участка земли выделеннаго из общей дачи М.Каховки в колич. 735 д. 2140 саж. владения Потомственнаго Почетнаго Гражданина А.И.Тработти.).  
*1:16800, в 1 д. 200 с. 1 арк. (48x32,5). Землемір С.Чабовський. Рукопис. Текст.*
393. **План ділянки землі, відмежованої з дачі містечка Каховка А.І.Тработті. Б/д.**  
(План Таврической губернии Днепровскаго уезда участка земли веделеннаго из общей дачи М.Каховки владения Потомственнаго Почетнаго Гражданина А.И.Тработти в количестве 408 д. 490 с.).  
*1:16800, в 1 д. 200 с. 1 арк. (46x33). Землемір С.Чабовський. Рукопис. Текст. Незначні пошкодження.*

**394. План ділянки землі, відмежованої з дачі містечка Каховка А.І.Тработті. Б/д.**  
(План Таврической губ. Днепровскаго уезда участка земли из общей дачи Местечка Каховки владения Альфреда Ильича Тработти в количестве 101 дес 2121 саж предполож. К отчуждению.).  
*1:16800, в 1 д. 200 с. 1 арк. (34x25,5). Землемір С.Чабовський. Рукопис.*

**395. План ділянки землі № 1, відмежованої з дачі містечка Каховка А.І.Тработті. Б/д.**  
(План Таврической губ. Днепровскаго уезда участка земли выделенного из общей дачи М. Каховки владения А.И.Тработти в количестве 130 дес. предположенных к отчуждению на общем плане участок № 1.).  
*1:16800, в 1 д. 200 с. 1 арк. (33x36,5). Землемір С.Чабовський. Рукопис. Текст.*

**396. План ділянки землі № 2, відмежованої з дачі містечка Каховка А.І.Тработті. Б/д.**  
(План Таврической губ. Днепровскаго уезда участка земли выделенного из общей дачи М. Каховки в количестве 125 десят. предположенных к отчуждению на общем плане участок № 2).  
*1:16800, в 1 д. 200 с. 1 арк. (33x36,5). Землемір С.Чабовський. Рукопис. Текст.*

**397. План ділянки землі № 3, відмежованої з дачі містечка Каховка А.І.Тработті. Б/д.**  
(План Таврической губ. Днепровскаго уезда участка земли выделенного из общей дачи М. Каховки владения А.И.Тработти в количестве 200 дес предположенных к отчуждению на общем плане участок № 3).  
*1:16800, в 1 д. 200 с. 1 арк. (33x36,5). Землемір С.Чабовський. Рукопис. Пошкодження.*

**398. План землі Келегейських хуторів (виноски до плану). Б/д.**  
(Выноска к плану выдела земли селению Келигейские Хутора Таврической губ. Днепровскаго уезда на участки Казенной лесной дачи расположенные внутри землеустраиваемой дачи.).  
*1:840, в 1 д. 10 с., 1:8400, 1:4200, в 1 д. 50 с., в 1 д. 100 с. 1 арк. (125x165). Старший землемір (прізвище нерозбірливе). Рукопис.*

**399. План ділянки землі, відмежованої з дачі Кінбурнська фортеця та села Покровське. 1826.**  
(Копія с плана Таврической губернии Днепровскаго уезда участка, вымежаванного из дачи Кинбурской крепости с деревней Покровкой казенных крестьян к соленому озеру Саквам. Межевание произведено в 1826 году августа 25 го дня землемером Муравьевым).  
*1:8400, в 1 д. 100 с. 1 арк. (50,5x54). Землемір Муравйов. Копія. Рукопис. Текст. Калька.*

**400. План землі, відмежованої з дачі Кінбурнська фортеця та села Покровське. 1827.**  
(Геометрической специальной план таврической Губернии днепровскаго узда).  
*1:8400, в 1 д. 100 с. 1 арк. (140x263). Старший землемір М.Попов. Копія старшого учня Нестерова 1827 р. Рукопис. Склеєно з 12 частин. Текст.*

**401. План Кінбурської казенно-оброчної статті, частина 1-а. 1860.**  
(План Кинбурской казенной оброчной статьи Покровской волости Днепровскаго уезда Таврической губернии съёмки 1860 года).  
*1:16800, в 1 д. 200 с. 1 арк. (55x55). Топограф лісного департаменту Поварні. Копія межового учня Юрашева. Рукопис. Умовні позначки.*

**402. План землі селян села Кларівка (колишньої частина Бураківської казенно-оброчної статті). 1884.**  
(Выкопировка с плана Таврической губернии Днепровскаго уезда казенной оброчной статьи Буракинской, части участка № 2, площадью одной пахотной земли триста семьдесят десят. тысяча двести сажень, наделенных крестьянам села Кларовки. Скопирован с плана составленного в 1884 году, ст. Топогр. Терабилло)  
*1:16800, в 1 д. 200 с. 1 арк. (50x32,5). Старший топограф Терабилло. Копія землеміра Сєкача. Рукопис.*

**403. План ділянок землі селян села Кларівка. 1911.**

(План разверстания земли общества крестьян села Кларовки Бехтерской волости Днепровского уезда Таврической губернии в даче генерального межевания под названием «с. Успенское» у.-1. Разверстание произведено в 1911 году Землемером Землеустроительных Комиссий Таврической губ. Здан-Здановичем с партией по распоряжению Таврической Губернской Землеустроительной Комиссии от 19 июля 1911 года и принято приговором общества крестьян с. Кларовки от 2 Октября 1911 года. План составлен по магнитному меридиану. Принадлежность участков и количество земли в них означены в прилагаемой к сему плану экспликации.)

*Землемір Р.Здан-Зданович. Рукопис. 1:8400, в 1 д. 100 с. 1 арк. (63x94)*

**404. План ділянок землі при урочищі Клин селян села Олешки. 1913.**

(План Таврической губернии Днепровского уезда на участки земли выделенные к одним местам по закону 29<sup>го</sup> мая 1911<sup>го</sup> года из земли общества крестьян села Алешек 44 домохозяевам того же села, находящиеся в даче генерального межевания под названием «село Успенское с селами и деревнями» и расположенные в урочище «Клин», Красной волости. Выдел произведен согласно постановлений Таврической Губернской землеустроительной Комиссии от 21<sup>го</sup> августа 1912 года и 26<sup>го</sup> марта 1913<sup>го</sup> года Землемером Землеустроительных Комиссий Таврической губ. Чаплигиным с партией в 1912 и 1913 г.г.)

*1:4200, в 1 д. 50 с. 1 арк. (109,5x74,5). Землемір Чаплигін. Рукопис. Текст.*

**405. План землі, відмежованої з дачі села Князь-Григорівка. 1833.**

(Геометрический специальный план Таврической губернии Днепровского уезда отрезанной от села Князь Григорьевка в казенное ведомство земли с принадлежащими к ней всеми землями которая состоит в ведомстве Таврической казенной экспедиции межевание учинено в прошлом 1792<sup>м</sup> году уездным землемером Подпоручиком Писемским а по Указу Межевой Канцелярии последовавшего потаковому же Правительствующаго Сената Межеваго департамента межа утверждена и план сей сочинен в 1833<sup>м</sup> году Сентября 28<sup>го</sup> дня старшим землемером Коллежским Секретарем Одинцовым А внутри оной обмежеванной одною окружною от всех смежных дачь и владельцев межею нынешней мере и по исчислению земли состоит Сеннаго покосу и Степи способной к хлебопашеству четыре тысячи две десятины пятсот сажень под проселочными дорогами четыре десятины две тысячи сто сажень под прудом и течением тысяча пятсот сажень А всего во всей окружной меже удобной ине удобной земли четыре тысячи семь десятин тысяча семсот квадратных сажень а за исключением не удобных мест осталось одной удобной земли четыре тысячи две десятины пятсот квадратных сажень).

*1:8400, в 1 д. 100 с. 1 арк. (152x167,5). Старший землемір Одинцов. Копія помічника Куніна. Рукопис. Склеєно з 6 частин. Текст.*

**406. План дачі Г.М.Рахманова (біля сіл Князь-Григорівка, Завадівка). 1837.**

(Геометрический Специальный План Таврической Губернии днепровского уезда дачи возвращенной из казны земли поположению Коммитета Господ Министров в следствие Высочайшаго повеления вовладение Тайному Советнику и Кавалеру Григорию Николаевичу Рахманову, Межевание учинено в прошлом 1792<sup>м</sup> году Уездным Землемером подпоручиком Писемским межа утверждена 1833<sup>го</sup> года ведомства межевой Канцелярии Старшим Землемером Коллежским Секретарем Одинцовым, Апоуказу Таврическаго Губернскаго Правления по Наполнительной Экспедиции согласно сделанной в Правительствующем Сенате нарезки, заизлишеством изъоной дачи в Казенное ведомство землю отрезал иплан сей снргою сочинял 1837<sup>го</sup> года Октября 11<sup>го</sup> днепровский Уездный Землемер Лысяков. Авнутри того владения обмежеваннаго одною окружною от всех смежных владельцев межею нынешней мере ипоисчислении земли состоит сеннаго покоса истепи способной к хлебопашеству три тысячи восемьсот девяносто десятин, под проселочными дорогами четыре десятины тысяча пять сот двадцать пять сажень, под прудом итечением пять сот сажень. Авсего Вовсей Окружной меже три тысячи восемь сот девяносто пять десятин шесть сот двадцать пять квадратных сажень; Азаисключением неудобных мест осталось



одной удобной земли три тысячи восемь сот девяносто десятин; Насем числе ввремя межевания оной дачи поселения никакого небыло.).

*1:8400, в 1 д. 100 с. 1 арк. (123x136). Дніпровський повітовий землемір І.Лисяков. Копія. Рукопис. Склеєно з 6 частин. Текст.*

**407. План ділянки землі села Князь-Григорівка, відмежованої з дачі М.Д.Рахманової (Апраксіної). 1873.**

(Геометрический специальный план Таврической губернии, Днепровскаго уезда, участка земли поступившаго в собственность крестьянам Князь-Григорьевской волости Князь Григорьевскаго общества Села Князь-Григорьевки, из владения Марии Дмитриевой дочери, урожденной Рахмановой, по мужу Графини Апраксиной. Отграничение произведено в 1873 году Августа 30 дня, попоручению Днепровскаго Съезда Мирowych посредников от 25<sup>го</sup> Апреля 1873 года за № 103<sup>м</sup> Землемером и Таксатором Самсони Тодоровым, на основании данной Днепровскаго уезднаго Суда 1866 года Генваря 22 дня, из дачи обмежеванной при генеральном межевании в 1804 году дня, план составлен помиродиану Магнитной стрелки бывшему при генеральном межевании общей дачи, которая современи отклонилась вправо в Весту на  $6\frac{1}{2}$  градусов. Асколько в участке земли какого качества и закем из владельцев. Видно из експликації этаго плана.).

*1:8400, в 1 д. 100 с. 1 арк. (125x97). Землемір-таксатор Ф.Самсоні-Тодоров. Рукопис. Склеєно з 2 частин. Експлікація. Текст. Незначні пошкодження.*

**408. План присадибних ділянок землі села Князь-Григорівка, частина 1-а. 1915.**

(Лист 1-й. Выноска усадебных участков из плана выдела 140 домохозяев с Князь-Григорьевки Днепровскаго уезда).

*1:2100, в 1 д. 25 с. 1 арк. (116x72). Землемір І.Гускін. Рукопис.*

**409. План землі хутора Кобця (біля сіл Богодарівка, Самійлівка) М.Г.Кобця. 1839.**

(Геометрический Специальный План Таврической Губернии Днепровскаго Уезда Земли Проданной из казны в прошлом 1814<sup>м</sup> году Значущейся покарте под № 63<sup>м</sup> Состоящей нынневоладении попродажи С публичнаго торга вперекопскаго 3-й гилдии купца Михайла Григорьевича сына Кобца, Межевание учиненно впрошлом 1836 <sup>м</sup> году Днепровским Уездным Землемером лисяковым асего 1839 года Октября, Дня План скнигою сочинял Перекопский Уездный Землемер тоуберт, внем понынешней мере ипоизчислению ЗемлиСостоит сennaго покоса истепи способной кпашни тысяча восемьдесят три Десятины, Пять Сот сорок три Сажени, обращенной из Солонцов 3<sup>ю</sup> часть вузобную Тринадцать Десятин, тысяча семьсот Пятдесят сем сажен; Под поселением Огородами игуменниками две десятины Сто сажен; - итого удобной тысяча Девяносто Девять десятин, Подпроселочными Дорогами шесть десятин, под солонцоватыми местами двадцать сем Десятин, тысяча сто четырнадцать сажен, под истоками оврагов икрутостию Отвершков Одна десятина восемьдесят шесть сажен; Авсегоудобной инеудобной тысяча сто тридцать три десятины две тысячи Двести сажен;~).

*1:8400, в 1 д. 100 с. 1 арк. (79x74). Перекопський повітовий землемір П.Тоуберт. Рукопис. Склеєно з 2 частин. Текст. Пошкодження.*

**410. План ділянки землі урочища Когенли, відмежованої з дачі на півострові Чонгари Ф.Ф.Позняка. 1903.**

(План Таврической губернии Днепровскаго уезда, участка под названием: «Урочище Когенлы», владения крестьянина собственника Федота Фокича Позняка, вымежеваннаго согласно полюбовной сказки из дачи, состоящей на полуострове Чонгарах. Генерально межевана в 1867 году Землемером Ивановым, а специальное межевание производил согласно полюбовной сказки и план сей составил и нанес ситуацию частью с натурь, а частью с плана генерального межевания с принятием отклонения магнитной стрелки от хода генерального межевания к востоку на  $4\frac{3}{4}$  градуса в 1903 году Сентября 17<sup>го</sup> дня. И об. Уездного Землемера Инженер Мунтян. В участке состоит земли: под поселением 1 десятина 682 сажени, пашни 281 десятина 1370 сажен и под проселочную дорогою 960 сажен, а всего во всей окружной меже удобной и неудобной земли двести восемьдесят три десятины шестьсот двенадцать сажен, а за исключением

неудобной осталась одной земли 282 десятины 2052 сажени. Во время утверждения меж в поселении состоял хутор.).

*1:8400, в 1 д. 100 с. 1 арк. (66,5x50). В.о. повітового землеміра інженер В.Мунтян. Копія. Рукопис. Текст.*

**411. План ділянки землі хутора Кольцова, відмежованої з дачі на півострові Чонгари Ф.В.Кольцова. 1903.**

(План Таврической губернии Днепровскаго уезда, участка под названием: «Хутор Кольцова», владения крестьянина собственника Федота Васильевича Кольцова», вымежеванного согласно полюбовной сказки из дачи состоящей на полуострове Чонгарах. Генерально межевана в 1867 году Землемером Ивановым, а специальное межевание производил согласно полюбовной сказки и план сей составлял с нанесением ситуации частью с натуры, а частью с плана генерального межевания с принятием отклонения магнитной стрелки от хода генерального межевания к востоку на  $4\frac{3}{4}$  градуса в 1903 году Сентября 17<sup>го</sup> дня И об. Узднаго Землемера Инженер Мунтян. В участке состоит земли: под поселением 1 десятина 1200 сажен, пашни 164 десятины 403 сажени, под проселочной дорогой 912 сажен, а всего во всей окружной меже удобной и неудобной земли сто шестьдесят шесть десятин сто пятнадцать сажен, а за исключением неудобной осталась одной удобной земли 165 десятин 1603 сажени. Во время утверждения меж в поселении состоял хутор.).

*1:8400, в 1 д. 100 с. 1 арк. (67,5x50). В.о. повітового землеміра інженер В.Мунтян. Копія. Рукопис. Текст.*

**412. План поділу землі казенно-оброчної статті Конрат-Казат-Арслан-Гази-Чюрюк. 1908.**

(План Таврической губернии Днепровскаго уезда Казенной оброчной статьи «Конрат-Казат-Арслан-Газы-Чюрюк». Ситуация с натуры снята и разбивка дачи на участки произведена землемером землеустроительных Коммисий Таврической губернии Бергером в 1908 году. План составлен по натуральному указанию магнитной стрелки от которой склонение стрелки генерального межевания к западу на  $9^{\circ} 42^I$ . В даче состоит земли всего удобной и неудобной тысяча семьсот пятнадцать десятин пятсот пятьдесят семь квадратных сажен. Сколько именно состоит земли в каждом отдельном участке всего и по угодьям, о том указано в экспликации плана.).

*1:8400, в 1 д. 100 с. 1 арк. (148x110). Землемір А.Бергер. Рукопис. Експлікація. Таблиця. Текст.*

**413. План ділянок землі, відмежованої з дачі казенно-оброчної статті Конрат-Казат-Арслан-Гази-Чюрюк. 1908.**

(План Таврической губ Днепровскаго уезда участков пашенной и усадебной земли под № 3 и № 4 отграниченных из дачи казенно-оброчной статьи Конрат-Казат-Арслан-Газы-Чюрюк на основании ст. ст. 37-42 Наказы землеустроительным комиссиям во владение Обход окружной межи произведен, ситуация с натуры снята, разбивка дачи на участки произведена и план составлен по меридиану генерального межевания от которого магнитной меридиан отклонился к западу на  $9^{\circ} 42^I$  в 1908 году землемером землеустроительных комиссий Таврической губ. Бергером. В пахотном участке состоит земли: 19 дес. 1198 кв. саж.; в усадебном 5 дес. В обоих участках 24 дес. 1198 кв. саж. Итого удобной 24 дес. 1198 кв. саж.).

*Шкала масштабу не позначена. 1 арк. (52x35). Землемір А.Бергер. Рукопис. Текст.*

**414. План поділу ділянки № 2 казенно-оброчної статті Конрат-Казат. 1913.**

(План Таврической губернии, Днепровскаго уезда, переустройства казенной оброчной статьи Конрат Казат, участка № 2, находящейся в даче генерального межевания под названием Аерча лит. А-2. Переустройство по журнальному постановлению Таврической Губернской Землеустроительной Комиссии от 26 марта 1913<sup>го</sup> г. № 58, произведено Старшим Землемером Землеустроительных Комиссий Таврической губернии В.И.Савиничем в 1913 году и утверждено Таврическим Губернским Землеустроительным Совещанием от 10 мая 1914 года за № 13<sup>м</sup>. План составлен по магнитному меридиану. Во всей окружной меже участка состоит земли удобной и неудобной одна тысяча восемьсот шестьдесят семь десятин триста квадратных сажен. Количество земли и распределение угодий в каждом участке и поле показано в экспликации настоящего плана.).

*1:8400, в 1 д. 100 с. 1 арк. (97,5x112). Землемір В.І.Савинич. Копія 1914 р. Рукопис. Експлікація. Текст.*

**415. План поділу ділянки № 2 казенно-оброчної статті Конрат-Казаут. 1913.**

(План Таврической губернии Днепроваго уезда, переустройства казенной оброчной статьи Конрат Казаут участка № 2, находящейся в даче генерального межевания под названием Аерча лит. А-2. Переустройство по журнальному постановлению Таврической Губернской Землеустроительной Комиссии, от 26 марта 1913 года № 58 произведено старшим землемером землеустроительных комиссий Таврической губернии В.И.Савиничем в 1913 году и утверждено Таврическим Губернским Землеустроительным Совещанием 10 мая 1914 года № 13 План составлен по магнитному меридиану. Во всей окружной меже участка состоит земли удобной и неудобной одна тысяча восемьсот шестьдесят семь десятин триста квадратных сажен. Количество земли и распределение угодий в каждом участке и поле показано в экспликации плана.)

*1:8400, в 1 д. 100 с. 1 арк. (123x149). Землемір В.Савинич. Рукопис. Експлікація. Текст.*

**416. План поділу частини ділянки № 3 казенно-оброчної статті Конрат-Казаут. 1913.**

(План Таврической губернии Днепроваго уезда, переустройства части 3<sup>го</sup> участка казенной оброчной статьи Конрат-Казаут, оставшейся за ликвидацией 1908 года, находящейся в даче генерального межевания под названием Аерча (лит. А-2). Переустройство по журнальному постановлению Таврической Губернской Землеустроительной Комиссии, от 26 марта 1913 года № 58 произведено старшим землемером землеустроительных комиссий Таврической губернии В.Н.Савиничем в 1913 году и утверждено Таврическим губернским землеустроительным совещанием 10 мая 1914 года № 14 План составлен по магнитному меридиану. Во всей окружной меже оставшейся части участка, состоит земли удобной и неудобной тысяча двести двадцать десятин тысяча триста двадцать одна сажень. Количество земли и распределение угодий в каждом участке и поле показано в экспликации плана.)

*1:8400, в 1 д. 100 с. 1 арк. (147x98). Землемір В.Савинич. Рукопис. Експлікація. Текст.*

**417. План дачі села Костянтинівка Ю.А. та Е.А.Сапак. 1893.**

(План Таврической губернии Днепроваго уезда дачи сельца Константиновки общего владения 2<sup>ой</sup> гильдии купцов Юфуды Ароновича и Эфраима Ароновича Сапак. По измерению и вычислению земли оказалось: усадебной – две десятины чотыреста пятьдесят квадратных сажен, пахотной – одна тысяча двести девяносто семь десятин девятьсот кв. сажен, степи годной к пашне и сенокосу – триста двадцать три десятины; Итого удобной – одна тысяча шестьсот двадцать две десятины одна тысяча триста пятьдесят кв. сажен, под проселочными дорогами – семь десятин одна тысяча двести кв. сажен. А всего во всей окружной меже удобной и неудобной земли – одна тысяча шестьсот тридцать десятин стопятьдесят квадрат. сажен. Измерение производил и план составлял в 1893 году Днепровагий Земский Землемер Самсони-Тодоров.)

*1:16800, в 1 д. 200 с. 1 арк. (71x62). Дніпровський земський землемір Ф.Самсоні-Тодоров. Рукопис. Текст.*

**418. План ділянки землі пустища Костянтинівка К.М.Мошколова. 1903.**

(План Таврической губернии Днепроваго уезда участка под названием «Пустошь Константиновка» владения Капитана Константина Николаевича Мошколова. В участке состоит земли: под пашней 461<sup>а</sup> 14200 кв. саж., под проселочной дорогой 2010 кв. саж., под железной дорогой 2<sup>а</sup> 1575 кв. саж. А всего 465 десятин 205 квадратных сажен Специально размежевывал в 1903 году Межевой Инженер Мунтян.)

*1:8400, в 1 д. 100 с. 1 арк. (61x48). Межевий інженер В.Мунтян. Рукопис. Текст.*

**419. План ділянки землі пустища Костянтинівка, відмежованої з дачі на півострові Чонгари К.М.Мошколова. 1903.**

(План Таврической губернии Днепроваго уезда участка под названием «пустошь Константиновка, Владения капитана Константиновка Николаевича Мошколова, вымежеваннаго согласно полюбовной сказке из дачи, состоящей на полуострове Чонгарах. Генерально межевана в 1867 году землемером Ивановым, а специальное межевание производил, согласно полюбовной сказке и план сей составлял с нанесением ситуации частью с натурь, а частью с плана генерального межевания, с принятием отклонения магнитной стрелки от хода генерального межевания к востоку на  $4\frac{3}{4}$  в 1903 году, сентября 17 дня и. об. уездного землемера инженер Мунтян. В участке состоит земли: пашни 461 дес. 1420 саж., под

проселочной дорогой 2010 саж и под полосой земли, отчужденной под Курско-Харьково-Севастопольскую железную дорогу 2 дес. 1575 саж., А всего во всей окружной меже удобной и неудобной земли Четыреста шестьдесят пять десятин двести пять сажен, а за исключением неудобной осталось одной удобной земли 461 дес. 1420 саж, а за исключением железной дороги осталось во владении Константина Мошколова всего удобной и неудобной земли 462 десятины 1030 сажен. Во время утверждения меж поселения не было.)

*1:8400, в 1 д. 100 с. 1 арк. (97x65). В.о. повітового землеміра інженер В.Мунтян. Рукопис. Текст.*

**420. План ділянки землі при селах Костянтинівка та Лизаветівка Л.М.Желябина. 1909.**

(План Таврической губернии Днепровского уезда участка земли, расположенного при селениях Константиновке и Элизаветовке Каирской волости и состоящего во владении Льва Матвеевича Желябина. По исчислении земли оказалось: под усадьбой 1 десятина, под дорогами 1 десятина, под дорогами 1 десят. 600 квадр. саж., под огородом 5 десят. 1440 квадр. саж и под пашней 446 десят. 226 квадр. саж., а всего четыреста пятьдесят три десятины две тысячи двести шестьдесят шесть квадр. саж. (453 десят. 2266 кв. саж.).

*1:8400, в 1 д. 100 с. 1 арк. (68x50,5). Землемір О.Міцук. Копія Херсонського міського землеміра М.Гертера. Рукопис. Текст.*

**421. План дачі села Костянтинівка А.Сапакова. Б/д.**

(План Таврической Губернии Днепровского Уезда. Сельца Константиновки владения Самаковых втой дачеобмежеванной и произчислению земли состоит удобной Тысяча пятьсот семьдесят две десятины, неудобной Двадцать девять десятин Сто десять сажен Авсего: Тысяча пятьсот девяносто семь десят. Сто десять саж.).

*1:16800, в 1 д. 200 с. 1 арк. (58x46). Укладач невідомий. Копія кресляра М.Зайцева. Рукопис. Текст.*

**422. План присадибних ділянок селян села Красне. 1910.**

(План дополнительных усадеб, нарезанных весной 1910 г. крестьянами с. Краснаго Таврической губ. Днепровского уезда и заснятых Производителем работ Пановым и толочных участков, нарезанных в 1910 году Землеустроителем - Производителем работ Пановым.).

*1:4200, в 1 д. 50 с. 1 арк. (112x97). Землемір Панов. Рукопис. Пошкодження.*

**423. План ділянок землі селян села Красне (Другоприморське). 1916.**

(План Таврической губернии Днепровского уезда, Краснянской волости, на участки земли, выделенные к одним местам позакону 29<sup>го</sup> мая 1911 год. из земли общества крестьян села Краснаго Второприморскаго тоже 53<sup>х</sup> домохозяев тогоже села и находящиеся в даче специального межевания под названием 3<sup>я</sup> ч. села Второприморское Ново-Красное тож Лит. В-10 Выдел участков по журнальному Постановлению Таврической губернской землеустроительной комиссии от 28го марта 1916 года № 54<sup>ый</sup> произведен землемером землеустроительных комиссий Таврической Губернии Гускиным в 1916 году и утвержден постановлением Днепровской уездной землеустроительной комиссии, 191 года № 1. План составлен по магнитному меридиану. Вовсей окружной меже вовладении 53х домохозяев состоит удобной и неудобной земли двести девяносто восемь десятин тысяча триста пятьдесят квад. Саж. Принадлежность отдельных участков, количество земли и распределение угодий в каждом из них показано в экспликации настоящего плана.)

*1:4200, в 1 д. 50 с., 1:8400, в 1 д. 100 с. 1 арк. (149x78). Землемір І.Гускін. Рукопис. Експлікація. Текст. Пошкодження.*

**424. План землі товариства Кушнарівське Чалбаської волості (колишньої Дурилина). 1903.**

(План земли площадью 56 дес. 1448 квадратных саж., приобретенной покупкою у помещика Дурилина, товариществом наименованным «Кушнаревским», в Чалбаской волости Днепровского уезда Таврической губернии I стана.)

*1:8400, в 1 д. 100 с. 1 арк. (47x32,5). Помічник лісничого Г.Нікольський. Рукопис. Умовні позначки.*

**425. План острова Куюк. 1849.**

(Геометрический полуспециальный план, Таврической Губернии Днепровского уезда Острова Куюк близь Чонгарского полуострова, который нивь чьем владении несостоит. Снятие учиненно 1849<sup>го</sup> года Июля 3<sup>го</sup> дня По указу Таврического Губернского Правления Днепровским Уездным Землемером Лысяковым. Вооной даче понынешней мере и поизчислению земли состоит, степи удобной пастыбе скота восем сот сорок пять десятин. Обращенной из солонцеватых мест 3<sup>я</sup> часть в удобную десять десятин, тысяча двести сажен. Под солонцеватыми засухами тридцать десятин четьреста восемьдесят восем сажен, под солонцеватыми местами заобращением 3<sup>й</sup> части в удобную двадцать одна десятина. Под крутостью берега Гнилага моря пятнадцать десятин. Авсего вовсей окружной меже девять сот четьрнадцать десятин, тысяча шесть сот восемьдесят восем сажен. Азаизключением неудобных мест осталось одной удобной земли восем сот пядьдесят пять десятин, тысяча двести квадратных сажен.-)

*1:16800, в 1 д. 200 с. 1 арк. (71x54). Дніпровський повітовий землемір І.Лисяков. Рукопис. Текст (і кримськотатарською мовою). Пошкодження.*

**426. План ділянки землі острова Куюк, відмежованої з дачі на півострові Чонгари Р.Л.Килимбета та нащадків А.Л.Килимбета. 1903.**

(План Таврической губернии Днепровского уезда, участка под названием: Остров Куюк, общаго владения крестьян собственников Романа Лукьянова Килимбета и наследников по завещанию умершаго крестьянина Афанасия Лукьянова Килимбета, Феодоры Платоновны Килимбет и сирот Ивана и Феодосия Васильевичей Килимбет, вымежеваного согласно полюбовной сказки из дачи, состоящей на полуострове Чонгарах. Генерально межевана в 1867 году Землемером Ивановым, а специальное межевание производил согласно полюбовной сказки и план сей составлял с нанесением ситуации частью с натурь, а частью с плана генерального межевания с принятием отклонения магнитной стрелки от хода генерального межевания к востоку на 4  $\frac{3}{4}$  градуса в 1903 году Сентября 17го дня И.об. Уездного Землемера Инженер Мунтян. В участке состоит земли: удобной пашни 993 десятины 1522 сажени и неудобной под солонцеватою землею 29 десятин 2078 сажен, а всего во всей окружной меже удобной и неудобной земли одна тысяча двадцать три десятины сажен. Во время утверждения меж поселения не было.).

*1:8400, в 1 д. 100 с. 1 арк. (133x101). В.о. повітового землеміра інженер В.Мунтян. Копія. Рукопис. Текст.*

**427. План землі острова Куюк (південна частина). 1914.**

(План Таврической губернии, Днепровского уезда, участка под названием «Остров Куюк - южная часть», вымежеваннаго по полюбовной сказке из дачи того же уезда «Остров Куюк», во владение крестьянина-собственника Якова Романовича Килимбета. Генеральное межевание произведено в 1867 Землемером Ивановым, специальное в 1903 Инженером Мунтян, а межи утверждал и этот план составлял с нанесением ситуации с плана специального межевания и с принятием отклонения магнитной стрелки от меридиана генерального межевания в северо-восточную сторону на 5  $\frac{1}{2}$  градусов в августе 1914 года Уездный Землемер Пущеровский. В участке состоит земли: пашни 506 десятин 1406 сажен и под солонцами 5 десятин 394 сажени, а всего удобной и неудобной земли пятьсот одиннадцать десятин тысяча восемьсот сажен.).

*1:8400, в 1 д. 100 с. 1 арк. (93,5x52,5). Повітовий землемір М.Пущаровський. Копія. Рукопис. Текст.*

**428. План ділянки землі Левонтівське А.Д.Полухтова. 1898.**

(План Таврической губернии Днепровского уезда, участок земли называемый Леонтьевским, владения Акима Дмитриевича Полухтова, в количестве всего восемьдесят две десят: Измерение в натуре произведено Землемером Ярышкиным, по натуральному показанию магнитной стрелки Снят и план составлен 1898 года.).

*1:8400, в 1 д. 100 с. 1 арк. (44x28,5). Землемір А.Яришкін. Рукопис.*

**429. План ділянки землі Левонтівське Ф.І.Хиврича. Б/д.**

(План Таврической губернии Днепровского уезда участка земли называемый Леонтьевским, в количестве всего пятьдесят десятин земли, принадлежащий крестьянину Федору Ивановичу Хиврич границ сего

участка по указанию владельца сняты с натуры Частным землемером А. Ярышкиным, согласно пока[за]ния магнитной стрелки настоящего времени, без отклонения истинного меридиана).

*1:8400, в 1 д. 100 с. 1 арк. (55x29). Землемір А.Яришкін. Рукопис.*

**430. План ділянки землі селян села Лизаветівка, відмежованої з дачі нащадків Ф. Струтинського. 1871.**

(Геометрический специальный план Таврической Губернии Днепровского уезда, участка поступившаго в наделе крестьянам волости Елисаветовскаго общества деревни Елисаветовки, из владения наследниц Каллежскаго Секретаря Федора Струтинскаго Марии Федоровой дочери помужу Каллежской Секретарши Фурсенковой и дивицы Анны Федоровой Струтинской, а нынеотставнаго поручика Мойсея Федоровича Былимова. Вымежевание означеннаго участка произведено наосновании Уставной грамоты по натуральному показанию магнитной стрелки в 1876 году, июля дня Землемером по крестьянским делам Самсоні-Тодоровым. А сколько в участке земли и какого качества видно из экспликации этого плана.)

*1:8400, в 1 д. 100 с. 1 арк. (81x51). Землемір Ф.Самсоні-Тодоров. Рукопис. Експлікація. Пошкодження.*

**431. План ділянки землі дачі хутора Лизаветівка Є.Чебукіна, Г.Беляєва та ін. 1892.**

(План Таврической губернии Днепровскаго уезда, участка земли состоящаго в даче хутора Елисаветовки владения крестьян Евдокима Чебукина, Мелетия Чебукина, Гордея Беляева и Трофима посленкова. По измерению и вычислению земли оказалось: под постройками 350 квадр.саж, Пашни 170 дес, Степи, годной кпашне и сенокосу, 28 дес 800 саж., поддорогой 1 дес. 1250 саж; всего в участке земли двести десятин. План составлен в 1892 году).

*1:16800, в 1 д. 200 с. 1 арк. (46x36). Землемір Ф.Самсоні-Тодоров. Рукопис.*

**432. План землі хутора Лохматого (півострові Чонгари) А.І.Лохматова. 1903.**

(План Таврической губернии Днепровскаго уезда участка под названием: «Хутор Лохматова», владения Мелитопольскаго мещанина Антона Ионовича Лохматова, вымежеваннаго согласно полюбовной сказки из дачи состоящей на полуострове Чонгарах. Генерально межевана в 1867 году Землемером Ивановым, а специальное межевание производил согласно полюбовной сказки и план сей составлял с нанесением ситуации частью с натуры, а частью с плана генеральнаго межевания с принятием отклонения магнитной стрелки от хода генеральнаго межевания к востоку на  $4\frac{3}{4}$  градуса в 1903 году Сентября 17<sup>го</sup> дня И.об. Уезднаго Землемера Инженер Мунтян. В участке состоит земли: под поселением 2 десятины 600 сажен, пашни 107 десятин 1018 сажен и под проселочной дорогой 990 сажен, а всего во всей окружной меже удобной и неудобной земли сто десять десятин восемь сажен, а за исключением неудобной осталось одной удобной земли 109 десятин 1618 сажен. Во время утверждения меж в поселении состоял хутор Лохматова.)

*1:8400, в 1 д. 100 с. 1 арк. (66,5x49,5). В.о. повітового землеміра інженер В. Мунтян. Копія. Рукопис. Текст.*

**433. План казенної землі селян села Любимівка (Сомове). 1829.**

(Геометрической Специальной план Таврической Губернии днепровскаго уезда бывшей казенной пустопорозшей земли накоей ныне впоселении состоит Село любимовка Сомово тож, с его пашенною землею, Сенными покосами и прочими угодьями владения казенных крестьян. Снятие учиненнаго в прошлом 1804 году Сентября 17 дня за землемера Губернским Секретарем Авчинниковым; а по указу Межевой Канцелярии в согласность Высочайше утвержденного имения Государственнаго совета межа утверждена и план сей сочиненв 1829 году октября 13 дня землемером Павлом Кузнецовым, Авнутри того владения обмежеваннаго одною окружною от всех смежных дач ивладельцов межею понынешней мере ипоизчислению земли состоит Пшашенной две тысячи семь сот девяносто десятин двести шестьдесят две сажени, сеннаго покосу двесте девятнадцать десятин две тысячи двадцать четыре сажени, Степи способной к пашни две тысячи пять сот Восемдесят две десятины две тысячи двадцать семь сажень под поселением гуменниками Конопляниками и казармами в том числе и у священно церковно служителей тридцать три десятины две тысячи триста шестьдесят три сажени, под церковью и кладбищем две тысячи сто десят сажень, подбольшою столбовою дорогою тридцать одна десятина тысяча двесте сажень под проселочными дорогами тридцать десятин Четыреста семьдесят четыре сажени под полурекою Конскою, истоком иводороинами тридцать восемь десятин сто пять сажень, под

Каменистыми местами Семдесят три десятины тысяча четыреста сорок три сажени Авсега воесей окружной меже удобной и неудобной земли пять тысяч восемь сот одна десятина сто девяносто восемь квадратных сажень Азаисключением неудобных мест осталось одной удобной земли пять тысяч шесть сот двадцать шесть десятин две тысячи шестдесят шесть квадратных сажень, азаисключением в одной большой столбовой дороги осталось всех угодий земли пять тысяч семь сот шестдесят девять десятин тысяча триста девяносто восемь квадратных сажень, даиз того числа вырезано к сосотоящей воном Селе Любимовке с того тов церкви воимя сошествия святого духа, надовольствие той церкви священно церковно служителей в Одном месте церковная земля значущаяся на Сем плане под литерами Ц:З в коей поизчислению состоит пашенной земли Сто Семнадцать десятин под проселочными дорогами девять сот девяносто четыре Авсега воесей церковной земле удобной инеудобной хземли сто Семнадцать десятин девять сот девяносто четыре сажени, азаисключением проселочных дорог осталось одной удобной земли сто Семнадцать десятин затем в действительном владении того Села Любимовке Сомово тож осталось смежных угодий земли пять тысяч шесть сот восемьдесят три десятины тысяча шесть сот четыре Квадратных сажени в означенном селе Любимовке Сомово тож Состоит Крестьянских дворов сто тридцать в них попоследне поданной к нынешней 7<sup>й</sup> ревизии сказкам казеннаго ведомства крестьян мужеска тристо двадцать восем женскаго пола триста десят душ; А ныне налицо Мужеска пять сот тридцать деаять женска пола Четыреста Шестдесят душ.)

*1:8400, в 1 д. 100 с. 1 арк. (183x106). Землемір П.Кузнецов. Копія учня А.Артамонова. Рукопис. Склеєно з 8 частин. Текст. Незначні пошкодження.*

**434. План присадибних ділянок села Любимівка, частина 2-а. 1912.**

(Лист II<sup>й</sup> План на усадебные участки обойденные в 1912 году Землемером Крулевым при выделе надельной земли 62 домохозяев с. Любимовки Днепровскаго уезда Таврической губернии).

*1:4200, в 1 д. 50 с. 1 арк. (118x105). Землемір Крулев. Рукопис. Текст.*

**435. План поділу землі Магдалинівської казенно-оброчної статті. 1911.**

(План Таврической губернии, Днепровскаго уезда разбивки на поля Магдалинской Казенной Оброчной Статьи, состоящей в даче Генерального межевания «Успеновке» (У-1, ч-13) Переустройство статьи произведено в 1911 году по распоряжению Таврической Губернской Землеустроительной Комиссии от 24 мая 1911 года землемером Землеустроительных Комиссий Таврической губернии Колечицким. План составлен по меридиану генерального межевания. Количество земли в участках и полях показано в экспликации сего плана.)

*1:8400, в 1 д. 100 с. 1 арк. (177x103). Землемір В.Колечицький. Рукопис. Експлікація. Текст. Пошкодження.*

**436. План ділянок №№ 7, 8 Магдалинівської казенно-оброчної статті. 1912.**

(План Таврической губ. Днепровскаго уезда Магдалиновской казенной оброчной статьи участков VII и VIII находящихся в даче генерального межевания Успенская степь <sup>У-1</sup>/<sub>ч-13</sub> Окружная межа обойдена Землемером Землеустроительных Комиссий г.Количицским в 1911 г.; переустройство произведено в 1912 г. на основании журнального постановления при Таврическо-Екатеринославском Управлении Государственными Имуществами от 3<sup>го</sup> апреля 1912. Землемером Землеустроительных Комиссий Таврической губ. Романовым с партией. План составлен по магнитному меридиану. Всего удобной и неудобной земли семьсот семь десятин шестьсот восемьдесят кв. саж.. Подробное исчисление угодий по полям и участкам указано в экспликации сего плана.)

*1:8400, в 1 д. 100 с. 1 арк. (59x125). Землемір Г.Романов. Рукопис. Експлікація. Текст. Пошкодження.*

**437. План землі села Мала Знам'янка. Б/д.**

(Б. н.)

*Шкала масштабу не позначена. 1 арк. (60x42). Укладач невідомий. Рукопис. Склеєно з 2 частин. Текст.*

**438. План ділянки землі при селі Мала Каховка А.І.Бюкселя. 1907.**

(План Таврической губернии Днепровскаго уезда участка земли при селе Малая Каховка владения Антона Ивановича Бюксель всего в количестве 100 десятин Съёмку и нарезку производил и план составлял по существующему меридиану в 1907 году Межевой Инженер Пущеровский.).

*1:8400, в 1 д. 100 с. 1 арк. (40x31,5). Межовий інженер Пущеровський. Рукопис. Текст.*

**439. План ділянки землі при селі Мала Каховка В.Ф.Гейнцельмана. 1907.**

(План Таврической губернии Днепровскаго уезда участка земли при селе Малая Каховка владения Вильгельма Федоровича Гейнцельмана всего в количестве 120 десятин. Съёмку и нарезку производил и план составлял по существующему меридиану в июне 1907 года Межевой Инженер А.Н.Пущеровский.).

*1:8400, в 1 д. 100 с. 1 арк. (39,5x31). Межовий інженер Пущеровський. Рукопис. Текст.*

**440. План розподілу на поселення Маленко-Шаметівської казенно-оброчної статті. Б/д.**

(Проектный план Таврической губернии Днепровскаго уезда разбивки на поселки казенной оброчной стты «Маленко-Шамет». в статье состоит удобной и неудобной земли 1801 дес. 192 саж, Количество земли в поселках подробно по угодиям значится в экспликации настоящего плана.).

*1:8400, в 1 д. 100 с. 1 арк. (96x67). Землемір Л.Петров. Рукопис. Експлікація. Таблиця.*

**441. План ділянки землі молитовного будинку Покрови Пресвятої Богородиці села Малій Чокрак. 1870.**

(Геометрический Специальный План Таврической Губернии, Днепровскаго уезда, дачи Церковной земли вымежеванной из дачь Сел Большаго и Малаго Чокраков, владения Государственных Крестьян для пользования Священно-Церковно Служителей состоящаго в Селе Малом Чокраке Молитвеннаго дома во имя Покрова Присвятыя Богородицы. Межевание общей дачи учинено в 1806 году Землемером Щелкуновым а вымежевание Церковной земли произведено в 1863 году Землемером Колониального ведомства а межа утверждена в 1870 году по предписанию Таврической Губернской Чертежной от 25<sup>го</sup> Апреля сего года за № 185<sup>м</sup>, И.д. Днепровскаго Уезднаго Землемера Ивановым. Авнутри того владения обмежеваннаго одною от всех смежных дачь и владельцев межею по нынешней мере и по исчислению земли: Степи способной к хлебопашеству и пастьбе Скота Шестьдесят десятин, Под бывшею большою что ныне проселочною дорогою Семь сот Пятьдесят четьре сажени; - Авсего во всей окружной меже удобной и неудобной земли: Шестьдесят десятин Семьсот Пятьдесят четьре сажени, а за исключением дороги осталось одной удобной земли: Шестьдесят десятин. План на сию дачу сочинен по меридиану бывшему при Генеральном межевании, от Котораго с того времени магнитная стрелка отклонилась в право к Востоку на 6 1/2 градусов.).

*1:8400, в 1 д. 100 с. 1 арк. (65x50). В.о. Дніпровського повітового землеміра П.Іванов. Копія кресляра Медведєва. Рукопис. Текст.*

**442. План ділянки землі Георгіївського молитовного будинку села Малі Копані. 1877.**

(План Таврической губернии Днепровскаго уезда участка церковной земли, вымежеванной из дачи селения Малых Копаней, владения крестьян собственников, на довольствие священноцерковнослужителей Георгиевскаго молитвеннаго дома селения Малых Копаней. Общая дача генерально не обмежевана, а на основании предписания Таврическаго Губернскаго Землемера от 3 ноября 1876 г. за № 741 церковная земля отмежевана и план составлен с отклонением от хода генеральнаго межевания смежной дачи дер. Челбас вправую сторону на 7 градусов в 1877 году Мая 30 дня Днепровским Уездным Землемером Вериго. Вдаче состоит земли: удобной: пашни 60 десятин и неудобной под песчаными местами 1880 сажени и проселочною дорогою 1000 саж., а Всего удобной и неудобной земли шестьдесят одна десятина четьрестовосемьдесят квадратных сажени).

*1:8400, в 1 д. 100 с. 1 арк. (53x35,5). Дніпровський повітовий землемір Р.Вериго. Рукопис. Текст.*

**443. План ділянки землі селян села Малі Копані, відмежованої з дачі Буркут В.Р.Вассалья. 1885.**

(План Таврической губернии, Днепровскаго уезда, участка земли пред[пола]гаемаго кобмену с участком называемым Клин, владения крестьян села Малых Копаней пред[пола]гаемый участок к обмену отрезан издачи Буркут, владения Отставнаго Инженер Майора [Вла]димира Романовича Вассаль. А сколько в



участке земли какого качества, видно из экспликации сего [...]. Отрезал и план сочинял в 1885 году, Днепропровский Земский Землемер Самсоні-Тодоров.).

*1:16800, в 1 д. 200 с. 1 арк. (51x64). Дніпровський земський землемір Ф.Самсоні-Тодоров. Рукопис. Склеєно з 2 частин. Експлікація. Текст. Пошкодження.*

**444. План ділянки землі № 1 (біля села Малі Копані) Р.Р-В.Вассалья. 1898.**

(План Таврической губернии Днепропровскаго уезда, участка земли, показаннаго на общем плане под № 1<sup>м</sup> и предполагаемаго к продаже Дворянином Романом Рене (он-же Ренат) Владимировичем Вассаль. Пахатной земли 300 дес, степи, годной к пашне и сенокосу, 30 дес, под лугом 10 дес, под серыми песками, годной к выпасу скота 220 дес, итого удобной 560 дес, под серыми бугрыстыми песками 55 дес, под дорогами 2 дес. 1200 саж, под чистыми песками (кучугурами) 30 дес, под озерами 1 дес. 1200 саж, итого неудобной 89 дес, всего удобной и неудобной – Шесть[сот] сорок девять дес. (649 дес.). Нарезку производил и план составлял Днепропровский Земский Землемер Самсоні-Тодоров в 1898 году.-)

*1:16800, в 1 д. 200 с. 1 арк. (40,5x84). Дніпровський земський землемір Ф.Самсоні-Тодоров. Рукопис. Текст.*

**445. План землі селян села Малоолександрівка, відмежованої з дачі Н.І.Чумакової. 1882.**

(Геометрический поверочный план, Таврической губернии, Днепропровскаго уезда, деревни Мало-Александровки, участка поступившаго в надел временно-обязанным крестьянам, Больше-Копанской Волости, Мало-Александровскаго общества, из владения Коллежской Ассесорши Надежды Иосифовны Шумаковой. Поверка означеннаго участка произведена вследст[в]ие поручения Непременнаго Члена Днепропровскаго Уезднаго покрестьянским делам Присутствия, от 9 февраля 1882 года за № 42, Землемером того-же Присутствия Самсоні-Тодоровым, план составлен понатуральному показанию магнитной стрелки. Асколько в участке земли и какого качества, видно из Экспликации плана сего.).

*1:8400, в 1 д. 100 с. 1 арк. (55x38,5). Землемір Ф.Самсоні-Тодоров. Рукопис. Експлікація. Текст.*

**446. План Мальцевської ділянки землі при маітку Успенка С.Б.Фальц-Фейн. 1911.**

(Хозяйственный план. Мальцевскаго участка принадлежащаго Софии Богдановне Фальц-Фейн находящагося при имении «Успенка» Таврической губернии Днепропровскаго уезда. Составлен землемером практиком Л.Ф.Володиным в 1911 году.).

*1:33600, в 1 д. 400 с. 1 арк. (53,5x71). Землемір Л.Володін. Літографія Г.Німче, Одеса. Експлікація.*

**447. План ділянки землі селян села Мар'ївка, відмежованої з дачі З.З.Самойловича. 1866.**

(Геометрический Специальный план Таврической Губернии Днепропровскаго Уезда, участка земли подареннаго в собственность крестьянам при деревне Марьевке, вышедшим из крепостной зависимости, от владельца Артиллерии Капитана захария Захарьева сына Самойловича. Отграничение произведено 1866 года Сентября 7го дня, попоручению Мироваго създа, Днепропровским Уездным Землемером Лысяковым. Авнутри того владения, поизчислению состоит удобной пашенной земли, пятьдесят десятин. Водворенным при деревне Марьевке получивших в подарок надел, записанных по 10 ревизии состоит мужескаго пола двадцать две души. План составлен согласно Генеральнаго межевания, при настоящем действии Магнитная стрелка имела отклонение от прежнего хода Севера к востоку на  $5\frac{3}{4}$  градусов.-)

*1:8400, в 1 д. 100 с. 1 арк. (58x42). Дніпровський повітовий землемір І.Лисяков. Рукопис. Склеєно з 4 частин. Текст.*

**448. План землі 6-ї частини села Мар'ївка Д.Л.Овсянико-Куликовського. 1875.**

(План Таврической губернии, Днепропровскаго уезда 6й части деревни Марьевки, владения Дмитрия Львовича Овсянико-Куликовскаго. В участке состоит земли: 203 десятины а по крепостному документу числится 200 десятин).

*1:8400, в 1 д. 100 с. 1 арк. (31,5x41,5). Укладач невідомий. Копія землеміра М.Мускоїді. Рукопис. Текст. Дата на звороті.*

**449. План землі 2-ї частини села Мар'ївка Д.Л.Овсянико-Куликовського. 1885.**

(План Таврической губернии Днепровскаго уезда 2<sup>й</sup> части деревни Марьевки, владения Дмитрия Львовича Овсянико-Куликовскаго. В участке состоит земли: 140 десятин).

*1:8400, в 1 д. 100 с. 1 арк. (41,5x31,5). Укладач невідомий. Копія землеміра М.Мускоїді. Рукопис. Текст.*

**450. План землі 4-ї частини села Мар'ївка Д.Л.Овсянико-Куликовського. 1885.**

(План Таврической губернии, Днепровскаго уезда 4<sup>й</sup> части деревни Марьевки, владения Дмитрия Львовича Овсянико-Куликовскаго. В участке состоит земли: 304 дес. 1200 сажень, а по крепостному документу числится 300 десятин).

*1:8400, в 1 д. 100 с. 1 арк. (41x63). Укладач невідомий. Копія землеміра М.Мускоїді. Рукопис. Текст. Пошкодження.*

**451. План землі 8-ї частини села Мар'ївка Д.Л.Овсянико-Куликовського. 1885.**

(План Таврической губернии Днепровскаго уезда 8 части деревни Марьевки, владения Дмитрия Львовича Овсянико-Куликовскаго. Вучастке состоит земли: 203 десятины а по крепостному документу числится 200 десятин).

*1:8400, в 1 д. 100 с. 1 арк. (31,5x41,5). Укладач невідомий. Копія землеміра М.Мускоїді. Рукопис. Текст.*

**452. План землі 9-ї частини села Мар'ївка Д.Л.Овсянико-Куликовського. 1885.**

(План Таврической губернии, Днепровскаго уезда 9<sup>й</sup> части деревни Марьевки, владения Дмитрия Львовича Овсянико-Куликовскаго. В участке состоит земли: 101 дес. 1200 с., а по крепостному документу числится 100 десятин).

*1:8400, в 1 д. 100 с. 1 арк. (42x32). Укладач невідомий. Копія землеміра М.Мускоїді. Рукопис. Текст.*

**453. План ділянки землі при селі Мар'ївка М. та І.Чебукіних. 1896.**

(План участка земли под названием седьмой части дер. Марьевки состоящей в Таврической губ. Днепровскаго уезда общего владения крестьян с.Новой Маячки Митрофана и Ивана Чебукиных В участке всего удобной земли Сто десятин. тысяча двести квад.сажен).

*1:8400, в 1 д. 100 с. 1 арк. (51x44). Землемір Д.Хльосткін. Рукопис. Текст.*

**454. План землі 3-ї частини села Мар'ївка М.П.Козинцева. 1897.**

(План Таврической губернии, Днепровскаго уезда, третьей части деревни Марьевки, владения Михаила Павловича Козенцова. В участке состоит земли: сто девять десятин).

*1:8400, в 1 д. 100 с. 1 арк. (39,5x43,5). Єлісаветградський повітовий землемір М.Мускоїді. Рукопис.*

**455. План ділянки землі пустища Мар'ївка, відмежованої з дачі на півострові Чонгари М.Л.Мошколової. 1903.**

(План Таврической губернии Днепровскаго уезда участка под названием: «Пустошь Марьевка», владения дочери Дворянина Марии Ликурговны Мошколовой, вымежеваннаго согласно полюбовной сказки из дачи состоящей на полуострове Чонгарах. Генерально межевана в 1867 году Землемером Ивановым, а специальное межевание производил согласно полюбовной сказки и план сей составлял с нанесением ситуации частью с натурь, а частью с плана генеральнаго межевания с принятием отклонения магнитной стрелки от хода генеральнаго межевания к востоку на  $4\frac{3}{4}$  градуса в 1903 году Сентября 17<sup>го</sup> дня И.об. Уезднаго Землемера Инженер Мунтян. В участке состоит земли: удобной пашни 143 десятины 1902 сажени и неудобной под проселочной дорогой 759 сажень, а всего во всей окружной меже и неудобной земли сто сорок четыре десятины двести шестьдесят одна сажень. Во время утверждения меж поселения не было).

*1:8400, в 1 д. 100 с. 1 арк. (67x50). В.о. повітового землеміра інженер В.Мунтян. Копія. Рукопис. Текст.*

**456. План ділянки землі № 1 при селі Мар'ївка В.Р.Смагіна. 1904.**

(План Таврической губернии Днепровскаго уезда, участка земли при деревне Марьевке, показанного на общем плане под № 1, владения крестьянина Василия Романовича Смагина в количестве 50 десятин.)

*1:8400, в 1 д. 100 с. 1 арк. (48x32). Херсонський міський землемір Ф.Самсоні-Тодоров. Рукопис. Текст.*

**457. План ділянки землі № 2 при селі Мар'ївка Т.Р.Смагіна. 1904.**

(План Таврической губернии Днепровскаго уезда, участка земли при деревне Марьевке, показанного на общем плане под № 2, владения крестьянина Василия Романовича Смагина в количестве 50 десятин.)

*1:8400, в 1 д. 100 с. 1 арк. (49,5x32). Херсонський міський землемір Ф.Самсоні-Тодоров. Рукопис. Текст. Пошкодження.*

**458. План ділянки землі № 4 при селі Мар'ївка С.І.Прудського, Г.І.Чуманського та ін. 1906.**

(План Таврической губернии, Днепровскаго уезда, участка земли при деревне Марьевке, показанного на общем плане под № 4, владения крестьян Сергея Иусинова Прудскаго 43 дес. Григория Иванова Чуманскаго 30 дес. Сергея и Якова Андреевичей Прудских 48 дес. и Никифора Петрова Кравченко 10 дес., а всего в участке 131 десятина.)

*1:8400, в 1 д. 100 с. 1 арк. (43,5x33). Херсонський міський землемір Ф.Самсоні-Тодоров. Рукопис. Текст.*

**459. План ділянки землі № 6 при селі Мар'ївка К.Дудкіна, І.Середі, І.Є.Мартінова. 1906.**

(План Таврической губернии, Днепровскаго уезда участка земли при дер. Марьевке, показанного на общем плане под № 6, владения крестьян Кирилла Дудкина 40 дес. Игната Середы 30 дес. и Ивана Егорова Мартынова 5 дес. а всего в участке 75 десятин.)

*1:8400, в 1 д. 100 с. 1 арк. (49,5x31,5). Херсонський міський землемір Ф.Самсоні-Тодоров. Рукопис. Текст. Дата по печатці земельного банку.*

**460. План ділянки землі № 7 при селі Мар'ївка С.Є.Киселя та О.О.Шаповала. 1906.**

(План Таврической губернии Днепровскаго уезда участка земли при деревне Марьевке, показанного на общем плане под № 7, владения крестьян: Степана Ефимова Киселя 27 и Онурфрия Алексева Шаповалова 37 дес., а всего в участке 64 десятины.)

*1:8400, в 1 д. 100 с. 1 арк. (49,5x32). Херсонський міський землемір Ф.Самсоні-Тодоров. Рукопис. Текст.*

**461. План ділянки землі № 9 при селі Мар'ївка О.Є.Кислого, І.М.Ходаса та Л.Д.Макаренка. 1906.**

(План Таврической губернии, Днепровскаго уезда участка земли при деревне Марьевке, показанного на общем плане под № 9, владения крестьян: Алексея Ефимова Кислаго 10 дес. Ивана Максимова Ходаса 30 дес. и Леонтия Дорофеева Макаренко 10 д. а всего в участке 50 дес.)

*1:8400, в 1 д. 100 с. 1 арк. (34,5x31). Херсонський міський землемір Ф.Самсоні-Тодоров. Рукопис. Текст. Дата по печатці земельного банку.*

**462. План ділянки землі № 11 при селі Мар'ївка П.А. та А.П.Кравченків, Т.Р.Смагіна та ін. 1906.**

(План Таврической губернии Днепровскаго уезда участка земли при деревне Марьевке, показанного на общем плане под № 11 владения крестьян: Павла Антонова Кравченко (наследники) 45 дес. Андрея Павлова Кравченко 4 дес. Тимофея Романова Смагина 7 дес. и Василия Романова Смагина 14 дес., а всего в участке - 70 десятин.)

*1:8400, в 1 д. 100 с. 1 арк. (49,5x33). Херсонський міський землемір Ф.Самсоні-Тодоров. Рукопис. Текст. Дата по печатці земельного банку.*

**463. План ділянки землі № 12 при селі Мар'ївка Є. Попова, П.А. і Н.П. Кравченків та ін. 1906.**

(План Таврической губернии, Днепровскаго уезда, участка земли при деревне Марьевке, показанного на общем плане под № 12, владения крестьян: Елеферия Попова 25 дес., Петра Антонова Кравченко 10 дес. Никифора Петрова Кравченко 15 дес. Ивана Родионова 20 дес. Марии Кравченко 10 дес. Онуфрия Шаповалова 5 дес. и Ивана Егорова Мартынова 15 дес., а всего в участке 100 десятин.)

*1:8400, в 1 д. 100 с. 1 арк. (50x32,5). Херсонський міський землемір Ф.Самсоні-Тодоров. Рукопис. Текст. Дата по печатці земельного банку.*

**464. План поділу землі селян села Мар'ївка. 1911.**

(План разверстания земли крестьян деревни Марьевки Таврической губернии Днепровскаго уезда, в даче генерального межевания сельца Черненьки с деревней Чорной Долиной. /лит Ч - №1./ Разверстание произведено в 1911 году по распоряжению Таврической Губернской Землеустроительной Комиссии от 11<sup>го</sup> марта 1911 г. за № 44 Землемером Землеустроительных Комиссий Таврической губернии. Полищученко с Помощником Землемера Хруцким и принято приговором общества крестьян дерев. Марьевки от 14<sup>го</sup> октября 1911 года План составлен по меридиану Генерального межевания. Принадлежность участков и количество земли в них означены в экспликации плана.)

*1:4200, в 1 д. 50 с. 1 арк. (90,5x64,5). Землемір Полищученко. Рукопис. Експлікація. Текст.*

**465. План землі, відмежованої селянам З.З.Самойловичем з дачі села Мар'ївка. [1866].**

(План Таврической губернии Днепровскаго уезда земли отведенной в собственное владение крестьян вышедших из крепостной зависимости из дачи Деревни Марьевки владения Артиллерии Капитана Захария Захарьева сына Самойловича. В место указанного Положению четвертой части надела, пожеланию владельца с согласия крестьян на каждую душу по 2 десятины 609 1/11 сажень, без всякого за прибавочное количество десятин обязательства, назаписанные по по 10<sup>й</sup> ревизии мужескаго пола 22 души, произчисления состоит удобной земли для хлебопашества и сенокосения пятьдесят десятин.)

*1:8400, в 1 д. 100 с. 1 арк. (52x35,2). Повітовий землемір І.Лисяков. Рукопис.*

**466. План землі пустища Мар'ївське М.П.Скадовської, М.Б.Волошинової. 1889.**

(План Таврической губернии Днепровскаго уезда, пустоши Марьевской, владения вдовы Штабс ротмистра Марьи Павловой Скадовской и жены Коллежскаго Ассесора Марьи Балтазаровой Волошиновой. В участке состоит земли: пашни 190 дес., степи 44 дес., перелогу 566 д. 600 саж., и под дорогами 3 дес. 1800 с. А всего восемьсот четыре десятины.)

*1:16800, в 1 д. 200 с. 1 арк. (61x45). Дніпровський земський землемір Ф.Самсоні-Тодоров. Копія Слїсаветградського повітового землеміра М.Мускоїді. Рукопис. Текст. Незначні пошкодження.*

**467. План дачі хутора Мар'їнський Т.Ф.Полежаєва. 1845.**

(План Таврической губернии Днепровскаго уезда, Дачи на каковой поселен хутор Марьинский, Владения Перекопскаго второй Гильдии купца Тимофея Федотьева Сына Полежаева, Межевание Учинено 1845 года октября « » дня Поуказу Таврическаго Губернскаго Правления Перекопским Уездным Землемером Петром Тоубертом; Авнутри того владения Обмежеваннаго одною окружною от всех Смежных Владельцов межею, Поньнешней Мере и произчисления Земли Состоит, Степи удобной Для Пашни и Покоса Две тысячи восемь сот Шедезят три Десятины, триста сажень Под Поселением Хутора Марьинскаго Одна Десятина; Под Проселочными Дорогами восьми Десятин Две тысячи Сто сажень; Авсего Вовсей Окружной Меже Две тысячи Восем Сот Семдезят Три Десятины: - Азаисключением неудобных Мест осталось Одной Удобной Земли Две тысячи восемь Сот Шедезят Четыре Десятины, триста Сажень; - Насей Земле Состоит в Поселении Хутор Марьинский, внем ревизийских Душ Неимеется.)

*1:8400, в 1 д. 100 с. 1 арк. (110x124). Перекопський повітовий землемір П.Тоуберт. Рукопис. Склеєно з 8 частин. Текст.*

**468. План дачі хутора Мар'їнський В.О.Полежаєвої. 1848.**

(Геометрический Специальный План Таврической губернии Днепровского Уезда дачи Хутора Марьянского с принадлежащими к нему всеми землями, которою ныне по наследству во владении состоит Перекопской 2<sup>й</sup> гильдии купчихи вдовы Варвары Александровой дочери Полежаевой план сочинен 1848 года Июня дня по указу Таврического Губернского Правления Днепровским Уездным Землемером Лысяковым. А внутри того владения по нынешней мере и произчислению земли состоит степи способной к хлебопашеству и сенокосению. Две тысячи восемь сот шестьдесят три десятины триста сажень, под населением хутора Марьевского одна десятина, под проселочными дорогами восемь десятин две тысячи сто сажень, а всего всей окружной меже две тысячи восемь сот семьдесят три десятины, а за исключением не удобных мест осталось одной удобной земли Две тысячи восемь сот шестьдесят четыре десятины, триста сажень; - на сей земле состоит в поселении хутор Марьянской в нем ревизских душ не имеется. -)

*1:8400, в 1 д. 100 с. 1 арк. (106x86). Дніпровський повітовий землемір І.Лисяков. Рукопис. Склеєно з 4 частин. Текст.*

**469. План ділянки землі № 1 дачі Мар'янівка І.І.Каменського. 1884.**

(План Таврической губернии Днепровского уезда, дачи Марьяновки, участка земли, показанного на общем плане под № 1<sup>м</sup>, владения крестьянина села Ново-Михайловки Ново-Троицкой волости Ивана Иоанниевича Каменского, в количестве всего 130 десятин. Нарезка участка произведена Землемером М.Мускоиди в 1884 году.).

*1:8400, в 1 д. 100 с. 1 арк. (64,5x33). Землемір М.Мускоїді. Копія Херсонського міського землеміра Ф.Самсоні-Тодорова 1901 р. Рукопис.*

**470. План ділянки землі № 2 дачі Мар'янівка Я.Ф. та Ф.М.Воробйових, І.І.Каменського. 1884.**

(План Таврической губернии, Днепровского уезда, дачи Марьяновки, участка земли, показанного на общем плане под № 2<sup>м</sup>, владения крестьян села Агайман Якова Фоковича Воробьева 32 дес. 1200 кв. саж., Фоки Максимовича Воробьева 10 дес. и Ивана Иоанникиевича Каменского 42 дес. 1200 кв. саж., а всего 85 десятин. Нарезка участка произведена Землемером М.Мускоиди в 1884 году.).

*1:8400, в 1 д. 100 с. 1 арк. (65x33). Землемір М.Мускоїді. Копія Херсонського міського землеміра Ф.Самсоні-Тодорова 1901 р. Рукопис. Текст.*

**471. План ділянки землі № 3 дачі Мар'янівка А.П.Маслова. 1884.**

(План Таврической губернии, Днепровского уезда, дачи Марьяновки, участка земли, показанного на общем плане под № 3<sup>м</sup>, владения крестьянина села Верхних Серегоз Мелитопольского уезда Антона Петровича Маслова с братьями, в количестве всего 150 десятин. Нарезку участка произведена Землемером М.Мускоиди в 1884 г.).

*1:8400, в 1 д. 100 с. 1 арк. (65x33). Землемір М.Мускоїді. Копія Херсонського міського землеміра Ф.Самсоні-Тодорова 1901 р. Рукопис. Незначні пошкодження.*

**472. План ділянки землі № 5 дачі Мар'янівка Я.А.Гавруся. 1884.**

(План Таврической губернии, Днепровского уезда, дачи Марьяновки, участка земли, показанного на общем плане под № 5, владения крестьянина села Агайман Якова Андреевича Гавруся в количестве всего 125 десятин. Нарезка участка произведена Землемером М.Мускоиди в 1884 г.).

*1:8400, в 1 д. 100 с. 1 арк. (65x33). Землемір М.Мускоїді. Копія Херсонського міського землеміра Ф.Самсоні-Тодорова 1901 р. Рукопис. Текст.*

**473. План ділянки землі, відмежованої з дачі Мар'янівка І.К.Грибника. 1900.**

(План Таврической губернии Днепровского уезда участка земли, отрезанного из общей дачи Марьяновки Изобильной, показанного на общем плане под лит.Б, владения Ивана Кондратьевича Грибника в количестве 100 десятин. Измерение произведено и план составлен по натуральному показанию магнитной стрелки в 1900 году Херсонским Землемером Самсоні-Тодоровым.).

*1:8400, в 1 д. 100 с. 1 арк. (33x59). Херсонський міський землемір Ф.Самсоні-Тодоров. Рукопис.*

**474. План ділянки землі, відмежованої з дачі села Мар'янівка І.Дашковського. 1900.**

(План Таврической губернии Днепровскаго уезда, участка земли, отрезаннаго из общей дачи Марьяновки Изобильной, показаннаго на общем плане под лит.В, владения Ильи Дашковскаго в количестве 50 десят.

Измерение произведено и план составлен по натуральному показанию магнитной стрелки в 1900 году Херсонским Городским Землемером Самсоны-Тодоровым.).

*1:8400, в 1 д. 100 с. 1 арк. (50x32). Херсонський міський землемір Ф.Самсоні-Тодоров. Рукопис. Незначні пошкодження.*

**475. План частини дачі села Мар'янівка Г.Я.Шевченка. 1912.**

(План Таврической губернии Днепровскаго уезда владения григория Яковлевича Левченко. В участке сем состоит земли всего сто десятин. План сей составлен по измерению в натуре весной 1912 г.).

*1:8400, в 1 д. 100 с. 1 арк. (33x42). Землемір І.Фінкельштейн. Рукопис.*

**476. План частини дачі Софіївський при селі Мар'янівка Є.Я.Барабаша. Б/д.**

(План Таврической губернии Днепровскаго уезда часть дачи участка софиевскаго при дер. Марьяновке. Владения Еельяна Яковлевича Барабаша. В означенных границах состоит 100 десятин удобной пахатной земли.).

*1:16800, в 1 д. 200 с. 1 арк. (37x24,5). Укладач невідомий. Копія землеміра М.Спаського. Рукопис. Текст.*

**477. План ділянки землі, відмежованої з дачі Мар'янівка І.М.Дашковського. [1899].**

(План Таврической губернии Днепровскаго уезда, участка земли, отрезаннаго из общей дачи Марьяновки купленнаго крестьянином собственником Иваном Матвеевичем Дашковским в количестве стадесяти десятин: /110 дес.:/.).

*1:8400, в 1 д. 100 с. 1 арк. (63,5x49). Землемір Ф.Самсоні-Тодоров. Рукопис.*

**478. План ділянки землі дачі Мар'янівка С.Г.Целінка. Б/д.**

(План Таврической губернии Днепровскаго уезда, участка при даче Мариановке, под лит.А владения Саввы григорьева Цылинко. Вучастке Всего удобной земли сто пятьдесят десятин.).

*1:16800, в 1 д. 200 с. 1 арк. (53,5x34). Землемір М.Мускоїді. Копія автора. Рукопис. Незначні пошкодження.*

**479. План поділу землі Маслівської казенно-оброчної статті. 1911.**

(План Таврической губернии Днепровскаго уезда разбивки на поля Масловской Казенной Оброчной Статьи состоящей в даче Генеральнаго межевания Успеновке (лит. У-1, г=13). Разбивка на поля произведена в 1911 году по распоряжению Таврической Губернской Землеустроительной Комиссии от 24 мая 1911 года Землемером Землеустроительных Комиссий Таврической губернии Колечицким. План составлен по меридиану Генеральнаго межевания. Количество земли в участках и полях показано в экспликации плана.).

*1:8400, в 1 д. 100 с. 1 арк. (150x135). Землемір В.Колечицький. Рукопис. Експлікація.*

**480. План ділянок Маслівської казенно-оброчної статті. 1912.**

([План Таврической губернии] Днепровскаго уезда казенной оброчной статьи под названием Масловская участков №№ 9, 10, 11, 12, 13, 14 и 15, находящихся в даче генеральнаго межевания Успенская степь (лит. У-1/г=13). Пере [...] урнального постановления Особаго Совещания при Таврическо-Екатеринославском Управлении Государственными Имуществами от 3 апреля 1912 года Землемером Землеустроительных Комиссий [...] составлен по меридиану генеральнаго межевания, от котораго магнитная стрелка отклонилась к востоку 9°45'. Подробное исчисление угодий по участкам и полям указано в экспликации плана [...] как две тысячи семьсот шестьдесят восемь десятин две тысячи двести шестьдесят шесть квадрат. сажень.).

*1:8400, в 1 д. 100 с. 1 арк. (102x132). Землемір М.Забелін. Рукопис. Експлікація. Пошкодження, відсутня частина плану.*

**481. План ділянок землі селян села Маячка. Б/д.**

(План Таврической губ. Днепровскаго уезда дачи участка, значащагося под № 1<sup>й</sup> Карловскаго, общаго владения крестьян с. Маячки Ильи Ярохина, Максима Трубаева, Емельяна и Захария Черкашиных, Устина и Василия Саниных, Ивана Черкасова, № 1<sup>й</sup> Антоновскаго влад: крестьян того же села, Архипа и Даниила Ильевых и Якова Макухи, № 2<sup>й</sup> участ. Антоновский, владения крестьян того же села, Антона Кирила и Василия Саниных и Григория Штрахова, А сколько в каждом участке состоит земли отом значится в экспликации).

*1:8400, в 1 д. 100 с. 1 арк. (67x56). Землемір А.Яришкін. Рукопис. Експлікація.*

**482. План дачі хутора Мерфельд, відмежованої з дач хуторів Катеринопіль, Єгорлицький Кут Д.Д.Шрейдера. 1872.**

(Геометрический специальный план Дачи Таврической губернии Днепровскаго уезда, образовавшейся по специальному размежеванию под названием частей дач хутора Екатеринополь и Егорлицкаго кута, на которой поселен хутор Мерфельд, владения менониста давида Давидова Шрейдера и жены его Елены Вельгельминовой. Межевание означенных дач учинено хутора Екатеринополь в 1860 году Землемером Лысяковым и Егорлицкаго кута приобмежевании в 1848 году села Успенскаго с прочими селами и деревнями под общим названием перекопской степи [Землем]ером Прохоровым. Воисполнение предписания Таврической Губернской чертежной от 21 Августа 1871 года за № 457, согласно полюбовной сказки отдельные межи утверждены и план сей по снятии вновь ситуации сочинен по меридиану магнитной стрелки бывшему при генеральном межевании, которая с того времени отклонилась от Севера к Востоку на 6 градусов, [...] Таврическаго Губернскаго землемера Надворным Советником Михаилом Ивановым, в 1872 году. Мая 24 дня. Авнутри того [вл]адения обмежеваннаго от всех смежных дач и владельцев одною окружною межею понынешней мере и поисчислению состоит земли Степи способной к пашни 11,723 десятины, 176 сажень, под поселением хутора Марфельд 12 десятин [...], под озерами 868 десятин, 1600 сажень, под проселочными дорогами 26 десятин 1386 сажень, под солонцоватыми местами 276 десятин, 1414 сажень. Авсего воесей окружной меже удобной и неудобной земли двенадцать тысяч девять сот сем десятин, а заисключением неудобных мест осталось одной удобной земли 11735 десятин, 400 сажень. На сем числе во время отмежевания означеннаго участка в поселении состоял хутор мерфельд, к котором попоследней ревизии приписанных душ несостоит и ныне налицо нет.).

*1:8400, в 1 д. 100 с. 1 арк. (121x214). Землемір М.Іванов. Копія. Рукопис. Пошкодження.*

**483. План дачі села Миколаївка, хутора Тарановий В.Я.Кованьки. 1845.**

(Геометрический Специальный План Таврической губернии Днепровскаго уезда Дачи Всемилолюбивейше пожалованной земли Коллежскому Советнику Анастасьеву и Коллежской Ассесорше Сальниковой накоей ныне в поселении состоит Сельцо Николаевка с Хутором Тарановым, спринадлежащими к ним всеми землями которая в владении состоят Помещика Коллежскаго регистратора василия Яковлева сына Кованьки. Поверки учиненной 1845<sup>го</sup> Года Сентября 13<sup>го</sup> дня По Указу Таврическаго Губернскаго Пправления последовавшего потаковому же Правительствующаго Сената Исправляющим должность Таврическаго Губернскаго Землемера Симферопольским Уездным Землемером Коллежским Секретарем Афанисием Овчаренком. Накоем количество в оной дачи земли и каждого качества порознь, отом значится плана сего в Экспликации. В означенном же Сельце Николаевке по последне поданным к 8<sup>й</sup> ревизии сказкам состоит дворов тринадцать, в них крепостных людей мужеска пола двадцать шесть, женска двадцать одна душа.).

*1:8400, в 1 д. 100 с. 1 арк. (229x85). Симферопольський повітовий землемір А.Овчаренко. Рукопис. Склеєно з 5 частин. Експлікація. Текст. Пошкодження.*

**484. План ділянки землі № 5 Миколаївської казенно-оброчної статті дачі Аєрча. Б/д.**

(Выкопировка с каз.обр.стат. Николаевской участка № 5, находящагося в даче генеральнаго межевания аєрча (лит.А-2ч2) Днепровскаго уезда Таврической губернии).

*1:16800, в 1 д. 200 с. 1 арк. (36x30,5). Укладач невідомий. Копія. Рукопис. Калька.*

**485. План землі хутора Минай, відмежованої з дачі сіл Катеринівка, Першоприморське (Бехтер) В.А.Бонфорт (Марі). 1847.**

(Геометрический Специальный План Таврической Губернии Днепровскаго уезда бывшей пустоши а ныне хутор Минай владения дворянки Варвары Андреевой дочери Мари, по второму браку жены иностранца Бонфорт вымежеванной из дачи Сельца Екатериновки Первоприморское Бихтер тож Надворной Советницы Овсяннико-Куликовской Межевание учинено 1803<sup>го</sup> года Екатеринославской межевой конторы землемером Губернским Секретарем Овчинниковым; а по указу Таврическаго Губернскаго правления согласно документов между утверждал и план с книгою сочинял 1847<sup>го</sup> года Октября 17<sup>го</sup> дня Днепровский уездный Землемер Лысяков. А внутри того владения обмежеванного одною окружною от всех смежных Владельцов межею по нынешней мере и поизчислению земли состоит сennaго покоса и степи способной к пашни, тысяча четьреста шездесят десятин две тысячи двесте сажень, под строением хутора и овчрнаго сарая тысяча восем сажень, обращенной из солонцеватых мест третьи часть в удобную девятнадцать десятин две тысячи сто семдесят восем сажень под проселочными дорогами тридцать шесть десятин триста сорок шесть сажень, под солонцеватыми местами заобращением 3<sup>й</sup> части в удобную осталось тридцать девят десятин, тысяча девять сот пяддесят шесть сажень. А всего вовсей окружной меже тысяча пять сот шездесят шесть десятин пять сот семдесят восем сажень. Азаисключением неудобных мест осталось одной удобной земли тысяча четьреста девяносто десятин шесть сот семдесят шесть квадратных сажень; Насем числе вовемя утверждения земли оной дачи в посилении состоял Хутор Минай.)

*1:8400, в 1 д. 100 с. 1 арк. (84x90,5). Дніпровський повітовий землемір І.Лисяков. Копія. Рукопис. Текст.*

**486. План землі хутора Минай, відмежованої з дачі сіл Катеринівка, Першоприморське (Бехтер) В.А.Бонфорт (Марі). 1847.**

(Геометрический Специальный План Таврической Губернии Днепровскаго уезда бывшей пустоши а ныне хутор Минай владения дворян Варвары Андреевой дочери Мари, по второму браку жены иностранца Бонфорт вымежеванной из дачи Сельца Екатериновки Первоприморской Бихтер тоже Надворной Советницы Овсяннико-Куликовской Межевание учинено [1803]<sup>го</sup> года Екатеринославской межевой Конторы Землемером Губернским Секретарем Овчинниковым; а по указу Таврическаго Губернскаго Пправления, согласно документов между утверждал и план с книгою сочинял 1847<sup>го</sup> года Октября 17<sup>го</sup> дня Днепровский уездный Землемер Лысяков. Авнутри [того] владения обмежеванного одною окружною от всех смежных владельцов межею, по нынешней мере и поисчислению земли состоит сennaго покоса и степи способной к пашни тысяча четьреста шездесят десятин, две тысячи двесте девяносто сажень, под строением Хутора и овчрнаго сарая тысяча восем сажень, обращенной из солонцеватых мест третью часть в удобную девятнадцать десятин две тысячи сто семдесят восем сажень под проселочными дорогами тридцать шесть десятин триста сорок шесть сажень под солонцеватыми местами Заобращением [3<sup>й</sup>] части в удобную осталось, тридцать девят десятин, тысяча девять сот пяддесят шесть сажень. А всего вовсей Окружной меже тысяча пять сот шездесят шесть десятин пять сот семдесят восем сажень. Азаисключением неудобных мест осталось одной удобной земли тысяча четьреста девяносто десятин, шесть сот семдесят шесть квадратных сажень. На сем числе вовемя утверждения земельной дачи в поселении стоял хутор Минай.)

*1:8400, в 1 д. 100 с. 1 арк. (84,5x91). Дніпровський повітовий землемір І.Лисяков. Копія. Рукопис. Склеєно з 2 частин. Текст.*

**487. План землі хутора Минай, відмежованої з дачі сіл Катеринівка, Першоприморське (Бехтер) В.А.Бонфорт (Марі). 1850.**

(Геометрический специальный план Таврической губернии Днепровскаго уезда бывшей пустоши, а ныне хутор Минай владения [дворянки Варвары Андрее]вой дочери Мари, по второму мужу жены иностранца Бонфорт, вымежеванной из дачи сельца Екатериновки, Первоприморское, Бехтер тож Надворной Советницы Овсяннико-Куликовской. Межевание учинено [1803<sup>го</sup> года Ека]теринославской Межевой Конторы землемером Губернским Секретарем Овчинниковым; а по Указу Таврическаго Губернскаго Пправления, согласно полюбовных актов, между утверждал и план с книгою сочинял; 1850 года Мая 28 дня Днепро[вский] Уездный землемер Лысяков. Авнутри того владения, обмежеванного одною окружною от



всех смежных владельцев межею, по нынешней мере и по исчислению земли состоит: сенного покоса и степи способной к пашне - тысяча четыреста шестьдесят девять десятин две тысячи двести девяносто сажень; под строением хутора и овчарного сарая тысяча восемь сажень; обращенной из солонцоватых мест третьей части в удобную - девятнадцать десятин две тысячи сто семь[де]сят восемь сажень; под проселочными дорогами - тридцать шесть десятин триста сорок шесть сажень; под солонцоватыми местами за обращением 3<sup>й</sup> части в удобную осталось - тридцать девять десятин тысяча девять сот пятьдесят шесть сажень. А всего во всей окружной меже удобной и неудобной земли тысяча пять сот шестьдесят шесть десятин пятьсот семдесят восемь сажень; а заисключением неудобных мест осталось одной удобной земли: тысяча четыреста девяносто десятин шестьсот семьдесят шесть квадратных сажень. На сем числе во время утверждения земли оной дачи в поселении состоял хутор Минай. - Магнитная стрелка от истинного меридиана имела отклонение от Севера к востоку или от норда к осту на девять градусов тридцать минут; а от хода землемера Иванова на один градус. -)

*1:8400, в 1 д. 100 с. 1 арк. (89x96). Дніпровський повітовий землемір І.Лисяков. Копія землеміра П.Малигіна. Рукопис. Склеєно з 2 частин. Текст. Пошкодження.*

#### 488. План дачі села Михайлівка К.М.Потьє. 1835.

(Геометрический Специальный План Таврической Губернии Днепровскаго уезда Земли значущейся по Карте 1814 года под № 24 и № 25 на коей посела деревни Михайловки владения Генерал Лейтенанта Карла Ивановича Потье. - Межевание учинено в 1835 году Июля 16 дня попредписанию Таврическаго Гражданскаго Губернатора и пожурналу Таврическаго Губернскаго Правительства по исполнительной экспедиции в 3 день декабря 1834 года состоявшемся Губернским Землемером Коллежским ассесором и Кавалером Лукиным внутри того владения по нынешней мере ипоизчислению земли состоит пашенной двести пятьдесят шесть десятин триста тридцать пять сажень сенного покосу и степи способной для пашни шесть тысяч триста двадцать десятин девятсот сажень под поселением огородами огуменниками и кошарами девять десятин тысяча восемьсот сажень под кладбищем тысяча двести пятьдесят сажень под проселочными дорогами двадцать шесть десятин тысяча четыре ста двадцать сажень под пещаными местами триста тридцать четыре десятины четыреста четырнадцать сажень под курганами тридцать одна сажень авсего ввсей окружной меже удобной и неудобной земли шесть тысяч девятсот пятьдесят шесть десятин тысяча триста пятьдесят квадратных сажень азаисключением неудобных мест осталось одной удобной земли шесть тысяч девяносто пять десятин шесть сот тридцать пять квадратных сажень в оной деревни попоследней ревизии и ныне налицо состоит дворов двадцать в них мужеска пола сто сорок две женска сто шеснадцать душ.).

*1:8400, в 1 д. 100 с. 1 арк. (108x152). Губернський землемір А.Лукін. Копія. Рукопис. Склеєно з 12 частин. Текст. Пошкодження.*

#### 489. План дачі села Михайлівка К.М.Потьє. 1835.

(Геометрический Специальный План Таврической Губернии Днепровскаго Уезда Земли значущейся по Карте 1814 года под № 24 и № 25 накоей поселена деревня Михайловка Владения Генерал Лейтенанта Карла Ивановича Потье. Межевание учинено в 1835 году Июля 16 дня попредписанию Таврическаго Гражданскаго Губернатора и Пожурналу Таврическаго Губернскаго Правительства по Исполнительной Экспедиции в 3<sup>й</sup> день Декабря 1834 года состоявшемся Губернским Землемером Коллежским Ассесором и Кавалером Лукиным, а внутри того владения по нынешней мере ипоизчислению земли состоит пашенной двесте пятьдесят шесть десятин триста тридцать пять сажень, сенного покосу истепи способной для пашни шесть тысяч триста двадцать девять десятин девятсот сажень, под поселением огородамы огуменниками и кошарами девять десятин тысяча восемьсот сажень под кладбищем тысяча двести пятьдесят сажень под проселочными дорогами двадцать шесть десятин четыреста двадцать сажень, под пещаными местами триста тридцать четыре десятины четыреста четырнадцать сажень, под курганами и колодцами тридцать одна сажень. Авсего ввсей окружной меже удобной инеудобной земли шесть тысяч девять сот пятьдесят шесть десятин тысяча триста пятьдесят квадратных сажень, азаисключением неудобных мест осталось одной удобной земли шесть тысяч пять десятин шестсот тридцать пять квадратных сажень, во оной деревни попоследней ревизии иныне налицо состоит дворов двадцать, в них мужеска пола сто сорок две женска сто шеснадцать душ.).

*1:8400, в 1 д. 100 с. 1 арк. (108x152). Губернський землемір А.Лукін. Копія. Рукопис. Склеєно з 12 частин. Текст. Незначні пошкодження.*

**490. План дачі села Михайлівка К.М.Потьє. 1835.**

([...] значущейся по Карте 1814 года под № 24 и № 25 накоей поселена деревня Михайловка Владения Генерал Лейтенанта Карла Ивановича Потье Межевание учинено в 1835 Году Июля 16 дня попредписанию Таврическаго Гражданскаго Губернатора и пожурналу Таврическаго Губернскаго Пправительства по исполнительной экспедиции в 3<sup>й</sup> день [...] Лукиным а внутри того владения понынешней мере ипоисчислению земли состоит пашенной двесте пятьдесят шесть десятиин триста тридцать пять сажень сеннаго покосу истепи способной для пашни шесть тысяч триста двадцать девять десятиин девять сот сажень под поселением огородамы огуменниками икошарамы девять десятиин тысяча [...] двадцать шесть десятиин тысяча чытыреста двадцать сажень под пещаными местами триста тридцать чытыре десятиины четириста чытырнадцать сажень под Курганами и Колодцами тридцать одна сажень А всего воесей окружной меже удобной инеудобной земли шесть тысяч девять сот пядьдесят шесть десятиин тысяча триста пядьдесят [...] тысяч пять сот девяносто пять десятиин шесть сот тридцать пять квадратных сажень в оной деревни попоследней ревизии иныны налицо состоит дворов двадцать в них мужеска пола сто сорок две женска сто шеснадцать душ.)

*1:8400, в 1 д. 100 с. 1 арк. (108x152). Губернський землемір А.Лукин. Копія. Рукопис. Склеєно з 12 частин. Текст. Пошкодження, відсутня частина плану.*

**491. План ділянки землі селян села Михайлівна, викупленої у К.І.Потьє. 1879.**

(Геометрический специальный план Таврической губернии, Днепровскаго уезда, Участка земли под названием Михайловскаго, выкупленнаго крестьянами Краснянской волости, Михайловскаго общества, деревни Михайловки из владения наследников Генерал-Лейтенанта Карла Ивановича Потье, состоящаго в даче деревни Михайловки, генерально обмежеванной 16<sup>го</sup> Июля 1835 года Таврическим Губернским Землемером Лукиным. Пплан сей составлен по магнитному меридиану генеральнаго межевания, от котораго магнитная стрелка отклонилась вправо к востоку на 4 <sup>1</sup>/<sub>2</sub><sup>о</sup> и отграничение земли произведено в феврале месяце сего 1879 года Землемером П.Малыгиным.)

*1:8400, в 1 д. 100 с. 1 арк. (105x70,5). Землемір П.Малигін. Рукопис. Експлікація. Текст. Художньо оформлений.*

**492. План ділянки землі № 4, відмежованої з дачі Михайлівка О.Р.Вассала. 1898.**

(Пплан Таврической губернии Днепровскаго уезда участка земли из дачи Михайловки, принадлежащаго Дворянину Александру Романовичу Вассалу, значащагося на Общем плане под № 4<sup>м</sup>, предполагаемаго к продаже в коем заключається удобной земли 74 десятиины 1600 кв. саж. и неудобной под дорогой 800 кв. сажень; а всего удобной и неудобной земли семьдесят пять десятиин. Измерение производил и план сей составлял по натуральному показанию магнитной стрелки в 1898 году Частный Землемер и Таксатор Миллер.)

*1:16800, в 1 д. 200 с. 1 арк. (49x34,5). Землемір Е.Міллер. Рукопис.*

**493. План ділянки землі № 3, відмежованої з дачі Михайлівка Г.І. та В.І.Чуприних. 1902.**

(Пплан Таврической Губернии Днепровскаго Уезда участка под № 3 из дачи Михайловки владения Крестьян Георгия и Виктора Ивановичей Чуприных. В участке состоит земли Сто десятиин.)

*1:8400, в 1 д. 100 с. 1 арк. (50,5x34). Укладач невідомий. Рукопис. Текст. Дата по печатці земельного банку. Незначні пошкодження.*

**494. План ділянки землі № 5, відмежованої з дачі Михайлівка С.С.Михеева. 1902.**

(Пплан Таврической Губернии Днепровскаго Уезда участка под № 5 из дачи Михайловки, владения Крестьянина Спиридона Степановича Михеева. В участке состоит земли Сто десятиин.)

*1:8400, в 1 д. 100 с. 1 арк. (51x33,5). Укладач невідомий. Рукопис.*

**495. План ділянки землі пустища Михайлівка, відмежованої з дачі на півострові Чонгари Р.Л.Килимбета та нащадків А.Л.Килимбета. 1903.**

(Пплан Таврической губернии Днепровскаго уезда, участка под названием: «Пустошь Михайловка», владения крестьян собственников Романа Лукьяновича Килимбета и наследников по завещанию, умершаго крестьянина-собственника Афанасия Лукьяновича – Федоры Платоновны Килимбет и сирот Ивана

Васильевича и Феодосия Васильевича Килимбет, вымежеваннаго согласно полюбовной сказки из дачи, состоящей на полуострове Чонгарах. Генерально межевана в 1867 году Землемером Ивановым, а социальное межевание производил согласно полюбовной сказки и план сей составлял с нанесением ситуации частью с натурь, частью с плана генеральнаго межевания с принятием отклонения магнитной стрелки от хода генеральнаго межевания к востоку на  $4\frac{3}{4}^{\circ}$  в 1903 г Сент. 17 дня. И об. Уезднаго Землемера Инж. Мунтян В участке состоит земли: всего одной удобной пашни триста две десятины тысяча шестьдесят пять сажен. Во время утверждения меж поселения не было.)

*1:8400, в 1 д. 100 с. 1 арк. (99x66). В.о. повітового землеміра інженер В.Мунтян. Копія. Рукопис. Текст. Пошкодження.*

**496. План поділу землі селян села Михайлівка. 1909.**

(План Таврической губернии Днепровскаго уезда земли Крестьян села Михайловки. Окружная межа обойдена по действительному владению, ситуация снята с натурь, проэкт составлен и разбивка на участки произведена землемером землеустроительных комиссий Таврической губернии Горбаненко в 1909 году. План составлен по меридиану генеральнаго межевания, отклонение магнитной стрелки от меридиана генеральнаго межевания восточное  $7^{\circ}36'$ . Всего в даче удобной и неудобной земли тысяча сто пятьдесят девять десятин тысяча пятьсот двадцать пять квадратных сажен. Дача с. Михайловки находится внутри дачи Успенскаго, генерально обмежеванной в 1848<sup>m</sup> году.)

*1:8400, в 1 д. 100 с. 1 арк. (100x60). Землемір С.Горбаненко. Рукопис. Текст.*

**497. Експлікація до плану надільної землі селян села Михайлівка, аркуш 1-й. [1909].**

(Експликация Таврической губернии Днепровскаго уезда к плану надельной земли крестьян села Михайловки. Лист первый.)

*1 арк.*

**498. Експлікація до плану надільної землі селян села Михайлівка, аркуш 2-й. [1909].**

(Експликация Таврической губернии Днепровскаго уезда к плану надельной земли крестьян села Михайловки Лист второй.)

*1 арк.*

**499. План землі Катеринославського відділення Селянського поземельного банку (колишня земля селян села Михайлівка). 1909.**

(План Таврической губернии Днепровскаго уезда Имени Екатеринославскаго Отделения Крестьянскаго Подземельнаго Банка (бывшая земля общества крестьян села Михайловки). Окружная межа обойдена по действительному владению, ситуация снята с натурь Землемером Землеустроительных Комиссий таврической Губернии Горбаненко в 1909 году. План составлен по меридиану генеральнаго межевания с принятием отклонения магнитной стрелки к востоку на  $7^{\circ}36'$ . Всего в имении земли удобной и неудобной шестьсот двадцать шесть десятин шестьдесят квадратных сажен.)

*1:8400, в 1 д. 100 с. 1 арк. (95,5x66). Землемір С.Горбаненко. Рукопис. Текст. На звороті печатка банку.*

**500. План ділянки землі дачі села Михайлівка Ф.С.Целінка. 1911.**

(План Таврической губернии Днепровскаго уезда, часть участка земли из имени при селе Михайловке, бывш. владение А.К.Быстрома ныне владения крестьянина Федора Саввича Целинко, предположенное к продаже крестьянину Саввелию Григорьеву Целинко. В означенных границах состоит шестьдесят десятин удобной пахатной земли.)

*1:8400, в 1 д. 100 с. 1 арк. (59x38). Землемір Д.Литвин. Копія землеміра М.Спаського. Рукопис.*

**501. План присадибних ділянок села Михайлівка. Б/д.**

(Приложение к плану села Михайловки. План усадеб.)

*1:4200, в 1 д. 50 с. 1 арк. (66x100). Землемір Мальцев. Рукопис. Текст.*

**502. План ділянки землі Михайлівське Ф.П.Кравчика. 1894.**

(План Таврической губернии Днепровскаго уезда участка земли под названием «Михайловский» владение Федота Павлова Кривчика. В Августе 1894 года сей план с натурь снят по существующим межам и составлен по натуральному указанию магнитной стрелки Частным Землемером и Таксатором

Даниилом Литвином и по измерению и исчислению оказалось земли Сто тридцать две десятины 1950 кв.с.).

*1:8400, в 1 д. 100 с. 1 арк. (61x49). Землемір Д.Литвин. Рукопис. Текст.*

**503. План землі селян села Могильне, відмежованої з дачі М.Тищенко. 1875.**

(Геометрический специальный план, Таврической губернии, Днепровского уезда, Деревни Могильной, участка поступившего в надел временно-обязанным крестьянам больше-Копанской волости, Могильного общества, из владения, Коллежской Секретарши Марии Тищенко, Отграничение произведено в 1871 году, попоручению съ[е]зда Мирowych Посредников, а в 1875 году, произведена отрезка земли одного полного душевного надела, в количестве 6 дес, 1200 саж, попоручению Непременного Члена Уездного покресть. Делама Присутствие, от 19 июля за № 222, план составлен по натуральному показанию

Магнитной стрелки за неимением у владельцев Генеральных планов, Землемером того же Присут. Самсони-Тодоровым. А сколько в участке земли и какого качества видно из экспликации сего плана.)

*1:8400, в 1 д. 100 с. 1 арк. (69,5x41). Землемір Ф.Самсоні-Тодоров. Копія. Рукопис. Експлікація. Текст.*

**504. План землі села Могильне М.Т.Тищенко. 1898.**

(План Таврической губернии Днепровского уезда, деревни Могильной, владения вдовы Коллежского Секретаря Марии Тимофеевны Тищенко, предполагаемой к продаже, а сколько в каждом участке и какого качества, видно из экспликации этого плана: Измерение производил и план составлял Днепровский Земский Землемер Самсони-Тодоров в 1898)

*1:16800, в 1 д. 200 с. 1 арк. (66x77). Дніпровський земський землемір Ф.Самсоні-Тодоров. Рукопис. Експлікація. Текст.*

**505. План ділянки землі № 3, відмежованої з дачі Могильне О.І.Носкова, Д.І.Завгороднього та ін. (колишньої А.Д.Бутовича). 1907.**

(План Таврической губ. Днепровского уезда участка земли под № 3, выделенного из дачи Могильной владения Авксентия Даниловича Бутовича и запродавшего товариществу кр-н Алексею Иванову Носкову, Дмитрию Иванову Завгороднему и др. В участке сем состоит земли всего сто двадцать десятин. План сей составлен Землемер Финкельштейн в 1907 году.)

*1:16800, в 1 д. 200 с. 1 арк. (31x31,5). Землемір І.Фінкельштейн. Рукопис. Текст.*

**506. План ділянки землі № 4, відмежованої з дачі Могильне А.Д.Бутовича. 1907.**

(План Таврической губ. Днепровского уезда участка земли под № 4, выделенного из дачи Могильной владения Авксентия Даниловича Бутовича и запродавшего товариществу кр-н Кирилу Кравченко, Евсею Антонову Игнату Сергееву и др. В участке сем состоит земли всего пятьдесят пять десятин План сей составлял Землемер Финкельштейн в 1907 году.)

*1:16800, в 1 д. 200 с. 1 арк. (30,5x31,5). Землемір І.Фінкельштейн. Рукопис.*

**507. План ділянки землі № 7, відмежованої з дачі Могильне А.Д.Бутовича. 1907.**

(План Таврической губернии Днепровского уезда участка земли под № 7, выделенного из дачи Могильной владения Авксентия Даниловича Бутовича и запродавшего товариществу кр-н Якову Мерзликину, Акиму Чиркову, Иосифу Андрееву и др. В участке сем состоит земли всего пятьдесят семь десятин. План составил Землемер Финкельштейн в 1907 г.)

*1:16800, в 1 д. 200 с. 1 арк. (31x31,5). Землемір І.Фінкельштейн. Рукопис.*

**508. План ділянки землі № 8, відмежованої з дачі Могильне А.Д.Бутовича. 1907.**

(План Таврической губ. Днепровского уезда участка земли под № 8, выделенного из дачи Могильной владения Авксентия Даниловича Бутовича и запродавшего кр-нам собственникам Федору и Архипу Дмитриевичам Масаловым. В участке сем состоит земли всего сто двадцать десятин. План сей составлял Землемер Финкельштейн в 1907 г.)

*1:16800, в 1 д. 200 с. 1 арк. (30,5x31). Землемір І.Фінкельштейн. Рукопис.*

**509. План ділянок землі дачі Могильне А.Д.Бутовича. 1907.**

(План Таврической губернии Днепровскаго уезда дачи Могильной владения Авксентия Даниловича Бутовича, запродаанной шести товариществам, Коваленку и Масалову отдельными участками, как указано на плане. В даче сей состоит земли всего одна тысяча семь десятин и тысяча двести кв. саж. План сей составлял по измерению в натуре Землемер Финкельштейн в 1907 году.)

*1:16800, в 1 д. 200 с. 1 арк. (40,5x43). Землемір І.Фінкельштейн. Рукопис. Незначні пошкодження.*

**510. План ділянки землі пустища Мошколівка, відмежованої з дачі на півострові Чонгари А.П.Мошколова. 1903.**

(План Таврической губернии Днепровскаго уезда, участка под названием «пустошь Мошколовка» владения надворнаго советника Андрея Павловича Мошколова, вымежеваннаго согласно полюбовной сказке, из дачи, состоящей на полуострове Чонгарах Генерально межевана в 1867 году землемером Ивановым и специальное межевание производил, согласно полюбовной сказке, и план сей составлял с нанесением ситуации частью с натурь, а частью с плана генеральнаго межевания, с принятием отклонения магнитной стрелки от хода генеральнаго межевания к востоку на  $4\frac{3}{4}^0$  в 1903 году, сентября 17 дня и. об. уезднаго землемера инженер Мунтян. В участке состоит земли: пашни 264 десят. 1961 саж., под проселочными дорогами 1 дес. 200 саж., под солонцеватою землею 4 десят. 200 саж., и под полосой земли, отчужденной под Курско-Харьково-Севастопольскую железную дорогу 520 сажень, а всего во всей окружной меже удобной и неудобной земли двести семьдесят десятин две тысячи двести девяносто одна сажень, а за исключением неудобной осталось одной удобной земли 264 десятины 1961 саж., а за исключением железной дороги осталось во владении Андрея Мошколова удобной и неудобной земли 270 дес. 1771 сажень [...])

*1:8400, в 1 д. 100 с. 1 арк. (67x50). В.о. повітового землеміра інженер В.Мунтян. Рукопис. Текст. Незначні пошкодження.*

**511. План ділянки землі пустища Мошколівка, відмежованої з дачі на півострові Чонгари А.П.Мошколова. 1903.**

(План Таврической губернии Днепровскаго уезда участка под названием «пустошь Мошколовка» владения надворнаго советника Андрея Павловича Мошколова, вымежеваннаго согласно полюбовной сказке, из дачи, состоящей на полуострове Чонгарах. Генерально межевана в 1867 году землемером Ивановым, а специальное межевание производил, согласно полюбовной сказке, и план сей составлял с нанесением ситуации частью с натурь, а частью с плана генеральнаго межевания с принятием отклонения магнитной стрелки от хода генеральнаго межевания к востоку на  $4\frac{3}{4}^0$  в 1903 году сентября 17 дня и. об. уезднаго землемера инженер Мунтян. В участке состоит земли: пашни 264 десят 1961 саж, под проселочными дорогами 1 дес. 2010 саж, под солонцеватою землею 4 дес. 200 саж, и под полосой земли, отчужденной под Курско-Харьково-Севастопольскую железную дорогу 520 саж, А всего во всей окружной меже удобной и неудобной земли двести семьдесят десятин две тысячи двести девяносто одна сажень, а за исключением неудобной осталось одной удобной земли 264 десят. 1961 саж., а за исключением железной дороги осталось во владении Андрея Мошколова всего удобной и неудобной земли 270 десятин 1771 сажень. Во время утверждения меж поселения не было.)

*[1:8400], шкала масштабу не позначена. 1 арк. (67x49,5). В.о. повітового землеміра інженер В.Мунтян. Рукопис. Текст.*

**512. План ділянки землі, відмежованої з дачі Надеждине Я.П.Гепферта (колишньої В.Т.Миласенка). 1890.**

(План Таврической губернии Днепровскаго уезда участка земли проданнаго крестьянам собственникам Васильем Тимофеевичем Миласенко крестьянину собственнику Якову Петровичу Гепферту из дачи Надеждиной в количестве удобной и не удобной земли 500 десятин. А сколько какого качества видно из экспликации плана сего. Отрезку производил и план составлял Днепровский Земский Землемер Самсоны-Тодоров понатуральному показанию магнитной стрелки в 1898 году.)

*1:16800, в 1 д. 200 с. 1 арк. (60x42). Дніпровський земський землемір Ф.Самсоні-Тодоров. Рукопис. Експлікація. Текст.*

**513. План ділянки землі № 2 дачі Надеждине Ф.Пуляєва, Л.Саніна та ін. (колишньої Я.П.Гепферта). 1898.**

(План Таврической губернии, Днепровскаго уезда участка земли, показанного на общем плане дачи Надеждиной под № 2 проданного землевладельцем Яковом Петровичем Гепфертом крестьянам: Федоту Пуляеву и Лазарю, Никите и Ивану Санинам в количестве удобной 199 десятин и неудобной под дорогою 1 десятина, всего удобной и неудобной двести (200) десятин. Измерение производил и план составлял Днепровский Земский Землемер Ф.Самсони-Тодоров в 1898 году.).

*1:16800, в 1 д. 200 с. 1 арк. (48x33). Дніпровський земський землемір Ф.Самсоні-Тодоров. Рукопис. Склеєно з 2 частин. Текст. Незначні пошкодження.*

**514. План ділянки землі, відмежованої з дачі Надеждине Т.М.Стецька, В.Т.Миласенка та ін. 1916.**

(План Таврической губернии Днепровскаго уезда участка земли купленного из дачи Надеждиной крестьянином села Брилевки Тимофеем Михайловичем Стецко у крестьянина собственника деревни Малой-Александровки Василия Тимофеевича Миласенко и др. в количестве всего удобной и не удобной 83 дес. 1800 кв. саж. План составлен в 1897 году по натуральному показанию магнитной стрелки Днепровским Земским Землемером Самсони-Тодоровым.).

*1:8400, в 1 д. 100 с. 1 арк. (47,5x34). Херсонський міський землемір Ф.Самсоні-Тодоров. Копія автора. Рукопис. Текст.*

**515. План землі селян села Наталівка, відмежованої з дачі О.Г.Строганова. 1873.**

(Геометрический специальный план, Таврической губернии, Днепровскаго уезда, участка поступив[ша]го в надел крестьянам деревни Натальевки, Дмитриевской волости из владения Генерал Адьютанта Члена Государст[в]еннаго Совета Графа Александра Григорьевича Строганова, нарезка произведена на основании Уставной Граматы, Землемером Самсони-Тодоровым в 1873 году Ноября 13 дня. В этом участке земли состоит. Усадебной 9 десятин Степи удобной к пашне и сенокосу 396 десятин выгону 11 десятин Итого удобной 416 десятин. Под проселочной дорогой Кладбищем, Ставком и улицами, 4 десятины 477 сажени Итого удобной и неудобной 420 десятин 477 саж.).

*1:8400, в 1 д. 100 с. 1 арк. (83,5x45,5). Землемір Ф.Самсоні-Тодоров. Рукопис.*

**516. План присадибних ділянок селян села Наталівка. 1911.**

(Выкопировка усадебных мест с общаго плана разверстания на отрубные участки наделной земли общества крестьян села Натальевки Чаплынской волости Днепровскаго уезда Таврической губернии)

*1:2100, в 1 д. 25 с. 1 арк. (62x38). Землемір О.Клюшенко. Рукопис. Текст.*

**517. План ділянок землі селян села Наталівка. 1911.**

(План разверстания земли общества крестьян села Натальевки Чаплынской волости Днепровскаго уезда Таврической губернии в даче генерального межевания под названием сельца Черненьки с деревнею Черною Долиною (лит.Ч. № 1) Разверстание произведено в 1911 году по распоряжению Таврической Губернской Землеустроительной Коммисии от 11 Марта 1911 за № 44 Землемером Землеустроительных Коммисий Таврической губернии А.Клюшенко и принято приговором общества крестьян села Натальевки от 29 августа 1911 г. План составлен по меридиану генерального межевания. Принадлежность участков и количество земли в них означены в приложенной к плану экспликации.).

*1:8400, в 1 д. 100 с. 1 арк. (83,5x61). Землемір О.Клюшенко. Рукопис. Текст.*

**518. План землі колонії Нейкрон (5-ї частини дачі села Завадівка). 1881.**

(План дачи Таврической губернии Днепровскаго уезда участка земли образовавшегося по специальному размежеванию подназванием Пятой Части дачи села Заводовки на коей ныне поселена Колония Нейкрон, владения поселян собственников колонии Нейкрон: Фридриха Якубова Даршт, Якуба Якубова Даршт, Егора Егорова Тумме, Якуба Егорова Яуфман, Иоганна Эмануилова Симон, Семена Семенова Шель, Антона Лоренцова Фогель, Мельхиора Эмануилова Симон и Иоганна Якубова Даршт. Межевание учинено в 1792 году Уездным Землемером Подпоручиком Писемским, а по Указу Екатеринославской Межевой Конторы к недостающему числу удобной земли прирезал Старший Землемер Титулярный Советник Щелкунов, а согласно Указу Таврическаго Губернскаго Пправления от 8<sup>го</sup> апреля 1881 года за № 476 по поверке и

возобновлении окружной межи специальное размежевание по полюбовной сказке производил и план сочинял в Мае месяце 1881 года Ялтинский Уездный Землемер Пущаровский с принятием отклонения магнитной стрелки от хода генерального межевания, которая с того времени отклонилась в Северовосточную сторону на 7 градусов. в даче состоит земли: степи способной к пашне и сенокосу 2182 десятины 550 сажень, под усадебными листьями 26 десятин 400 сажень, под дорогою 1 десятина 1500 сажень, под балкою, половиною оной и ставком 2 десятины 1150 сажень. А всего удобной и неудобной земли две тысячи двести двенадцать десятин тысяча двести сажень, а за исключением неудобных мест осталось одной удобной земли 2208 десятин 950 сажень. Из общаго количества удобной и неудобной земли принадлежит поселянам собственникам колонии Нейкрон Фридриху Якубову Даршт 214 десятин 217 сажень, Якубу Якубову Даршт 356 десятин 2054  $\frac{1}{2}$  сажени, Егору Егорову Тумме 249 десятин 1910  $\frac{1}{2}$  сажень, Якубу Егорову Яуфман 535 десятин 674 сажени, Иоганну Эмануилову Симон 178 десятин 1031 сажень, Семену Семенову Шель 214 десятин 271 сажень, Антону Лоренцову Фогель 142 десятины 1781  $\frac{1}{2}$  сажень, Мельхиору Эмануилову Симон 214 десятин 271 сажень и Иоганну Якубову Даршт 107 десятин 135  $\frac{1}{2}$  сажень. На сем числе во время межевания земли в даче состояло селение Нейкрон, в в коем дворов, в них по последней ревизии мужеска пола Четырнадцать душ, а женска двадцать две души, а ныне налицо мужеска сорок три, а женска тридцать восемь душ.).

*1:8400, в 1 д. 100 с. 1 арк. (140x113). Ялтинський повітовий землемір М.Пущаровський. Копія автора. Рукопис. Текст. Незначні пошкодження.*

**519. План ділянки землі при хуторі Нестроївка М.О.Нестроєва. 1870.**

(План дачи Таврической губернии Днепровскаго уезда участка земли при хуторе Нестроевке состоящаго во владении Поручика Мстислава Алексеевича Нестроева, снятие произведено в 1870 году в Июле месяце Днепровским уездным Землемером Ивановым понатуральному указанию магнитной стрелки. Исчисление земли участка показаннаго на сем плане учинена землемером Чабовским в коем состоит Усадебной, пахотной, сенокосной и пастбищной Одна тысяча двести семнадцать дес.:/)

*1:16800, в 1 д. 200 с. 1 арк. (58x40,5). Дніпровський повітовий землемір П.Іванов. Копія землеміра С.Чабовського. Рукопис. Текст.*

**520. План землі села Нечаяне Є.Ф.Маслової. 1843.**

(Геометрический специальный план Таврической губернии Днепровскаго уезда сельца Нечаяннаго владение Маиорши Елисаветы Федоровой Маслової межевания учиненаго в 1802 году Сентября дня За землемера Колежским Регистратором Максимовым а по указу Межевой Канцелярии согласно с таговагоже Правительствующаго Сената неудобные места снимал 1843 года Августа 21 дня Землемер Титулярный Советник Змиев а между понарескам утверждал и план сей сочинял 1846 года Августа дня Межеваго Корпуса Землемер Рылков А внутри того владения обмежеваннаго одною окружною от всех дачь и владельцев межею понынешней мере и поизчислению земли состоит Пашенной тысяча триста девяносто девять десятин тысяча триста тридцать одна сажень Сеннаго покосу двадцать две десятины пятьсот шездесять шесть сажень степи способной к хлебопашеству пятьсот восемнадцать десятин тысяча двести тридцать три сажени мокраго лука шесть десятин две тысячи сто две сажени Лесу Дровянаго двадцать девять десятин тысяча шестьсот семьдесят восемь сажень под поселением огородами игуменниками двадцать три десятины двести дявяносто сажень Под чистым болотом шестьдесят десятин тысяча двести восемь сажень под бичевником пять десятин тысяча сто восемьдесят сажень под Каменистым местом шестнадцать десятин сто восемь сажень под песчаными местами двадцать десятин девятьсот девяносто две сажени подпроселочными дорогами двадцать девять десятин под половиною реки днепра Заливом позером семьдесят пять десятин сто сажень Авсего вовсей окружной меже удобной инеудобной Земли две тысячи сто восемьдесят восемь сажень азаисключением неудобных мест осталось одной удобной земли две тысячи десятины Насем числе вовремя межевания земли внутри окружной межи состоит поселение сельцо нечаянное внем 8 ревизии состоит дворов тридцать шест в них мужеска пола сорок пять душ женска сорок восемь а ныне налицо тож число.-)

*1:8400, в 1 д. 100 с. 1 арк. (166,5x62). Землемір П.Рилков. Копія помічника Коровіна. Рукопис. Склясно з 3 частин. Текст. Незначні пошкодження.*

**521. План землі села Нечаяне Є.Ф.Маслової. 1846.**

(Геометрический специальный план Таврической губернии Днепровскаго уезда сельца Нечаеннаго владения маиорши Елизаветы Федоровой Маслової межевание учинено в 1802 году Сентября 9 дня за Землемера Колежским Регистратором Максимовым апоуказу межевой канцелярии согласно с таковогоже Правительствующаго Сената неудобные места снимал 1943 года Августа 21 дня Землемер Титулярный Советник Змиев и между понарескам утверждал и план сей сочинял 1846 года Августа дня Межеваго Корпуса Землемер Рылков. А внутри того владения обмежеваннаго одною окружною от всех смежных дач ивладельцев межею понынешней мере ипо исчислению земли состоит пашенной триста девяносто девять десятины тысяча триста тридцать одна сажень сennaго покосу двадцать две десятины пятьсот шездесят шесть сажень, степи способной кхлебопашеству пятьсот восемнадцать десятины тысяча двести тридцать три сажени, мокрого луку шесть десятины [две] тысячи сто две сажени лесу дровянаго двадцать девять десятины тысяча шестьсот восемь саженьпод поселением огородами игуменниками двадцать три десятины [...], под песчаными местами двадцать десятины девятьсот две сажени, под проселочными дорогами двадцать восемь десятины, под половиною реки Днепра, заливом иозерами семьдесят пять десятины сто сажень Авсега вовсей окружной меже удобной инеудобной земли две тысячи двести пять десятины тысяча сто восемьдесят восемь сажень, азаисключением неудобных мест осталось одной удобной земли две тысячи десятины Насем числе вовемя межевания земли внутри окружной межи состоит поселение сельцо Начаянное в оном 8 ревизии состояло дворов тридцать шесть в них мужеска пола сорок пять душ женска сорок восемь а ныне на лицо тоже число.

*1:8400, в 1 д. 100 с. 1 арк. (159,5x68,5). Землемір П.Рилков. Копія помічника Коровіна. Рукопис. Текст. Незначні пошкодження.*

**522. План казенної землі, відмежованої з дачі села Нечаяне. 1846.**

([Ге]ометрический специальный план Таврической губернии Днепровскаго уезда дачи казенной земли отрезанной издачи сельца Нечаеннаго в ведомство Таврической Палаты Государственных Имуществ [...] учиненнаго в 1802 году Сентября 9 дня Землемером Коллежским Регистратором Максимовым апоуказу Межевой Канцелярии васогласие такового же Правительствующаго Сената неудобныя места снимал в 1843 году [...] 21 дня Землемер Титулярный Советник Змиев, а между по нарезкам утверждал иплан сочинял 1846 года Августа дня Межеваго Корпуса Землемер Рылков Авнутри того владения обмежеваннаго [...] одною окружною от всех смежных дач ивладельцев межею понынешней мере ипоисчислению земли состоит пашенной двести десять десятины тысяча восемьсот восемьдесят пять сажень степи [...] к пашни четьреста двадцать пять десятины тысяча девятьсот двадцать три сажени под проселочными дорогами шесть десятины тысяча пятьсот восемьдесят четьре сажени А всего во всей окр[ужной] меже удобной инеудобной земли шестьсот сорок три десятины пятьсот девяносто две сажени Азаисключением неудобных мест осталось одной удобной земли шестьсот тридцать шесть десятины тысяча четьреста восемь квадратных сажень Насем числе вовемя от межевания земли внутри окружной межи селения никакого небыло а лежала в пусте).

*1:8400, в 1 д. 100 с. 1 арк. (61,5x84). Землемір П.Рилков. Копія помічника Коровіна. Рукопис. Текст. Пошкодження.*

**523. План казенної землі, відмежованої з дачі села Нечаяне. 1846.**

(Геометрический специальный план Таврической губернии Днепровскаго уезда дачи казенной земли отрезанной из дачи сельца Нечаеннаго в ведомство Таврической Палаты Государственных имуществ межевания учиненнаго в 1802 году Сентября 9 дня за Землемера Коллежским Регистратором Максимовым, апоуказу межевой канцелярии во согласию с таковомже Правительствующаго Сената неудобныя места снимал в 1843 году Августа 21 дня Землемер Титулярный Советник Змиев, а между по нарезкам утверждал и план сей сочинял 1846 года Августа дня Межеваго Корпуса Землемером Рылков Авнутри того владения обмежеваннаго одною окружною от всех смежных дач и владельцев межею понынешней мере ипоисчислению земли состоит пашенной двести десять десятины тысяча восемьсот восемьдесят пять сажень степи способной к пашни четьреста четьреста двадцать десятины тысяча девятьсот двадцать три сажени, под проселочными дорогами шесть десятины тысяча пятьсот восемьдесят четьре сажени Авсега во всей окружной меже удобной и неудобной земли шестьсот сорок три десятины пятьсот девяносто две сажени Азаисключением неудобных мест осталось одной удобной земли шестьсот



тридцять шість десятих тисяча чотиреста восьми квадратних сажень Насем числе ввремя отмежевания земли внутри окружной межи селения никакого небыло а лежала в пугте.).

*1:8400, в 1 д. 100 с. 1 арк. (69x83,5). Землемір П.Рилков. Копія помічника Коровіна. Рукопис. Текст.*

**524. План дачі Нечаяне (Олісівка) Г.А.Гейнриха. 1890.**

(План Таврической губернии Днепроваго уезда имени «Нечаянная»./Олісевка тож./ Владение поселянина собственника Готлиба Адамовича Гейнриха с натурь снят в 1890 году и по измерению и исчислению оказалось земли: 602 десятины 1620 кв. саж а какога качества земли, то значится в приложенной при сем Экспликаци.).

*1:8400, в 1 д. 100 с. 1 арк. (103x58). Землемір Д.Литвин. Рукопис. Експлікація. Текст. Пошкодження.*

**525. План частини дачі Нечаяне А.П. та Я.П.Гепфертів. 1895.**

(План Таврической губернии Днепроваго уезда, части дачи Нечаяннoй общаго владения поселян собственников Адам Петровича «Якова Петровича Генфертов. Поизмерению и вычислению земли оказалось Пахатной 470 дес. 200 саж. Сенокосной 43 дес. Под Лесом 45 дес. 700 саж. под Постройками» Дворами 2 дес. Под Виноградником 4 дес. Итого удобной 564 десят. 900 саж. под Дорогой 1 дес. 1300 саж. под Каменистыми местами 4 дес. 900 саж. под половиною речки Днепра и Озерами 32 дес. 500 саж. Итого не удобной 38 дес. 300 саж. Всего удобной и неудобной Шестьсотдве дес. Тысячудвести саж. План составлял Днепровакий Земский Землемер Ф.Самсони-Тодоров в 1895 году.).

*1:16800, в 1 д. 200 с. 1 арк. (61x48,5). Дніпровський земський землемір Ф.Самсоні-Тодоров. Рукопис. Текст. Пошкодження.*

**526. План ділянки землі при селі Нечаяне А.Е.Кюнель. Б/д.**

(План Участка земли состоящий в Таврической губернии Днепроваго уезда при деревне Нечаянном, принадлежащий Жене Алешковскаго Купца Анне Эдуардовне Кюнель в количестве всей земли в участке двести одиннадцать десятих две тысячи двести десяти сажен.).

*1:8400, в 1 д. 100 с. 1 арк. (52,5x32,5). Укладач невідомий. Копія Х.Гурладія. Рукопис. Текст.*

**527. План ділянки землі дачі села Нова Маячка однодворців села Білоцерківка. 1910.**

(План Таврической губернии Днепроваго уезда дачи с. Новой Маячки участка однодворцев, проживающих в селе Белоцерковке Ново-Маячковой волости. Окружную межу обходил, ситуацию снимал и план сей составил по истинному меридиану в 1910 году землемер землеустроительных Комиссий Таврической губернии Пленкевич. Всего в участке вместе с усадьбами и кладбищем земли удобной и неудобной: двести семьдесят три дес. Две тысячи триста семьнадцать кв. саж. Владения же каждого домохозяина отдельно показаны в экспликации плана сего. Склонение стрелки к востоку 0° 45.'.)

*1:8400, в 1 д. 100 с. 1 арк. (66x146). Землемір Пленкевич. Рукопис. Склеєно з 2 частин. Експлікація. Текст.*

**528. План розмежування землі селян села Нова Маячка, частина 2-а. 1910.**

(Часть I<sup>а</sup> План разверстания земли общества крестьян села Новой-Маячки Таврической губ. Днепроваго уезда в даче генерального межевания под названием Успенская степь (У14. 9 и 10). Разверстание произведено в 1909 и 1910 год. По распоряжению Таврическаго Губернаскаго Землемера от 17 марта 1908 года Производителем работ Александровым, землемерами: Боричевским, Межераупом, Пленкевичем, Пшеничным, Тимченко и Яковлевым и принято приговором общества крестьян села Новой-Маячки от 21, 22, 23, 24 ноября 1910 за № 15. План составлен по истинному меридиану. Принадлежность участков и количество земли в них означены в экспикации плана).

*[1:8400], шкала масштабу не позначена. 1 арк. (192x146). Землеміри В.Олександров та ін. Рукопис. Значні пошкодження.*

**529. План землі селян села Нова Маячка, частина 3-я. [1910].**

(Часть 3<sup>я</sup> Выноски с общаго плана с. Н.Маячки Днепровскаго уезда Таврической губ. участка земли вымежеваннаго товариществу кр-н покушчиков и разночинцев того-же села. Количество земли на право владения отдельнаго домохозяина товарищества показано в экспликации плана сего.).

*1:16800, в 1 д. 200 с. 1 арк. (89,5x63,5). Землемір В.Олександров. Рукопис. Експлікація. Пошкодження.*

**530. План ділянок ріллі №№ 1357-1539 села Нова Маячка, частина 2-а. [1910].**

(Часть 2<sup>я</sup> Пахатные участки от № 1357<sup>го</sup> до № 1539<sup>го</sup>)

*Шкала масштабу не позначена. 1 арк. (130x143). Землемір В.Олександров. Рукопис. Незначні пошкодження.*

**531. План присадибних ділянок села Нова Маячка, частина 6-а. [1910].**

(Часть 6<sup>я</sup> Усадебные участки от № 3119 до 5516. План старых усадеб с. Новой-Маячки Днепровскаго уз. Таврической губернии.).

*1:4200, в 1 д. 50 с. 1 арк. (292x155). Землеміри В.Олександров та ін. Рукопис.*

**532. План ділянки хутора Новоіванівський при селі Мар'янівка П.О.Шмиголя, В.І.Довбиша. 1898.**

(План Таврической губ. Днепровскаго уезда участка хут. Ново-Ивановкаго при дер. Марьяновке общаго владения крестьянина Потапа Александрова Шмиголя с правом на участок № 1<sup>й</sup> в количестве 100 дес. И запаснаго рядоваго из крестьян Василья Иудова Довбиша с правом на участок № 2<sup>й</sup> в количестве 170 десят. Всего в общем владении состоит удобной земли 270 десятин. Съёмка и раздел произведены и план составлен по натуральному указанию магнитной стрелки в 1898 году в Апреле мѣе Частным Землемером Дмитрием Васильевичем Хлесткиным.).

*1:16800, в 1 д. 200 с. 1 арк. (63,5x42). Землемір Д.Хльосткін. Рукопис.*

**533. План поділу землі селян села Новокиївка. 1911.**

(План на участки, отведенные к одним местам из земли общества крестьян села Ново-Киевки, Каланчакской волости, Днепровскаго уезд., Таврической губер. В даче генеральнаго межевания под названием Успенская степь (лит <sup>у-1</sup>/<sub>ч-8</sub>) Отвод участков произведен в 1910 году по распоряжению Таврической Губернской Землеустроительной Коммисии от 11<sup>го</sup> марта 1911 года за № 44 и согласно постановления Днепровской Уездной Землеустроительной Коммисии от 27 сентября 1911 года за №, 997 землемером Землеустроительных Коммисий Таврической губернии Пленкевичем. План составлен по меридиану генеральнаго межевания, от котораго магнитная стрелка отклонилась к востоку на 10<sup>о</sup> 2'. Принадлежность участков и количество земли в них означены в экспликации плана. – Всего в плане удобной и неудобной земли тысяча сто семьдесят две дес. Сто пятьдесят восемь кв. с. Укрепление границ знаками Государственнаго межевания на основании журнала Особаго Совещания Таврической Губернской Землеустроительной Коммисии от 21 августа 1912 г. за № 18 производил землемер Здан-Зданович.-)

*1:8400, в 1 д. 100 с. 1 арк. (95x104). Землемір Пленкевич. Рукопис. Текст.*

**534. Експлікація до плану розмежування землі селян села Новокиївка. 1911.**

(Експликация к плану на участки отведенные к одним местам дачи села Ново-Киевки Каланчакской волости Днепровскаго уезда).

*10 арк.*

**535. План присадибних ділянок землі села Новокиївка. 1911.**

(План Таврической губернии Днепровскаго уезда усадебных участков крестьян села Ново-Киевки укрепивших свои надель в личную собственность по указу 9<sup>го</sup> Ноября 1906 года. План сей составлен с натуры в 1911 году Землемером Землеустроительных Коммисий Таврической губернии Пленкевичем и Помощником Землемера Тищенко по меридиану генеральнаго межевания от котораго магнитная стрелка отклонилась к востоку на 10<sup>о</sup> 2'. Площадь каждого усадебнаго участка показана в прилагаемой к сему плану экспликации).

*1:4200, в 1 д. 50 с. 1 арк. (100x51,5). Землемір Пленкевич. Рукопис. Текст.*

**536. План ділянки землі Архангело-Михайлівського молитовного будинку, відмежованої з дачі села Новомихайлівка. 1885.**

(План Таврической губернии Днепровскаго уезда участка церковной земли отмежеванной на основании полюбовной сказки из дачи селения Ново-Михайловки на довольствие причта местного Архангело-Михайловскаго Молитвеннаго дома. Земля селения Новомихайловки генерально не обмежена, а отмежевание церковной земли произведено и план составлен в Мае месяце 1885 года Днепровским Уездным Землемером Верича по меридиану генеральнаго межевания дачи Днепровскаго уезда, состоящей в полуострове Чонгарах от котораго магнитная стрелка отклонилась к Востоку на 4 градуса. В даче Церковнаго участка состоит земли: удобной пашни 99 дес. 1200 и неудобной под дорогою 1 десятина. А всего удобной и неудобной земли сто десятин одна тысяча двести сажен. На церковном участке во время обмежевания поселения не состояло.)

*1:8400, в 1 д. 100 с. 1 арк. (64x36). Дніпровський повітовий землемір Р.Веріго. Копія. Рукопис. Текст.*

**537. План землі селян села Новоолександрівка. 1816.**

(План Таврической губернии Днепровскаго Уезда участку земли значущемусь по карте и ведомостям 1816<sup>го</sup> года под № 104<sup>м</sup> лежащему по обе Стороны оврага Сирогозе отвершков онаго Лощины Каиш Капкана, Лисичьего Пода и безымянных накоем Участке состоит казенная Казарма при ней завалившейся колодезь и при чумацкой дороге лежащей из Города Перекопа чрез Город Никополь вразня Росстояния Города в котором Участке числится земли удобной 21900<sup>дес</sup> не удобной 227<sup>дес</sup> под чумацкою дорогою 3300 десятин; из онаго количества По Указу Таврическаго Губернскаго Правительства казенной Экспедиции казенным крестьянам селения Ново-Александровки отведено удобной земли 6015<sup>дес</sup> неудобной 170<sup>дес</sup>. Итого 6185<sup>дес</sup>. десятин, Сверх сего вошло в состав одной округи к означенной чумацкой дороге вырезанной двух верстной пропорции земли 810<sup>дес</sup> десятин, которое количеству значится на сем плане под Литерою Д с обложением внутри желтой краски.-)

*1:168000, в 1 д. 4 в. 1 арк. (43x30,5). Землемір О.Краснолуцький. Рукопис.*

**538. План ділянки землі церкви Іоанна Богослова при селі Новоолексіївка, відмежованої з дачі Перекопський степ. 1886.**

(План Таврической губернии Днепровскаго уезда участка церковной земли, отмежеваннаго на основании полюбовной сказки из дачи генеральнаго межевания, именуемой «Перекопской степью», на довольствие церковнаго причта во имя Святаго Апостола и Евангелиста Іоанна Богослова церкви в селе Ново-Алексеевке. Межевание произведено в Августе месяце 1886 года, по меридиану магнитной стрелки, бівшему при отмежевании снежной церковной земли для причта селения Новомихайловки, с отклонением вправо на 4<sup>о</sup>. В означенном участке состоит одной удобной пашенной земли тридцать три десятины. На отмежеванной земли во время межевания поселения не состояло.)

*1:8400, в 1 д. 100 с. 1 арк. (62x69). Землемір Р.Веріго. Копія. Рукопис. Текст. Пошкодження.*

**539\*. План дач з селами Новопавлівка, Максимівка, хутором Веселий, Дофіне, економією Преображенка С.Б., О.І., Ф.Е. та К.Е.Фальц-Фейн. 1894.**

(План Таврической губернии Днепровскаго уезда дачи Генеральнаго межевания под названием Дача отведенной земли по Высочайшему повелению Его Светлости Герцегу Ангальд-Кеттенскому для водворения Колонистов состоящей во владении вдовы Коллежскаго Ассесора Софьи Богдановны Фальц-Фейн в количестве сорока семи тысяч ста сорока восьми десятин двух тысяч сажень удобной и неудобной земли и предназначенной на участки по полюбовной сказке между Софьей Богдановной Фальц-Фейн, Александром Ивановичем, Фридрихом Эдуардовичем и Карлом Эдуардовичем Фальц-Фейн на основании решения Губернскаго Правления. Измерение производил и съёмочный план составлял землемер Вериго в 1894 г.)

*1:84000, в 1 д. 1000 с. 1 арк. (77,5x55). Землемір Р.Веріго з використанням плану повітового землеміра І.Лисякова. Рукопис. Текст.*

**540. План землі Свято-Дмитріївської церкви села Новопокровка. 1908.**

(План участка церковной земли, вымежеванного вследствие предписания Таврического Губернского Правления по Губернской Чертежной от 30го апреля 1908 года за № 562 из дачи Таврической губернии Мелитопольского и Днепровского уездов под названием село Успенское с селами и деревнями, она-же Перекопская степь на довольствие причта Св. Дмитриевской церкви, что в селе Ново-Покровке. Межевание производил и план сей составлял с принятием отклонения магнитной стрелки от меридиана генерального межевания вправо к востоку на  $7\frac{1}{2}$  Уездный Инженер Кондра. В участке состоит земли всего одной удобной шестьдесят три десятины.).

*1:8400, в 1 д. 100 с. 1 арк. (70x50). Повітовий землемір Кондра. Копія автора. Рукопис. Текст.*

**541. План землі селян села Новорепівка, відмежованої з дачі О.С.Кочубей (Волконської). 1874.**

(Геометрический специальный поверочный план Таврической Губернии, Днепровского уезда, участка поступившего внадел временно-обязанным крестьянам, Дмитриевской волости, Ново-Репьевского сельского общества, Сельца Ново-Репьевки, из владения жены Надворного Советника Елены Сергеевны Кочубей урожденной княгини Волконской. Поверка произведена по поручению Мироваго Посредника 2<sup>го</sup> участка Днепровского уезда, от мая за 476, Землемером Днепровского Мирова Съезда, Самсоні-Тодоровым, в 1874 году Июня 5 дня, план составлен понатуральному показанию магнитной стрелки, занемением увладельцев Генеральных планов. А сколько в участка[х] земли и какого качества, закем из владельцев видно из экспликации сего плана.).

*1:8400, в 1 д. 100 с. 1 арк. (80,5x62). Землемір Ф.Самсоні-Тодоров. Рукопис. Експлікація. Текст. Незначні пошкодження.*

**542. План ділянки землі, відмежованої з дачі села Новорепівка В.З.Зуєва. 1887.**

(План Таврической губернии Днепровского уезда участка земли вымежеванного из дачи д. Новорепьевки во владение Алешковскаго 1<sup>й</sup> гильдии купца Василия захаровича Зуева. Под наименованием 4<sup>го</sup> Васильевскаго в количестве удобной и неудобной 1000 десят. План сей составлен в 1887 году землемером Александром Михайловым по магнитному меридиану 1862<sup>го</sup> года. От котораго магнитная стрелка отклонилась вправо на восток на  $2\frac{1}{2}$  грудуса.).

*1:16800, в 1 д. 200 с. 1 арк. (68x48,5). Землемір О.Михайлов. Пошкодження зображення.*

**543. План ділянки землі, відмежованої з дачі села Новорепівка Г.Осипкова. 1899.**

(План Таврической губернии Днепровского уезда участка земли вымежеванного из дачи деревни Новорепьевки, состоящего во владении крестьянина собственника Гурия Осипкова, в количестве всего Шестьдесят десятин, снят снатурь в Июне месяце 1899 года).

*1:8400, в 1 д. 100 с. 1 арк. (55,5x43,5). Землемір А.Яришкін. Рукопис.*

**544. План ділянки землі, відмежованої з дачі села Новорепівка Ф. та П.Пшиків. 1903.**

(План Таврической губернии Днепровского уезда участка земли вымежеванного из дачи дер. Новорепьевки, состоящего во владении Государственных крестьян собственников Федора и Платона Пшиков в колич. удоб. инеудобной земли всего ста двадцати десятин.).

*1:8400, в 1 д. 100 с. 1 арк. (31,5x41,5). Землемір А.Яришкін. Копія землеміра Ф.Петрова 1903 р. Рукопис. Текст.*

**545. План поділу землі селян села Новорепівка. 1910.**

(План Таврической губернии Днепровского уезда села Ново-Репьевка в даче генерального межевания села Успенскаго она-же Перекопская степь. Разбивка в натуре на отруба произведена и план составлен по магнитному меридиану в 1910 году Производителем работ Пановым. Всего удобной и неудобной земли шестьсот шестьдесят восемь десятин семьсот девять сажень, а сколько в каждом отрубе находится земли показано в экспликации этого плана.).

*1:8400, в 1 д. 100 с. 1 арк. (67x100). Землемір Панов. Рукопис. Експлікація. Текст.*

**546. План присадибних ділянок села Новорепівка. [1911].**

(План Таврической губернии Днепровскаго уезда усадебных мест села Ново-Репьевки).  
*1:2100, в 1 д. 25 с. 1 арк. (98,5x66,5). Укладач (прізвище нерозбірливе). Рукопис.*

**547. План ділянки землі, відмежованої з дачі села Новорепівка П.Черкаса. Б/д.**

(План Таврической губернии Днепровскаго уезда участка земли из дачи дер. Новорепьевки владения крестьянина Дмитрия Перфентьевича Черкаса. Измерение произведено и план сей составлен по натуральному указанию магнитной стрелки. Внутри указанных границ земли состоит двести десятин).  
*1:8400, в 1 д. 100 с. 1 арк. (66x49). Землемір О.Михайлов. Копія землеміра В.Колесникова. Рукопис. Пошкодження зрізів.*

**548. План ділянки землі, відмежованої з дачі села Новорепівка Д.П.Черкаса. Б/д.**

(План Таврической губернии Днепровскаго уезда участка земли из дачи дер. Новорепьевки владения крестьянина Дмитрия Перфентьевича Черкаса. Измерение произведено и план сей составлен по натуральному указанию магнитной стрелки. Внутри указанных границ земли состоит двести десятин).  
*1:8400, в 1 д. 100 с. 1 арк. (65,5x48). Землемір В.Колесников. Рукопис. Текст.*

**549. План землі селян села Новоскадівка, відмежованої з дачі Б.Я.Скадовського. 1865.**

(План Таврической Губернии Днепровскаго уезда, земли отведенной для пользования крестьян вышедших из крепостной зависимости Деревни Новоскадовки владения штабе ротмистра Балтазара Яковлева сына Скодовскаго. Согласно положения полного указаго надела, назаписанные по 10 ревизии 39 душ, по изчислению состоит вновь поселенной деревни показанном наплане фиолетовой краски на 14 дворов, полагаая по 1800 сажен, накаждый 10 десятин 1200 сажен, выгонной пашенной и сенокосной 243 десятины. Всего в участке двести пятьдесят три десятины, тысяча двесте квадратных сажен.-)  
*1:8400, в 1 д. 100 с. 1 арк. (43x60). Дніпровський повітовий землемір І.Лисяков. Рукопис. Текст (і на звороті). Сургучева печатка. Дата на звороті.*

**550. План поділу землі селян села Новософіївка. 1909.**

(План Таврической губернии Днепровскаго уезда села Ново-Софиевки владения крестьян того же уезда Бехтеровской Волости села Ново-Софиевки. Обход окружной межи и съёмка ситуации произведена в 1908 году Производителем работ Александровым, а в 1909 году проект составлен и разбивка на отруба произведена Производителем работ Пановым и Землемером Арефьевым. План составлен по магнитному меридиану. Сколько состоит земли в каждом из показанных на план участках, то значится в экспликации плана. А всего в даче состоит земли 1381 десятина 621 квадратная сажень).  
*1:8400, в 1 д. 100 с. 1 арк. (98x65,5). Землеміри Панов, С.Ареф'єв. Рукопис. Текст.*

**551. План присадибних ділянок села Новософіївка. 1909.**

(План Таврической губернии Днепровскаго уезда усадебных мест села Ново-Софиевки).  
*1:4200, в 1 д. 50 с. 1 арк. (91,5x62). Землеміри Панов, С.Ареф'єв. Рукопис. Текст.*

**552. План ділянок піску села Новософіївка. Б/д.**

(План Таврической губернии Днепровскаго уезда песчаных участков села ново-Софиевки).  
*1:2100, в 1 д. 25 с. 1 арк. (90x64). Землеміри Панов, С.Ареф'єв. Рукопис. Текст. Незначні пошкодження.*

**553. План землі при молитовному будинку села Новотроїцьке (Сарибулат). 1864.**

(Геометрический Специальный план Таврической Губернии Днепровскаго Уезда дачи Церковной земли, вымежеванной из дачи селения Ново-Троицкаго, Сарыбулат тож, в 1864 году И. д. Мелитопольскаго

Уезнаго Землемера Гинтовтом, для Пользования Священно и Церковнослужителей, состоящаго в том Селении Молитвеннаго дома. А внутри того владения обмежеваннаго одною окружною, от всех смежных дачь и владении межею по нынешней мере и по исчислению земли состоит одной удобной земли Шестьдесят шесть десятин и под проселочною дорогою тысяча девятьсот шестьдесят сажень Авсего вовсей окружной меже шестьдесят шесть десятин тысяча шестьсот шестьдесят сажень Межевание произведено по натуральному показанию Магнитной Стрелки.).

*1:8400, в 1 д. 100 с. 1 арк. (66x49,5). В.о. Мелітопольського повітового землеміра П.Гінтовт. Рукопис. Текст.*

**554. План дачі (біля економії Доренбург) нащадків Е.І.Фальц-Фейна. 1896.**

(ПЛАН ТАВРИЧЕСКОЙ губернии ДНЕПРОВСКАГО уезда, восточной части дачи генеральнаго межевания, отведенной по Высочайшему повелению Герцогу Англат-Кетенскому, которая ныне состоит во владении наследников потомственнаго почетнаго гражданина Эдуарда Ивановича Фальц-Фейн. Составлен по магнитному меридиану 1896 года для пояснения ходатайства о переводе долга Херсонскому Земскому Банку с общаго участка, занимающаго площадь в 13710 десятин, на часть участка, окрашенную темносинею краскою, в количестве девяти тысяч семисот восьмидесяти восьми десятин четыреста сорок квадр. сажень.).

*1:42000, в 1 д. 500 с. 1 арк. (71x58). Землемір Р.Веріго. Рукопис.*

**555. План ділянки землі № 3 (біля села Новотроїцьке) Н.М.Колтуна, Л.С.Отрошенка (колишньої М.Е. Фальц-Фейна). 1905.**

(План Таврической губернии Днепровскаго уезда участка № 3., вымежеваннаго Никифору Михайловичу Колтуну и Леонтию Саввичу Отрошенко из участка Гизина владения Николая Эдуардовича ФальцФейна. По документам числится 87 десятин, а в натуре на 7 дес. больше, т.е. в натуре находится всего девяносто четыре десятины / из них 30 дес. Колтуна и 64 дес. Отрошенко/. План Составлен в 1905 году.).

*1:8400, в 1 д. 100 с. 1 арк. (30,5x20,5). Землемір І.Фінкельштейн. Рукопис.*

**556. План ділянки землі, відмежованої з дачі села Новочервоне (Вечірнє, Петрівка) В.Д.Шредера (колишньої Г.Л.Овсянико-Куликовського). 1891.**

(План Таврической губернии Днепровскаго уезда, участка земли, отрезаннаго из общей дачи села Ново-Краснаго-Вечерней-Петровки тож, бывшаго владения дворянина Григория Львовича-Овсянико-Куликовскаго. А ныне землевладельца Вильгельма Давидовича Шредера; по измерению и вычислению земли оказалось под постройками, током и двором 9 дес. 2200 кв.саж; под садом 17 дес.2200 кв.саж; пахати 2126 дес. 120 Кв. саж. степи, годной к пахати и сенокосу, 4846 дес. 280 квадратных сажень; под дорогами, колодцами и могилами 20 десятин. Итого удобной и неудобной земли 7020 дес. «Кв. саж. А за исключением неудобных мест осталось одной удобной 7000 дес.» квадр. саж. Измерение производил Днепровский Земский Землемер Самсони-Тодоров в 1891 году по натуральному показанию магнитной стрелки.).

*1:16800, в 1 д. 200 с. 1 арк. (124x79). Дніпровський земський землемір Ф.Самсоні-Тодоров. Рукопис. Незначні пошкодження.*

**557. План ділянки землі № 2 дачі Новочервоне (Вечірнє, Петрівка) С.Бурячка, Ф.Куліді, І.Хитанька та ін. 1892.**

(План Таврической губернии Днепровскаго уезда участка земли в даче генеральнаго межевания сельца Ново-Краснаго Вечерня Петровка тож, поступившаго во владение крестьян села Малых-Копаней: Степана Бурячка – 15 дес., Федора Кулиды – 15 дес., Ивана Штанько – 40 дес., Матвея Кононенко – 20 дес., Максима Недороки – 30 дес., Андрея Ситника – 20 дес., Степана Кулиды – 10 дес., Григория Кулиды – 15 дес., Якова Кулиды –10 дес., Кирило Кулиды – 50 дес., Филипа Кононеко – 15 д., Григория Кононенко – 10 дес., Евгения Кирилова – 30 дес., Гавриила Баркуши – 30 дес., Тимофея Рыженко – 27 дес., Мартына Кирилова – 10 дес., Лаврентия Мунтяна – 15 дес., и Акима Вабича – 15 десятин. А всего в участке удобной и неудобной земли 377 десятин. Измерение произведено в 1892 году Днепровскаго Земским Землемером Самсони-Тодоровым. План составлен по натуральному показанию магнитной стрелки. Означенный участок находится на общем плане под № 2.).

*1:16800, в 1 д. 200 с. 1 арк. (54x28,5). Землемір Ф.Самсоні-Тодоров. Рукопис.*

**558. План ділянки землі № 3 дачі села Новочервоне (Вечірнє, Петрівка) О.Радченка, С.Щупикова. 1892.**

(План Таврической губернии Днепровскаго уезда участка земли в даче генеральнаго межеванія, сельца НовоКраснаго Вечерня Петровка тож, поступившаго во владение Херсонскаго купца Александра Радченко – стопятьдесят десятин и Запаснаго машиниста Степана Щупикова тридцать десятин. А всего в участке удобной и неудобной земли стовосемдесят десятин. Измерение произведено в 1892 году Днепровским Земским Землемером Самсони-Тодоровым. План составлен по натуральному показанию магнитной стрелки. Означенный участок находится на общем плане под № 3.).

*1:16800, в 1 д. 200 с. 1 арк. (54x28). Дніпровський земський землемір Ф.Самсоні-Тодоров. Рукопис.*

**559. План ділянки землі № 4 дачі села Новочервоне (Вечірнє, Петрівка) Д. та Т.Крутів, М.Бондаря та ін. 1892.**

(План Таврической губернии Днепровскаго уезда, участка земли в даче генеральнаго межеванія сельца Ново-Краснаго Вечерня Петровка тож, поступившаго во владение крестьян села Костогрызова: Дмитрия Крутя – 65 дес., Трофима Крутя 25 дес., Мартына Бондаря – 42 дес., Якова Якущенко – 30 дес., Епифана Спильнаго – 10 десятин, Клима Бондаря – 18 десят. и Григоря Ракши 10 дес. А всего в участке удобной и неудобной земли двести десятин. Измерение произведено в 1892 году Днепровским Земским Землемером Самсони-Тодоровым. План составлен понатуральному показанию магнитной стрелки. Означенный участок находится на общем плане под № 4.).

*1:16800, в 1 д. 200 с. 1 арк. (54,5x28). Дніпровський земський землемір Ф.Самсоні-Тодоров. Рукопис. Текст.*

**560. План ділянки землі № 6 дачі села Новочервоне (Вечірнє, Петрівка) О.Кравченка, С.Соценка та ін. 1892.**

(План Таврической губернии Днепровскаго уезда участка земли в даче генеральнаго межеванія сельца Ново-Краснаго Вечерня Петровка тож, поступившаго во владение крестьян села Чалбас: Емельяна Кравченко – 10 дес., Семена Соценко – 40 дес., Конона Кобзаря – 50 д., Павла Соценко – 20 дес., Аксентия Соценко – 10 дес., Максима Соценко – 10 десят., Семена Кравченко – 13 дес., Николая Дудки – 10 дес., Наума Дорошенко – 20 дес., Никифора Кравченко – 20 дес., Андрея Падалки 10 дес., Ефима Коваленко – 30 дес., Ивана Шаповалова – 9 дес., Михаила Шаповалова – 5 дес., Андреяна Дубенко – 10 дес., Артема Соценко 50 десят. А всего в участке удобной и неудобной земли 324 десятины. Измерение произведено в 1892 году Днепровским Земским Землемером Самсони-Тодоровым. План составлен по натуральному показанию магнитной стрелки. Означенный участок находится на общем плане под № 6.).

*1:16800, в 1 д. 200 с. 1 арк. (55x28,5). Земський землемір Ф.Самсоні-Тодоров. Рукопис.*

**561. План ділянки землі № 7 дачі села Новочервоне (Вечірнє, Петрівка) І.Федоренка. 1892.**

(План Таврической губернии Днепровскаго уезда участка земли в даче генеральнаго межеванія сельца Ново-Краснаго Вечерня Петровка тож, поступившаго во владение крестьянина села Ново-Николаевки Ивана Федоренко, в количестве удобной и неудобной земли ста десятин. Измерение произведено в 1892 году Днепровским Земским Землемером Самсони-Тодоровым. План составлен по натуральному показанию магнитной стрелки. Означенный участок находится на общем плане под № 7.).

*1:16800, в 1 д. 200 с. 1 арк. (54,5x28,5). Дніпровський земський землемір Ф.Самсоні-Тодоров. Рукопис. Текст.*

**562. План ділянки землі № 9 дачі села Новочервоне (Вечірнє, Петрівка) С.Целинка. 1892.**

(План Таврической губернии Днепровскаго уезда участка земли в даче генеральнаго межеванія сельца Ново-Краснаго Вечерня Петровка тож, поступившаго во владение крестьянина Саввы Излинко, в количестве удобной и неудобной земли пятисот десятин. Измерение произведено в 1892 году Днепровским Земским Землемером Самсони-Тодоровым. План составлен по натуральному показанию магнитной стрелки. Означенный участок находится на общем плане под № 9.).

*1:16800, в 1 д. 200 с. 1 арк. (54x28,5). Дніпровський земський землемір Ф.Самсоні-Тодоров. Рукопис.*

**563. План ділянки землі № 10 дачі Новочервоне (Вечірнє, Петрівка) В.Толмачука, Є.Швачка та ін. 1892.**

(План Таврической губернии Днепровскаго уезда участка земли в даче генерального межевания сельца Ново-Краснаго Вечерняя-Петровка тож, поступившаго во владение крестьян Василия Толмачука – 100 десят., Ефима Швачко – 48 десят. и Ефима Сиротенко – 30 десятин. А всего в участке удобной и неудобной земли стосемьдесят десятин. Измерение произведено в 1892 году Днепровским Земским Землемером Самсоны-Тодоровым. План составлен понатуральному показанию магнитной стрелки. Означенный участок находится на общем плане под № 10<sup>2</sup>.)

*1:16800, в 1 д. 200 с. 1 арк. (54x29). Дніпровський земський землемір Ф.Самсоні-Тодоров. Рукопис.*

**564. План ділянки землі № 14 дачі села Новочервоне (Вечірнє, Петрівка) Т.Іваненка, Я.Сервулі та ін. 1892.**

(План Таврической губернии Днепровскаго уезда участка земли в даче генерального межевания сельца Ново-Краснаго Вечерняя Петровка тож, поступившаго во владение крестьян села Ново-Николаевки Трифона Иваненко, Ивана Иваненко и Якова Сервули в количестве удобной и неудобной земли трех сот одной десятины одна тысяча двух сот квадратных сажень. Измерение произведено в 1892 году Днепровским Земским Землемером Самсоны-Тодоровым. - План составлен по натуральному показанию магнитной стрелки. Означенный участок находится на общем плане под № 14.)

*1:16800, в 1 д. 200 с. 1 арк. (55x28,5). Дніпровський земський землемір Ф.Самсоні-Тодоров. Рукопис.*

**565. План ділянки землі дачі села Новочервоне (Вечірнє, Петрівка) І.Куценка, П.Діденка, Є.Сиротинка. 1896.**

(План Таврической губернии Днепровскаго уезда участка земли в даче генерального межевания сельца Ново-Краснаго Вечерняя Петровка тож, поступившаго в Общее владение крестьян: Игнату Куценко, Петру Диденко и Ефиму Сиротенко в количестве одной удобной земли сто десятин тысячу двести квадратных сажень. Измерение производил и план этот составлял Землемер и Таксатор Эдуард Миллер в 1896 году, по натуральному показанию магнитной стрелки.)

*1:8400, в 1 д. 100 с. 1 арк. (67x49). Землемір Е.Міллер. Рукопис. Текст. На звороті поштова марка.*

**566. План ділянки землі дачі села Новочервоне (Вечірнє, Петрівка) М.С.Мангуби. 1896.**

(План Таврической губернии Днепровскаго уезда участка земли в даче генерального межевания сельца Ново-Краснаго Вечерняя Петровка тож, поступившаго во владение Потомственного Почетнаго Гражданина Моисея Семеновича Мангуби в количестве одной удобной земли сто девяносто десятин. Измерение производил и план составлял Землемер и Таксатор Миллер в 1896 году по натуральному показанию магнитной стрелки.)

*1:8400, в 1 д. 100 с. 1 арк. (50,5x33). Землемір Е.Міллер. Рукопис. Текст.*

**567. План ділянки землі дачі села Новочервоне (Вечірнє, Петрівка) М.С.Мангуби. 1896.**

(План Таврической губернии Днепровскаго уезда участка земли в даче генерального межевания сельца Ново-Краснаго, Вечерняя Петровка тож поступившаго во владение Потомственного Почетнаго Гражданина Мойсея Семеновича Мангуби в количестве одной удобной земли двести девяносто девять десятин одна тысяча двести квадратных сажень. Измерение производил и план составлял Землемер и Таксатор Эдуард Миллер в 1896 году по натуральному показанию магнитной стрелки.)

*1:8400, в 1 д. 100 с. 1 арк. (68x46). Землемір Е.Міллер. Рукопис. Текст.*

**568. План ділянки землі дачі села Новочервоне (Вечірнє, Петрівка) С.З.Саврадима. 1896.**

(План Таврической губернии Днепровскаго уезда участка земли в даче генерального межевания сельца Ново-Краснаго Вечерняя Петровка тож, поступившаго во владение крестьянина Сергея Захарьева Саврадима количестве одной удобной земли двести десятин. Измерение производил и план этот составлял Частный Землемер и Таксатор Э. Миллер в 1896 году по натуральному показанию магнитной стрелки.)

*1:8400, в 1 д. 100 с. 1 арк. (39x53). Землемір Е.Міллер. Рукопис.*



**569. План ділянки землі дачі села Новочервоне (Вечірне, Петрівка) М.С.Стромного. 1896.**

(План Таврической губернии Днепровскаго уезда участка земли в даче генеральнаго межевания сельца Ново-Краснаго Вечерняя Петровка тож, поступившаго во владение крестьянина Николая Сергеева Стромнаго в количестве одной удобной земли сто пятьдесят десятин. Измерение производил и план этот составлял Частный Землемер и Таксатор Эдуард Миллер в 1896<sup>м</sup> году по натуральному показанию магнитной стрелки.)

*1:8400, в 1 д. 100 с. 1 арк. (33x48,5). Землемір Е.Міллер. Рукопис. Текст.*

**570. План ділянки № 1 казенної землі Ногай-Киргиз. 1908.**

(План Таврической губернии Днепровскаго уезда казеннаго участка Екатеринославской губерний. Генеральное межевание общей дачи «Аерча», внутри коей находится казенный участок, произведено в 1806 году. Обход окружной межи и разбивка имения на участки произведены Землемером Землеустроительных Комиссий Таврической губернии А.Квятковским в 1909 г., а проект разбивки составлен в 1908 г. Землемером А.Бергером. – План составлен с принятием отклонения магнитной стрелки от хода генеральнаго межевания к востоку на 9°19'. – В имении оказалось удобной и неудобной земли одна тысяча сто восемнадцать десятин пятьсот восемьдесят шесть квадратных сажень. Количество же земли в каждом участке показано в прилагаемой к сему плану экспликации.)

*1:8400, в 1 д. 100 с. 1 арк. (97x62). Землеміри А.Бергер, Квятковський. Рукопис. Незначні пошкодження.*

**571. План землі урочища Облої Р.О.Вассалья. 1834.**

(Геометрический Специальный План Таврической Губернии Днепровскаго Уезда Всемилоствейше пожалованной Балаклавскому Греческому Пехотному Баталиону земли в урочище облой, которая по купле в владении состоит Дворянина Рене Осипова сына Васала Межевание учинено в 1835 Году по предписанию Таврическаго Гражданскаго Губернатора и по Журналу Таврическаго Губернскаго Правительства по Исполнительной Экспедиции в 3 день Декабря 1834 Года состоявшагося, Губернским землемером Коллежским Ассесором и Кавалером Лукиным. Авнутри того владения обмежеваннаго одною окружною от всех владельцев межею по нынешней мере ипоизчислению земли состоит: степи способной для пашни и покоса две тысячи двести двадцать одна десятина, обращенной из солонцеватых мест 3<sup>ю</sup> часть в удобную пятьдесят сем десятин тысяча сто шестьдесят шесть сажень, под поселением кошарыми семсот пятьдесят сажень, под проселочною дорогою одна тысяча восьмсот сажень, за обращением 3<sup>й</sup> части в удобную осталось солонцеватых мест сто четырнадцать десятин две тысячи тридцать три сажени, под озерами заливом, курганом и колотцами пятнадцать десятин две тысячи сто девяносто три сажени. Авсего в овсей окружной меже удобной и неудобной земли две тысячи четыреста одиннадцать десятин тысяча сорок две квадратныя сажени азаисключением неудобных мест осталось одной удобной земли две тысячи двести семдесят восемь десятин, тысяча девять сот шеснадцать сажень)

*1:8400, в 1 д. 100 с. 1 арк. (104,5x84). Таврійський губернський землемір А.Лукін. Копія. Рукопис. Текст. Незначні пошкодження.*

**572. План поділу землі селища “З”, відмежованої з колишньої казенно-оброчної статті Одій-Ташкишкент. 1910.**

(План Таврической губернии Днепровскаго уезда отрубных участков поселка лит. З, образованнаго из бывшей казенной оброчной статьи Одий-Ташкишкенской № 4 составленный в 1910 году по истинному меридиану от котораго магнитная стрелка отклонилась к востоку на 0°10', партией производителя работ Виссора. Всего в окружной меже удобной и неудобной земли состоит Пятьсот двадцать четыре десятины семьсот тридцать три кв.сажени, количество земли по отдельным отрубам и угодыям значится в экспликации этого плана).

*1:8400, в 1 д. 100 с. 1 арк. (67x101,5). Землемір Віссор. Рукопис. Експлікація. Текст. Незначні пошкодження.*

**573. План казенно-оброчної статті № 4, відмежованої з частини казенно-оброчної статті Одій-Ташкишкент. 1910.**

(План Таврической губернии Днепровскаго уезда новой выпасной казенной оброчной статьи № IV, образованной из частей участков № 7 и № 10 бывшей казенной оброчной статьи Одий-Ташкишкенской,

составленный в 1910 году по истинному меридиану, от которого стрелка отклонилась к востоку на 0°10', партией производителя работ А Виссора. В участке состоит земли: под пашней 19 дес. 50 кв. саж., под солонцеватым выгоном 342 дес 2122 саж. Итого удобной 361 дес. 2172 кв. саж., под дорогами и прогонами 28 дес. 1084 кв. саж., под озером Балтырган 20 дес. 1248 саж. Итого неудобной 48 дес. 2332 кв. саж. А всего удобной и неудобной земли четыреста десять дес. две тысячи сто четыре кв. саж.).

*1:8400, в 1 д. 100 с. 1 арк. (73x60). Землемір Віссор. Копія. Рукопис. Текст.*

**574. План казенно-оброчної статті № 4, створеної з частин ділянок №№ 7, 10 Одій-Ташкишкентської казенно-оброчної статті. 1910.**

(План Таврической губернии Днепровскаго уезда новой, выпасной казен. оброчной статьи № IV, образованной из частей участков № 7 и № 10 бывшей казен. оброчной статьи Одий-Ташкишкенской, составленный в 1910 году по истинному меридиану от которого стрелка отклонилась к востоку на 0°10', партией производителя работ А. Виссора. В участке состоит земли: под пашней 19 дес. 50 кв. саж., под солонцеватым выгоном 342 дес 2122 саж. Итого удобной 361 дес. 2172 кв. саж., под дорогами и прогонами 28 дес. 1084 кв. саж. под озером Балтырган 20 дес. 1248 саж. Итого неудобной 48 дес 2332 кв. саж. А всего удобной и неудобной земли четыреста десять дес. две тысячи сто четыре кв.сажени.).

*1:8400, в 1 д. 100 с. 1 арк. (102x67). Землемір Віссор. Рукопис. Текст.*

**575. План казенно-оброчної статті № 6, відмежованої з ділянок №№ 8, 9 Одій-Ташкишкентської казенно-оброчної статті. 1910.**

(План Таврической губернии Днепровскаго уезда новой выпасной казенной оброчной статьи № VI, образованной из состава частей бывших каз. участков №№ 8 и 9 Одий-Ташкишкенской статьи, составленный в 1910 году по истинному меридиану, от которого стрелка отклонилась к востоку на 0°10', партией Производителя работ Виссора. В участке состоит земли: солонцеватаго выгона 203 дес. 1270 кв. саж., под солевозною дорогою 22 дес. 430 кв. саж. А всего удобной и неудобной двести двадцать пять десятин одна тысяча семьсот кв. саж.).

*1:8400, в 1 д. 100 с. 1 арк. (67,5x50). Землемір Віссор. Рукопис. Текст.*

**576. План казенно-оброчної статті № 7, відмежованої з частини Одій-Ташкишкентської казенно-оброчної статті . 1910.**

(План Таврической губ. Днепровскаго уезда новой выпасной казенной оброчной статьи № VII, образованной из состава частей бывших участков №№ 9и 10 Одий-Ташкишкентской статьи Составленный в 1910 году по истинному меридиану, от которого магнитная стрелка отклонилась к востоку на 0° 10', партией Производителя работ Виссора. В даче состоит земли: солонцеватаго выгона 152 дес. 680 кв. саж. под озером Балтырган 248 дес. 1970 кв. саж., а всего удобной и неудобной четыреста одиннадцать десятин двести пятьдесят кв. саж.).

*1:8400, в 1 д. 100 с. 1 арк. (67,5x51). Землемір Віссор. Рукопис. Текст. Пошкодження.*

**577. План поділу землі Одій-Ташкишкентської казенно-оброчної ділянки № 1. 1912.**

(Проект разбивки на отрубные участки для сдачи в долгосрочную единоличную аренду Одий-Ташкишкенскаго каз. обр. уч. № 1 Таврической губернии Днепровскаго уезда. Обход окружной межи произведен в 1912 году по распоряжению Таврической Губернской Землеустроительной Комиссии от 19 марта 1912 г. за № 72 Землемером Землеустроительных Коммиссий Таврической губернии Крулевым. План составлен по истинному меридиану. Всего во всей окружной меже удобной и неудобной земли 521 дес. 1678 кв.с.).

*1:8400, в 1 д. 100 с. 1 арк. (68,5x74). Землемір Крулев. Рукопис. Чернетка.*

**578. План поділу землі Одій-Ташкишкентської казенно-оброчної ділянки № 1 . 1912.**

(Выкопировка с плана Таврической губернии, Днепровскаго уезда, переустройства казенно-оброчнаго участка Одий-Ташкишкенскаго № 1, находящагося в необмежеванном пространстве. Обход окружной межи произведен в 1912 г. по распоряжению Таврической губернской Землеустроительной Комиссии от 19 Марта 1912 года за № 72; разверстание произведено в 1913 году на основании журнальнаго постановления

Землеустроительнаго Совещания Таврической Губернской Землеустроительной Комиссии от 4 Января 1913 г. за № 2, Землемером Землеустроительных Комиссий Таврической губернии Крулевым. План составлен по истинному меридиану, бывшему в 1910 году, от которого магнитная стрелка отклонилась в 1912 году вправо к востоку на 0'19'. Всего во всей окружной меже удобной и неудобной земли пятьсот двадцать одна десятина одна тысяча шестьсот семдесят восемь сажен. Количество земли в каждом участке показано в экспликации плана).

*1:8400, в 1 д. 100 с. 1 арк. (66x100). Землемір Крулев. Копія друкарсько-рукописна (бланкова).  
Експлікація. Текст.*

#### **579. План надільної землі села Отрада. 1912.**

(Выкопировка надельной земли общества села Отрады Ново-Троицкой волости Таврической губ. Днепровскаго уезда, выделенной из общаго надела сел Отрады и Александровки дачи Генеральнаго межевания Успенская степь /Лит. У-1 часть 32/. и необмежеваннаго пространства деревень Тюркмень и Бураки. Раздел утвержден постановлением Днепровской Уездной Землеустроительной Комиссии от 18<sup>го</sup> августа 1912 года и укрепление границ знаками государственнаго межевания произведено по распоряжению Таврической Губернской Землеустроительной Комиссии от 27 окт. 1912 года за № 29 в том же году Землемером Землеустроительных Комиссий Таврической губернии А. Ключенко. План составлен по магнитному меридиану. В наделе общества с. Отрады удобной и неудобной земли восемь тысяч шестьсот одна десятина тысяча восемьсот пятьдесят две сажени. Кроме того под участком церковной земли /Лит. Ц.З./ причта с. Отрады удобной и неудобной земли девяносто девять дес. Пятьсот девяносто шесть саж. а всего во всей окружной меже состоит 8701 дес. 48 саж.).

*1:16800, в 1 д. 200 с. 1 арк. (153,5x93,5). Землемір О.Ключенко. Копія помічника Корольова.  
Рукопис. Текст. Пошкодження.*

#### **580. План землі села Отрада. 1913.**

(План Таврической губернии Днепровскаго уезда Ново-Троицкой волости села Отрады с показанием результатов оценки земли, произведенной 25 августа 1913 г. Землеустроителем Землемером Землеустроительных Комиссий Таврической губернии А.Ключенком в период подготовки дела по разверстанию на отруба земли всего общества. Съемку контуров производил и по данным раздела земли с обществом кр. с. Александровки произведеннаго в 1912 г. Землемером Землеустроительных Комиссий Таврической губернии А.Ключенком, план этот составлял Младший Землемер Землеустроительных Комиссий Таврической губернии Андр.Григор.Ключенко. Размеры площадей отдельных контуров и определившиеся их разряды, обозначены в экспликации плана сего.).

*1:8400, в 1 д. 100 с. 1 арк. (184x139). Землемір О.Ключенко. Рукопис. Умовні позначки. Експлікація.  
Текст.*

#### **581. План дачі села Олександрівка. 1833.**

(План Таврической губернии Днепровскаго уезда, участка земли под названием Александровка проданнаго Потомственным Почетным Гражданином Александром Ивановичем Фальц-Фейном крестьянину Келегейских Хуторов Ивану Ефремовичу Кальченко в участке под № 1 состоит земли удобной двести сорок десятин и в участке под № 2 состоит земли удобной шестьдесят десятин. Всего земли в двух участках триста десятин Измерение производил Днепровский Земский Землемер Самсони-Тодоров в 1890 году.).

*1:42000, в 1 д. 500 с. 1 арк. (55x72). Старший землемір Одинцов. Рукопис.*

#### **582. План ділянки землі Олександрівка І.Є.Кальченка (колишньої О.І.Фальц-Фейна). 1890.**

(План Таврической губернии Днепровскаго уезда, участка земли под названием Александровки проданнаго Потомственным Почетным Гражданином Александром Ивановичем Фальц-Фейном крестьянину Келегейских хуторов Ивану Ефремовичу Кальченко в участке под № 1 состоит земли удобной двести сорок десятин и в участке под № 2 состоит земли удобной шестьдесят десятин. Всего земли в двух участках триста десятин Измерение производил Днепровский Земский Землемер Самсони-Тодоров в 1890 году)

*1:16800, в 1 д. 200 с. 1 арк. (57x41,5). Дніпровський земський землемір Ф.Самсоні-Тодоров. Рукопис.  
Текст. Пошкодження.*

**583. План ділянки землі № 1, відмежованої з дачі Олександрівка М.П.Скадовської, М.Б.Волошиної. 1892.**

(План Таврической губернии Днепровскаго уезда, участка № 1, отрезаннаго из дачи Александровки, владения вдовы Штабс-Ротмистра Марии Павловны Скадовской и жены Коллежскаго Ассесора Марии Балтозаровны Волошиной. В участке состоит земли удобной 100 десятин. Измерение произведено в 1892 году Днепровским Земским Землемером Самсони-Тодоровым.)

*1:8400, в 1 д. 100 с. 1 арк. (45,5x35,5). Дніпровський земський землемір Ф.Самсоні-Тодоров. Рукопис. Текст. Незначні пошкодження.*

**584. План ділянки землі № 2, відмежованої з дачі села Олександрівка М.П.Скадовської, М.Б.Волошиної. 1892.**

(План Таврической губернии Днепровскаго уезда участка № 2<sup>ой</sup>, отрезаннаго из дачи Александровки, владения вдовы Штабс-Ротмистра Марии Павловны Скадовской и жены Коллежскаго Ассесора Марии Балтозаровны Волошиной. В участке состоит земли удобной 98 дес. 1400 кв.с., неудобной 1 дес. 1000 кв.с., а всего 100 десятин. Измерение произведено в 1892 году Днепровским Земским Землемером Самсони-Тодоровым.)

*1:8400, в 1 д. 100 с. 1 арк. (43,5x35). Дніпровський земський землемір Ф.Самсоні-Тодоров. Рукопис. Текст.*

**585. План ділянки землі № 5, відмежованої з дачі Олександрівка М.П.Скадовської, М.Б.Волошиної. 1892.**

(План Таврической губернии Днепровскаго уезда, участка № 5, отрезаннаго из дачи Александровки, владения вдовы Штабс-Ротмистра Марии Павловны Скадовской и жены Коллежскаго Ассесора Марии Балтозаровны Волошиной. В участке состоит земли удобной 103 десятины 1240 кв. саж. неудобной 1160 к.саж. Измерение произведено в 1892 году Днепровским Земским Землемером Самсони-Тодоровым. А всего в участке удобной и неудобной 104 дес.)

*1:8400, в 1 д. 100 с. 1 арк. (44x35). Дніпровський земський землемір Ф.Самсоні-Тодоров. Рукопис. Текст.*

**586. План ділянки землі № 6, відмежованої з дачі Олександрівка М.П.Скадовської, М.Б.Волошиної. 1892.**

(План Таврической губернии Днепровскаго уезда участка № 6, отрезаннаго из дачи Александровки, владения вдовы Штабс-Ротмистра Марии Павловны Скадовской и жены Коллежскаго Ассесора Марии Балтозаровны Волошиной. В участке состоит земли удобной 100 десят. Измерение произведено в 1892 году Днепровским Земским Землемером Самсони-Тодоровым.)

*1:8400, в 1 д. 100 с. 1 арк. (42x33,5). Дніпровський земський землемір Ф.Самсоні-Тодоров. Рукопис. Текст.*

**587. План ділянки землі № 7, відмежованої з дачі села Олександрівка М.П.Скадовської, М.Б.Волошиної. 1892.**

(План Таврической губернии Днепровскаго уезда, участка № 7, отрезаннаго из дачи Александровки, владения вдовы Штабс-Ротмистра Марии Павловны Скадовской и жены Коллежскаго Ассесора Марии Балтозаровны Волошиной. В участке состоит земли удобной 100 дес. Измерение произведено в 1892 году Днепровским Земским Землемером Самсони-Тодоровым.)

*1:8400, в 1 д. 100 с. 1 арк. (43,5x35). Дніпровський земський землемір Ф.Самсоні-Тодоров. Рукопис. Текст. Незначні пошкодження.*

**588. План ділянки землі № 8, відмежованої з дачі села Олександрівка М.П.Скадовської, М.Б.Волошиної. 1892.**

(План Таврической губернии Днепровскаго уезда, участка № 8<sup>ой</sup>, отрезаннаго из дачи Александровки, владения вдовы Штабс-Ротмистра Марии Павловны Скадовской и жены Коллежскаго Ассесора Марии

Балтозаровны Волошиной. В участке состоит земли удобной 100 десятин. Измерение произведено в 1892 году Днепровским Земским Землемером Самсони-Тодоровым.).

*1:8400, в 1 д. 100 с. 1 арк. (42,5x33,5). Дніпровський земський землемір Ф.Самсоні-Тодоров. Рукопис. Текст.*

**589. План ділянки землі дачі Олександрівка М.П.Скадовської, М.Б.Волошиної. 1892.**

(План Таврической губернии Днепровскаго уезда участка земли дачи Александровки, владения вдовы Штабс Ротмистра Марии Павловны Скадовской и жены Коллежскаго Ассесора Марии Балтозаровны Волошиной, разбитого на 8 участков: в участке № 1 земли удобной – 100 десятин; в участке № 2 состоит земли удобной 98 десятин 1400 кв. сажень, неудобной 1 десятина 1000 кв. сажень; а всего удобной и неудобной 100 десятин; в участке № 3 земли удобной 99 десятин 2050 кв. сажень, неудобной 350 кв. сажень, а всего удобной и неудобной 100 десятин; в участке № 4 состоит земли удобной 98 десятин 1550 кв. сажень, неудобной 1 десятина 850 кв. сажень, а всего удобной и неудобной 100 десятин; в участке № 5 состоит земли удобной 103 десятины 1240 кв. сажень, Всего удобной и неудобной 104 десятины; в участке № 6 состоит земли удобной 100 десят; в участке № 7 состоит земли удобной 100 десятин и в участке № 8 состоит [земли] удобной 100 десятин; а во всех 8 участках удобной земли 800 десятин 1440 кв. сажень, неудобной 3 десятины 960 кв. сажень, а всего удобной и неудобной 804 десятины. Измерение [участков] производил и план составлял в 1892 году Днепровский Земский Землемер Самсони-Тодоров.).

*1:8400, в 1 д. 100 с. 1 арк. (93,5x71). Дніпровський земський землемір Ф.Самсоні-Тодоров. Рукопис. Текст. Незначні пошкодження.*

**590. План ділянки землі, відмежованої з дачі Олександрівка Г.Цариникова (колишньої О.І.Фальц-Фейна). 1893.**

(План Таврической губернии Днепровскаго уезда участка земли, проданного Потомственным гражданином Александром Ивановичем Фальц-Фейном из общей Александровской дачи священнику отцу Григорию Цариникову в количестве 120 десятин. Снимал и план составлял Днепровский Земский Землемер Самсони-Тодоров в 1893 году.).

*1:16800, в 1 д. 200 с. 1 арк. (50x36,5). Дніпровський земський землемір Ф.Самсоні-Тодоров. Рукопис. Незначні пошкодження.*

**591. План ділянки землі № 16, відмежованої з дачі Олександрівка П.Дорошенка, С.Богомола та ін. (колишньої С.Б.Скадовського). 1896.**

(План Таврической губернии, Днепровскаго уезда участка земли, показанного на общем плане под № 16 проданного Дворянином Сергеем Балтазаровичем Скадовским из дачи Александровки крестьянам: Прокофию Дорошенку – 10 дес., Семену Богомолу – 20 дес., Дмитрию Надееву – 5 дес 350 кв. саж., Луке Проскурову – 90 дес., Кузьме Продкуну – 10 дес. и Якову Котовскому – 20 дес., А всего во всей окружной меже удобной земли – сто пятьдесят пять дес. триста пятьдесят кв. саж. /155 дес. 350 кв. саж./). Измерение производил и план составлял Днепровский Земский Землемер Самсони-Тодоров по натуральному показанию магнитной стрелки в 1896 году.).

*1:16800, в 1 д. 200 с. 1 арк. (57x43,5). Дніпровський земський землемір Ф.Самсоні-Тодоров. Рукопис.*

**592. План ділянки землі № 81, відмежованої з дачі Олександрівка О.І.Фальц-Фейна. 1898.**

(План Таврической губернии Днепровскаго уезда, участка земли из дачи Александровки, принадлежащего Потомственному Почетному Гражданину Александру Ивановичу Фальц-Фейну, значащегося на Общем плане под № 81<sup>м</sup>, предполагаемого в продажу, в коем заключается одной удобной земли сто двадцать шесть десятин. Измерение производил и план сей составлял по натуральному показанию магнитной стрелки в 1898 году Частный Землемер и Таксатор Миллер. По документам же этой земли значиться сто восемнадцать десятин.).

*1:16800, в 1 д. 200 с. 1 арк. (39,5x30). Землемір Е.Міллер. Рукопис.*

**593. План ділянки землі № 82, відмежованої з дачі Олександрівка О.І.Фальц-Фейна. 1898.**

(План Таврической губернии Днепровскаго уезда участка земли из дачи Александровки, принадлежащего Потомственному Почетному Гражданину Александру Ивановичу Фальц-Фейну значащегося на Общем плане под № 82<sup>м</sup>, предполагаемого к продаже, в коем по документам двести тридцать десятин, а по

плану в натуре удобной двести пятьдесят одна десят. и неудобной под дорогой тысяча четьресто кв. саж., а всего удобной и неудобной земли двести пятьдесят одна десятина тысяча четьреста кв. саж. Измерение производил и план сей составлял по натуральному показанию магнитной стрелки в 1898 году Частный Землемер и Таксатор Миллер.).

*1:16800, в 1 д. 200 с. 1 арк. (41x33). Землемер Е.Миллер. Рукопис. Текст на звороті.*

**594. План ділянки землі № 83, відмежованої з дачі Олександрівка О.І.Фальц-Фейна. 1898.**

(План Таврической губернии Днепровскаго уезда участка земли из дачи Александровки, принадлежащего Потомственному Почетному Гражданину Александру Ивановичу Фальц-Фейну, значащегося на Общем плане под № 83<sup>м</sup>, предполагаемого к продаже, в коем по документам двести пятьдесят четьре десятины, а по плану в натуре семьдесят три десятины, не считая в том числе под дорогой, неудобной тысячу четьреста кв. сажень. Измерение производил и план сей составлял по натуральному показанию магнитной стрелки в 1898 году Частный Землемер и Таксатор Миллер.).

*1:16800, в 1 д. 200 с. 1 арк. (44,5x32,5). Землемер Е.Миллер. Рукопис. Текст.*

**595. План ділянки землі хутора Олександрівка, відмежованої з дачі на півострові Чонгари О.М.Пущеровської. 1903.**

(План Таврической губернии Днепровскаго уезда, участка под названием: Хутор Александровка, владения вдовы Надворного Советника Александры Николаевны Пущеровской, вымежеваннаго согласно полюбовной сказки из дачи, состоящей на полуострове Чонгарах. Генерально межевана в 1867 году Землемером Ивановым, а специальное межевание производил согласно полюбовной сказки и план сей составлял с нанесением ситуации частью с натуре, а частью с плана генерального межевания с принятием отклонения магнитной стрелки от хода генерального межевания к востоку на  $4\frac{3}{4}$  градуса в 1903 году Сентября 17<sup>го</sup> дня Ис.об. Уездного Землемера Инженер Мунтян. В участке состоит земли: под поселением 1 десятина 1200 сажень, пашни 141 десятина 1971 сажень, под проселочной дорогой 1890 сажень и под полосой земли, отчужденной под Курско-Харьково-Севастопольскую железную дорогу 7 десятины 1935 сажень, а всего воесей окружной меже удобной и неудобной земли сто пятьдесят одна десятина две тысячи сто девяносто шесть сажень, а за исключением неудобной осталось одной удобной земли 143 десятины 771 сажень, а за исключением железной дор. осталось во владении Александры Пущеровской всего удобной и неудобной земли 144 десятины 261 сажень. Во время утверждения меж состоял хутор Александровка.).

*1:8400, в 1 д. 100 с. 1 арк. (67x50). В.о. повітового землеміра інженер В.Мунтян. Копія. Рукопис. Текст. Пошкодження.*

**596. План ділянки землі при селі Олексіївка Н.М.Бєлінської. 1908.**

(План Таврической губернии Днепровскаго уезда участка земли при дер.. Алексеевке вымежеваннаго из общей дачи «Облой», владения жены Подполковника Надежды Михайловны Белинской, всего удобной пахатной земли: - семьдесят восемь десятины (78 дес.).

*1:4200, в 1 д. 50 с. 1 арк. (62x52,5). Землемер С.Ареф'єв. Копія землеміра М.Виноградського. Рукопис. Пошкодження.*

**597. План надільної землі селян села Олексіївка. 1910.**

(План Таврической губернии Днепровскаго уезда надельной земли крестьян деревни Алексеевки Бехтерской волости. Обход межи и нарезку отрубных участков в натуре производил и план сей составлял по истинному меридиану Землемер Горбаненко в 1910 году. В даче состоит земли: удобной 165 дес. 260 кв. саж., неудобной 6 дес. 1790 кв. саж., Всего удобной и неудобной 171 дес. 2050 кв. саж; количество земли причитающееся отдельному домохозяину показано в экспликации плана сего.).

*1:4200, в 1 д. 50 с. 1 арк. (68x124). Землемер С.Горбаненко. Рукопис. Експлікація. Текст.*

**598. План ділянки землі пустища Оленівка, відмежованої з дачі на півострові Чонгари О.Л.Мельникової. 1903.**

(План Таврической губернии Днепровскаго уезда, участка под названием: «Пустошь Еленовка», владения жены Штабс Капитана Елены Ликурговны Мельниковой, вымежеваннаго согласно полюбовной сказки из

дачи, состоящей на полуострове «Чонгары». Генерально межевана в 1867 г. Землемером Ивановым, а специальное межевание производил согласно полюбовной сказки и план сей составлял с нанесением ситуации частью с натурь, а частью с плана генерального межевания с принятием отклонения магнитной стрелки от хода генерального межевания к востоку на  $4\frac{3}{4}$  градуса в 1903 году Сентября 17<sup>го</sup> дня Исполняющий об. Уездного Землемера Инженер Мунтян. В участке состоит земли: удобной пашни 143 десятины 1851 сажень и неудобной под проселочной дорогой 810 сажень, а всего во всей окружной меже удобной и неудобной земли сто сорок четыре десятины двести шестьдесят одна сажень. Во время утверждения меж поселения не было.).

*1:8400, в 1 д. 100 с. 1 арк. (67,5x50,5). В.о. повітового землеміра інженер В.Мунтян. Копія. Рукопис. Текст.*

**599. План ділянки землі пустища Оленівка, відмежованої з дачі на півострові Чонгари О.Л.Мельникової. 1903.**

(План Таврической губернии Днепровскаго уезда участка под названием «Пустошь Еленовка», владения жены Штабс Капитана Елены Ликурговны Мельниковой, вымежеваннаго согласно полюбовной сказки из дачи, состоящей на полуострове «Чонгары». Генерально межевана в 1867 г. Землемером Ивановым, а специальное межевание производил согласно полюбовной сказки и план этот составлял с нанесением ситуации частью с натурь, а частью с плана генерального межевания с принятием отклонения магнитной стрелки от хода генерального межевания к востоку на  $4\frac{3}{4}$  градуса в 1903 году Сентября 17<sup>го</sup> дня Исполняющий об. Уездного Землемера Инженер Мунтян. В участке состоит земли: удобной пашни 143 десятины 1851 сажень и неудобной под проселочной дорогой 810 сажень, а всего во всей окружной меже удобной и неудобной земли сто сорок четыре десятины двести шестьдесят одна сажень. Во время утверждения меж поселения небыло.).

*1:8400, в 1 д. 100 с. 1 арк. (69x50,5). В.о. повітового землеміра інженер В.Мунтян. Копія 1912 р. Рукопис. Текст.*

**600. План ділянки землі № 1 дачі пустища Оленівка Р.Л.Келембета. 1912.**

(План Таврической губернии Днепровскаго уезда участка под названием «Пустошь Еленовка часть 1<sup>ая</sup>, владения крестьянина собственника Романа Лукьяновича Келембета, вымежеваннаго из дачи, состоящей на полуострове Чонгары. Генерально межевана в 1867 г. Землемером Ивановым, а специально межевана в 1903 г. Инженером Мунтян, а согласно полюбовной сказки межи утверждал и план этот составлял, с принятием отклонения магнитной стрелки от хода генерального межевания вправо к востоку на 5° в Октябре месяце 1912 г. Младший Землемер 2<sup>го</sup> разряда, Межевой Канцелярии Инженер Котомин. В участке состоит земли: удобной и неудобной под проселочной дорогой 810 кв. саж., а всего удобной и неудобной земли семьдесят четыре десятины двести шестьдесят одна кв. сажень. Во время утверждения меж поселения небыло.).

*1:8400, в 1 д. 100 с. 1 арк. (68,5x51,5). Молодший землемір Котомін. Копія. Рукопис. Текст.*

**601. План ділянки землі № 2 пустища Оленівка, відмежованої з дачі на півострові Чонгари П.Т.Лохматова. 1912.**

(План Таврической губернии Днепровскаго уезда участка под названием «Пустошь Еленовка» часть 2<sup>ая</sup>, владения Мелитопольскаго мещанина Петра Тимофеевича Лохматова, вымежеваннаго из дачи, состоящей на полуострове Чонгары. Генерально межевана в 1867 г. Землемером Ивановым, специально межевана в 1903 г. Инженером Мунтян, а согласно полюбовной сказки межи утверждал, ситуацию с натурь снимал и этот план составлял, с принятием отклонения магнитной стрелки от хода генерального межевания вправо к востоку на 5° в Октябре месяце 1912 года Младший Землемер 2<sup>го</sup> разряда Межевой Канцелярии Инженер Котомин. В участке состоит пашни семьдесят десятин. Во время утверждения меж поселения небыло.).

*1:8400, в 1 д. 100 с. 1 арк. (69x51,5). Молодший землемір Котомін. Копія. Рукопис. Текст.*

**602. План дачі пустища Оленівка. Б/д.**

(Проектный план, составленный на размежевание по полюбовной сказки дачи специального межевания под названием «Пустошь Еленовка» Таврической губ. Днепровского уезда владения лиц поименованных в экспликации В даче состоит земли 144 десятины 261 саж.).

*1:8400, в 1 д. 100 с. 1 арк. (58,5x43). Укладач невідомий. Рукопис. Експлікація. Текст.*

**603. План дачі міста Олешки, частина 3-я. 1843.**

(Таврической Губернии, Днепровского Уезда, Алешковской волости дачи Города Алешек)

*1:8400, в 1 д. 100 с. 1 арк. (48,5x46). Землемір Плотников. Копія межового учня Крижка. Рукопис.*

**604. План землі міста Олешки. 1862.**

(Геометрический специальный План, Таврической губернии Днепровского уезда, земли прежде отведенной в графской выгон двух верстной пропорции городу Алешкам. Снятие учинено, по предписанию Исправляющего должность Таврического губернского Землемера от 31 Июля 1861 года, Днепровским уездным Землемером Титулярным Советником Иваном Лысяковым. Сколькоже вооной даче по нынешней мере и поизчислению, оказалось всяких угодий земли, отом значится в приложенной насем плане экспликации. План составлен 1862<sup>го</sup> года Ноября 1<sup>го</sup> дня, согласно прежнего хода от которого магнитная стрелка при настоящем действии имела отклонение от Севера к востоку на 3 градуса.)

*1:8400, в 1 д. 100 с. 1 арк. (124x119). Дніпровський повітовий землемір І.Лисяков. Рукопис. Експлікація. Текст.*

**605. План землі селян міста Олешки, частина 1-а. 1862.**

(Геометрический Специальный план, Таврической Губернии Днепровского Уезда, земли Алешковского Сельского Общества владения Государственных крестьян Города Алешек. Снятие учинено по предписанию Г.Исправляющего Должность Таврического Губернского Землемера, днепровским Уездным Землемером Лысяковым 1862 года Мая 4<sup>го</sup> дня, а сколько вооной даче по нынешней мере и поизчислению состоит земли отом пояснено в приложенной насем плане экспликации 1<sup>а</sup> Часть плана.)

*1:8400, в 1 д. 100 с. 1 арк. (203x175). Дніпровський повітовий землемір І.Лисяков. Рукопис. Склеєно з 9 частин. Експлікація.*

**606. План землі селян міста Олешки, частина 2-а. 1862.**

(Геометрический Специальный план Таврической Губернии Днепровского Уезда Земли наделенной Государственным Крестьянам Алешковского Сельского Общества Города Алешек. Снятие учинено Днепровским Уездным Землемером Лысяковым, 2<sup>а</sup> Часть плана.)

*1:8400, в 1 д. 100 с. 1 арк. (215,5x170,5). Повітовий землемір І.Лисяков. Рукопис. Текст. Незначні пошкодження.*

**607. План надільної землі селян міста Олешки, частина 3-я. 1862.**

(Геометрический Специальный план Таврической Губернии Днепровского Уезда земли наделенной наделенной владение Государственным Крестьянам Города Алешек. Снятие учинено 1862 года Мая 4<sup>го</sup> дня Днепровским Уездным землемером Лысяковым, 3<sup>я</sup> часть плана.)

*1:8400, в 1 д. 100 с. 1 арк. (125,5x128). Дніпровський повітовий землемір І.Лисяков. Рукопис.*

**608. План міста Олешки. 1864.**

(План Таврической губернии Днепровского уезда города Алешек Снят с натуры в 1864 году.)

*1:4200, в 1 д. 50 с. 1 арк. (104,5x150). Дніпровський повітовий землемір І.Лисяков. Рукопис. Склеєно з 2 частин.*

**609. План міста Олешки. 1866.**

(План Таврической губернии Днепровского уезда города Алешек. Снят с натуры в 1866 году.)

*1:4200, в 1 д. 50 с. 1 арк. (63x97,5). Дніпровський повітовий землемір І.Лисяков. Рукопис. Умовні позначки.*



**610. План землі сіл Олешки, Кардашинка, Козачі Лагері, Раденське, Великі Копані, Малі Копані, Костогризове, Чалбурда. 1830.**

(Геометрический Уменьшительный План Таврической Губернии Днепровского Уезда села Алешек с селами Кардашиною Козачьих Лагереи раденского большими Копаниями и деревнями Малых копаней Костогризовой и Чулбардою владения Казенных поселян Межевание Учинено в 1782<sup>m</sup> году Землемером подпоручиком Пижонским а По Указу таврическаго Губернскаго Правительства Казенной Экспедиции По формальным Межам со внутреннею ситуациею снимал Таврический Губернский Землемер Лукин в 1830<sup>m</sup> году Октября дня в коей по исчислению оказалось Удобной 38017 десятин 326 сажень Неудобной 63392 десятины 1543 сажени Итого 101409 десятин 1869 сажень.)

*1:42000, в 1 д. 500 с. 1 арк. (105,5x157,5). Таврійський губернський землемір А. Лукин. Копія. Рукопис. Склеєно з 6 частин. Текст. Пошкодження.*

**611. План частини Олешківської казенної лісної дачі. 1898.**

(План Таврической губернии Днепровского уезда части Алешковской казенной лесной дачи предположенной для раздачи частным лицам под разведение виноградников согласно Высочайшего повеления состоявшегося в 8 день Апреля месяца 1896 года с показанием на плане участков разбитых в натуре, остолбленных и занумерованных всего в числе 74<sup>x</sup> Площадь удобной – 394 – дес. – 386 кв. саж. и неудобной – 8 дес. – 177 кв. саж. Составлен в 1898 году по натуральному указанию магнитной стрелки.)

*1:4200, в 1 д. 50 с. 1 арк. (77x133,5). Топограф Семенов. Копія креслярки Борцевської. Рукопис. Умовні позначки. Експлікація. Текст.*

**612. План ділянок землі селян села Олешки. 1913.**

(Сборный План Таврической губернии Днепровского уезда, Алешковской волости на участки земли выделенные к одним местам по закону 29<sup>го</sup> мая 1911 года из земли общества крестьян села Алешек 104 домохозяевам того-же села и находящиеся в даче генерального межевания под названием «с. Успенское с селами и деревнями» Выдел произведен согласно постановлений Таврической Губернской Землеустроительной Комиссии от 21<sup>го</sup> августа 1912 г. и 26<sup>го</sup> марта 1913 г. Землемером Землеустроительных Комиссий Чаплычиным с партией в 1912 и 1913 г.г.)

*1:16800, в 1 д. 200 с. 1 арк. (170x145). Землемір Чаплигин. Рукопис. Текст. Художньо оформлений.*

**613. План розмежування надільної землі селян села Олешки, аркуш № 4. Б/д.**

(Лист 4<sup>й</sup>)

*1:4200, в 1 д. 25 с. 1 арк. (105x73). Укладач (прізвище нерозбірливе). Рукопис. Текст. Пошкодження.*

**614. План розмежування надільної землі селян села Олешки, аркуш № 5. Б/д.**

(Лист 5<sup>й</sup>)

*1:4200, в 1 д. 25 с. 1 арк. (75x106). Укладач (прізвище нерозбірливе). Рукопис. Текст.*

**615. План розмежування надільної землі селян села Олешки, аркуш № 12. Б/д.**

(Лист 12<sup>й</sup>)

*1:4200, в 1 д. 25 с. 1 арк. (110x77). Укладач (прізвище нерозбірливе). Рукопис. Текст.*

**616. План розмежування надільної землі селян села Олешки, аркуш № 15. Б/д.**

(Лист 15<sup>й</sup>)

*1:4200, в 1 д. 25 с. 1 арк. (110x75). Укладач (прізвище нерозбірливе). Рукопис. Текст.*

**617. План ділянки землі колонії Ольгине Я.Х.Кинтопа, К.А.Рунге та ін. 1898.**

(План дачи Таврической губ. Днепровскаго уезда владения поселян собственников колонии Ольгиной Якова Христофоровича Кинтопа, Каролины Адамовны Рунг, Иоана Христофоровича Мафа, Антон Антоновича Маера и Фридриха Иоановича Гусара. План сей составлял Землемер Финкельштейн по измерениям в натуре 5<sup>го</sup> ноября 1898 года. В даче состоит двести десятин пахатной земли.)

*1:8400, в 1 д. 100 с. 1 арк. (62x44,5). Землемір І.Фінкельштейн. Рукопис. Експлікація.*

**618. План дачі хутора Падії М.М.Шмидта. Б/д.**

(План Таврической губернии Днепровскаго уезда, дачи хутора Бадии Краснянской волости, владения Михаила Михайловича Шмидта, доставшейся ему по полюбовному разделу. В означенных границах состоит двести семьдесят две десятины триста две кв. саж. земли.)

*1:8400, в 1 д. 100 с. 1 арк. (65x61). Землемір М.Спаський. Рукопис. Текст. Незначні пошкодження.*

**619. План ділянки землі селян села Пам'ятне, відмежованої з дачі П.О.Бурочкава. 1873.**

(Геометрический специальный план Таврической губернии Днепровскаго уезда, участка поступившаго внадел временно обязанным крестьянам Ивановской волости, Памятнаскаго общества деревни Памятной, из владения Надворнаго Советника Платона Осиповича сына Бурочкова. Поверка означеннаго участка произведена понатуральному показанию магнитной стрелки, Землемером покрестьянским делам Самсоны-Тодоровым, попоручению Днепровскаго Съезда Мирowych Посредников от 25 Апреля 1873 года за № 103<sup>мм</sup> асколько в участке земли и какого качества видно из экспликации этаго плана.)

*1:8400, в 1 д. 100 с. 1 арк. (67x51,5). Землемір Ф.Самсоны-Тодоров. Рукопис. Склеєно з 4 частин. Експлікація. Текст. Пошкодження.*

**620. План надільної землі селян села Пам'ятне, відмежованої з дачі П.О.Бурочкава. Б/д.**

(План Таврической губернии Днепровскаго уезда земли наделенной для пользования крестьян ввишедших из крепостной зависимости дачи деревни Памятной владении Надворнаго Советника Платона Осипова сына Бурачкова, назаписанные по 10<sup>м</sup> ревизии мужскаго пола 84 душ согласно положения полнаго указаго надела, Поисчислении состоит под крестьянскими усадебными 5 десятин, под выпусками причисляемыми к крестьянской оседлости 11 десятин 480 сажень, выгонной Пашенной исеенокосной 529 дес. 1920 саж. Итого удобной 546 десятин. Неудобной под проселочными дорогами и улицею 3 десятины. Сверх сего оставлено Помещиком Бурачковым ввременноем безплатном владении крестьян принадлежащей ему удобной земли 10 десятин. Авсего в участке пять сот пятьдесят девять деся.)

*1:8400, в 1 д. 100 с. 1 арк. (68x48). Землемір І.Лисяков. Рукопис. Пошкодження.*

**621. План ділянки землі пустища Пелагеївка, відмежованої з дачі на півострові Чонгари П.К.Мошколової. 1903.**

(План Таврической губернии Днепровскаго уезда участка под названием: «Пустошь Пелагеевка», владения вдовы поручика Телагеи Константиновны Мошколовой, вымежеваннаго согласно полюбовной сказки из дачи, состоящей на полуострове Чонгарах. Генерально межевана в 1867 году Землемером Ивановым, а специальное межевание производил согласно полюбовной сказке и план сей составлял с нанесением ситуации частью с натурь, а частью с плана генеральнаго межевания с принятием отклонения магнитной стрелки к востоку на 4 <sup>3</sup>/<sub>4</sub> градуса в 1903 году Сентября 17<sup>го</sup> дня И. об. Уезднаго Землемера Инженер Мунтян. В участке состоит земли удобной пашни 73 десятины 15 сажень и неудобной под проселочной дорогой 1710 сажень, а всего во всей окружной меже удобной и неудобной земли семьдесят три десятины тысяча семьсот двадцать пять сажень. Во время утверждения меж поселения не было.)

*1:8400, в 1 д. 100 с. 1 арк. (67,5x50). В.о. повітового землеміра В.Мунтян. Рукопис. Текст. Пошкодження.*

**622. План ділянки землі Перше Карівське при селі Мар'янівка І.А.Козановського. 1895.**

(План Таврической губернии Днепровскаго уезда Половинной части участка земли при деревне Марьяновке под названием 1<sup>го</sup> Карловскаго в количестве 150 десятин состоящей во владении крестьянина Ивана Аникеевича Козановскаго Подлинный план составлен в Октябре месяце 1895 года по натуральному показанию магнитной стрелки и существующим межам частным землемером и таксатором Даниилом Литвиным.)

*1:8400, в 1 д. 100 с. 1 арк. (56x78). Землемір Д.Литвин. Копія. Рукопис. Пошкодження.*

**623. План дачі біля села Першоприморське (Катеринівка) П.І. Кеппена. 1864.**

(Геометрический Специальный план Таврической Губернии Днепровскаго Уезда Всемилоствивейше пожалованной земли во владение Действительному Сенатскому Советнику Петру Ивановичу Кеппену из казеннаго участка значущаго по карте под № 96. Межевание учинено по Указу Таврическаго

Губернского Правления вследствие Указа Правительствующаго Сената по Межевому Департаменту Днепровским уездным Землемером Титулярным Советником Лысяковым в 1864 году мая 13 дня. А внутри того владения обмежеванного одною окружною от всех смежных владельцев межею по нынешней мере и по исчислению земли состоит: пашенной сто сорок четыре десятины шесть сот сажень, Степи способной к хлебопашеству и сенокосению тысяча семьсот двадцать четыре десятины тысяча сто сорок сажень. По Пещаному грунту Степи способной к пастбе скота девять десятин восемьсот сажень. Сенного покоса сто девять десятин двести сажень, под строением Кошар и дворами девятьсот тридцать шесть сажень. Под огуменниками разоренных хуторов три десятины сто сажень, под фруктовым садом тысяча семьсот сажень. Под проселочными дорогами семь десятин тысяча пятьсот сажень. Под кладбищами, могилами и колодцами тысяча двести двадцать три сажени. Под озерами тысяча четыреста сажень. А всего во всей окружной меже удобной и неудобной земли две тысячи десятин, а за исключением неудобных мест осталось одной удобной земли тысяча девятьсот девяносто одна десятина шестьсот семьдесят шесть сажень. На сем числе во время межевания земли оной дачи поселения небыло. План сей составлен по Меридиану смежной дачи сельца Ивано-Еленовскаго обмежеванного в 1803 году. Магнитная стрелка при нынешнем действии от прежнего межевания имела отклонение от Севера к Востоку на  $5\frac{3}{4}$  градусов. Ситуация нанесена из плана хозяйственной съёмки 1863 года по распоряжению Министерства Государственных Имуществ сочиненнаго.)

*1:8400, в 1 д. 100 с. 1 арк. (85x141,5). Дніпровський повітовий землемір І.Лисяков, з використанням господарської зйомки 1863 р. Копія. Рукопис. Текст. Незначні пошкодження.*

**624. План дачі біля села Першоприморське (Катеринівка) П.І. Кеппена. 1864.**

(Геометрический Специальный план Таврической Губернии Днепровского Уезда Всемилоостивейше пожалованной Земли вовладение Действительному Статскому Советнику Петру Ивановичу Кеппену из Казенного участка значущаясь под № 96. Межевание учинено по Указу Таврическаго Губернского Правления в следствии Указа Правительствующаго Сената по Межевому Департаменту Днепровским Уездным Землемером Титулярным Советником Лысяковым в 1864 году мая 13 дня. А внутри того владения обмежеванного одною окружною от всех смежных владельцев межею по нынешней мере и по исчислению земли состоит: пашенной сто сорок четыре десятины, шестьсот сажень. Степи способной к хлебопашеству и сенокосению, тысяча семьсот дватцать четыре десятины, тысяча сто сорок сажень. По пещаному грунту Степи способной к пастбе скота девять десятин восемьсот сажень. Сеннаго покосу сто девять десятин двесте сажень. Под Строением Кошар и дворами девятьсот тридцать шесть сажень. Под огуменниками разоренных хуторов три десятины сто сажень. Под фруктовым садом тысяча семьсот сажень. Под проселочными дорогами семь десятин тысяча пятьсот сажень. Под кладбищами, могилами и колодцами тысяча двести двадцать четыре сажени. Под озерами тысяча четыреста сажень. А всего во всей окружной меже удобной и неудобной земли две тысячи десятин, - а за исключением неудобных мест осталось одной удобной земли тысяча девятьсот девяносто одна десятина шестьсот семьдесят шесть сажень. На сем числе во время межевания земли оной дачи поселения небыло. План сей составлен по меридиану смежной дачи сельца Ивано-Еленовскаго обмежеванного в 1803 году. Магнитная стрелка при нынешнем действии от прежнего межевания имела отклонение от Севера к Востоку на  $5\frac{3}{4}$  градусов. Ситуация назначена из плана хозяйственной съёмки 1863 года пораспоряжению Министерства Государственных Имуществ с сочиненнаго.)

*1:8400, в 1 д. 100 с. 1 арк. (82x140). Дніпровський повітовий землемір І.Лисяков, з використанням господарської зйомки 1863 р. Копія. Рукопис. Текст. Пошкодження.*

**625. План дачі 1-ї частини села Першоприморське (Катеринівка, Бехтери) Л.М.Овсяннико-Куликовського. 1870.**

(Геометрический Специальный План дачи Таврической Губернии Днепровского уезда, образовавшейся по специальному размежеванию под названием 1<sup>й</sup> части села Первоприморскаго Екатериновки Бехтеры тож, владения Карнета Льва Николаевича Овсяннико-Куликовскаго. Межевание общей дачи учинено в 1803 году Землемером Губернским Секретарем Овчинниковым, а по Указу Таврическаго Губернского Правления согласно полюбовной сказки межи утверждал в 1864 году Днепровский Уездный Землемер Титулярный Советник Лысяков, а по ремаркам Таврической Губернской Чертежной, вследствие предписания Таврическаго Губернского Правления от 13<sup>го</sup> Марта 1870 года за № 1880, окружныя и раздельныя межи поверял, ситуацию снимал и план сей сочинял по меридиану магнитной Стрелки

бывшему при прежнем межевании, которая с того времени отклонилась в Северо-Восточную сторону на  $3\frac{1}{2}$  градуса в 1870 году Помощник Таврическаго Губернскаго Землемера Коллежский Ассе сор иванов; - А внутри того владения обмежеваного от всех смежных дачь и владельцев межею, по нынешней мере и по исчислению земли состоит: Пашенной земли Тысяча пятьсот десятиин, Сенного покосу семьдесят три десятины, Степи пять тысяч двести сорок одна десятина двести сажень, Под Экономическими строениями, Гуменниками и садами Шестьдесят десятиин, обращенной из солонцеватых мест третью часть в удобную двести тридцать десятиин, Под Церковью двести сажень, Под проселочными дорогами девятнадцать десятиин, Под солонцеватыми местами за обращением третьей части в удобную Четыреста шестьдесят десятиин, Под озерами семьдесят три десятины, Под болотами Шестьдесят девять десятиин, Авсего во всей окружной межею удобной и неудобной земли Семь тысяч семьсот двадцать пять десятиин четыреста сажень, а за исключением неудобных мест осталось одной удобной земли Семь тысяч сто четыре десятины Четыреста сажень. На сем числе во время межевания земли внутри окружной межи в поселении состоял господский дом с экономическими постройками.).

*1:8400, в 1 д. 100 с. 1 арк. (187x193). Помічник Таврійського губернського землеміра М.Іванов. Копія Феодосійського повітового землеміра І.Дембицького. Рукопис. Склеєно з 8 частин. Текст. Незначні пошкодження.*

**626. План дачі селян села Першоприморське (Бехтери) (колишньої Г.Л.Овсянико-Куликовського). 1870.**

(Геометрический специальный план дачи Таврической Губернии Днепровскаго Уезда образовавшейся по специальному межеванию под названием села Первоприморскаго Бехтер тож владения крестьян собственников. Межевание общей дачи учинено в 1803 году Землемером Губернским Секретарем Овчинниковым а по указу Таврическаго Губернскаго Правления согласно полюбовной сказки межи утверждал в 186 году Днепровский Уездный Землемер Титулярный Советник Лысяков и по ремаркам Таврической Губернской Чертежной вследствие предписания Таврическаго Губернскаго Правления от 13<sup>го</sup> Марта 1870 года за № 1880 окружных и раздельных межи поверял и план сей составлял по меридиану магнитной стрелки бывшему при прежнем межевании которая с того времени отклонилась в Северо-Восточную сторону на  $3\frac{1}{2}$  градуса в 1870 году дня Помощник Таврическаго Губернскаго Землемера Коллежский Ассесор Иванов А внутри того владения обмежеваного одною окружною от всех смежных дачь и владельцев межею по нынешней мере и по исчислению земли состояло Пашенной [земли] шестьсот сажень Степи сто шесть дес. шестьсот саж. под поселением и гуменниками десять дес. тысяча восемьсот сажень под кладбищем тысяча шестьсот саж. под проселочными дорогами и улицами десять дес. под озером тридцать дес. тысяча двести саж. А всего во всей окружной меже удобной и неудобной земли семьсот семьдесят четыре дес. две тысячи саж. а за исключением неудобных мест осталось одной удобной земли семьсот тридцать четыре дес. восемьсот сажень а за исключением же земли принадлежащей Корнету Льву Николаевичу Овсянико-Куликовскому в действительном владении крестьян собственников состоит удобной и неудобной земли семьсот семьдесят три десятины триста двадцать сажень. На сем числе во время межевания земли внутри окружной межи в поселении состояло село Первоприморское Екатериновка и Бехтер тож в нем дворов 61. в них записанных по последней 10<sup>й</sup> ревизии крестьян мужеска пола сто шестьдесят две женского сто пятьдесят девять душ; а ныне на лицо мужескаго пола сто тридцать женскаго сто двадцать душ.).

*1:8400, в 1 д. 100 с. 1 арк. (105x75). Помічник губернського землеміра М.Іванов. Копія Дніпровського повітового землеміра Р.Веріго. Рукопис. Текст.*

**627. План ділянки землі № 1, відмежованої з дачі села Першоприморське (Катеринівка, Бехтери) Г.Л.Овсянико-Куликовського. 1902.**

(План Таврической губернии Днепровскаго уезда участка земли из дачи 1<sup>ой</sup> части села Первоприморскаго, Екатериновка, бехтеры тож, владение дворянина Григория Львовича Овсянико-Куликовскаго, значащагося на общем плане под № 1<sup>м</sup>, предполагаемого к продаже, в коем удобной земли 141 десятиин 1800 кв. саж. и неудобной 1200 кв. саж., а всего удобной и неудобной земли сто сорок две

десятини шістьсот кв. саж. Измерения производил и план сей составлял по натуральному показанию магнитной стрелки в 1902 году Частный Землемер и Таксатор Миллер.).

*1:16800, в 1 д. 200 с. 1 арк. (46x31,5). Землемір Е.Міллер. Рукопис. На звороті печатка банку, прізвище власника землі.*

**628. План ділянки землі № 2 б, відмежованої з дачі села Першоприморське (Катеринівка, Бехтери) Г.Л.Овсянико-Куликовського. 1902.**

(План Таврической губернии Днепро夫ского уезда участка земли из дачи 1<sup>ой</sup> части села Первоприморского, Екатериновка, Бехтеры тож, владение дворянина Григория Львовича Овсянико-Куликовского, значащася на общем плане под № «2б», предполагаемого к продаже, в коем удобной земли 49 десятин 1680 кв. саж., и неудобной 720 кв. саж., а всего удобной и неудобной земли пятьдесят десятин. Измерение производил и план сей составлял по натуральному показанию магнитной стрелки в 1902 году Частный Землемер и Таксатор Миллер.).

*1:16800, в 1 д. 200 с. 1 арк. (43,5x31). Землемір Е.Міллер. Рукопис. На звороті печатка банку.*

**629. План ділянки землі № 3 б, відмежованої з дачі села Першоприморське (Катеринівка, Бехтери) Г.Л.Овсянико-Куликовського. 1902.**

(План Таврической губернии Днепро夫ского уезда участка земли из дачи 1<sup>ой</sup> части села Первоприморского, Екатериновка, Бехтеры тож, владение дворянина Григория Львовича Овсянико-Куликовского, значащася на Общем плане под № «3 б», предполагаемого к продаже, в коем удобной земли 49 десятин 1980 кв. саж. и неудобной под дорогой 420 кв. саж., а всего удобной и неудобной земли пятьдесят десятин. Измерение производил и план сей составлял по натуральному показанию магнитной стрелки в 1902 году Частный Землемер и Таксатор Миллер.).

*1:16800, в 1 д. 200 с. 1 арк. (42,5x30). Землемір Е.Міллер. Рукопис. На звороті печатка банку.*

**630. План ділянки землі № 4 а, відмежованої з дачі села Першоприморське (Катеринівка, Бехтери) Г.Л.Овсянико-Куликовського. 1902.**

(План Таврической губернии Днепро夫ского уезда участка земли из дачи 1<sup>ой</sup> части села Первоприморского, Екатериновка, Бехтеры тож, владение дворянина Григория Львовича Овсянико-Куликовского, значащася на общем плане под № «4 а», предполагаемого к продаже, в коем удобной земли 49 десятин 1980 кв. саж. и неудобной 520 кв. саж., а всего удобной и неудобной земли пятьдесят десятин. Измерение производил и план сей составлял по натуральному показанию магнитной стрелки в 1902 году Частный Землемер и Таксатор Миллер.).

*1:16800, в 1 д. 200 с. 1 арк. (40x32). Землемір Е.Міллер. Рукопис. На звороті печатка банку.*

**631. План ділянки землі № 5, відмежованої з дачі села Першоприморське (Катеринівка, Бехтери) Г.Л.Овсянико-Куликовського. 1902.**

(План Таврической губернии Днепро夫ского уезда участка земли из дачи 1<sup>ой</sup> части села Первоприморского, Екатериновка, Бехтеры тож, владение дворянина Григория Львовича Овсянико-Куликовского, значащася на общем плане под № 5<sup>м</sup>, предполагаемого к продаже, в коем удобной земли 161 десятин 600 кв. саж. и неудобной 1800 кв. саж., а всего удобной и неудобной земли сто шестьдесят две десятины. Измерение производил и план сей составлял по натуральному показанию магнитной стрелки в 1902 году Частный Землемер и Таксатор Миллер.).

*1:16800, в 1 д. 200 с. 1 арк. (52,5x38,5). Землемір Е.Міллер. Рукопис. На звороті печатка банку.*

**632. План ділянки землі № 6, відмежованої з дачі села Першоприморське (Катеринівка, Бехтери) Г.Л.Овсянико-Куликовського. 1902.**

(План Таврической губернии Днепро夫ского уезда участка земли из дачи 1<sup>ой</sup> части села Первоприморского, Екатериновка, Бехтеры тож, владение дворянина Григория Львовича Овсянико-Куликовского, значащася на общем плане под № 6<sup>м</sup>, предполагаемого к продаже, в коем одной удобной

земли сто двадцать семь десятин. Измерение производил и план сей составлял по натуральному показанию магнитной стрелки в 1902 году Частный Землемер и Таксатор Миллер.).

*1:16800, в 1 д. 200 с. 1 арк. (52x36). Землемер Е.Миллер. Рукопис. На звороті печатка банку.*

**633. План ділянки землі № 9, відмежованої з дачі села Першоприморське (Катеринівка, Бехтери) Г.Л.Овсянико-Куликовського. 1902.**

(План Таврической губернии Днепровскаго уезда участка земли из дачи 1<sup>ой</sup> части села Первоприморскаго, Катериновка, Бехтеры тож, владение дворянина Григория Львовича Овсянико-Куликовскаго, значащася на общем плане под № «9 г», предполагаемаго к продаже, в коем удобной земли 89 десятин и неудобной под дорогой 1 десятина, а всего удобной и неудобной земли девяносто десятин. Измерение производил и план сей составлял по натуральному показанию магнитной стрелки в 1902 году Частный Землемер и Таксатор Миллер.).

*1:16800, в 1 д. 200 с. 1 арк. (52,5x39,5). Землемер Е.Миллер. Рукопис. На звороті печатка банку.*

**634. План ділянки землі № 9 а, відмежованої з дачі села Першоприморське (Катеринівка, Бехтери) Г.Л.Овсянико-Куликовського. 1902.**

(План Таврической губернии Днепровскаго уезда участка земли из дачи 1<sup>ой</sup> части села Первоприморскаго, Катериновка, Бехтеры тож, владение дворянина Григория Львовича Овсянико-Куликовскаго, значащася на общем плане под № «9 а», предполагаемаго к продаже, в коем одной удобной земли пятьдесят десятин. Измерение производил и план сей составлял по натуральному показанию магнитной стрелки в 1902 году, Частный Землемер и Таксатор Миллер.).

*1:16800, в 1 д. 200 с. 1 арк. (49x39). Землемер Е.Миллер. Рукопис. На звороті печатка банку. Незначні пошкодження.*

**635. План ділянки землі № 9 б, відмежованої з дачі села Першоприморське (Катеринівка, Бехтери) Г.Л.Овсянико-Куликовського. 1902.**

(План Таврической губернии Днепровскаго уезда участка земли из дачи 1<sup>ой</sup> части села Первоприморскаго, Катериновка, Бехтеры тож, владение дворянина Григория Львовича Овсянико-Куликовскаго, значащася на общем плане под № «9 б», предполагаемаго к продаже, в коем одной удобной земли пятьдесят десятин. Измерение производил и план сей составлял по натуральному показанию магнитной стрелки в 1902 году Частный Землемер и Таксатор Миллер.).

*1:16800, в 1 д. 200 с. 1 арк. (50,5x35,5). Землемер Е.Миллер. Рукопис. На звороті печатка банку.*

**636. План ділянки землі № 9 в, відмежованої з дачі села Першоприморське, Катеринівка, Бехтери Г.Л.Овсянико-Куликовського. 1902.**

(План Таврической губернии Днепровскаго уезда участка земли из дачи 1<sup>ой</sup> части села Первоприморскаго, Катериновка, Бехтеры тож, владение дворянина Григория Львовича Овсянико-Куликовскаго, владения дворянина Григория Львовича Овсянико-Куликовскаго, значащася на Общем плане под № «9 в», предполагаемаго к продаже, в коем удобной земли 49 десятин 800 кв. саж. и неудобной под озером 1600 кв. саж., а всего удобной и неудобной земли пятьдесят десятин. Измерение производил и план сей составлял по натуральному показанию магнитной стрелки в 1902 году Частный Землемер и Таксатор Миллер.).

*1:16800, в 1 д. 200 с. 1 арк. (50x38,5). Землемер Е.Миллер. Рукопис. На звороті печатка банку.*

**637. План ділянки землі № 10 б, відмежованої з дачі села Першоприморське (Катеринівка, Бехтери) Г.Л.Овсянико-Куликовського. 1902.**

(План Таврической губернии Днепровскаго уезда участка земли из дачи 1<sup>ой</sup> части села Первоприморскаго, Катериновка, Бехтеры тож, владение дворянина Григория Львовича Овсянико-Куликовскаго, значащася на общем плане под № «10 б» предполагаемаго к продаже, в коем удобной земли 64 десятин 1750 кв. саж. и неудобной 650 кв. саж., а всего удобной и неудобной земли шестьдесят пять десятин. Измерение производил и план сей составлял по натуральному показанию магнитной стрелки в 1902 году Частный Землемер и Таксатор Миллер.).

*1:16800, в 1 д. 200 с. 1 арк. (48x39). Землемер Е.Миллер. Рукопис. На звороті печатка банку.*

**638. План ділянки землі № 12 а, відмежованої з дачі села Першоприморське (Катеринівка, Бехтери) Г.Л.Овсянико-Куликовського. 1902.**

(План Таврической губернии Днепроваго уезда участка земли из дачи 1<sup>ой</sup> части села Первоприморскаго, Екатериновка, Бехтеры тож, владение дворянина Григория Львовича Овсянико-Куликовскаго, значащася на общем плане под № 12 «а», предполагаемаго к продаже, в коем удобной земли 49 десятин 1300 кв. саж. и неудобной 1100 кв. саж., а всего удобной и неудобной земли пятьдесят десятин. Измерение производил и план сей составлял по натуральному показанию магнитной стрелки в 1902 году Частный Землемер и Таксатор Миллер.)

*1:16800, в 1 д. 200 с. 1 арк. (50x38,5). Землемір Е.Міллер. Рукопис. На звороті печатка банку.*

**639. План ділянки землі № 12 в, відмежованої з дачі села Першоприморське (Катеринівка, Бехтери) Г.Л.Овсянико-Куликовського. 1902.**

(План Таврической губернии Днепроваго уезда участка земли из дачи 1<sup>ой</sup> части села Первоприморскаго, Екатериновка, Бехтеры тож, владение дворянина Григория Львовича Овсянико-Куликовскаго, значащася на общем плане под № 12 «в», предполагаемаго к продаже, в коем удобной земли 54 десятин 1800 кв. саж. и неудобной 600 кв. саж. а всего удобной и неудобной земли пятьдесят пять десятин. Измерение производил и план сей составлял по натуральному показанию магнитной стрелки в 1902 году Частный Землемер и Таксатор Миллер.)

*1:16800, в 1 д. 200 с. 1 арк. (49x36). Землемір Е.Міллер. Рукопис. На звороті печатка банку.*

**640. План ділянки землі № 13 б, відмежованої з дачі села Першоприморське (Катеринівка, Бехтери) Г.Л.Овсянико-Куликовського. 1902.**

(План Таврической губернии Днепроваго уезда участка земли из дачи 1<sup>ой</sup> части села Первоприморскаго, Екатериновка, Бехтеры тож, владение дворянина Григория Львовича Овсянико-Куликовскаго, значащася на общем плане под № 13 «б», предполагаемаго к продаже, в коем удобной земли 59 десятин 1700 кв. саж. и неудобной 700 кв. саж., а всего удобной и неудобной земли шестьдесят десятин. Измерение производил и план сей составлял по натуральному показанию магнитной стрелки в 1902 году Частный Землемер и Таксатор Миллер.)

*1:16800, в 1 д. 200 с. 1 арк. (53,5x41,5). Землемір Е.Міллер. Рукопис. На звороті печатка банку.*

**641. План ділянки землі № 14, відмежованої з дачі села Першоприморське (Катеринівка, Бехтери) Г.Л.Овсянико-Куликовського. 1902.**

(План Таврической губернии Днепроваго уезда участка земли из дачи 1<sup>ой</sup> части села Первоприморскаго, Екатериновка, Бехтеры тож, владение дворянина Григория Львовича Овсянико-Куликовскаго, значащася на общем плане под № 14 «а», предполагаемаго к продаже, в коем удобной земли 73 десятин 1400 кв. саж. и неудобной 1000 кв. саж., а всего удобной и неудобной земли семьдесят четыре десятин. Измерение производил и план сей составлял по натуральному показанию магнитной стрелки в 1902 году Частный Землемер и Таксатор Миллер.)

*1:16800, в 1 д. 200 с. 1 арк. (48x39). Землемір Е.Міллер. Рукопис. На звороті печатка банку.*

**642. План ділянки землі № 15, відмежованої з дачі села Першоприморське (Катеринівка, Бехтери) Г.Л.Овсянико-Куликовського. 1902.**

(План Таврической губернии Днепроваго уезда участка земли из дачи 1<sup>ой</sup> части села Первоприморскаго, Екатериновка, Бехтеры тож, владение дворянина Григория Львовича Овсянико-Куликовскаго, значащася на общем плане под № 15<sup>а</sup> предполагаемаго к продаже, в коем удобной земли 59 десятин 1846 кв. саж. и неудобной под дорогой 554 кв. саж., а всего удобной и неудобной земли шестьдесят десятин. Измерение производил и план сей составлял по натуральному показанию магнитной стрелки в 1902 году Частный Землемер и Таксатор Миллер.)

*1:16800, в 1 д. 200 с. 1 арк. (45,5x31). Землемір Е.Міллер. Рукопис. На звороті печатка банку.*

**643. План ділянки землі № 17, відмежованої з дачі села Першоприморське (Катеринівка, Бехтери) Г.Л.Овсянико-Куликовського. 1902.**

(План Таврической губернии Днепровскаго уезда участка земли из дачи 1<sup>ой</sup> части села Первоприморскаго, Екатериновка, Бехтеры тож, владение дворянина Григория Львовича Овсянико-Куликовскаго, значащася на Общем плане под № 17<sup>м</sup>, предполагаемаго к продаже, в коем удобной земли 68 десятин 1800 кв. саж. и неудобной под дорогами 1 десятина 600 кв. саж., а всего удобной и неудобной земли семьдесят десятин. Измерение производил и план сей составлял по натуральному показанию магнитной стрелки в 1902 году Частный Землемер и Таксатор Миллер.)

*1:16800, в 1 д. 200 с. 1 арк. (45x31). Землемір Е.Міллер. Рукопис. На звороті печатка банку.*

**644. План ділянки землі № 18, відмежованої з дачі села Першоприморське (Катеринівка, Бехтери) Г.Л.Овсянико-Куликовського. 1902.**

(План Таврической губернии Днепровскаго уезда участка земли из дачи 1<sup>ой</sup> части села Первоприморскаго, Екатериновка, Бехтеры тож, владение дворянина Григория Львовича Овсянико-Куликовскаго, значащася на общем плане под № 18<sup>м</sup> предполагаемаго к продаже, в коем удобной земли 84 десятин 2390 кв. и неудобной сажень под дорогой 870 кв. саж., а всего удобной и неудобной земли восемьдесят пять десятин восемьсот шестьдесят кв. саж. Измерение производил и план сей составлял по натуральному показанию магнитной стрелки в 1902 году Частный Землемер и Таксатор Миллер.)

*1:16800, в 1 д. 200 с. 1 арк. (45,5x31). Землемір Е.Міллер. Рукопис. На звороті печатка банку.*

**645. План ділянки землі № 19, відмежованої з дачі села Першоприморське (Катеринівка, Бехтери) Г.Л.Овсянико-Куликовського. 1902.**

(План Таврической губернии Днепровскаго уезда участка земли из дачи 1<sup>ой</sup> части села Первоприморскаго, Екатериновка, Бехтеры тож, владение дворянина Григория Львовича Овсянико-Куликовскаго, значащася на общем плане под № 19<sup>м</sup>, предполагаемаго к продаже, в коем удобной земли 180 десятин и неудобной 1416 кв. саж., а всего удобной и неудобной земли сто восемьдесят десятин тысяча четыреста шестнадцать кв. саж. Измерение производил и план сей составлял по натуральному показанию магнитной стрелки в 1902 году, Частный Землемер и Таксатор Миллер.)

*1:16800, в 1 д. 200 с. 1 арк. (44x31). Землемір Е.Міллер. Рукопис. На звороті печатка банку.*

**646. План ділянки землі № 20, відмежованої з дачі села Першоприморське (Катеринівка, Бехтери) Г.Л.Овсянико-Куликовського. 1902.**

(План Таврической губернии Днепровскаго уезда участка земли из дачи 1<sup>ой</sup> части села Первоприморскаго, Екатериновка, Бехтеры тож, владение дворянина Григория Львовича Овсянико-Куликовскаго, значащася на общем плане под № 20<sup>м</sup> предполагаемаго к продаже, в коем удобной земли 64 десятин 1872 кв. саж., и неудобной 528 кв. саж., а всего удобной и неудобной земли шестьдесят пять десятин. Измерение производил и план сей составлял по натуральному показанию магнитной стрелки в 1902 году Частный Землемер и Таксатор Миллер.)

*1:16800, в 1 д. 200 с. 1 арк. (46x32). Землемір Е.Міллер. Рукопис. На звороті печатка банку. Незначні пошкодження.*

**647. План ділянки землі № 21, відмежованої з дачі села Першоприморське (Катеринівка, Бехтери) Г.Л.Овсянико-Куликовського. 1902.**

(План Таврической губернии Днепровскаго уезда участка земли из дачи 1<sup>ой</sup> части села Первоприморскаго, Екатериновка, Бехтеры тож, владение дворянина Григория Львовича Овсянико-Куликовскаго, значащася на общем плане под № 21<sup>м</sup>, предполагаемаго к продаже, в коем удобной земли 79 десятин 1704 кв. саж. и неудобной под дорогой 696 кв. саж., а всего удобной и неудобной земли восемьдесят десятин. Измерение производил и план сей составлял по натуральному показанию магнитной стрелки в 1902 году Частный Землемер и Таксатор Миллер.)

*1:16800, в 1 д. 200 с. 1 арк. (44x31,5). Землемір Е.Міллер. Рукопис. На звороті печатка банку.*



**648. План ділянки землі № 22, відмежованої з дачі села Першоприморське (Катеринівка, Бехтери) Г.Л.Овсянико-Куликовського. 1902.**

(План Таврической губернии Днепроваго уезда участка земли из дачи 1<sup>ой</sup> части села Первоприморскаго, Екатериновка, Бехтеры тож, владение дворянина Григория Львовича Овсянико-Куликовскаго, значащагося на общем плане под № 22 предполагаемаго к продаже, в коем удобной земли 99 десятин 1800 кв. саж. и неудобной под дорогою и озерами 1 десятина 600 кв. саж., а всего удобной и неудобной земли сто одна десятина. Измерение производил и план сей составлял по натуральному показанию магнитной стрелки в 1902 году Частный Землемер и Таксатор Миллер.).

*1:16800, в 1 д. 200 с. 1 арк. (50x42). Землемір Е.Міллер. Рукопис. На звороті печатка банку.*

**649. План ділянки землі № 23, відмежованої з дачі села Першоприморське (Катеринівка, Бехтери) Г.Л.Овсянико-Куликовського. 1902.**

(План Таврической губернии Днепроваго уезда участка земли из дачи 1<sup>ой</sup> части села Первоприморскаго, Екатериновка, Бехтеры тож, владение дворянина Григория Львовича Овсянико-Куликовскаго, значащагося на общем плане под № 23, предполагаемаго к продаже, в коем удобной земли пятьдесят десятин. Измерение производил и план сей составлял по натуральному показанию магнитной стрелки в 1902 году Частный Землемер и Таксатор Миллер.).

*1:16800, в 1 д. 200 с. 1 арк. (44,5x31). Землемір Е.Міллер. Рукопис. На звороті печатка банку.*

**650. План ділянки землі № 24, відмежованої з дачі села Першоприморське (Катеринівка, Бехтери) Г.Л.Овсянико-Куликовського. 1902.**

(План Таврической губернии Днепроваго уезда участка земли из дачи 1<sup>ой</sup> части села Первоприморскаго, Екатериновка, Бехтеры тож, владение дворянина Григория Львовича Овсянико-Куликовскаго, значащагося на Общем плане под № 24, предполагаемаго к продаже, в коем удобной земли семьдесят десятин. Измерение производил и план сей составлял по натуральному показанию магнитной стрелки в 1902 году Частный Землемер и Таксатор Миллер.).

*1:16800, в 1 д. 200 с. 1 арк. (45,5x31,5). Землемір Е.Міллер. Рукопис. На звороті печатка банку.*

**651. План ділянки землі № 25, відмежованої з дачі села Першоприморське (Катеринівка, Бехтери) Г.Л.Овсянико-Куликовського. 1902.**

(План Таврической губернии Днепроваго уезда участка земли из дачи 1<sup>ой</sup> части села Первоприморскаго, Екатериновка, Бехтеры тож, владение дворянина Григория Львовича Овсянико-Куликовскаго, значащагося на общем плане под № 25, предполагаемаго к продаже, в коем удобной земли шестьдесят десятин. Измерение производил и план сей составлял по натуральному показанию магнитной стрелки в 1902 году Частный Землемер и Таксатор Миллер.).

*1:16800, в 1 д. 200 с. 1 арк. (45x31,5). Землемір Е.Міллер. Рукопис. На звороті печатка банку, прізвища власників землі.*

**652. План ділянки землі № 26, відмежованої з дачі села Першоприморське (Катеринівка, Бехтери) Г.Л.Овсянико-Куликовського. 1902.**

(План Таврической губернии Днепроваго уезда участка земли из дачи 1<sup>ой</sup> части села Первоприморскаго, Екатериновка, Бехтеры тож, владение дворянина Григория Львовича Овсянико-Куликовскаго, значащагося на общем плане под № 26, предполагаемаго к продаже, в коем одной удобной земли пятьдесят десятин. Измерение производил и план сей составлял по натуральному показанию магнитной стрелки в 1902 году Частный Землемер и Таксатор Миллер.).

*1:16800, в 1 д. 200 с. 1 арк. (45,5x31,5). Землемір Е.Міллер. Рукопис. На звороті печатка банку, прізвища власників землі.*

**653. План ділянки землі № 27, відмежованої з дачі села Першоприморське (Катеринівка, Бехтери) Г.Л.Овсянико-Куликовського. 1902.**

(План Таврической губернии Днепроваго уезда участка земли из дачи 1<sup>ой</sup> части села Первоприморскаго, Екатериновка, Бехтеры тож, владение дворянина Григория Львовича Овсянико-

Куликовського, значащогося на общем плане под № 27, предполагаемого к продаже, в коем одной удобной земли пятьдесят десятин. Измерение производил и план сей составлял по натуральному показанию магнитной стрелки в 1902 году Частный Землемер и Таксатор Миллер.).

*1:16800, в 1 д. 200 с. 1 арк. (45x31). Землемір Е.Міллер. Рукопис. На звороті печатка банку.*

**654. План ділянки землі № 28, відмежованої з дачі села Першоприморське (Катеринівка, Бехтери) Г.Л.Овсянико-Куликовського. 1902.**

(План Таврической губернии Днепровскаго уезда участка земли из дачи 1<sup>ой</sup> части села Первоприморскаго, Екатериновка, Бехтеры тож, владение дворянина Григория Львовича Овсянико-Куликовскаго, значащогося на общем плане под № 28, предполагаемого к продаже, в коем одной удобной земли девяносто десятин. Измерение производил и план сей составлял по натуральному показанию магнитной стрелки в 1902 году Частный Землемер и Таксатор Миллер.).

*1:16800, в 1 д. 200 с. 1 арк. (46x33). Землемір Е.Міллер. Рукопис. На звороті печатка банку.*

**655. План ділянки землі № 29, відмежованої з дачі села Першоприморське (Катеринівка, Бехтери) Г.Л.Овсянико-Куликовського. 1902.**

(План Таврической губернии Днепровскаго уезда участка земли из дачи 1<sup>ой</sup> части села Первоприморскаго, Екатериновка, Бехтеры тож, владение дворянина Григория Львовича Овсянико-Куликовскаго, значащогося на общем плане под № 29, предполагаемого к продаже, в коем удобной земли девяносто восемь десятин. Измерение производил и план сей составлял по натуральному показанию магнитной стрелки в 1902 году Частный Землемер и Таксатор Миллер.).

*1:16800, в 1 д. 200 с. 1 арк. (46x33). Землемір Е.Міллер. Рукопис. На звороті печатка банку.*

**656. План ділянки землі № 30, відмежованої з дачі села Першоприморське (Катеринівка, Бехтери) Г.Л.Овсянико-Куликовського. 1902.**

(План Таврической губернии Днепровскаго уезда участка земли из дачи 1<sup>ой</sup> части села Первоприморскаго, Екатериновка, Бехтеры тож, владение дворянина Григория Львовича Овсянико-Куликовскаго, значащогося на общем плане под № 30, предполагаемого к продаже, в коем одной удобной земли шестьдесят десятин. Измерение производил и план сей составлял по натуральному показанию магнитной стрелки в 1902 году Частный Землемер и Таксатор Миллер.).

*1:16800, в 1 д. 200 с. 1 арк. (47,5x32,5). Землемір Е.Міллер. Рукопис. На звороті печатка банку.*

**657. План ділянки землі № 32, відмежованої з дачі села Першоприморське (Катеринівка, Бехтери) Г.Л.Овсянико-Куликовського. 1902.**

(План Таврической губернии Днепровскаго уезда участка земли из дачи 1<sup>ой</sup> части села Первоприморскаго, Екатериновка, Бехтеры тож, владение дворянина Григория Львовича Овсянико-Куликовскаго, значащогося на общем плане под № 32<sup>м</sup> предполагаемого к продаже, в коем одной удобной земли восемьдесят десятин. Измерение производил и план сей составлял по натуральному показанию магнитной стрелки в 1902 году Частный Землемер и Таксатор Миллер.).

*1:16800, в 1 д. 200 с. 1 арк. (46x32). Землемір Е.Міллер. Рукопис. На звороті печатка банку.*

**658. План ділянки землі № 33, відмежованої з дачі села Першоприморське (Катеринівка, Бехтери) Г.Л.Овсянико-Куликовського. 1902.**

(План Таврической губернии Днепровскаго уезда участка земли из дачи 1 части села Первоприморскаго, Екатериновка, Бехтеры тож, владение дворянина Григория Львовича Овсянико-Куликовскаго, значащогося на общем плане под № 33<sup>м</sup>, предполагаемого к продаже, в коем одной удобной земли восемьдесят десятин. Измерение производил и план сей составлял по натуральному показанию магнитной стрелки в 1902 году Частный Землемер и Таксатор Миллер.).

*1:16800, в 1 д. 200 с. 1 арк. (44x30,5). Землемір Е.Міллер. Рукопис. На звороті печатка банку.*

**659. План ділянки землі № 1 а, відмежованої з дачі села Першоприморське (Катеринівка, Бехтери) Г.Л.Овсянико-Куликовського. 1903.**

(План Таврической губернии Днепровскаго уезда участка земли из дачи 1<sup>ой</sup> части села Первоприморскаго, Екатериновка, Бехтеры тож, владение дворянина Григория Львовича Овсянико-

Куликовського, значащогося на общем плане под № 1 «а», предполагаемого к продаже, в коем одной удобной земли сто десятин. Измерение производил и план сей составлял по натуральному показанию магнитной стрелки в 1903 году Частный Землемер и Таксатор Миллер.).

*1:16800, в 1 д. 200 с. 1 арк. (42x32). Землемір Е.Міллер. Рукопис. На звороті печатка банку.*

**660. План ділянки землі № 34, відмежованої з дачі села Першоприморське (Катеринівка, Бехтери) Г.Л.Овсянико-Куликовського. 1904.**

(План Таврической губернии Днепровского уезда участка земли, вымежеванного из общей дачи 1<sup>ой</sup> части села Первоприморского, Екатериновка, Бехтеры тож, владение дворянина Григория Львовича Овсянико-Куликовского, предполагаемого к продаже. Означенный участок на общем плане значится под № 34, в коем удобной пахатной земли 87 дес. 450 кв. саж. Измерение производил и план сей составлял по натуральному показанию магнитной стрелки в 1904 году. Днепровский Земский Землемер Арефьев.).

*1:16800, в 1 д. 200 с. 1 арк. (51x33,5). Дніпровський земський землемір С.Ареф'єв. Рукопис. Текст.*

**661. План ділянки землі № 35, відмежованої з дачі села Першоприморське (Катеринівка, Бехтери) Г.Л.Овсянико-Куликовського. 1904.**

(План Таврической губернии Днепровского уезда участка земли, вымежеванного из общей дачи 1<sup>ой</sup> части села Первоприморского, Екатериновка, Бехтеры тож, владение дворянина Григория Львовича Овсянико-Куликовского, предполагаемого к продаже. Означенный участок на общем плане значится под № 35, в коем удобной пахатной земли 122 дес. 500 кв. саж. Измерение производил и план сей составлял по натуральному показанию магнитной стрелки в 1904 году. Днепровский Земский Землемер Арефьев.).

*1:16800, в 1 д. 200 с. 1 арк. (46x33). Дніпровський земський землемір С.Ареф'єв. Рукопис. Текст.*

**662. План ділянки землі № 37, відмежованої з дачі села Першоприморське (Катеринівка, Бехтери) Г.Л.Овсянико-Куликовського. 1904.**

(План Таврической губернии Днепровского уезда участка земли, вымежеванного из общей дачи 1<sup>ой</sup> части села Первоприморского, Екатериновка, Бехтеры тож, владение дворянина Григория Львовича Овсянико-Куликовского, предполагаемого к продаже. Означенный участок на общем плане значится под № 37, в коем удобной пахатной земли 85 дес. Измерение производил и план сей составлял по натуральному показанию магнитной стрелки в 1904 году. Днепровский Земский Землемер Арефьев.).

*1:16800, в 1 д. 200 с. 1 арк. (48x33). Дніпровський земський землемір С.Ареф'єв. Рукопис. Текст.*

**663. План ділянки землі № 38, відмежованої з дачі села Першоприморське (Катеринівка, Бехтери) Г.Л.Овсянико-Куликовського. 1904.**

(План Таврической губернии Днепровского уезда участка земли, вымежеванного из общей дачи 1<sup>ой</sup> части села Первоприморского, Екатериновка, Бехтеры тож, владение дворянина Григория Львовича Овсянико-Куликовского, предполагаемого к продаже. Означенный участок на общем плане значится под № 38, в коем удобной пахатной земли 105 десятин. Измерение производил и план сей составлял по натуральному показанию магнитной стрелки в 1904 году. Днепровский Земский Землемер Арефьев.).

*1:16800, в 1 д. 200 с. 1 арк. (47x34). Дніпровський земський землемір С.Ареф'єв. Рукопис. Незначні пошкодження.*

**664. План ділянки землі № 39, відмежованої з дачі села Першоприморське (Катеринівка, Бехтери) Г.Л.Овсянико-Куликовського. 1904.**

(План Таврической губернии Днепровского уезда участка земли, вымежеванного из общей дачи 1<sup>ой</sup> части села Первоприморского, Екатериновка, Бехтеры тож, владение дворянина Григория Львовича Овсянико-Куликовского, предполагаемого к продаже. Означенный участок на общем плане значится под № 39, в коем удобной пахатной земли шестьдесят пять десятин и под проселочною дорогою тысяча пятьсот кв. сажень. А всего удобной и неудобной земли – 65 дес. 1500 кв. сажень. Измерение производил и план сей составлял по натуральному показанию магнитной стрелки в 1904 году. Днепровский Земский Землемер Арефьев.).

*1:16800, в 1 д. 200 с. 1 арк. (55x35,5). Дніпровський земський землемір С.Ареф'єв. Рукопис. Текст.*

**665. План ділянки землі № 1 (біля дачі Першоприморське) Г.Л.Овсянико-Куликовського. 1908.**

(План Таврической губернии Днепровскаго уезда, участка земли показанного на общем плане значится под № 1 – вколичестве 50 десятин, владения дворянина Овсянико-Куликовскаго, предполагаемаго к продаже. Отрезку участка производил и план сей составлял Землемер Арефьев в 1908 году.)

*1:8400, в 1 д. 100 с. 1 арк. (55,5x29). Землемір С.Ареф'єв. Рукопис. Текст.*

**666. План ділянки землі № 3, відмежованої з дачі села Першоприморське Г.Л.Овсянико-Куликовського. 1908.**

(План Таврической губ. Днепровскаго уезда, участка земли показанного на общем плане значится под № 3 – вколичестве 51 десятины, владения дворянина Овсянико-Куликовскаго, предполагаемаго к продаже. Отрезку участка производил и план сей составлял Землемер Арефьев в 1908 году.)

*1:8400, в 1 д. 100 с. 1 арк. (54,5x32). Землемір С.Ареф'єв. Рукопис.*

**667. План ділянки землі № 33, відмежованої з дачі села Першоприморське (Катеринівка, Бехтери) Г.Л.Овсянико-Куликовського. Б/д.**

(План Таврической губернии Днепровскаго уезда часть дачи соединенных двух участков земли вымежеванных из общей дачи первой части села Первоприморскаго, Екатериновка, Бехтеры тож, владения дворянина Григория Львовича Овсянико-Куликовскаго, предполагаемаго к продаже. Означенный участок на общем плане значится под № 33, в коем удобной земли 67 десятин.)

*1:16800, в 1 д. 200 с. 1 арк. (39x24,5). Землемір М.Спаський. Рукопис. Текст.*

**668. План ділянок землі № 33,34, відмежованої з дачі села Першоприморське (Катеринівка, Бехтери) Г.Л.Овсянико-Куликовського. Б/д.**

(План Таврической губернии Днепровскаго уезда соединенных двух участков земли вымежеванных из общей дачи первой части села Первоприморскаго, Екатериновка, Бехтеры тож Владения дворянина Григория Львовича Овсянико-Куликовскаго, предполагаемаго к продаже. Означенный участок на общем плане значится под № 33 и 34, в коем удобной земли 167 дес. 450 с.)

*1:16800, в 1 д. 200 с. 1 арк. (39x32). Землемір М.Спаський. Рукопис. Текст.*

**669. План ділянки землі № 34, відмежованої з дачі села Першоприморське (Катеринівка, Бехтери) Г.Л.Овсянико-Куликовського. Б/д.**

(План Таврической губернии Днепровскаго уезда часть дачи соединенных двух участков земли вымежеванных из общей дачи первой части села Первоприморскаго, Екатериновка, Бехтеры тож, Владения дворянина Григория Львовича Овсянико-Куликовскаго, предполагаемаго к продаже. Означенный участок на общем плане значится под № 34, в коем удобной земли 50 десятин.)

*1:16800, в 1 д. 200 с. 1 арк. (39x24,5). Землемір М.Спаський. Рукопис. Текст.*

**670. План ділянки землі, відмежованої з дачі села Першоприморське (Бехтери) Г.Л.Овсянико-Куликовського. Б/д.**

(План, Таврической губернии, Днепровскаго уезда, участка земли отрезанного из общей дачи села отрезанного из общей дачи села Перво-Приморскаго, Бехтеры тож, Владения дворянина Григория Львовича Овсянико-Куликовскаго, предполагаемаго к продаже. В означенном участке земли состоит всего сто шестьдесят две десятины./ 162/, каковая разделена на три участка: под № 1<sup>м</sup> вколичестве пятидесяти десятин, под № 2<sup>м</sup> вколичестве шестидесяти одной десятины и под № 3<sup>м</sup> вколичестве пятидесяти одной десятины. Отрезку производил и план сей составлял Землемер Арефьев.)

*1:8400, в 1 д. 100 с. 1 арк. (55x48). Землемір С.Ареф'єв. Рукопис.*

**671. План ділянки землі, відмежованої з дачі села Першоприморське (Катеринівка, Бехтери) Г.Л.Овсянико-Куликовського. Б/д.**

(План, Таврической губернии Днепровскаго уезда участка земли отрезанного из дачи 17 части села Первоприморскаго, Екатериновки, Бехтеры тож, владения дворянина Григория Львовича Овсянико-Куликовскаго [...] под №14 «д» предполагаемаго к продаже, в коемудобной земли 99 десятин 1700 кв.

саж. и неудобной 100 кв. саж., и всего удобной и неудобной земли девяносто девять десятин одна тысяча восемьсот кв. сажань.-)

*1:16800, в 1 д. 200 с. 1 арк. (56x36,5). Землемір Е.Міллер. Копія землеміра Ф.Петрова. Рукопис. Пошкодження.*

**672. План ділянки землі, відмежованої з дачі села Першоприморське (Катеринівка, Бехтери) Г.Л.Овсянико-Куликовського. Б/д.**

(План Таврической губернии Днепровскаго уезда, участка земли из дачи первой части села Первоприморскаго, Екатериновка, Бехтеры тож, бывшее владение крестьянина Феодосия Яковлевича Якущенко, и друг. в количестве сто сорок две десятины шестьсот кв. саж., разделенный на два участка по 71 дес. 300 кв. саж. под №№ 1 и 2, ныне принадлежащаго Дворянину Григорию Львовичу Овсянико-Куликовскаго).

*1:8400, в 1 д. 100 с. 1 арк. (39x55). Землемір М.Спаський. Рукопис. Текст. На звороті прізвище землевласника.*

**673. План землі частини дачі села Першоприморське (Катеринівка, Бехтери) К.М.Кушнарєнка. Б/д.**

(План Таврической губернии Днепровскаго уезда, часть дачи первой части села Первоприморскаго, Екатериновка, Бехтеры тож, бывшее владение Кирилла Матвеевичу Кушниренко. В означенных границах состоит удобной 49 дес. 2224 кв. саж. и неудобной 648 кв. саж. А всего удобной и неудобной пятьдесят дес. 472 кв. саж. (50 д. 472 кв. с.). земли.).

*1:8400, в 1 д. 100 с. 1 арк. (40,5x35). Землемір М.Спаський. Рукопис. Текст.*

**674. План ділянки землі, відмежованої з дачі села Першоприморське (Катеринівка, Бехтери) К.М., А.М. та М.М. Кушнарєнків, В.Ф. Соценка. Б/д.**

(План Таврической губернии Днепровскаго уезда участка земли из дачи села Первоприморскаго, Екатериновка, Бехтеры тож, владения Кирилла, Андрея и Николая Кушниренко и Василия Феодотовича Соценка. В означенных границах состоит удобной пахатной 180 дес. сто восемьдесят десятин и неудобной 1416 кв. саж., а всего удобной и неудобной сто восемьдесят дес. одна тысяча четыреста шестнадцать кв. саж. земли.).

*1:8400, в 1 д. 100 с. 1 арк. (51x69). Землемір М.Спаський. Рукопис. Експлікація. Текст.*

**675. План землі частини дачі села Першоприморське (Катеринівка, Бехтери) М.М. Кушнарєнка, В.Ф. Соценка. Б/д.**

(План Таврической губернии Днепровскаго уезда, часть дачи 1<sup>й</sup> части села Первоприморскаго, Екатериновка, Бехтеры тож, владение Николая Матвеевича Кушниренко и Василия Феодотовича Соценка. В означенных границах состоит удобной 79 дес. 1792 саж. и неудобной 1080 кв. саж., А всего удобной и неудобной восемьдесят дес. четыреста сьмьдесят два кв. саж. земли. (80 д. 472 к.с.).).

*1:8400, в 1 д. 100 с. 1 арк. (40,5x35). Землемір М.Спаський. Рукопис. Текст.*

**676. План ділянки землі пустища Підковирівка, відмежованої з дачі на півострові Чонгари В.Т.Подковирова. 1903.**

(План Таврической губернии Днепровскаго уезда участка под названием: «Пустошь Подковыровка», владения крестьянина собственника Василия Тихонова Подковырова, вымежеваннаго согласно полюбовной сказки из дачи, состоящей на полуострове Чонгарах. Генерально межевана в 1867 году Землемером Ивановым, а специальное межевание производил согласно полюбовной сказки и план сей составлен с нанесением ситуации частью с натурь, а частью с плана генеральнаго межевания с принядием отклонения магнитной стрелки от хода генеральнаго межевания к востоку на  $4\frac{3}{4}$  градуса в 1903 году Сентября 17го дня И. об. Уезднаго Землемера Инженера Мунтян. В участке состоит земли: удобной пашни 90 десятин 1695 сажень и неудобной под солонцеватою землею 12 десятин 1200 сажень, а всего во всей окружной меже удобной и неудобной земли сто три десятины четыреста девяносто пять

сажень. Во время утверждения меж поселения не было.)

*1:8400, в 1 д. 100 с. 1 арк. (67x50,5). В. о. повітового землеміра В.Мунтян. Рукопис. Текст. Незначні пошкодження.*

**677. План землі Кінбурнського військового гарнізону, відмежованої з дачі села Покровське. 1826.**

(Геометрической Специальной План таврической губернии днепровскаго уезда вымежеванной из дачи деревни покровской казенных крестьян огородной земли принадлежащий к кинбурскому военному гарнизону принадлежащими к нему всеми землями Межевание ученино в 1802<sup>m</sup> году заземлемером 14<sup>го</sup> класса Максимовым апоуказу Екатеринославской Межевой конторы Межа утверждена в 1926<sup>m</sup> году Августа 18<sup>го</sup> дня Землемером губернским Секретарем Муравевым Авнутри того владения обмежеванного одною окружной от всех с межных дачь ивладельцов Межею по ни нешней мере ипоиз численію земли состоит Сенного покосу истепи семдесят две десятины тысяча пять сот шестнадцать сажень подхутором садом погородом две десятины восемьсот восемьдесят четыре сажени подбольшою дорогою две десятины семь сот восемьдесят сажень подпроселочной дорогою девять сот осымнадцать сажень под пещаным местом двенадцать десятин две тысячи триста две сажени а всего вовеі окружной меже удобной инеудобной земли девяносто десятин тысяча шестьсот сажень азаисключением неудоных мест – осталось одной удобной земли семдесят пять десятин.)

*1:8400, в 1 д. 100 с. 1 арк. (62x43). Землемір Муравйов. Копія молодшого учня Ф.Філіпова 1827 р. Рукопис. Текст.*

**678. План казенної дачі села Покровське, частина 1-а. 1848.**

(План Казеннаго селения Покровскаго с Казенными оброчными участками означенными на карте от 1816 года следующими №№ а № 93 называемый Артиллерийскими: № 94 под названием Сакв с № 95 Соленоозерный участок называемый Лапушным и д № 96 отрезанный от сельца Васильевки. Покровской волости Днепровскаго уезда Таврической губернии Снятый в 1848<sup>m</sup> год. Масштаб с Английском дюйме 200 с. Всего в планшете 59 дес: 900 саж:)

*1:16800, в 1 д. 200 с. 1 арк. (48x47,5). Укладач невідомий. Рукопис. Умовні позначки.*

**679. Загальний план дач сіл Раденське, Великі та Малі Копані, Кардашинка, Чалбурда, Костогризове, збірний аркуш. 1849.**

(Сборный лист к плану казенных дач Села раденскаго больших копаней Кардашинки и дер. Чалбурды: Малых Копаней и Костогризовой Таврической Губерн. Днепровскаго уеда. Составлен в 1849 году Масштаб в Английском дюйм 3 в.).

*1:126000, в 1 д. 3 в. 1 арк. (45x46). Укладач невідомий. Рукопис.*

**680. План землі села Рибальче М.І.Штиглиця (колишньої О.М.Вяземської). 1801.**

(Геометрический специальный план Перекопского, что ныне Днепровскаго уезда деревни Рыбальчей, принадлежащими к ней всеми землями, бывшего владения Ея Сиятельства Действительной Тайной Советницы Княжни Никитины Вяземской, которая ныне во владении состоит Коллежского Ассесора Николая Иванова сына Штиглица, Межевания учиненного в 1782 году Мая 10 дня Уездным Землемером Прапорщиком Петром Давыдовым, а вновь поверкой снималась в 1801 году Сентября 25<sup>го</sup> дня за Землемера Коллежский Регистратор Филип Максимов. А внутри того владения обмежеванного от всех смежных владельцев одною окружною межею, по нынешней мере и пои счисленію земли состоит: Пашенной восемьдесят десятин, тысяча пятьсот квадратных сажен; Сенного покосу триста двадцать пять десятин тысяча двести квадратных сажен; Степи способной для скотоводства тысяча пятьдесят десятин, тысяча восемьсот квадратных сажен; Мелкого кустарнику по кучугурам сто шестьдесят четыре десятины, две тысячи двести квадратных сажен; Под Поселением, Огородами и огуменниками три десятины, две тысячи триста пятьдесят квадратных сажен; Под Большою Дорогою девяносто семь десятин, тысяча четыреста десять квадратных сажен; Под Проселочными Дорогами десять десятин, тысяча двести тридцать сажен; Под Болотами по коему камыш сто девяносто восемь десятин, тысяча семьсот сорок квадратных сажен; Под Солонцами десять десятин семьсот восемьдесят квадратных сажен; Под Песчаными Местами и кочегарами две тысячи семьсот двадцать семь десятин тысяча семьсот семьдесят восемь квадратных сажен; Под Бечевником тридцать три десятины, тысяча восемьсот квадратных сажен;

Под озерами, протоками и заливами тридцать десятин девятьсот квадратных сажен; А всего во всей окружной меже четыре тысячи семьсот тридцать четыре десятины, тысяча восемьсот семьдесят восемь квадратных сажен. В оной деревне по последней поданной к ревизии сказкам состоит дворов пятнадцать, в них мужеска пола мало российских поданных крестьян триста шестьдесят пять, женска сто девяносто девять, а ныне налицо мужеска триста семьдесят, женска сто девяносто шесть душ.)

*1:8400, в 1 д. 100 с. 1 арк. (106x213). В. о. землеміра П.Максимов. Копія 1870-х рр. Рукопис. Склеєно з 2 частин. Текст.*

**681. План дач села Рибальче та острова Білогородів великого князя Михаїла Миколайовича. 1866.**

(Чертеж Таврической Губернии Днепровского уезда дачами показанными насем чертеже под № 1. Деревни Рыбальчей, по поверке в натуре меор план о книгою составлены 1801<sup>го</sup> года, Землемером Коллежским Регистратором Максимовым. Под № 2 Острова Белогородова с принадлежащими к нему островами Вербкою Янушевым реками заливами и плавнями. Межа утверждена в 1806 году землемером Титулярным Советником Буткевичем. Земля привышеписанных дачах ныне состоит в владении Великого Князя Михаила Николаевича.- Чертеж составлен 1866 года Августа дня. Днепровским Уездным Землемером Лысяковым.-)

*1:42000, в 1 д. 500 с. 1 арк. (47,5x82). Повітовий землемір І.Лисяков. Рукопис.*

**682. План землі 2-ї частини села Рибальче В.І.Степанова. 1884.**

(План дачи Таврической губернии Днепровского уезда второй части деревни Рыбальчей, владения Коллежского Секретаря Василия Ивановича Степанова. Генерально межевана в 1782 году Мая 10 дня Уездным Землемером Тпрапорщиком Петром Давыдовым; вновь поверкой снята в 1801 году Коллежским Регистратором Максимовым; а на основании полюбовной сказки специальное размежевание произведено, ситуация снята с натуры и план составлен с отклонением от хода генерального межевания в правую сторону на 8 градусов, в Июне и Июле месяцах 1884 года Днепровским Уездным Землемером Верига. В даче состоит земли: под усадьбою 2 десят. 1200 саж., пашни 15 десят. 1000 саж., степи, годной для пашни и сенокоса, по которой местами растет кустарник 612 десят.; под проселочными дорогами 3 десят. 600 саж.; под бечевником 10 десят. 2000 саж., под песчаными местами 887 десят. 1465 саж.; под болотами 19 десят. 400 саж.; а всего удобной и не удобной земли одна тысяча пятьсот восемьдесят десятин тысяча восемьсот шестьдесят пять сажен; а за исключением не удобных мест – удобной 629 десятин 2200 сажен. В пределах настоящей дачи во время межевания в поселении состоял хутор Васильевка-Степанова.-)

*1:8400, в 1 д. 100 с. 1 арк. (81x109). Дніпровський повітовий землемір Р.Верига. Копія. Рукопис. Текст. Незначні пошкодження.*

**683. План землі 3-ї частини дачі села Рибальче М.А.Гунаропуло. 1884.**

(План Таврической губернии Днепровского уезда третьей части дачи деревни Рыбальчей, владения Поручика Михаила Афанасьевича Гунаропуло. Генерально межевана в 1782 году Мая 10 дня Уездным Землемером Тпрапорщиком Петром Давыдовым; вновь поверкой снята в 1801 году Коллежским Регистратором Максимовым, а на основании полюбовной сказки, специальное размежевание произведено, ситуация снята с натуры и план составлен с отклонением от хода генерального межевания в правую сторону на 8 градусов, в Июне и Июле месяцах 1884 года Днепровским Уездным Землемером Верига. В даче состоит земли: под усадьбой 1 десятина 1200 сажен; степи годной для пашни и сенокоса, по которой местами растет кустарник 763 десятины; под проселочными дорогами 3 десятины 300 сажен; под бечевником 10 десятин 100 сажен; под песчаными местами 771 десятина 2365 сажен; под болотами 41 десятина 1800 сажен а всего удобной и не удобной земли одна тысяча пятьсот девяносто одна десятина одна тысяча восемьсот шестьдесят пять сажен; а за исключением не удобных мест – удобной 764

десятины 1200 сажень. В пределах настоящей дачи во время межевания вновь поселился хутор Гунаропуло).

*1:8400, в 1 д. 100 с. 1 арк. (83x102,5). Дніпровський повітовий землемір Р.Веріго. Копія. Рукопис. Текст.*

**684. План частини дачі села Рибальче М.М.Гунаропуло. 1891.**

(План Таврической губернии Днепровскаго уезда, части третьей части дачи деревни Рыбальчей подаренной Поручиком Михаилом Афанасьевичем Гунаропулопорядной записи дочери своей девицы Марии Михайловны Гунаропуло из общей дачи в 1591 десят. 300 квадр. саж. В даче этой состоит земли: степи годной к пошне и сенокосу, по которой растет лес и кустарник 260 дес. 300 кв. саж., степи песчанной 240 дес. 1200 саж., под камышем 24 дес., под бичевником 4 дес. 600 саж. и под дорогою 1 дес. 1200 кв. сажень, а всего пятьсот тридцать десятинов девятьсот кв. сажень.)

*1:8400, в 1 д. 100 с. 1 арк. (65,5x46). Землемір Л.Красношапка. Рукопис. Текст.*

**685. План частини дачі при селі Рибальче М.А.Гунаропуло. 1899.**

(План Таврической губернии Днепровскаго уезда, часть дачи Вяземки при дерев: Рыбальчей, владения Михайла Афанасьевича Гунаропуло. В означенных границах состоит земли всего удобной и не удобной Шестьсот десят десятинов 395 квад. Саж: границы участка сняты с натуры по указанию владельца одной дачи, по натуральному показанию магнитной стрелки землемером А.Крышкиным 18 июня 1899 года.)

*1:8400, в 1 д. 100 с. 1 арк. (73x50). Землемір А.Яришкін. Рукопис. На звороті печатка банку.*

**686. План частини дачі при селі Рибальче Л.М.Мишакової. 1903.**

(План Таврической губернии Днепровскаго уезда части дачи состоящей при деревни Рыбальчей, владения жены Капитана Любовь Михайловны Мышаковой. По измерению оказалось удобной и неудобной всего 530 десятинов 1491<sup>1</sup>/<sub>2</sub> кв. сажень. Окружную между проверять и план составлял Херсонский Городской Землемер Самсон-Тодоров в 1903 году. Внутренняя ситуация нанести с плана генерального межевания и план составлен с принятием отклонения магнитной стрелки от хода генерального межевания в правую сторону на 10<sup>1</sup>/<sub>2</sub> градусов.)

*1:8400, в 1 д. 100 с. 1 арк. (85x63,5). Херсонський міський землемір Ф.Самсоні-Тодоров. Рукопис. Текст. На звороті печатка банку. Незначні пошкодження.*

**687. План частини дачі при селі Рибальче С.М.Ройбуль-Вакаре. 1903.**

(Выкопировка из Генерального плана Таврической губернии Днепровскаго уезда на часть дачи состоящей при деревни Рыбальчей владение жены Подполковника Софьи-Михайловны Ройбуль Вакаре, в количестве пятьсот тридцать (530) десятинов удобной и не удобной земли 1421<sup>1</sup>/<sub>2</sub> квад: сажень: Составлен в Мае мце 1903 г. Масштаб в Английском дюйме 100 с.)

*1:8400, в 1 д. 100 с. 1 арк. (71x39). Землемір А.Яришкін. Рукопис.*

**688. План ділянки землі 2-ї частини дачі села Рибальче А.В.Жеглової, Л.І.Грохольського. Б/д.**

(Выкопировка с Генерального плана Таврической губ. Днепровскаго уезда второй части дер. Рыбальчей владения А.В.Жегловой в колич. 300 дес. предположенных к отчуждению. Отчуждаемый участок ныне принадлежит Графу Людгарду Ивановичу Грохольскому.)

*1:8400, в 1 д. 100 с. 1 арк. (59,5x33,5). Землемір Ф.Нельговський. Рукопис.*

**689. План ділянки землі Вознесенської церкви села Рождественське. 1885.**

(План Таврической губернии Днепровскаго уезда участка церковной земли, отмежеванной на основании полюбовной сказки из дачи села Рождественскаго на довольствие местного причта Вознесенской церкви Земля села Рождественскаго генерально немежевана, а отмежевание церковной земли произведено и план в Августе месяце 1885 года составлен Днепровским Уездным Землемером Верига по меридиану генерального межевания дачи Днепровскаго уезда состоящей в полуострове Чонгар от которого магнитная стрелка отклонилась к Востоку на 4 градуса. Ситуация снята с натуры. В церковном участке состоит земли: удобной пашни и сенокоса 120 десятинов и неудобной под дорогою 1800 сажень. А всего



удобной и неудобной земли сто двадцать десятина одна тысяча восемьсот сажень. На церковность во время обмежевания поселения не состояло.)

*1:8400, в 1 д. 100 с. 1 арк. (64x35,5). Дніпровський повітовий землемір Р.Веріго. Копія. Рукопис. Текст.*

**690. План землі економії Романівка, відмежованої з дачі на півострові Чонгари Р.Л.Килимбета та нащадків А.Л.Килимбета. 1903.**

(План Таврической губернии Днепровскаго уезда, участка под названием экономия Романовка, владения крестьян собственников Романа Лукьянова Килимбета и наследников по завещанию умершего крестьянина собственника Афанасия Килимбета Феодоры Платоновны Килимбет и сирот Ивана Васильевича и Феодосия Васильевича Килимбет, вымежеванного согласно полюбовной сказки из дачи, состоящей на полуострове Чонгарах. Генерально межевана в 1867 году Землемером Ивановым, а специальное межевание производил согласно полюбовной сказки и план сей составлял с нанесением ситуации, частью с натурь, а частью с плана генерального межевания с принятием отклонения магнитной стрелки от хода генерального межевания к востоку на  $4\frac{3}{4}$  градуса в 1803 году сентября 17 дня И.об. Уездного Землемера Инженер Мунтян. В участке состоит земли под поселением 6 десятина 1500 сажень, пашни 1650 десятина 180 сажень, под проселочными дорогами 6 десятина 1620 сажень, под заливом в урочище Чильтрень 8 десятина 1500 сажень и под полосой земли, отчужденной под Курско-Харьково-Севастопольскую железную дорогу 5 десятина 1538 сажень, а всего во всей окружной меже удобной и неудобной земли тысяча шестьсот семьдесят семь десятина тысяча пятьсот тридцать восемь сажень, а за исключением неудобной осталось одной удобной 1656 десятина 1680 сажень, а за исключением железной дороги осталось во владении вышеупомянутого лица Всего удобной и неудобной земли 1672 десятины. Во время утверждения меж в поселении состояли экономия и хутор.)

*1:8400, в 1 д. 100 с. 1 арк. (99x133). В.о. повітового землеміра В.Мунтян. Копія. Рукопис. Склеєно з 2 частин. Текст.*

**691. План дачі економії Романівка та ін., частина 3-я. Б/д.**

(Часть 3<sup>я</sup>).

*шкала масштабу не позначена. 1 арк. (160x156). Укладач невідомий. Рукопис.*

**692. План казенної землі (біля села Рубанівка). 1812.**

(Геометрический уменьшительный План таврической губернии днепровскаго уезда Казенной Земли Составляющей волное пастбище отделенной накарте третьей части Снятие ведомства Екатеринославской межевой канторы Старшаго Землемера титулярнаго Советника Авчинникова 1812 года).

*1:42000, в 1 д. 500 с. 1 арк. (158x185). Старший землемір А.Овчинников. Рукопис. Склеєно з 15 частин. Пошкодження.*

**693. План землі селян сіл Рубанівка, Нижні Сірогози та ін. (колишньої М.М.Дадешкаліані). 1878.**

(План Таврической губернии Днепровскаго уезда земли принадлежащей Отставному Штабу Ротмистру Князю./Цюху/. Михаилу Михайловичу Дадешкалиани, который продал крестьянам и другим лицам поименованным в эксплуатации сего плана Всего в участке удобной и неудобной земли 3827 десят: 1200 саж: Съёмка произведена и план составлена и план составлен в 1878 году).

*1:16800, в 1 д. 200 с. 1 арк. (69x57). Межувальник Іванісов. Рукопис. Експлікація. Текст.*

**694. План дачі при селі Самійлівка С.Ф.Агаркова. 1864.**

(План дачи земли принадлежащей По документам Потомственному Почетному Гражданину Степану Федоровичу Агаркову. Таврической губернии Днепровскаго уезда при деревни Самойловке, снятаго с натурь в 1864 году Межевщиком Буцким.)

*1:33600, в 1 д. 400 с. 1 арк. (71x54). Межувальник Буцький. Копія землеміра І.Петрова. Рукопис. Таблиця. Текст.*

**695. План частини дачі села Самійлівка Е.І.Фальц-Фейна. 1880.**

(План Таврической губернии, Днепровскаго уезда, части дачи сельца Самойловки, под названием Самойловскаго участка, состоящаго в владении потомственного почетнаго гражданина Эдуарда Ивановича Фальц-Фейна. Составлен по поверке границ в натуре в 1880 году. В означенных на плане границах оказалось: удобной земли 923 десят. 1052 саж. и неудобной под дорогами 3 десят. 1020 саж., а всего девятьсот двадцать шесть десятин две тысяча семьдесят две саж. Означенный участок пораздельному акту, состоявшемуся между наследниками Эдуарда Ивановича Фальц-Фейна, поступил во владение потомственного почетнаго гражданина Александра Эдуардовича Фальц-Фейна.)

*1:16800, в 1 д. 200 с. 1 арк. (51x65,5). Землемір Р.Вериго. Копія землеміра С.Чабовського. Рукопис. Текст.*

**696. План дачі села Самійлівка В.Ф., Л.Ф.Ільїних та О.П.Чубаненко (Ільїної). 1889.**

(План Таврической губернии, Днепровскаго уезда имения сельца Самойловки Владение землевладельцев братьев Василия и Логвина Филиповичей Ильиных и Елены Полуектовны дочь Ильина по мужу Чубаненко, а сколько в одной даче и за кем именно о том значится в экспликации плана сего).

*1:16800, в 1 д. 200 с. 1 арк. (68x56). Землемір Д.Литвин. Рукопис. Експлікація. Текст.*

**697. План частини дачі села Самійлівка В.Ф.Ільїна. 1889.**

(План Таврической Губернии Днепровскаго уезда части дачи сельца Самойловки владение Василия Филиповича Ильина. По измерению и исчислению оказалось земли 1070 десятин 800 квадр. саж. Кроме того показанный на сем плане участок под Лит. а в количестве 5 десят. 1124 кв. саж. состоит в спорном владении с Помещиком Агарковым. План сей с натуре снимал и составил в Июле 1889 года Частный Землемер-Таксатор Д.Литвин).

*1:16800, в 1 д. 200 с. 1 арк. (68x47). Землемір Д.Литвин. Рукопис.*

**698. План ділянки землі частини дачі села Самійлівка І.А. та С.А.Павлових. 1909.**

(План части дачи Самойловки Таврической губернии Днепровскаго общаго владения братьев Ивана и Семена Артемьевичей Павловых. В участке сем Состоит земли сто пятнадцать десят. План составлен в 1909 г.).

*1:16800, в 1 д. 200 с. 1 арк. (26x32,5). Землемір І.Фінкельштейн. Рукопис.*

**699. План землі при селі Самійлівка М.П.Кюльц. Б/д.**

(План земли вдовы иностранца Мавры Петровны Кюльц. Днепровскаго уезда при деревне Самойловки)

*1:4200, в 1 д. 500 с. 1 арк. (21x34,5). Укладач невідомий. Рукопис. Умовні позначки. Нестандартне орієнтування на північ (на лівий зріз плану).*

**700. План землі хутора Семенівський С.С.Бобовича. 1833.**

(Геометрический Специальный План, Таврической Губернии Днепровскаго уезда Хутора Семеновскаго Владения Евпаторийскаго 1<sup>й</sup> Гильдии Купца СимиШелеменова Сына Бобовича; Межевание Учнено Поуказу Таврическаго Губернскаго Правительства Поисполнительной Экспедиции Согласно решению Правительствующаго Сената Таврическим Губернским Землемером Коллежским Ассессором и Кавалером Лукиным; 1833<sup>го</sup> Года ноября 3 дня; Авнутри Того Владения обмежеваннаго от всех смежных Владельцов одною Окружною Межею Поньнешней Мере Ипоизчислению Земли Состоит, Степи Способной К хлебопашеству исено Кошению тысяча Шесть Сот Тридцать девять десятин, Шездесят две Сажени, Под поселением Хутора иогородом две десятины две тысячи двести шездесят четьре Сажени Обращенной Под Солонцов Третью часть Вудобную Тридцать Семь Десятин; Тысячадвести две Сажени, Под Большою Дорогою Семь Десятин Шесть Сот сажень; Под Проселочными Дорогами Дведесятины Две Тысячи Сорок Шесть сажень; Под Солонцоватым Местом Заобращением Третьей части вудобную Семдесят семь десятин, Шесть Сажен; Под Заливом иберегом Лимана Восимдесят Девять десятин, Тысяча Восимдесят сажень: Авсего Вовсей Окружной Меже Тысяча Восим Сот Пятдесят Восим Десятин Шездесят Сажен, Азаисключением Неудобных Мест, Осталось одной удобной Земли Тысяча Шесть Сот Семдесят Девять Десятин; Тысяча Сто дватцать Восим Квадратных Сажен; Насем Числе Вовремя Межевания Земли Оной дачи Впоселении Состоял Хутор Семеновский.)

*1:8400, в 1 д. 100 с. 1 арк. (286x38,5). Таврійський губернський землемір А.Лукін. Копія. Рукопис. Склено з 5 частин. Текст. Значні пошкодження, відсутня частина плану.*

**701. План землі хутора Семенівський С.Ш.Бобовича. 1833.**

(Геометрический Специальный План Таврической Губернии Днепровскаго Уезда Хутора Семеновскаго. Владения Евпаторийскаго 1<sup>й</sup> Гильдии Купца Сими Шелеменова Сына Бобовича, Межевание Учинено: Поуказу Таврическаго Губернскаго Правительства Поисполнительной Экспедиции Согласно Решению Правительствующаго Сената Таврическим Губернским Землемером Коллежским Ассесором иКавалером Лукиным ы 1833<sup>го</sup> Года Ноября «3» дня Авнутри Того Владения обмежеваннаго От всех Смежных Владельцов Одною Окружною Межею Понынешней Мере ипоисчислению Земли Состоит Степи Способной К Хлебопашеству исенokoшению Тысяча Шесть Сот Тридцать Девять, Десятин, Шездесят две [...]; Под Поселением Хутора Иогородом Две десятины, Две тысячи двести шездесят Четыре Сажени, Обращенной [...] 3<sup>ю</sup> часть Вудобную Тридцать Сем Десятин; Тысяча Двести Две Сажени; Под Большою Дорогою Сем [...] Сажен; Под Проселочными Дорогами Две Тысячи Сорок шесть Сажен; Под Солонцоватым [...] Заобращением Третьей части вудобную Семдесят Сем Десятин; Тысяча Двести Две Сажени; [...] Восемдесят Девять Десятин, Тысяча Восемдесят Сажен, Авсего Вовсей Окружной Меже Тысяча Восем Сот [...] Восем Десятин Шездесят Сажен; Азаисключением Неудобных Мест Осталось одной удобной Земли [...] Шесть Сот Семдесят девять Десятин, Тысяча Сто Двадцать Восем Квадратных Сажен; Насем числе Вовремя Межевания [...] оной дачи В Поселении состоит хутор Семеновской;- ).

*1:8400, в 1 д. 100 с. 1 арк. (281x35). Таврійський губернський землемір А.Лукін. Копія. Рукопис. Склено з 11 частин. Текст. Пошкодження.*

**702. План частини надільної землі села Сергіївка, відмежованої до казенно-оброчної статті Ногай Киргиз. 1910.**

(План ТАВРИЧЕСКОЙ губернии ДНЕПРОВСКАГО уезда части надельной земли деревни СЕРГЕЕВКИ поступившей в обмен с казною на северную часть казенной оброчной статьи Ногай Киргиз, составленный по истинному меридиану в 1910 году с принятием отклонения магнитной стрелки к востоку на 0°10' партией Производителя работ Виссора. Всего в окружной меже удобной и неудобной земли двести шестьдесят девять дес. тысяча пятьсот девяносто кв. саж., количество земли по угодиям и отделенным отрубным участкам значится в экспликации сего плана.)

*1:8400, в 1 д. 100 с. 1 арк. (102x68). Землемір Віссор. Рукопис. Експлікація. Текст.*

**703. План ділянки землі дачі хутора Сергіївський І.М.Дашковського. 1884.**

(План Таврической губернии Днепровскаго уезда, участка земли состоящаго в даче хутора Сергеевскаго, владения Крестьянина Ильи Матвеевича Дашковскаго. Съёмка произведена в 1884 году. Авнутри того участка по измерению оказалось всего одной удобной земли Степи: Сто пятьдесят десятин.)

*1:8400, в 1 д. 100 с. 1 арк. (57,5x44). Єлисаветградський повітовий землемір М.Мускоїді. Рукопис. Текст.*

**704. План ділянки землі Сергіївський (Кам'яне) Г.К. та А.Г.Бойків. 1894.**

(План Таврической губернии Днепровскаго уезда участка земли под названием «Сергеевский» хутор «Каменный» тож, владение участка под Лит. А – в количестве Ста тридцати девяти десятин 686 квад.сажень – крестьянина села Рубановки Галактиона Константиновича Бойко и участокподлит. Б. в количестве: Двадцати одной десятины и 1028 квад. сажень – Девицы крестьянки села Рубановки Акилины Константиновны Бойко Оба участка придеревне Марьяновке. В мае 1894 года сей план с натурь снят иоставлен понатуральному указанию магнитной стрелки ЗемлемеромиТаксатором Даниилом Литвином).

*1:8400, в 1 д. 100 с. 1 арк. (67,5x25). Землемір Д.Литвин. Рукопис.*

**705. План ділянки землі дачі хутора Сергіївський Г.Грибняка. 1911.**

(План Таврической губернии Днепровскаго уезда, часть участка состоящаго в даче хутора Сергеевскаго, владения крестьянина Гордея Грибняка и обозначеннаго на общем плане под Лит. В. – В означенных границах состоит пятьдесят пять десятин удобной земли.)

*1:8400, в 1 д. 100 с. 1 арк. (52x32,5). Землемір М.Спаський. Рукопис.*

**706. План частини ділянки землі дачі хутора Сергіївський Г.К.Грибняка. 1911.**

(План Таврической губернии Днепровскаго уезда, часть участка состоящаго в даче хутора Сергеевскаго, владения крестьянина Гордея Грибняка и обозначеннаго на общем плане под Лит. А. В означенных границах состоит девяносто десятин удобной земли.)

*1:8400, в 1 д. 100 с. 1 арк. (53x33). Землемір М.Спаський. Рукопис. Текст.*

**707. План частини ділянки землі дачі хутора Сергіївський Г.Грибняка. 1911.**

(План Таврической губернии Днепровскаго уезда, часть участка состоящаго в даче хутора Сергеевскаго, владения крестьянина Гордея Грибняка и обозначеннаго на общем плане под Лит. Б. В означенных границах состоит восемьдесят десятин удобной земли.)

*1:8400, в 1 д. 100 с. 1 арк. (52,5x33). Землемір М.Спаський. Копія автора. Текст.*

**708. План ділянки землі дачі хутора Сергіївський І.К.Грибняка. Б/д.**

(План Таврической губернии Днепровскаго уезда, участка, состоящаго в даче хутора Сергеевскаго, владения крестьянина Ивана Кондратьевича Грибняка. В означенных границах состоит всего земли двести двадцать пять десятин.)

*1:8400, в 1 д. 100 с. 1 арк. (50x54). Землемір М.Спаський. Рукопис. Текст.*

**709. План ділянки землі дачі хутора Сергіївський І.К.Грибняка. Б/д.**

(План Таврической губернии Днепровскаго уезда, участка, состоящаго в даче хутора Сергеевскаго, владения крестьянина Ивана Кондратьевича Грибняка. В означенных границах состоит удобной пахатной пятьдесят одна десятина земли.)

*1:8400, в 1 д. 100 с. 1 арк. (47,5x26,5). Землемір М.Спаський. Рукопис. Текст.*

**710. План ділянки землі дачі хутора Сергіївський І.К.Грибняка. Б/д.**

(План Таврической губернии, Днепровскаго уезда, участка состоящаго в дачи хутора Сергеевскаго, владения крестьянина Ивана Грибняка. В участке состоит всего земли: двести двадцать пять десятин.)

*1:16800, в 1 д. 200 с. 1 арк. (57,5x44). Єлисаветградський повітовий землемір М.Мускоїді. Рукопис. Текст.*

**711. План ділянки землі дачі хутора Сергіївський Г.К.Грибняка. Б/д.**

(План Таврической губернии, Днепровскаго уезда, участка состоящаго в дачи хутора Сергеевскаго, владения крестьянина Гордея Грибняка. В участке состоит всего земли: двести двадцать пять десятин.)

*1:16800, в 1 д. 200 с. 1 арк. (56,5x42). Єлисаветградський повітовий землемір М.Мускоїді. Рукопис. Текст. Пошкодження.*

**712. План ділянки землі дачі хутора Сергіївський І.І.Грибняка. Б/д.**

(План Таврической губернии Днепровскаго уезда, участка, состоящаго в даче хутора Сергеевскаго, владения крестьянина Ивана Ивановича Грибняка. В означенных границах состоит удобной пахатной пятьдесят семь десятин земли.)

*1:8400, в 1 д. 100 с. 1 арк. (26,5x47,5). Землемір М.Спаський. Рукопис. Текст.*

**713. План ділянки землі № 17, відмежованої з дачі Скадівка В.Мельникова, С.Фесена, Ф.Колодія та ін (колишньої С.Б.Скадовського). 1897.**

(План Таврической губернии Днепровскаго уезда участка земли, показаннаго на общем плане под № 17 проданнаго Дворянином Сергеем Балтазаровичем Скадовским из дачи Скадовки Крестьянам: Владимиру Мельникову, 50 дес., Семену Фесену – 50 дес., Федоту Колодию – 30 дес., Петру Фесену – 50 дес., Петру Жихареву 30 дес., Владимиру Бондареву – 20 дес., Мартяну Тарану – 30 дес., Ермолаю Фесену – 30 дес., Трофиму Несинову – 30 дес., Якову Свергуну – 10 дес., Якову Випирайлу – 10 дес., а всего во всей окружной меже удобной земли триста сорок десятин /340 десят./). Измерение производил и план составлял Днепровский Земский Землемер Самсони-Тодоров по натуральному показанию магнитной стрелки в 1897 году.)

*1:16800, в 1 д. 200 с. 1 арк. (57,5x44,5). Дніпровський земський землемір Ф.Самсоні-Тодоров. Рукопис.*

**714. План ділянки землі № 19, відмежованої з дачі Скадівка О.І.Гангардт (колишньої С.Б.Скадовського). 1897.**

(План Таврической губернии Днепро夫ского уезда участка земли, показанного на общем плане под № 19 проданного дворянином Сергеем Балтазаровичем Скадовским из дачи Скадовки дворянке Александре Ивановне Гангардт - триста десятин /300 десятин/. удобной земли. Измерение производил и план составлял Днепро夫ский Земский Землемер Самсоні-Тодоров по натуральному показанию магнитной стрелки в 1897 году.)

*1:16800, в 1 д. 200 с. 1 арк. (60,5x45). Дніпровський земський землемір Ф.Самсоні-Тодоров. Рукопис.*

**715. План ділянки землі № 20, відмежованої з дачі Скадівка І.Желябіна. 1897.**

(План Таврической губернии Днепро夫ского уезда участка земли показанного на общем плане под № 20 проданного дворянином Сергеем Балтазаровичем Скадовским из дачи Скадовки крестьянину Ивану Желябину пятьсот десятин удобной земли: Измерение производил и план составлял Днепро夫ский Земский Землемер Самсоні-Тодоров по натуральному показанию магнитной стрелки в 1897 году.)

*1:16800, в 1 д. 200 с. 1 арк. (60x44). Дніпровський земський землемір Ф.Самсоні-Тодоров. Рукопис.*

**716. План ділянки землі № 24, відмежованої з дачі Скадівка П.Мошенського, Д.А.Афанасьєва та ін. (колишньої С.Б.Скадовського). 1897.**

(План Таврической губернии Днепро夫ского уезда участка земли показанного на общем плане под № 24 проданного дворянином Сергеем Балтазаровичем Скадовским из дачи Скадовки крестьянам: Петру Мошенскому - 20 дес., Антону Мошенскому - 70 дес., Дмитрию Афанасьевскому - 42<sup>1</sup>/<sub>4</sub> десят., Филипу Мошенскому - 5 десят., Антону Целорунгу - 5 дес., Емельяну Кручину - 5 дес., а всего воей окружной меже удобной земли 147<sup>1</sup>/<sub>4</sub> десят. Измерение производил и план составлял Днепро夫ский Земский Землемер Самсоні-Тодоров по натуральному показанию магнитной стрелки в 1897 году.)

*1:16800, в 1 д. 200 с. 1 арк. (59,5x44). Дніпровський земський землемір Ф.Самсоні-Тодоров. Рукопис.*

**717. План частини дачі при селах Скадівка, Олександрівка, хуторі Балтазарівка (Чорна Долина) К.С.Мартінова, Г.І.Мазуна та ін. 1909.**

(План Таврической губернии Днепро夫ского уезда, часть дачи при сел. Скадовке, Александровке и хуторе Балтазаровском /дача Черная долина/ принадлежащей крестьянам Кузьме Егоровичу Мартынову, Герасиму Ивановичу Мазуну, Ивану Никитовичу, Петру Порфирьевичу, Григорию и Митрофану Васильевичам Ханьковым. В означенных границах состоит триста десятин удобной земли. Составлен в Феврале 1909 года, по плану Землемера Самсоні-Тодорова).

*1:8400, в 1 д. 100 с. 1 арк. (53,5x49). Землемір М.Спаський, з використанням плану землеміра Ф.Самсоні-Тодорова. Рукопис. Текст.*

**718. План частини дачі при селі Скадівка, Олександрівка, [хуторі] Балтазарівка (Чорна Долина) Г.І.Мазуна. Б/д.**

(План Таврической губернии Днепро夫ского уезда, часть дачи при сел. Скадовке, Александровке и хуторе Балтазаровском /дача Черная долина/ принадлежащей крестьянину Герасиму Ивановичу Мазуну. В означенных границах состоит сто десятин удобной земли.)

*1:8400, в 1 д. 100 с. 1 арк. (35,5x53). Землемір М.Спаський. Рукопис. Текст.*

**719. План частини дачі при селах Скадівка, Олександрівка, хуторі Балтазарівський К.С.Мартінова. Б/д.**

(План Таврической губернии Днепро夫ского уезда, часть дачи при сел. Скадовке, Александровке и хуторе Балтазаровском /дача Черная долина/ принадлежащей крестьянину Кузьме Егоровичу Мартынову. В означенных границах состоит сто десятин удобной земли.)

*1:8400, в 1 д. 100 с. 1 арк. (35,5x53,5). Землемір М.Спаський. Рукопис. Текст.*

**720. План частини дачі при селах Скадівка, Олександрівка, хуторі Балтазарівський І.М., П.П., Г.В. та М.В. Ханикових. Б/д.**

(План Таврической губернии Днепровскаго уезда, часть дачи при сел. Скадовке, Александровке и хуторе Балтазаровском / дача Черная долина/ принадлежащей крестьянам Ивану Никитовичу, Петру Порфирьевичу, Григорию и Митрофану Васильевичам Ханьковым. В означенных границах состоит сто десятин удобной земли.)

*1:8400, в 1 д. 100 с. 1 арк. (34,5x53). Землемір М.Спаський. Рукопис. Текст.*

**721. План дачі села Софіївка Р.О.Вассаля та нащадків. 1847.**

(Геометрический Специальный План Таврической Губернии Днепровскаго Уезда дачи Бывшей Пустоши Тафии Накоторой Ныне Поселено Село Софиевка владения дворянина рене Осипова Сына Вассала Исыновой его майоров Евгения Владимира Ипрапорщика Александра От межеванной Из дачи Сельца Екатериновки Первоприморское Бехтер тож прежде бывшаго владения Надворнаго Советника Овсянико Куликовскаго а ныне жены его Надворной Советницы Овсянико Куликовской с протчими наследниками Межевание учинено 1803 года Екатеринославской межевой Канторы Землемером Губернским Секретарем Афанасием овчинниковым а по указу таврическаго губернскаго правления согласно документов между Утверждал Иплан с книгой сочинял 1847 года Октября 17<sup>го</sup> дня Днепровский Уездный Землемер Лысяков А внутри того владения обмежеваннаго Одною Окружною От всех смежных владельцев межею Понынешней мере Ипоисчислению Земли состоит Пашенной пять десят одна десятина двести двадцать сажень, сеннаго покоса и степи Удобной к пашне Шесть тысяч сем сот девяносто три десятины тысяча девяносто девять с половиною сажень, под поселением села Софиевки огородами Огуменниками Иовчарными Сараями сорок девять десятин тысяча тридцать шесть сажень. Обращенной из солонцоватых мест третью часть в удобную сорок пять десятин тысяча пять сот тридцать пять одна треть сажени, под в новь устраеваемою церковью. Ицерковною Оградю тысяча триста Шестдесят Четыре Сажени, под проселочными дорогами пять десят одна десятина тысяча девять сот девяносто три сажени под солонцоватыми местами За обращением 3<sup>й</sup> части в удобную осталось девяносто одна десятина шесть сот семдесят сажень идве трети под глинистыми Местами восем десят три десятины сем сот Шездесят восем сажень, споловиною. Под бугристыми мес- тыми местами восем сот двадцать сем десятин тысяча восем сот одиннадцать сажень под колодцами пять десят две сажени. А Всего во всей окружной меже семь тысяч девять сот девяносто четыре десятины девять сот пять десят сажень. Азаисключением Неудобных мест Осталось одной Удобной Земли Шесть тысяч девять сот тридцать девять десятин, тысяча четыреста девяносто пять шестых квадратных сажень. На сем числе вовемя межевания земли оной дачи в поселении состояло село Софиевка в коей числится записанных по 8 ревизии крестьян Замайором Евгением Вассалом, мужеска пола сто тридцать пять, женска тож число душ;).

*1:8400, в 1 д. 100 с. 1 арк. (154x215). Дніпровський повітовий землемір І. Лисяков. Копія. Рукопис. Склеєно з 15 частин. Текст. Незначні пошкодження.*

**722. План землі селян села Софіївка, викупленої у Є.Р.Вассаля та нащадків. 1879.**

(Геометрический план Таврической губернии Днепровскаго уезда, участка земли под названием Софиевскаго, выкупленнаго крестьянами Бехтерской волости, Софиевскаго общества, села Софиевки, состоящаго в даче бывшей пустоши Тофии, что ныне село Софиевка,-специальным порядком отмежеванной из генеральной дачи сельца Екатериновки,-Первоприморская, Бехтер то ж,-из владения Инженер-Майора Евгения Романовича Вассал.- Межевание общей генеральной дачи учинено в 1833 году Екатеринославской Межевой Канторы Землемером Губернским Секретарем Авчинниковым, а согласно полюбовнаго развода отмежевание села Софиевки произведено 28 мая 1850 года Днепровским Уездным Землемером Титулярным Советником Лясяковым. План сей составлен по магнитному меридиану генеральнаго межевания, от котораго магнитная стрелка отклонилась вправо к востоку на  $4\frac{3}{4}^0$  и отграничение земли произведено в феврале месяце 1879 года землемером Надворным Советником Мальгиным.).

*1:8400, в 1 д. 100 с. 1 арк. (110x74). Землемір П.Малигін. Рукопис. Експлікація. Текст.*

**723. План надільної землі селян сіл Софіївка, Катеринівка, відмежованої з дачі села Андріївка Г.М.Мальцева. 1884.**

(Чертеж Таврической губернии Днепровскаго уезда Крестьянскаго надела, находящагося внутри дачи сельца Андреевки, отведеннаго землеером Лысяковым вовладение крестьян Каховской волости селения Софиевки с деревнею Екатериновкой, извладения Генерал Маиора Сергея Ивановича Мальцева. Межевание общей дачи учинено в 1809 году землемером Овчинниковым, а межа утверждена в 1840 году Землемером Кузнецовым. Пораспоряжению же Губернскаго Правления съемка границ крестьянскаго надела произведена и чертеж сей составлен в Октябре месяце 1884 года Ялтинский Уездный Землемер Пущеровский спринятием отклонения магнитной стрелки отхода генеральнаго межевания в северовосточную сторону на 7<sup>0</sup> Всего оказалось по исчислению удобной и неудобной земли 1002 десят. 850 саж.).

*1:8400, в 1 д. 100 с. 1 арк. (79x105). Ялтинський повітовий землемір М.Пущаровський. Рукопис. Текст.*

**724. План ділянки землі № 1 Софіївка, відмежованої з дачі Олександрівка Л.Т.Лихвинцева, Ф.М.Саніна та ін. (колишньої О.І.Фальц-Фейна). 1893.**

(План Таврической губернии, Днепровскаго уезда участка земли под названием «Софиевка», показаннаго на общем плане под № 1 проданнаго, Потомственным Почетным Гражданином Александром Ивановичем Фальц-Фейном, из дачи Александровки крестьянам села Маячек: 1.Луке Тимофеевичу Лихвинцеву, 2. Филипу Михайловичу Санину, 3. Роману Тимофеевичу Смагину, 4. Осипу Михайловичу Мартынову, 5. Якову Лукьяновичу Черкесову, 6. Еремею Васильевичу Нежуру, 7. Александру Трофимовичу Шевченко, 8. Роману Васильевичу Хруслову, 9. Ивану Семеновичу Лихвинцеву. – По измерению и вычислению земли оказалось: под усадьбою – 1 дес., пашни – 1007 дес. 2100 кв.саж, выгону – 98 дес. Итого удобной 1106 десятин 2100 кв. саж., под проселочною дорогою – 1 дес. 900 кв. саж. А всего во всей окружной меже удобной и неудобной земли одна тысяча сто восемь десятин шестьсот кв. сажень /1108 дес.600 кв.с./ Измерение производил и план составлял Днепровский Земский Землемер Самсони-Тодоров по натуральному показанию магнитной стрелки в 1893 году.).

*1:21000, в 1 д. 250 с. 1 арк. (44x39). Дніпровський земський землемір Ф.Самсоні-Тодоров. Рукопис. Текст.*

**725. План ділянки землі № 2 Софіївка, відмежованої з дачі Олександрівка К.Л.Моргунова (колишньої О.І.Фальц-Фейна). 1893.**

(План Таврической губернии, Днепровскаго уезда участка земли под названием «Софиевка» показаннаго на общем плане под № 2 проданнаго, Потомственным Почетным Гражданином Александром Ивановичем Фальц-Фейном, из дачи Александровки крестьянину села Маячке Карту Лукьяновичу Моргунову в количестве удобной земли сто две десятины сто квад. Сажень./<sup>1</sup>02 д. 100 к.с./). Измерение производил и план составлял – Днепровский Земский Землемер Самсони-Тодоров по натуральному показанию магнитной стрелки в 1893 году.).

*1:21000, в 1 д. 250 с. 1 арк. (45x35,5). Дніпровський земський землемір Ф.Самсоні-Тодоров. Рукопис. Текст.*

**726. План ділянки землі № 3 Софіївка, відмежованої з дачі Олександрівка Т.І.Саніна та ін. (колишньої О.І.Фальц-Фейна). 1893.**

(План Таврической губернии, Днепровскаго уезда участка земли под названием «Софиевский» показаннаго на общем плане под № 3 проданнаго, Потомственным Почетным Гражданином Александром Ивановичем Фальц-Фейном из дачи Александровки крестьянину села Маячка Трофиму Ивановичу Санину в количестве удобной земли двести трех десятин одна тысяча сто пятьдесят кв. сажень./<sup>1</sup>203 д. 1150 к.с./). Измерение производил и план сотовлял Днепровский Земский Землемер Самсони-Тодоров по натуральному показанию магнитной стрелки в 1893 году.).

*1:21000, в 1 д. 250 с. 1 арк. (47x369). Дніпровський земський землемір Ф.Самсоні-Тодоров. Рукопис. Текст.*

**727. План ділянки землі № 4 Софіївка, відмежованої з дачі села Олександрівка Л.А.Новикова (колишньої О.І.Фальц-Фейна). 1893.**

(План Таврической губернии, Днепровскаго уезда участка земли под названием «Софиевка» показанного на общем плане под № 4 проданного Потомственным Почетным Гражданином Александром Ивановичем Фальц-Фейном, из дачи Александровки крестьянину села Маячка Луки Анисимовичу Жовикову. в количестве удобной земли стодве десятины одна тысяча пятьсот двадцать кв. сажень и под проселочною дорогою одна тысяча восемьдесят кв. саж. А всего во всей окружной меже удобной и не удобной земли сто три десятины двести кв. саж./<sup>1</sup>03 д. 200 к.с./). Измерение производил и план сотовлял Днепровский Земский Землемер Самсони-Тодоров по натуральному показанию магнитной стрелки в 1893 году.)

*1:21000, в 1 д. 250 с. 1 арк. (45x35,5). Землемір Ф.Самсоні-Тодоров. Рукопис.*

**728. План ділянки землі № 5 Софіївка, відмежованої з дачі Олександрівка П.С.Шапошникова, Г.Я.Ебервейна (колишньої О.І.Фальц-Фейна). 1893.**

(План Таврической губернии, Днепровскаго уезда участка земли под названием «Софиевка» показанного на общем плане под № 5 проданного Потомственным Почетным Гражданином Александром Ивановичем Фальц-Фейном из дачи Александровки крестьянам села Маячка Петру Степановичу Шапошникову и Гаврилу Яковлевичу Эдервейн. Поизмерению и вычислению земли оказалось: удобной - 100 дес. 1720 кв. саж. под проселочною дорогою - 1080 кв. саж. А всего во всей окружной меже удобной и не удобной земли сто одна десятина четыреста кв. саж. Измерение производил и план сотовлял Днепровский Земский Землемер Самсони-Тодоров по натуральному показанию магнитной стрелки в 1893 году.)

*1:21000, в 1 д. 250 с. 1 арк. (45x35,5). Дніпровський земський землемір Ф.Самсоні-Тодоров. Рукопис. Текст.*

**729. План ділянки землі № 7 Софіївка, відмежованої з дачі села Олександрівка В.Ф. та І.Т.Ващенко та ін. (колишньої О.І.Фальц-Фейна). 1893.**

(План Таврической губернии, Днепровскаго уезда участка земли под названием «Софиевка» показанного на общем плане под № 7 проданного, Потомственным Почетным Гражданином Александром Ивановичем Фальц-Фейном из дачи Александровки, крестьянам села Маячка: Василию Федоровичу Ващенко, Ивану Тихоновичу Ващенко, Данилу Васильевичу Ващенко, Тимофею Тихоновичу Ващенко, Тихону Семеновичу Юхненко, Григорию Карповичу Чечину, Леонтию Дорофеевичу Макаренко, Савелью Никифоровичу Селецеву, Якову Терентьевичу Ткаченко, Науму Михайловичу Бухарину, и Андрею Яковлевичу Бухарину. По измерению и вычислению во всей окружной меже удобной земли оказалось четыреста тридцать одна десятина одна тысяча двести кв. сажень./431 д. 1200 кв. саж./). Измерение производил и план сотовлял Днепровский Земский Землемер Самсони-Тодоров по натуральному показанию магнитной стрелки в 1893 году.)

*1:21000, в 1 д. 250 с. 1 арк. (47x38). Дніпровський земський землемір Ф.Самсоні-Тодоров. Рукопис. Текст.*

**730. План ділянки землі № 76 Софіївка, відмежованої з дачі Олександрівка (колишньої О.І.Фальц-Фейна) Ф.П.Щураковського, Л.О.Знаменського. 1895.**

(План Таврической губернии, Днепровскаго уезда участка земли под названием «Софиевка» показанного на общем плане под № 76 проданного Потомственным Почетным Гражданином Александром Ивановичем Фальц-Фейном из дачи Александровки священнику Феодосию Петровичу Щураковскому 50 десятин и священнику Леониду Алексеевичу Знаменскому - 100 десят. А всего во всей окружной меже удобной земли сто пятьдесят десятин./<sup>1</sup>50 десят./). Измерение производил и план сотовлял Днепровский Земский Землемер Самсони-Тодоров по натуральному показанию магнитной стрелки в 1895 году.)

*1:8400, в 1 д. 100 с. 1 арк. (54x38). Дніпровський земський землемір Ф.Самсоні-Тодоров. Рукопис. Текст.*

**731. План ділянки землі при селі Софіївське М.В.Синицького. 1895.**

(План Таврической губернии Днепровскаго уезда участка земли, состоящего при сельце Софиевском, принадлежащей Потомственному Почетному Гражданину Николаю Васильевичу Синицкому в количестве



Всего удобной и неудобной земли Сто десятин. Измерение в натуре произведено в 1895 году частным землемером А.Ярышкиным по натуральному указанию магнитной стрелки.).

*1:8400, в 1 д. 100 с. 1 арк. (67x51,5). Землемер А.Яришкін. Рукопис.*

**732. План землі (біля села Софіївка) нащадків Д.П.Найдена. 1906.**

(План дачи Таврической губернии Днепровскаго уезда общаго владения наследников Дмитрия Паловича Найдена Тимофея Дмитриевича Найдена, Михаила Дмитриевича Найдена, Ивана Дмитриевича Найдена, Степаниды Дмитриевны Мелейко, Ефросинии Дмитриевны Полуденной и Анастасии Дмитриевны Найденов, получивших, как указано в экспликации, согласно раздельному акту свои части. В даче состоит земли всего одна тысяча пятьдесят одна десятина. План сей составлен по измерению в натуре и на участки разбиты в зиму 1906 года Землемером Финкельштейном.).

*1:8400, в 1 д. 100 с. 1 арк. (88,5x64,5). Землемер І. Фінкельштейн. Рукопис. Експлікація. Текст.*

**733. План землі при селі Софіївка володіння Селянського поземельного банку (колишньої А.Р.Вассалья). 1908.**

(План Таврической губернии Днепровскаго уезда земли при селе Софиевке, владения крестьянского Поземельного Банка, бывш. А.Р.Вассалья. Окружная межа обойдена, ситуация снята с натуры и разбивка имения на участки произведена землемером землеустроительных комиссий Таврической губернии Соловьевым в 1908 году при ликвидации имения. План составлен по меридиану генерального межевания смежной дачи бывшей пустоши «Тарие», на которой ныне поселено село Софиевка, склонение стрелки к востоку  $7^{\circ} 30'$ . В имении удобной и неудобной земли четыре тысячи двести четырнадцать десятин тысяча семьсот двадцать семь сажень.).

*1:8400, в 1 д. 100 с. 1 арк. (72x208,5). Землемер Соловйов. Рукопис. Текст. Незначні пошкодження.*

**734. План землі селян села Софіївка. 1911.**

(План Таврической губернии Днепровскаго уезда Каховской волости разверстания земли общества крестьян села Софиевки, находящейся в даче генерального межевания под названием сельцо Андреевка./А-1/. Разверстание произведено согласно журнального постановления Таврической Губернской Землеустроительной Комиссии от 11 марта 1911 года за № 44 землемером Землеустроительной Комисии Таврической губернии Захаровым с партией в 1911 году и утвержден постановлением Днепровской Уездной Землеустроительной Комиссией от 1912 года. План составлен по истинному меридиану. Всей разверстанной земли в окружной меже состоит удобной и неудобной восемьсот восемьдесят десятин шестьсот шестьдесят семь квадратных сажень. Принадлежность отдельных участков, количество земли и распределение угодий в каждом из них в экспликации настоящего плана.

Утверждение границ в натуре произведено согласно журнального постановления Тавр. Губ. Земл. Комис. От 30 ноября 1912 года Старшим землемером Земл. Комис. Таврич. губ. Ереминым в 1912 году.).

*1:8400, в 1 д. 100 с. 1 арк. (97x63,5). Землемер В.Захаров. Рукопис. Текст.*

**735. План поділу землі селян села Софіївка, частина 2-а. 1912.**

(Выноска к плану разверстания села Софиевки Таврической губ. Днепровскаго уезда Утверждение границ в натуре согласно журнального постановления Тавр. Губ. Земл. Ком от 30 ноября 1912 года произведено Старшим землемером Зем. Ком. Тавр. Губ. Ереминым в 1912 году.).

*1:2100, в 1 д. 25 с. 1 арк. (100x68). Старший землемер Єрьомін. Рукопис. Текст.*

**736. План поділу землі селян села Софіївка, частина 3-я. 1912.**

(Выноска к плану разверстания села Софиевки Таврической губернии Днепровскаго уезда Утверждение границ в натуре произведено согласно журнального постановления Тав. Губ. Зем. Ком. от 30 ноября 1912 года старшим землемером Земл. Комис. Тавр. губ. Ереминым в 1912 году).

*1:1680, в 1 д. 20 с. 1 арк. (98x65). Землемер Єрьомін. Рукопис. Текст.*

**737. План поділу землі селян села Софіївка, частина 4-а. 1912.**

(Выноска к плану разверстания села Софиевки Таврической губернии Днепров. Уезда. Утверждение границ в натуре согласно журнального постановления Тавр. Губ. Зем. Ком. от 30 ноября 1912 года произведено Старшим землемером Зем. Ком. Тавр. губ. Ереминым в 1912 году).

*1:1680, в 1 д. 20 в. 1 арк. (119x65). Старший землемер Єрьомін. Рукопис. Текст. Пошкодження.*

**738. План ділянок землі села Софіївка, частина 1-а. 1914.**

(Выноска к плану разверстания села Софиевки Таврической губ. Днепровского уезда Заведывающий землеустроительными работами Таврический Землемер Инженер Бранд).

*1:1680, в 1 д. 20 с. 1 арк. (100x66). Землемір В.Захаров. Рукопис. Текст. Пошкодження.*

**739. Експлікація до плану землі при селі Софіївка Селянського банку. Б/д.**

(Экспликация к плану Таврической губернии Днепровского уезда имени Крестьянского Банка при селе Софиевке.).

*1 арк. Землемір Соловійов.*

**740. План частини землі № 2 хутора Софронова М.П.Козенцева. 1887.**

(План Таврической губернии, Днепровского уезда 2<sup>й</sup> части хутора Сафронова, владения Михаила Павловича Козенцова. В участке состоит земли: степи и пашни всего двести десятин.).

*1:8400, в 1 д. 100 с. 1 арк. (57,5x44). Єлисаветградський повітовий землемір М.Мускоїді. Рукопис.*

**741. План землі хутора Софронова Д.Л.Овсянико-Куликовського. 1864.**

(План Таврической губернии, Днепровского уезда, хутора Сафронова, владения Подпоручика Дмитрия Львовича Овсянико-Куликовскаго. Дача специально межевана в 1864 году уездным землемером Лысяковым. В даче состоит земли в участке лит. А, предполагаемом к продаже: пашни 160 дес., под усадьбою 2 д. 1200 с., под песчаньими мистами с кустарником 2939 д. 2000 с., под дорогою 3 д. 1200 с., под бичевником 8 б. И под половиною реки 108 дес. всего три тысячи двести двадцать одна десятина две тысячи сажень, в участке лит. Б, пашни 2551 де., под дорогою 3 дес, всего две тысячи пятьсот пятьдесят четыре дес. А всего в даче удобной и неудобной земли пять тысяч семсот семдесят пять десятин две тысячи сажень. Отклонение магнитной стрелки от хода генерального межевания найдено к востоку 8 градусов.).

*1:16800, в 1 д. 200 с. 1 арк. (75x66). Землемір І.Лисяков. Копія Єлисаветградського повітового землеміра М.Мускоїді. Рукопис. Текст.*

**742. План землі хутора Софронова дачі містечка Каховка Л.М.Овсянико-Куликовського. 1870.**

(Геометрический специальный план Таврической губернии Днепровского уезда части села что ныне местечко Каховка образовавшейся по специальному межеванию под названием хутора Сафронова владения корнета Льва Николаева сына Овсянико-Куликовскаго. Межевание учинено в 1791 году Землемером Трапорщиком Писемским а по Указу Таврическаго Правления согласно полюбовной сказки межи утверждал в 1864 году Октября дня Днепровский Уездный Землемер Титулярный Советник Лысяков, а по ремаркам Таврической Губернской Чертежной и вследствие предписания Таврическаго Губернскаго Правления от 13<sup>го</sup> Марта 1870 года за № 1880, окружныя и раздельныя межи поверял, ситуацию снимал и план сей сочинял по меридиану магнитной стрелки, бывшему при генеральном межевании, от котораго ныне стрелка имеет отклонение в Северо-Восточную сторону на  $6\frac{3}{4}$  градусов в 1870 году Помощник Таврическаго Губернскаго Землемера Коллежский Ассесор Иванов. А внутри того владения обмежеваннаго одною окружною от всех смежных дач и владельцев межою по нынешней мере и по исчислению земли состоит: пашенной две тысячи семьсот пятьдесят сажень, под поселением хутора тысяча двести сажень, под проселочными дорогами шесть десятин, тысяча двести сажень, под песчаньими местами две тысячи девятьсот тридцать девять десятин, две тысячи сажень, под бичевником восемь десятин, под половиною реки Днепра сто восемь десятин. Авсего во всей окружной меже удобной и неудобной земли пять тысяч восемьсот двенадцать десятин две тысячи сажень, а за исключением неудобных мест осталось одной удобной земли две тысячи семьсот пятьдесят десятин тысяча двести сажень на сем числе во время межевания земли внутри окружной межи в поселении состоял хутор Сафронов.).

*1:8400, в 1 д. 100 с. 1 арк. (140x147). Помічник губерньського землеміра М.Іванов. Копія. Рукопис. Текст. Пошкодження.*

**743. План землі 2-ї частини хутора Софронова Д.Л.Овсянико-Куликовського. 1885.**

(План Таврической губернии, Днепровского уезда, 2<sup>й</sup> части хутора Сафронова, владения Дмитрия Львовича Овсянико-Куликовскаго. В участке состоит земли: 200 десятин.)

*1:8400, в 1 д. 100 с. 1 арк. (41,5x31,5). Укладач невідомий. Копія землеміра М.Мускоїді [1885 р.]  
Рукопис. Текст.*

**744. План землі 4-ї частини хутора Софронова Д.Л.Овсянико-Куликовського. 1885.**

(План Таврической губернии, Днепровского уезда, 4<sup>й</sup> части хутора Сафронова, владения Дмитрия Львовича Овсянико-Куликовскаго. В участке состоит земли: 100 десятин.)

*1:8400, в 1 д. 100 с. 1 арк. (41,5x31,5). Укладач невідомий. Копія землеміра М.Мускоїді 1885 р.  
Рукопис. Текст.*

**745. План землі 7-ї частини хутора Софронова Д.Л.Овсянико-Куликовського. 1885.**

(План Таврической губернии, Днепровского уезда, 7<sup>й</sup> части хутора Сафронова, владения Дмитрия Львовича Овсянико-Куликовскаго. В участке состоит земли: 242 десятин.)

*1:8400, в 1 д. 100 с. 1 арк. (41,5x31,5). Укладач невідомий. Копія землеміра М.Мускоїді [1885 р.]  
Рукопис. Текст.*

**746. План землі 8-ї частини хутора Софронова Д.Л.Овсянико-Куликовського. 1885.**

(План Таврической губернии, Днепровского уезда, 8<sup>й</sup> части хутора Сафронова, владения Дмитрия Львовича Овсянико-Куликовскаго. В участке состоит земли: 250 десятин.)

*1:8400, в 1 д. 100 с. 1 арк. (50x41,5). Укладач невідомий. Копія землеміра М.Мускоїді 1885 р.  
Рукопис. Текст. Незначні пошкодження.*

**747. План землі 10-ї частини хутора Софронова Д.Л.Овсянико-Куликовського. 1885.**

(План Таврической губернии, Днепровского уезда, 10<sup>й</sup> части хутора Сафронова, владения Дмитрия Львовича Овсянико-Куликовскаго. В участке состоит земли: 150 десятин.)

*1:8400, в 1 д. 100 с. 1 арк. (41,5x31). Укладач невідомий. Копія землеміра М.Мускоїді 1885 р.  
Рукопис. Текст.*

**748. План частини дачі хутора Софронова Д.Л.Овсянико-Куликовського. 1887.**

(План Таврической губернии, Днепровского уезда, часть специально-межеванной дачи хутора Сафронова, владения подпоручика Дмитрия Львовича Овсянико-Куликовскаго. В виду предполагаемой продажи означенная дача размежевана на 12 участков, как показано на этом плане, и сколько в каждом участке числится земли значится в экспликации плана сего.)

*1:8400, в 1 д. 100 с. 1 арк. (68,5x116). Повітовий землемір М.Мускоїді. Рукопис. Склеєно з 2 частин.  
Експлікація. Текст.*

**749. План землі хутора Софронова П.І.Татарінової. 1911.**

(План дачи Таврической губ., Днепровского уезда хутора Сафронова, владения вдовы Херсонскаго мещанина Прасковей Ивановны Татариновой, по данной совершенной у Херсонскаго Нотариуса Ст. Як. Красношопки 1911 года Марта 24 дня и тогда-же утвержденной Старшим Нотариусом Херс. Окружнаго Суда В даче этой удобной пахатной земли Сто пятьдесят десятин.)

*1:8400, в 1 д. 100 с. 1 арк. (42x26,5). Землемір Л.Красношопка. Рукопис.*

**750. План ділянки землі дачі хутора Софронова С.Я.Зайцева. Б/д.**

(План Таврической губернии, Днепровского уезда, участка состоящего в даче хутора Сафронова, владения мещанина Степана Яковлева Зайцева. В участке состоит: пашни всего сто десятин.)

*1:8400, в 1 д. 100 с. 1 арк. (58x44). Повітовий землемір М.Мускоїді. Рукопис. Значні пошкодження.*

**751. План ділянки землі, відмежованої з дачі села Спиридонівка К.П. та А.І.Миріних. 1840.**

(Геометрический Специальный План Таврической Губернии Днепровского Уезда земли выделенной издачи деревни Спиридоновки принадлежащей умершему Сотенному Эсаулу Константину Павлову сыну Мире, седмой части имения его вдовы Антонины Ивановой дочери Мириной. Межевание учинено 1840<sup>го</sup>

года Ноября 11<sup>го</sup> дня, по указу Таврическаго Губернскаго Правления Днепровским Уездным Землемером Лысяковым. Авнутри того владения обмежеваннаго одною окружною от всех смежных владельцев межею понынешней мере и по изчислению земли состоит пашенной двадцать пять десят шестьсот тридцать сажень, Сенного покоса и степи способной кпашне двести девяносто четыре десятины, тысяча девять сот шестьдесят две сажени, обращенной из Солонцоватых мест третью часть вудобную одна десятина восемь сот тридцать шесть сажень, подпроселочными дорогами две тысячи сто сажень, под солонцоватыми местами за обращением 3<sup>й</sup> части вудобную осталось две десятины тысяча шестьсот семьдесят две сажени. А всего вовсей окружной меже триста двадцать пять десятин; а за исключением неудобных мест осталось одной удобной земли триста двадцать одна десятина, тысяча двадцать восемь квадратных сажень. На сем числе ввремя Межевания земли одной дачи поселения никакого небыло.)

*1:8400, в 1 д. 100 с. 1 арк. (51x66). Дніпровський повітовий землемір І.Лисяков. Копія старшого кресляра С. Барнасуза. Рукопис. Текст.*

**752. План землі, відмежованої з дачі села Спиридонівка К.П. та А.І.Миріних. 1840.**

(Геометрический Специальный План. Таврической Губернии, Днепровскаго Уезда земли выделенной издачи деревни Спиридоновки принадлежащей умершему Сотенному Эсаулу Константину Павлову сыну Мире, седмой части имения его вдовы Антонины Ивановой дочери Мириной. Межевание учинено 1840<sup>го</sup> года Ноября 11<sup>го</sup> дня, по указу Таврическаго Губернскаго Правления Днепровским Уездным Землемером Лысяковым. Авнутри того владения обмежеваннаго одною окружною от всех смежных владельцев межею понынешней мере и поизчислению земли состоит пашенной двадцать пять десятин, шестьсот тридцать сажень, сенного покоса и степи способной кпашне двести девяносто четыре десятины тысяча девятьсот шестьдесят две сажени, обращенной из Солонцоватых мест третью часть в удобную одна десятина восемьсот тридцать шесть сажень, подпроселочными дорогами две тысячи сто сажень, под Солонцоватыми местами за обращением 3<sup>й</sup> части вудобную осталось две десятины тысяча шесть сот семьдесят две сажени. А всего вовсей окружной меже триста двадцать пять десятин, а заисключением неудобных мест осталось одной удобной земли триста двадцать одна десятина тысяча двадцать восемь квадратных сажень, на сем числе ввремя Межевания земли одной дачи поселения никакого небыло.)

*1:8400, в 1 д. 100 с. 1 арк. (48,5x62,5). Дніпровський повітовий землемір І.Лисяков. Копія. Рукопис. Текст.*

**753. План землі сіл Спиридонівка, Мироліубівка М.П.Мири. 1843.**

(Геометрический Специальный План. таврической Губернии Днепровскаго Уезда, деревни Спиридоновки с сельцом мироліубовкою владения поручика Михаила Павлова сына мири межевание Учиненно 1798. года Июля 21 дня Землемером губернским Секретарем Евграфом павловым; Апоуказу таврическаго губернскаго правления пополюбовным отводам межу утверждал 1843 года сентября 3. дня Днепровским уездным Землемером Лысяковым. А внутри того владения обмежеваннаго одною Окружною От всех смежных владельцев межею понынешней мере ипоизчислению Земли состоит пашенной четьреста сорок пять десятин, сеннаго покосу Истепи способной к пашне четьре тысячи сто сорок шесть десятин тысяча четьреста девяносто семь сажень, под поселением деревни Спиридоновки исельца мироліубовки огородами огуменниками семнадцать десятин тысяча пять сажень, под проселочными дорогами восемнадцать десятин восемь сот сорок [под солонцоватыми местами восемь сот восемнадцать десятин восемь сот сорок сажень]. Под солонцоватыми местами восемь сот восемнадцать десятин триста пять сажень под болотами семь десятин под озерами одна десятина под половиною речки Колончака одна десятина Сто шестьдесят шесть сажень Авсего вовсей окружной меже удобной инеудобной земли пять тысяч четьреста пять десят четьре десятины тысяча четьреста тринадцать квадратных сажень азаисключением неудобных мест осталось одной удобной земли четьре тысячи шесть сот девять десятин, сто две сажени. Насем числе ввремя межевания земли оной дачи в поселении состояли деревня Спиридоновка исельцо мироліубовка в них числится в деревне Спиридоновке дворов три записанных по 8 ревизии крестьян мужеска пола двенадцать женска десять, аныне налицо мужеска десять женскаго восемь душ.)

*1:8400, в 1 д. 100 с. 1 арк. (122x131,5). Дніпровський повітовий землемір І.Лисяков. Копія Мелітопольського повітового землеміра Широкова. Рукопис. Склеєно з 6 частин. Текст.*

**754. План землі, відмежованої з дачі сіл Спиридонівка, Миролюбівка Н.М.Іванової. 1843.**

(Геометрический Специальный План. Таврической Губернии, Днепровскаго Уезда пустопорожней земли, выделенной из дачи деревни Спиридоновки с сельцом Миролубовским владение чиновницы 8<sup>го</sup> класса Настасии Николаевой дочери Ивановой. Межевание учинено 1798 года Июля 21<sup>го</sup> дня землемером Губернским Секретарем Евграфом Павловым; а по указу Таврическаго Губернскаго Правления, по полюбовным отводам, между отверждал 1843<sup>го</sup> года Сентября 3<sup>го</sup> дня Днепровский Уездный Землемер Лысяков. Авнутри того владения обмежеваннаго одною окружною... от всех смежных владельцев межею понынешней мере и поизчислению земли состоит: пашенной двести двадцать две десятины тысяча двестисажень, сеннаго покоса и степи способной кпашне восемьсотпятьдесят четыре десятины девять сот шестьдесят восемь сажень, под постройками овчарнаго сарая и избы сто тридцать сажень, под большою почтовою дорогою четыре десятины, тысяча шестьсот шестьдесят сажень, под солонцоватыми листьями шестьдесят пять десятин триста восемь сажень, под проселочными дорогами две десятины, две тысячи сто сажень под половиною речки Каланчака восемь сот тридцать четыре сажени. Авсего ввсей окружной меже тысяча двести пятьдесят десятин; аза исключением неудобных мест осталось одной удобной земли тысяча семдесят шесть десятин, две тысячи двести девяносто восемь сажень. На сем числе ввремя межевания земли одной дачи поселения никакого несостояло.)

*1:8400, в 1 д. 100 с. 1 арк. (104x68). Дніпровський повітовий землемір І.Лисяков. Копія старшого кресляра С.Барнасуза. Рукопис. Текст. Незначні пошкодження.*

**755. План землі, відмежованої з дачі сіл Спиридонівка, Миролюбівка Н.М.Іванової. 1843.**

(Геометрический Специальный План. Таврической Губернии, Днепровскаго Уезда пустопорожней земли, выделенной из дачи деревни Спиридоновки с сельцом Миролубовским владение чиновницы 8<sup>го</sup> класса Настасии Николаевой дочери Ивановой. Межевание учинено 1798 года Июля 21<sup>го</sup> дня землемером Губернским Секретарем Евграфом Павловым; а по указу Таврическаго Губернскаго Правления, по полюбовным отводам, между отверждал 1843 года Сентября 5дня Дмитровский Уездный Землемер Лысяков. А ввнутри того владения обмежеваннаго одною окружною [межею] от всех смежных владельцев межею понынешней мере и поизчислению земли состоит пашенной двести двадцать две десятины тысяча двести сажень, сеннаго покоса и степи способной кпашне восемьсот пятьдесят четыре десятины девятьсот шестдесят восемь сажень, подпостройками овчарнаго сарая и избы сто тридцать сажень, подбольшою почтовою дорогою четыре десятины тысяча шестьсот шестдесят сажень, под солонцоватыми местами сто шестьдесят пять десятин триста восемь сажень, подпроселочными дорогами две десятины две тысячисот сажень под половиною речки Каланчака восемьсот тридцать четыре сажени. А всего ввсей окружной меже тысяча двести пятьдесят десятин, а заисключением неудобных мест осталось одной удобной земли тысяча семьдесят шесть десятин двести девяносто восемь сажень. На сем числе ввремя Межевания земли одной дачи поселения никакого несостояло.)

*1:8400, в 1 д. 100 с. 1 арк. (106,5x69). Дніпровський повітовий землемір І.Лисяков. Копія старшого кресляра С.Барнасуза. Рукопис. Текст.*

**756. План присадибних ділянок землі селян села Стара Маячка. Б/д.**

(План усадеб (приложение к плану надельной земли кр-н с. Старой Маячки))

*1:4200, в 1 д. 50 с. 1 арк. (99x89). Землемір С.Горбаненко. Рукопис. Склеєно з 2 частин. Текст. Пошкодження.*

**757. План землі сіл Стокопані, Водяне П.П.Компенгаузен. 1834.**

(Геометрический Специальный. План Таврической Губернии днепровскаго Уезда дачи деревень Стокопаней иводяной Владение тайной советницы Ларонесы Прасковьи Компенгаузен Межевание Учиненно 1834 года Сентября 25 дня Поуказу Таврическаго Губернскаго Правительства [поисполнению] утвержденного Мнения Господ Министров Симферопольским уездным Землемером Лысяковым, авнутритого Владения обмежеваннаго От Всех Смежных одною окружною Межею Понынешней Мере ипоизчислению Земли состоит пашенной пять сот семдесят Степи способной К Хлебопашеству четыретысячи четыреста десятин. Восемсот шездесят сажень, Обращенной из Солонцоватых Мест третью часть В удобную шесть сот Восемдесят Пять десятин; двести сорок сажень; под поселением Хуторов десятин Пять сот сажень. ПодЧумацкою Дорогою двести три десятины тысяча семь сот Пятьдесят сажень; Подпроселочными Дорогами Тридцать десятин Подсолонцоватыми Местами Заобращением

третьей части В удобную Тысяча Триста Семдесят Под Прудами истоками оврагов икрутостию берега азовскаго Моря Сорок Восем десятин чтиреста шездесят Восем Сажень Авсего Вовсей Окружной Меже Удобной инеудобной Земли Семь тысяч триста сорок деветСот десятин; двести девяносто Восем сажень удобной Земли Пять Тысячь Шесть сот девяносто сем десятин, Заисключением большой чумацкой дороги. Осталось в действительном Владении удобной инеудобной Земли СемьТысяч Сорок Пять десятин девитсот сорок Восимь Квадратных сажень; в описанных Семдесят Пять вних Мужеска Пола двести семь. Женска двести двенадцать; вводной дворов одинатцать Вних мужеска пола двадцать девять женска двадцать восем душ).

*Шкала масштабу не позначена. 1 арк. (102x103). Сімферопольський повітовий землемір І.Лисяков. Копія 1853 р. Рукопис. Текст. Пошкодження, в т.ч. лівого зрізу плану.*

#### 758. План острова Тендра К.І.Рув'є. 1819.

(Геометрический Специальной Ппан Таврической Губернии днепровскаго Уезда бывшаго Казеннаго острова тендра Состоящем Начерном море Которой же Нине Всемилоствейшие пожаловань Клмерции Советнику Рувье аныне поумкртвии Его вовладении Состоит жены Его клары ивановой дочери межевания учиненаго в 1816<sup>м</sup> году сентября 12<sup>го</sup> землемером Титулярным советником сомоновъ<sup>м</sup> а поуказу екатеринославской межевой конторы в 1819<sup>м</sup> году Сентября 20<sup>го</sup> дня План с межевою книгою сочинен Землемером губернским секретарем Никитинским авнутри Того владения обмежеванаго одною окружною межею понинешней мере ипоичислению земли сос<sup>т</sup>ои<sup>т</sup> сенаго покосу Тысяча семь сот тридцать семь десятин двести девяносто восемь сажень под строением Рыбных<sup>х</sup> Заводов одна десятина двести сажень под песчаньими местами двести девяносто десятин триста семдесят Четыре сажениподболотисими местами сто шесть десятин пядесят девять сажень авсего вовсей окружной меже две тысячи сто тридцать четыре десятины девять сот тридцать одна сажень за исключением неудобных<sup>х</sup> мест осталось одной удобной земли тысяча семь сот тридцать восемь десятин Четыреста девяносто восемь квадратных сажень).

*1:8400, в 1 д. 100 с. 1 арк. (104x198). Землемір Г.Никитинський. Копія [помічника О.Захарова] 1824 р. Рукопис. Склеєно з 12 частин. Текст.*

#### 759. План острова Тендра, частина 2-а. [1819].

(Геометрической Специальной план таврической губернии Днепровскаго Уезда острова тендры 2<sup>й</sup> части.).  
*1:8400, в 1 д. 100 с. 1 арк. (94x202). Землемір [Г.Никитинський]. Копія помічника О.Захарова 1824 р. Рукопис. Склеєно з 10 частин.*

#### 760. План острова Тендра, частина 3-я. [1819].

(Геометрический Специальной план таврической губернии днепровскаго уезда острова тендры 3 часть)  
*1:8400, в 1 д. 100 с. 1 арк. (100x157,5). Землемір [Г.Никитинський]. Копія [помічника О.Захарова] 1824 р. Рукопис. Склеєно з 10 частин.*

#### 761. План острова Тендра, частина 4-а. [1819].

(Геометрической Специальной план Таврической губернии днепровскаго Уезда острова тендры 4<sup>ая</sup> часть).  
*1:8400, в 1 д. 100 с. 1 арк. (165x50). Землемір [Г.Никитинський]. Копія учня В.Попова 1824 р. Рукопис. Склеєно з 5 частин.*

#### 762. План ділянки землі хутора Тимофіївка, відмежованої з дачі на півострові Чонгари Т.І.Лохматова. 1903.

(План Таврической губернии Днепровскаго уезда участка под названием: «Хутор Тимофеевка», владения мещанина Тимофея Ионовича Лохматова, вымежеваннаго согласно полюбовной сказки из дачи, состоящей на полуострове Чонгарах. Генерально межевана в 1867 году Землемером Ивановым, а специальное межевание производил согласно полюбовной сказки и план сей составлял с нанесением ситуации частью с натурь, а частью с плана генеральнаго межевания с принятием отклонения магнитной стрелки к востоку на  $4\frac{3}{4}$  градуса в 1903 году Сентября 17<sup>го</sup> дня И. об. Уезднаго Землемера Инженера Мунтян. В участке состоит земли: под поселением 5 десятины 2175 сажень, пашни 228 десятин 1080 сажень, под солонцеватою землей 1 десятина 300 сажень и под проселочными дорогами 2200 сажень, а всего во всей окружной меже удобной и неудобной земли двести тридцать шесть десятин девятьсот

пятьдесят пять сажень, а за исключением неудобной осталось одной удобной 234 десятины 855 сажень. Во время утверждения [меж] в поселении состоял хутор Тимофеевка.).

*1:8400, в 1 д. 100 с. 1 арк. (67x50). В. о. повітового землеміра інженер В.Мунтян. Копія. Рукопис. Текст. Пошкодження.*

**763. План ділянки землі хутора Тимофіївка, відмежованої з дачі на півострові Чонгари Р.Л.Килимбета. 1912.**

(План Таврической губернии, Днепроваго уезда, участка под названием: «Хутор Тимофеевка, часть 1<sup>ая</sup>» владения крестьянина собственника Романа Лукьяновича Келимбета, вымежеваннаго согласно из дачи, состоящей на полуострове «Чонгары». Генерально межевана в 1867 году Землемером Ивановым, специально межевана в 1903 году Инженером Мунтян, а согласно полюбовной сказки и межи утверждал, ситуацию с натуры снимал и этот план составлял, с принятием отклонения магнитной стрелки от хода генерального межевания вправо к востоку на 5<sup>0</sup> в Октябре месяце 1912 г. Младший Землемер 2<sup>го</sup> разряда Межевой Канцелярии Инженер Котомин. В участке состоит земли: пашни 137 десятин 45 кв. сажень, под солонцеватыми местами 1400 кв. сажень, под проселочною дорогою 955 кв. сажень. А всего удобной и неудобной земли сто тридцать восемь десятин, а за исключением неудобной осталось одной удобной 137 десятины 45 кв. сажень. Во время утверждения меж поселения не было.).

*1:8400, в 1 д. 100 с. 1 арк. (68,5x51). Молодий землемір Котомін. Рукопис. Текст.*

**764. План землі (колишньої казенно-оброчної ділянки № 106 Торзова) Д.І.Дорошенка. Б/д.**

(План Таврической губернии Днепроваго уезда Каирской волости бывшего казенно-оброчнаго участка № 106 земли /торзова том/ владения крестьянина Дмитрия Ивановича Дорошенко. Всей удобной и неудобной земли двести тридцать шесть десятин девятьсот пятьдесят пять сажень, а за исключением неудобной земли 80 десятин).

*1:8400, в 1 д. 100 с. 1 арк. (35x47). Укладач (прізвище нерозбірливе). Рукопис. Текст.*

**765. План дачі Торзова Г.С.Чиркіна. 1894.**

(План дачи Таврической губернии Днепроваго уезда, называемой № 106<sup>й</sup> «Торзова» запродаанной крестьянином Григорием Саввельевичем Чиркиным кркстьянину Никиты Константиновичу Бойко и заключающей в себе земли Сто пятьдесят десятин.).

*1:16800, в 1 д. 200 с. 1 арк. (45,5x26). Землемір Л.Красношапка. Рукопис. Текст.*

**766. План ділянки землі Торзова (колишньої казенно-оброчної ділянки № 106) С.Г. та А.Г.Закалюжних. Б/д.**

(План Таврической губернии, Днепроваго уезда Каирской волости бывшего казеннаго оброчнаго участка № 106 земли /торзова том/ владения крестьян Синклитии Григорьевны Закалюжной и Андрея Георгиевича Закалюжнаго. Всей удобной и неудобной земли 81 дес. 1800 кв. саж.).

*1:8400, в 1 д. 100 с. 1 арк. (35x48,5). Укладач (прізвище нерозбірливе). Рукопис. Текст.*

**767. План казенно-оброчної статті № 9 (біля села Тубальці). 1910.**

(План Таврической губернии Днепроваго уезда новой выпасной казенной оброчної ст. № 9, образованной из состава Тюркменской ст. частей участков №№ 3 и 4, составленный в 1910 году по истинному меридиану, от котораго магнитная стрелка отклонилась к востоку на 0<sup>0</sup> 10<sup>′</sup>, партией Производителя работ Виссора. В участке состоит земли: пашни 48 дес., солонцеватаго выгона 170 дес. 1790 кв. саж.. Итого удобной 218 дес. 1790 кв. саж. Под балкою 5 дес. 1250 кв. саж., под дорогами и прогонами 4 дес. 1940 кв. саж. Итого неудобной 10 дес. 790 кв. саж.. А всего удобной и неудобной двести двадцать девять дес. сто восемьдесят кв. саж.).

*1:8400, в 1 д. 100 с. 1 арк. (67,5x49,5). Землемір Віссор. Рукопис.*

**768. План дачі села Тугарек. 1869.**

(Геометрический Специальный План дачи Таврической губернии Днепроваго Уезда, казеннаго участка с разоренною деревнею Тугарск, ведомства Управления Государственными Имуществами Таврической губернии на котором предположено поселить однодворцев. Снятие произведено, вследствие предписания Начальника Губернии от 31 Марта 1869 года за № 889<sup>м</sup>, Исправляющим Должность Симферопольскаго Уезднаго Землемера Сваричевским в Апреле месяце 1869 года. А внутри того

владения обведенного одною окружною от всех смежных дачь и владельцев межею по нынешней мере и исчислению земли состоит: степи способной к \_\_\_\_\_ покосу \_\_\_\_\_ и к пастбе скота четыре тысячи семьсот сорок пять десятин, под солевозною и Чумацкою дорогою шириною две версты тысячу двести пятьдесят десятин двести двадцать восемь сажень. А всего во всей окружной меже удобной и неудобной земли пять тысяч девятьсот девяносто пять десятин двести двадцать восемь сажень, а за исключением солевозной чумацкой дороги осталось одной удобной земли четыреста семьсот сорок пять десятин. План на сию дачу сочинен по натуральному указанию магнитной стрелки.)

*1:16800, в 1 д. 200 с. 1 арк. (133x103). Сімферопольський повітовий землемір Сваричевський. Рукопис. Текст.*

**769. План поділу землі Тугарецької казенно-оброчної ділянки. 1912.**

(Проектний план разбивки на отрубные участки для сдачи в долгосрочную единоличную аренду Тугарекского казенно-оброчного участка Таврической губернии, Днепровского уезда, находящегося в даче генерального межевания деревни Аерчи с Деревнями (лит.-А-2.). Обход окружной межи произведен в 1912 г. по распоряжению Таврической Губернской Землеустроительной Комиссии от 19 марта 1912 г. за № 72 Землемером Землеустроительных Комиссий Таврической губернии Крулевым. План составлен по меридиану генерального межевания. Количество земли в каждом участке показано в экспликации плана.-)

*1:8400, в 1 д. 100 с. 1 арк. (76,5x70,5). Землемір Крулев. Рукопис. Експлікація. Текст. Пошкодження.*

**770. План казенно-оброчної статті № 8, відмежованої з частини ділянки № 3 Тюркменської казенно-оброчної статті. 1910.**

(План Таврической губернии Днепровского уезда новой выпасной казенной оброчной статьи № 8, образованной из состава части бывшего участка № 3 Тюркменской ст., составленный по истинному меридиану в 1910 году, от которого магнитная стрелка отклонилась к востоку на  $0^{\circ} 10'$ , партией Производителя работ Виссора. В участке состоит земли: пашни 62 дес. 952 кв. саж., солонцеватого выгона 224 дес. 2330 кв. саж. итого удобной 287 дес. 882 кв. саж., под балкой 0 дес. 1296 кв. саж., под дорогами 13 дес. 1325 кв. саж., итого неудобной 14 дес. 421 кв. саж.. А всего удобной и неудобной триста одна десятина тысяча триста три кв. сажени).

*1:8400, в 1 д. 100 с. 1 арк. (65,5x49). Землемір Віссор. Рукопис. Текст.*

**771. План землі дачі Перекопський степ при селі Успенське С.Б.Фальц-Фейн. 1884.**

(План Таврической губ. Днепровского уезда земли лежащей внутри дачи именуемой Перекопскою степью при с. Успенском принадлежащей жене Титулярного Советника Софьи Богдановны Фальц-Фейн. В пределах границ плана сего оказалось девятнадцать тысяч четыреста сорок четыре дес. да сверх того под крест. наделом 392 дес.).

*1:67200, в 1 д. 800 с. 1 арк. (47x47). Дніпровський повітовий землемір Р.Веріго. Копія класного топографа Ф.Штейнберга. Рукопис. Текст.*

**772. План 106-ї казенно-оброчної статті дачі села Успенське. 1910.**

(Проектний план разверстания Сто шестой казенной оброчной статьи. Таврической губернии Днепровского уезда, находящейся в даче генерального межевания под названием села Успенского с селами и деревнями (У-1 часть 20). Съёмка окружной межи и внутренней ситуации произведена в 1910 году Землемером Землеустроительных Комиссий Таврической губернии Межараупом. Проект составлен старшим Землемером Александровым и Землемером Землеустроительных Комиссий Таврической губернии Межараупом. План составлен по истинному меридиану.)

*1:8400, в 1 д. 100 с. 1 арк. (76,5x66). Землемір Межарауп, старший землемір В.Олександров. Рукопис.*

**773. План ділянки № 30 казенно-оброчної статті № 105 дачі села Успенське. 1912.**

(План разверстания казенной оброчной статьи 105 участка № 30 Таврической губернии Днепровского уезда, находящейся в Даче генерального межевания сел Успенское с селами и деревнями (лит. У-1, ч. 15<sup>а</sup>). Разверстание произведено в 1912 году по распоряжению Таврической Губернской Землеустроительной



Коммисии от 19 марта 1912 года за № 72 Землемером Землеустроительных Коммисии Таврической губернии Крулевым. План составлен по меридиану генерального межевания. Количество земли в каждом участке показано в экспликации плана, всего в участке земли удобной и неудобной пятьсот шестьдесят две десятины две тысячи сорок восемь кв. саж. Отклонение магнитной стрелки от меридиана генерального межевания к востоку на  $9^{\circ} 57'$ .

*1:8400, в 1 д. 100 с. 1 арк. (83,5x75). Землемір Крулев. Рукопис. Експлікація. Текст. Незначні пошкодження.*

**774. План землі села Успенське та ін. (колишній Перекопський степ), частина 3-я. Б/д.**

(Геометрического специального плана Таврической губернии Днепровского уезда дачи прежде бывшей пустопорозшей земли, называемой Перекопской степью на которой в поселении состоит село Успенское, с селы, сельцами, деревнями и хуторами Часть III<sup>а</sup>).

*1:8400, в 1 д. 100 с. 1 арк. (323x423). Укладач невідомий. Копія помічника Жаркова. Рукопис. Склеєно з 36 частин.*

**775. План казенної землі села Успенське та ін. (колишній Перекопський степ), частина 4-а. Б/д.**

(Геометрического специального плана Таврической губернии Днепровского уезда прежде бывшей казенной пустопорозшей земли называемой Перекопской степью на которой ныне в поселении состоит село Успенское с селами, сельцами, деревнями и хуторами Часть IV).

*1:8400, в 1 д. 100 с. 1 арк. (212x526). Укладач невідомий. Рукопис. Склеєно з 34 частин. Незначні пошкодження.*

**776. План казенної землі села Успенське та ін. (колишній Перекопський степ), частина 5-а. Б/д.**

(Геометрического специального плана Таврической губернии Днепровского уезда бывшей казенной пустопорозшей земли именуемой Перекопскою степь, на которой поселено село Успенское с селами, сельцами, деревнями и хуторами. Часть 5<sup>а</sup>).

*1:8400, в 1 д. 100 с. 1 арк. (302x367). Укладач невідомий. Рукопис. Склеєно з 3 частин.*

**777. План землі села Успенське та ін. (колишній Перекопський степ), частина 9-а. Б/д.**

(Геометрического специального плана Таврической губернии Днепровского уезда казенной бывшей пустопорозшей земли именуемой Перекопской степью, на которой поселено село Успенское с селы, сельцы, деревнями и хуторами. Часть 9 ая).

*1:8400, в 1 д. 100 с. 1 арк. (236x202). Старший землемір М.Зайцев. Копія землеміра і таксатора Б.Равича. Рукопис. Склеєно з 2 частин. Незначні пошкодження. Є план села Велика Маячка.*

**778. План землі села Успенське та ін. (колишній Перекопський степ), частина 16-а. Б/д.**

(Геометрического специального плана Таврической губернии Днепровского уезда казенной бывшей пустопорозшей земли именуемой Перекопскою степью на которой поселено село Успенское с селы, сельцы деревнями и хуторами. Часть 16).

*1:8400, в 1 д. 100 с. 1 арк. (169x203). Укладач невідомий. Копія. Рукопис. Склеєно з 11 частин. Значні пошкодження, відсутня частина плану.*

**779. План землі села Успенське та ін. (колишній Перекопський степ), частина 16-а. Б/д.**

(Геометрического специального плана Таврической губернии Днепровского уезда Казенной бывшей пустопорозшей земли именуемой Перекопскою степью, на которой поселено село Успенское с селы, сельцы деревнями и хуторами. Часть 16).

*1:8400, в 1 д. 100 с. 1 арк. (186x213). Укладач невідомий. Рукопис. Склеєно з 11 частин. Текст. Незначні пошкодження.*

**780. План землі села Успенське та ін. (колишній Перекопський степ), частина 17-а. Б/д.**

(Геометрического специального плана Таврической губернии Днепровского уезда Казенной бывшей пустопорожней земли именуемой Перекопской степью на которой ныне поселено село Успенское с селы сельцы деревнями и хуторами. Часть 17<sup>а</sup>).

*1:8400, в 1 д. 100 с. 1 арк. (187х185). Укладач невідомий. Копія. Рукопис. Склеєно з 11 частин. Текст. Незначні пошкодження.*

**781. План землі села Успенське та ін. (колишнє Перекопське пустище), частина 18-а. Б/д.**

(Геометрического специального плана Таврической губернии Днепровского уезда казенной бывшей пустопорожней земли именуемой Перекой пустошью, на которой поселено село Успенское с селы, сельцы, деревнями и хуторами. Часть 18).

*1:8400, в 1 д. 100 с. 1 арк. (184х307). Укладач невідомий. Копія. Рукопис. Склеєно з 15 частин. Текст. Пошкодження.*

**782. План землі села Успенське та ін. (колишній Перекопський степ), частина 19-а. Б/д.**

(Геометрический специальный плана Таврической губернии Днепровского уезда казенной бывшей пустопорожней земли именуемой Перекопской степью, на которой поселено село Успенское с селы, сельцы, деревнями и хуторами. Часть 19<sup>а</sup>).

*1:8400, в 1 д. 100 с. 1 арк. (172х252). Укладач невідомий. Копія (прізвище нерозбірливе). Рукопис. Склеєно з 10 частин. Текст. Пошкодження.*

**783. План землі села Успенське та ін. (колишній Перекопський степ), частина 24-а. [1879].**

(Геометрического специального плана Таврической губернии Днепровского уезда казенной бывшей пустопорожней земли, именуемой Перекопской степью, на которой поселено село Успенское с селами, сельцами, деревнями и хуторами, Часть 24<sup>а</sup>).

*1:8400, в 1 д. 100 с. 1 арк. (250х407). Укладач невідомий. Рукопис.*

**784. План землі села Успенське та ін. (колишній Перекопський степ), частина 24-а. Б/д.**

(Геометрического специального плана Таврической губернии Днепровского уезда казенной бывшей пустопорожней земли, на которой поселено село Успенское с селами, сельцами, деревнями и хуторами Часть 24<sup>а</sup>).

*1:8400, в 1 д. 100 с. 1 арк. (248х419). Укладач невідомий. Копія прапорщика Жаркова. Рукопис. Склеєно з 2 частин. Значні пошкодження.*

**785. План казенної землі села Успенське та ін., частина 26-а. Б/д.**

(Геометрического специального плана Таврической губернии Днепровского уезда Казенной прежде пустопорожней земли, именуемой Перекопской степью, на которой поселено село Успенское с селы, сельцами, деревнями и хуторами. Часть 26<sup>а</sup>).

*1:8400, в 1 д. 100 с. 1 арк. (418х292). Укладач невідомий. Копія прапорщика Жаркова. Склеєно з 32 частин.*

**786. План казенної землі села Успенське та ін. (колишній Перекопський степ), частина 28-а. Б/д.**

(Геометрического специального плана, Таврической губернии Днепровского уезда казенной бывшей пустопорожней земли именуемой Перекопской степью на которой поселено Село Успенское с [...]сельцами, деревнями и хуторами Часть 28<sup>а</sup>).

*1:8400, в 1 д. 100 с. 1 арк. (243х430). Укладач невідомий. Копія помічника М.Безсонова. Рукопис. Склеєно з 2 частин. Пошкодження.*

**787. План казенної землі села Успенське та ін. (колишній Перекопський степ), частина 33-я. Б/д.**

(Геометрический специальный план Таврической губернии Днепровского Уезда Казенной бывшей пустопорожней земли именуемой Перекопскою степью и которой поселено Село Успенское с селы, сельцы, деревнями и хуторами.)

*1:8400, в 1 д. 100 с. 1 арк. (291x174). Землеміри П.Проخورов, В.Смутов. Копія. Рукопис. Склеєно з 9 частин.*

**788. План казенної землі села Успенське та ін. (колишній Перекопський степ), частина 34-а. Б/д.**

(Геометрический специальный план Таврической губернии Днепровского уезда Казенной бывшей пустопорожней земли именуемой Перекопскою степью на которой поселено село Успенское, с селы, сельцы, деревнями и хуторами.)

*1:8400, в 1 д. 100 с. 1 арк. (106x143). Укладач невідомий. Копія (прізвище нерозбірливе). Рукопис. Склеєно з 4 частин. Текст. Пошкодження.*

**789. План ділянки № 20 казенно-оброчної статті № 105 дачі Успенський степ. 1912.**

(План Таврической губернии Днепровского уезда казенной оброчной статьи под названием 105 участка № 20, находящегося в даче генерального межевания Успенская степь ( $\gamma^{-1}/_{4-15}$ ). Переустройство произведено в 1912 году на основании журнального постановления Особого Совещания при Таврическо-Екатеринославском Управлении Государственными Имуществами от 3<sup>го</sup> апреля 1912 года Землемером Землеустроительных Коммиссий Таврической губернии Небыковым с партией. План составлен по магнитному меридиану. Всего в участке удобной и неудобной земли пятьсот пятьдесят девять десятин тысяча пятьсот сорок семь квадратных сажень. Подробное исчисление угодий по участкам и полям указано в экспликации плана сего.)

*1:8400, в 1 д. 100 с. 1 арк. (85,5x53). Землемір Небиков. Рукопис. Експлікація.*

**790. План ділянки землі пустища Фаїнівка, відмежованої з дачі на півострові Чонгари нащадків А.П.Рафтопуло. 1903.**

(План Таврической губернии Днепровского уезда участка под названием пустошь Фаиновка, владения наследников вдовы маиора Анны Павловны Рафтопуло, вымежеванного согласно полюбовной сказки из дачи, состоящей на полуострове Чонгарах. Генерально межевана в 1867 году Землемером Ивановым, а специальное межевание производил согласно полюбовной сказки и план сей составлял с нанесением ситуации частью с натуры, а частью с плана генерального межевания с принятием отклонения магнитной стрелки от хода генерального межевания к востоку на  $4\frac{3}{4}$  градуса в 1903 году сентября 17<sup>го</sup> И. об. Уездного Землемера Инженер Мунтян. В участке состоит земли: удобной пашни 466 десятин 1575 сажень и неудобной под проселочной дорогой 5 десятин 345 сажень, а всего во всей окружной меже удобной и неудобной земли четыреста семьдесят одна десятин тысяча девять сот двадцать квадратных сажень. Во время утверждения меж поселения не было.)

*1:8400, в 1 д. 100 с. 1 арк. (167x67). В.о. повітового землеміра інженер В.Мунтян. Копія. Рукопис. Склеєно з 2 частин. Текст.*

**791. План ділянки землі, відмежованої з дачі Федорівка (Безручки) І.Ф.Геслера (колишньої Р.І. фон Шліппе). 1883.**

(План Таврической губернии Днепровского уезда, участка земли купленного из дачи федоровской она же Безручка, поселянином собственником Иваном Франзовичем Геслером, у Дворянки Розалии Ивановны фон Шлиппе. В даче состоит земли: Степи удобной для Хлебопашества и сенокоса 567 десятин 678 сажень под усадьбами и огородами 14 десят. 2000 саж. Под садом 14 десят. Итого удобной земли 596 дес. 278 саж. Под проселочными дорогами 2 десят. 42 саж. под течением оврагов, прудом и колодцами 1 десят. 480 саж. под кладбищем 1600 саж. Итого неудобной 3 десят. 2122 саж., а всего удобной и неудобной земли шестьсот десят.)

*1:16800, в 1 д. 200 с. 1 арк. (52x34). Дніпровський повітовий землемір Ф.Самсоні-Тодоров. Рукопис. Текст. Є сургучева печатка.*

**792. План ділянки землі, відмежованої з дачі Федорівка (Безручки) О.П.Пироженкова. 1900.**

(План Таврической губернии Днепровскаго уезда участка земли, купленного крестьянином села Дмитриевки Александром Петровичем Пироженко в количестве удобной и неудобной земли 33 десятины у дворянки Рзалии Ивановны Шлиппе из общей дачи Федоровки «Безручки-тож.» План составлен Днепровским Земским Землемером Самсони-Тодоров в 1900 г.).

*1:8400, в 1 д. 100 с. 1 арк. (50,5x33). Дніпровський земський землемір Ф.Самсоні-Тодоров. Рукопис. Текст. На звороті печатка банку.*

**793. План ділянки землі, відмежованої з дачі Федорівка (Безручки) Д.А.Бровки. 1903.**

(План Таврической губернии Днепровскаго уезда участка земли купленного крестьянином села Малой-Лепатихи Денисом Авромовичем Бровко из общей дачи Федоровки Безручки тож , в количестве удобной и неудобной девяносто десятин. Измерение производил и план составлял Херсонский Городской Землемер Самсони-Тодоров в 1903 году.).

*1:16800, в 1 д. 100 с. 1 арк. (38,5x46). Херсонський міський землемір Ф.Самсоні-Тодоров. Рукопис. Текст.*

**794. План дачі Фролова плавня. 1877.**

(Чертеж дачи, Таврической губ. Днепровскаго уезда, Фроловой плавни, обмежеванной в 1796 году Землемером Писемским. Составлен по возобновлении межевых знаков, с отклонением от хода генерального межевания вправою сторону  $6\frac{3}{4}$ , в 1877 году Землемером Верига.).

*1:16800, в 1 д. 200 с. 1 арк. (86x67). Дніпровський повітовий землемір Р.Веріго. Рукопис. Текст.*

**795. План ділянки церковної землі, відмежованої з дачі села Чалбурда. 1899.**

(План Таврической губернии Днепровскаго уезда участка Церковной земли, отрезанной из общей дачи села Чалбурды Больше-Копанской волости, согласно приговору Чалбурдянского Сельскаго Схода от 30 Июня 1895 года, в количестве удобной тридцати трех десятин (33 десят). Отрезку производил и план составлял по натуральному показанию магнитной стрелки Днепровский Земский Землемер Ф.Самсони-Тодоров в 1899 году-)

*1:8400, в 1 д. 100 с. 1 арк. (46,5x59). Дніпровський повітовий землемір Ф.Самсоні-Тодоров. Рукопис. Текст.*

**796. План землі економії Чаплі (Асканія-Нова) Ф.Е.Фальц-Фейна. 1898.**

(План Таврической губернии Днепровскаго уезда перваго участка Чапельской дачи, на котором поселена экономия Чапли она же Аскания-нова, поступившаго по раздельному акту во владение Потомственного Почетнаго Гражданина Фридриха Эдуардовича Фальц-Фейн в количестве всего десяти тысяч шестисот девяти десятин пяти сот сорока кв. саж.. В этом числе степи годной для пашни и сенокоса – 9133 дес. 1440 саж., под Чапельским подом, принятым в счет удобной земли в половинном количестве – 1310 дес. и под Чумацкою дорогою – 165 дес. 1500 саж. Поверка границ в натуре произведена в 1894 году по магнитному меридиану, а план составлен в 1898 году.).

*1:16800, в 1 д. 200 с. 1 арк. (123x71). Землемір Р.Веріго. Копія землеміра І.Ханіна. Рукопис. Пошкодження.*

**797. План ділянки землі № 5, відмежованої з дачі Чаплі (урочище Гизина) М.Е.Фальц-Фейна. 1905.**

(План Таврической губернии Днепровскаго уезда, участка земли под № 5., выделеннаго из дачи Чапли, в урочище «Гизина», из владения Потомственного Почетнаго Гражданина Николая Эдуардовича Фальц-Фейна и запроданнаго им Антону Савельевичу Степаненко в количестве по документам 67 десятин, а в натуре по измерению в участке оказалось и состоит семьдесят семь десятин и пятьсот девяносто восемь кв. саж. (77 дес. 598 кв. саж.). План составлен по натуральному измерению и показанию магнитной стрелки в 1905 году.).

*1:8400, в 1 д. 100 с. 1 арк. (50x34). Землемір І.Фінкельштейн. Рукопис. Текст.*

**798. План ділянки землі № 6, відмежованої з дачі Чаплі (урочище Гизина) М.Е.Фальц-Фейна. 1905.**

(План Таврической губернии Днепро夫ского уезда, участка земли под № 6, выделенного из дачи Чапли, в урочище «Гизина», из владения Потомственного Почетного Гражданина Николая Эдуардовича Фальц-Фейна и проданного им Степану Степановичу Кальченко в количестве по документам 51 десятина, а в натуре по измерению в участке оказалось и состоит: шестьдесят десятина (60 дес.). План составлен по натуральному измерению и показанию магнитной стрелки в 1905 году.)

*1:8400, в 1 д. 100 с. 1 арк. (50x34). Землемір І.Фінкельштейн. Рукопис. Текст.*

**799. План ділянки землі, відмежованої з дачі села Чаплинка Л.М.Парфенова. 1829.**

(Геометрический Специальный План Таврической Губернии Днепро夫ского уезда состоящей внутри Дачи Казенного Села Чапльинки Земли всемиловитейше пожалованной Перекопскому 3<sup>й</sup>, гильдии купцу Льву Михееву сыну Порфенову вымежеванной 1829<sup>м</sup> года Июня 47, дня по Указу Таврического Губернского Правительства Исполнительной Экспедиции последовавшего с Указа Правительствующаго Сената Межевого Департамента и Положения Комитета Г.Г.Министров высочайше утвержденного Таврическим Губернским Землемером Коллежским Ассесором и Кавлером Андреем Лукиным, а внутри того владения обмежеванного одною окружною от Смежных владельцев Межею по нынешней мере и поисчислению земли состоит: под фруктовом Садам, Двором, Мельницами и Строением Шесть десятина тысяча двести девяносто Шесть Сажень, Сенного покосу пять десятина сто восемьдесят шесть квадратных сажень под вершиною речки Колончака и водороиными Одна Десятина девяносто Сажень. Авсего во всей окружной Меже двенадцать десятина тысяча пять сот Семдесят две Квадратныя Сажени, а за исключением неудобных Мест осталось одной удобной земли Одиннадцать Десятин тысяча четыреста восемьдесят две Квадратных Сажени.)

*1:8400, в 1 д. 100 с. 1 арк. (55x33). Землемір А.Лукин. Рукопис.*

**800. План ділянки № 2 дачі Чаплинка О.Е.Фальц-Фейна. 1898.**

(План Таврической губернии, Днепро夫ского уезда, второго участка Чапельской дачи, поступившего по разделенному акту во владение потомственного почетного гражданина Александра Эдуардовича Фальц-Фейн, в количестве восьми тысяч девяти сот семидесяти шести десятина двух тысяч трех сот сорока кв. саж.; из этого числа неудобной под чумацкою дорогою 109 десят. 900 саж. \_ Поверка границ в натуре в 1894 г. по магнитному меридиану, а план составлен в 1898 году.)

*1:16800, в 1 д. 200 с. 1 арк. (120x84). Землемір Р.Вериго. Копія землеміра С.Чабовського. Рукопис. Текст.*

**801. План казенної землі селян сіл Челбаси, Великі Копані. 1833.**

(Геометрический Специальный План Таврической губернии Днепро夫ского Уезда Казенной земли отданной в наделе Селам Чолбас и Большая Копани с принадлежащими к ней всеми землями которая состоит во владении оных сел казенного ведомства крестьян. Межевание в прошлом 1782<sup>м</sup> году, Уездным Землемером Подпоручиком Писемским Апо Указу Межевой Концелярии Межа утверждена и План сей сочинен в 1833<sup>м</sup> году Июля 26<sup>го</sup> дня Старшим Землемером Коллежским Секретарем Одинцовым. Авнутри того владения обмежеванного одною окружною от всех смежных дач и владельцев межею по нынешней мере и поизчислению земли состоит пашенной три тысячи пятнадцать десятина, триста восемьдесят шесть сажень, сенного покосу, двести девяносто пять десятина четыреста восемьдесят сажень, степи годной к хлебопашеству, семь тысяч, двести семдесят шесть десятина, шесть сот восемьдесят четыре сажени Под большой столбовою дорогою тридцать одна десятина, под проселочными дорогами одиннадцать тысяч четыреста пятьдесят восемь десятина две тысячи сто шестьдесят шесть сажень; азаисключением не удобных мест осталось одной удобной земли десять тысяч пять сот восемьдесят шесть десятина тысяча пять сот пятьдесят сажень, заисключением же одной большой дороги осталось всяких угодий земли одиннадцать тысяч четыреста двадцать семь десятина две тысячи сто шестьдесят Квадратных. сажень.)

*1:8400, в 1 д. 100 с. 1 арк. (262x155). Старший землемір Одинцов. Копія. Рукопис. Склесно з 12 частин. Значні пошкодження.*

**802. План ділянки землі Червоний хутір, відмежованої з ділянки Михайлівської І.Г.Желябіна. 1896.**

(План Таврической губернии Днепровскаго уезда участка под названием Красный хутор, отрезанный из общаго участка "Михайловскаго,, владения крестьянина Ивана Гавриловича Желябина, по измерению и вычислению в отрезанном участке оказалось земли удобной и неудобной пять сот десятин. Измерение производил и план составлял Днепровский Земский Землемер Самсоні-Тодоров в 1896 г.).

*1:16800, в 1 д. 200 с. 1 арк. (60x41,5). Дніпровський земський землемір Ф.Самсоні-Тодоров. Рукопис. Текст.*

**803. План частини дачі півострова Чонгари. 1840.**

(Выкопированный Бок из дачи днепровскаго Уезда полуострова Чонгар состоящей в казенном ведомстве. Снятие учинено 1840 года Сентября 10 дня.).

*1:16800, в 1 д. 200 с. 1 арк. (23,5x37,5). Повітовий землемір І.Лисяков. Рукопис.*

**804. План землі Товариства Чонгарських соляних промислів. 1882.**

(План дачи Таврической губернии Днепровскаго уезда владения Товарищества Чонгарских соляных промыслов Межевания по Указу Таврическаго Губернскаго Правления 1860 года октября 25 дня Днепровским Уездным Землемером Лысяковым, а согласно полюбовной сказки размежевания и план этот составляю Помощник Таврическаго Губернскаго Землемера Надворный Советник Пузин. в даче состоит земли: сеннаго покосу и степи годной к пашне 2799 десят 724 саж., под солончатými местами и соляными озерами 342 дес. 1616 саж., под дорогами 39 дес. 60 саж. Всего в долг три тысячи сто восемьдесят одна десятина. План составлен сотклонением магнитной стрелки от времени 1840 года а в 1882 году, оказавшагося в правую сторону к Востоку на  $3\frac{3}{4}^{\circ}$  градуса).

*1:25200, в 1 д. 300 с. 1 арк. (80,5x68). Помічник Таврійського губернського землеміра Пузін. Копія землеміра Л.Красикова. Рукопис.*

**805. План ділянки землі № 18, відмежованої з Чонгарської дачі Л.Л.Вернигори. 1901.**

(План Таврической губернии Днепровскаго уезда участка земли под № 18<sup>м</sup>, выделеннаго из Чонгарской дачи по полюбовной сказке от 21<sup>го</sup> января 1901 года во владение Любви Ликурговны Вернигора. План

составлен по меридиану магнитной стрелки, бывшему при генеральном межевании. В участке состоит земли: пашни 146 десят. 355 саж. и под дорогою 1092 сажени, а всего сто сорок шесть десятин тысяча четыреста сорок семь сажень. Количество это назначено к отмежеванию по полюбовной сказке.).

*1:16800, в 1 д. 200 с. 1 арк. (50,5x34). Укладач (прізвище нерозбірливе). Рукопис. Текст.*

**806. План ділянки землі № 22, відмежованої з Чонгарської дачі О.Л.Мошколова. 1901.**

(План Таврической губернии Днепровскаго уезда участка земли под № 22<sup>м</sup>, выделеннаго из Чонгарской дачи по полюбовной сказке от 21 января 1901 года во владение Подпоручика Алексея Ликурговича Мошколова. План составлен по меридиану магнитной стрелки, бывшему при генеральном межевании. В участке состоит земли: под поселением 5 десят пашни 439 десятин 1078 сажень и под дорогою 1824 сажени, а всего четыреста сорок пять десятин пятьсот две сажени. Количество это назначено к отмежеванию по полюбовной сказке.).

*1:16800, в 1 д. 200 с. 1 арк. (67,5x50). Укладач (прізвище нерозбірливе). Рукопис. Текст. Незначні пошкодження.*

**807. План ділянки землі № 23, відмежованої з Чонгарської дачі В.Л.Мошколова. 1901.**

(План Таврической губернии Днепровскаго уезда участка земли под № 23<sup>м</sup>, выделеннаго из Чонгарской дачи по полюбовной сказке от 21 января 1901 года во владение сына дворянина Василия Ликурговича Мошколова. План составлен по меридиану магнитной стрелки, бывшему при генеральном межевании. В участке состоит пашни: 329 десят. 1270 саж. степи 115 десятин и под дорогою 1632 саж., а всего четыреста сорок пять десятин пятьсот две сажени. Количество это назначено к отмежеванию по полюбовной сказке.).

*1:16800, в 1 д. 200 с. 1 арк. (66,5x50). Землемір Лукирський. Рукопис. Текст.*

**808. План ділянки землі № 26, відмежованої з дачі Чонгари М.М.Мошколова. Б/д.**

(План Таврической губернии Днепровскаго уезда участка земли под № 26<sup>м</sup>, выделеннаго по полюбовной сказке из Чонгарской дачи во владение дворянина Николая Николаевича Мошколова. План составлен по меридиану магнитной стрелки. В участке состоит пашни четыреста семьдесят десяти тысяч сто девять сажень. Это количество земли назначено к отмежеванию по полюбовной сказке.).

*1:8400, в 1 д. 100 с. 1 арк. (67,5x50,5). Землемір М.Мускоїди. Рукопис.*

**809. План ділянки землі № 29, відмежованої з дачі Чонгари К.М.Мошколова. 1901.**

(План Таврической губернии Днепровскаго уезда, участка земли под № 29<sup>м</sup>, выделеннаго из Чонгарской дачи по полюбовной сказке от 21 января 1901 года во владение Капитана Константина Николаевича Мошколова. План составлен по натуральному указанию магнитной стрелки. В участке состоит земли: степи 205 десяти тысяч, пашни 264. десяти тысяч 1109 сажень и под проселочною дорогою 1 десяти тысяч, а всего четыреста семьдесят десяти тысяч сто девять сажени. Количество это назначено к отмежеванию по полюбовной сказке.).

*1:8400, в 1 д. 100 с. 1 арк. (69x51). Землемір прізвище нерозбірливе. Рукопис.*

**810. План ділянки землі № 30, відмежованої з Чонгарської дачі К.М.Адресвої. 1901.**

(План Таврической губернии Днепровскаго уезда участка под № 30<sup>м</sup>, выделеннаго из Чонгарской дачи по полюбовной сказке от 21<sup>го</sup> января 1901 года во владение жены Капитана Екатерины Николаевны Андреевой. План составлен по натуральному указанию магнитной стрелки. В участке состоит земли пашни 146 десят. 412 саж. и под проселочною дорогою 1035 сажень, а всего сто сорок шесть десяти тысяч сто сорок семь сажень. Количество это назначено к отмежеванию по полюбовной сказке.).

*1:8400, в 1 д. 100 с. 1 арк. (34,5x50,5). Землемір Лукирський. Рукопис. Текст. Пошкодження.*

**811. План ділянки землі № 33, відмежованої з Чонгарської дачі О.М.Пущеровського. 1901.**

(План Таврической губернии, Днепровскаго уезда участка под № 33<sup>м</sup>, выделеннаго из Чонгарской дачи по полюбовной сказке от 21 января 1901 года, во владение вдовы Надворного Советника Александры Николаевны Пущеровской. План составлен по натуральному указанию магнитной стрелки; в участке состоит земли: под поселением 1200 саж. степи 144 дес. 977 саж. и под дорогами 1 десят 1670 саж. а всего сто сорок шесть десяти тысяч сто сорок семь сажень. Количество это назначено к отмежеванию по полюбовной сказке.).

*1:8400, в 1 д. 100 с. 1 арк. (50,5x34,5). Землемір Е.Міллер. Рукопис. Текст. Незначні пошкодження.*

**812. План дачі півострова Чонгари, частина 1-а. 1903.**

(Поверочный план Таврической губернии Днепровскаго уезда, дачи состоящей на полуострове Чонгарах Генеральное межевание произведено в 1867 году в Октябрь месяц Землемером Ивановым, а согласно полюбовной сказки, специальное размежевание производил и план сей с нанесением ситуации частью с плана генерального межевания и частью с натуре составлял, с принятием магнитной стрелки от хода генерального межевания к Востоку на 4 <sup>3</sup>/<sub>4</sub> градусов в 1903 году Сентября дня И. об. Уезднаго Землемера Инженер Мунтян. Насколько же участков дача размежевана, чьего владения и сколько земли в каждом из участков, то значится в экспликации сего плана.).

*1:8400, в 1 д. 100 с. 1 арк. (161x157). В. о. повітового землеміра В.Мунтян. Рукопис.*

**813. План дачі півострова Чонгари, частина 2-а. 1903.**

(Часть 2<sup>а</sup>)

*1:8400, в 1 д. 100 с. 1 арк. (159x157). В. о. повітового землеміра В.Мунтян. Рукопис. Експлікація.*

**814. План півострова Чонгари. Б/д.**

(Бок выкопированный из плана Днепровскаго уезда наПолуострове Чонгар, снятия землемера Лысякова.).

*1:16800, в 1 д. 200 с. 1 арк. (65x86). Землемір І.Лисяков. Рукопис. Склеєно з 2 частин. Лівий та нижній зріз фігурні.*

**815. План ділянки землі № 2, відмежованої з дачі Чорна Долина Л.Новикова (колишньої С.Б.Скадовського). 1896.**

(План Таврической губернии, Днепровскаго уезда участка земли, показаннаго на общем плане под № 2<sup>м</sup> проданнаго Дворянином Сергеем Балтазаровичем Скадовским из дачи Черной-Долины крестьянину Луке Новикову в количестве удобной земли двух сот пятидесяти десятин./250 десят./ Измерение производил и план составлял Днепровский, Земский Землемер Самсони-Тодоров по натуральному показанию магнитной стрелки в 1896 году.)

*1:16800, в 1 д. 200 с. 1 арк. (56x43). Дніпровський земський землемір Ф.Самсоні-Тодоров. Рукопис.*

**816. План ділянки землі № 3, відмежованої з дачі Чорна Долина Л. та А.Шаталових (колишньої С.Б.Скадовського). 1896.**

(План Таврической губернии, Днепровскаго уезда, участка земли, показаннаго на общем плане под № 3 проданнаго Дворянином Сергеем Балтазаровичем Скадовским из дачи Черной-Долины крестьянам Лазарю и Афонасью Шаталовым в количестве удобной земли двух сот десят./200 десят./ Измерение производил и план составлял Днепровский, Земский Землемер Самсони-Тодоров по натуральному показанию магнитной стрелки в 1896 году.)

*1:16800, в 1 д. 200 с. 1 арк. (56x43). Дніпровський земський землемір Ф.Самсоні-Тодоров. Рукопис.*

**817. План ділянки землі № 4, відмежованої з дачі Чорна Долина К.Погорельця, К.Мартинова та ін. (колишньої С.Б.Скадовського). 1896.**

(План Таврической губернии, Днепровскаго уезда, участка земли, показаннаго на общем плане под № 4<sup>м</sup> проданнаго Дворянином Сергеем Балтазаровичем Скадовским из дачи Черной-Долины крестьянам: Корнею Погорельцу – 30 дес., Кирилу Мартынову – 30 дес., Федору Погорельцу – 10 дес., Кузьме Мартынову – 45 десят: и Григорию Кулиде – 10 десят:, а всего во всей окружной меже удобной земли сто двадцать пять десятин./125 дес:./ Измерение производил и план составлял Днепровский Земский Землемер Самсони-Тодоров по натуральному показанию магнитной стрелки в 1896 году.)

*1:16800, в 1 д. 200 с. 1 арк. (56x42,5). Дніпровський земський землемір Ф.Самсоні-Тодоров. Рукопис.*

**818. План ділянки землі № 5, відмежованої з дачі Чорна Долина М.Чекркесова, Р.Пуляєва та ін. (колишньої С.Б.Скадовського). 1896.**

(План Таврической губернии, Днепровскаго уезда участка земли, показаннаго на общем плане под № 5 проданнаго Дворянином Сергеем Балтазаровичем Скадовским из дачи Черной-Долины крестьянам: Максиму Черкесову – 15 дес:, Родиону Пуляеву – 30 дес: Корнею Новосельцеву – 20 дес:, Федору Трубаеву – 10 дес:, Ерофею Новикову – 30 дес:, Сидору Чечену – 15 дес:, и Онисиму Барану – 15 дес:, а всего во всей окружной меже удобной земли сто тридцать пять дес:./135 дес:./ Измерение производил и план составлял Днепровский Земский Землемер Самсони-Тодоров по натуральному показанию магнитной стрелки в 1896 году.)

*1:16800, в 1 д. 200 с. 1 арк. (56x43,5). Дніпровський земський землемір Ф.Самсоні-Тодоров. Рукопис.*

**819. План ділянки землі № 8, відмежованої з дачі Чорна Долина О. та Т. Шолудьків (колишньої С.Б.Скадовського). 1896.**

(План Таврической губернии, Днепровскаго уезда участка земли, показаннаго на общем плане под № 8 проданнаго Дворянином Сергеем Балтазаровичем Скадовским из дачи Черной-Долины крестьянам: Алексею и Тимофеем Шолудько в количестве удобной земли ста десятин./100 дес:./ Измерение производил и план составлял Днепровский Земский Землемер Самсони-Тодоров в 1896 году по натуральному показанию магнитной стрелки.)

*1:16800, в 1 д. 200 с. 1 арк. (57x44). Дніпровський земський землемір Ф.Самсоні-Тодоров. Рукопис.*

**820. План ділянки землі № 9, відмежованої з дачі Чорна Долина О.Плюхова (колишньої С.Б.Скадовського). 1896**

(План Таврической губернии, Днепровскаго уезда участка земли, показаннаго на общем плане под № 9<sup>м</sup> проданнаго Дворянином Сергеем Балтазаровичем Скадовским из дачи Черной-Долины крестьянину Осипу Плехову в количестве удобной земли двух сот пятидесяти десят./250 дес:./ Измерение производил и



план составлял Днепроvский Земский Землемер Самсоні-Тодоров по натуральному показанию магнитной стрелки в 1896 году).

*1:16800, в 1 д. 200 с. 1 арк. (56,5x43,5). Дніпровський земський землемір Ф.Самсоні-Тодоров. Рукопис.*

**821. План ділянки землі № 10 (біля дачі Чорна Долина) П.Турка (колишньої С.Б.Скадовського). 1896.**

(План Таврической губернии, Днепроvского уезда участка земли, показанного на общем плане под № 10 проданного Дворянином Сергеем Балтазаровичем Скадовским крестьянину Парамону Турко - 50 десятин и др: - 50 десятин, а всего во всей окружной меже удобной и не удобной земли сто десятин./ . 100 дес:/. Измерение производил и план составлял Днепроvский Земский Землемер Самсоні-Тодоров по натуральному показанию магнитной стрелки в 1896 году).

*1:16800, в 1 д. 200 с. 1 арк. (54,5x44). Дніпровський земський землемір Ф.Самсоні-Тодоров. Рукопис.*

**822. План ділянки землі № 14, відмежованої з дачі Чорна Долина Т.Юхненка, Т.Ващенко (колишньої С.Б.Скадовського). 1896.**

(План Таврической губернии, Днепроvского уезда участка земли, показанного на общем плане под № 14 проданного Дворянином Сергеем Балтазаровичем Скадовским из дачи Черной-Долины крестьянам: Тихону Юхненко - 50 десятин и Тимофею Ващенко - 50 десятин, а всего во всей окружной меже удобной земли сто десятин./ . 100 дес:/. Измерение производил и план составлял Днепроvский Земский Землемер Самсоні-Тодоров по натуральному показанию магнитной стрелки в 1896 году).

*1:16800, в 1 д. 200 с. 1 арк. (52,5x41,5). Дніпровський земський землемір Ф. Самсоні-Тодоров. Рукопис. Текст.*

**823. План землі села Чорненьке П.І.Натарова . 1901.**

(План земли крестьянина села Черненьки Каховской волости, Днепроvского уезда Таврической губернии Павла Иванова Натарова, купленной в 1898 году у Потомственного Почетного Гражданина Ольфреда Ильича Трабботти. Площадь означенной земли включает в себе сто пятьдесят две десятины и тысяча пятьсот семьдесят восемь квадратных сажень).

*1:8400, в 1 д. 100 с. 1 арк. (61x45,5). Землемір графа Мордвинова Ф.Шульц. Рукопис. Експлікація. Умовні позначки. Текст.*

**824. План землі села Чорноморія В.А.Марі. 1841.**

(План Таврической Губернии Днепроvского Уезда Сельца Черномории владения Дворянки Варвары Андреевой дочери Мари. Межевание учиненно 1841<sup>го</sup> года Мая дня Днепроvским Уездным Землемер Лысяковым; Авнутри того владения обмежеванного одною окружною от всех смежных владельцев межею, понынешней мере и по изчислению земли состоит удобной 7231 десятина, неудобной 763 десятины 950 сажень. Авсего семь тысяч девять сот девяносто четыре десятины, девядь сот пятьдесят, квадратных сажень.-)

*1:16800, в 1 д. 200 с. 1 арк. (84,5x72). Дніпровський повітовий землемір І.Лисяков. Рукопис. Пошкодження.*

**825. План дачі села Чорноморські Криниці. 1910.**

(План Таврической Губернии Днепроvского Уезда дачи под названием деревня Черноморские Колодцы, составляющая часть дачи специально обмежеванной в 1860 году под названием «Участок Земли При Черноморских колодцах» владения крестьян этой деревни. Согласно приговора Черноморских Колодцев сельского общества от 12 апреля 1910 г. и предписания г. Заведывающего Землеустроительными работами в Таврической губернии от 23 июня 1910 г. за № 2675 измерение в натуре окружных меж, съемку внутренней ситуации производил, проектный план составлял в июле месяце 1910 г. и разбивку на участки производил в Авг. Месяце 1910 г. помощник землемера Землеустроительных Комиссий Таврической губернии Федоров. Настоящий план составлен по меридиану генерального межевания. Склонение стрелки восточное 9<sup>о</sup>15<sup>т</sup>. По исчислении площади по способу координат, в даче оказалось

земли всего удобной и неудобной Сто тридцать восемь десятин тысяча восемьсот тридцать семь кв. сажень).

1:4200, в 1 д. 50 с. 1:8400, в 1 д. 100 с. 1 арк. (93x65,5). Помічник землеміра Л.Федоров. Рукопис. Експлікація. Текст.

**826. План Чорноморської економії О.І.Фальц-Фейна. Б/д.**

(План Черноморской экономии Александра Ивановича Фальц-Фейн. В количестве 2712 дес.).

Шкала масштабу не позначена. 1 арк. (36x26,5). Укладач невідомий. Копія. Друк. Відсутня нижня частина плану.



Господарський план Чорноморської економії землевласника О.Фальц-Фейна.

**827. План ділянок землі селян села Чулаківка. 1912.**

(План на участки, отведенные к одним местам из земли крестьян села Чулаковки, Бехтерской волости Днепровского уезда Таврической губернии, в даче, образовавшейся из двух генеральных дач: Збурьевского ретраншемента и поселенной при нем слободой и части дачи, именуемой Перекопской степью (ч-7). Отвод участков произведен в 1912 году по распоряжению Таврической Губернской Землеустроительной Комиссии от 25 Августа 1912 года за № 14 и утвержден постановлением Днепровской Уездной Землеустроительной Комиссии от 1913 года за № землемером Брюхановым. План составлен по меридиану генерального межевания. Принадлежность участков и количество земли в них означены в экспликации плана. А всего удобной и неудобной земли четыреста девяносто семь дес. две тысячи триста одиннадцать квадратных сажень).

1:8400, в 1 д. 100 с. 1 арк. (141x144). Землемір Брюханов. Рукопис. Експлікація.

**828. План ділянки землі при урочищі Шамед (Шомед) Г., О.Грабків, Л.Степаненка та ін. 1896.**

(План Таврической губернии Днепровского уезда имения Анцыферовка при урочище «Шамед» участка земли сотающего в общем владении Компании крестьян села Чаплынки, а именно: братьев Гаврила и Аникандра Грабко, Леона Степанько, Трофима Деменко, Власа Жарова, Дмитрия Белоущенко, Антона Зинченко, Кондрата Лелеко, Парфена Белоущенко, Кондрата Ковтуна, Ивана Бабьева, Константина Харченко, Никиты Смутко, Андрея Мартюка, Николая Гузь, Петра Зинченко и Клима Зинченко и Пётр Козачок. В 1896 году настоящий план с натурь снят и составлен по натуральному указанию магнитной стрелки Частным Землемером и Таксатором Даниилом Литвином. По измерению и исчислению

оказалось земли Четыреста восемьдесят девять десятин 1800 квад. саж. в том числе под дорогами: Две с половиною десятины).

*1:16800, в 1 д. 200 с. 1 арк. (49x33,5). Землемер Д.Литвин. Рукопис. Текст.*

**829. План ділянок землі казенно-оброчної статті Шамет. 1908.**

(План Таврической губернии Днепроваго уезда казенной оброчной статьи Шаметь, владение Управления Государственных Имуществ. Съёмку производил, проэкт на поселки и отруба составлял и в натуре производил в 1908 году Землемер Петров, а заканчивали в натуре и план составляли Землемеры Пшеничный, Павлов и Помощник Землемера Лофицкий в 1909 году. План составлен по магнитному меридиану, который отклонился от хода генерального межевания к востоку на  $9^{\circ} 45'$ . В статье состоит всего удобной и неудобной земли тысяча семьсот девяносто девять десятин и тысяча двести двадцать две кв. саж., а сколько в каждом поселке и отрубе о том значится в экспликации плана сего.)

*1:8400, в 1 д. 100 с. 1 арк. (67x93,5). Землемер Л.Петров. Рукопис. Текст. Пошкодження.*

**830. Експлікація казенно-оброчної статті Шамет. Б/д.**

(Экспликация Таврической губернии Днепроваго уезда казенной оброчной статьи «Шаметь»)

*1 арк.*

**831. План ділянки землі при урочищі Шамет (Шемед) М.А.Стася. 1887.**

(План, Таврической губернии, Днепроваго уезда, участка земли при урочище «Шаметь» приобретенного крестьянином Миной Антоновичем Стась, из дачи Купца федора Антоновича Анцыферова, в коем по измерению и вычислению земли оказалось удобной и неудобной Пятьсот двенадцать десятин семьдесятпять квад. саж. План составлен в 1897 году. \_.\_.)

*1:8400, в 1 д. 100 с. 1 арк. (58x44,5). Дніпровський земський землемер Ф.Самсоні-Тодоров. Рукопис.*

**832. План ділянки землі, відмежованої з дачі Шамет-Маленкове Д.П.Панаска. 1895.**

(План Таврической губернии Днепроваго уезда участка земли из дачи Шаметь-Маленкова, владение крестьянина деревни Натальевки Дмитрия Павлова Панаско. По измерению и исчислению оказалось земли двести десятин. В 1895 году сей план с натурь снят по существующим межам и составлен по натуральному указанию магнитной стрелки Частным Землемером и Таксатором Даниилом Литвином.)

*1:8400, в 1 д. 100 с. 1 арк. (51,5x34). Землемер Д.Литвин. Рукопис. Текст.*

**833. План ділянки землі, відмежованої з дачі Шамет-Маленкове Д.П.Панаска, Д.А.Пшика (колишньої М.Г.Козенцова). 1895.**

(План Таврической губернии Днепроваго уезда участка земли из дачи Шаметь-Маленкова в количестве 300 десятин владение Губернскаго секретаря Михаила Григорьевича Козенцова, ныне же приобретено: участок под Лит. А. в количестве Двух сот десятин крестьянином./села Дмитриевки/ деревни Натальевки Дмитрием Павловым Панаско и участок под Лит. Б. в количестве ста десятин крестьянином села Дмитриевки Андреем Ивановичем Пшик. В Ноябре 1895 года сей план с натурь снят существующим межам и составлен понатуральному указанию магнитной стрелки, а также нарезка участков в натуре произведена Частным Землемером и Таксатором Даниилом Литвином.)

*1:8400, в 1 д. 100 с. 1 арк. (51,5x34). Землемер Д.Литвин. Рукопис.*

**834. План ділянки землі, відмежованої з дачі хутора Шамет-Маленкове М.Г.Козенцова. 1895.**

(План Таврической губернии Днепроваго уезда участка земли из дачи Шаметь-Маленкова в количестве 300 десятин владение Губернскаго секретаря Михаила Григорьевича Козенцова в количестве три ста десятин, от граничение участка в натуре произведено из составленного плана Днепровским Уездным Землемером Веригиным, Частным землемером Ярышкиным в Марте м-ц 1895 года.)

*1:8400, в 1 д. 100 с. 1 арк. (50x36). Землемер А.Яришкін, з використанням плану Дніпровського повітового землемера Р.Вериги. Рукопис. Пошкодження правого зрізу.*

**835. План ділянки землі, відмежованої з дачі Шамет-Маленкове А.І.Пшика. 1895.**

(План Таврической губернии Днепроваго уезда участка земли из дачи шаметь-маленкова владение крестьянина села Дмитриевки Андрея Иванова Пшик. В 1895 году сей план с натурь снят и составлен по

натуральному указанию магнитной стрелки частным Землемером и Таксатором Даниилом Литвином. По измерению и исчислению оказалось земли стодесятин.).

*1:8400, в 1 д. 100 с. 1 арк. (49x30,5). Землемір Д.Литвин. Рукопис.*

**836. План ділянки землі № 2, відмежованої з дачі урочища Шемед В.М.Стася. 1901.**

(План Таврической губернии Днепровскаго уезда участка земли из урочища Шемедь принадлежавшаго умершему крестьянину Минь Антонову Стась, а ныне поступающаго по разделу Наследников во владение сыну покойнаго крестьянину Василию Минову Стась, значащагося на общем плане под № 2<sup>м</sup> в коем одной удобной земли сто девяносто шесть десятин две тысячи двести сорок семь кв. сажень. Измерение производил и план сей составлял по натуральному показанию магнитной стрелки в 1901 году Частный Землемер и Таксатор Миллер.).

*1:8400, в 1 д. 100 с. 1 арк. (46x35). Землемір Е.Міллер. Рукопис. Текст.*

**837. План ділянки землі № 3, відмежованої з дачі урочища Шемед В.М.Стася. 1901.**

(План Таврической губернии Днепровскаго уезда участка земли из урочища Шемедь принадлежавшаго умершему крестьянину Минь Антонову Стась, а ныне поступающаго по разделу Наследников во владение сыну покойнаго крестьянину Владимиру Минову Стась, значащагося на общем плане под № 3<sup>м</sup>, в коем под садом и огуменником 1600 кв. сажень, степи способной к хлебопашеству и сенокормению 61 десятин 200 кв. саж., пахатной земли 134 десятин 657 кв. саж., и того удобной 196 десятин 57 кв. саж., и неудобной земли сто девяносто шесть десятин две тысячи двести сорок семь кв. сажень. Измерение производил и план сей составлял по натуральному показанию магнитной стрелки в 1901 году Частный Землемер и Таксатор Миллер.).

*1:8400, в 1 д. 100 с. 1 арк. (46x35). Землемір Е.Міллер. Рукопис.*

**838. План ділянки землі № 6, відмежованої з дачі урочища Шемед Д.М.Стася. 1901.**

(План Таврической губернии Днепровскаго уезда участка земли из урочища Шемедь, принадлежавшаго умершему крестьянину Минь Антонову Стась, а ныне поступающаго во владение по разделу Наследников дочери покойнаго крестьянке Диминики Миновой Стась, значащагося на общем плане под № 6<sup>м</sup>, в коем одной удобной земли шестьдесят пять десятин тысяча тысяча пятьсот сорок восемь и тринадцать кв. сажень. Измерение производил и план сей составлял по натуральному показанию магнитной стрелки в 1901 году Частный Землемер и Таксатор Миллер.).

*1:8400, в 1 д. 100 с. 1 арк. (47x34). Землемір Е.Міллер. Рукопис.*

**839. План ділянки землі № 4, відмежованої з дачі урочища Шемед І.М.Стася. 1901.**

(План Таврической губернии Днепровскаго уезда участка земли из урочища Шемедь, принадлежавшаго умершему крестьянину Минь Антонову Стась, а ныне поступающаго по разделу Наследников во владение сыну покойнаго крестьянину Ивану Минову Стась, значащагося на общем плане под № 4, в коем усадебной земли 600 кв. сажень, под садом и огуменником 6 десятин 1800 кв. саж., степи способной к хлебопашеству и сенокормению 73 десятин, пахатной земли 115 десятин 552 кв. саж., и того удобной 195 десятин 552 кв. саж., и неудобной под дорогами 1 десятина 1695 кв. саж., а всего удобной и неудобной земли сто девяносто шесть десятин две тысячи двести сорок семь кв. сажень. Измерение производил и план сей составлял по натуральному показанию магнитной стрелки в 1901 году Частный Землемер и Таксатор Миллер.).

*1:8400, в 1 д. 100 с. 1 арк. (46x35). Землемір Е.Міллер. Рукопис. Текст.*

**840. План ділянки землі, відмежованої з дачі урочища Шемед І.М.Стася. Б/д.**

(План Таврической губернии Днепровскаго уезда участка земли из урочища Шемедь владение крестьянина Ивана Минова Стась в коем заключается земли: усадебной 600 кв. саж. под садом 7 д. 1000 с. степи способной к хлебопашеству и сенокормению 134 д. 200 саж. пахатной земли 149 д. 1209 и неудобной под дорогами, 2 дес. 1485 кв. сажень. А всего удобной и неудобной земли: 393 дес. 2094 кв. саж.).

*1:8400, в 1 д. 100 с. 1 арк. (58x44,5). Одеський повітовий землемір Ф.Петров. Рукопис.*

**841. План ділянки землі при урочищі Шемед нащадків М.А.Стася. 1901.**

(План Таврической губернии Днепровскаго уезда участка земли при Урочище Шемедь принадлежащаго Наследникам Крестьянина Минь Антонова Стася в коем по измерению и вычмслению земли оказалось: удобной девятьсот шестнадцать десятин семьдесят пять кв. саж. и неудобной три десятины, а всего удобной и неудобной земли девятьсот девятнадцать десятин семьдесят пять кв. сажень. Измерение производил и план сей составлял по натуральному показанию магнитной стрелки в 1901 году Частный Землемер и Таксатор Миллер, а сколько кому из Носледников по разделу причитается земли, видно из Экспликациии плана сего.)

*1:8400, в 1 д. 100 с. 1 арк. (75,5x64). Землемір Е.Міллер. Рукопис. Експлікація. Текст.*

**842. План ділянки землі при урочищі Шемед М.А.Стася. Б/д.**

(План Таврической губернии Днепровскаго уезда участка земли, при урочище Шемедь, приобретеннаго Крестьянином Миною Антонов ичем Стась, вколичестве удобной и неудобной земли 929 десятин 2295 квад. саж.)

*1:8400, в 1 д. 100 с. 1 арк. (63,5x57,5). Землемір А.Яришкін. Рукопис. Текст.*

**843. План ділянки землі № 5, відмежованої з дачі урочища Шемед О.М.Стася. 1901.**

(План Таврической губернии Днепровскаго уезда участка земли из урочища Шемедь, принадлежавшаго умершему крестьянину Минь Антонову Стась, а ныне поступающаго во владение, по разделу наследников, дочери покойнаго крестьянке Елене Миновой Стась, значащагося на общем плане под № 5 в коем одной удобной земли шестдесят пять десятин тысяча пятьсот сорок восемь и три одинадцатых кв. сажень. Измерение производил и план сей составлял по натуральному показанию магнитной стрелки в 1901 году Частный Землемер и Таксатор Миллер.)

*1:8400, в 1 д. 100 с. 1 арк. (45x34). Землемір Е.Міллер. Рукопис. Текст.*

**844. План ділянки землі в урочищі Шемед Ф.Ф.Гришка, М.В.Масалова та ін. Б/д.**

(План Таврической губернии Днепровскаго уезда участка земли из урочища Шемедь принадлежащаго крестьянам Федору Феодосьевичу Гришко, Митрофану, Андрею и Филиппу Васильевичам Масаловым, в коем удобной земли сто девяносто шесть десятин две тысячи двести сорок семь кв. саж.)

*1:8400, в 1 д. 100 с. 1 арк. (47x33). Укладач (прізвище нерозбірливе). Рукопис. Текст.*

**845. План ділянки землі з дачі урочища Шемед Ф.Ф.Гришка. Б/д.**

(План Таврической губернии Днепровскаго уезда участка земли из урочища Шемедь принадлежащаго крестьянину Федору Феодосьевичу Гришко, в коем удобной земли сто двадцать шесть десятин две тысячи двести сорок семь кв. саж.)

*1:8400, в 1 д. 100 с. 1 арк. (41,5x30,5). Укладач (прізвище нерозбірливе). Рукопис.*

**846. План ділянки землі, відмежованої з дачі урочища Шемед А.В., М.В., Ф.В.Масалових. Б/д.**

(План Таврической губернии Днепровскаго уезда участка земли из урочища Шемедь принадлежащаго крестьянам Андрею, Митрофану и Филиппу Васильевичам Масаловым, в коем удобной земли семьдесят десятин.)

*1:8400, в 1 д. 100 с. 1 арк. (38,5x31,5). Укладач прізвище нерозбірливе. Рукопис. Текст.*

**847. План дачі Щетиниці Г.І.Беляєва. 1876.**

(Геометрический специальный план Таврической губернии Днепровскаго уезда дачи Щетиницы владения по Указу Таврическаго областного правления ис казенных земель дано Помещику Коллежскому Советнику Герасиму Иванову Беляеву обмежевание дачи учинено в 1797 году Марта дня Землемером Птрапорщиком Петром Самбуловым а внутри того владения по нынешней мере и поисчислению земли состоит: пашни и степи к хлебопашеству способной тысяча сто двадцать две десятины; сенных покосов восемьсот десятин под хутором три десятины под долиною Дому-Злу, озерами и камышом четыреста двадцать пять десятин под солонцеватыми местами четыреста тринадцать десятин под проселочными дорогами четыре десятины тысяча четыреста шестдесят четыре квадратных сажень а всего две тысячи восемьсот сорок две десятины тысяча четыреста шестдесят четыре квадратных сажени, а за исключением проселочных дорог, озер, камышу, болотистых солонцеватых мест а равно и бесплодных за тем во владении дачи Щетиницы осатлось удобной земли две тысячи десятин; на сем числе во время

межевания земли в поселении состоял хутор с двумя ветряными мельницами и тремя колодезями карнета Щетинского. План сей сочинен Вследствие предписания Межевой Канцелярии от 20 июля 1876 года за № 1340 с подлинной межевой книги в 1876 году Декабря 15 дня Инженер Титулярным Советником Алексеем Богдановым 4<sup>м</sup>).

*1:8400, в 1 д. 100 с. 1 арк. (147,5x71,5). Инженер О.Богданов 4-й. Рукопис.*

**848. План ділянки землі пустища Яковлівка, відмежованої з дачі на півострові Чонгари Р.Л.Килимбета. 1903.**

(План Таврической губернии Днепровскаго уезда участка под названием: «Путошь Яковлевка», владения крестьянина собственника Романа Лукьяновича Килимбета, вымежеваннаго согласно полюбовной сказке из дачи, состоящей на полуострове Чонгарах. Генерально межевана в 1867 году Землемером Ивановым, а специальное межевание производил согласно полюбовной сказки и план сей составлял с нанесением ситуации частью с натурь, а частью с плана генеральнаго межевания с принятием отклонения магнитной стрелки от хода генеральнаго межевания к востоку на  $4\frac{3}{4}^0$  в 1903 г. Сенд. 17 дня И. об. Уезднаго Землемера Инженер Мунтян. В участке состоит земли: пашни 337 десятин 1490 сажень под проселочною дорогою 630 сажень под солонцеватою землею 3 десятины 1480 сажень, а всего во всей окружной меже удобной земли 337 десятин 1490 сажень. Во время утверждения меж поселения не было.).

*1:8400, в 1 д. 100 с. 1 арк. (98,5x66). В. о. повітового землеміра інженер В.Мунтян. Копія. Рукопис. Текст. Пошкодження.*

**849. План ділянки землі, відмежованої з дачі Янгиз-Агач (Спендіарівка) нащадків С.Є.Спендіарова. 1888.**

(План Таврической губернии, Днепровскаго уезда, участка земли из дачи деревни Янгиз-Агач Спендиаровки тожь, владения наследников Севастопольскаго 1<sup>го</sup> гильдии купца Семена Егоровича Спендиарова. По измерению и вычислению земли оказалось: Усадебной 880 саж. Пахатной 571 дес. 2000 саж., степи годной к пашне и сенокосу 718 дес. 306 саж. Итого удобной 1290 дес. 786, под почтовою дорогою 22 д. 2310 саж, под проселочными дорогами 3 дес. 354 саж. под озерами и солончаками 28 дес. 120 саж. Итого неудобной 54 дес 384 саж. Всего удобной и неудобной земли в участке состоит. Тысяча триста сорок четыре десятины тысяча сто семьдесят квадратных сажень. ППлан составлен в 1888 году.→)

*1:16800, в 1 д. 200 с. 1 арк. (67x46). Дніпровський земський землемір Ф.Самсоні-Тодоров. Рукопис. Текст.*

**850. План ділянок №№ 6, 7, 8 казенно-оброчної статті Ярошик. 1911.**

(План разверстания 6, 7 и 8 участков казенной оброчной статьи Ярошик, Таврической губернии Днепровскаго уезда, находящейся в необмежеванной даче киризских татар. Разверстание произведено в 1911 году по распоряжению Таврической Губернской Землеустроительной Коммисии от 11 марта 1911 года за № 44 старшим землемером Землеустроительных Коммиси Таврической губернии Межарауполь. План составлен по истинному меридиану. Количество земли в каждом участке показано в экспликации плана.).

*1:8400, в 1 д. 100 с. 1 арк. (137x94,5). Землемір Межерауп. Рукопис. Експлікація. Текст.*

**851. План ділянки землі, відмежованої з дачі Ф.А.Анциферова М.А.Стася. 1887.**

(План Таврической губернии Днепровскаго уезда, участка земли, приобретеннаго по купчей крепости в 1879 году, крестьянином Мефодием Антоновичем Стась, из дачи купца Федора Антоновича Анцыферова, в коем по измерению и вычислению оказалось удобной и неудобной земли восемьсот тридцать пять десятин две тысячи двадцать квадратных сажень.).

*1:8400, в 1 д. 100 с. 1 арк. (69x62). Дніпровський земський землемір Ф.Самсоні-Тодоров. Рукопис. Текст. Незначні пошкодження.*

**852. План ділянки землі Ф.Г.Бережного. 1912.**

(План участка Таврической губернии Днепровскаго уезда владения Федора Григорьевича Бережного. В участке состоит земли всего восемьдесят десятин и одна тысяча девятьсот восемьдесят кв. с. План составлен в 1912 году.)

*1:8400, в 1 д. 100 с. 1 арк. (67,5x38,5). Укладач (прізвище нерозбірливе). Рукопис.*

**853. План дачі землі К.А.Борзенка, села Лакизи. 1905.**

(План дачи Таврической губернии Днепровскаго уезда владения Кирила Антоновича Борзенка в количестве сто пятьдесят десятин под литерой А и Семена Лакизы./он же Булат./ в количестве пятьдесят десятин под литерой Б. План сей составлен из мер в натуре в осень 1905 года Землемер Финкельштейн.)

*1:8400, в 1 д. 100 с. 1 арк. (30,5x48,5). Землемір І.Фінкельштейн. Рукопис.*

**854. План дачі С.В.Буйного, О.С.Сердюкова. 1905.**

(План дачи Таврической губернии Днепровскаго уезда владения Степана Васильевича Буйного и Алексея Семеновича Сердюкова. В даче состоит земли триста десятин. План сей составлял из мер в натуре в осень 1905 года Землемер Финкельштейн.)

*1:8400, в 1 д. 100 с. 1 арк. (30,5x48,5). Землемір І.Фінкельштейн. Рукопис.*

**855. План землі Р.О.Вассалья (колишнього Балаклавського грецького піхотного батальйону). 1834.**

(Геометрический Специальный План Таврической губернии Днепровскаго Уезда Всемилоостивейше Пожалованной Балаклавскому Греческому Пехотному Батальону земли, которая по купле в владение состоит Дворянина Рене Осипова Сына Вассала. Межевание Учинено 1835 года июня 26 Дня по предписанию Таврическаго Гражданскаго Губернатора и по журналу Таврическаго Губернскаго Правительства по Исполнительной Экспедиции в 3<sup>й</sup> день Декабря 1834 Года состоявавшас, Таврическим Губернским Землемером Коллежским Вассором и Кавалером Лукиным. А внутри того владения обмежеваннаго одною окружною межею от всех смежных владельцов понынешней мере и по изчислению земли состоит сennaго покосу истепи способной к Хлебопашеству шесть тысяч двадцать три Десятины семсот пятдесят шесть сажень, под застроением Кошары тысяча сто двадцать сажень, под проселочными дорогами четырнадцать десятин тысяча девять сот восемьдесят сажень, под пещаньими мыстами восемьдесят восемь десятин триста четырнадцать сажень, под Курганом иколотцем двести одна сажень, Авсего ввсей окружной меже удобной и неудобной шесть тысяч сто двадцать шесть десятин тысяча девять сот шздесят одна Квадратная сажень, азаисключением неудобных мест осталось одной удобной Земли шесть тысяч двадцать три десятины тысяча восемьсот шездесят шесть сажень, на сей земле ввремя межевания состояла одна только для овцеводства Кошара.)

*1:8400, в 1 д. 100 с. 1 арк. (162x153). Землемір А.Лукин. Копія 1834 р. Рукопис. Склеєно з 15 частин. Текст. Пошкодження.*

**856. План ділянки землі К.Воробйова. 1900.**

(План Таврической губернии Днепровскаго уез: участка земли принадлежащаго крестьянину Кузьме Воробьеву в количестве Ста десят: участок снят с натуры согласно указанию магнитной стрелки)

*1:8400, в 1 д. 100 с. 1 арк. (41,5x21). Землемір А.Яришкін. Рукопис.*

**857. План казенної землі, відмежованої з дачі Г.Т.Данникова. 1840.**

(Геометрический специальный план Таврической губернии Днепровскаго уезда, дачи отрезанной от Всемилоостивейше пожалованной земли Титулярному Советнику Григорию Трафимову сыну Данникову, за излишеством с принадлежащими к ней всеми землями в ведомство Таврической Палаты Государственных имуществ. Межевание учинено в прошлом 1807 году Декабря 14 дня Землемером Коллежским Регистратором Кусаковым, а по Указу Межевой Канцелярии, последовавшему по таковому же правительствующаго Сената, межа утверждена и план сей сочинен в 1840 году Октября 12 дня Землемером Губернским Секретарем Дмитрием Кузнецовым. А внутри того владения, обмежеваннаго одною окружною от всех смежных дач и владения межею, понынешней мере и по изчислению земли состоит: пашни три десятины две тысячи триста семьдесят девять сажень, способной к хлебопашеству шестьсот пятнадцать десятин, тысяча сто двенадцать сажень, сennaго покосу двести девяносто четыре

десятин тисяча шістьсот тридцять сем сажень, под солонцями, полагаю из оных третью часть в удобную, сорок три десятины сто сажень, под проселочною дорогою тысяча шістьсот шість две сажени, под солонцями, полагаю из оных две трети в удобную восемьдесят шість десятин, двести сажень, под течениями отвершков, две тысячи триста сажень, а всего во всей окружной меже удобной и неудобной земли тысяча сорок четыре десятины, две тысячи сто девяносто квадратных сажень, а за исключением неудобных мест осталось одной удобной земли девятьсот пятьдесят семь десятин, четыреста двадцать восемь квадратных сажень. На сем числе во время межевания земли, внутри окружной межи, поселения никакого не было, а лежала та земля впусе.)

*1:8400, в 1 д. 100 с. 1 арк. (66x152). Землемір Д.Кузнецов. Копія помічника Мальцева. Рукопис. Склеєно з 3 частин. Умовні позначки. Текст. Пошкодження.*

**858. План землі, відмежованої з дачі Г.Т.Данникова. 1840.**

(Геометрический специальный план Таврической губернии Днепровского уезда дачи от Всемилостивейше пожалованной земли Титулярному Советнику Григорию Трафимову сыну Данникову за излишеством с принадлежащими к ней всеми землями в ведомство Таврической Палаты Государственных имуществ. Межевание учинено в прошлом 1807 году Декабря 14 дня Землемером Коллежским Регистратором Кусаковым, а по Указу Межевой Канцелярии, последовавшему по таковому же Правительствующаго Сената, межа утверждена и план сей сочинен в 1840 году Октября 12 дня Землемером Губернским Секретарем Дмитрием Кузнецовым. А внутри того владения, обмежеваннаго одною окружною от всех смежных дач и владений межею, понынешней мере и по изчислению земли состоит: пашенной три десятины две тысячи триста семьдесят девять сажень, степи способной к хлебопашеству шістьсот пятнадцать десятин тысяча сто двенадцать сажень, сеннаго покосу двести девяносто четыре десятины тысяча шістьсот тридцять сем сажень, под солонцями, полагаю из оных третью часть в удобную, сорок три десятины сто сажень, под проселочною дорогою тысяча шістьсот шістьдесят две сажени, под солонцями, полагаю из оных две трети в неудобную, восемьдесят шість десятин, двести сажень, под течениями отвершков, две тысячи триста сажень, а всего во всей окружной меже удобной и неудобной земли тысяча сорок четыре десятины две тысячи сто девяносто квадратных сажень, а за исключением неудобных мест осталось одной удобной земли девятьсот пятьдесят семь десятин, четыреста двадцать восемь квадратных сажень. На сем числе во время межевания земли внутри окружной межи поселения никакого не было, а лежала та земля впусе.)

*1:8400, в 1 д. 100 с. 1 арк. (65x151). Землемір Д.Кузнецов. Копія помічника Мальцева. Рукопис. Склеєно з 2 частин. Текст. Пошкодження.*

**859. План землі (колишньої казенно-оброчної ділянки № 106) Г.Г.Закалюжного. Б/д.**

(План Таврической губернии Днепровского уезда Каирской волости бывшаго казенно-оброчнаго участка № 106 земли /Торзова Тож/ владения крестьянина Георгия Георгиевича Закалюжнаго. Всей удобной и неудобной земли 60 десятин.)

*1:8400, в 1 д. 100 с. 1 арк. (31,5x44). Укладач прізвище нерозбірливе. Рукопис. Текст. Незначні пошкодження.*

**860. План ділянки землі Е.Д., К.Д.Закалюжних та А.П.Ламанова. 1878.**

(План Таврической губ. Днепровского уез. Участка земли в 175 десятин принадлежащего крестьянам Егору и Кондрату Дмитриевым Закалюжным и Арефию Петрову Ламанову. Съёмка произведена и план составлен в 1878 г. Межевщиком Леснаго ведомства Иванисовым. \_ План скопирован в 1895 г.)

*1:16800, в 1 д. 200 с. 1 арк. (38,5x60). Межувальник Іванисов. Копія В.Чарнецького 1895 р. Рукопис. Текст. Незначні пошкодження.*

**861. План землі П.І.Кептена. 1864.**

(Геометрический Специальный план Таврической губернии Днепровского уезда Всемилостивейшие пожалованной земли во владение Действительнаго Статскаго Советника Петра Ивановича Кептена из казеннаго участка, значущагося по карте № 96 Межевание учинено по Указу Таврическаго Губернскаго Правления вследствие Указа Правительствующаго Сената по межевому Департаменту, Днепровским Уездным Землемером Титулярным Советником Лысяковым в 1864 году Мая 13 дня. А внутри того владения, обмежеваннаго одною окружною от всех смежных владельцев межею по нынешней мере и по



исчислению земли состоит: пашенной сто сорок четыре десятины шестьсот сажень, степи, способной к хлебопашеству и сенокосению тысяча семьсот двадцать четыре десятины тысяча сто сорок сажень, по песчаному грунту, степи, способной к пастбе скота девять десятины восемьсот сажень, сennaго покосу сто девять десятины, двести сажень, под строением, кошарами и дворами девятьсот тридцать шесть сажень, под огуменниками, разоренных хуторов три десятины сто сажень, под фруктовым садом тысяча семьсот сажень, под проселочными дорогами семь десятины тысяча пятьсот сажень, под кладбищами, могилами и колодцами тысяча двести двадцать четыре сажени, под озерами тысяча четыреста сажень. А всего во всей окружной меже удобной и неудобной земли две тысячи десятины, а за исключением неудобных мест состоит одной удобной земли тысяча девятьсот девяносто одна десятина шестьсот семьдесят шесть сажень. На сем числе во время межевания земли оной дачи поселения не было. План сей составлен по меридиану смежной дачи сельца Ивана Елековскаго обмежеваннаго в 1803 году. Магнитная стрелка при нынешнем действии от прежняго межевания имела отклонение от севера к востоку на  $5^{\circ} 45^T$ . Ситуация назначена из плана хозяйственной съёмки 1863 года по распоряжению Министерства Государственных Имущества сочиненнаго.-)

*1:8400, в 1 д. 100 с. 1 арк. (90,5x149). Землемір І.Лисяков. Копія. Рукопис. Текст.*

**862. План ділянки землі при казенно-оброчних статтях №№ 11, 106 І.Т., Т.Т., Є.Т., Н.Є. Лесничих. 1911.**

(План Таврической губернии Днепровскаго уезда участка земли, состоящаго при казенной оброчной статьи под №3 11 и 106, принадлежащій крестьянам Ивану, Тарасию и Евдокиму Трофимовичам Лесничим и Надежде Емельяновне Лесничей. Всей удобной и неудобной земли 251 десятина. Участок этот предположен к разделу между владельцами.)

*1:8400, в 1 д. 100 с. 1 арк. (44,5x54). Укладач (прізвище нерозбірливе). Рукопис. Текст.*

**863. План ділянки землі при казенно-оброчних статтях №№ 11, 106 Т.А.Лесничого. [1911].**

(План Таврической губернии Днепровскаго уезда, участка земли состоящаго при казенной оброчной статей под №№ 11, и 106<sup>м</sup>. Принадлежащии крестьянину собственнику Трофиму Акимовичу Лесничему в количестве всей удобной и неудобной земли 251 десятинов участков снят с натуры Землемером А.Ярышкиным).

*1:8400, в 1 д. 100 с. 1 арк. (51,5x56). Землемір А.Яришкін. Рукопис. Текст.*

**864. План ділянки землі № 2 при казенно-оброчній статті №№ 11, 106 Т.Т.Лесничого. 1911.**

(План Таврической губернии Днепровскаго уезда участка земли № 2<sup>й</sup>, выделеннаю из имени крестьян Тарасия, Евдокима и Ивана Трофимовичей и Надежды Емельяновны Лесничих, состоящаго при казенной оброчной статье №№ 11 и 106 в исключительную собственность Тарасия Трофимовича Лесничаго-Всей земли шестьдесят две и две трети десят. ( $62 \frac{2}{3}$  дес.).-

*1:8400, в 1 д. 100 с. 1 арк. (44,5x31,5). Укладач прізвище нерозбірливе. Рукопис.*

**865. План дачі Т.Д.Найдена. 1905.**

(План дачи Таврической губернии Днепровскаго уезда владения Тимофея Дмитриевича Найдена. В даче состоит земли сто десятины. План составлял из мер в натуре в осень 1905 года Землемер Финкельштейн.)

*1:8400, в 1 д. 100 с. 1 арк. (30,5x48,5). Землемір І.Фінкельштейн. Рукопис.*

**866. План землі Т.Д., М.Д. та І.Д. Найденових. 1906.**

(План дачи Таврической губернии Днепровскаго уезда общаго владения Тимофея, Михаила и Ивана Дмитриевичей Найденов с нанесением проектных линий раздела между братьями. В даче состоит земли всего девятьсот шестьдесят семь десятины. План сей составлял по измерению в натуре в 1906 году Землемером Финкельштейном.)

*1:8400, в 1 д. 100 с. 1 арк. (64x65). Землемір І.Фінкельштейн. Рукопис. Експлікація. Текст.*

**867. План ділянки землі М.О. та А.М.Нестровєвих. 1870.**

(План Таврической губернии Днепровскаго уезда Участка земли состоящаго вовладении Поручика Мстислава Алексеевича «Аполлинарии Николаевны Нестровєвых. Снятие произведено в 1870 году в Июле месяце Днепровским Уездным Землемером Ивановым по натуральному показанию Магнитной

стрелки. По вычислению земли означенного участка состоит: Пашенной две тысячи пятьсот сорок две десятины тысяча девять сот пятнадцать сажень Сенного покосу девяносто двадцать четыре десятины две тысячи сорок четыре сажени Под фруктовыми садами семь десятин две тысячи сто шестьдесят шесть сажень Под постройками, двором и кашарами девять десятин две тысячи двести сажень Под солонцоватыми местами четыре десятины Под проселочными дорогами одна десятина двести семьдесят пять сажень А всего удобной и неудобной земли три тысячи четыреста девяносто одна десятина, а заисключением неудобных мест осталось одной удобной земли три тысячи четыреста восемьдесят пять десятин две тысячи сто двадцать пять квадратных сажень).

*1:33600, в 1 д. 400 с. 1 арк. (53x60). Дніпровський повітовий землемір П.Іванов. Рукопис. Текст. Незначні пошкодження.*

**868. План частини дачі Нестроевих. 1909.**

(План части дачи Таврической губ., Днепровского уезда, г.г. Нестроевых, на общ. План № 3<sup>й</sup> в 75 десятин.).

*1:16800, в 1 д. 200 с. 1 арк. (22,5x19,5). Землемір Л.Красношапка. Рукопис. Текст.*

**869. План казенної землі (колишньої Я.Петрова). 1833.**

(Геометрический Уменьшительный План Таврической губернии Днепровского уезда, отданной земли подпоручику Якову Петрову аныне завиделом начисло душ вовладение Наследникам его Петрова, поступившей в казенное ведомство. снятие паповерке учинено 1833 года Октября 2<sup>го</sup> дня Таврическим Губернским землемером Коллежским Ассесором икавалером Лукиним, сколькоже весной дачи поизчислению оказалось земли отом значится плана сего в экспликации.).

*1:16800, в 1 д. 200 с. 1 арк. (108x63). Землемір А.Лукин. Рукопис. Експлікація. Текст.*

**870. План землі, відмежованої з казенних земель Вільного скотарства Г.М.Рахманова. 1814.**

(План Таврической Губернии Днепровского Уезда Земли купленной из казенных Земель Вольного Скотоводства Господином Тайным Советником и ковалером Григорием Николаевичем Рахмановым Значущеиса на Общем плане в Участках под Номерами 113<sup>м</sup>. 114. 115. 121. 122. 123. 124. 125. 126. 116. 128. 129. 130. и 134<sup>м</sup>. в них Удобной и не Удобной 56.832 десятины. \_ 1814<sup>й</sup> Года Декабря « » дня.).

*1:42000, в 1 д. 500 с. 1 арк. (91x85,5). Таврійський повітовий землемір О.Краснолуцький. Рукопис. Текст. Пошкодження.*

**871. План ділянки землі (колишньої казенно-оброчної статті № 106) М.Уварова. 1896.**

(План Таврической губернии Днепровского уезда в быв. Каз. Обр. Участке за № 106<sup>м</sup> земли в количестве Двух сот восьмидесяти пяти десятин, владение Митрофана Уварова. В 1896 году настоящий план с натурь снят и понатуральному указанию магнитной стрелки составлен Частный Землемер Таксатор.).

*1:16800, в 1 д. 200 с. 1 арк. (46,5x34,5). Землемір Д.Литвин. Рукопис. Пошкодження.*

**872. План землі (колишньої казенно-оброчної статті № 106 ) С.Уварова. 1896.**

(План Таврической губернии Днепровского уезда в бывш. Каз. Об. Участ. за № 106<sup>м</sup>. двух участков земли владение наследников Саввы Уварова сыновой его Константина В участке под Лит. А. - 285 десятин и в участке под Лит. Б - 8 десятин, а всего в обоих участках Двести девяносто три десятины. В 1896 году сей план с натурь снимал и понатуральному указанию магнитной стрелки составлял Частный Землемер и Таксатор Даниил).

*1:8400, в 1 д. 100 с. 1 арк. (69,5x49). Землемір Д.Литвин. Рукопис. Текст. Пошкодження.*

**873. План землі (колишньої казенно-оброчної статті № 106 ) І., В., М., С.Уварових. 1896.**

(План Таврической губернии Днепровского уезда земли в даче бывш. Каз. Об. Учас. за № 106<sup>м</sup>, владение братьев Ильи, Василия, Митрофана и Саввы Уваровых./за смертию последнего его наследников./ в количестве 279 десятин С общаго их всех согласия они раздели эту землю следующим образом: Участок под Лит. А. в количестве Ста девяносто четырех десять поступил в общее владение братьев Ильи Василия и наследников Саввы Уваровых. Участок же под Лит. Б. В количестве Восьмидесятипяти десятин

поступил во владение Митрофана Уварова. В 1896 году нарезку участков в натуре производил и план сей, по натуральному указанию магнитной стрелки, составлял Частный Землемер и Таксатор Даниил).

*1:8400, в 1 д. 100 с. 1 арк. (48,5x40). Землемер Д.Литвин. Рукопис. Текст.*

**874. План землі О.І.Уманця. 1840.**

(Геометрический специальный план Таврической губернии Днепроваго уезда Всемиловейше пожалованной земли Титулярному Советнику Григорию Трофимову сыну Даникову с принадлежащими к ней всеми землями, Которая ныне во владение состоит Колежскаго Советника и Ковалера Алексея Игнатьева сына Уманца. Межевания учиненнаго впрошлом 1807 году Декабря 14 дня Землемером Коллежским Регистратором Кусаковым, а по Указу Межевой Канцелярии последовавшему по таковому же Правительствующаго Сената утверждена межа и план сей сочинен в 1840 году Октября 17 дня землемером Губернским Секретарем Дмитрием Кузнецовым Авнутри того владения обмежеваннаго одною окружною от всех смежных дач и владений по нынешней мере и по исчислении земли состоит Пашенной триста две десятины тысяча четыреста двадцать шесть сажень. Сеннаго покосу шесть сот девяносто пять десятин триста шестьдесят три сажени Степи способной к хлебопашеству четыре тысячи девятьсот семьдесят шесть десятин тысяча пятьсот сорок сажень. Под строением хутора две тысячи сажень, Под солонцами полагаю из оных третью часть в удобную триста девяносто восемь десятин тысяча четыреста сорок три сажени, Под проселочными дорогами двадцать одна десятина тысяча девятьсот шестьдесят восемь сажень Под Солонцами полагаю из оных две трети в неудобную семьсот девяносто семь десятин четыреста восемьдесят шесть сажень Под каменистыми местами четыре десятины двести сажень, Под речками истоками оврагов и отвершков четыре десятины тысяча триста сажень. Авсего во всей окружной меже удобной и неудобной земли семь тысяч двести одна десятина тысяча сто двадцать шесть сажень, а заисключением неудобных мест осталось одной удобной земли шесть тысяч триста семьдесят три десятины тысяча девятьсот семьдесят две сажени На сем числе межевания земли внутри окружной межи в поселении состоял хутор.).

*1:8400, в 1 д. 100 с. 1 арк. (115,5x226). Землемер Д.Кузнецов. Копія молодшого землеміра Цветкова. Рукопис. Склеєно з 6 частин. Текст. Незначні пошкодження.*

**875. План дачі М.Т., Р.Т.Сидоренків. 1905.**

(План дачи Таврической губернии Днепроваго уезда владения Николая и Радиона Тимофеевичей Сидоренко. В даче состоит земли сто пятьдесят десятин. План сей составлен из мер в натуре в осень 1905 года Землемер Финкельштейн.).

*1:8400, в 1 д. 100 с. 1 арк. (48x30,5). Землемер І.Фінкельштейн. Рукопис. Текст.*

**876. План дачі Є.Ф, Е.І.Фальц-Фейн, Е.І.Горні (Фальц-Фейн). 1873.**

(Геометрический специальный план Таврической губернии Днепроваго уезда, дачи отведенной по Высочайшему поселению Герцогу Англет Кетенскому, и ныне сост[...]нии Потомственной Почетной Гражданки Елизаветы Федоровны Фальц-Фейн и детей ея: сына Эдуарда Ивановича Фальц-Фейн и дочери Эмилии Ивановны, рожденной Фальц Фейн, по мужу Австрийско-подданной Горни. Межевание общей учинено в 1832 году, а поверка сделанной в натуре нарезки произведена и этот план составлен в 18[...] по мередиану магнитной стрелки бывшему при генеральном межевании, которая с того времени отклонилась вправо к востоку на 3 1/2 градуса. Кому же какой участок поступает во [владение] [...] экспликации.).

*1:42000, в 1 д. 500 с. 1 арк. (82x126). Укладач невідомий. Рукопис. Текст*

**877. План землі (колишньої казенно-оборочної ділянки № 106) Г.Чиркіна. Б/д.**

(План Таврической Губернии Днепроваго уезда земли бывшаго каз. обороч. участка по № 106 владения Князя Дадешкинина, нынеприобретенной крестьян. Села Боль-Белозирки Григорием Чиркиным в каличестве 100 десятин.).

*1:16800, в 1 д. 200 с. 1 арк. (26x16,5). Укладач невідомий. Рукопис.*

**878. План дачі [колишньоїказенно-оброчної ділянки № 106] Г.С.Чиркіна. 1896.**

(План дачи Таврической губернии Днепровскаго уезда, заключающей в себе земли годной к пашне и сенокосу Сто шестьдесят десятин, принадлежащих государственному крестьянину Григорию Саввичу Чиркину.).

*1:8400, в 1 д. 100 с. 1 арк. (54x30,5). Землемір Л.Красношапка. Рукопис.*

**879. План ділянки землі № 38 К.І.Шадлуна (колишньої Н.П.Зеленкевич). Б/д.**

(План участку земли, значущемуся на общем плане под № 38 в Днепровском Уезде, Таврической губернии, купленный от Чиновницы Надежды Петровны Земкевич, Алешковским мещанином Константином Имануиловичем Шадлуном, в коем народится сенокосной земли 307 дес. 900 кв. саж. и паратной 236 дес. 1500 кв. саж., всего 544 десятины.).

*1:16800, в 1 д. 200 с. 1 арк. (61x41,5). Помічник лісничого Турецький. Рукопис. Умовні позначки.*

**880. План дачі І.Д.Шокарова. 1905.**

(План дачи Таврической губернии Днепровскаго уезда владения Ивана Денисовича Шокарова. В даче состоит земли удобной сто десятин. План сей составлял из мер в натуре в осень 1905 года Землемер Финкельштейн.).

*1:8400, в 1 д. 100 с. 1 арк. (31x48,5). Землемір І.Фінкельштейн. Рукопис. Текст.*

**881. План дачі П.Д.Шокарова, І.Дашковського. 1905.**

(План дачи Таврической губернии Днепровскаго уезда владения Петра Денисовича Шокарова в количестве сто десятин под литерой А и Ивана Дашковскаго в количестве пятьдесят десятин под литерой Б. План составлен из мер в натуре в осень 1905 года Землемер Финкельштейн.).

*1:8400, в 1 д. 100 с. 1 арк. (28x48). Землемір І.Фінкельштейн. Рукопис.*

**882. План частини дачі (колишньої казенно-оброчної ділянки № 106). 1889.**

(План Таврической губернии Днепровскаго уезда части дачи бывшего Казеннаго Оброчнаго участка за № 106<sup>м</sup>, а сколько и кому какое количество земли причитается, то значится в приложенной при сем Экспликация. Снимал с натуры и сей план составлял и изчисление производил в 1998 году Частный Землемер Таксатор Даниил Литвин).

*1:8400, в 1 д. 100 с. 1 арк. (68,5x102). Землемір Д.Литвин. Рукопис. Експлікація.*

## Євпаторійський повіт

**883. План дачі села Джума Кисек Аблам А.Б.Уланова. 1851.**

(Геометрический специальный план Таврической губернии Евпаторийскаго уезда дачи деревни Джума Кисек Аблам с принадлежащими к ней всеми землями, которая состоит во владении Дворянина Али Бея Уланова, с вакуфной землею, ыв количестве двадцати занов десяти бульюков, обмежавшейся сама собою от смежных дач в разных годах и разными землемерами, а план сей сочинен по Указу Межевой Канцелярии, согласно решения Правительствующаго Сената Межеваго Департамента 1851 г. Августа 29 дня, Межеваго Корпуса Землемером 1<sup>го</sup> разряда Рылковым. Авнутри того владения обмежеваннаго одною окружною межею по нынешней мере и по исчислении земли состоит: пашенной 249 десятин 721 сажень, сеннаго покоса и степи способной к пашне 1377 десятин 2389 сажень, под поселением, огородами, гумениками и конопляниками 4 десятины 1180 сажень, под мечетью и кладбищем 1400 сажень, под большою почтовою дорогою 13 десятин 630 сажень, под проселочными дорогами 14 десятин 2214 сажень, под серединою лощины безмянной 550 сажень. А всего во всей окружной меже удобной и неудобной земли тысяча шесть сот шестьдесят тысяча восемьсот восемьдесят четыре сажени, а за исключением неудобных мест осталось одной удобной земли 1631 десятина 1890 сажень, а заисключением большой почтовой дороги осталось всяких угодий земли 1647 десятин 1254 сажени. На семь числе во время межевания земли, внутри окружной межи в поселении состояла и ныне состоит деревня Джума Кисею Аблам, в коей по последней поданным к 9 ревизии сказкам состоит дворов 18, с

них татар казеннаго вѣдомства мужеска 88 женска 44 души. Оная дача, по силе Высочайше утвержденнаго в 5 день Мая 1835 года определению Правительствующаго Сената, о черте разделяющей Крым на степную и горную с Южным берегом части, состоит в степной части. Магнитная стрелка отклонение имела от истиннаго меридиана в северозападную сторону на  $7\frac{1}{2}$  градусов.).

*1:16800, в 1 д. 200 с. 1 арк. (67x101). Землемір 1-го розряду П.Рилков. Копія губернського землеміра М.Миланова. Рукопис. Текст. Прізвища поселян в т.ч. німецькою мовою.*

**884. План ділянки землі дачі села Мунус К.Г. Шляхової. 1903.**

(Выкопировка на участке, образовавшийся по специальному межеванию дачи дер. Мунусь под названием четвертая часть деревни Мунусь, владение жены крестьянки Ксении Гавриловны Шляховой, урожденной Шокаревой. В участке числится земли 95 дес. 1062 кв. саж.).

*Шкала масштабу не позначена. 1 арк. (41x32,5). Укладач невідомий. Копія. Рукопис. Текст.*

## Мелітопольський повіт

**885. План ділянок землі № 32, 35 нагайців села Азберда та в користуванні духоборів. 1815.**

(План Таврической губернии Мелитопольскаго Уезда Участкам Покарте и Ведомости Значущимой 1<sup>й</sup> под № 32<sup>м</sup>, от данной вооброчное Содержание духоборцам в коем поселке оказалось удобной одинадцать тысяч двести восемьдесят десятин. неудобной девитсот пятьдесят пять десятин. Всего двенадцать тысяч двести тридцать пять Десятин. В 2<sup>м</sup> № 33<sup>м</sup> накоем населено нагайское селение азберда. аотдан оной № Казенною Экспедицыею вовладение Оному Селению. в коем № удобной шесть тысяч десятин неудобной сто сорок одна десятина. Всего шесть тысяч сто сорок одна десятина.\_ Сняты ипоказаны оные участки вовладение поуказу Казенной Экспедицьи в 1815<sup>м</sup> году.).

*1:42000, в 1 д. 500 с. 1 арк. (98x40,5). Повітовий землемір О.Разумов. Рукопис. Склеєно з 3 частин. Пошкодження.*

**886. План казенної землі при селі Якимове. 1834.**

(Геометрический Специальный план Таврической губернии Мелитопольскаго уезда казенной земли значущейся под № 28<sup>м</sup>, 29 и 30<sup>м</sup>,на которой в поселении состоит деревня Акимова с принадлежащими к ним всеми землями которые состоят во владении казеннаго ведомства крестьян и отдаваемые из оброка от Таврической казенной Экспедиции по указу Межевой Канцелярии последовавшему по таковому же Пправительствующаго Сената Межеваго Департамента межа утверждена и по снятии внутренней ситуации план Сей сочинен в 1834 году Сентября 22 дня Старшим Землемером Колежским Секретарем Одинцовым сколькоже в оной даче по снятии оказалось удобной инеудобной земли значится приложенной Экспликации плана сего.).

*1:8400, в 1 д. 100 с. 1 арк. (370x238). Старший землемір Одинцов. Рукопис. Склеєно з 40 частин.*

**887. План землі, відмежованої з дачі при селах Аннівка, Лизаветівка, Михайлівка М.М.Толстого. 1898.**

(План выделенной земли Таврической губернии Мелитопольскаго уезда, из общей дачи при селе Анновке и деревнях елисаветовке и Михайловке, владения Графа Михаила Михайловича Толстаго. А, внутри означеннаго владения состоит земли: под дорогами одна десятина шестьсот саж; пахатной и сенокосной стопятьдесят шесть десятин тысяча семьсот саж; Авсего окружной меже стопятьдесят семь десятин дветьсячи триста саж: Измерение произведено в 1898 году.).

*1:16800, в 1 д. 200 с. 1 арк. (34x57). Землемір Б.Межеровский. Рукопис. Незначні пошкодження.*

**888. План землі села Астраханка. 1826.**

(Геом. Уменьшин. План Тавр. Губернии Мелитопольскаго Уезда Малаканскаго Селения Астраханки, в коем по исчислению земли Состоит Удобной 500 десятин неудобной 216. десятин Авсего 5216. десятин.).

*1:42000, в 1 д. 500 с. 1 арк. (42x35). Укладач невідомий. Рукопис.*

**889. План землі (з села Атмонай) М.Г.Фелібєрта (колишньої Л.Салоса). 1844.**

(Геометрический полу-специальный план Таврической губернии Мелитопольского Уезда Земли отведенной для разведенной для разведения Испанской породы овец Ветеринарному врачу Людвигу Салосу которая ныне по купчей крепости владении состоит Одесского Почетного Гражданина Людвигу Гаврилова сына Фелиберта. Меже вание учинено 1844<sup>го</sup> года Мая 29<sup>го</sup> дня Днепровским Уездным Землемером Лысяковым. На оной земле в поселении состоит сельцо Атмонай в коем записанных поревизии людей но отом пояснено в приложенной насем плане Экспликаци.~)

*1:16800, в 1 д. 200 с. 1 арк. (122x84). Дніпровський повітовий землемір І.Лисяков. Рукопис. Експлікація.*

**890. План острова Бирючий (казенного відомства в користуванні духоборів). 1817.**

(План Таврической Губернии Мелитопольского Уезда Острова Бирючему Числющемуся в Казанном ведомстве на коем состоит хутор Мелитопольских поселенцев именующихся духоборцами, которому снятие учинено по Указу Таврического Губернского Правительства Казенной экспедиции 1817<sup>го</sup> года августа « »<sup>го</sup> дня в нем поснятию и из числения емли Состоит по пещаному Грунту Степи Способной К пастбе Скота 4715. десятин под хутором 2. десятин под болотами Лиманами и озерами 995. десятин под дорогою 3. десятин под пещаными и без плодными местами 1363 десятин Итого шесть тысяч восемьдесят десятин.)

*1:42000, в 1 д. 500 с. 1 арк. (45x58,5). Повітовий землемір О.Краснолуцький. Рукопис.*

**891. План землі духоборів сіл Богданівка, Новобогданівка та ін. 1817.**

(План Таврической Губернии Мелитопольского Уезда округа формально обмежованной 1804<sup>м</sup> Году Екатеринославской межевой канторы Старши<sup>м</sup> Землемер<sup>м</sup> ивановы<sup>м</sup> владении духоборческих седений богдановки и богдановки терпение то<sup>ж</sup> Составленной из частей Но в науздной карте значущихся 19<sup>го</sup> 20<sup>го</sup> 21, 22 и 40<sup>го</sup> с пресоединение<sup>м</sup> к оной по указу тавр: губер: прав: Казенной Экспедиции остававшихся Замежею частей от № 21, 22 и 40<sup>го</sup> на коих ныне Поселены еще духоборческие же селения троецкое спаское и тамбовка, в оных качество и количество Земли Значаться Насем Плане в Экспликаций: Снятие и поверка Учинены 1817<sup>го</sup> Гада в разных<sup>х</sup> лицах и числах).

*1:42000, в 1 д. 500 с. 1 арк. (93x59). Укладач невідомий. Рукопис. Склеєно з 9 частин. Експлікація. Значні пошкодження.*

**892. План землі духоборів сіл Богданівка, Троїцьке, Терпіння, Спаське. 1831.**

(Геометрический уменьшительный План. таврической губернии Мелитопольского уезда земли Духоборческих селений богдановки троїцкой терпения испаской снятой по высочайше утвержденному мнению Государственного Совета Сентября Дня 1831 года таврическим Губернским землемером Лукиным в коем по изчислению оказалось удобной 16, 130 десятин неудобной 9000 десятин 1187 сажень, Итого 25, 150 десятин 1184 Сажень.)

*1:42000, в 1 д. 500 с. 1 арк. (62x92). Губернський землемір А.Лукин. Рукопис. Склеєно з 2 частин. Пошкодження. Відсутня частина плану.*

**893. План землі духоборів сіл Богданівка, Троїцьке та ін. Б/д.**

(Б. н.)

*Шкала масштабу не позначена. 1 арк. (80x60). Укладач невідомий. Рукопис. Значні пошкодження.*

**894. План дач сіл Богданівка, Троїцьке, Спаське, колоній Фішау, Лейденау, Ліхтенау та ін. Б/д.**

(Б. н.)

*Шкала масштабу не позначена. 1 арк. (73x59). Укладач невідомий. Рукопис. Склеєно з 4 частин. Форма нестандартна. Значні пошкодження.*

**895. План землі колонії Вайнау Молочанського колоністського округу. 1824.**

(Геометрический Полуспециальный План Таврической Губернии Мелитопольского Уезда Молочанского Колонистского Округа Состоящим Под ведомством Екатеринославской Канторы Иностранных Поселенцев

владений Колонистов Колонии вайнау На 36 фамилий\_ внатуре Окружную межу поверил в 1822 году Саритовской Межевой Конторы Землемер Титулярный Советник безруков Ситуацию Переснимал Окружную межу утверждал Ипланны Сочинял По предписанию Екатеринославской Конторы Иностранных Поселенцов Оноиже Саритовской Межевой Конторы Исправляющего Должность Младшего Землемера Помощник Губернский Секретар Томошевский в 1824 Году вразных местах Исчислялось в коим Поньнешнему Исчислению Оказалось Земли, Пашенной 959 десятин 2152 сажени Степи исеннаго покосу 1179 десятин 1048 сажень под поселением Колоний Огородами и садами 20 десятин 1600 сажень Глинистой Солонцоватой некему неспособной 195 десятин 602 сажени под проселочными дорогами 7 десятин 300 сажень Под полуречкою Молошною 12 десятин 200 сажень под крутостыми Оврагов берегов речки иводороинами 6 десятин 98 сажень Авсего ввсей Окружной Меже две тысячи Триста восеи Окружны Меже две тысячи Триста восемьдесят десятин Тысяча двести сажень Заисключением неудобных Мест Осталось одной удобной Земли две тысячи Сто Шездесят десятин.)

*1:16800, в 1 д. 200 с. 1 арк. (67,5x71). В.о. молодшого землеміра Д. Томашевський. Рукпис. Текст.*

#### 896. План ділянки землі Видножинька Я.В., К.М., Г.В.Грабовських та ін. 1890.

(План дачи Таврической губернии Мелитопольскаго уезда, участка под названием Видножоинский, владения поселян собственников Якова Васильева Грабоваго, Константина Матвеева Грабоваго, Григория Васильева Грабоваго-старшаго, Терентия Степанова Вахненко, Ильи Степанова Вахненко, Максима Гаврилова Приходько, Игната Константинова Грабоваго, Ивана Иванова Цигания, Андрея Никифорова Яценко, Якова Михайлова Ефименко, Зиновия Васильева Лоцмана, Григория Васильева Грабоваго-младшаго, Даниила Парфентьева Костюка и Малахия Иванова Плешивцева, отмежеваннаго из дачи деревни Павловки. Генерально межевана в 1788 году, Землемером Подпоручиком Василием Кальчигиным а согласно полюбовной сказки межа утверждена и план составлен с нанесением ситуации с генерального плана и частию с натурь, по меридиану бывшему при генеральном межевании общей дачи от котораго магнитная стрелка имеет отклонение в восточную сторону на 9 градусов, в 1890 году июля 14 дня, Мелитопольским Уездным Землемером Сварычевским. В даче состоит земли: под постройками 240 сажень, па[...] 1064 десятины 1485 сажень, под проселочными дорогами 2 десятины 2155 са сажень, под балками и половиною балки Видножиной 920 сажен а всего во всей окружной меже удобной и неудобной земли тысяча шестьдесят сажень десятин, а за исключением неудобных мест – одной удобной земли 1064 десятины 1725 сажень. На оном участке во время утверждения меж в поселении состояли три хутора.-)

*1:8400, в 1 д. 100 с. 1 арк. (105x84). Мелітопольський повітовий землемір Сваричевський. Копія Дніпровського повітового землеміра П.Бедриса. Рукпис. Текст (і на звороті). Пошкодження.*

#### 897. План землі (№ 31) слобід Горіле, Єфремівка, Кирилівка духоборів. 1811.

(Геометрический Уменьшительной план таврической Губернии, Мелитопольскаго Уезда, 31<sup>му</sup> участку, владений Духоборческаго общества Слобод Ефремовки, Кириловской, игорелой, снятие учинено попредписанию Губернскаго Землемера мухина; Уездным Землемером Титулярным Советником Чугутовым; Сего 1811 года июня 2, го дня, вкоей поньнешней мере и из числению оказалось: пашенной земли тысяча шесть сот шездесят шесть десятин, сенных покосов две тысеци восемь десять семь десятин, Степи способной к хлебопашеству шесть тысяч семь сот десятин, подсолонцоватыми пещаными местами три тысячи десятин, под болотами икамышами восемьдесят шесть десятин, под проселочными дорогами двадцать пять десятин, под крутост<sup>ми</sup> иотлогостми гор двадцать десятин подпоселением иогородами Слобод ефремовки, гарелой и кириловки пять десятин тысяча шесть сот квадратны<sup>х</sup> сажень, подкладбищем одна десятина, ИТОГО УДОБНОЙ Десить тысяч четьриста педдесят три десетины, неудобной три тысячи сто тритцать сем десятин, тысяча шесть сот квадратны<sup>х</sup> сажень— АВСЕГО в 31<sup>м</sup> участке, Удобной и неудобной тридцать тысяч пятьсот девеносто десетин тысяча пять сот квадратны<sup>х</sup> сажень; азаисключением [...] участков [...] духаборцо<sup>в</sup> к буджацким татарам Обмежен от шед от последних из 40<sup>го</sup> участка; к слободе тамбовке [...] тысяч десятин что насем плани значит под [...] авражной [...]

десятин ☉ остається во владении духоборцам восьми тысяч пять сот десятидесять [...] сажень; в означенны<sup>х</sup> слобода<sup>х</sup> [...] мужеска пола 240 душ женска 215<sup>тб</sup> а налицо ныне мужеска 318 душ женска 249<sup>тб</sup>, — домов в ефремовки 13<sup>тб</sup> вкириловки 4, ивгарелой 20<sup>тб</sup>).

1:42000, в 1 д. 500 с. 1 арк. (81x60). Повітовий землемір Чугутов. Рукопис. Текст. Незначні пошкодження.

**898\*. План землі слобід Горіле, Єфремівка, Кирилівка духоборів. 1811.**

(Геометрической Уменьшительной План таврической Губернии Мелитопольскаго Уезда 31<sup>му</sup> участку владения духоборческаго общества Слобод Ефремовки, Кириловской И Горелой Снятие Учинено По предписанию Губернскаго Землемера Мухина, Уездным Землемером Титулярным Советником Чугутавым сего 1811<sup>а</sup> Года Июня 2<sup>го</sup> Дня в коей понынешней мере и изчисления оказалось пашенной земли тысяча шесть Сот шездесять шесть десятиин Сенных покосов две тысячи восемьдесят Семь десятиин, Степи способной к хлебопашеству шесть тысяч Семь Сот десятиин под солонцоватыми и хрящеватыми местами три тысячи десятиин под болотами Икаменистыми восемьдесят шесть десятиин под крутостями пологостями Гор двадцать десятиин, под подселениями Иогородами Слобод Ефремовки, Кириловской, И Гореловской пять десятиин тысяча шесть Сот квадратных Сажень Подкладбищем одна десятиина. Итого Удобной десять тысяч Пятдесят три десятиины, неудобной три тысячи Сто тридцать Семь десятиин, тысяча шесть Сот Квадратных Сажень авсего в 31<sup>м</sup> Участке Удобной инеудобной тринадцать тысяч пять Сот девяноста десятиин тысяча шесть Сот Квадратных Сажень; а заисключением обрезанных из упомянутого Участка от духоборцев к буджацким татарам взамен отшедшей отпоследни из 40<sup>го</sup> Участка к Слободі Талевовке пять тысяч десятиин Что на сем плане значить под утушовкою желтой краски епод знаком ☉ остається во владении духоборцам восьми тысяч пять Сот девяноста десятиин тысяча шесть Сот квадратных сажень)

1:42000, в 1 д. 500 с. 1 арк. (90,5x47,5). Повітовий землемір Чугутов. Рукопис.



Фрагмент плану землі та поселень духоборів.

**899. План землі сіл Горіле, Єфремівка, Кирилівка духоборів. 1828.**

(Геометрический Уменьшительной План Таврической Губернии Мелитопольскаго Уезда № 31<sup>м</sup> на некотором поселены духоборческій три деревни, Ефремовки, Кириловки, Горелое, И сколько принадлежит Каждому селению Земли со онаго учиски отом приложени Экспликаций дасверх того по поданному объявлению от деревни Горелой, — что по положению Комитета господ Менистров отдан Воладение и остров берючей духоборцам. За которой обязуютца плотить выше Прописанная — деревня горелой — и сколько вооном числа десятиин Земли Значитца тоже в Экспликации составлен в 1828<sup>м</sup> году).

1:42000, в 1 д. 500 с. 1 арк. (121x97,5). Мелітопольський повітовий землемір Іванов. Рукопис. Експлікація.



**900. План ділянки землі Ессенталь у Василівському мастьку Ю.В.Попова. 1898.**

(План участка, именуемого Эссенталь, находящегося в Васильевской Вотчине потомственного дворянина Юрия Васильевича Попова с показанием севооборотов всего земли 123 десят 939 саж. Составлен в 1898 году.)

*1:8400, в 1 д. 100 с. 1 арк. (71x52,5). Землемір С.Мишекоп. Рукопис. Експлікація. План зроблено на друкованому аркуші.*

**901. План землі сіл Єфремівка, Кирилівка, Родіонівка та ін. Б/д.**

(Б. н.).

*1:16800, в 1 д. 200 с. 1 арк. (62x34). Укладач невідомий. Рукопис. Склеєно з 2 частин.*

**902. План землі села Мордвинівка В.М.Столипіної (Мордвинової). 1828.**

(Геометрический Специальный План таврической Губернии Мелитопольскаго уезда деревни Мордвиновка прежде бывшей владении Адмирала и Кавалера Николая Семеновича Мордвинова аныне поПриданству досталось дочери Его тайной советницы веры николаевны Столыпной Межевание учинено впрошлом 1809<sup>м</sup> году Губернским Землемером Мухиным ипоуказу Екатеринославский Межевой Конторы межу утверждал иплан скнигою пересочинял 1828 года ноября 1<sup>го</sup> дня ЗемлемерКоллежский секретарь томашевский авнутри того владения обмежеваннаго одною окружною от всех смежных владельцев межею понынешней мере ипоизчислению Земли Состоит пашенной восемь сот семдесят пять десятины две тысячитриста семдесят четыре сажени сеннаго покосу истепи способной кхлебопашеству четыре тысячи сем сот пядесят пять десятины шесть сот семдесят, две сажени даобращенных из солонцоватых мест третюю часть в удобную двести двадцать одна десятина восем сот семдесят восемь сажень под под поселением огородами одинадцать десятины двести сажень под проселочными Дорогами тридцать восемь десятины тысяча Двести шездесят сажень под солонцами заобращением третей части в удобную четыриста. Сорок две десятины тысяча семь сот пядесят шесть сажень подполовинами речек Молочной долинистой на оной прудами протоками под речкой саги отвершками истоками Заливами водороинами и под крутостию гор и берегов восемьдесят три десятины тысяча семь сот восемьдесят четыре сажени Авсего окружной межи шесть тысяч четыреста Двадцать восем десятины тысяча сем сот двадцать четыре сажени Азаисключением неудобных мест осталось одной удобной Земли пять тысяча восем сот шездесят три десятины тысяча сем сот двадцать четыре сажени; вооной деревни посленеподаной к 7<sup>й</sup> ревизий сказкам (осталось семнадцать дворов вних мужеска пола тридцать четыре женска сорок одна душа аныне налицо тож число)).

*1:8400, в 1 д. 100 с. 1 арк. (119x161). Землемір Д. Томашевський. Копія помічника Дерієва. Рукопис. Склеєно з 5 частин. Текст.*

**903. План ногайської землі села Ойтамгали Еки. 1807.**

(Геометрической уменшительной план таврической губернии мелитопольскаго уезда от веденной поместоположению деревни ойтамгалы Эки вовладение нагайским ордам снятие учинено в 1807<sup>м</sup> году октября 28<sup>го</sup> дня уездным землемером меленцовым вней поизчисленнию земли состоит пашенной 972 десятины 760 Сажен сенных покосов 650 десятины 500 сажен, степи способной к хлебопашеству и к скотоводству 1713 десятины 250 сажень, подпоселением огородами иогуменниками 25 десятины сажен подпостоялым двором 900 сажень; помечетью и кладбищем 500 сажен, подбольшою дорогою 39 десятины под-проселочными Дорогами 10 десятины 1800 сажен. Под-каменистыми местами 62 десятины 200 сажен, под-половиною речьки келтечи или бердянкою речькою бертчей и под крутостию гор берегов иоврагов 150 десятины, Авсего вovesей окружной меже 3623 десятины 100 квадратных сажень азаисключением неудобных мест осталось одной удобной земли 3361 десятина вооной дееревне состоит дватцать шесть дворов в них мужеска полу нагайцов вокрестьянстве находящихся Загенералом розенбергом анне причисленны<sup>х</sup> в казенное ведомство 17. женска 14 душ даиз Закубани пришедши<sup>х</sup> нагайцов же мужеска 65 женска 54 души дабуджакских татар мужеска 16 женска полу 18<sup>тб</sup> душ. всего мужеска полу 98 душ аженска 86 душ).

*1:42000, в 1 д. 500 с. 1 арк. (63x49). Повітовий землемір С.Меленцов. Рукопис. Текст.*

**904. План землі при селі Олександрівка Уманцева, Анищенка та ін. 1809.**

([Геом]етрический уменшительный план [Таврической] [...] губернии Мелитопольскаго уезда, землям под № [...]ным в отвод Повысочайшему повелению помещикам, мужко[...]му, уманцову, канищенкову, 1809<sup>го</sup> года июля. Дня).

*1:42000, в 1 д. 500 с. 1 арк. (80x63). Повітовий землемір Широков. Рукопис. Склеєно з 4 частин. Експлікація. Пошкодження.*

**905. План дачі села Павлівка (Золотопіль) Х.К.Львової (колишньої О.І.Писемського). 1850.**

(Геометрический Специальный план Таврической Губернии Мелитопольскаго Уезда дачи деревни Павловки, что ныне Золотополь с принадлежащими к ней всеми землями, которая во владении состояли Полковника Алексея Иванова сына Писемскаго; а ныне досталась во владение Штаб-Ротмистрше Христине Кондратьевой дочери жене Львовой. Межевание учинено 1789 года Землемером Подпоручиком Василием Калчишным. А по указу Таврическаго Губернскаго Правления в следствие решения Таврической Гражданской Палаты по разделу межа утверждена в 1850 году Сентября 18 дня Днепровским Уездным Землемером Титулярным Советником Лысяковым. А внутри того владения обмежеваннаго одною окружною от всех смежных владельцев межею по нынешней мере и по изчислению земли состоит способной к хлебопашеству: две тысячи двести тридцать восемь десятин, сennaго покосу и сенокосных болотистых мест с растущим изредка кустарником семь сот пятьдесят четыре десятины, под именем, огородами, огуменниками и конопляниками восем десятин, под бывшею большою почтовою дорогою пятнадцать десятин тысяча двести сажень, под проселочными дорогами: три десятины, тысяча двести квадратных сажень, под половиною реки Конской шестнадцать десятин, под речками Деде (и Бакай Дурной) под озерами, лиманами и болотистыми местами пятдесят девять десятин, под оврагами, критизнами и бесплодными местами сорок пять десятин сто двадцать четыре сажени. А всего во всей окружной меже сто тридцать девять десятин сто двадцать четыре квадратных сажени. А за исключением неудобных мест осталось одной удобной земли три тысячи десятин. На сем числе во время межевания земли оной дачи записанных по 8<sup>й</sup> ревизии крестьян мужеска пола сто двадцать девять, женска стотридцать четыре души; а ныне на лице мужеска пола сто пятьдесят три, женска сто пятьдесят четыре души. При настоящем действии магнитная стрелка от прежняго действия межеванием имела отклонение от Севера к Западу на четыре градуса сорок пять минут.)

*1:8400, в 1 д. 100 с. 1 арк. (215x52). Дніпровський повітовий землемір І.Лысяков. Рукопис. Склеєно з 6 частин. Текст. Незначні пошкодження.*

**906. План дачі села Павлівка О.К.Тарновської. 1890.**

(План Таврической губернии Мелитопольскаго уезда деревни Павловки владения Колежской Советницы Елены Кондратьевны Тарновской. Дача генерально межевана в 1788 году Землемером Подпоручиком Калчигиным, а по Указу Таврическаго Губернскаго Правления вследствие решения Таврической Гражданской Палаты по разделу межа утверждена в 1850 году Сентября 18 дня Днпровским Уездным Землемером Титулярным Советником Лысяковым; вследствие же известия межевой Канцелярии от 16<sup>го</sup> Ноября 1890<sup>го</sup> года за 2188 с нанесением ситуации с плана Землемера Лысякова с соблюдением отклонения магнитной стрелки от хода генеральнаго межевания в северо-западную сторону на 4 <sup>3</sup>/<sub>4</sub> градуса план сей пересочинен Межевой Канцелярии Сташим Помощником Базилинским. В даче состоит земли степи удобной к хлебопашеству 2236 десятин, сennaго покосу и сенокосных болотистых мест с растущим изредка кустарником 804 десятины, под поселением огородами, гуменниками и конопляниками 10 десятин, под бывшей большой почтовою дорогою 16 десятин 1200 сажень, под проселочными дорогами 2 десятины 1200 сажень; под половиною речки Конской 24 десятины, под речками Деде и Бакай-дурной, под озерами, лиманами и болотистыми местами 31 десятина, под оврагами крутизнами и бесплодными местами 45 десятин. А всего во всей окружной меже три тысячи сто восемьдесят девять десятин, а за исключением неудобных мест осталось одной удобной земли 3050 десятин. На сем числе во время межевания состояло записанных по 8 ревизии крестьян мужискаго пола-129, женскаго 134 души, а ныне на лице мужескаго./ пола./ -134 а женскаго - 136 душ).

*1:8400, в 1 д. 100 с. 1 арк. (202x57). Старший помічник межевої канцелярії Базилинський. Копія. Текст.*

**907. План садибних ділянок села Петрівка. 1915.**

(Выноска усадебных мест деревни Петровки Мелитопольского уезда Таврической Губернии в масштабе 25 саж. в английском дюйме).

*1:2100, в 1 д. 25 с. 1 арк. (74x53,5). Укладач (прізвище нерозбірливе). Копія. Рукопис. Текст. Значні пошкодження.*

**908. План землі села Родіонівка духоборів. 1817.**

(План таврической Губернии Мелитопольского Уезда Участку [...] и Ведомости Значущемуся под № 32<sup>м</sup> Состоящему Вообра[...] Содержании духоборцев в коей понынешнему снятию и из[...] земли оказалось удобной 11480<sup>де</sup> неудобной 945<sup>де</sup> итого 12425 [...] Онаго Числа по Указу Тавр: Губерн: Прав: Казенной экспедиции под поселение вышедши<sup>х</sup> из Кавкаской Губернии поселенцов внатуре отведено на состоящее налицо мужеска пола 181 душу как значится на сем плане под знаком ☉ удобной 2715 <sup>дес</sup> не удобной 185 <sup>де</sup> итого 2900 <sup>де</sup> за тем в оброчно<sup>м</sup> содержании духоборцев осталось удобной 8765<sup>де</sup> неудобной 760 дес: Итого 9525 дес: Сѣнятие учинено 1817 года августа дня).

*1:42000, в 1 д. 500 с. 1 арк. (64x39,5). Укладач невідомий. Рукопис.*

**909. План землі села Родіонівка духоборів. Б/д.**

(Б. н.).

*1:42000, в 1 д. 500 с. 1 арк. (65x40). Укладач невідомий. Рукопис. Склясно з 2 частин. Текст на звороті. Пошкодження.*

**910. План ділянки № 8 казенно-оброчної статті № 100. 1908.**

(План Таврической губернии Мелитопольского уезда казеннооброчного участка № 8<sup>ой</sup> статьи 100<sup>ой</sup> владения Управления Государственных Имуществ. Окружную межу обходил и ситуацию с натурь снимал Землемер Пашков, проект разбивки составлял Инженер Ермонский, и разбивку в натуре производил и план сей составлял с принятием отклонения магнитной стрелки от хода генерального межевания в сев.-восточную сторону на 6<sup>1</sup>/<sub>4</sub><sup>о</sup>, Землемер Ершов в 1908 году. В участке состоит земли: пахатной – 495 дес. 1740 кв. саж., под пол. Балки 3 дес. 2080 кв. саж., под солевозною дорогою 26 дес. 250 кв. саж. А всего пятьсот двадцать пять дес. тысяча шестьсот семьдесят кв. саж. Число отрубных участков и количество земли их подробно значится в экспликации плана сего.).

*1:8400, в 1 д. 100 с. 1 арк. (92,5x67). Землемір А.Єршов. Копія. Рукопис. Експлікація. Текст. Пошкодження.*

**911. План ділянки № 17 казенно-оброчної статті № 100. 1908.**

(План Таврической губернии Мелитопольского уезда, участка № 17<sup>й</sup> казенной оброчной статьи № 100. Обход окружной межи произведен, ситуация снята снатурь, нарезка в в натуре, показанных на плане отрубных участков, произведена по проэктному плану производителя работ инженера Ермонского и план составлен по натуральному поканию магнитной стрелки в 1908 году Землемером Землеустроительных Комиссий Таврической губернии Пашковым. Всего в участке состоит земли удобной и неудобной пятьсот три десятины тысяча сорок девять квадратных сажень. Количество и качество земли в отрубных участках показано в экспликации.).

*1:8400, в 1 д. 100 с. 1 арк. (65,5x87). Землемір Пашков. Копія. Рукопис. Експлікація. Текст.*

**912. План ділянки № 21 казенно-оброчної статті № 120. 1908**

(План Таврической губ. Мелитопольского уезда участка № 21 казенной оброчной статьи № 120. Ведение Управления Государственных Имуществ. Межу обходил и ситуацию с натурь снимал в 1908 году землемер землеустроительных Коммисий Петров. Разбивку произвел и сей план составил с принятием наиденного отклонения магнитной стрелки от хода генерального межевания в северо-восточную сторону на 6<sup>о</sup> 15' землемер землеустроительных комиссий Мельцер. В участке состоит земли всей удобной и неудобной четьресто девяносто пять десятин четьреста шестьдесят саж.).

*1:8400, в 1 д. 100 с. 1 арк. (66x49). Землемір Л.Петров. Рукопис. Експлікація.*

**913. План ділянок казенної землі №№ 32, 33. 1806.**

(Геометрической: уменьшительной План Мелитопольскаго уезда Казенной земли Значущаясь Поуездной Карте Номерами 32 и 33<sup>м</sup> назначенная для Частных людей. Снятие учинено в 1806<sup>м</sup> году ноября 22<sup>го</sup> дня уездным землемером Меленцовым в коей произчислению земли состоит пашенной 930 десятин 2100 сажень, сенных покосов 1590 десятин 1200 сажень, степи способной к хлебопашеству и скотоводству 14001 десятин 2020 сажень, покосогору Терноваго лесу 500 сажень, подказенной Казармою 30 сажень; подбольшими дорогами 140 десятин 1500 сажень, подпроселочными Дорогами 36 десятин 2100 сажень, Под-пещаными местами и кочугурами 1858 десятин 2300 сажень Под-солонцоватыми местами 362 десятины 600 сажень, Под-болотами 25 десятин 1200 сажень, Подполовина<sup>ми</sup> речек орта Утлюком Ташенаком озерам молочным, озеромаиже ипод крутостию гор берегов иоврагов 5104 – десятин 2100 сажень. Авсего во всем окружном владении 24052 десятины 1250 квадратных<sup>х</sup> сажень; азаисключением неудобных мест Осталось одной удобной земли 16523 десятины 1050 квадратных сажень.)

*1:42000, в 1 д. 500 с. 1 арк. (88x51). Повітовий землемір С.Меленцов. Рукопис. Текст. Пошкодження.*

**914. План землі І.І.Фейна (колишньої Ковтуновської). 1835.**

(Геометрический специальный поверочный план Таврической Губернии Мелитопольскаго уезда Земли доставшейся Покупле от титулярной Советнице Ковтуновской вовладение Вольному Колонисту Ивану иванову сыну Феину Межеване учинено дня 1835 года Таврическим Губернской Чертежной Землемером Тюшевским акакое Количество оказалось удобной и Неудобной Земли Значится на Сем Плане в Экспликаци.)

*1:8400, в 1 д. 100 с. 1 арк. (74x117). Землемір Тюшевський. Рукопис. Експлікація. Текст.*

**915. План казенної ділянки землі № 12 в користуванні Л.Філіберта. 1838.**

(Геометрический специальный поверочный план Таврической Губернии Мелитопольскаго Уезда Казенному Участку земли значущемуся по Карте 1816<sup>го</sup> года под № 12<sup>м</sup>, с обозначением на сем меж проведенных в 1835<sup>м</sup> году Землемером Тюшевским и отведенных ныне границ сему же Казенному участку оброкосодержателем онаго Одесским 2<sup>й</sup> Гильдии Купцом Людвигом Филибертом, которая граница значится на плане под Тушевкою Желтой Краски. Снятие учинено по распоряжению Таврической Казенной Экспедиции Землемерами: оной же Экспедиции Хозяйственного отделения Овчинниковым и Евпаторийским Уездным Землемером Новоселецким, 1838<sup>го</sup> Года в июле месяце: какоеж количества оказалось в границах отведенных Сему Казенному участку оброкосодержателем филибертом земли, и какие части из онаго оспаривают в свое владение, Менонист Давид Давидов сын Шредер Менониста же Василия Мартенса и Колонисты Мартын Иванов сын Лукович и родной его сын Юрий , отом подробно значится в приложенной на плане сем Экспликаци.)

*1:8400, в 1 д. 100 с. 1 арк. (100x133). Землеміри А.Овчинников, Ф.Новоселецький. Рукопис. Склеєно з 5 частин. Експлікація. Текст.*

## **Перекопський повіт**

**916. План ділянки землі, відмежованої з дачі сіл Биюк Таганаш та Кучук Таганаш під Таганаську земську станцію. 1902.**

(План участка земли, отведеннаго под Таганашскую земскую станцию из дачи Таврической губернии Перекопскаго уезда под названием 1<sup>а</sup> часть дачи деревни Биюк Таганаш и Кучук Таганаш. В участке состоит земли всего 3 десятины. Нарезка произведена и план составлен в сентябре 1902 года Межевым Инженером Пущеровским).

*1:8400, в 1 д. 100 с. 1 арк. (36,5x26). Межевий інженер М.Пущеровський. Рукопис.*

### Феодосійський повіт

#### 917. План дачі Джемрицька С.А.Челебієва. 1890.

(План части дачи Таврической губернии Феодосийскаго уезда, называемой Джемрыцкой с урочищем Баяут, владения дворянина Смаил Ага Челебиева. План составлен в 1890 году, по натуральному показанию магнитной стрелки. По исчислении земли в означенном владении находится: пашенной земли 760 десятин, листовеннаго дровянаго леса 15 десятин, под проселочными дорогами 5 десятин, под крутостями гор, годными к пастбе скота и водороинами 20 десятин, а всего удобной и неудобной земли восемьсот десятин.).

*1:16800, в 1 д. 200 с. 1 арк. (68,5x51). Старший землемір М.Миланов. Рукопис. Склеєно з 4 частин. Текст.*

#### 918. Експлікація 2-ї частини ділянки землі при селі Султан-Сарай. 1909.

(Експликація к плану Таврической губернии Феодосийскаго уезда, 2<sup>й</sup> части участка земли при деревне Султан Сарай)

*1 арк. На звороті печатка банку.*

### Ялтинський повіт

#### 919. План ділянки землі № 22 при урочищі Магарач С.Р.Банієтер. 1840.

(Геометрический специальный План Таврической Губернии Ялтинскаго Уезда Участка состоящего внутри Урочища Магарач № 22<sup>го</sup> с принадлежащими к нему всеми землями и прочими Угодья которых состоит в владении жены оберлейтенанта Экипажнаго Заведения Двора Его Императорскаго Величества Ивана Баниетера Сусань Роминовны по 1<sup>му</sup> мужу Фратеровой межевания Учиненаго по предписанию Г. Таврическаго Губернскаго Землемера Коллежскаго Ассессора Томашевскаго 1840= года июня 18<sup>го</sup> дня Ялтинским Уездным Землемером Коллежским Регистратором христофором Кондараки А внутри того Владения обмежеваннаго одною окружною от всех смежных дач и владельцев межею понынешней мере и поизчислению состоит земли под виноградным садом Две Десятины тысячу триста одна с половиною сажень Дровянаго лесу четыре Десятин семсот пять сажень под стороением тридцать восемь сажень под оврагами и половиною хребта покоим проиращает дровяной лес Девять сот шестьдесят девять с половиною сажень под каменистым местом покоему также произрастает дровяной лес четыреста девятнадцать сажень под проселочною дорогою и половиною таковой семьдесят шесть сажень А всего в овсей окружной меже удобной и неудобной земли семь десятин тысячу сто девять квадратных сажень, азаисключением неудобных мест осталось одной удобной семь девятин шестьсот четырнадцать квадратных сажень на сем числе вовемя межевания Земли в поселении состоял один дом.)

*1:4200, в 1 д. 50 с. 1 арк. (63x46). Ялтинський повітовий землемір Х.Кондараки. Рукопис. Текст, в т. ч. на татарській мові.*

## Херсонська губернія

#### 920. Карта губернії. 1916.

(Карта Херсонской губернии Составлена по последним данным в ноябрь 1916 г.).

*1:840000, в 1 д. 20 в. 1 арк. (51x71). Укладач невідомий. Друк. Незначні пошкодження.*

#### 921. Карта губернії. 1916.

(Карта Херсонской губернии Составлена по последним данным в ноябрь 1916 г.).

*1:840000, в 1 д. 20 в. 1 арк. (71x53). Укладач невідомий. Друк. Текст. Незначні пошкодження.*

#### 922. Карта губернії. 1916.

(Карта Херсонской губернии Составлена по последним данным в ноябрь 1916 г.).

*1:840000, в 1 д. 20 в. 1 арк. (71x53). Укладач невідомий. Друк. Текст.*

**923. Карта губернії. 1916.**

(Карта Херсонской губернии Составлена по последним данным в ноябрь 1916 г.).

*1:840000, в 1 д. 20 в. 1 арк. (71x53). Укладач невідомий. Друк. Текст.*

**924. Карта губернії. Б/д.**

(Карта Херсонской губернии).

*1:1680000, в 1 д. 40 в. 1 арк. (25,5x34,5). Укладач невідомий. Копія. Друк.*

**925. Карта губернії. Б/д.**

(Карта Херсонской губернии).

*1:1680000, в 1 д. 40 в. 1 арк. (25,5x34,5). Укладач невідомий. Друк.*

**926. Карта губернії. Б/д.**

(Карта Херсонской губернии).

*1:1680000, в 1 д. 40 в. 1 арк. (25,5x34,5). Укладач невідомий. Друк.*

**927. Карта губернії. Б/д.**

(Карта Херсонской губернии).

*1:1680000, в 1 д. 40 в. 1 арк. (25,5x34,5). Укладач невідомий. Друк.*

**928. Карта губернії. Б/д.**

(Карта Херсонской губернии).

*1:840000, в 1 д. 20 в. 1 арк. (35x44). Укладач невідомий. Друкарня Херсонського губернського правління. Незначні пошкодження.*

**929. Карта губернії. Б/д.**

(Карта Херсонской губернии).

*1:840000, в 1 д. 20 в. 1 арк. (35x45). Укладач невідомий. Друкарня Херсонського губернського правління.*

**930. Карта губернії. Б/д.**

(Карта Херсонской губернии).

*1:840000, в 1 д. 20 в. 1 арк. (35,5x44). Укладач невідомий. Друкарня Херсонського губернського правління.*

**931. Карта губернії. Б/д.**

(Карта Херсонской губернии).

*1:840000, в 1 д. 20 в. 1 арк. (35,5x44,5). Укладач невідомий. Друкарня Херсонського губернського правління.*

**932. Карта губернії. Б/д.**

(Карта Херсонской губернии).

*1:840000, в 1 д. 20 в. 1 арк. (35,5x44,5). Укладач невідомий. Друкарня Херсонського губернського правління.*

**933. Карта губернії. Б/д.**

(Карта Херсонской губернии).

*1:840000, в 1 д. 20 в. 1 арк. (35,5x44,5). Укладач невідомий. Друкарня Херсонського губернського правління.*

**934. Карта губернії. Б/д.**

(Карта Херсонской губернии).

*1:840000, в 1 д. 20 в. 1 арк. (35,5x44,5). Укладач невідомий. Друкарня Херсонського губернського правління.*

**935. Карта губернії. Б/д.**

(Карта Херсонской губернии).

*1:840000, в 1 д. 20 в. 1 арк. (35,5x44,5). Укладач невідомий. Друкарня Херсонського губернського правління.*

**936. Карта губернії. Б/д.**

(Карта Херсонской губернии).

*1:840000, в 1 д. 20 в. 1 арк. (37x46,5). Укладач невідомий. Друкарня Херсонського губернського правління, видання Херсонського губернського статистичного комітету.*

**937. Карта губернії. Б/д.**

(Карта Херсонской губернии).

*1:840000, в 1 д. 20 в. 1 арк. (37,5x46,5). Укладач невідомий. Друкарня Херсонського губернського правління, видання Херсонського губернського статистичного комітету.*

**938. Карта губернії. Б/д.**

(Карта Херсонской губернии).

*1:840000, в 1 д. 20 в. 1 арк. (37,5x46,5). Укладач невідомий. Друкарня Херсонського губернського правління, видання Херсонського губернського статистичного комітету.*

**939. Карта губернії. Б/д.**

(Карта Херсонской губернии).

*1:840000, в 1 д. 20 в. 1 арк. (38x46,5). Укладач невідомий. Друкарня Херсонського губернського правління, видання Херсонського губернського статистичного комітету.*

**940. Карта губернії. Б/д.**

(Карта Херсонской губернии).

*1:840000, в 1 д. 20 в. 1 арк. (38x46,5). Укладач невідомий. Друкарня Херсонського губернського правління, видання Херсонського губернського статистичного комітету.*

**941. Карта губернії. Б/д.**

(Карта Херсонской губернии).

*1:840000, в 1 д. 20 в. 1 арк. (38x46,5). Укладач невідомий. Друкарня Херсонського губернського правління, видання Херсонського губернського статистичного комітету.*

**942. Карта губернії. Б/д.**

(Карта Херсонской губернии).

*1:840000, в 1 д. 20 в. 1 арк. (38,5x51). Укладач невідомий. Друкарня Херсонського губернського правління, видання Херсонського губернського статистичного комітету. Незначні пошкодження.*

**943. Карта губернії, частина 25-10 (Шпола, Городище, Ломовате, Олександрівка та ін. Б/д.**

(Б. н.).

*Шкала масштабу не позначена. 1 арк. (41,5x58). Укладач невідомий. Друк. Склеєно з 6 частин.*

**944. Карта губернії, частина 25-11 (Чигирин, Новогеоргіївськ та ін.). Б/д.**

(Б. н.).

*Шкала масштабу не позначена. 1 арк. (41,5x58). Укладач невідомий. Друк. Склеєно з 6 частин.*

**945. Карта губернії, частина 25-12 (Омельник, Маламанівка, Онуфрїївка та ін.). Б/д.**

(Б. н.).

*Шкала масштабу не позначена. 1 арк. (41,5x58). Укладач невідомий. Друк. Склеєно з 6 частин.*

**946. Карта губернії, частина 26-9 (Покотилове, Торговиця та ін.). Б/д.**

(Б. н.).

*Шкала масштабу не позначена. 1 арк. (41,5x58). Укладач невідомий. Друк. Склеєно з 6 частин.*

947. **Карта губернії, частина 26-10 (Новомиргород, Новоукраїнськ та ін.). Б/д.**  
(Б. н.).  
*Шкала масштабу не позначена. 1 арк. (41,5x58). Укладач невідомий. Друк. Склеєно з 6 частин.*
948. **Карта губернії, частина 26-11 (Нова Прага, Олександрія та ін.). Б/д.**  
(Б. н.).  
*Шкала масштабу не позначена. 1 арк. (41,5x58). Укладач невідомий. Друк. Склеєно з 6 частин.*
949. **Карта губернії, частина 26-12 (Червона Кам'янка та ін.). Б/д.**  
(Б. н.).  
*Шкала масштабу не позначена. 1 арк. (41,5x58). Укладач невідомий. Друк. Склеєно з 6 частин.*
950. **Карта губернії, частина 27-8 (Бершадь, Саврань та ін.). Б/д.**  
(Б. н.).  
*Шкала масштабу не позначена. 1 арк. (41,5x58). Укладач невідомий. Друк. Склеєно з 6 частин.*
951. **Карта губернії, частина 27-9 (Богопіль, Ольвіопіль та ін.). Б/д.**  
(Б. н.).  
*Шкала масштабу не позначена. 1 арк. (41,5x58). Укладач невідомий. Друк. Склеєно з 6 частин.*
952. **Карта губернії, частина 27-10 (Татарка, Лозуватка, Бобринець та ін.). Б/д.**  
(Б. н.).  
*Шкала масштабу не позначена. 1 арк. (41,5x58). Укладач невідомий. Друк. Склеєно з 6 частин.*
953. **Карта губернії, частина 28-8 (Ананьїв, Валегоцулове та ін.). Б/д.**  
(Б. н.).  
*Шкала масштабу не позначена. 1 арк. (41,5x58). Укладач невідомий. Друк. Склеєно з 6 частин.*
954. **Карта губернії, частина 28-12 (Нововоронцовка, Катеринівка та ін.). Б/д.**  
(Б. н.).  
*Шкала масштабу не позначена. 1 арк. (41,5x58). Укладач невідомий. Друк. Склеєно з 6 частин.*
955. **Карта губернії, частина 29-8 (Захарівка, Павлівка та ін.). Б/д.**  
(Б. н.).  
*Шкала масштабу не позначена. 1 арк. (41,5x58). Укладач невідомий. Друк. Склеєно з 6 частин.*
956. **Карта губернії, частина 29-9 (Березівка, Новий Фрейденталь та ін.). Б/д.**  
(Б. н.).  
*Шкала масштабу не позначена. 1 арк. (41,5x58). Укладач невідомий. Друк. Склеєно з 6 частин.*
957. **Карта губернії, частина 29-10 (Покровське, Нова Одеса, Миколаїв та ін.). Б/д.**  
(Б. н.).  
*Шкала масштабу не позначена. 1 арк. (41,5x58). Укладач невідомий. Друк. Склеєно з 6 частин.*
958. **Карта губернії, частина 30-8 (Тирасполь та ін.). Б/д.**  
(Б. н.).  
*Шкала масштабу не позначена. 1 арк. (41,5x58). Укладач невідомий. Друк. Склеєно з 6 частин.*
959. **Карта губернії, частина 30-9 (Северинівка, Коблєве та ін.). Б/д.**  
(Б. н.).  
*Шкала масштабу не позначена. 1 арк. (41,5x58). Укладач невідомий. Друк. Склеєно з 6 частин.*
960. **Карта губернії, частина 30-11 (Херсон, Тягинка та ін.). Б/д.**  
(Б. н.).  
*Шкала масштабу не позначена. 1 арк. (41,5x58). Укладач невідомий. Друк. Склеєно з 6 частин.*



**961. Карта губернії, частина 30-12 (Берислав та ін.). Б/д.**

(Б. н.).

*Шкала масштабу не позначена. 1 арк. (41,5x58). Укладач невідомий. Друк. Склеєно з 6 частин.*

**962. Карта губернії, частина 31-8 (Маяки та ін.). Б/д.**

(Б. н.).

*Шкала масштабу не позначена. 1 арк. (41,5x58). Укладач невідомий. Друк. Склеєно з 6 частин.*

**963. Карта губернії, частина 31-9 (Одеса та ін.). Б/д.**

(Б. н.).

*Шкала масштабу не позначена. 1 арк. (41,5x58). Укладач невідомий. Друк. Склеєно з 6 частин.*

**964. Карта губернії, частина 33-7 (Рибниця та ін.). Б/д.**

(Б. н.).

*Шкала масштабу не позначена. 1 арк. (41,5x58). Укладач невідомий. Друк. Склеєно з 6 частин.*

**965. Карта губернії, частина 33-9 (Новопавлівка, Доманівка та ін.). Б/д.**

(Б. н.).

*Шкала масштабу не позначена. 1 арк. (41,5x58). Укладач невідомий. Друк. Склеєно з 6 частин.*

**966. Карта земельних дач губернії. [1806].**

(Б. н.).

*Шкала масштабу не позначена. 1 арк. (129x146). Укладач невідомий. Рукопис. Позначені колоністські землі. Пошкодження.*

**967. Карта земельних дач губернії. Б/д.**

(Карта Херсонской губернии с обозначением доходности земель по дачам.).

*1:840000, в 1 д. 20 в. 1 арк. (52x44). Укладач невідомий. Друк. Пошкодження.*

**968. Карта колоній губернії. Б/д.**

(Карта Херсонской Губернии)

*1:294000, в 1 д. 7 в. 1 арк. (110,5x148). Укладач невідомий. Рукопис. Склеєно з 4 частин.*

**969. Карта розмірів орної землі у приватних осіб по волостях губернії. 1896.**

(Карта Херсонской Губернии. Размеры распашки частно-владельческих земель к 1896 году.).

*1:1680000, в 1 д. 40 в. 1 арк. (25x32,5). Укладач невідомий. Друк. Умовні позначки.*

**970. Карта розмірів приватного землевладіння по волостях губернії. 1900.**

(Карта Херсонской Губернии. Размеры частного землевладения по волостям в 1900 году.).

*1:1680000, в 1 д. 40 в. 1 арк. (22,5x32,5). Укладач невідомий. Друк. Умовні позначки.*

**971. Карта розмірів ріллі на приватних землях губернії. 1901.**

(Карта Херсонской Губернии. Размеры распашки частно-владельческих земель к 1901 году.).

*1:1680000, в 1 д. 40 в. 1 арк. (22x32). Укладач невідомий. Друк. Умовні позначки.*

**972. Карта розмірів надільної землі по волостях губернії. 1900.**

(Карта Херсонской Губернии. Размеры надельного землевладения по волостям в 1900 году.).

*1:1680000, в 1 д. 40 в. 1 арк. (23x32). Укладач невідомий. Друк. Умовні позначки.*

**973. Карта розмірів ріллі на надільних землях губернії. 1901.**

(Карта Херсонской Губернии. Размеры распашки надельных земель к 1901 году.).

*1:1680000, в 1 д. 40 в. 1 арк. (23x32). Укладач невідомий. Друк. Умовні позначки.*

974. **Карта розмірів кормових площ для худоби у приватних землевласників губернії. 1896.**  
(Карта Херсонской Губернии. Размеры кормовой площади для скота у частных владельцев к 1896 году.).  
*1:1680000, в 1 д. 40 в. 1 арк. (25x32,5). Укладач невідомий. Друк. Умовні позначки.*
975. **Карта врожаю зернових, олійних, бобових рослин на надільних землях губернії. 1896.**  
(Карта Херсонской Губернии. Урожай 1896 года зерновых хлебов, масличных и стручковых растений на надельных землях.).  
*1:1680000, в 1 д. 40 в. 1 арк. (25x33). Укладач невідомий. Друк. Умовні позначки.*
976. **Карта врожаю буряку по губернії. 1897.**  
(Карта Херсонской Губернии. Урожай свекловицы 1897).  
*1:1680000, в 1 д. 40 в. 1 арк. (25x34). Укладач невідомий. Друк. Умовні позначки.*
977. **Карта врожаю гречихи по губернії. 1897.**  
(Карта Херсонской Губернии. Урожай 1897).  
*1:840000, в 1 д. 20 в. 1 арк. (37,5x51). Укладач невідомий. Друкарня Херсонського губернського правління, видання Херсонського губернського статистичного комітету.*
978. **Карта врожаю картоплі по губернії. 1897.**  
(Карта Херсонской Губернии. Урожай картофеля 1897).  
*1:1680000, в 1 д. 40 в. 1 арк. (25,5x34,5). Укладач невідомий. Друк. Умовні позначки.*
979. **Карта врожаю коноплі по губернії. 1897.**  
(Карта Херсонской Губернии. Урожай конопли 1897).  
*1:1680000, в 1 д. 40 в. 1 арк. (25,5x34,5). Укладач невідомий. Друк. Умовні позначки.*
980. **Карта врожаю кукурудзи по губернії. 1897.**  
(Карта Херсонской Губернии. Урожай 1897).  
*1:840000, в 1 д. 20 в. 1 арк. (50,5x38). Укладач невідомий. Друкарня Херсонського губернського правління, видання Херсонського губернського статистичного комітету. Незначні пошкодження.*
981. **Карта врожаю озимої пшениці по губернії. 1897.**  
(Карта Херсонской Губернии. Урожай 1897).  
*1:840000, в 1 д. 20 в. 1 арк. (38,5x50,5). Укладач невідомий. Друкарня Херсонського губернського правління. Умовні позначки. Текст на звороті. Незначні пошкодження.*
982. **Карта врожаю льону по волостях губернії. 1897.**  
(Карта Херсонской Губернии. Урожай 1897).  
*1:840000, в 1 д. 20 в. 1 арк. (38x50). Укладач невідомий. Друкарня Херсонського губернського правління, видання Херсонського губернського статистичного комітету.*
983. **Карта врожаю стручкових по губернії. 1897.**  
(Карта Херсонской Губернии. Урожай стручковых 1897.).  
*1:1680000, в 1 д. 40 в. 1 арк. (25x34). Укладач невідомий. Друк. Умовні позначки.*
984. **Карта врожаю стручкових по губернії. 1897.**  
(Карта Херсонской Губернии. Урожай 1897).  
*1:840000, в 1 д. 20 в. 1 арк. (37,5x50,5). Укладач невідомий. Друкарня Херсонського губернського правління, видання Херсонського губернського статистичного комітету. Пошкодження, відсутня частина карти.*
985. **Карта врожаю зернових, олійних, бобових рослин на надільних землях губернії. 1898.**  
(Карта Херсонской Губернии. Урожай 1898 года зерновых хлебов, масличных и стручковых растений на подельных землях.).  
*1:1680000, в 1 д. 40 в. 1 арк. (25,5x35,5). Укладач невідомий. Друк. Умовні позначки.*

**986. Карта врожаю зернових, олійних, бобових рослин на надільних землях губернії. 1898.**  
(Карта Херсонской Губернии. Урожай 1898 года зерновых хлебов, масличных и стручковых растений на поделных землях.)

*1:1680000, в 1 д. 40 в. 1 арк. (26,5x36). Укладач невідомий. Друк. Умовні позначки.*

**987. Карта врожаю зернових, олійних, бобових рослин на надільних землях губернії. 1898.**  
(Карта Херсонской Губернии. Урожай 1898 года зерновых хлебов, масличных и стручковых растений на поделных землях.)

*1:1680000, в 1 д. 40 в. 1 арк. (28x35,5). Укладач невідомий. Друк. Умовні позначки.*

**988. Карта врожаю зернових, олійних, бобових рослин у приватних землевласників губернії. 1898.**

(Карта Херсонской Губернии. Урожай 1898 года зерновых хлебов, масличных и стручковых растений у частных владельцев.)

*1:1680000, в 1 д. 40 в. 1 арк. (26,5x35,5). Укладач невідомий. Друк. Умовні позначки.*

**989. Карта врожаю зернових, олійних, бобових рослин у приватних землевласників губернії. 1898.**

(Карта Херсонской Губернии. Урожай 1898 года зерновых хлебов, масличных и стручковых растений у частных владельцев.)

*1:1680000, в 1 д. 40 в. 1 арк. (28x35,5). Укладач невідомий. Друк. Умовні позначки. Пошкодження, відсутня частина карти.*

**990. Карта врожаю зернових, олійних, бобових рослин у приватних землевласників губернії. 1898.**

(Карта Херсонской Губернии. Урожай 1898 года зерновых хлебов, масличных и стручковых растений у частных владельцев.)

*1:1680000, в 1 д. 40 в. 1 арк. (27x35,5). Укладач невідомий. Друк. Умовні позначки.*

**991. Карта щільності населення по волостях губернії. 1895.**

(Карта Херсонской Губернии. Плотность населения по волостям в 1895 году.)

*1:1680000, в 1 д. 40 в. 1 арк. (25x34). Укладач невідомий. Друк. Умовні позначки.*

**992. Карта мережі лікарських установ. 1884.**

(Карта [...]ления врачебной помлщи [...] Херсонской Губернии [...] приложение к отчету за 1884 год [...] показанием % заболеваемости эпидемическими болезнями в 5 летний период.)

*Шкала масштабу не позначена. 1 арк. (43,5x56). Укладач невідомий. Літографія Н.О.Ващенко, Херсон. Умовні позначки. Пошкодження.*

**993. Схема шляхів сполучень Донецького кам'яновугільного району з портами Хорли, Скадовськ. Б/д.**

(Схема Донецкаго каменноугольного района от портов Хорлы и Скадовска.)

*Шкала масштабу не позначена. 1 арк. (22,5x34). Укладач невідомий. Друк. Пошкодження, відсутня частина схеми.*

## Ананьївський повіт

**994. План землі села Ісаєве. Б/д.**

(Выкопировка с специального плана с бывшего Ольвиопольскаго уезда села Исаева с принадлежащими к нему всеми землями, а ныне Ананьевскаго уезда.)

*1:16800, в 1 д. 200 с. 1 арк. (69x51,5). Землемір Д.Завалишин. Рукопис. Текст.*

## Бобринецький повіт

### 995\*. План міста Бобринець. 1833.

(План Города Бобринца.)

*1:4200, в 1 д. 50 с. 1 арк. (83x101). Укладач (прізвище нерозбірливе). Рукопис. Склеєно з 3 частин  
Текст. Пошкодження.*

### 996. План землі міста Бобринець. 1858.

(Геометрический специальный план Херсонской Губернии Ольвиопольскаго что ныне Бобринецкаго уезда, дачи образовавшейся по специальному межеванию под названием города Бобринца, владения, купцов, мещан и разнаго звания людей, которая отмежована из обмежованой при генеральном межевании 1806<sup>го</sup> года Землемером Титулярном Советником Ивановым дачи села бобринца, межа коей, по решению Межевой Канцелярии споров, утверждена 1826<sup>го</sup> года Сентября 30<sup>го</sup> дня Землемером Губернским Секретарем Захаровым. По поверке той окружной межи и снятии означенной столбой дороги; межа города Бобринца утверждена по указу Херсонскаго Губернскаго Правления в сходство Высочайше утвержденного 31 Октября 1855<sup>го</sup> года Решения Государственного Совета, в 1858 году Августа 27 дня Бобринецким уездным Землемером Губернским Секретарем Захаром Терентьевым. В означенном участке, обмежованом от смежных владельцев, окружною межею по нынешней мере и по исчислению земли состоит: пашенной четыре тысячи пятсот шестьдесят девять десятин, сennaго покосу четыре тысячи семьсот пятьдесят семь десятин, тысячу девятсот восемьдесят шесть сажень, под садом при коем пасика одна десятина, под поселением, огородами, гуменниками, конопляниками и в том числе священно и церковно служителей сто десятин, под кладбищем одна десятина под большою столбовою дорогою сорок пять десятин, пятсот пятьдесят восемь сажень, под проселочными дорогами пятьдесят одна десятина тысячу восемьсот сажень, под болотистыми местами восемнадцать десятин, под каменистыми местами семьсот восемьдесят пять десятин, четыреста пятьдесят шесть сажень под речками и срединами оврагов девятнадцать десятин, А всего удобной и неудобной десять тысяч триста сорок восемь десятин, а за исключением неудобной осталось одной удобной земли девять тысяч четыреста двадцать семь десятин, тысячу девятьсот восемьдесят шесть квадратных сажень, из того числа вымежована, вышеписанным Землемером Ивановым, к состоящей в городе Бобринце церкви во имя святого Николая Чудотворца, на довольствие священно и церковно служителей, той церкви, церковная земля, которая значится на плане под литерами Ц.З. в коей пашни сорок девять десятин, сенокосу шестьдесят восемь десятин, семьсот пятьдесят четыре сажени, под садом при коем пасика одна десятина, под проселочными дорогами одна десятина, под каменистыми местами одиннадцать десятин, под половивиною речки и серединою оврага тысячу шестьсот сорок шесть сажень, - И того удобной и неудобной земли сто тридцать одна десятина, за исключением же неудобных мест, осталось одной удобной земли сто восемнадцать десятин семьсот пятьдесят четыре сажени, за тем во владение Города Бобринца осталось удобной и не удобной земли десять тысяч двести семнадцать десятин, а за исключением, большой столбовой дороги, в дачу неполагаемой, осталось всех угодий земли десять тысяч сто семьдесят одна десятина, тысячу восемьсот сорок две квадратных сажени. На сем числе во время межевания земли, в поселении состоял город Бобринец, в коем дворов пятсот тридцать два, в них по десятой ревизии купцов третий гильдии: мужеска двенадцать а женска пола четырнадцать душ, мещан и записанных в мещанский оклад мужеска две тысячи триста тридцать одна, а женска две тысячи триста семь душ и разнаго звания людей мужеска тысячу семьсот одна, а женска пола четыреста одиннадцать душ. Отклонение магнитной стрелки найдено в этой даче, от истиннаго меридиану в левую сторону на семь градусов шесть минут, а от мередиана Генеральнаго межевания, по которому и сочинен этот план в правую сторону на четыре градуса и тридцать минут.)

*1:8400, в 1 д. 100 с. 1 арк. (169x284). Бобринецький повітовий землемір З.Терентьєв. Рукопис. Склеєно з 10 частин. Текст. Пошкодження.*

### 997. План дачі села Миколаївка Л.М.Гладкої. 1849.

(Геометрический Специальный План Херсонской губернии Бобринецкаго уезда дачи села Николаевки, с принадлежащими к ней всеми землями, которая вовладениисостоит Кошерской Ассесории Леонадии Николаевой дочери Гладкой, межевания учиненнаго общей дачи 1806 года Землемером Титулярным

Советником Ивановым, а По указу Межевой Канцелярии и Таковому Правительствующаго Сената Межеваго Департамента межа утверждена в 1844 году Землемером межеваго корпуса Монаковым, По Указу же Херсонскаго Губернскаго Правления межевания 1840 года Октября 29 дня Херсонской Губернской Чертежной Землемер Губернский Секретарь Василий Свешников; Авнутри того владения обмежеваннаго одною окружною от всех смежных дач ивладельцов межею понынешней мере ипоизчислению земли состоит пашенной четьреста восемьдесят три десятины шестьсот девяносто сажень, сennaго покосу истепи способной к пашне тысяча триста шездесят две десятины восемьсот шездесят две сажени, под поселением погуменниками двенадцать десятин четьреста восемьдесят шесть сажень, под фруктовым садом пять десятин, под церковью икладбыщем одна десятина семьсот две сажени, под большою почтовою дорогою сем десятин тысяча девятсот двадцать сажень, под проселочною дорогою одна десятина тысяча тысяча триста две сажени, под каменистыми местами восемнадцать десятин две тысячи двести сажень, под половиною речки Грошоклей, прудом течением вобрагах иотвершках четьри десятины двести тридцать восемь сажень. Авсего вовсей окружной меже удобной инеудобной земли тысяча восемьсот девяносто шесть десятин тысяча двести квадратных сажень; Азаисключением неудобных мест осталось одной удобной земли тысяча восемьсот шездесят две десятины две тысячи тридцать восемь сажень;-азаисключением большой дороги осталось всяких угодий земли тысяча восемьсот восемьдесят восемь десятин тысяча шестсот восемьдесят квадратных сажень; Даиз того числа вымежевана из дачи села Николаевки ксостоящей воном Святотроицкой церкви, как значится насем плане подлитерою Ц:З: церковная земля, для довольствия священно ицерковнослужителей в ней пашенной земли сто двадцать десятин подпроселочною дорогою двести восемьдесят восемь сажень Всего удобной инеудобной земли сто двадцать десятин двести восемьдесят восемь квадратных сажень; Затем осталось вдаче селе Николаевки всяких угодий земли тысяча семсот шездесят восемь десятин тысяча триста девяносто две квадратных сажени.\_ Насем числе вовремя межевания земли внутри окружной межи впоселении состоит село Николаевка, в ней попоследне поданным кривизии сказкам состоит дворов тридцать вних крестьян мужеска шездесят пять, женска шездесят девять пола душ, иныне налицо тоже число.\_ Магнитная стрелка от истеннаго мередиана и Генеральнаго межевания отклонение имела в право начетьре градуса).

*1:8400, в 1 д. 100 с. 1 арк. (130,5x94). Землемір В.Свешников. Рукопис. Склеено з 4 частин.*

## Єлисаветградський повіт

### 998. План присадибних ділянок села Нечаївка. 1898.

(План двух новых кварталов в с. Нечаевке, Елисаветградскаго уезда, отведенных под усадьбы крестьян названнаго села).

*1:4200, в 1 д. 50 с. 1 арк. (51x34,5). Єлисаветградський земський землемір П.Рябков. Рукопис. Текст. Пошкодження лівого зрізу.*

### 999. План частини міста Новомиргород. 1902.

(Выкопировка из плана Города Новомиргорода Елисаветградскаго уезда 2<sup>го</sup> Округа Херсонскаго поселения Высочайше утвержденного 10<sup>го</sup> Марта 1934<sup>го</sup> года с проектом границ места А в количестве тысяча восемь квадратных сажень /1008 кв. с./, предназначеннаго дляпостройки здания 2<sup>го</sup> класного городского училища. Составлена сия 1902 года января 20 дня. Настоящая выкопировка рассмотрена Строительным отделением Херсонскаго Губернскаго, Правления по протоколу от 5 1902 г. за № 99 и препятствий к исполнению показанных на ней предположений в техническом отношении со стороны названнаго отделения не встречается.

*1:4200, в 1 д. 50 с. 1 арк. (34x25). Укладач (прізвище нерозбірливе). Рукопис. Текст. Пошкодження.*

### 1000. План землі села Олександрівка К.Є.Олександрової. 1822.

(Геометрический Специальный План Херсонской губернии Елисаветградскаго уезда Села Александровки спринадлежащими кнему всеми землями которе вовладении состоит девицы Катерины Егоровой дочери

Александровой межевание Спорным отводом учинено в 1806<sup>м</sup> году ноября 17<sup>го</sup> Дня Землемером титулярным Советником Филипом Максимовым апорешению Екатеринославской межевой конторы в 1822<sup>м</sup> году Апреля 24 дня между утверждал и от военного поселения разграничивал с селом плетеным ташлыком Землемер Губернский Секретар Степанов Авнутри того владения обмежеваннаго от всех Смежных владельцев межею понынешней мере и по исчислению Земли состоит пашенной восемь сот сем десятин две тысячи триста сорок девять сажень, сennaго покосу четьреста Семдесят Четьре десятины лесу дровянаго имелкаго кустарнику сто семнадцать десятин, девятсот двадцать шесть сажень, подпоселением огородами игуменниками исадом дватцать одна десятина, подцерковью икладбищем девятсот сажень, подболшою дорогою тридцать десятин, подпроселочными дорогами семьдесятин, подболотом пять десятин, тысяча Сто тридцать сажень, подречкою виси прудами отвершками, икрутостию оных одинацать десятин, Авсего вovсей окружной меже, тысча четьреста Семдесят пять десятин; пятьсот пять сажень, азаисключением неудобных мест осталось одной удобной земли тысча, четьреста дватцать одна десятина, восемьсот семдесят пять сажень, да из того числа вырезанна из дачи темже землемером Максимовым, к состоящей в том сем Александровки церкви Святого Григория великомученика для довольствия Священо церковно Служителей, церковная земля которая значится на сем плане подлитерами Ц:З: вкоей пашенной земли тритцать девять, сennaго покосу восемьдесят одна десятина, подкрутостию отвершков тысча восемьсот двадцать одна сажень, и того Сто двадцать десятин, тысча восемьсот дватцать одна сажень, Затем в овладении села Александровки Осталось, удобной и неудобной земли тысча триста пядьдесят четьре десятины, тысча восемьдесят четьре сажени во оном селе по последне поданной к седмой ревизии сказкам состоит восемьдесят два двора в них мужеска пола Сто девяносто три женска сто восемьдесят сем душ аныне налицо тоже число).

*1:8400, в 1 д. 100 с. 1 арк. (83x96). Землемер А. Степанов. Копия учня Михайлова. Рукопис. Склеено з 6 частин. Текст( і на звороті).*

#### **1001. План частини міста Ольвіополь. 1898.**

(Выкопировка из городского гор. Ольвиополя, утвержденного в 1880 и 1896 годах, той части его, в которой предположено изменение городского плана, с нанесением предположенного изменения (прирезка части городской церковной площади под постройки Ивана Кравченко, возведенных им на площади на основании постановления Ольвиопольской городской думы от 7 июня 1891 г. № 5).

*1:4200, в 1 д. 50 с. 1 арк. (44x58). Укладач (прізвище нерозбірливе). Рукопис. Текст.*

#### **1002. План частини міста Ольвіополь. 1898.**

(План снятый с натуры той части гор. Ольвиополя, где предположено изменение городского плана (на прирезку части церковной площади под постройки Ивана Кравченко, возведенная им на площади на основании постановления Ольвиопольской городской думы от 7 июня 1891 г. № 5.).

*1:4200, в 1 д. 50 с. 1 арк. (44x58). Укладач (прізвище нерозбірливе). Рукопис. Текст.*

#### **1003. План частини міста Ольвіополь. 1898.**

(Проект плана части гор. Ольвиополя в измененном виде (на прирезку части церковной площади под постройки Ивана Кравченко, возведенных им на площади на основании постановления Ольвиопольской городской думы от 7 июня 1891 г. № 5)).

*1:4200, в 1 д. 50 с. 1 арк. (44x58). Укладач (прізвище нерозбірливе). Рукопис. Текст. Є сургучева печатка.*

#### **1004. План розмежування ділянок №№ 1-5 Раціно-Солоної казенно-оброчної статті. 1914.**

(План Херсонской губернии, Елисаветградскаго уезда, переустройства Рацыно-Солоной казенной оброчной статьи участков: 1, 2, 3, 4 и 5, находящихся в даче генерального межевания села Сербуловки (лит. С-15) и деревни Солоной казеннаго ведомства (лит. С-8). Переустройство произведено в 1914 году по распоряжению <sup>231</sup> Херсонской Губернской Землеустроительной Комиссии от 15 марта 1914 года Производител ь работ Землеустроительных Комиссий Херсонской губернии С.И.Арефьевым. План составлен по современному магнитному мередиану. Количество земли в каждом участке показано в экспликации к плану сему.).

*1:8400, в 1 д. 100 с. 1 арк. (186x142). Землемер С.Ареф'єв. Текст.*

## Одеський повіт

### 1005. Карта середньої народжуваності по парафіях повіту. 1883.

(Карты силы рождаемости в приходах Одесского уезда 1883 г.).

*Шкала масштабу не позначена. 1 арк. (35,5x44,5). Укладач невідомий. Літографія Н.О.Ващенко, Херсон. Умовні позначки.*

### 1006. Карта смертності по парафіях повіту. 1883.

(Карты распределения % смертности в приходах Одесского уезда 1883 г.).

*Шкала масштабу не позначена. 1 арк. (35,5x44,5). Укладач невідомий. Літографія Н.О.Ващенко, Херсон. Умовні позначки.*

### 1007. План землі селян містечка Ігнатівка, відмежованої з дачі О.О.Свечіна. 1862.

(План Херсонской губернии Одесского уезда Местечка Игнатьевки Ротмистра Александра Алексеевича Свечина полного крестьянского земельного надела врсенно обязанным крестьянам на 147 ревизских мужеска пола душ полагая на каждую душу согласно положения 19 Февраля 1861 года по пяти с половиною десятин, а всего полевого надела усадебной и выгонной земли восемьсот десяти тысяч двести квадратных сажень, а сколько именно и каких угодий состоит в сей даче о том значится в экспликации плана сего).

*1:8400, в 1 д. 100 с. 1 арк. (63x94,5). Укладач (прізвище нерозбірливе). Рукопис. Умовні позначки. Експлікація. Печатка та текст на звороті.*

### 1008. План землі болгарських колоній Малий Буялик, Кубанка та німецької колонії Гільдендорф. 1858.

(Поверочный План Земли Херсонской Губернии, Одесского Уезда, Казенного Участка, на коем поселены две Болгарския Колонии Малий Буялык и Кубанка и Немецкая Колония Гильдендорф, состоящая в ведомстве Попечительного Комитета об иностранных поселенцах Южного Края России\_ При сих Колониях по поверке Земли состоящей в пользовании Колонистов, оказалось: при Малом Буялыке удобной 10135 дес. и неудобной 463 дес. 2162 саж., при Кубанке удобной 8070 дес. и неудобной 421 дес. 1079 саж., при Гильдендорфе удобной 4920 дес. и неудобной 33 дес. 2175 саж. А всего в пользовании Колонистов Двадцать четыре тысячи сорок четыре десятины шестьсот шестнадцать сажень\_Да особо того исчислено /:противу плана Генерального межевания, выданного из Екатеринославской межевой Конторы 19<sup>го</sup> Июля 1827<sup>го</sup> года /:под водами половин Лиманов Куяльницкаго и большаго Аджалицкаго 2652 дес. 2130 саж. Затем всей вообще при сих трех Колониях Земли удобной с неудобною Двадцать шесть тысяч шестьсот девяносто сем десятин триста сорок шесть сажень.

Примечание. По плану выданному из Екатеринославской межевой Конторы 19Июля 1827 года, состоять должно, в сем Казенном Участке, в межах по сему плану указанных, 27097 десят.346 сажень, следовательно, в межах в натуре существую[...] недостает 400 десятин и вследствие верки сих Земель оказалось, что межи сего участка с Южной его стороны с 1819 года в натуре существующая несогласны с межами на тому плану указанными, имежипланах в 1819<sup>м</sup>у Землемером Силенским показанныя, нас натурою, ниже с планом Генерального межевания не согласны\_ Составлен по поверке внутренних межделяющих Земли сих трех Колоний, в 1855<sup>м</sup> 1857<sup>м</sup> годах\_).

*1:16800, в 1 д. 200 с. 1 арк. (117,5x166,5). Землемір Федорович. Рукопис. Склеено з 6 частин. Текст (і на звороті).*

### 1009. План землі при Маяцькій переправі, відмежованої для постоялого двору (село Маячки). 1850.

(План Отведенной земли при Маячской переправе к постоялому двору, в количестве десяти десятин и тысячи квадратных сажень, /:отвод производил Землемер палаты Титулярный Советник Тамочкин 1850<sup>го</sup> года февраля 17<sup>го</sup> дня).

*1:4200, в 1 д. 50 с. 1 арк. (55x43,5). Землемір Тамочкин. Рукопис. Текст.*

**1010. План дачі міста Очаків. Б/д.**

(Геометрический Уменьшительный План).

*1:42000, в 1 д. 500 с. 1 арк. (64x53). Укладач невідомий. Рукопис.*

**1011. План ділянки землі, відмежованої з Очаківської міської землі І.Г.Алопському. 1899.**

(Выкопировка из плана усадебных и полевых земель гор. Очакова съёмки 1893 г. с показанием участка земли отведенной Очаковскою Городскою Управою по постановлению состоявшемуся 16<sup>го</sup> Марта сего 1899 года Отставному фельдфебелю Ивану Гр. Алопскому для добывания глины на выделку кирпича и устройство полевых печей для выжигания его состоящей за карантинною Слободкою и пороховыми погребями с Северо-Восточной стороны, на расстоянии от пороховых погребов 350 п саж. в обрыве берега Днепровско-Бугскаго лимана, мерою понаправлению к Хут. Куцурубю 80 саж. шириною 40 саж. примыкающее к нему понад лиман в верх 30 с. шириною 20 саж. а всего 3800 квадрат. саж значащиеся на нем плане под лит. А покрытое красною краскою Суриком).

*1:16800, в 1 д. 200 с. 1 арк. (30x36). Очаківський міський технік П.Завадський. Рукопис. Є гербова марка.*

**1012. План ділянки землі при селах Роксолани, Любомила Т.Ю.Стібор-Мархоцької. 1917.**

(План участка земли, принадлежащей Кол: Сов: Графу Юлиану-Клавдию Карловичу Стиборг-Мархоцкому, при д. д. Роксоляны и Любомилы Одеесу: Херсонской Губ: (Ген меж. Лит А № 5). Означенного на общем плане № 5; предназначенного в дар дочери владельца Графини Терезы Юлиановны Стибор-Мархоцкой, площадью земли удобной: 96 дес. 177 кв. саж. и неудобной под обрывом и песками: в 07,5 кв: саж.; а всего вместе: 96 дес.: 784,5 кв: сажени:).

*1:16800, в 1 д. 200 с. 1 арк. (21x34,5). Укладач невідомий. Рукопис. Текст. Дата на звороті на печатці земельного банку.*

**1013. План ділянки землі при селі Стара Богданівна В.І.Бредіхіна. 1910.**

(План Херсонской губ. Одесскаго у., участка земли при дер. Старой Богдановке, владения потомственного дворянина В.И.Бредихина. Измерение производил к 1910 году и план составил Землемер Межеровский. В участке состоит всего в одной окружной меже, ~ удобной и неудобной земли 863 дес. 2306 кв. саж.~).

*1:8400, в 1 д. 100 с. 1 арк. (75x51,5). Землемір Б.Межеровський. Копія. Рукопис. Текст. На звороті печатка банку.*

**1014. План дачі сіл Ряснопіль, Ігнатівка та ін. 1855.**

(Геометрический общий Поверочный план Херсонской Губернии Одесскаго Уезда дачи Местечка Ряснополь с местечком Игнатьевкою, деревнями Степановкою, Федоровкою, Александровкою, Гулявкою, Надеждиною, Алексеевским Приютом, Софиевкою и Хуторами владение Пторучика Павла Ю[н]кероу Ивана Константина и Малолетняго Алексея Михайловых детей Диковых, корнета Степана Александрова сына Гижицкаго, подпрапорщика Федора и Штабс Ротмистра Ивана Александровых детей Гижицких, Ротмистра Александра Алексеева Свечина Девиц Надежды Веры и Александры Алексеевых Свечиных Действительнаго Статскаго Советника Алексея Иванова сына Свечина Маиорши Софьи Алексеевой Свечиной Межевание общей дачи учинено впрошлом 1796 году Уездным Землемером Капитаном Зерваницким а по указу Екатеринославской межевой конторы ипрошению Пправительствующаго Сената межа общей дачи утверждена в 1826 году Октября 19 дня Землемером Губернским Секретарем Левицким а по отношению Посредника Одесскаго Уезда Маиора Мустьяцы Ситуацию снимал межи поверял и план сей сочинял в 1855 году Генваря дня Одесский Уездный Землемер Губернский Секретарь Федор Соколов Аасолько воной даче земли и какого качества и за кем именно отом значится в Экспликации плана сего. План надачу сію сочинен померидиану магнитной стрелки бывшему при генеральном межевании



которая современни того отклонилась вправо к Востоку на  $4\frac{1}{2}$  градусов от магнитного меридиана втуже сторону на  $7\frac{1}{2}$  градусов.)

*1:8400, в 1 д. 100 с. 1 арк. (128x525). Одеський повітовий землемір Б.Соколов. Рукопис. Склеєно з 12 частин. Експлікація. Текст. Незначні пошкодження.*

## Олександрійський повіт

### 1015. План частини повіту. Б/д.

(Б. н.).

*Шкала масштабу не позначена. 1 арк. (110x190). Укладач невідомий. Рукопис. Склеєно з 11 частин. Пошкодження.*

### 1016. План розмежування Вовнянської № 2 казенно-оброчної статті. 1912.

(План Херсонской губернии Александрійскаго уезда переустройства Вовнянской № 2 казенной оброчной статьи, находящейся в даче генерального межевания села Абрамовки (А-13). Переустройство произведено в 1912 году по распоряжению Херсонской Губернской Землеустроительной Комиссии от 21 марта 1912 года Землемерами Землеустроительных Комиссий Херсонской губ. М.Г.Кандарели и А.Е.Пычковским. Обход окружной межи произведен землемером Л.Александровым в том же году. План составлен по магнитному меридиану. Количество земли в каждом участке показано в экспликации плана.)

*1:4200, в 1 д. 50 с. 1 арк. (144x182). Землеміри П.Ковалевський, Я.Енжель. Рукопис. Незначні пошкодження.*

### 1017. План посаду Крюків. Б/д.

(План Посада Крюкова с его пристанями.)

*1:8400, в 1 д. 100 с. 1 арк. (71x62). Олександрійський повітовий землемір Арнаутов. Рукопис. Текст.*

### 1018. План землі Сабліно-Знам'янського цукрового заводу. 1899.

(Ситуационный План Сабліно Знаменскаго Сахарнаго Завода Александрійскаго уезда Херсонской Губернии).

*1:2100, в 1 д. 25 с. 1 арк. (65,5x88). Укладач (прізвище нерозбірливе). Рукопис. Склеєно з 8 частин. Текст. Є гербова марка.*

## Ольвіопольський повіт

### 1019. План землі (біля сіл Іванівка, Щасливе) І.О.Годлевського, І.О.Якутович. 1831.

(Геометрический Специальный План Херсонской Губернии Ольвиопольскаго Уезда пустопорожней Земли владения Капитан Лейтенанта Ивана Осипова Сына Годлевскаго и сестри Его Дворянки Иоанны Осиповой дочери Якутовичевой, Межевание учинено по решению Уездного Суда; Ольвиопольским Уездным Землемером Колежским Секретарем Платоном Михайловым Июля 10 дня 1831 Года; а внутри того обмежеваннаго от всех смежных дач одною окружною межею владения понынешней мере ипоисчислению состоит Земли пашенной сто тринадцать десятин сто двадцать шесть сажень Сенных покосов и степи Двести тридцать одна десятина тысяча четыреста сажень; Удобной триста шестьдесят одна десятина тысяча пять сот двадцать шесть сажень под большою чумацкою дорогою восемь десятин Две тысячи триста десять Сажень под проселочными дорогами одна десятина тысяча восемь сот Сажень; под половиною пруда икрутостями оврагов три десятины сем сот шестьдесят сажень; Неудобной четырнадцать десятин Семдесят сажень; А всего Удобной и неудобной земли триста семдесят пять десятин; тысяча пять сот девяносто шесть квадратных Сажень).

*1:8400, в 1 д. 100 с. 1 арк. (70x54). Ольвіопольський повітовий землемір П.Михайлов. Копія автора. Рукопис. Текст.*

**1020. План землі (біля сіл Іванівка, Щасливе) І.О.Годлевського, І.О.Якутович. 1831.**

(Геометрический Специальный План Херсонской Губернии Ольвиопольскаго Уезда пустопорожней Земли владения Капитан Лейтенанта Ивана Осипова сына Годлевскаго и сестры Его Дворянки Иоанны Осиповой дочери Якутовичевой; Межевание учинено порешению Уезднаго Суда; Ольвиопольским Уездным Землемером Коллежским Секретарем Платоном Михайловым; Июля 10<sup>го</sup> Дня 1831 Года; авнутри того обмежеваннаго от всех смежных дач одною окружною Межею владения, понынешней Мере ипоисчислению состоит Земли пашенной сто тридцать десятин; сто двадцать шесть Сажень; Сенных покосов истепи Двести тридцать одна Десятина, тысяча четьреста Сажень; Удобной триста шестьдесят одна десятина; тысяча пять сот двадцать шесть Сажень; под большою Чумацкою дорогою восемь десятин, Две тысячи триста десять Сажень; под проселочными дорогами одна десятина, тысяча восемь Сот Сажень; под половиною пруда икрутостями оврагов три десятины, Сем сот шестьдесят Сажень; Неудобной Четырнадцать десятин Семдесят Сажень; А всего Удобной инеудобной земли триста Семдесят пять Десятин, тысяча пять Сот Девяносто шесть Квадратных Сажень).

*1:8400, в 1 д. 100 с. 1 арк. (70x54). Ольвиопольський повітовий землемір П.Михайлов. Рукопис. Текст.*

**1021. План землі (біля сіл Іванівка, Щасливе) І.О.Годлевського, І.О.Якутович. 1831.**

(Геометрический Специальный План Херсонской Губернии Ольвиопольскаго Уезда пустопорожней Земли владения капитан Лейтенанта Ивана Осипова сына Годлевскаго и сестри Его Дворянки Иоанны Осиповой дочери Якутовичевой Межевание Учинено порешению Уезднаго Суда; Ольвиопольским Уездным Землемером Колежским Секретарем Платоном Михайловым; Июля 10<sup>го</sup> дня 1831 Года; авнутри того обмежеваннаго от всех смежных дач одною окружною межею владения понынешней мере ипоисчислению состоит Земли пашенной сто тридцать десятин сто двадцать шесть сажень сенных покосов и степи Двести тридцать одна Десятина тысяча четьреста сажень; Удобной триста шестьдесят одна десятина тысяча пять сот двадцать шесть сажень; под большою чумацкою дорогою восемь десятин две тысячи триста десять сажень; под проселочными дорогами одна десятина, тысяча восемь сот сажень, под половиною пруда икрутостями оврагов три десятины сем сот шестьдесят сажень Неудобной Четырнадцать десятин Семдесят Сажень; авсего Удобной и неудобной земли триста семдесят пять Десятин тысяча пять сот девяносто шесть квадратных Сажень).

*1:8400, в 1 д. 100 с. 1 арк. (70x54). Ольвиопольський повітовий землемір П.Михайлов. Копія автора. Рукопис. Текст.*

**1022. План землі (біля сіл Іванівка, Щасливе) І.О.Годлевського, І.О.Якутович. 1831.**

(Геометрический Специальный План Херсонской Губернии Ольвиопольскаго Уезда пустопорожней земли владения капитан Лейтенанта ивана осипова Сына Годлевскаго и сестри его Дворянки Иоанны осиповой дочери Якутовичевой Межевание Учинено порешению Уезднаго суда Ольвиопольским Уездным Землемером Колежским секретарем Платоном Михайловым Июля 10 дня 1831<sup>го</sup> Года; авнутри того обмежеваннаго от всех смежных дач одною окружною межею владения понынешней мере ипоисчислению состоит Земли пашенной сто тридцать десятин сто двадцать шесть сажень; Сенных покосов истепи Двести тридцать одна Десятина тысяча четьреста Сажень; Удобной триста шестдесят одна десятина, тысяча пять сот двадцать шесть сажень под большою чумацкою дорогою восемь десятин Две тысячи триста десять Сажень, под проселочными дорогами одна десятина тысяча восемь сот сажень под половиною пруда икрутостями оврагов тридесятины сем сот шестдесят сажень, Неудобной четырнадцать десятин Семдесят сажень; авсего Удобной и неудобной земли триста семдесят пять десятин; тысяча пять сот девяносто шесть квадратных сажень).

*1:8400, в 1 д. 100 с. 1 арк. (70x54). Ольвиопольський повітовий землемір П.Михайлов. Копія автора. Рукопис. Текст.*

## Тираспольський повіт

### 1023. Карта повіту. 1908.

(Карта Тираспольського Уезду Составил Тираспольский земский землемер М.В.Черняховский в 1908 году.).  
*1:210000, в 1 д. 5 в. 1 арк. (66x80,5). Землемір М.Черняховський. Літографія С.Мерка, м. Одеси, 4-те видання Тираспольського повітового земства. Умовні позначки. Списки волостей, земських дач.*

### 1024. План частини повіту. Б/д.

(Б. н.).  
*1:84000, в 1 д. 2 версти. 1 арк. (115x92). Землемір Я.Гулевич. Рукопис. Пошкодження.*

### 1025. План частини повіту. Б/д.

(Часть Тираспольського уезда).  
*1:210000, в 1 д. 5 в. 1 арк. (52,5x35). Укладач невідомий. Рукопис.*

### 1026. План колоній Одеського, Тираспольського повітів. 1823.

(Общий Уменьшительный ППлан колоний Одесского водворения Значащихся в изъяснении под номерами с обозначением сколько в каждой колонии порознь Семейства удобной и не удобной Земли. Сочинен Генеральным Землемером Губернским Секретарем Силенским 1823<sup>го</sup> года).  
*1:210000, в 1 д. 5 в. 1 арк. (79,5x105). Генеральный землемер М.Силенський. Рукопис. Таблица. Текст. Пошкодження.*

### 1027. План землі колоній Лібентальського округу. Б/д.

(План Земли колоний Либентальского округа).  
*1:84000, в 1 д. 1000 с. 1 арк. (47,5x66). Землемір П.Банман. Рукопис.*

### 1028. План землі сіл Біляївка, Маяки та німецьких колоній Великий та Малий Лібенталь, Фрейденталь, Петерсталь та ін. 1818.

(Геометрической уменьшительной план дач тираспольского уезда означющих под № 1. село белеевка 2<sup>й</sup> село Маяки владения Казенных поселян. 3<sup>й</sup> немецких колоний большой и малой Либенталь френденталь петерсталь юзефсталь Мариендаль Найбург Александргильск шрусанцвельд владения вышедших из заграниц немецких Колонистов и 4<sup>й</sup> села Калаглей владения Казенных поселян Межевание учинено в 1810<sup>м</sup> году землемером Губернским секретарем василием Макаровским. А 1818<sup>го</sup> года поуказу Екатеринославской межевой Канторы зазгорением план в новь снят ведомства Екатеринославской межевой Канторы землемером Коллежским секретарем Герасимом Ильенковым в коих дачах понынешнему снятию явилось удобных инеудобных земель Которые значутся насем плане вприложенной Эксплиувции воонных дачах попоследне поданной Кревизии скаскам состоит дворов в них Мужеска иженска пола душ номера 1<sup>го</sup> вселе белеевке 215<sup>тб</sup> дворов вних мужеска пола 598 женска 537 душ номера 2<sup>го</sup> вселе Маяках 31 двор мужеска пола 65 женска 99<sup>тб</sup> душ налицо. 3<sup>го</sup> в немецких Колониях большом Либентале 167 дворов мужеска пола 542 женска 326. в малом Либентале 82 двора мужеска пола 236 женска 231душа в френдентале 78 дворов мужеска пола 278 женска 270 душ в петерстале 61 двор мужеска пола 182 женска 192 души в юзефстале 68 дворов мужеска пола 168 женска 153 в Мариендале 60 дворов мужеска пола 135 женска 132 в найбурге 60 дворов мужеска пола 153 женска 158 в александрогильске 62 двора мужеска пола 175 женска 179 шрусанцвельде 43 двора мужеска пола 138 женска 122 души номера 4<sup>го</sup> села Калаглей дворов 241 в них мужеска пола 325 женска 190 душ).  
*1:42000, в 1 д. 500 с. 1 арк. (85x133). Землемір Г. Ильенков. Рукопис. Склеено з 8 частин. Експлікація. Текст. Пошкодження.*

**1029. План дачі села Великий Буялик (Кошкине) греко-болгарських колоністів. 1819.**

(Геометрический Специальной План Херсонской Губернии Тираспольскаго Уезда Села Кошкова Большой Буельк тож. Спринадлежащими Кнему Всеми Землями Которые Вовладении Состоят Греко-Булгарских колонистов,, поверка Оной межи Учинена в 1819 Году Октября 2 дня по пред писанию Заот Сутствием Главнаго Попечителя околониства Южнаго Края России. Одеской канторы иностранных поселенцов Члена Ланова Симбирской Межевой канторы Генеральным Землемером Коллечским Регистратором Силенским Авнутри того Владения об межеваннаго от Всех Смежных Владельцов одною окружною межею понынешней мере ипоиз ЧиСлению Земли Состоит пашни 3361<sup>де</sup> 2220<sup>саж</sup> Сеннаго покосу истепи. Способной к Хлебопашеству 13543<sup>де</sup> 1915<sup>саж</sup> под поселением иогородами 131<sup>де</sup> 301<sup>саж</sup> под церковью икладбищем 1140<sup>саж</sup> под проселочными дорогами 73<sup>де</sup> 1800<sup>саж</sup> под каменистыми местами 614<sup>де</sup> 1064<sup>саж</sup> под солонцами 33<sup>де</sup> 302<sup>саж</sup> под речками болотистым местом кручьями 69<sup>де</sup> 308<sup>саж</sup> Всего [в] окружной меже 17827<sup>де</sup> 1860<sup>саж</sup> заисключением Болота речек осталось [...] 1552<sup>саж</sup> [...]из ключая Что [...] под знаком ⊕ 277<sup>де</sup> 200<sup>саж</sup> осталось 16831 десятина 1352<sup>саж</sup> на 225 Семейств приходит накаждое 74<sup>дес</sup> 6<sup>саж</sup> 133<sup>133</sup>/<sub>255</sub> под знаком [...]).

*1:42000, в 1 д. 500 с. 1 арк. (208x265). Генеральный землемер М.Силенский. Рукопис. Склеено з 36 частин. Текст.*

**1030. План землі німецьких поселян колоній Гліксталь, Нейдорф, Бергталь та ін. Б/д.**

(План земли, отведенной на основании высочайшаго повеления из округи Города Григориополя для поселения Немецких Колонистов, кой с присоединением участка, селу Глинному принадлежавшаго, отделено всего удобной 17,325 десятй.).

*1:84000, в 1 д. 2 версти. 1 арк. (29x46). Тираспольський повітовий землемер А.Шаржинський. Рукопис. Склеено з 2 частин. Текст (і німецькою мовою).*

**1031. План землі німецьких колоністів колонії Гофнунгсталь (Цибрикове). 1822.**

(Геометрический Специальный План Херсонской Губернии Тираспольскаго Уезда Колонии Гофнунгсталь Цыбриково Тож владение вышедших из Заграницы Немцов, Попредписанию Одеской Канторы Иностранных Поселенцов, поверка Межи Учинена 1822 года в августе Месяце Генеральным Землемером Губернским Секретарем Силенским, авнутри того Владения Об межеваннаго От всех Смежных владений в Одною окружною Межею Понынешней Мере Ипоизчислению Оказалось Земли Пашни двести шездесят четыре, десятин двести восемьдесят сажень, Сеннаго покосу Четыреста девяносто девять десятин, тысячу двести пятьдесят четыре Сажени, Степи две тысячи четыреста сорок две десятин, тысячу сем сот пятьдесят две сажени, {всего Покосу тысячу Семдесят одна десятина шесть сот двадцать Сажень} Подпоселением тритцать шесть десятин девятьсот шездесят сажень Подь солонцами удобной восемьдесят Четыре десятины тысячу двести одна сажени итого Удобной, три тысячи тритцать четыре десятины, шесть сот Сорок восьм сажень, подречками Семдесыт десятин Тысячу восьмсот Сажень, подпроселочными дорогами двести десятин две тысячи сто шездесят сажень, Под солонцами Сорок две десятины шесть Сот две Сажени Итого неудобной Сто дватцать пять десятин две тысячи Сто шездесят две Сажени всего, 4457 десятин 1584 сажени в колонии цибриковой шездесят четыре семейства накаждое причитається одной удобной 52-десятины 235 сажень 2/64).

*1:8400, в 1 д. 100 с. 1 арк. (78x163). Генеральный землемер М.Силенский. Рукопис. Склеено з 15 частин. Текст.*

**1032. План землі колоній Кандель, Зельц, Баден, Страсбург, Эльзас, Мангейм Кучурганського округу. 1819.**

(Геометрической Специальной План Херсонской Губернии Тираспольскаго Уезда Шести Колониям Кочурганского Округа Кандель, Зельц, Баден, Страсбург, Эльзас и Мангейм Владения тех Колоний Разных наций Иностранных Поселенцов поверкою межаУчиненна сего 1819 Года Генваря дня по предписанию Его Превосходительства Господина Генерал Лейтенанта Главнаго попечителя Колонистов Южнаго Края России и Разных Орденов кавалера Ивана Никитича Инзова Симбирской Межевой Канторы Землемером

Коллежским Регистратором Силенским. Сколькоже во оных Колониях каждого Качества порозь земли значит в Приложенной при сем Экспликаци,-).

*1:8400, в 1 д. 100 с. 1 арк. (220x312). Землемір М.Силенський. Рукопис. Склеєно з 18 частин. Експлікація. Текст. Пошкодження.*

#### 1033. План землі колонії Кассель. 1820.

(Геометрической Специальной План Херсонской Губернии, Тираспольскаго уезда, покупной Земли правительством пустоши именуемой Лашкаревой,/: На которой ныне поселения Состоит колония Кассель, Владения вышедших из заграиц Колонистов., поверна учинена попредписанию одеской канторы иностранных поселенцов сего 1820<sup>го</sup> года, Июня 23<sup>го</sup> Дня генеральным Землемером Титулярным Советником Степаном Матузовым, Авнутри того владения обмежеванного от всех смежных владельцев одною окружною межею понынешней мере ипоисчислению Земли Состоит Пашенной. Две тысячи Сто тритцать Две десятины Сеннаго покосу пооврагам тысячи девяноста семь десятин Сеннаго же покосу пооврагам ипокосогорам покоему изредко мелкой лес триста симнатцать Десятин степи Две тысячи шесть сот две десятины сем сот, восемдеся восем сажен, под поселением иогородами петдесят сем десятин, тысяча [пять] сот сорок Четыре квадратных сажени, под Каменистыми ихрещеватыми местами тритцать пять Десятин, под проселочными Дорогами тритцать пять Десятин, под болотом петнатцать десятин, под ручьем одна десятина, Всего во всеи окружной меже удобной и неудобной Земли шесть тысяч двести девяноста две десятины две тысячи триста тритцать две квадратныя сажени, Азаисключением неудобных мест осталось одной удобной Земли шесть тысяч двести шесть десятин, две тысячи триста тритцать два квадратныя сажени, вооной колонии Состоит Сто семьи.).

*1:8400, в 1 д. 100 с. 1 арк. (148x105). Генеральный землемір С.Матузов. Копія автора. Рукопис. Склеєно з 4 частин. Незначні пошкодження.*

#### 1034. План землі колонії Кассель. 1820.

(Геометрической Специальной план Херсонской Губернии, Тираспольскаго уезда, покупной Земли правительством пустоши именуемой Лашкаревой накоторой ныне в поселении Состоит колония Кассель владения вышедших из заграиц колонистов поверна учинена попредписанию одеской канторы иностранных поселенцов, сего 1820<sup>го</sup> года, Июня 23<sup>го</sup> Дня. Генеральным Землемером Титулярным Матузовым Авнутри того владения обмежеванного от всех смежных владельцев одною окружною межею понынешней мере и поисчислению Земли Состоит Пашенной две тысячи сто тритцать две десятины сеннаго покосу пооврагам тысячи девяноста семь десятин, сеннаго покосу пооврагам ипокосогорам покоему изредко мелкой лес триста симнатцать десятин, степи две тысячи шесть сот две десятины сем сот восемдесят восем сажен подпоселением иогородами петдесят сем десятин тысяча пять сот сорок четыре сажени под каменистыми хрещеватыми местами тритцать пять Десятин подпроселочными дорогами тритцать пять Десятин под болотом петнатцать Десятин под ручьем одна десятина, Всего во всеи окружной меже удобной и неудобной земли шесть тысяч двести девяноста две десятины две тысячи триста тритцать две квадратныя сажени изаисключением неудобных мест осталось одной удобной земли шесть тысяч двести шесть Десятин две тысячи триста тритцать две квадратныя сажени вооной колонии Состоит Сто семейств).

*1:8400, в 1 д. 100 с. 1 арк. (162x101). Генеральный землемір С.Матузов. Копія автора. Рукопис. Склеєно з 6 частин. Текст. Незначні пошкодження.*

#### 1035. План колонії Катаржине (Каторжина). Б/д.

(Карта Колонии Каторжина.).

*1:42000, в 1 д. 500 с. 1 арк. (55x74,5). Землемір М.Силенський. Рукопис. Німецькою мовою.*

**1036\*. План землі болгар колонії Катаржине. 1823.**

(Геометрической Уменьшительной План Тираспольскаго Уезда Колонии Каторжиной владения вышедших из Заграницы болгар Поверка Окружной Межи Учинена, Попред писанию Одесской Канторы и Ностранных Поселенцов в 1822<sup>м</sup> году Екатеринославской Межевой Канторы, Землемером Колежским Секретарем инюковым Аплан Сочинял Поснятию Ситуации Землемером Губернским Секретарем Силенским в 1823<sup>м</sup> году сколькож воной дачи состоит каждая качества порозь Земли Значит Насем Плане в из яснении.)

*1:42000, в 1 д. 500 с. 1 арк. (44x91). Землемір М.Силенський. Рукопис. Склеєно з 3 частин. Текст. Художньо оформлений.*



*Зразок художнього оформлення плану болгарської колонії Катаржине.*

**1037\*. План землі греко-булгарських колоністів села Кошкине (Великий Буялик). 1819.**

(Геометрической уменьшительной План Херсонской Губернии Тираспольскаго уезда Села Кошкина Большой буялык тож Спринадлежащими к нему всеми Землями которые вовладении Состоят Греко булгарских Колонистов, Поверка оной межи учинена в 1819<sup>м</sup> году Октября 2<sup>го</sup> дня попред писанию Заот Судствием Главнаго Попечителя колонистов Южнаго края россии, Одесской Канторы Иностранных Поселенцов Члена Ланова-Симбирской Межевой канторы Генеральным Землемером коллежским регистратором Силенским, авнутри того владения обмежеваннаго от всех Смежных владельцов Одною окружною Межею Поньнешней Мере Ипиисчислению Земли Состоит Пашни 3361 десятина 2220 Сажень Сеннаго Покосу Истепи Способной к хлебопашеству 13543<sup>де</sup> 1915<sup>са</sup> под поселением Иогородами 131<sup>де</sup> 301<sup>са</sup> под церковью Икладбищем 1140<sup>са</sup> под дорогами 73<sup>де</sup> 1800<sup>са</sup> под каменистыми Местами 614<sup>де</sup> 1064<sup>са</sup> под солонцами 33<sup>де</sup> 302<sup>са</sup> под речками болотистым Местом иручьями 69<sup>де</sup> 308<sup>са</sup> всего 17824<sup>де</sup> 1860<sup>са</sup> Заисключением болота иречек Осталось 17758<sup>де</sup> 1552<sup>са</sup> Исключая церковной Земли 120<sup>де</sup> для овчарни 500<sup>де</sup> Инаобщественной Сад 30<sup>де</sup>, остается 17108<sup>де</sup> 1552<sup>са</sup> Изключая что на плане под ☉ 277<sup>де</sup> 200<sup>са</sup> Осталось 16831<sup>де</sup> 1352<sup>са</sup> на 225 Семейств Приходит Накаждые 74<sup>де</sup> 6<sup>са</sup> <sup>183</sup>/<sub>225</sub> Под Знаком Д. Показано булгарскими казне принадлежащая Земля бывшаго колонии Кошковой владении).

*1:42000, в 1 д. 500 с. 1 арк. (53x72). Генеральный землемір М.Силенський. Рукопис. Текст. Художньо оформлений.*

**1038. План дачі німецької колонії Люздорф (Люйсторф). 1819.**

(Геометрический Специальный План дачи Тираспольскаго Уезда Немецкой Колонии Люйсторфа Вымежеванной поповелению Херсонскаго Военнаго Губернатора дюка-дерешелье из градской выгонной земли Города Одессы спринадлежащими к ней всей землями Которая Вовладении состоит [вышедших] из за границы немцов; Межевание учинено в прошлом 1804 году Уездным землемером Шаржинским, а 1819<sup>го</sup> года Июня 25<sup>го</sup> дня поповелению главнаго попечителя Колонистов южнаго края России

Господина Генерал Лейтенанта ікавалера Ивана Никитова Инзова попреждеучиненным местам поверена межа поновлена Ведомства Екатеринославской Межевой Канторы Генеральным землемером Коллежским Секретарем Ильенковым, Авнутри того владения обмежена одною одною окружною межею понынешней мере ипоизчислению Земли состоит пашенной 550 десятин, 275 квадратных сажень, сеннаго покосу истепи способной кпашни 525 десят: 1156 саж: подфруктовыми ивиноградными садами 21 десят: 1207 сажень: под поселением огородами игуменниками 12 деся: 664 саж. подпроселочными дорогами 6 деся: 600 саж: под Каменистыми местами 4 десят: 1628 саж: под пещаными местами 7 десят: 932 Саж: подозером безымянным оврагами истоками отвершками истоками подкрутостью гор [...] местами 31 десят: 1040 саж: А всего ввсей окружной меже 1159 дес: 1302 саж; а заисключением неудобных мест осталось одной удобной земли 1109 десят: 1302 квадратные сажени. – Наоной дачи в поселении Состоит 40 дворов в них попоследней поданной кривизии скасказ мужеска пола 139. женска 117 душ интыне налицо тожчисло).

*1:8400, в 1 д. 100 с. 1 арк. (46,5x69,5). Генеральный землемер Г. Ильенков. Рукопис. Склеено з 4 частин.*

### 1039. План землі сіл Малаєшти, Ташлик, Спея та ін. 1811.

(Геометрический уменшительной Ппан Тираспольскаго Уезда дачам Значущимся под № 1<sup>м</sup> Села делакеу казенных поселян межевана 1811 Года июля 7 дня Землемером Губернским Секретарем Смирницким вней Ппоследней мере ипоиз числению земли Состоит Пашенной 650 десятин Сеннаго Ппокосу истепи 658 десятин мелкаго кустарнику 25 десятин 1200 сажень Под поселением огородами огуменниками Садами втом числе усвященно ицерковнослужителей 16 десятин 1200 сажень подцерковью икладбищем 1200 сажень под большою дорогою 16 десятин 900 Сажень под проселочными дорогами 7 десятин 450 сажень подкаменистыми ихрещеватыми местами 30 десятин 100 сажень подпещаным местом 69 десятин 1552 сажени под половинами реки днестра озера делакиева в оврагах иотвершках истоками водороинами иподкрутостью гор иберегов 84 десятины 2150 Сажень Авсего 1557 десятин 1552 сажени вотмежеванной Ксостоящей вселе делаку церкви архистратига михаила церковной Земли сенакосу истепи 33 десятины под проселочною дорогою 855 сажень под истоками 801 Сажень Итого 33 десятины 1456 сажень Затем ввладении Села делаку осталось удобной инеудобной земли 1524 десятины 96 сажень под № 2 Сел Малаешты Тел Такмадзен Спеи бутори ташлыка ишибки казенных поселян межевана 1798 Года августа дня Землемером Губернским Секретарем цветковым апоуказу Екатеринославской Межевой Кантори 1815 Года Сентября дня план Скнигою Ппересочинял землемер Коллежским Секретарь Левицкий вней Пашенной Земли 2260 десятин 1100 сажень Сеннаго покосу истепи 47464 десятины 249 сажень мелкаго дровянаго Лесу 562 десятины 1200 Сажень подфруктовыми Садами 53 десятины 1000 сажень подпоселением огородами огуменниками втом числе у священно ицерковнослужителей 105 десятин 300 сажень Подцерквами и кладбищем 2 десятины 600 сажень под большою дорогою 151 десятина 100 сажень Под проселочными дорогами 103 десятины 223 сажени подболотами 72 десятины под пещаными местами 20 десятин подкаменистыми ихрещеватыми местами 676 десятин 1800 сажень под половиною реки днестра 363 десятины 1000 сажень подбезымянными озерами 2 десятины 2260 Сажень подречною Ташлыком оврагами истоками водороинами икрутостью оных 539 десятин 60 сажень Авсего 52376 десятин 292 сажени Азаисключением неудобных мест осталось одной удобной земли 50445 десятин 1449 сажень из того числа в вымежеванных церковных землях в 1<sup>й</sup> ксостоящей вселе Мелаште церкви архистратига михаила внем Сеннаго покосу истепи 33 десятины подпроселочными дорогами 480 сажень под серединою оврага 120 сажень Итого 33 десятины 600 сажень во 2<sup>м</sup> Ксостоящей вселе тее церкви великомученицы параскевы вней Пашенной Земли 13 десятин сенакосу 20 десятин под проселочною дорогою 300 сажень подкаменистым местом 7 десятин 1500 сажень под истоком 1200 сажень Итого 41 десятина 600 сажень в 3<sup>м</sup> Ксостоящей вселе спеи церкви николая Чудотворца вней Пашенной Земли 13 десятин Сенакосу истепи 20 десятин под истоком 220 сажень Итого 33 десятины 220 Сажень в 4<sup>м</sup> Ксостоящей вселе буторе церкви архистратига михаила вней Сенакосу истепи 33 десятины в 5<sup>м</sup> ксостоящей вселе ташлык церкви великомученика георгия вней Сенакосу и степи 33 десятины под оврагом иотвершками 2 десятины 800 сажень Итого 35 десятин 800 Сажень в 6<sup>м</sup> к состоящей вселе шибки церкви Николая Чудотворца вней Сенакосу истепи 33 десятины азаисключением оных церковных земель ввладении тех сел осталось удобной инеудобной Земли 52167 десятин 472 квадратных сажень).

*1:42000, в 1 д. 500 с. 1 арк. (107x86). Землемер Смирницкий. Копія Олександрійського повітового землеміра Є.Кирилова. Рукопис. Склеено з 3 частин. Текст.*

**1040. План дачі містечка Нові Дубоссари, сіл Дубове, Гояни, Маловата, Кошниця, Перерита та ін. Б/д.**

(Геометрический Уменьшительный спорный План Тираспольскаго Уезда Города Новых Дубоссар, с предместиями, селами и Деревнями, владения того Города купцов, мещан и живущих в селах и деревнях казеннаго выдомства поселян.\_ сколько во оной даче без спорной и спорной земли, значит в Экспликаци:\_.)

*1:42000, в 1 д. 500 с. 1 арк. (125x82,5). Укладач невідомий. Копія Херсонського повітового землеміра Ф.Соколовського. Рукопис. Експлікація. Текст. Незначні пошкодження.*

**1041. План дач містечка Северинівка, сіл Єметки, Мар'янівка, Куницьківка С.О.Потоцького, Найденовського, Мілоса, Кованьки, Х. Бернарде-Граве та ін. 1820.**

(Геометрический Уменьшительный План Херсонской Губернии Тираспольскаго Уезда дачам под № 1: Местечка Севериновки Тайнаго Советника Графа Северина Осиповича Потоцкаго, под № 2. Деревни Єметки Егоже Потоцкаго, под № 3. Участка попрожекту значащагося № 42: из коего по Всемилостивешему пожалованию Титулярному Советнику Найденовскому отведено удобной 600: деся: неудобной 85: десятин 2095: квадрат: саж: под литерою А и Подполковнику Милосу удобной 478 десятин:1940: саж: неудобной 47: десятин: 1209: квадрат: саж: под литерою В под литерою С оставшаяся № 42: в Казенном выдомстве земля удоб. 177<sup>а</sup> 352<sup>с</sup> неудоб: 38<sup>а</sup> 1900<sup>са</sup> состоит в оброчном содержании у поручика Ковански. Под № 4. участка по прожекту значащагося № 41 из коего Всемилостивейше пожалована Флота Капитану Перваго ранга Христофору Бернарде-Граве земля, которая ныне во владении Тайнаго Советника Графа Ипинскаго. Под литерою Д из онагож участка по пожалованого Капитану Михайлову обмежевана земля на которой ныне поселена деревня Куницковка владения Протоирея Петра Семенова сына Куницкаго. Сочинен Сентября мца 1820<sup>го</sup> года. Из Плана Екатеринославской межевой канторы).

*Шкала масштабу не позначена. 1 арк. (82x68). Укладач невідомий, з використанням плану Катеринославської межової кантори. Рукопис. Експлікація. Текст. Незначні пошкодження.*

**1042. План землі села Слов'яносербське. 1822.**

(Геометрической Специальный План Херсонской Губернии Тираспольскаго Уезда Села Словеносербскаго вышедших Из заграницы Словеносербских дворян коим Согласно даннаго пред писания попечительнаго комитета Околониства Южнаго края россии От делено Всей Земли с церковною 4032 <sup>десять</sup> 1091 <sup>саж</sup> поставшейся Занаделением Словеносербов в колониальном ведомстве земли что под Знаком Э. [...] 3221 <sup>де</sup> 168 <sup>саж</sup> С колкоже Состоит в каждом участке поразь удобной инеудобной земли из какими семействами вовладениизначит насем плане вособом Из яснении поверка Межи Учинена Симбирской межевой канторы Генеральным Землемером Губернским Секретарем Силенским, 1822<sup>о</sup> Года виюне месяце заотрескою к пустоши Ивановской, в колониальном ведомстве осталось 2897<sup>де</sup> 1080<sup>саж</sup>).

*1:8400, в 1 д. 100 с. 1 арк. (176x173). Генеральный землемір М.Силенський. Рукопис. Склеєно з 24 частин. Експлікація.*

**1043. План землі при селі Слов'яносербське. Б/д.**

(Геометрической уменьшительной план Тираспольскаго Уезда из лишней Земли Приселе Словеносербском, коя ныне в колональном ведомстве особо от деленная формальною межею Сверх положенной пропорции Словеносербскому Обществу насемейство, Оказалось понынешней мере ипоиз численю Удобной Две тысячи восемь сот восемьдесят десятин, неудобной Семнатцать десятин тысяча восемь сот восемьдесят квадратны<sup>х</sup> сажен Авсего вовсей окружной меже удобной две тысячи восемь сот девяноста Сем десятин тысячу восемь сот восемьдесят сажен).

*1:84000, в 1 д. 1000 с. 1 арк. (44x30,5). Землемір Віленський. Рукопис. Текст.*

**1044. План землі колоній Страсбург, Баден, Зельц, Кандель, Ман гейм, Ельзас Кучурганського округу. 1820.**

(Геометрической уменьшительной план Херсонской Губернии тираспольскаго уезда кочурганскаго Округа в колоний Стразбург Баден Зелц Кандель Мангейм и Элзас Владений Вышедших из заграницы разнаго Звания Колонистов Межевание учинено в прошлых годах разными Землемерами повелению Главнаго попечителя околониства южнаго края россии понарескам межа утверждена 1820<sup>го</sup> года июля 28 дня Симбирской Межевой Канторы Генеральным Землемером коллежским регистратором Михайлою



Силенским Сколкож вооном округе поповерки ипоизчисленю оказалось удобной инеудобной земли равно ипосколку в каждой колонии [...] семейств причитається значит ниже сего под номерами-).

*1:42000, в 1 д. 500 с. 1 арк. (53x85). Генеральний землемір М.Силенський. Рукопис. Склеєно з 3 частин. Експлікація. Текст. Пошкодження.*

### Херсонський округ

#### 1045. План села Велика Олександрівка, арк. № 1. Б/д.

(План села Большой Александровки Херсонской Губернии и Округа.)

*1:4200, в 1 д. 50 с. 1 арк. (68x42,5). Укладач невідомий. Копія. Рукопис.*

#### 1046. План села Велика Олександрівка, арк. № 2. Б/д.

(План села Большой Александровки Херсонской Губернии и Округа.)

*1:4200, в 1 д. 50 с. 1 арк. (68,5x43,5). Укладач невідомий. Копія. Рукопис. Умовні позначки.*

#### 1047. План села Засілля. Б/д.

(План деревни Заселья Херсонской Губернии и Округа.)

*1:4200, в 1 д. 50 с. 1 арк. (68x42,5). Укладач невідомий. Копія. Рукопис. Умовні позначки.*

#### 1048. План села Левонтівка. Б/д.

(План деревни Леонтиевки Херсонской Губернии и Округа.)

*1:4200, в 1 д. 50 с. 1 арк. (68x43). Укладач невідомий. Копія. Рукопис.*

### Херсонський повіт

#### 1049. План казенного степу повіту. 1804.

(Геометрический специальный план Херсонскаго уезда пустопорожней Казенной безводной степи которая состоит в казенном ведомстве. Межевания учиненнаго в 1804<sup>м</sup> году Июня 28 дня Херсонским Старшим Землемером Титулярным Советником Гаптаревым Гратинским, а внутри того владения обмежеваннаго от всех смежных владельцев одною окружною межею понынешней мере и поисчисленю земли состоит сennaго покосу двести семьдесят девять десятин, тысяча сто двадцать одна сажень, степи к пашни способной семь тысяч семь сот семьдесят семь десятин, две тысячи сто двадцать семь сажень, под проселочною дорогою четыре десятины, тысяча триста восемьдесят сажень, под водороинами и крутою оврагов одна десятина, восемьсот сажень, Авсего во всей окружной меже восемь тысяч шестьдесят три десятины, шесть сот двадцать восемь сажень, а за исключением не удобных мест осталось одной удобной земли восемь тысяч пятьдесят семь десятин, восемь сот сорок восемь квадратных сажень.)

*1:8400, в 1 д. 100 с. 1 арк. (206x205). Старший землемір І.Гаптарьов-Гратинський. Копія старшого межувальника Романовського 1870-х рр. Рукопис. Склеєно з 6 частин. Текст. Пошкодження.*

#### 1050. План Забузької частини повіту. 1808.

(Уменьшительной Генеральной ППлан Херсонскаго Уезда Забугской части рзным Дачам Значущимся насем плане вприложенной Экспликации Межевания в 1807 и в 1808 <sup>м</sup> годах.)

*1:42000, в 1 д. 500 с. 1 арк. (105x206). Директор креслярні М.Фефілов. Рукопис. Склеєно з 10 частин. Експлікація, в експлікації список дач. Пошкодження.*

#### 1051. Креслення частини генеральної межі казенного Безводного степу. 1897.

(Чертеж Херсонской губернии и уезда части окружной генеральной межи пустопорожней казенной Безводной степи владения Казеннаго Ведомства. Генеральное межевание учинено в 1804 году Херсонским Старшим Землемером Гаптеревым Гратинским; а вследствие предписания Херсонскаго Губернскаго Пправления от 30 Апреля текущаго года за № 448, частью возобновление, а частью розыскание производил и чертеж сей с отклонением магнитной стрелки от хода прежняго генеральнаго межевания вправую сторону к Востоку на  $7^3/4$  градусов 1897 году Елисаветградским Уездным Землемером Войдаг.)

*1:16800, в 1 д. 200 с. 1 арк. (36,5x123). Елисаветградський повітовий землемір Е.Войдаг. Рукопис.*

**1052. Карта повіту. 1903.**

(Карта Херсонского Уезда Херсонской губернии).

*1:42000, в 1 д. 1 верста, 1:252000, в 1 д. 6 в. 1 арк. (74x85). Укладач невідомий. Хромолітографія Є.Фесенка, гравірувальна майстерня А.Новака, м. Одеса, видання Херсонського повітового земства. Умовні позначки.*

**1053. Карта повіту. 1903.**

(Карта Херсонского Уезда Херсонской губернии Составлена в 1903 году).

*1:252000, в 1 д. 6 в. 1 арк. (75x85). Укладач невідомий. Друк. Хромолітографія Є.Фесенка, гравірувальна майстерня А.Новака, м. Одеса, видання Херсонського повітового земства. Склеєно з 2 частин. Умовні позначки. Є плани міст Херсона, Миколаєва, Берислава.*

**1054. Карта повіту. Б/д.**

(Карта Херсонского Уезда с обозначением величины поселений и расположения видов землевладения).

*1:420000, в 1 д. 10 в. 1 арк. (52,5x59,5). Укладач невідомий. Друк. Умовні позначки. Позначені форми землеволодіння.*

**1055. План повіту, частина 1-а. Б/д.**

(Карта Херсонского Уезда части 1<sup>й</sup>).

*1:210000, в 1 д. 5 в. 1 арк. (63x91,5). Херсонський повітовий землемір Ф.Бобилін. Рукопис. Художньо оформлений.*



*Зображення картуша у вигляді геральдичної стрічки на плані Херсонського повіту. Поч. XIX ст.*

**1056. План повіту, частина 2-а. Б/д.**

(План Херсонского уезда части 2<sup>й</sup>).

*1:210000, в 1 д. 5 в. 1 арк. (62x92). Херсонський повітовий землемір Ф.Бобилін. Рукопис.*

**1057. План казенних поселень та земель повіту. Б/д.**

(Генеральный План Казенным Селениям и Землям Херсонского Уезда).

*1:210000, в 1 д. 5 в. 1 арк. (86x97). В. о. губернского землеміра (прізвище нерозбірливе). Рукопис. Склеєно з 2 частин. Таблиця. Пошкодження.*

**1058. План частини повіту. Б/д.**

(Уменьшительный План Части Херсонского Уезда, сочиненный из Специальных Планов № 46.).

*Шкала масштабу не позначена. 1 арк. (76x65). Укладач невідомий. Рукопис. Склеєно з 3 частин.*

**1059. План поштової дороги та станцій Тягинська-Бериславська-Роголинська. 1851.**

(Чертеж Снятым почтовым станциям, по предписанию Его Превосходительства Господина Херсонского Губернатора, в 1850 г. Августа 5<sup>го</sup> дня авг1851 году исправлен, Херсонской Губернской Чертежной Землемером Свешниковым, с показанием расстояния верст в изяснении показанного.).

*1:42000, в 1 д. 500 с. 1 арк. (63x105,5). Землемір В.Свешников. Рукопис.*

**1060. План стовпової та транзитної доріг з міста Херсон до Білозерської поштової станції. 1851.**

(План Столбовой и транзитной дороги из города Херсона добелозерской Почтовой Станции лежащая, Транзитная дорога измеренная в 1851 году Июня 1 дня пораспоряжению Херсонской Губернской Строительной и Дорожной Коммисии, Херсонской Губернской Чертежной Землемером Свешниковым.).

*1:8400, в 1 д. 100 с. 1 арк. (45x175). Землемір В.Свешников. Рукопис.*

**1061. План межі між дачами пустища Татарка та колонією Мала Сейдеменуха. 1889.**

(План Херсонской губернии Херсонского уезда спорного участка лежащего по меже разделяющей дачу под названием Пустошь Татарка владения купеческих братьев Степана и Василия Тропиных от казенной земли, состоящей во владении колонистов колонии Малая Сейдеминуха и оброчной под общим названием пустошь Бобровая и Крутая Площадь спорного участка 536 десятин.).

*1:21000, в 1 д. 250 с. 1 арк. (31,5x161). Херсонський міський землемір С.Щелгунов. Копія землеміра Ф.Петрова. Рукопис. Експлікація. Орієнтовано нестандартно.*

**1062. План ділянки землі економії Авдотівка М.А.Ушакова. 1884.**

(План Херсонской губернии Херсонского уезда участка земли экономии Авдотьевки поступающий в продажу Помещику Николаю Андреевичу Ушакову в количестве удобной и неудобной земли двух-сот десятин. Снятие производил и план этот по натуральному показанию магнитной стрелки составил в Апреле 1884 года землемер Колежский Ассесор Рыков.).

*1:16800, в 1 д. 200 с. 1 арк. (48x37). Землемір В.Риков. Рукопис. Склеєно з 2 частин. Текст.*

**1063. План дачі села Авдотівка німецького колоніста Я.Мюллера (колишньої Ю.Ф.Тихової). 1886.**

(План дачи Херсонского уезда, деревни Авдотьевки владения немецкого колониста Якова Мюллер каховая дача приобретена Мюллером от жены губернского Секретаря Юлии флорионовой Тиховой. В даче состоит земли удобной пахотной, выгону и усадьба 357 десятин 1540 сажень, неудобной под дорогами и половиною реки Сагайдак 1 десятина 2327 сажень. А всего земли триста пятьдесят девять десятин тысяча четыреста шестьдесят семь сажень. План составлен по натуральному указанию магнитной стрелки.).

*1:8400, в 1 д. 100 с. 1 арк. (59x52,5). Укладач (прізвище нерозбірливе). Рукопис. Текст.*

**1064. План ділянки землі Іоаннобогословської церкви села Авдотівка . 1904.**

(План участка земли, отведенного в наделе приюту Иоанно-Богословской церкви сел. Авдотьевки, из казенной оброчной Вербовой статьи. Херсонского уезда, Херсонской губернии. Всего отведено одной удобной земли 33 десятины, отвод произведен в Марте месяце 22 дня 1904 года.).

*1:8400, в 1 д. 100 с. 1 арк. (48x32,5). Землемір Жуков. Рукопис.*

**1065. План дачі села Агищівка землі міста Херсона нащадків С. Агищевої, І.Єсаулова та селян-власників. 1867.**

(Геометрический поверочный план Херсонской губернии Херсонского уезда имени Агищевки, внутри выгонной земли города Херсона при речки Вереvчинной расположенного, состоящего вобщем владении наследников Генеральши Смарагды Агищевой: Лейтенанта Николая, Трапорщика флотских Штурманов Андрея, Юнкера Корпуса Флотских Штурманов Константина, Софьи Гладыш и жены Коллежского Ассесора Александры Кабановой, отставного Майора Ивана Николаева сына Есаулова и общества крестьян-собственников деревни Агищевки: Снятие учинено и план сей составлен по границам нынешнего владения прописанных выше лиц в следствие предписаний Херсонского Губернского Правления от 23 Июня 1867 года за № 3289 и 7 Июля тагоже года за № 3624 Херсонским уездным Землемером Юрием Осиповым сыном Шантырем. План этот сочинен по меридиану магнитной стрелки нынешнего времени.

Внутренняя ситуация снята при поверке окружных и внутренних меж. На сем плане показаны отмывкою и подписаны суриком линии нынешнего владения под № 1. Наследников Генеральши Агицевой, № 2, Отставного Майора Ивана Есаулова и под № 3 крестьян-собственников деревни Агицевки. розовою краской линии участков составляющих имение Агицевку по плану Генерала Ганибала, зеленого – те же участки по плану Генерального межевания города Херсона. под лит. А участок пространством 51 десятина 1406 квадр. саж. по плану Генерала Ганибала и отказной книге значущийся за Капитан-Лейтенантом Рафтопулом, потом Генеральши Агицевой, ныне состоящий во владении Херсонской Городской Думы. Количество земли, оказавшееся по нынешнему владению показано в плана сего экспликации).

*1:8400, в 1 д. 100 с. 1 арк. (105x71,5). Херсонський повітовий землемір Ю.Шантур. Рукопис. Експлікація. Текст.*

**1066. План дачі Агишівка земель міста Херсона І.М.Есаулова та Коломийченка (колишньої нащадків С. Агицевої). 1872.**

(Геометрический специальный поверочный план Херсонской губернии, Херсонского уезда, дачи Агицевки, состоящей внутри выгонной земли г. Херсона, при речке Веревиной, общаго владения Майора Ивана, Николаева сына, Есаулова и наследников Генеральши Смарагды Агицевой, чьоньне мещанина Коломийченко. Поверка границ всей дачи и участков принадлежащих Есаулову и Коломийченко, в присутствии Отделения Херсонского Окружного Суда, произведена в феврале 1872 года и план сей составлен по меридиану стрелки нынешняго времени, Помощником Херсонского Губернского Землемера Малыгиным. Количество земли, оказавшееся в границах нынешняго владения в каждом участке показано в экспликации сего плана.)

*1:8400, в 1 д. 100 с. 1 арк. (99x66). Землемір П.Малигін. Рукопис. Експлікація. Таблиця.*

**1067. План землі села Адамівка А.М.Погорельського. 1805.**

(Геометрической Специальной план Херсонского Уезда Селца Адамовки спринадлежащими к нему всеми Землями и протчими угодьи, Которы во владении Состоит Капитана Адама Михайлова Сына Погарелскаго Межевания учиненнаго в 1805<sup>м</sup> Году Октября 30 дня Херсонским Старшим Землемером Титулярным Советником Иваном Гаптаревым Гратинским а внутри того владения обмежеваннаго от всех смежных владельцев одною окружною межею по нынешней мере и поизчислению Земли состоит пашенной двести шездесят десятина Сеннаго покосу двести десять десятина Степи кпашни способной три тысячи сто семдесят осем десятина тысяча пять сот сорок осем сажень под поселением агородами и гуменниками десять десятина под проселочными дорогами двадцать одна десятина под болотистыми местами двадцать шесть десятина две тысячи двести Сажень под каменистыми и Хрещеватыми местами сто семдесят семь десятина тысяча двести шездесят Сажень подречкою полуречкою прудом оврагами отвершками водороинами и крутостми гор тридцать одна десятина Авсего по всей окружной меже три тысячи девят Сот пятнадцать десятина двести осем сажень а заисключением не удобных мест осталось одной Удобной земли три тысячи шесть сот пядьдесят осем десятина тысяча пять сот Сорок осем Квадратных Сажень вооном селце завышеписанным помещиком по последней поданной кпятой ревизии скаскам Состоит дворов тринадцать вних мужеска полу тридцать сем женска тридцать три да послри ревизии приписанных мужеска четыре вновь рожденныя женска пять душ а ныне на лицо мужеска сорок одна женска тридцать осем душ.)

*1:8400, в 1 д. 100 с. 1 арк. (82x187). Старший землемір І.Гаптарьов-Гратинський. Копія старшого учня І.Трофимова 1827 р. Рукопис. Склесно з 12 частин. Текст.*

**1068. План землі села Адамівка А.М.Погорельського. 1805.**

(Геометрической специальной план Херсонского Уезда селца Адамовки спринадлежащими к нему всеми землями и протчими Угодьи которое владении состоит Капитана Адама Михайлова сына погарелскаго межевания учиненнаго в 1805 Году октября 30 дня Херсонским Старшим Землемером Титулярным Советником Иваном Гаптаревым Гратинским а внутри того владения обмежеваннаго от всех смежных владельцев одною окружною межею понынешней мере и поизчислению земли Состоит пашенной двести шездесят десятина Сеннаго покосу двести десять десятина Степи кпашни способной три тысячи сто семдесят осем десятина тысяча пятьсот сорок осем сажень под поселением, агородами игуменниками десять десятина под проселочными дорогами двадцать одна десятина под болотистыми местами двадцать шесть десятина две тысячи двести сажень под Каменистыми и Хрещеватыми Местами сто Семдесят семь

десятин тысяча двести шездесят сажень подречкою полуречкою прудом оврагами отвершками водоройнами икрутости гор тридцать одна десятина Авсего вовсей окружной меже три тысячи девять Сот пятнадцать десятин двести восим сажень а Заисключением не удобных мест осталось одной удобной земли три тысячи шесть сот пядьсят восем десятин тысяча пять сот сорок восем квадратных Сажень вооном Селце Завыше писанным помещиком по последней поданной к пятой ревизии Спискам Состоит дворов тринадцать вних мужеска полу тридцать сем женска тридцать три да посли ревизии приписных мужеска четыре вновь рожденных женска пять душ аныне на лицо мужеска сорок одна Женска тридцать восем душ).

*1:8400, в 1 д. 100 с. 1 арк. (84x190). Старший землемір І.Гаптарьов-Гратинський. Копія старшого учня І.Трофимова 1827 р. Рукопис. Склеєно з 12 частин. Текст.*

**1069. План землі сіл Аджиголь, Дмитрівка, Миколаївка нащадків Ф.І., М.І.Качакієвих. 1827.** (Геометрический Специальной план Херсонскаго Уезда села Аджиголя Здеревнями дмитриевкой инеколавкой с принадлежащими к нем всеми Землями которыя вовладении состоит из Греков федора иниколая ивановых детей кочакиевых антона ивана федора идевиц Марьи фотиным иСофьи константинових детей Кочакиевых вдовы Елены Евстофьевой дочери жены Кочикоевой порутчика афанасия идворянина григория дмитриевих детей Кочакиевых Межевание учиненное 1805 году Июня 15 дня Старшим Землемером титулярным Советником Гаптаревым Гратинским апорешению правительствующего Сената межеваго Департамента межа Утверждена в 1806 году Июля 26<sup>го</sup> дня Старшим Землемером титулярным Советником Кириловым апопрежде Учиненным межам поверял ипоуказу Екатеринославской межевой конторы межу Утверждал Сего 1827 года августа 9<sup>го</sup> дня Старший землемер титулярный советник Чурсин авнутри того владения обмежеваннаго одною окружною межею понинешней мере ипоизчислению Земли Состоит пашенной двести Сорок шесть десятин, сennaго покосу двести десятин Степи Способной кпашни одинадцать тысяч пять Сот тридцать восем десятин тысяча триста десять сажень заобращенных из Солонцоватих мест третю часть вудобную четьрнадцать десятин восем сот девяносто шесть сажень под поселением Огородами игуменниками ирыбальчими избами втом числе Усвященноцерковно Служителей тридцать две десятины тысяча Сем сот девяносто девять Сажень церковью икладбищем тысяча двести сажень под проселочными дорогами тридцать одна десятина тысяча девятсот девяносто шесть Сажень под Солонцоватими местами Заобращением третей части в Удобную двадцать восем десятин тысяча Сем Сот девяносто три Сажени берегом бугскаго иднепровскаго лиманов оврагами отвершками курганами икрутостию гор Сто двадцать четири десятины тысяча двести Сажень Авсего во всей окружной меже двенадцать тысяч пятисот восемдесят пять десятин две тысячи триста Семдесят две Сажени азаисключением неудобных мест осталось одной Удобной Земли двенадцать тысяч тридцать тысяч тридцать одна десятина тысяча шесть Сот пять Сажень даистого числа вымежеванная к состоящей в оном Аджеголе церкви во имя Успения пресвятия богородицы для довольствия Священно ицерковно Служителей воодном месте церковная Земля которая наплане значится под литерами ЦЗ: Сennaго покосу и Степи Способной к пашни Сорок одна десятина тысяча шесть сот Семдесят одна Сажень Затем вовладении Села Отжаголе 3 деревнями дмитриевкой инеколаевской Осталось Удобной инеудобной Земли двенадцать тысяч пять сот Сорок четири Сажени в оном селе Отжаголе здеревнями дмитриевской иниколаевской завышеписанными [владель]цами Кочикоевыми последне подданой к Седьмой ревизии Сказанным Состоит дворов восемдесят в них мужеска полу двести шесть женска двести восем душ).

*1:8400, в 1 д. 100 с. 1 арк. (206x174). Старший землемір Чурсін. Копія учня І.Гладкохатнього 1828 р. Рукопис. Склеєно з 18 частин. Текст.*

**1070. План землі сіл Аджиголь, Дмитрівка, Миколаївка нащадків Ф.І., М.І.Качакієвих. 1827.** (Геометрический Специальной ППлан Херсонскаго Уезда. Села Аджиллоля Здеревнями Дмитриевской и николаевской Спринадлежащими К ним всеми Землями Которая вовладении Состоит из Греков Федора и Николая Ивановых детей Кочакиевых антона ивана федора и девиц Марьи фотинии исофии Константиновых детей Кочакиевых вдовы Елены Евстарьевой Дочери Жены Кочакиевой Порутчика Афанасия идворянина Григория Дмитриевых Детей Кочакиевых Межевание Учиненное в 1805<sup>м</sup> Году Июня 15<sup>го</sup> дня Старшим Землемером Титулярным Советником Гаптаревым Гратинским А порешению Правительствующаго Сената Межеваго Департамента Межа Утверждена в 1816<sup>м</sup> Году Июля 26 дня Старшим Землемером Титулярным Советником Кириловым А по прежде учиненным межам Поверял и

Поуказу Екатеринославской Межевой Конторы Межу Утверждал Сего 1827 Года августа. 9. дня Старший Землемер Титулярный Советник Чурсин А внутри того владения обмежеванного одною окружною Межею Понынешней мере ипоизчислению Земли Состоит Пашенной двести Сорок Шесть десятин. Сеннаго Покошу Двести Десятин Степи Способной Кпашни одинадцать Тысячь Пять Сот тридцать восем десятин. Тысяча Триста десять Сажень даобращенных из Солонцоватых Мест третью Часть вудобную Четырнадцать Десятин восемь Сот девяносто шесть Сажень Под Поселением Огородами игуменниками ирыбальчими избами втом Числе усвящено ицерковно Служителей тридцать две. Десятины Тысяча Сем Сот девяносто девять сажень Под церковью и кладбищем Тысяча двести Сажень Под Проселочными Дорогами тридцать одна десятина Тысяча девять Сот Девяносто шесть Сажень Под Солонцоватими местами Заобращением третьей части вудобную Двадцать восем десятин Тысяча Сем Сот девяносто три Сажени Под болотистыми местами двести Сорок четыре десятины две тысячи Тридцать шесть Сажень Под пещаными местами Сто двадцать три десятины две тысячи Сто Сорок две Сажени под берегом Бугскаго иднепровскаго лиманов оврагами отвершками курганами икрутостию Гор Сто Двадцать Четыре десятины тысяча двести Сажень А всего Вовсей окружной меже двенадцать тысячь Пять Сот восемьдесят Пять десятин две тысячи триста Семдесят две Сажени Азаисключением неудобных мест осталось одной Удобной земли двенадцать тысячь тридцать одна десятина тысяча шесть Сот пять Сажень даизтого числа вымежеванная к состоящей воном Селе Аджиголе церкви воимя Успения Пресвятой Богородицы для довольствия Священно и церковно Служителей водном месте церковная земля Которая наплане значится Под литерами Ц: 3: всей Сеннаго покошу истепи Способной к пашни Сорок одна десятина тысяча шесть Сот Семдесят одна Сажень Затем вовладении Села аджиголя Здереvнями дмитриевкой иникалаевкой осталось Удобной инеудобной земли двенадцать тысячь Пять Сот Сорок Четыре десятины Сем Сот три Сажени воном Селеаджиголе Сдереvнями Дмитриевской и Николаевской Завышеписанными владельцами Кочакиевыми Попоследне поданной к седмой ревизии Сказкам Состоит дворов восемьдесят вних мужеска полу двести шесть женска двести восем Душ).

*1:8400, в 1 д. 100 с. 1 арк. (200x177). Старший землемір Чурсін. Копія молодшого учня П.Гладкого 1828 р. Рукопис. Склеєно з 18 частин. Текст.*

**1071. План землі поселення Александеркроне поселян-менонітів. Б/д.**

(План Херсонской губернии и уезда селения Александеркроне владения поселян собственников Меннонитов. Во всей окружной меже земли удобной: 617 дес. 1200 саж.; неудобной: под чумацкою дорогою 11 дес. 400 саж.; оброчной статьи под литерою А 27 дес. 1078 саж. Межи поверял и план по указанию магнитной стрелки сочинял частный землемер Абрам Герц).

*1:16800, в 1 д. 200 с. 1 арк. (67,5x33). Землемір А.Герц. Рукопис. Текст*

**1072. План дачі села Андріївка (Федорівка) В.М.Кранцфельд, нащадків Г.І.Сочеванова, О.Д.Назаренка та ін. 1874.**

(Геометрический Поверочный план Херсонской губернии Херсонского уезда дачи села Андреевки она же Федоровка, со вновь поселенными на ней деревнею Григорьевкою и хуторами Скотоватою балкою и Пересветовым, общаго владения жены Потомственного Почетнаго Гражданина Веры Марковны Кранцфельд, Наследников ротмистра Григория Ивановича Сочеванова, Колежскаго Регистратора Алексея Дмитриевича Назаренко, наследников Коллежскаго ассесора Павла Андреева Носенко, и крестьян-собственников. Генерально межевана в 1804 году землемером Гаптаревым-Гратинским, а по распоряжению Херсонскаго Правления окружная межа поверена и участки сняты и план сей с найденным отклонением магнитной стрелки от хода генеральнаго межевания вправо к востоку на 6 градусов сочинен исправляющим должность Херсонскаго Уезднаго Землемера Скарлыгиным в 1874 году. А сколько внутри той дачи земли, о том значится в экспликации сего плана.)

*1:8400, в 1 д. 100 с. 1 арк. (63x339). В. о. Херсонського повітового землеміра М.Скарлігін. Рукопис. Експлікація. Текст. Незначні пошкодження.*

**1073. План ділянки землі при селах Андріївка, Могилівка М.(Т)І.Бернштейн. Б/д.**

(План Херсонской губернии и уезда, участка земли при имени Андреевке и деревне Могиловке, владения жены Кандидата прав Марии (она же Тамара) Иосифовны Бернштейн, в количестве 167 десятин 135 кв. саж.)

*1:16800, в 1 д. 200 с. 1 арк. (48x34). Землемір Ф.Петров. Рукопис. Текст.*

**1074. План ділянки землі при селах Андріївка, Могилівка І.І.Винокурової. Б/д.**

(План, Херсонской губернии и уезда, участка земли при имени Андреевке и деревне Могиловке, владения жены Доктора Медицины Иды Иосифовны Винокуровой в количестве 167 десятин 135 кв. саж.).

*1:16800, в 1 д. 200 с. 1 арк. (48,5x33,5). Одеський земський землемір Ф.Петров. Рукопис. Текст. Незначні пошкодження.*

**1075. План ділянки землі при селах Андріївка, Могилівка П.І.Давидсон. Б/д.**

(План, Херсонской губернии и уезда, участка земли при имени Андреевке и деревне Могиловке, владения жены Австрийского подданного Паулины Иосифовны Давидсон, в количестве 167 десятин 135 кв. саж.).

*1:16800, в 1 д. 200 с. 1 арк. (50,5x33,5). Землемір Ф.Петров. Рукопис. Текст.*

**1076. План частини землі дачі селі Андріївка (Федорівка) В.М.Кранцфельд. Б/д.**

(Геометрический специальный план Херсонской губернии и уезда части земли дачи села Андреевки, Федоровка тоже, владения Потомственного Почетного Гражданина Веры Марковны Кранцфельд. Границы настоящего владения сняты в натуре Межевым Инженером Подполковником Дмитриевым, внутри коих поисчислению оказалось земли: под экономическими постройками и садами 4 десятины. Степи удобной для пашни исенокоса 1682 десятины 1780 саж., под половиною реки Ингульца и течением балки Малой Кобылиной 5 десятин, под проселочными дорогами 8 дес. 1800 саж., под большою дорогою 9 десятин 1320 саж. Авсега вовсей окружной меже: Тысяча семьсот десять десятин.).

*1:16800, в 1 д. 200 с. 1 арк. (56,5x80.). Межевий інженер І.Дмитрієв. Рукопис. Текст.*

**1077. План дачі села Андріївка, частини села Могилівка В.М.Кранцфельд. Б/д.**

(План Херсонской губернии и уезда сел: Андреевки и част<sup>ти</sup> Могилевки. Владения жены Потомственного Почетного Гражданина, Веры Марковны Кранцфельд. В означенных участках по инструментальному измерению, Херсонским Уездным Землемером Скарлыгиным, оказалось земли: в Участке С<sup>пн</sup> Андреевки под Литер. А. 1747 десятин и 300 квадр: саж; а в Участке С<sup>пн</sup> могилевки под Литер: М 366 десят: и 374 квадр: саж; А Всего в двух участках земли: Две тысячи сто тринадцать десятин шестьсот семдесят четыре квадр: сажень~).

*1:8400, в 1 д. 100 с. 1 арк. Херсонський повітовий землемір М.Скарлігін. Копія землеміра І.Фадєєва. Рукопис. Текст.*

**1078. План ділянки землі при селах Андріївка, Могилівка Д.І., М.І., Я.І.Кранцфельд та ін. Б/д.**

(План, Херсонской Губернии и уезда, участка земли при имени Андреевке и деревне Могиловке, владения Могиловке, владения братьев: Давида, Мойсея, Якова и Григория Иосифовичей Кранцфельдов и сестер: Мины Калиновской, Марии (она же Тамара) Бернштейн, Иды Винокуровой и Паулины Давидсон, в количестве 447 десятин 2232 кв. саж.).

*1:16800, в 1 д. 200 с. 1 арк. (49,5x33,5). Земський землемір Ф.Петров. Рукопис. Текст.*

**1079. План ділянки землі при мастьку Андріївка, селі Могилівка Г.І. та М.І.Кранцфельд, М.Г.Калиновської. Б/д.**

(План, Херсонской Губернии и уезда, участка земли при имени Андреевке и деревне Могиловке, владения братьев: Кандидата прав Григория Иосифовича Кранцфельда и Надворного Советника Мойсея Иосифовича Кранцфельда и сестры их, жены Потомственного Почетного Гражданина Мины Иосифовны Калиновской, в количестве 897 десятин 305 кв. саж.).

*1:16800, в 1 д. 200 с. 1 арк. (33,5x49). Земський землемір (прізвище нерозбірливе). Рукопис. Текст.*

**1080. План дачі села Аннівка Г.Д.Алейникова, К.М., Д.М.Пищенконых, М.Ф.Сухомлинова. 1808.**

(Геометрический специальный план Херсонского уезда дачи деревни Анновки с принадлежащими к ней всеми землями, которая состоит в общем владении Полкового Хорунжаго Герасима Дмитриева сына Алейникова и Дворян Клима и Дмитрия Михайловых детей Птащенконых и Моисея Федорова сына

Сухомлинова, межевания учиненного в прошлом 1791 году Уездным Землемером Поручиком Иваном Редильским, а по неверности плана вновь снято 1808 года Сентября 9<sup>го</sup> дня Старшим Землемером Титулярным Советником Моисеем Фефиловым, а внутри того владения, обмежеванного одною окружною от всех смежных владельцев межею по нынешней мере и по исчислению земли состоит: пашенной восемьдесят четыре десятины тысяча сажень, сенного покосу от пятьдесят две десятины семьсот сажень, степи способной к пашне тысяча восемьсот восемнадцать десятин тысяча триста двадцать четыре сажени, лесу в плавнях дровяного шестьсот тринадцать десятин тысяча восемьсот сажень, под поселением, огородами и огуменниками две десятины две тысячи сажень, под проселочными дорогами шесть десятин девятьсот сажень, под каменистыми и хрящеватыми местами пятьдесят две десятины тысяча двести сажень, под песчаными местами сем десятин двести сажень, под новым течением реки Днепра и под половиною оной и старым ея течением речками и озерами, уступами прогоями, гирлом; заливами, протоками, водотоками оврагов овершков и крутостью их, гор и берегов семдесят четыре десятины сто сажень, под бичивником реки Днепра пять десятин тысяча сажень, А всего во всей окружной меже две тысячи восемьсот семнадцать десятин шестьсот двадцать четыре сажени. В оной деревне по последней поданной к пятой ревизии сказкам состоит за полковым Хорунжим Герасимом Дмитриевым сыном Алейниковым три двора, в них мужского пола четыре, женского пять душ, а ныне на лицо мужского десять, женского тож число душ, а за дворянами Климом и Дмитрием Михайловыми детьми Пащенкоными и за Моисеем Федоровым сыном Сухомлиновым душ не имеется, а состоит только одна земля).

*1:16800, в 1 д. 200 с. 1 арк. (109,5x141). Старший землемір М.Фефілов. Копія 1884 р. Рукопис. Текст.*

**1081. План дачі села Антонівка та частини пустища Лобине М.Ф.Бредіхіна та селян-власників. 1867.**

(Геометрический специальный план Дачи Херсонской губернии и Ея уезда образовавшейся по размежеванию под названием сельца Антоновки присоединенною частью пустоши Лобиной принадлежащими к ним всеми землями, которыя состоят во владении отставнаго Капитан Лейтенанта Николая федорова сына Бредихина и общества крестьян собственников сельца Антоновки. Дачи эти обмежеваны при генеральном межевании 1<sup>оа</sup> в дачу сельца Антоновки а 2<sup>оа</sup> в дачу пустоши Лобиной в 1809 году старшим землемером Титулярным Советником Буткевичем, по указу Херсонскаго Губернскаго Правления межа утверждена в 1843 году Александрійским Уездным Землемером Коллежским Секретарем Писанкою, а по ремаркам Межевой Канцелярии и Херсонской Губернской Чертежной по поверки и возобновлению части окружной межи план сей сочинен по мередиану магнитной стрелки бывшему при генеральном межевании, которая стого времени отклонилась вправо кВостоку на пять градусов сорок пять минут в 1867 году Июня 25 дня Херсонским Уездным Землемером Юрием Осиповым Шантырем. А внутри того владения, обмежеванного одною окружною от всех смежных дачь и владений межею по нынешней мере и по исчислению земли состоит: в даче сельца Антоновка: пашенной восемьсот восемьдесят три десятины две тысячи триста шестьдесят семь сажень, сенного покоса и степи способной к хлебопашеству и сенокошению тысяча тринадцать десятин четыреста тридцать шесть квадратных сажень, под поселением игуменниками восемь десятин две тысячи двести сажень, мелкаго терновнику тридцать десятин тысяча сажень, под большою почтовою дорогою восемнадцать десятин тысяча девятьсот двадцать сажень, под проселочными дорогами десять десятин тысяча триста сажень, под каменистыми местами сто двадцать две десятины сто девяносто сажень, под половиною речки Громоклеи вврагах и отвершках, под [...], водороинами, крутостью гор и берегов двадцать девять десятин. Итого удобной и неудобной земли две тысячи сто шестнадцать десятин две тысячи двести тринадцать сажень, а за исключением неудобных мест осталось одной удобной земли: тысяча девятьсот тридцать шесть десятин тысяча двести три сажени, а за исключением большой почтовой дороги осталось всяких угодий земли две тысячи девяносто восемь десятин двести девяносто три сажени; в части пустоши Лобиной пашенной двести двадцать пять десятин, две тысячи сто восемнадцать сажень, степи способной кхлебопашеству и сенокошению шестьсот девять десятин тысяча четыреста тридцать сажень, под большою почтовою дорогою шесть десятин, под проселочными дорогами три десятины сто сажень, под каменистыми местами двадцать девять десятин девятьсот шестьдесят сажень, под половиною речки Громоклеи, вврагах и отвершках, истоками, водороинами, крутостями гор и берегов одна десятина



тисяча восьмьсот сажень, Итого удобной и неудобной восьмьсот семьдесят пять десятины тысяча шестьсот восьмь сажень, а заисключением неудобных мест осталось одной удобной восьмьсот тридцать пять десятины тысяча сто сорок восьмь сажень, а за исключением большой почтовой дороги осталось всяких угодий земли восьмьсот шестьдесят девять десятины тысяча шестьсот восьмь сажень. А всего в двух соединенных дачах пашенной тысяча сто девять десятины две тысячи восьмьдесят пять сажень, сennaго покоса и степи способной к хлебопашеству тысяча шестьсот двадцать две десятины тысяча восьмьсот шестьдесят шесть сажень. Под поселением и гуменниками восьмь десятины две тысячи двести сажень, мелкаго терновнику тридцать десятины тысяча сажень; под большою почтовою дорогою двадцать четыре десятины тысяча девятьсот двадцать сажень, под проселочными дорогами тринадцать десятины тысяча четыреста сажень, под каменистыми местами сто пятьдесят одна десятина, тысяча сто пятьдесят сажень, под половиною речки Громоклеи, в оврагах, отвершках, истоками, водороиными, крутостью гор и берегов тридцать десятины тысяча восьмьсот сажень. А всего во всей окружной удобной и неудобной земли две тысячи девятьсот девяносто две десятины тысяча четыреста двадцать одна сажень а за исключением неудобных мест осталось одной удобной две тысячи семьсот семьдесят одна десятина две тысячи триста пятьдесят одна сажень, за исключением же большой почтовой дороги, осталось угодий земли две тысячи девятьсот одна сажень. На сем числе ввремя размежевания земли, в поселении состояло сельцо Антоновка, в коем за отставным Капитан-Лейтенантом Николаем федоровым Бредихиным числилось мужескаго пола душ крестьян пятьдесят восьмь, женска пятьдесят девять, а ныне на лицо в том же сельце Антоновке крестьян-собственников мужеска пола пятьдесят одна душа).

*1:8400, в 1 д. 100 с. 1 арк. (96x135). Херсонський повітовий землемір Ю.Шантур. Копія в. о. Херсонського повітового землеміра М.Скарлигіна. Рукопис. Текст. Пошкодження.*

#### **1082. План дачі села Антонівка С.М., М.М.Комстадіус та селян-власників. 1870.**

(Геометрический специальный план дачи Херсонской губернии иея уезда, образовавшейся поразмежеванию под названием деревни Антоновки, владения вдовы Гвардии полковника Софьи Николаевны и малолетнего ея сына Николая Николаевичу Комстадиус и обществу крестьян собственников деревни Антоновки. Генеральное межевание общей дачи под названием сельца Садового с деревней Дарьевкой и хуторами учинено в 1783 году Землемером Лазаревым, а по возобновлению меж в 1791 году Марта 26 дня Землемером Холодиловым, внов снята в 1803 году Июля 6 дня Землемером Бутковским и специально размежевана в 1837 году в Сентябре мце Херсонским Уездным Землемером Соколовским, попредписанию Херсонскаго Губернскаго Правления, от 18 Апреля 1868 года за № 196, по проверке окружной и раздельных меж, план сей сочинен по меридиану магнитной стрелки, бывшему при генеральном межевании, которая с того времени отклонилась в правую сторону к Востоку на 7 градусов в 1870 году Октября 15 дня Херсонским Уездным Землемером Шантырем. А внутри того владения обмежеваннаго одною окружною от всех смежных дач и владений межею, по нынешней мере и по исчислению земли состоит: под поселением, огородами, гуменниками и Конопляниками шестнадцать десятины, тысяча сто сажень, под фруктовым садом одна десятина, две тысячи сто сажень, пашенной триста тридцать три десятины, две тысячи восьмьдесят сажень, степи, удобной к пашне и сенокосу тысяча шестьсот пятьдесят девять десятины, семьсот сорок четыре сажени, под каменистым местом шестьдесяттри десятины, восьмьсот сажень, болота, по коему камень семьсот тридцать шесть десятины, тысяча двести сажень, под большою почтовою дорогою тринадцать десятины две тысячи двести сажень, под проселочными дорогами сем десятины триста сорок сажень, под бичевником пятнадцать десятины тысяча шестьсот сажень, под рекой, речками и половинами ия, озерами и протоками пятьсот девяносто сем десятины, тысяча сажень; а всего во всей окружной меже удобной и неудобной земли три тысячи четыреста сорок пять десятины, тысяча сто шестьдесят четыре сажени, а за исключением неудобных мест осталось одной удобной земли две тысячи одиннадцать десятины, тысяча двести двадцать четыре сажени, за исключением же большой почтовой дороги и бичевника осталось всяких угодий земли три тысячи четыреста пятнадцать десятины две тысячи сто шестьдесят четыре квадратных сажени. На сем числе ввремя межевания Земли внутри окружной межи в поселении состояла деревня Антоновка, в коей крестьянских дворов семдесят; в них подесятой народной ревизии мужескаго пола сто сорок девять, женскаго двести, а ныне на лицо мужескаго сто пятьдесят, женскаго двести две души.).

*1:8400, в 1 д. 100 с. 1 арк. (211x53,5). Херсонський повітовий землемір Ю.Шантур. Копія Єлизаветградського повітового землеміра М.Мускоїді. Рукопис. Текст.*

**1083. План землі при селах Антонівка, Остапівка Ф.М., П.Ф.Минкових, О.Ф.Засухиної, Н.Ф.Буш, С.Ф.Репнінської. 1903.**

(План Херсонской губернии, Херсонского уезда, части дачи под названием пустоши Рисковатой и Лобинной, при дер. Антоновке и еле Остаповке, владения: Действительнаго Статскаго Советника Федора Николаевича Минкова, дворянина Павла Федоровича Минкова, жены Доктора Медицины Александры Федоровны Засухиной, жены Коллежскаго Ассесора Надежды Федоровны Буш, и жены дворянина Софии Федоровны Репнинской, предположенной к выделу во владение Александры Федоровны Засухиной. Выдел проектировал, съемку производил и план составлял по меридиану магнитной стрелки Николаевский Городской Землемер С.С.Верлинг в 1903 году. В означенной части дачи состоит земли всего: четыреста две десятины сто тридцать кв. саж.).

*1:8400, в 1 д. 100 с. 1 арк. (48,5x65,5). Миколаївський міський землемір С.Верлінг. Рукопис. На звороті печатка банку.*

**1084. План дачі села Аріанда. 1908.**

(План Дачи Херсонской губернии Херсонского уезда под названием деревня Арианда владения общества крестьян деревни Арианды Генерально межевана в 1793 году Землемером Редильским, вновь снята в 1799 году Землемером Фефиловым, межа утверждена в 1802 году Землемером Гаптаревым-Гратинским, а согласно решения Херсонского Окружного суда специально межевана со снятием ситуации с натуры и план этот составлен с принятием отклонения магнитной стрелки от хода генерального межевания к востоку на 9° в 1908 году 13 декабря Уездным землемером Херсонской губернии межевым Инженером Н.Н.Ивановым. В даче состоит земли: пашни 9 дес. 1984 кв. саж., выгона 2 дес. 2290 кв. саж., под Усадьбами 1 дес. 840 кв. саж., под кладбищем 80 кв. саж., под проселочной дорогой 320 кв. саж. А всего удобной и неудобной земли четырнадцать десятин семсот четырнадцать кв. сажень а за исключением неудобной осталось одной удобной 14 дес. 314 кв. сажень).

*1:8400, в 1 д. 100 с. 1 арк. (56x78,5). Повітовий землемір М.Іванов. Рукопис.*

**1085. План ділянки землі № 2 при селі Аріанда В.М. та Л.М.Бредіхінних. Б/д.**

(План Херсонской губернии и уезда, участка № 2, при деревне Арианда, владения Бериславских мещан Власа и Луки Михайловичей Бредихинных. В участке числится земли: по документам 316 дес. 1600 с., а по измерению в натуре оказалось 301 дес. 46 с. Из означенного числа земли существующего в натуре, имеют право: Влас Бредихин на 258 дес. 46 с. а Лука Бредихин 43 десятины, а по документам во владении Власа Бредихина значится 273 дес. 1600 с. и Луки Бредихина 43 десятины.).

*1:8400, в 1 д. 100 с. 1 арк. (66,5x30,5). Землемір Є.Спаський. Копія землеміра М.Мускоїді. Рукопис. Текст.*

**1086. План надільної землі селян села Арнаутка, відмежованої землевласником Л.Б.Скадовським. 1861.**

(Геометрический уменьшительный план Херсонской Губернии и Уезда, Крестьянского надела деревни Арнаутки им Херсонки помещика Штаб Ротмистра Льва Болтазаровича Скодовскаго надел произведен по Указанию владельца 1861 года октября 21 дня Землемером Мироваго съезда Коллежским Ассесором Вадановым.).

*1:16800, в 1 д. 200 с. 1 арк. (70x56,5). Землемір Ваданов. Рукопис. Експлікація. Текст.*

**1087. План казенної землі (біля села Артаківка). 1828.**

(Геометрический Специальный план Херсонской губернии ися уезда дачи отмежеванной ныне особым Участком в Казенное Ведомство Земли принадлежащими кней всеми Землями Которыя Состоит в ведомстве Херсонской казенной палаты Межевания учиненнаго в 1799 году Землемером Коллежским Регистратором [...] внутреннюю Ситуацию Снимал в 1826 году Землемер Коллежский Секретарь левицкий [...] апо [решению Екатерино]славской межевой конторы и по решению [...] утверждал Сего 1820 года Старший Землемер титулярный Советник чурсин авнутри коей обмежеванной [...] владельцев одной окружной межею понынешней мере ипоизчислению Земли Состоит Сеннаго покосу [...] степи Способной кпашни тысяча двести пятьдесят шесть десятин триста двадцать пять сажень под проселочными дорогами четыре десятины тысяча двести сажень под Каменистыми ихрещеватыми местами Сто десятин Сто Семнадцать [...] под истоками балки терноватой отвершками икрутостями двенадцать десятин шесть Сот

Сажень Авсега вовсей окружной меже тысяча триста Семдисет две десятины две тысячи двести Сорок две Сажени азаисключением не удобных мест осталось одной Удобной Земли тысяча двести пятьдесят шесть десятин триста двадцать пять Сажень.)

*1:8400, в 1 д. 100 с. 1 арк. (133x62). Старший землемір Чурсін. Копія. Рукопис. Склясно з 4 частин. Текст. Значні пошкодження.*

**1088. План ділянки землі дачі сіл Артаківка (Олександрівка) нащадків Івіна, К.П.Коломейцова. 1836.**

(План участка земли, состоящего в даче Херсонского уезда Сельца Артакова Александровка тож в количестве всего 412 десятин 644 сажень, из коих 12 десятин 644 сажени удобной и неудобной земли принадлежит наследникам Купца Ивана и на план отделен красною краскою, а остальная земля по купчей крепости во владении Херсонского Мещанина Кондратия Петрова Коломейцова. В этом последнем участке степи удобной к пашне и сенокосу 380 десятин 485  $\frac{1}{2}$  сажень, каменистаго места 4 десятин 1600 сажень, под большою дорогою 4 десятины 511  $\frac{1}{2}$  сажень, под проселочными дорогами 2071 сажень, под половиною реки Инсульца, водороидами и крутостию берегов 10 десятин 132 сажени; а всего четыреста десятин. План этот скопирован с сочиненнаго в 1836 году-Александрійским Уездным землемером Журавлевым, при разграничении им дачи Сельца Артакова.)

*1:16800, в 1 д. 200 с. 1 арк. (64x46). Олександрійський повітовий землемір І.Журавльов. Копія. Рукопис.*

**1089. План дачі села Аркатівка Є.К., П.С., П.С., Л.С., В.С. та М.С. Бредіхіних. 1902.**

(План Херсонской губернии Херсонского уезда дачи сельца Артаковки владения Бериславских мещан: Евдокии Калиновны, Порфирия, Петра, Льва, Василия и Марии Симоновых Бредихиных. В участке состоит земли: степи удобной 374 десятины 834 саж., неудобной-под полуреккою, оврагами и течениями 7 дес. 1250 саж., под дорогами 8 дес. 1400 саж., под каменистыми местами 49 дес. 1020 саж, а всего четыреста тридцать девять десятин 2104 саж. Кроме того крестьянского надела 35 дес. 591 сажень.)

*1:8400, в 1 д. 100 с. 1 арк. (94x62). Херсонський повітовий землемір М.Скарлігін. Копія Херсонського міського землеміра Ф.Самсоні-Тодорова. Рукопис Текст.*

**1090. План ділянки землі при селі Артаківка П.Г.Чихуна. 1909.**

(План части дачи Херсонской губернии и уезда, при Сельце Артаковка владения Фелипа Григорьевича Чихуна, бывшей Григ. Степ. Чихуна, из общей в 882 десятины 1650 кв. саж. отделенной к продаже в количестве Четыреста пятьдесят десятин (включая и под половиною речки Ингулец.)

*1:16800, в 1 д. 200 с. 1 арк. (52,5x20). Землемір Л.Красношапка. Рукопис.*

**1091. План частини дачі села Артаківка Чехуно-Мурахівського товариства селян. 1911.**

(План Херсонской губернии Херсонского уезда части дачи Артаковки быв. Владения Чехуна ныне Чехуно-Мураховского то-ва крестьян в числе 39 домохозяев. Плансоставлен в марте мес. 1911 г. по магнитному меридиану. В участке состоит удобной и не удобной земли всего: четыреста тринадцать десятин 1817 кв. сажень. Примечание: участок А земля прирезанная, с согласия владельца г. Чехуна, в количестве 36 дес. 583 кв. саж. как недостающая по купчей крепости. Всего земли Четыреста пятьдесят десятин.)

*1:8400, в 1 д. 100 с. 1 арк. (94,5x51). Землемір С.Хенцинський. Рукопис.*

**1092. План ділянки землі при селі Артаківка, хутора Катеринівка М.О.Потлога. Б/д.**

(План Херсонской губернии и уезда на участке земли состоящий при селе Хртаковке и хуторе Екатериновке принадлежащий Дворянину Николаю Александровичу Потлогу, в количестве всего удобной ине удобной земли Триста семьдесят две десятины 686  $\frac{3}{5}$  кв. сажени; участок с натуры снят землемером Яршкннм без отклонения истиннаго мередиана, а по указанию магнитной стрелки настоящего времени.)

*1:8400, в 1 д. 100 с. 1 арк. (96,5x36). Землемір А.Яришкін. Рукопис.*

**1093. План ділянки землі при селі Артаківка Ф.О.Потлога. Б/д.**

(План Херсонской губернии и уезда, участка земли состоящей при сельце артаковке и хуторе Екатериновке во владении Потомственного Дворянина Федора Алек сандровича Потлог, в количестве, значитяся подокументам 301 десят 515  $\frac{1}{2}$  саж. а в натуре по имерению оказалось более на 14 десят. А

всього в участку удобной и не удобной земли Триста пятнадцать десятин  $515 \frac{1}{2}$  саж: участок снят с натурь частным землемером Ярышкиным, по указанию магнитной стрелки настоящего времени).

*1:8400, в 1 д. 100 с. 1 арк. (99x35,5). Землемір А.Яришкін. Рукопис.*

**1094. План казенної дачі села Архангельське, частина 1-а. 1850.**

(План Казенной дачи; села Архангельскаго. Большо-Александровской Волости, Херсонской губернии и уезда. Составлен в 1850 году.)

*1:16800, в 1 д. 200 с. 1 арк. (51x96). Начальник партії С.Тимофеев. Рукопис. Склеєно з 2 частин. Пошкодження.*

**1095. План дачі села Архангельське, частина 2-а. [1850].**

(Херсонской губернии и уезда. Большо-Александровской волости, дачи села Архангельскаго.)

*[1:16800], шкала масштабу не позначена. 1 арк. (65x97). В. о. межувальника Б.Яковлев. Копія. Рукопис.*

**1096. План дачі села Архангельське, частина 3-я. [1850].**

(Херсонской губернии, и уезда. Большо-Александровской волости, дачи села Архангельскаго.)

*[1:16800], шкала масштабу не позначена. 1 арк. (65x91,5). В. о. межувальника Б.Яковлев, межувальник Лифар. Копія. Рукопис.*

**1097. План дачі селян села Архангельське. 1868.**

(План дачи села Архангельскаго владения государственных крестьян. херсонской губернии и уезда. Большо-Александровской волости. Рекогносцировки произведенной в 1868 году чинами бывшего Корпуса Межевщиков.)

*1:16800, в 1 д. 200 с. 1 арк. (154x132). Укладач невідомий. Копія в. о. межувальника Душкі на 1868 р. Рукопис. Склеєно з 6 частин. Умовні позначки. Експлікація. Незначні пошкодження.*

**1098. План ділянки землі при селі Архангельське Д.О.Павлова, В.О.Дембської (Павлової). 1899.**

(План Херсонской губернии Херсонскаго уезда участка земли при д. Архангельской, -выделеннаго по копии плана, -составленнаго в 1899 году по магнитному меридиану Николаевским Городским землемером С.С.Верлинг на дачу, -во владении дворянина Александра Константиновича Павлова. В настоящем участке состоит земли всего-удобной и неудобной-восемьдесят десятин, находящихся во владении: 30 десятин Дмитрия Александровича Павлова, 30 десятин Варвары Александровны Дембской, урожденной Павловой, и 20 десятин Марии Александровны Милевской.)

*1:8400, в 1 д. 100 с. 1 арк. (48x33,5). Миколаївський міський землемір С.Верлінг. Копія. Рукопис.*

**1099. План ділянки землі при селі Архангельське Н.К.Бродовської. 1899.**

(План Херсонской губернии, Херсонскаго уезда, участка земли при дер. Архангельской, выделеннаго во владение жены врача Надворнаго Советника Наталии Константиновны Бродовской. Выдел производил и план сей составлял по меридиану магнитной стрелки Николаевский Городской Землемер С.С.Верлинг в 1899 году. В означенном участке состоит земли: пахатной-213 дес. 2040 кв. саж. и под проселочной дорогою 1 дес. 1630 кв. саж. А всего удобной и неудобной двести пятнадцать дес. тысяча двести семьдесят кв. сажень.)

*1:8400, в 1 д. 100 с. 1 арк. (47,5x65). Миколаївський міський землемір С.Верлінг. Рукопис. Текст.*

**1100. План ділянки землі при селі Архангельське Н.К.Бродовської. 1899.**

(План Херсонской губернии, Херсонскаго уезда, участка земли при дер. Архангельской, выделеннаго во владение жены врача Надворнаго Советника Наталии Константиновны Бродовской. Выдел производил и план сей составлял по меридиану магнитной стрелки. Николаевский Городской Землемер С.С.Верлинг в 1899 году. В означенном участке состоит земли: пахатной 213 дес. 2040 кв. саж. и под проселочной дорогою 1 дес. 1630 кв. саж. А всего удобной и неудобной двести пятнадцать дес. тысяча двести семдесят кв. саж.)

*1:8400, в 1 д. 100 с. 1 арк. (51x68,5). Миколаївський міський землемір С.Верлінг. Копія інженера Ж.Гофмана. Рукопис. На звороті печатка банку.*

**1101. План ділянки землі при селі Архангельське А.І.Павлової та А.О Дембської (Павлової). 1899.**

(План Херсонской губернии Херсонского уезда участка земли при деревне Архангельской,-владения в равных долях Анны Ивановны Павловны, вдовы дворянина, и Анны Александровны Дембской, урожденной Павловой. Участок выделен по копии плана,-составленного в 1899 году по магнитному меридиану Николаевским Городским Землемером С.С.Верлинг на дачу,-бывшую во владении дворянина Александра Константиновича Павлова. В настоящем участке состоит земли всего-удобной и неудобной-шестьдесят десятин.)

*1:8400, в 1 д. 100 с. 1 арк. (34x24). Межовий інженер М.Іванов. Рукопис.*

**1102. План ділянок №№ 1, 2, 3 Архангельської казенно-оброчної статті (посада Ново-Воскресенськ). 1873.**

(План казенных оброчных I, II и III участ. Архангельской статьи Херсонской Губернии, Херсонского Уезда Состоящей в даче Генерального межевания под № 237 и значащейся по окладной книге под № 529 Составлен в 1873 г.)

*1:16800, в 1 д. 200 с. 1 арк. (62x49). Землемір С.Тимофеев. Рукопис. Умовні позначки. Текст.*

**1103. План казенно-оброчних ділянок Архангельської № 10, Мураховської № 29. 1850.**

(План. Казенных оброчных участков: под №№ 10, и 29.<sup>м</sup> Херсонской губернии и уезда. Составлен в 1850 году.)

*1:16800, в 1 д. 200 с. 1 арк. (65x97). Землемір С.Тимофеев. Копія межувальника Крижка. Рукопис. Пошкодження.*

**1104. План ділянки землі дачі села Афанасівка (Озерище) П.П.Іракліді. 1890.**

(План участка земли, состоящего в даче деревни Афанасьевки (Озерище тоже), Херсонской губернии, Херсонского уезда, владения потомственного почетного гражданина Павла Павловича Ираклиди. В участке этом, измеренном в Апреле 1890 г. землемером П.З.Рябковым, заключается земли: удобной к пашне и сенокосению 308 дес. 952 кв. саж., под половиною р. Ингульца 16 дес. 2340 кв. с., под каменистыми местами и оврагами 28 дес. 2150 кв. с., под большою дорогою 8 дес. 130 кв. с., а всего земли удобной и неудобной триста шестьдесят две десятины семсот семдесят две кв. саж. План снят и составлен по магнитному меридиану настоящего времени.)

*1:8400, в 1 д. 100 с. 1 арк. (44x69,5). Землемір П.Рябков. Рукопис. Текст.*

**1105. План ділянки землі при селі Афанасівка (Озерище) П.П.Іракліді. 1890.**

(План участка земли состоящего в Херсонском уезде при деревне Афанасьевке (она же Озерище) владения потомственного почетного гражданина Павла Павловича Ираклиди ныне запродаанного херсонскому мещанину Степану Гавриловичу Сухин. В участке этом, измеренном в Апреле 1890 года Землемером П.З.Рябковым, заключается одной удобной земли Сто одна десятина, из которых одна десятина находится в общем с соседями прогоне к водопою в р. Ингулец. План снят и составлен по магнитному меридиану настоящего времени. Прогон, о котор здесь говорится означен на Плане под № 1<sup>м</sup>).

*1:8400, в 1 д. 100 с. 1 арк. (44,5x65). Землемір П.Рябков. Копія землеміра С.Чабовського. Рукопис. Орієнтований нестандартно.*

**1106. План ділянки землі при селі Афанасівка (Озерище) П.П.Іракліді. 1890.**

(План участка земли, находящегося в Херсонском уезде при деревне Афанасьевке (Озерище тоже) владения потомственного почетного гражданина Павла Павловича Ираклиди, ныне запродаанного Херсонскому мещанину Ивану Гавриловичу Сухин. В участке этом, измеренном в Апреле 1890 г. землемером П.З.Рябковым, заключается одной удобной земли двести пятьдесят десятин да одна десятина в общем с соседями прогоне к водопою в р. Ингулец. План снят и составлен по магнитному меридиану настоящего времени. Прогон, о котором здесь говорится, означен на плане под № 2.<sup>м</sup>)

*1:8400, в 1 д. 100 с. 1 арк. (52,5x69). Землемір П.Рябков. Рукопис. Текст.*

**1107. План ділянки землі при селі Афанасівка (Озерище) Д.Д.Санжаровського (колишньої О.П.Цакні). 1890.**

(Выкопировка. План участка земли, находящегося в Херсонской губернии, Херсонском уезде, при деревне Афанасьевке (Озерище тоже) владения жены дворянина Елены Павловны Цакни, а ныне купца Дмитрия Даниловича Санжаровского. В участке этом, измеренном в Апреле мце 1890 года, землемером П.З.Рябковым, заключается земли: удобной к пашне и сенокосению 464 десят. 195 кв. саж., под усадьбою и садом 5 десят. 1108 кв. саж., под половиною реки Ингульца 35 десят. 2115 кв. саж., под камышом 23 десят. 630 кв. саж., под большою дорогою 6 десят. 1700 кв. саж., под каменистыми местами и оврагами 24 десят. 1.780 кв. саж., а всего земли удобной и неудобной пятьсот шестьдесят десятин триста двадцать восемь кв. саж.) План снят и составлен по магнитному меридиану настоящего времени.)

*1:8400, в 1 д. 100 с. 1 арк. (52,5x76). Землемер П.Рябков. Копія Жданова. Рукопис. Склеєно з 3 частин. Текст. Орієнтований нестандартно.*

**1108. План ділянки землі при селі Афанасівка (Озерище) П.П.Іракліди. 1891.**

(План участка земли, состоящего в Херсонском уезде при деревне Афанасьевке (она же Озерище) владения потомственного почетного гражданина Павла Павловича Ираклиды, ныне проданного Херсонскому мещанину Степану Гавриловичу Сухин. В участке этом, измеренном в Апреле месяце 1890 г. землемером П.З.Рябковым, заключается одной удобной земли сто одна десятина, из которых одна десятина находится в общем с соседями прогоне к водою в р. Ингулец. План снят и составлен по магнитному меридиану настоящего времени. Прогон, о котором здесь говорится означен на плане под № 1.)

*1:8400, в 1 д. 100 с. 1 арк. (52x69,5). Землемер П.Рябков. Рукопис. Текст.*

**1109. План ділянки землі при селі Афанасівка (Озерище) Є.П.Цакні. 1894.**

(План участка земли предположенного к продаже, Херсонской губернии и уезда, при деревне Афанасьевке /она же Озерище, владения жены Дворянина Елены Павловны Цакни. Всего земли 145 десятин 837 квад. сажень. План составил Землемер-Таксатор Елеферий Спасский. 1894 г.)

*1:8400, в 1 д. 100 с. 1 арк. (61x42,5). Землемер Є.Спаський. Рукопис.*

**1110. План частини дачі села Афанасівка (Озерище). Б/д.**

(План Херсонской губернии и уезда, часть дачи деревни Афанасьевке /Озерище/, владение Максима Григорьевича Калининского. В означенных границах состоит земли 200 десят.)

*1:8400, в 1 д. 100 с. 1 арк. (25,5x59,5). Землемер Є.Спаський. Рукопис. Текст.*

**1111. План дачі при селі Базавлуцька Кам'янка О.П.Твердомедової та її дітей. Б/д.**

(План дачи находящиеся в Херсонской губернии и уезда, при сельце Базавлуцкой Каменки, [...] владении [...] штабс Ротмистра Ольге Петровой Твердомедовой, и детей с дворян; Владимира, Сергея, Ивана, Софии и Евгении Ивановых Твердомедовых, сены Коллежского Советника Елисаветы Ивановой Дубровой, сены Титулярного Советника Екатерины Ивановой Маравской и сены Дворянина Александры Ивановой Днепровой урожденные Твердомедовы, В участке состоит земли степи удобной 615 десят: 1049 саж: под сенокосом 89 десят, лесу строевого и дровяного 5 дес. под вербами 5 дес., под речкою Каменкою 6 дес. под каменистыми местами 29 десят. Под полуречкою Базавлук 4 дес. 1200 с. под дорогою 2 дес. А всего семсот пятьдесят пять десятин 2249 саж.)

*1:16800, в 1 д. 200 с. 1 арк. (43,5x65). Землемер А.Яришкін. Рукопис. Текст. Значні пошкодження.*

**1112. План ділянки землі № 1 при містечку Балацьке М.Ф.Сохачевської. 1899.**

(План Херсонской губернии, Херсонского уезда, участка земли № 1 при местечке «Балацкое» владения дворянки Марии Фаустовны Сохачевской, Съёмку производил и план сей составлял по меридиану магнитной стрелки Николаевский Городской Землемер С.С.Верлинг в 1899 году Марта 30 дня. В означенном участке состоит земли: усадебной 5 дес. 850 кв. саж., пахатной 7 дес. 1200 кв. саж., выгону 45 дес. 1500 кв. саж., под плавнями 75 дес. 1500 кв. саж., под дорогами 2 дес. 470 кв. саж., под лиманом 107 дес. 1380 кв. саж., под половиною реки 1 дес. 1900 кв. саж., а всего – двести сорок пять десятин тысяча пятьсот пятьдесят кв. сажень.)

*1:8400, в 1 д. 100 с. 1 арк. (63x48). Миколаївський міський землемер С.Верлінг. Рукопис. Текст.*

**1113. План землі хутора Баратівка П.С., К.С.Бережних та ін. 1899.**

(План Херсонської губернії, Херсонського уезда, под названием хутора Баратовки, владения купцов Павла и Ивана Пантелеймоновичей Бережных, Наталии, Антона, Федора, Марии и Пелагеи Герасимовых Бережных, Якова Ивановича и Евсея Максимовича Альенко, мещан: Ильи, Александра и Ивана Ивановичей Шевцовых, Кирилла Андреевича Шевцова и наследников Григория Тимофеевича, Якова и Григория Михайловичей Шевцовых, Агрипины Михайловны Охотниченко, Елисея Константиновича Кузнецова и наследников Трасковьи Семеновны Кузнецовой, Андрея Константиновича Кузнецова Георгия и Василия Городьевых Игнатенко и наследников Ивана Гордеевича Игнатенко, Ефимьи Гордеевны Пудченковой, Василия и Трифона Евдокимовичей Годуновых и Кирилла Адамовича Чеховича. Генерально межевана в 1796 году Землемером Холодиловым, по указу Екатеринославской Межевой Конторы, план с книгою сочинен в 1822 году Старшим Землемером Чурсиным, а согласно решения Херсонского Окружного Суд, специальномежевано с назначением ситуации с плана Инженера Свинкина и план этот составлен с принятием отклонения магнитной стрелки от хода генерального межевания, вправо к востоку на  $8\frac{1}{2}^{\circ}$  31 Октября 1899 года Уездным Землемером Херсонской губернии Василевским. В даче состоит земли: степи способной к пашне и сенокосу 1882 десятины 689 сажень, под усадьбами 12 десятин 904 сажени, под каменистыми местами 1 десятина 18 сажень, под кладбищем 100 сажень, под проселочными дорогами 9 десятин 1740 сажень, под большими дорогами 6 десятин 2255 сажень, под полурекою Ингульцем 3 десятины 1320 сажень, а всего удобной и неудобной земли тысяча девятьсот пятнадцать десятин две тысячи триста восемьдесят восемь сажень, за исключением неудобных мест, осталось одной удобной земли 1894 десятины 1593 сажени, а за исключением большой дороги осталось удобной и неудобной земли 1909 десятин 133 сажени.).

*1:8400, в 1 д. 100 с. 1 арк. (76,5x182). Херсонський повітовий землемір К.Василевський. Копія автора. Рукопис. Текст. Пошкодження.*

**1114. План ділянки землі при селі Баратівка О.М.Пластунової. 1902.**

(План участка земли при деревне Баратовке Херсонской губернии и уезда, состоящей во владении Александры Николаевны Пластуновой в количестве двухсот десятин. Участок этот предположен к отчуждению и значится на плане, находящемся при доме Херсонского Земского Банка под Лит. А.).

*1:16800, в 1 д. 200 с. 1 арк. (52x38). Землемір Ф.Петров. Рукопис. Дата на звороті.*

**1115. План дачі села Баратівка О.М.Гербель. Б/д.**

(План дачи Баратовки Херсонской губ. и уезда состоящей во владении Ольги Николаевны Гербель, в коей земли состоит, за исключением крестьянского надела 858 десятин, две тысячи шесть-сот сорок четыре десятины и 2252 квадратн. сажень.).

*1:16800, в 1 д. 200 с. 1 арк. (32,5x79). Херсонський повітовий землемір С.Чабовський. Рукопис.*

**1116. План ділянки землі при хуторі Безіменний С.Г.Бойка. 1890.**

(План участка земли, находящегося в 4 стане Херсонского уезда, при хуторе Безымянном и приноблезающего дворянину Семену Григорьевичу Бойко. Участок этот, согласно постановлению Херсонского Окружного Суда от 17 Апреля 1890 г., измерен землемером П.З.Рябковым 13 Мая сего года в присутствии члена того суда Д.Л.Горбатова в границах указанных С.Г.Бойко. План снят и составлен по магнитному меридиану настоящего времени. В границах участка заключается земли пахатной, выгонной и под хутором 176 десятин 1778 кв. с., под дорогами 1155 кв. саж. и под половиною речки Висуни 4 дес. 20 кв. саж., а всего земли удобной и неудобной сто восемьдесят одна десятина пять сот пятьдесят три кв. с. (181 дес. 553 к. с.).

*1:16800, в 1 д. 100 с. 1 арк. (33,5x70). Землемір П.Рябков. Рукопис. Текст.*

**1117. План ділянки землі Белькур при річці Ингул. 1901.**

(План Херсонской губернии и ея уезда, Участка земли называемого "Белькур" при речке Ингуль, принадлежащей Землевладельцу Афонасию Федорову Ситченко, приобретенного им по купчей крепости в количестве 724 дес: и 409 кв: сажень; А по измерению в 1901 году в натуре, оказалось земли Всего семсот двадцать одна десят. И Одна тысяча Сто кв: сажень.).

*1:8400, в 1 д. 100 с. 1 арк. (50,5x68). Землемір І.Фадеев. Рукопис. Текст.*

**1118. План ділянки землі громади посада Березнеговатське (колишньої П.І.Соколова). 1906.**  
(План Херсонської губернії і уезда участка землі, б'явшого во владенні купця П'єтра Івановича Соколова, н'єне состоящого во владенні общества мещан посада Березнеговатаго. Измерение произведено в 190<sup>5</sup>/<sub>6</sub> году и план этот составлен по натуральному указанию магнитной стрелки; внутри указанных границ земли состоит пахатной 4654 дес. 1576 саж., под выпасом и каменистыми местами 1083 дес: 2060 саж., под межниками 39 дес. 1414 саж., под дорогами 22 дес. 1270 саж., под половиною реки Висуни 64 дес. 1800 саж.; а всего в окружной меже пять тысяч восьмьсот шестьдесят пять десятин девятьсот двадцать квадрант. сажень).

*1:16800, в 1 д. 200 с. 1 арк. (124x89,5). Укладач (прізвище нерозб'єрливе). Рукопис.*

**1119. План міста Берислав. 1913.**

(План города Берислава Херсонской губернии и уезда 1913 год).

*Шкала масштабу не позначена. 1 арк. (77x115). Укладач невідомий. Копія. Рукопис.*

**1120. План міста Берислав. 1913.**

(План города Берислава Херсонской губернии и уезда 1913 год).

*Шкала масштабу не позначена. 1 арк. (77x116). Укладач невідомий. Копія. Рукопис.*

**1121. План солевозного тракту біля міста Берислав. Б/д.**

(План солевозного тракта Херсонской губернии и уезда Близ г. Берислава, ведомства Таврического Акцизного Управления. В черте окружной межи пашни 131 дес. степи способной к пашне и сенокосу~1992 десят. Под дорогою 70 саж ширины 207 десят, под половиною р. Днепра 27 дес. под сторожкою и колодцом 1200 саж. А всего удобной и неудобной земли 2357 дес. 1200 кв. саж План составлен по натуральному указанию магнитной стрелки которая отклонилась от хода генерального межевания к востоку на 6<sup>1</sup>/<sub>2</sub> градусов).

*1:21000, в 1 д. 250 с. 1 арк. (102,5x67). Анан'євський повітовий землемір (прізвище нерозб'єрливе). Рукопис. Текст.*

**1122. План Бериславської оброчної статті. 1850.**

(План оброчной статьи Бериславской Херсонской губернии и уезда Состоящей вдаче генерального межевания под № 205 изначающейся покладной книге под № 95. по оценочному описанию под № 10. Составлен в 1850 году).

*1:16800, в 1 д. 200 с. 1 арк. (125x85). Укладач невідомий. Копія межового учня М.Перичкіна. Рукопис. Умовні позначки. Таблиця. Текст.*

**1123. План дачі Бериславської казенно-оброчної ділянки № 95, частина 1-а. 1850.**

(План Казенного оброчного Участка Бериславского № 95. Большо- Александровской волости Херсонской губернии и уезда. Составлен в 1850 г.).

*1:16800, в 1 д. 200 с. 1 арк. (50x48,5). Укладач невідомий. Копія топографа Каменцева. Рукопис.*

**1124. План Бериславської казенно-оброчної ділянки № 95, частина 2-а. [1850].**

(Херсонской губернии и уезда. Казенного-оброчного участка Бериславского № 95).

*[1:16800], шкала масштабу не позначена. 1 арк. (64x97). Укладач невідомий. Копія межувальника Вариводина. Рукопис. Значні пошкодження.*

**1125. План Бериславської казенно-оброчної ділянки № 95. 1850.**

(План Казенного оброчного участка Бериславского под № 95.<sup>а</sup> Херсонской губернии и уезда. Составлен в 1850 году).

*1:16800, в 1 д. 200 с. 1 арк. (65x97). Укладач невідомий. Копія межувальника Аникеева. Рукопис. Умовні позначки.*



**1126. План дачі Бериславської казенно-оброчної ділянки, частина 2-а. [1850].**

(Херсонской губернии и уезда № 2. Большо-Александровской волости, дачи казенного оброчного участка Бериславского).

*1:16800, шкала масштабу не позначена. 1 арк. (47x50). Укладач невідомий. Копія. Рукопис. Незначні пошкодження.*

**1127. План Бериславської казенно-оброчної ділянки, частина 3-я. [1850].**

(Херсонской губернии и уезда № 3. Большо-Александровской волости дачи казенного оброчного участка Бериславского.)

*1:16800, в 1 д. 200 с. 1 арк. (50x54). Укладач невідомий. Копія. Рукопис. Умовні позначки. Незначні пошкодження.*

**1128. План казенно-оброчної ділянки Бериславської казенної лісової дачі, арк. № 2. Б/д.**

(Херсонской губернии и уезда № 2. Большо-Александровской волости дачи казенного оброчного участка Бериславского).

*1:16800, в 1 д. 200 с. 1 арк. (49,5x49). Укладач невідомий. Копія топографа Каменцева. Рукопис.*

**1129. План кварталів №№ 1, 2 Бериславської казенної лісової дачі. 1861.**

(План Уменьшительный, казенной лесной дачи Бериславской I<sup>го</sup> и II<sup>го</sup> Кварталов с показанием оброчных статей и земли выделенной в пользование лесничего Херсонской губернии и уезда Состоящей в даче Генерального межевания под № 205<sup>м</sup>значащейся покладной Книге под № 1<sup>м</sup> по оценочному описанию под № Съёмка 1861 года).

*1:42000, в 1 д. 1 верста. 1 арк. (35x55,5). Укладач невідомий. Копія межового учня Шамшева. Рукопис. Умовні позначки. Таблиця.*

**1130. План Бериславської казенної лісової дачі, № 3. 1861.**

(План Казенной лесной дачи Бериславской III<sup>го</sup> Кварталов с показанием оброчной статьи Херсонской губернии и уезда Состоящей в даче Генерального межевания под № 205<sup>м</sup>значащейся покладной книге под № 2<sup>м</sup> по оценочному описанию под № Съёмка 1861 года).

*1:42000, в 1 д. 1 верста. 1 арк. (35x55,5). Укладач невідомий. Копія. Рукопис. Умовні позначки. Таблиця.*

**1131. План ділянки землі казенно-оброчної статті Бериславська № 2, відмежованої для лісового відомства. 1899.**

(План Участка земли, вырезанного из казенной оброчной Бериславской № 2 статьи, в Лесное ведомство, Херсонской губернии, Херсонского уезда. Составлен в 1899 году.)

*1:8400, в 1 д. 100 с. 1 арк. (55,5x48). Землемір Жуков. Рукопис. Умовні позначки. Текст.*

**1132. План ділянки землі казенно-оброчної статті Бериславська № 2, відмежованої на продаж князю Трубецькому. 1899.**

(План Участка земли, выделенного из казенной оброчной Бериславской № 2<sup>й</sup> статьи, Херсонской губернии, Херсонского уезда, назначенный к продаже - Князю Трубецкому; всего участок земли выделено 100 десятин, без 1/2 реки и бечевника. Под 1/2 рекой Днепра и Бечевником 16 десятин 500 кв. саж. Выдел произведен в Сентябре месяце 1899 года.)

*1:8400, в 1 д. 100 с. 1 арк. (55x45,5). Землемір Жуков. Рукопис. Умовні позначки.*

**1133. План ділянок землі міста Берислава, призначених для оренди під посів хлібів. 1901.**

(План земельных участков, принадлежащих Городу Бериславу Херсонской губернии и уезда, отдаваемых Городом в аренду под посев хлебов; составлен в Декабре 1901<sup>го</sup> года Агрономом-Таксатором Карлом Вячеславичем Бибером. В участке А удобной земли 763 дес. 2125 кв. саж., неудобной земли 45 дес. 1050 кв. саж.; всего 809 дес.: 775 кв. саж.; в участке Б удобной земли 82 дес. 800 кв. саж., неудобной земли 12 дес.: 450 кв. саж.; всего 94 дес. 1250 кв. саж.; всего 94 дес. 1250 кв. саж.; а всего земли 903 дес.: 2025 кв. саж.):

*1:16800. 1 арк. (65x45). Агроном-таксатор К.Бібер. Рукопис. Текст.*

**1134. План ділянок землі Бериславської казенно-оброчної статті. 1907.**

(План Бериславской казенной оброчной статьи Херсонской губ. Херсонского уезда, находящейся в даче Генерального межевания под названием: Земля оставшаяся за намерением г. Бериславлю выгона того города казенного выдомства поселян. Всего заснятой и обойденной удобной и неудобной земли пять тысяч восьмсот тридцать четыре десят. 1859 кв. саж. из них под хуторскими участками две тысячи сто десять десят. 300 кв. саж. Подробное указание количества удобной и неудобной земли в каждом участке находится в экспликации планов гостей, составляющих настоящий сборный план. План составлен по магнитному меридиану натурального показания стрелки. Съемку и разбивку на хуторские участки производил землемер землеустроительных комиссий Херсонской губернии Константиновым в 1907 году.)

*1:16800, в 1 д. 200 с. 1 арк. (139x75,5). Землемір С.Костянтинов. Рукопис.*

**1135. План ділянок землі частини Бериславської казенно-оброчної статті № 2. 1907.**

(План части Бериславской казенной оброчной статьи № 2 Херсонской губернии Херсонского уезда, находящейся в даче Генерального межевания под № 205, снятой и разбитой на хуторские участки землемером землеустроительных комиссий Херсонской губернии Константиновым в 1907 году. План составлен по магнитному меридиану натурального показания стрелки.

Земля находится в даче Генерального межевания под названием: "Земля оставшаяся за намерением г. Бериславлю выгона того города казенного ведомства поселян", и занимает площадь четырехста восьмдесят пять десятин 1050 кв. с., из них под пашней четырехста пятьдесят пять десят. 1050 кв. с. и под дорогами и колодцем тридцать десят.)

*1:8400, в 1 д. 100 с. 1 арк. (92x57,5). Землемір С.Костянтинов. Рукопис. Експлікація.*

**1136. План поділу землі ділянки № 4 Бериславської казенно-оброчної статті. 1907.**

(План участка Бериславской казенно-оброчной статьи Херсонской губернии Херсонского уезда, значащегося по планшету Управления Государственными Имуществами 1879 г. под № 4, снятого и разбитого на хуторские участки землемером землеустроительных комиссий Херсонской губернии Константиновым в 1907 году. План составлен по магнитному меридиану натурального показания стрелки. Участок находится в даче Генерального межевания под названием: "Земля оставшаяся за намерением г. Бериславлю выгона того города казенного ведомства поселян", и в нем состоит земли: пашни пятьсот тринадцать десят. 63 кв. с. под дорогами и колодцами и рывтинами пять десят. 397 кв. саж., а всего удобной и неудобной пятьсот восемнадцать десятин 370 кв. саж.)

*1:8400, в 1 д. 100 с. 1 арк. (70x59). Землемір С.Костянтинов. Рукопис. Експлікація. Текст.*

**1137. План розмежування ділянки № 7 Бериславської казенно-оброчної статті. 1907.**

(План участка Бериславской казенно-оброчной статьи Херсонской губернии Херсонского уезда, значащегося по планшету Управления Государственными Имуществами 1879 г. под № 7, снятого и разбитого на хуторские участки землемером землеустроительных комиссий Херсонской губернии Константиновым в 1907 году. План составлен по магнитному меридиану натурального показания стрелки.

Участок находится в даче Генерального межевания под названием: "Земля оставшаяся за намерением г. Бериславлю выгона того города казенного ведомства поселян", и в нем состоит земли: пашни пятьсот десят. 690 кв. саж. под дорогами три десят. 1716 кв. саж., а всего удобной и неудобной пятьсот четыре десятины шесть кв. саж.)

*1:8400, в 1 д. 100 с. 1 арк. (69x56). Землемір С.Костянтинов. Рукопис. Експлікація.*

**1138. План Бериславських казенно-оброчних статей №№ 1,2. 1908.**

(План Херсонской Губ. и Уезда Бериславских №№ 1 и 2 казенно-оброчных статей, находящихся в даче генерального межевания под названием: «Земля оставшаяся за намерением гор. Бериславлю выгона того города казенного ведомства поселян». Всего заснятой и обойденной удобной и неудобной земли девять тысяч шестьсот девятнадцать десятин 467 кв. саж. Подробное описание количества удобной и неудобной земли в каждом участке находится в экспликационной ведомости этого плана. Съемку и разбивку на хуторские, поселочные и отрубные участки производил и план сей составлял землемер

землеустроительных комиссий Херсонской губернии А.П.Орловский в 1908 году. Рулет взят, при составлении этого плана, генерального межевания).

*1:8400, в 1 д. 100 с. 1 арк. (293x147,5). Землемір О.Орловський. Рукопис. Текст.*

**1139. План ділянок землі Бериславських казенно-оброчних статей №№ 1, 2. 1910.**

(План Бериславских №№ 1и2 казенно-оброчных статей Херсонского уезда с показанием красным проектируемой разбивки участков 1,<sup>а</sup> 2, 5 и 6<sup>го</sup> (похозяйственным планам Бериславской № 1<sup>й</sup> статьи) общей площадью 2141 <sup>1</sup>/<sub>2</sub> десятин и предполагаемых изменений на остальных участках.).

*1:16800, в 1 д. 200 с. 1 арк. (121x75). Землемір Смирнов. Рукопис. Текст.*

**1140. План ділянок землі Бериславської казенно-оброчної статті № 3. 1910.**

(План участка Бериславской казенно-оброчной статьи, Херсонской губернии Херсонского уезда, значащегося по планшету Управления Государственными Имуществами 1879 г. под № 3, снятого и разбитого на хуторские участки землемером землеустроительных комиссий Херсонской губернии Константиновым в 1907 году. План составлен по магнитному меридиану натурального показания стрелки. Участок находится в даче генерального межевания под названием: "Земля оставшаяся за намерением г. Бериславлю выгона того города казенного ведомства поселян", и в нем состоит земли: пашни пятьсот девяносто четыре десят. 737 кв. с. под дорогами, рытвинами и колодц. восем десят 155 кв. с., а всего удобной и неудобной шестьсот две дес. 890 кв. саж.).

*1:8400, в 1 д. 100 с. 1 арк. (80,5x57,5). Землемір С.Костянтинов. Рукопис. Експлікація. Текст.*

**1141. План ділянок землі Бериславської казенно-оброчної статті № 2 . 1913**

(Поверочный План Херсонской губернии Херсонского уезда казенной оброчной статьи Бериславской № 2, значущейся по окладной книге Управления Землед. И Госу. Им. Под № Измерение произведено в Сентябре и Октябре месяце 1913<sup>го</sup> года, причем в статье оказалось земли: удобной 688 дес. 1360 кв. саж., неудобной – 9 дес. 1857 к.в.сажень, а всего удобной и неудобной: 698 дес. 817 квадратных сажень. Количество земли по участкам подробно указано в экспликации.).

*1:8400, в 1 д. 100 с. 1 арк. (99x45). Землемір М.Вилло. Рукопис. Експлікація. Таблиця.*

**1142. План ділянки землі, відмежованої з Бериславської казенно-оброчної статті. Б/д.**

(План участка пахатной земли площадью в 202 дес., отведенного из Бериславской казенной оброчной статьи, Херсонской губернии И уезда, по распоряжению Херсонско-Бессарабского Управления Государственными Имуществами.).

*1:8400, в 1 д. 100 с. 1 арк. Землемір В.Кутенов. Рукопис. Умовні позначки.*

**1143. План дачі села Біла Криниця М.І.Розенверт, Ю.І.Шумлянської, Є.І.Ященко. 1880.**

(Геометрический нарезочный план дачи Херсонской губернии Херсонского уезда деревни Белой Криницы, владения вдовы Полковника Марьи Ивановны Розенверт, жены Титулярного Советника Юльи Ивановны Шумлянской и девицы из дворян Евдокии Ивановны Ященко, составлена в Апреле месяце 1880 года Землемером Харламовым, по поверке в натуре окружной межи, с соблюдением найденного отклонения магнитной стрелки от времени генерального межевания, которое оказалось от севера к востоку на  $7\frac{1}{4}^0$ . Всей земли внутри окружной межи состоит: согласно плана генерального межевания 1394 десятины 367 сажень, а по исчислению на этом плане тысяча четыреста тридцать восемь десятин девятьсот девяносто четыре квадратных сажени. Из всего этого количества каждой из названных владельцев принадлежит ровно одна третья часть, ковыля и отделяются согласно указаний сего плана и полюбовной сказки.).

*1:8400, в 1 д. 100 с. 1 арк. (71,5x106). Землемір В.Харламов. Рукопис. Текст.*

**1144. План землі села Біла Криниця М.І.Розенверт, Ю.І.Шумлянської, А.І. та Є.І.Ященко. Б/д.**

(План земли Херсонского уезда дер. Белой Криницы, которая состоит во владении жены Подполковника Марии Ивановны Розенверта, жены Губернского Секретаря Юлии Ивановны Шумлянской и девиц Авдотьи и Елены Ивановны Янковых, а внутри того владения обмежованного одною окружною от всех смежных владельцев межею, состоит способной к пашни тысяча сто семьдесят шесть десятин, тысяча сто восемьдесят пять кв. саж., под листком пять деся., под поселением тысяча двести восемьдесят

кв. саж., под більшою дорогою двадцять три десят. восем сот тридцать три кв. саж., под проселочными дорогами шесть десят девят сот восемьдесят пять кв. саж., под каменистыми местами сто шестьдесят две десятины, три ста шестьдесят две кв. саж., под балкою Белой Криницы, под отвершками сем десятин двести пятьдесят пять кв. саж., а всего во всей окружной меже тысяча триста девяносто десятин.).

*1:8400, в 1 д. 100 с. 1 арк. (64x99). Укладач невідомий. Рукопис. Склеєно з 2 частин. Текст.*

**1145. План 1-ї частини дачі островів Білогрудів, Вербка, Янушове М.А.Гунаропуло. 1886.**

(План Херсонской губернии, Херсонскаго уезда, Первой части дачи острова Белогрудова, с принадлежащими к нему островами Вербкой Янышевым, владения Поручика Михаила Афанасьевича Гунаропуло. Снятие общей дачи по решению Екатеринославской Межевой Конторы произведено в 1798 году, Декабря 18 дня в должности Землемера Помощника Титулярным Советником Феофиловым, межа утверждена в 1805 г. Июля 30 дня Землемером Буткевичем, а согласно предписаний Г.Херсонскаго Губернскаго Землемера от 24 Апреля 1884 г. за 553 и от 9 Апреля 1885 г. за № 621 и согласно полюбовной сказки межи утверждены частию в 1885 г. Января 25 дня 26 и 28 и февраля 5 дня, а частию в 1886 г. в Январе месяце и план этот составлен с принятием отклонения магнитной стрелки от хода генеральнаго межевания к востоку на  $8^{\circ}$  в феврале месяце 1886 г. Одесским Уездным Землемером Рыковым. В участке состоит земли: под строением изб 1117 саж., болота, по коему камышь 81 десят. 1883 саж., под протоками 1 десят. 1200 саж., под Днепровским лиманом 178 дес. 1200 саж. А всего удобной и неудобной двести шестьдесят две десятины шестьсот сажень, а за исключением неудобных мест осталось одной удобной 1117 сажень. На этом участке состоит в поселении рыбальчи изб.).

*1:8400, в 1 д. 100 с. 1 арк. (65x100). Одеський повітовий землемір В.Риков. Копія 1893 р. Рукопис. Текст.*

**1146. План 1-ї частини дачі островів Білогрудів, Вербка, Янушове М.А.Гунаропуло. 1886.**

(План Херсонской губернии, Херсонскаго уезда, Первой части дачи острова Белогрудова с принадлежащими к нему островами Вербкой Янышевым, владения Поручика Михаила Афанасьевича Гунаропуло. Снятие общей дачи по решению Екатеринославской Межевой Конторы произведено в 1798 году, Декабря 18 дня, в должности Землемера Помощника Титулярным Советником Феофиловым, межа утверждена в 1805 году Июля 30 дня Землемером Буткевичем, а согласно предписаний Господина Херсонскаго Губернскаго Землемера от 24 Апреля 1884 г. за 553, и от 9<sup>го</sup> Апреля 1885 г. за № 621, и согласно полюбовной сказки межи утверждены частию в 1885 году Января 25 дня 26 и 28 и февраля 5 дня а частию в 1886 году в Январе месяце и план этот составлен с принятием отклонения магнитной стрелки от хода генеральнаго межевания к востоку на  $8^{\circ}$  в феврале месяце 1886 года Одесским Уездным Землемером Рыковым. В участке состоит земли: под строением рыбальчих изб из 1117 саж, болота, по коему камышь 81 десятина 1883 сажени, под протоками 1 десятина 1200 сажень, под Днепровским лиманом 178 дес. 1200 с. А всего удобной и неудобной двести шестьдесят две десятины шестьсот сажень, а за исключением неудобных мест осталось одной удобной 1117 сажень. На этом участке состоит в поселении рыбальчи изб.).

*1:8400, в 1 д. 100 с. 1 арк. (68,5x102). Одеський повітовий землемір В.Риков. Копія Єлисаветградського повітового землеміра М.Мускоїди. Рукопис. Текст.*

**1147. План ділянки землі, відмежованої з дачі 3-ї частини острова Білогрудів П.М.Банова. 1904.**

(Выкопировка с генеральнаго плана Херсонской губернии и уезда участка земли выделеннаго из третьей части острова Белогрудова, в количестве 500 десятин, выделеннаго из имени Александры Михайловны Бановой владение мужу ея Петра Николаевича Банова.).

*1:8400, в 1 д. 100 с. 1 арк. (55,5x65). Землемір Ф.Петров. Рукопис.*

**1148. Креслення межових знаків 2-ї частини острова Білогрудів та островів Вербка, Янушове Л.І.Грохольського. 1905.**

(Чертеж розыскания и возобновления межевых знаков части окружной межи дачи Херсонской губернии и уезда Второй части острова Белогрудова с принадлежащими к нему островами Вербкой и Янышевым, владения графа Людгарда Ивановича Грохольскаго с прочими. Чертеж составлен по меридиану генеральнаго меридиану с принятием северовосточнаго отклонения магнитной стрелки на  $10^{\circ} 15'$ , в 1905 году Уездным Землемером Херсонской губернии Инженером Азбукиным.).

*1:16800, в 1 д. 200 с. 1 арк. (50x103,5). Повітовий землемір Азбукін. Рукопис. Текст.*

**1149. План ділянки землі 2-ї частини дачі острова Білогрудів з островами Вербка, Янушове Л.І.Грохольського. Б/д.**

(Выкопировка с Генерального плана Херсонской губ. и уезда участка земли из второй части дачи острова Белогрудова с островами Вербкой и Янышевым, владения В.И.Степанова в колич. 75 дес. предположенных к отчуждению. – Отчуждаемый участок ныне принадлежит Графу Людгарду Ивановичу Грохольскому.-).

*1:8400, в 1 д. 100 с. 1 арк. (41x33,5). Землемір Ф.Нельговський. Рукопис.*

**1150. План ділянки землі 2-ї частини дачі острова Білогрудів з островами Вербка, Янушове В.І.Степанова (колишньої Л.І.Грохольського). Б/д.**

(Выкопировка с Геометрического Генерального плана Херсонской губ. и уезда участка земли из второй части дачи острова Белогрудова с островами Вербкой и Янышевым; владения В.И.Степанова в количестве 98 дес. 1600 с. предположенных к отчуждению. – Отчуждаемый участок ныне принадлежит Графу Людгарду Ивановичу Грохольскому.).

*1:8400, в 1 д. 100 с. 1 арк. (40,5x33,5). Землемір Ф.Нельговський. Рукопис.*

**1151. План ділянки землі 3-ї частини дачі острова Білогрудів з островами Вербка, Янушове Л.М.Парамоновой. Б/д.**

(Геометрический специальный план Херсонской губернии и уезда, участка земли из третьей части острова Белогрудова, с принадлежащими к нему островами Вербкой и Янышевым; владения Елизаветы Михайловны Парамоновой, включает в себе земли восемь-сот сорок десятин и тысяча двести четыре квадратных сажени. План составлен с выкопировки с генерального плана, находящегося при деле Херсонского Земского банка составленной Землемером Чабовским. Сей план составил Военный землемер Коллежский Ассесор В.Н.Модин.).

*1:8400, в 1 д. 100 с. 1 арк. (66x99). Військовий землемір В.Модін, з використанням плану землеміра С.Чабовського. Рукопис. Текст.*

**1152. План ділянки землі 3-ї частини острова Білогрудів з островами Вербка, Янушове Л.М.Парамоновой. Б/д.**

(Геометрический специальный план Херсонской губернии и уезда, участка земли из третьей части острова Белогрудова, с принадлежащими к нему островами Вербкой и Янышевым; владения Елизаветы Михайловны Парамоновой, включает в себе земли пятьсот тридцать восемь десятин и тысяча сто девяносто шесть квадратных сажений / .538 десят 1196 кв. сажений / . предположенных к отчуждению. План составлен с выкопировки с генерального плана, находящегося при деле Херсонского Земского банка, составленной Землемером Чабовским. Сей план составил Военный землемер Коллежский Ассесор В.Н.Модин.).

*1:8400, в 1 д. 100 с. 1 арк. (68,5x46). Військовий землемір В.Модін, з використанням плану землеміра С.Чабовського. Рукопис. Текст.*

**1153. План ділянки землі, відмежованої з 3-ї частини острова Білогрудів та островів Вербка, Янушове М.А.Гунаропуло. Б/д.**

(Выкопировка с Генерального плана Херсонской губ. и уезда участка земли выделенного из третьей части острова Белогрудова с принадлежащими к нему островами Вербкой и Янышевым; владения Статского Советника Гунаропуло в количестве всего 1500 д. предположенных к выделу дочери Александре Михайловой Бановой-).

*1:8400, в 1 д. 100 с. 1 арк. (105,5x70,5). Землемір С.Чабовський. Рукопис.*

**1154. План землі при селі Білозерка Г.Л., Г.І. та Г.Г.Скадовських. 1915.**

(План Херсонской губернии Херсонского уезда земли при местечке Белозерке общего владения дворян Георгия Львовича и сыновей его Льва Ивана и Георгия Георгиевичей Скадовских.).

*1:16800, в 1 д. 200 с. 1 арк. (154x98). Межовий інженер Є.Іванов. Рукопис. Експлікація. Опис суміжних землевласників.*

**1155. План дач сіл Білоусівка, Новоіванівка І.Ф.Белоусовича, І.Т.Твердохлебова та ін. 1874.**

(Геометрический план Херсонской губернии Херсонского уезда двух соединенных генерально-обмежеванных дач сельца белоусовки и сельца Ново-Ивановки общего владения дворянина Ивана

Федоровича, Белоусовича, отставного прапорщика Ивана Тимофееча Твердомедова, Херсонского Купца Бунцельмана, жены Березнеговатского купца Марии Добровольской, жены поручика Елисаветы Нешкович, потомственного почетного гражданина Адольфа Когана и крестьян-собственников. Межевание учинено в 1789<sup>м</sup> году Землемером поручиком Редельским, а по предписанию Херсонского губернского правления от 8<sup>го</sup> октября 1873 года за № 864<sup>м</sup> поверку части окружной межи и снятие отдельных меж производил И.Р.Херсонского уездного Землемера Скарлыгин в Июле 1874 года. А сколько внутри того владения заключается Земли отом значитса в экспликации плана сего.-).

*1:8400, в 1 д. 100 с. 1 арк. (126x261). В. о. Херсонського повітового землеміра М.Скарлігін. Рукопис. Експлікація. Текст.*

**1156. План землі селян села Блакитне, відмежованої з дачі М.Енгельгардта. 1865.**

(Геометрический Уменьшительный План Херсонской Губернии и Уезда, Крестьянского надела вымежеванного на основании Высочайше утвержденного положения в 19 день февраля 1861 года Генерального штаба штабс Капитаном Барановым из Дачи Помещика Штабс Ротмистра /Михаила Энгельгардта/, в пользование крестьян Деревни Блакитной а, по отношению Председателя Херсонского мирового съезда от 2 Сентября за № 126 крестьянский надел поверял, и излишки 33 десятины 1714 саж: отмежевал и план пересочинял 1865 года октября 22 дня Херсонского Мирового съезда Землемер Ваданов.).

*1:16800, в 1 д. 200 с. 1 арк. (66x97). Землемір Ваданов. Рукопис. Експлікація.*

**1157. План ділянки землі при селі Блакитне. 1893.**

(Геометрический План Херсонской губер. и уезда Участка земли при деревне Блакитной в количестве трехсот десятин удобной земли предположенных к отчуждению Составлен в 1893 году.).

*1:16800, в 1 д. 200 с. 1 арк. (34x29,5). Землемір С.Чабовський. Рукопис.*

**1158. План ділянки землі при селі Блакитне. 1893.**

(Геометрический Специальный План Херсонской губернии и уезда участка земли при деревне Блакитной, в участке этом по произведенному измерению в 1893 году оказалось земли: пахатной и сенокосной 179 дес. 1360 кв. саж. под улицею и дорогою 1 дес. 2240 саж. под половиною реки Ингула 11 дес. 1200 саж. Авсего 193 десятины).

*1:16800, в 1 д. 200 с. 1 арк. (33,5x30,5). Землемір С.Чабовський. Рукопис. Текст.*

**1159. План ділянки землі селян села Блакитне. 1895.**

(Геометрический План Херсонской губернии Херсонского уезда участка земли при деревне~ Блакитной владения Поселян Собственников, сколько по измерении оказалось земли то значитса в Экспликации плана сего. Составлен в 1893 году).

*1:16800, в 1 д. 200 с. 1 арк. (62x44). Землемір (прізвище нерозбірливе). Рукопис. Експлікація.*

**1160. План землі Святовасилівської церкви села Блакитне. 1905.**

(План земли, отведенной из I<sup>го</sup> участка казенной оброчной Кобыльной № 3 статьи, в надел причту Васильевской церкви в сел. Блакитном, Херсонского уезда, Херсонской губернии, всего отведено земли одной удобной тридцать три (33) десятины. Составлен в 1905 году.).

*1:8400, в 1 д. 100 с. 1 арк. (49x33). Землемір Жуков. Рукопис. Умовні позначки.*

**1161. План ділянки землі, відмежованої з дачі села Блакитне К.В.Енгельгардта. 1909.**

(Геометрический План Херсонской губернии и уезда участка земли из дачи деревни Блакитной владения Константина Васильевича Энгельгардта в количестве 282 дес. 1200 кв. саж. в том числе под половиною р. Ингульца 10 дес. 1200 кв. саж.-)

*1:16800, в 1 д. 200 с. 1 арк. (41,5x47). Землемір С.Чабовський. Рукопис. Текст. Дата на звороті.*

**1162. План ділянки землі при селі Блакитне К.В.Енгельгардта. 1911.**

(Геометрический План Херсонской губернии и уезда участка земли запроектированного к выделу из общего состава имения деревни Блакитной землевладельца Константина Васильевича Энгельгардта в количестве 1000 дес. предположенных к отчуждению.).

*1:16800, в 1 д. 200 с. 1 арк. (40,5x31). Землемір (прізвище нерозбірливе), з великого плану інженера підполковника І.Дмитрієва. Рукопис. Текст.*

**1163. План частини дачі села Блакитне В.І.Балакшова. Б/д.**

(Поверочный план Херсонской губернии и уезда, часть дачи дер. Блакитной, владение Василия Ивановича Балакшова. В означенных границах состоит земли 300 десятин.).

*1:8400, в 1 д. 100 с. 1 арк. (38x40,5). Землемір Є. Спаський. Рукопис. Текст.*

**1164. План ділянки землі дачі села Блакитне О.К.Берг. Б/д.**

(План Херсонской губернии Херсонского уезда участка земли из дачи деревни Блакитной владения Поселянки Собственницы Елены Корнелиевны Берг в количестве 100 десятин).

*1:16800, в 1 д. 200 с. 1 арк. (41,5x30,5). Землемір С.Чабовський. Рукопис.*

**1165. План ділянки землі села Блакитне А.Ф.Бишлера. Б/д.**

(Геометрический план Херсонской губернии, Херсонского уезда, участка земли имения деревни Блакитной, владения землевладельца Николаевского купца Августа Фридриховича Бишлера, в количестве 255 десятин.).

*1:16800, в 1 д. 200 с. 1 арк. (55,5x30,5). Землемір Жуков, з використанням плану землеміра С.Чабовського. Рукопис. Текст.*

**1166. План ділянки землі при селі Блакитне А.Ф.Бишлера. Б/д.**

(Геометрический План Херсонской губернии, Херсонского уезда, участка земли имения деревни Блакитной, владения землевладельца Николаевского купца Августа Фридриховича Бишлера, в количестве 500 десятин.).

*1:16800, в 1 д. 200 с. 1 арк. (55x30,5). Землемір С.Чабовський. Копія землеміра Жукова.*

**1167. План ділянки землі села Блакитне А.Ф.Бишлера. Б/д.**

(Геометрический план Херсонской губернии, Херсонского уезда, участка земли имения деревни Блакитной, владения землевладельца Николаевского купца Августа Фридриховича Бишлера, в количестве 200 десятин.).

*1:16800, в 1 д. 200 с. 1 арк. (55,5x30,5). Землемір С.Чабовський. Копія землеміра Жукова. Рукопис. Склеєно з 2 частин.*

**1168. План ділянки землі, відмежованої з дачі села Блакитне Я.І.Вибе. Б/д.**

(План Херсонской губернии Херсонского уезда участка земли из дачи деревни Блакитной владения Поселянина Собственника Якуба Иогановича Вибе в количестве 100 десятин).

*1:16800, в 1 д. 200 с. 1 арк. (41x30,5). Землемір С.Чабовський. Рукопис. Текст.*

**1169. План ділянки землі дачі села Блакитне І.І.Гармса. Б/д .**

(План Херсонской губернии Херсонского уезда участка земли из дачи деревни Блакитной владения Поселянина Собственника Исаака Исааковича Гармс в количестве 300 десятин).

*1:16800, в 1 д. 200 с. 1 арк. (40,5x30,5). Землемір С.Чабовський. Рукопис.*

**1170. План ділянки землі, відмежованої з дачі села Блакитне І.І.Гармса. Б/д.**

(План Херсонской губернии Херсонского уезда участка земли из дачи деревни Блакитной владения Поселянина Собственника Исаака Исааковича Гармс в количестве 300 десятин).

*1:16800, в 1 д. 200 с. 1 арк. (41x31). Землемір С.Чабовський. Рукопис.*

**1171. План ділянки землі, відмежованої з дачі села Блакитне М.В.Гдешинської. Б/д.**

(План участка земли Херсонской губернии и уезда, выделенного из дачи деревни Блакитной владения жень дворянина Марии Васильевны Гдешинской. В сем участке земли сто десятин (100 дес.).-).

*1:8400, в 1 д. 100 с. 1 арк. (51,5x26). Землемір (прізвище нерозбірливе). Рукопис.*

**1172. План ділянки землі дачі села Блакитне Г.Г.Дерксена. Б/д.**

(План Херсонской губернии Херсонского уезда участка земли чати дачи деревни Блакитной владения Поселянина собственника Генриха Гергардовича Дерксен в количестве 100 десятин).

*1:16800, в 1 д. 200 с. 1 арк. (41,5x31). Землемір С.Чабовський. Рукопис. Текст.*

**1173. План ділянки землі, відмежованої з дачі села Блакитне К.В.Енгельгардта. Б/д.**

(Геометрический План Херсонской губернии и уезда участка земли запроэктированного к выделу из общаго состава имения деревни Блакитной землевладельца Константина Васильевича Энгельгардта в количестве 300 дес. предполагенных к отчуждению.)

*1:16800, в 1 д. 200 с. 1 арк. (40,5x31). Інженер І.Дмитрієв, землемір С.Чабовський. Рукопис.*

**1174. План ділянки землі при селі Блакитне К.В.Енгельгардта. Б/д.**

(Геометрический План Херсонской губернии и ея уезда участка земли при дер. Блакитной владения Константина Васильевича Энгельгардта в количестве 1738 д. 600 кв. саж. и под половиною речки Ингула 2 дес. 1800 с. Авсего 1741 д.)

*1:16800, в 1 д. 200 с. 1 арк. (59,5x40). Землемір С.Чабовський. Рукопис. Текст.*

**1175. План ділянки землі, відмежованої з дачі села Блакитне К.В.Енгельгардта. Б/д.**

(Геометрический План Херсонской губернии и уезда участка земли запроэктированного к выделу из общаго состава имения деревни Блакитной землевладельца Константина Васильевича Энгельгардта в количестве 200 дес. предполагенных к отчуждению.)

*1:16800, в 1 д. 200 с. 1 арк. (40,5x31). Землемір С.Чабовський, з використанням плану інженера І.Дмитрієва. Рукопис. Текст. Дата вказана нерозбірливо.*

**1176. План ділянки землі, відмежованої з дачі села Блакитне К.В.Енгельгардта. Б/д.**

(Геометрический План Херсонской губернии и уезда участка земли из дачи деревни Блакитной владения Константина Васильевича Энгельгардта в количестве 865 дес. 1200 с. в том числе под половиною р. Ингульца 4 дес. 1200 кв. саж. предполагенных к отчуждению.)

*1:16800, в 1 д. 200 с. 1 арк. (42x53). Землемір С.Чабовський. Рукопис. Текст.*

**1177. План ділянки землі дачі села Блакитне К.В.Енгельгардта. Б/д.**

(Геометрический План Херсонской губернии и уезда участка земли запроэктированного к выделу из общаго состава имения деревни Блакитной землевладельца Константина Васильевича Энгельгардта в количестве 1100 дес. предполагенных к отчуждению.)

*1:16800, в 1 д. 200 с. 1 арк. (40,5x31). Землемір С.Чабовський, з використанням плану інженера І.Дмитрієва. Рукопис. Текст.*

**1178. План ділянки землі дачі села Блакитне К.В.Енгельгардта. Б/д.**

(Геометрический План Херсонской губернии и уезда участка земли запроэктированного к выделу из общаго состава имения деревни Блакитной землевладельца Константина Васильевича Энгельгардта в количестве 1900 дес. предполагенных к отчуждению.)

*1:16800, в 1 д. 200 с. 1 арк. (61x41). Інженер І.Дмитрієв, землемір С.Чабовський. Рукопис. Текст.*

**1179. План ділянки землі, відмежованої з дачі села Блакитне В.В.Зубкової. Б/д.**

(Геометрический План Херсонской губернии и уезда участка земли запроэктированного к выделу из общаго состава имения деревни Блакитной землевладельца Константина Васильевича Энгельгардта в количестве 1900 дес. предполагенных к отчуждению.)

*1:8400, в 1 д. 100 с. 1 арк. (50x33). Укладач (прізвище нерозбірливе). Рукопис. Текст.*

**1180. План ділянки землі, відмежованої з дачі села Блакитне Я.Д.Кена. Б/д.**

(План участка земли Херсонской губернии и уезда, выделенного из дачи деревни Блакитной владения жены Надворного Советника Веры Васильевны Зубковой. В сем участке земли двести десятин (200 дес.)-)

*1:16800, в 1 д. 200 с. 1 арк. (41,5x30). Землемір С.Чабовський. Рукопис.*



- 1181. План ділянки землі, відмежованої з дачі села Блакитне К.П.Крекера. Б/д.**  
(План Херсонської губернії Херсонського уезду участка землі из дачи деревни Блакитної владения Поселянина Собственника Клааса Петровича Крекер в количестве 300 десятин).  
*1:16800, в 1 д. 200 с. 1 арк. (41,5x30,5). Землемір С.Чабовський. Рукопис. Текст.*
- 1182. План ділянки землі дачі села Блакитне К.П.Никель, І.І.Фризен. Б/д.**  
(План Херсонської губернії Херсонського уезду участка землі из дачи деревни Блакитної владения Поселян Собственников Корнелиуса Петровича Никель в количестве 150 десятин, а всего 175 десятин).  
*1:16800, в 1 д. 200 с. 1 арк. (41,5x31). Землемір С.Чабовський. Рукопис.*
- 1183. План ділянки землі дачі села Блакитне Г.Д.Фризена. Б/д.**  
(План Херсонської губернії Херсонського уезду участка землі из дачи деревни Блакитної владения Поселянина Собственника Гергарда Дитриховича Фризен в количестве 100 десятин).  
*1:16800, в 1 д. 200 с. 1 арк. (41x30,5). Землемір С.Чабовський. Рукопис. Текст. Незначні пошкодження.*
- 1184. План ділянки землі Блоква при селі Блакитне А.І.Бражника. 1900.**  
(План Херсонської Губернії и уезду участка землі при деревни Блакитної под названіем "Блоква" владения Крестьянина-собственника Акима Ивановича Бражника. Всей землі двестевосемдесятдве десятины одна тысяча двести квадратных саж.).  
*1:8400, в 1 д. 100 с. 1 арк. (57,5x41). Землемір К.Бібер. Рукопис. Текст.*
- 1185. План ділянки землі Блоква при селі Блакитне А.І.Бражника. 1900.**  
(План Херсонської Губернії и уезду участка землі при деревни Блакитної под названіем "Блоква" владения Крестьянина-собственника Акима Ивановича Бражника. Всей землі двестевосемдесятодна десятина).  
*1:8400, в 1 д. 100 с. 1 арк. (56,5x40,5). Таксатор К.Бібер. Рукопис. Текст.*
- 1186. План землі поселян менонітів села Блюменорт. [1900].**  
(План Херсонської Губернії и уезду селения Блюменорт, владения поселян-собственников Меннонитов. Во всей окружной меже Земли удобной 1235 дес.; неудобной: под чумацкими дорогами 17 дес. 520 саж.; оброчной статьи под литерою А 25 дес. 1742 саж. Межи поверял и план по указанию магнитной стрелки сочинял частный землемер Абрам Герц.).  
*1:16800, в 1 д. 200 с. 1 арк. (79x52,5). Приватний землемір А.Герц. Копія В.Дорстера 1900 р. Рукопис. Текст.*
- 1187\*. План дачі пустищ Боброве, Круте сіл Бобровий Кут та Татарка казенних євреїв. 1812.**  
(Геометрической Специальной план Херсонського Уезду Дачи пустошей бобровой икрутой накоих поселени деревни бобров Кут и татарки Спринадлежащими К ним Всеми Землями Которой вовладении Состоит Казенных Евреев Межеваний учиненно в 1803 году июня 10<sup>го</sup> дня Землемером Титулярным Советником Гаптеревым Гратинским ипорешению Екатеринославской межевой Канторы межу утверждал в 1812<sup>м</sup> году май 27<sup>го</sup> дня Землемер Коллежский Секретар ныне Кирилов авнугри того владения Обмежеванного от всех Смежных владельцов одною окружною межею понынешней мере ипоисчислению Земли Состоит Пашеной тритцать две десятины тысяча четьрести Сажень Сеннаго покосу Сто тритцать десятин две тысячи триста пятьдесят одна сажень Степи способной Кпашни дватцать тысяч двести Семдесят четьре десятины девят сот девятнацать Сажень Под поселением деревень огородами огуменниками ипочтового двора двесте шестьдесят восемь десятин тысячи четьреста Сорок Сажень подбольшою дорогою Три десятины пять Сот тритцать восемь Сажень подпроселочными дорогами пятьдесят девять десятин тысячи восемь Сот Сажень под Каменистыми, ихрящеватыми местами тысячи Сто одинатцать десятин девятсот девяносто Сажень, под речкою ингульцом оврагами истоками отвершками иподрутостю гор шестьдесят десятин тысячи Сажень, авсего вовсей Окружной меже дватцать одна тысяча девят Сот Сорок одна десятина восемь Сот тритцать восемь Квадратных Сажень азаисключением неудобных мест Осталось одной Удобной землі дватцать тысяч Семсот шесть десятин тысяча Триста десять Квадратных Сажень воонных деревнях попоследней поданным Кривизии Сказкам Состоит дворов в деревни

Татарки Стотритцать вних мужеска полу двесте девеносто две женска двести пятьдесят сем вдеревне бобровом Кут пятьдесят восем дворов в них мужеска полу четьрести шесть женска пять Сот Душ).

*1:8400, в 1 д. 100 с. 1 арк. (141,5x231). Землемір І.Кирилов. Копія (прізвище нерозбірливе) 1817 р. Рукопис. Склеєно з 24 частин. Текст.*

**1188. План дачі сіл Бобровий Кут, Татарка. 1812.**

(Геометрический специальный план Херсонского уезда дачи постошеи Бобровой икрутой наких поселени деревни бобров кут и татарки спринадлежащими к ним в семи землями которой вовладении состоит казенных евреев межеваний учиненно в 1803 году июня 10<sup>го</sup> дня землемером титулярным советником Гаптеревым Гратинским ипорешению Екатеринославской межевой канторы между утверждал в 1812 году май 27<sup>го</sup> дня землемер коллежский Секретар ныне Кирилов авнутри того владения обмежеванного от всех Смежных владельцев одною окружною межею понынешней мере ипоисчислению земли состоит пашеной тритцать две десятины тысяча четьрести сажень Сеннаго покосу Сто тритцать десятин две тысячи триста пятьдесят одна сажень Степи способной к пашни дватцать тысяч двести семдесят четьре десятины девятсот девятнацать Сажень подпоселением деревень огородами огуменниками Ипочтового двора двесте шестьдесят восем десятин тисичи четьреста сорок сажень подбольшою дорогою тридесятины пьтсот тритцать восем Сажень подпроселочными дорогами пятьдесят девять десятин тысячи восемсот сажень подкаменистыми, ихрящеватыми местами тысячи Сто одинатцать десятин девятсот девяносто Сажень под полуречкою Ингульцом оврагами истоками от верхками иподрутостью горшестдесят десятин тысячи Сажень авсего вовсей окружной меже дватцать одна тысяча девятсот Сорок одна десятина восемсот тритцать восем квадратных Сажень Азаисключением неудобных мест Осталось одной удобной земли дватцать тысяч Семсот шесть десятин тысячи триста десять квадратных Сажень воонных деревнях попоследней поданныи к ривизии Сказкам Состоит дворов в деревни татаровка Стотритцать вних мужески полу двесте девеносто две женски двесте пятьдесят сем вдеревне Бобровом Куте Пятьдесят восем дворов в них мужески полу четьрести шесть женски пять сот душ).

*1:8400, в 1 д. 100 с. 1 арк. (142x228). Землемір І.Кирилов. Копія 1817 р. Рукопис. Склеєно з 24 частин. Текст. Незначні пошкодження.*

**1189. План дачі єврейських колоній Бобровий Кут та Сейдеменуха. 1826.**

(Геометрической уменьшительный План Херсонской Губернии иего уезда дачи Еврейских колоний Сейдеменухи ибобрового кута владения евреев колонистов Зничущися на плане сем под литерами А и В и остальная занаделением [...] колонии казенная земля под литерою С. порешению Екатеринославской межевой канторы межа утверждена в 1812 году мая 24 дня Землемером Коллежским Секретарем Кириловым а попредписанию Екатеринославской Канторы иностранных поселенцов последовавшему предписанию Г<sup>на</sup> попечителя о колонистах Южного Края России Генерал лейтенанта икавалера Низова окружную меру поверял и ситуацию пересымавал Саратовской межевой Канторы младший Землемер титулярный Советник Безруков. В 18[...] вразных месяцах ичислах сколькой какого качества земли порознь значится в приложенной присем Экспликаци\_).

*1:42000, в 1 д. 500 с. 1 арк. (58x83). Молодий землемір І.Безруков. Копія помічника Д.Томашевського 1820-х рр. Рукопис. Склеєно з 4 частин. Експлікація. Текст. Незначні пошкодження.*

**1190. План дач єврейських колоній Бобровий Кут, Велика та Мала Сейдеменуха. 1848.**

(Геометрический уменьшительный План Херсонской Губернии и Уезда дачь: Еврейских Колоний Бобрового Кута, большой и малой Сейдеменухи, владения Казенных Евреев землевладельцев, и оброчной земли отдаваемой от колониального ведомства в оброчное содержание и пустоши полтавской на которой поселен хутор, владения Херсонского 2<sup>й</sup> гильдии купца Михея Тропина. Поверка по окружным межам учинена в 1848году в Сентябре и Октябре месяцах по Указу Херсонского Губернского Правления, Херсонской Губернской Чертежной Особым Землемером Назаровым в присутствии Землемера Попечительного Комитета об Иностранных Поселенцах Южного Краю России Федоровича и Депутата со

стороны колониальной Попечителя поделам Еврейских поселений Маиора Алеамбарова; сколькоже в сих дачах состоит земли значится в экспликации).

*1:16800, в 1 д. 200 с. 1 арк. (64x295). Землемір Назаров. Рукопис. Склеєно з 3 частин. Експлікація. Таблиця. Текст. Пошкодження.*

**1191. Креслення межі єврейських колоній Бобровий Кут, Велика та Мала Сейдеменуха з сусідніми дачами. 1892.**

(Чертеж спорному участку земли образовавшемуся между дач Херсонской губернии 1) пустоши Татарки 2) хутора именуемого Пикенерный трактир и 3) пустоши Бобровый и Крутой на которых ныне поселены Еврейския колонии: Бобровый Кут, большая и малая Сейдеменухи. А какое количество земли, значится в экспликации. Измерение и чертеж сей составлен Землемером Еврейского Отделения Петровым. Вследствии предписания Херсонского Бессарабского Управления Государственных Имуществ от 28 Октября 1892 года за № 7041<sup>м</sup>).

*1:16800, в 1 д. 200 с. 1 арк. (33x201). Землемір єврейського відділення Ф.Петров. Рукопис. Склеєно з 2 частин. Експлікація.*

**1192. План межі дачі пустища Боброве і Круте і села Бобровий Кут, Татарка. 1900.**

(Чертеж Херсонской губернии и уезда части окружной генеральной межи дачи пустошей Бобровой и Крутой, на коей поселены деревни Бобров Кут и Татарка, что ныне еврейския колонии Большая и Малая Сейдеменуха, владения казны, составленный по случаю определения Херсонского Губернского Правления от 28<sup>го</sup> февраля 1900 года: уничтожить все межевые признаки, учиненные землемером Михальским в 1891 году и утвердить межи между теми из учиненных Губернским Землемером Харламовым межевых признаков, которые окажутся в натуре при розыскании согласно его данных и данных уездного землемера Войдаг, производившего розыскание в 1897 году. Поименованная межа была восстановлена землемером Харламовым 1880 году и выведенная им разницы против плана генерального межевания были утверждены Межевою Канцеляриею в 1882 году. Настоящее определение Губернского Правления приведено в исполнение в натуре землемером Межевой Канцелярии г. Терентьевым в ноябре 1900 года, которым все найденные в натуре по ходу землемера Харламова межевые ямы возобновлены, при им, где по данным землемера были найдены все признаки, проведен межник в натуре, а в остальных местах возобновлены лишь розысканные ямы.).

*1:16800, в 1 д. 200 с. 1 арк. (78,5x207). Землемір єврейського відділення Херсонсько-бессарабського управління державного майна М.Вилло. Рукопис. Текст.*

**1193. План Боброво-Кутської казенно-оброчної статті. 1914.**

(План переустройства Боброво-Кутской казенно-оброчной статьи а даче Херсонской губернии и уезда пустоши Бобровой-Крутой (Б-16). Переустройство произведено по распоряжению Херсонской Губернской Землеустроительной Комиссии от 15 марта 1914 г. Старшим Землемером Землеустроительных Комиссий Херсонской губернии Тяхт. План составлен по современному магнитному меридиану. Количество земли в каждом участке означено в экспликации плана.).

*1:16800, в 1 д. 200 с. 1 арк. (149x104). Старший землемір Б.Тяхт. Рукопис.*

**1194. План ділянок землі частини Боброво-Кутської казенно-оброчної статті. 1914.**

(План переустройства части Боброво-Кутской казенно-оброчной статьи, в даче Херсонской губернии и уезда пустошей Бобровой Крутой / Б-16 / под названием поселок № 1 по общему плану. П переустройство произведено по распоряжению Херсонской Губернской Землеустроительной Комиссии от 15<sup>го</sup> марта 1914 г. Старшим Землемером Землеустроительных Комиссий Херсонской губернии Тяхт. План составлен по современному магнитному меридиану. Количество земли в каждом участке означено в экспликации плана).

*1:8400, в 1 д. 100 с. 1 арк. (149x104). Старший землемір Б.Тяхт. Рукопис. Пошкодження.*

**1195. План частини дачі села Богородицьке В.В.Кмоновської. 1866.**

(Геометрический специальный план части дачи Херсонского уезда деревни Богородицкаго владения помещицы вдовы Веры Васильевой Кмоновской после поверки земли частным Землемером Коллежским Регистратором Антоном Мелхиоровым Бентковским 7<sup>го</sup> Мая 1866 года внутри сего владения оказалось земли пахатной 494 десятины 200 квадрат сажень: земли способной к пашне на которой ныне сенокосы 318

дес 950 саж. под выгоном 192 дес под садом и левадой 14 дес 1250 саж под [...]оком и помещичьими постройками 4 дес. 1320 саж под двумя прудами 7 дес. 100 саж под дорогами 3 дес. 900 саж под гнилыстыми местами 5 дес 100 саж. под кладбищем 1200 саж. а всего во всей окружной меже тысяча тридцать девять десятины тысяча двести двадцать квад сажень.).

*1:8400, в 1 д. 100 с. 1 арк. (49,5x90,5). Землемір А.Бентковський. Копія канцеляриста Х.Гурладія 1892 р. Рукопис. Текст.*

**1196. План частини дачі села Богородицьке (Олено-Іванівка) О.І.Малявіна, Б.Халаная. 1872.** (Геометрический Специальный План, части дачи Херсонского уезда и губернии деревни. Богородицкого из коей дачи на основании купчей крепости 1808 года вырезано 2000. десятин одной удобной земли составляющей ныне владение помещика Александра Иванова сына Малявина с дерев. Елено-Ивановой Составлен частным землемером Коллежским регистратором Бентковским, после поверки учиненной в натуре 1872 года с показанием итой части в Количестве 426 д. удобной земли, которая по раздельному акту и Купчей Крепости поступила во владение Херсонского Купца Берко Халаная).

*1:8400, в 1 д. 100 с. 1 арк. (65x98). Землемір А.Бентковський. Рукопис. Умовні позначки. Текст.*

**1197. План землі села Богородицьке Л та В.Кленовських. 1892.**

(План земли в Херсонском Уезде Сельца Богородицкого владения Помещиков Губернского Секретаря Леонтия и Жены его Веры Кленовских с показанием границ Мирской земли и части вырезанной собственно сельца Даниловки а также состороны Сельца Шмидтовки неправильности межи. Пояснение. Вовсей окружной черт имения числится земли удобной и неудобной 3022 десятины 1700 саж. из которых отмежовано в Мирскую землю для 111 душ крестьян шестьсот тридцать две десятины две тысячи сорок четыре сажени а именно полеваго надела 577 десят: 1600 саж. Крестьянской оседлости 32 десят 2000 саж. и не в зачет 780 саж. под экономическими хатами а также под частию пруда улицами дорогами и гранистыми местами 22 десят 64. сажен).

*1:16800, в 1 д. 200 с. 1 арк. (40x66). Землемір (прізвище нерозбірливе). Рукопис. Умовні позначки. Текст (і на звороті).*

**1198. План ділянки землі, подарованої для народної земської школи села Богородицьке Г.С.Чихуном. 1892.**

(План участка земли с постройкою подаренного землевладельцем Григорием Степановичем Чихуном в количестве одной десятины для народной земской школы состоящей при деревни Богородицкой Херсонского уезда Составлен в 1892 г.).

*1:1680, в 1 д. 20 с. 1 арк. (34x53). Землемір А.Яришкін. Рукопис. Текст.*

**1199. План ділянки землі при селі Богородицьке Ф.Л. та Н.Ф.Жукових. 1899.**

(План Херсонской губернии уезда, Вавиловской волости, при деревне Богородицкой участка земли, поступающего согласно полюбовному разделу, во владение крестьян Федота Лаврентьевича Жукова и сына его Никифора Федотьевича Жукова. В участке состоит земли всего двести девяносто шесть десятин и две тысячи шестнадцать кв. саж. Съёмка и раздел произведен в натуре и план сей составлен со снятием контур по меридиану, существовавшему при съёмках в 1899 году.-)

*1:8400, в 1 д. 100 с. 1 арк. (61x40). Землемір І.Хакін. Рукопис. Текст.*

**1200. План ділянки землі при селі Богородицьке Ф.Л. та Н.Ф.Жукових. 1899.**

(План Херсонской губернии и уезда, Вавиловской волости, при деревне Богородицкой, участка земли, поступающего, согласно полюбовному разделу, во владение крестьян Федота Лаврентьевича Жукова и сына его Никифора Федотьевича Жукова. В участке состоит земли всего двести девяносто шесть десятин и две тысячи шестнадцать кв. саж. Съёмка и раздел произведены в натуре и план сей составлен со снятием контур по меридиану, существовавшему при съёмке в 1899 году.).

*1:8400, в 1 д. 100 с. 1 арк. (40x60,5). Землемір [І.Хакін]. Рукопис. Текст.*

**1201. Геодезичний журнал вимірювання меж дачі надільної землі селян села Богородицьке. 1904.**

*1 арк.*

**1202. План ділянки землі при селі Богородицьке Ф.Л. та Н.Ф.Жукових. 1906.**

(План части дачи Херсонської губернії и уезда, Вавиловської волости, при деревне Богородицької, из общей дачи в 296 десятинах 2016 кв. саж. крестьян Федота Лаврентьева Жукова и сына его Никифора Федотьева Жукова, в которой состоит земли годной к пашне и сенокосу. Сто десятинах запродаанных г.г.Жуковыми).

*1:8400, в 1 д. 100 с. 1 арк. (33,5x50,5). Землемір Л.Красношанка, з використанням плану землеміра І.Ханкіна 1899 р.*

**1203. План ділянки землі при селі Богородицьке Ф.Л. та Н.Ф.Жукових. 1907.**

(План части дачи Херсонської губернії и уезда при деревне Богородицької, из общей дачи в 296 десятинах 2016 кв. саж. крестьян Федота Лаврентьева Жукова и сына его Никифора Жукова, в которой состоит земли удобной к пашне и сенокосу Сто тридцать шесть дес.).

*1:8400, в 1 д. 100 с. 1 арк. (32x37,5). Землемір Л.Красношанка, з використанням плану землеміра І.Ханкіна 1899 р. Рукопис. Текст.*

**1204. План дач сіл Богоявленське, Воскресенське, Калинівка селян адміралтейського відомства. 1824.**

(Геометрический Уменьшительный План Херсонской Губернии и Уезда дачам значущим под № 1 Села Богоявленского которая во владении состоит Адмиралтейского ведомства крестьян. Под № 2 земли оставшей за отмежеванием Городу Николаеву дву четырех верстной пропорции выгонной земли в казенное ведомство. Под № 3. Села Воскресенского с деревней что ныне Село Калиновка Адмиралтейского ведомства крестьян и под 4. Земли отмежеванной из бывшей Города Николаева платежной к селу Воскресенскому с селом Калиновской земли Межевание учинено в 1798 году Землемером прапорщиком Полозовым а по Указу Екатеринославской Межевой Канторы между утверждал в прошлом 1812 году Землемер Губернский Секретар аныне Титулярный советник Кирилов, а по згорением Планов снимал сего 1824 года Старший Землемер Титулярный советник Чурсин а сколько во оных дачах число десятинах земли отом значится при сем плане в приложенной экспликации. Во оных селах по последне поданым к ревизии сказкам состоит в селе Богоявленском дворов двесте семдесят два в них мужеска пола восем-сот шестдесят четыре, женска восемсот восемдесят одна, в сем Воскресенском сто шестдесят одын дворов в них мужеска пола четыреста сорок четыре, женска четыреста девять душ, в селе Калиновке двесте три двора, в них мужеска пола четыреста пятьдесят восем, женска четыреста три души, а на лицо в сем Богоявленском дворе триста сем, авних мужеска пола тысяча шесть, женска девятьсот четырнадцать в сем Воскресенском дворов сто семдесят сем в них мужеска пятьсот сем, женска четыреста пядесят сем душ в Калиновке дворов двесте тридцать три; в них мужеска пола пядсот семдесят девять, женска пядсот пядесят пять душ).

*1:42000, в 1 д. 500 с. 1 арк. (67x100,5). Старший землемір Чурсін. Копія 1825 р. Рукопис. Експлікація. Текст.*

**1205. План дачі при хуторі Бойкових В., Г. та ін. Бойків. 1891.**

(План Херсонской Губернии Херсонского Уезда дачи при хуторе Бойковых владения дворян: Василия, Георгия Феофана, Феодора, Сильвестра и Михаила Бойко. Измерение в натуре произведено согласно определению Херсонского Окружного Суда от 19 Марта 1891 года Херсонским Городским Землемером Щелкуновым в присутствии Члена того Суда В.М.Потоцкого 1891 г. Апреля 1 дня. План сей составлен по натуральному указанию Магнитной стрелки и по исчислению земли оказалось 179 десят. 906 квадрат. Сажень и под полуречкой 2 десят. 200 квад. сажень, а всего Сто восемдесят одна десятина, тысяча сто шесть квадратных сажень).

*1:8400, в 1 д. 100 с. 1 арк. (39,5x58). Херсонський міський землемір С.Щелкунов. Копія автора 1895 р. Рукопис. Текст.*

**1206. План дачі Бомбардирське пустище Я.Ф.Кирєєвського. 1893.**

(Геометрический специальный план под названием Бомбардирской пустоши состоявшей в Херсонской губернии и уезде принадлежащая землевладельцу Николаевскому купцу Якову Федоровичу Киреевскому. в количестве удобной земли под пахатым полем 1733 десятинах 2090 квад саж. Целинным в том числе Экономическими постройками 666 десятинах 1443 квад. саж. Итого удобной земли 2405 десятинах 1133 квад. саж. Не удобной земли под ставком и греблями 19 десятинах 1190 квад сажень. проселочной дороги 2

десятины 677 квад. саж. Авсега в дачи удобной и не удобной земли Две тысячи четьреста двадцать сем (2427) десятин шестьсот (600) квад. саж. Из которой под Литерой А выделено Херсонскому Мещанину Матвею Андреевичу Лесному. Четьреста тридцать сем десятин две тысь сорок одна с четьртью квад. саж. 437 десятин 2041  $\frac{1}{4}$  квад. саж. От межование производил и план составлен по натуральному указанию магнитной стрелки в 1893 Года 20 Августа частным Землемером И.Фоминим.).

*1:8400, в 1 д. 100 с. 1 арк. (108x69,5). Землемір І.Фомін. Рукопис. Текст.*

**1207. План дачі хутора Бомбардирський Г.В.Кирєєвського. 1847.**

(Геометрический Специальный план Херсонской Губернии и ея уезда дачи Хутора Бомбандерскаго с принадлежащими к нему всеми землями который во владении состоит Николаевского 1<sup>й</sup> Гильдии Купца Гаврилы Васильева сына Киреевскаго межевание учинено в 1847 году по Указу Правительствующаго Сената Херсонской Губернской Чертежной Землемером Губернским Секретарем Василием Свешниковым Авнутри того владения обмежеваннаго одною окружною от всех смежных дач и владельцев межею понынешней мере и по изчислению земли состоит пашенной сто семдесят десятин тысяча восем сот сажен Сеннаго покосу степи способной к пашне две тысячи шесть сот двадцать шесть десятин тысяча триста сорок сажен под поселением и огуменниками две десятины тысяча шесть сот шестьдесят сажен под проселочными дорогами четьре десятины две тысячи двести пьтдесят девять сажен под течением отвершка Шараванки прудом и под ложиною водою наполняющегось сорок восем десятин тысяча девять сажен. Авсега во всей окружной меже удобной и неудобной земли две тысячи восемсот пьтдесят три десятины восем сот шестьдесят восем сажен А за исключением неудобных мест осталось одной удобной земли две тысячи восем сот десятин На сем числе во время межевания земли в поселении состоит Хутор Бомбандерский в нем ревизских душ не состоит.)

*1:8400, в 1 д. 100 с. 1 арк. (102x139). Землемір В.Свешников. Копія автора. Рукопис. Склеєно з 4 частин. Текст. Сургучева печатка.*

**1208. План ділянки землі, відмежованої з дачі хутора Бомбардирський О.П.Шарта. 1889.**

(План участка земли Херсонской губернии и уезда вырезанный из дачи под названием Хутор Бомбандерский в количестве 690 десятин, 618 к. с. состоит во владении Поселянина Александра Петрофича Шарта измерение произведено и план составлен в 1889 году Августа месяца.)

*1:16800, в 1 д. 200 с. 1 арк. (34x68). Землемір П.Лейбін. Рукопис.*

**1209. План землі хуторів Бомбардирський, Могильний та частини дачі села Вавилове В.Ф., П.Ф., Я.Ф.Кирєєвських. Б/д.**

(План раздела имения в Херсонском уезде, Вавиловской волости, общаго владения совладельцев потомственных почетных граждан Василия, Павла и Якова Феодоровичей братьев Киреевских. Составлен частным землемером 1874 года. Объяснение: Имение это состоящее из трех дач, значащихся по планам специального межевания, как-то: 1., хутора Бомбардирскаго, показанной на плане буквами (а,а,а,а.) 2 дачи хутора Могильнаго (а,а,б,б) 3, части дачи села Вавилова (а,а,а,в,в,с,с) доставшееся нынешним совладельцам, а именно: 1000 десят. посредством выкупа, как родовое имущество, 5000 десят. по духовному завещанию от роднаго отца, 1000 десят. по купчей крепости от роднаго брата Феодора Киреевскаго, как наследственную долю определенную одним и тем-же завещанием. Но так как из земли приобретенной выкупом, 500 десят. лит.В, составляет исключительную собственность Василия Киреевскаго, а 500 десят. лит.ІІ. и Я. Павла и Якова Киреевских, а потому таковыи участки в состав раздельнаго акта непомещена, затем подлежит только разделу вся земля значащаяся по духовному завещанию, включительно с долею Феодора Киреевскаго, так как делящаяся стороны вступили в его права дораздела (сб. реш. Сената т. ІІ № 258) На этом основании совладельцы устраняя чрезполосность и уравнивая себя всеми выгодами, разделились в следующий способ:Василий Киреевский, в то уважение, что приобретает куплею от братьев Павла и Якова выкупленной ими 500 десят. земли ичто получил другия уступки по раздельному акту, получает на свою долю из общей дачи 1333 десят. 800 кв. саж. с балкой Шараванкой иБомбардирским хутором, смежно со своим участком и по меже (д.н.). параллельно с южною межею общей дачи; затем остальную землю Павел и Яков Киреевские разделились пополам, то есть 2333-с балкой Чабанкой, овчарнею и хутором Ивановским, межею с двумя поворотами (і, к, л, м)параллельно соответствующим межам. Но сверх показаннаго количества, числится еще 203 десят. 569

кв. саж. земли неудобной, из которой в участках Василия Киреевского находится 55 десят 522 кв. саж., в части Павла 85 десят 2174 кв. саж. а в части Якова Киреевского 62 десят 573 кв. саж.).

*1:16800, в 1 д. 200 с. 1 арк. (112x52,5). Землемір А.Бентковський. Копія А.Жданова. Рукопис. Умовні позначки.*

#### 1210. План казенної землі пустища Бородачове. 1820.

(Геометрический специальный план Херсонского уезда казенной пустопорозжей земли называемой пустоши Бородачевой, котораго владения никто не имеет состоит впусе. Межевания учиненного в 1801 году Августа 2 дня Землемером 14<sup>го</sup> класа Петром (Васильевым) Васиновым, а разграничивал от военного поселения 2<sup>го</sup> Бугскаго уланскаго полка в 1820 году Октября дня землемер Титулярный Советник Чурсин, а внутри того владения об межеваннаго одною окружною от всех смежных Владельцев межа, по нынешней мере и поисчислению земли состоит сennaго покосу сорок две десятины тысяча пятьдесят шесть сажень, степи способной к пашне тысяча четыреста сорок три десятины тысяча восемьдесят две сажени, под проселочными дорогами шесть десятин тысяча триста девяносто две сажени, под крутостями овраг отвершками и водоройнами восем десятин тысяча двести сажень под половиною реки Ингулы Три десятины восемьсот шесть десят шесть сажень. А всего во всей окружной меже тысяча пять сот четыре десятины семсот девяносто шесть квадратных сажень.).

*1:8400, в 1 д. 100 с. 1 арк. (70x206). Землемір Чурсін. Копія старшого топографа Піоульського. Рукопис. Склеєно з 2 частин. Текст.*

#### 1211. План дачі села Бошняківка (Пантелеймонівка) Г.М.Бошняка. 1810.

(Геометрический Специальный План Херсонского уезда дачи деревни Башняковки онаже и Панталимоновка с принадлежащими к ней всеми землями которая во владении состоит майора Григория Николаева гна Башняка межевания учиненного в 1807<sup>м</sup> году октября 18<sup>го</sup> дня землемером титулярным советником Буткевичем, апорешению Екатеринославской межевой Конторы межа утверждена в 1810<sup>м</sup> году мая 30 дня Землемером Губернским Секретарем Кириловым, а внутри того владения обмежеваннаго одною окружною от всех смежных владельцов межею понынешней мере и поисчислению земли состоит пашенной восемдесят две десятины, шесть сот двадцать пять сажень, сennaго покосу и степи способной к хлебопашеству тысяча триста четырнадцать десятин, тысяча семьсот семдесят пять сажень; под поселением огородами, две десятины; под проселочными дорогами шесть десятин, две тысячи сто сажень; под каменистыми местами двадцать одна десятина пять сот сажень; под речкою Березанью полу оной в оврагах и отвершках и стоками икрутостию гор сем десятин тысяча шестьсот семдесят восем сажень, авсего во всей окружной меже, тысяча четыреста тридцать четыре десятины, тысяча восемьсот семдесят восем сажень — во оной деревни по последне поданой к пятой ревизии сказкам состоит дворов три в них мужеска полу четыре, женска тож число — да особо переведенных после ревизии из московской губернии и уезда мужеска полу четыре женска тож число душ).

*1:8400, в 1 д. 100 с. 1 арк. (51x139,5). Землемір І.Кирилов. Копія 1827 р. Рукопис. Склеєно з 5 частин. Текст.*

#### 1212\*. План землі 2-го Бузького уланського полку. 1821.

(Геометрический специальный план Херсонской губернии и ея уезда 2<sup>го</sup> Бугскаго уланскаго полка Станиц Федоровской, Каспировки, Себина. Еланец тож села Матвеевки местечки Новопетровскаго деревень Гурьевки Константиновки и Балавни владения поселян. Межевание учиненно в 1809<sup>м</sup> году в разных месяцах и числах Старшим Землемером Титулярным Советником Буткевичем; а разграничена от владельческих дач в 1821<sup>м</sup> году также в разных месяцах и числах разными землемерами, а внутри того владения от граничеваннаго от всех смежных владельцов одною окружною межею. Состоит пашенной земли десять тысяч триста восемьдесят три десятины восемьсот Шесть десят восемь сажень. Сennaго покосу пятьдесят шесть тысяч шестьсот двадцать пять десятин две тысячи Сто восемдесят Семь Сажень. Под садом пятьдесят десятин две тысячи сажень. Да обращенных из солонцоватых, мест третью часть в удобную землю одиннадцать десятин пять сот шездесят Семь сажень. Под поселением огородами, гуменниками и конопляниками; также у священно и церковно служителей триста десятин двести\_\_\_\_\_ двадцать шесть сажень. Под церквами и кладбищами три десятины две сажень. Под большими дорогами четыреста шестьдесят десятин, тысяча двести сажень. Под проселочными дорогами сто двадцать десятин восемь сот восемдесят четыре сажени. За обращением в удобную третьей части осталось под солонцами

двадцять две десятины \_\_\_\_\_тисячи сто тридцять шесть сажень. Под каменистыми местами четыре тысячи шестьсот пятьдесят восемь десятин две тысячи шесть сажень. Под пещаными местами тысяча восемь сот шестьдесят четыре десятины, тысяча триста девяносто семь сажень. Под болотами пятьсот девяносто пять десятин тысяча двесте сорок девять сажень. Под половиною реки Буги, две тысячи шесть сот девяносто шесть десятин две тысячи триста три сажени речек Ингула и Еланца, в оврагах и отвершках и под крутостию гор иоврагов двести десятин тысяча двести пятьдесят шесть сажень. А всего во всей окружной меже семдесят Сем тысяч девятьсот девяносто девять десятин, шесть сот восемьдесят девять сажень, да из того числа вымежеваны церковные земли к имеющим в станциях церквам для довольствия священно и церковнослужителем значущиеся под литерами в 1<sup>м</sup> месте – А внеи пашенной земли двадцать десятин две тысячи сто пятьдесят сажень. Сеннаго покосу двенадцать десятин две тысячи сорок одна сажень. Под пещаным местом одна десятина семь сот пятьдесят сажень. Под болотами три десятины семь сот двадцать сажень. Всего тридцать восемь десятин восемь сот шестьдесят одна сажень. Во 2<sup>м</sup> месте под литерою С: сеннаго покосу тридцать три десятины, под проселочными дорогами тысяча двесте сажень. Под каменистыми местами шесть десятин тысяча сажень. под полуречкою тысяча семь сот девяносто три сажени Всего сорок десятин тысяча пятьсот девяносто три сажени. В 3<sup>м</sup> месте под литерою В пашенной земли тридцать три десятины. Под каменистыми местами две десятины шесть сот сорок сажень. Под оврагами Елинцам без именным восемь сот сажень всего тридцать пять десятин тысяча четыреста сажень. В четвертом месте под литерою А сеннаго покосу тридцать три десятины – под каменистым местом четырнадцать десятин восемь сот тридцать сажень, под речкою и крутостию гор одна десятина всего сорок восемь десятин восемь сот тридцать сажень. А во всех церковных землях сто шестьдесят две десятины, две тысячи двесте восемьдесят четыре сажени За тем во оных станицах осталось удобной и неудобной земли семдесят семь тысяч восемь сот двадцать девять десятин семьсот семьдесят пять сажень. В оных станицах по последне поданным к 7<sup>й</sup> ревизии скаскам состоит в Федоровке дворов двесте пятьдесят сем, в них мужеска пола семь сот тридцать семь, женскаго шесть сот девяносто две в Каспировке дворов сто Семь вних Мужеска триста пятьдесят две женска триста двадцать в Себином тож Еленец дворов сто тридцать восемь вних мужеска четыреста семдесят четыре женски триста шездесят в местечке Новопетровском дворов сто восемьдесят один вних – мужеска шесть сот двадцать одна женска шесть сот пятнадцать в селе Матвеевке дворов восемьдесят три в них мужеска пола триста двадцать две женска двести шесть десят восемь в деревнях Гурьевки дворов сто сорок три вних – мужеска четыреста тридцать шесть женска четыреста, двадцать в Константиновке дворов Сорок девять Сажень Мужеска сто тридцать девять женска сто шездесят одна в Балавне дворов шестьдесят шесть в них мужеска – двесте четырнадцать, женска двесте десятин всего во всех селениях и деревнях дворов тысяча двадцать четыре в них мужеска пола три тысячи двести девяносто пять женска три тысячи Сорок шесть душ.)

*1:8400, в 1 д. 100 с. 1 арк. (252x272). Старший землемір М.Попов. Копія помічника А.Белецького 1824 р. Рукопис. Склеєно з 20 частин.*

### **1213. План земель сіл Булгаківка, Іванівка Царьової, Т.І.Булгакової, І.І.Левуцького. 1828.**

(Геометрический Уменьшительный Ппан Херсонскаго Уезда земель сельца Булгакова доставшихся по купле от Магорши булгаковой во владение Надворной Советницы царевой в числе удобных и неудобных 2000: десятин; Хутора Булгаковскаго владения Маиорши Булгаковой обще с детьми ея, доставшихся по купле от Коллежскаго Ассесора Ивана Петрова сына Петрова сына Дубницкаго в числе удобных 2000 десятин и неудобных 225 десятин 1230 сажен, отведенных внатуре Г: Херсонским Губернским Землемером Гречиною по личному согласию продавца Г: Дубницкаго; и Деревни Ивановки владения Титулярнаго Советника и Кавалера Левуцкаго, доставшихся по купле от Коллежскаго Секретаря Лозовича и женьего в числе удобных и неудобных 2000: десятин.\_ Земли сии по Указам Херсонскаго Губернскаго Пправления обмежеваны в натуре порознь сего 1828. Года Херсонским Уездным Землемером Губернским Секретарем Соколовским, прибытности самих владельцев, повереннаго со стороны Надворной Советницы Царевой, и понятых сторонных людей.)

*Шкала масштабу не позначена. 1 арк. (41x77). Херсонський повітовий землемір Ф.Соколовський. Рукопис. Текст.*



**1214. План дачі села Булгаківка Д.П.Санжаровського. 1899.**

(План Херсонской губернии Херсонского уезда под названием сельца Булгаковка владения купца Даниила Поликарповича Санжаровского. Генерально межевана в 1796 году Черкасским Уездным Землемером Холодиловым, вновь поверкою снята в 1799 году, Землемером Коллежским Регистратором Феофиловым, по указу Екатеринославской Межевой Конторы, план с книгою сочинен в 1822 году Старшим Землемером Чурсиным, а согласно решения Херсонского Окружного Суда специально межевана с назначением ситуации с плана Инженера Свинкина и план этот составлен с принятием отклонения магнитной стрелки от хода Генерального, вправо, к востоку на  $8\frac{1}{2}^{\circ}$  31 Октября 1899 года Уездным Землемером Херсонской губернии Василевским. В даче состоит земли: степи способной к пашне и сенокосу 623 десятины 764 сажени, под усадьбами 1 десятина 1770 сажени, под каменистыми местами 21 десятина 1688 сажени, под кладбищем 840 сажени, под проселочными дорогами 378 сажени, под большою дорогою 7 десятин 1080 сажени, под половиною реки Ингульца 5 десятин 1555 сажени, а всего удобной и неудобной земли шестьсот шестьдесят десятин восемьсот семдесят пять сажени, за исключением неудобных мест осталось одной удобной земли 625 десятин 134 сажени, а за исключением большой дороги, осталось удобной и неудобной земли 625 десятин 2195 сажени.).

*1:8400, в 1 д. 100 с. 1 арк. (66,5x102). Повітовий землемір К.Василевський. Копія автора. Рукопис. Текст.*

**1215. План острова на річці Дніпро (біля села Бургунка) Д.М.Куликовського. 1806.**

(Геометрической Специальной план Херсонского Уезда Острова – без звания Принадлежащей К деревне [...] принадлежащими К нему. Всеми землями Которой владении Состоит полковника Иковалера Дмитрия матвеева сына Куликовского. Межевания Учиненного в 1806 году сентября 14 дня землемером титулярнім Советником буткевичем авнутри того владения обмежеванного отвсех Смежных Владельцов одною окружною межею понынешней мере ипоизчислении Состоит мелкого дровянного лесу. Тридцать пять десятин тысяча пять сот сажени подпещаними межами шестнадцать десятин тысяча триста сажени подболотом покоему Комиш а местами верби сорок шесть десятин сем сот тринадцать сажени подбечевником, пять десятин тысяча шесть сот сажени подполовиною Реки Конской изаливами сорок шесть десятин тысяча шесть сот сажени авсего вовсей окружной меже Сто пятьдесят десятин. Тысяча девять Сот тринадцать Квадратных сажени).

*1:8400, в 1 д. 100 с. 1 арк. (64x60,5). Землемір П.Буткевич. Копія молодшого учня К.Канцера 1826 р. Рукопис. Текст. Відсутня частина картуша.*

**1216. План землі села Бургун. 1827.**

(Уменьшительная копия с плана Генерального межевания Херсонской губернии Херсонского уезда пустоши Бобоватой на которой поселено сельцо Бургун. Межевание произведено в 1826 году а межа утверждена в 1827 году Ноября 8<sup>го</sup> дня в исчислении плана значится земли всего удобной и неудобной 2473 дес 2216 кв. саж. из этого числа выделено крестьянам в надел 258 дес 1200 с и продано 300 дес остается владельческой удобной и неудобной 1915 дес 1016 кв. с котора разделена на два участка А и Б по 957 десятин 1708 кв сажени в каждом).

*1:16800, в 1 д. 200 с. 1 арк. (122x40). Укладач невідомий. Копія землеміра С.Чабовського. Рукопис.*

**1217. План дачі села Бургун І.Ю.Корочина (Карачона). 1827.**

(Геометрической Специальной план Херсонского уезда Пустоши бобоватой накоторой построено Сельцо Бургун Спринадлежащими к нему всеми землями Которые ныне владении Состоит штаб Копитана Ивана юрьева Сына Корочина Миживания учиненного в 1806 году землемер Титулярной Советник Будкевич внов Сняти Пооткрывшийся в натураи разнеци в 1826 года землемером Коллежским Секретарем Лавицкем Апоневерности Планов поверял ипоуказу Екатеринославской межевой Кантори меру утверждал Сего 1824 года ноября 8 дня Старшим землемером титулярным Советником Чурсиным авнутри того владения отмежеваннаго одною окружною межею от всех смежных владельцов Межею ипониешней мере ипоизчислению земли Состоит пашенной Сто Семдесят одна диситына тысяча сорок восем сажени, Сеннаго покосу истепи Способной кпашне две тысячи Сто шиздесят деветь десятин тысяча Сто шеснадцать сажени подпоселеньям огородами иогуменниками хутором и садом [...] десятин две тысячи восем сажени под большою дорогою тринадцать десятин чйтириста чйтирнадцать Сажени подпроселочными дорогами восем десятин шисот педесят сажени подкамишистыми местами дватцать три

десятины чотириста дев'яносто сажень под бечевником чотири десятини тисяча сто сорок сажень под половиною реки днєпра, прудами оврагами отвершками икрутостию берега Семдесят пять десятин Сто петдесят Сажень авсего вовсей окружной межи две тысячи Чотириста Семдесят три десятины две тысячи двести шеснацать Сажень азаизключеныем ниудобных мест осталось одно удобной земли две тысячи триста сорок девять десятины тысяча семсот семдесят две сажени, воном сельцы попоследней поданой к 7 ревизии состоит дворов дватцать один вных мужеска полу семдесят чотири женска восимдесят две души).

*1:8400, в 1 д. 100 с. 1 арк. (311x62). Старший землемір Чурсін. Копія старшого учня І.Васильєва 1828 р. Рукопис.*

#### **1218. План землі села Бургун І.Ю.Корочина. 1827.**

(Геометрической Специальной план Херсонскаго уезда пустоши бобоватой накоторой посилино Сельцо бургун спринадлежащими к нему всеми землями которые ныне вовладении Состоит штаб Копитана Ивана юрьева Сына Корочина Миживания учиненного в 1806 году землемер Титулярном Советником Будкевич внов Снята поотрывшейся в натуре разницам в 1826 года землемером Коллежским Секретарем Ливицкем апониверности планов поверял ипоуказу Екатеринославской межевой Кантори меру утверждал сего 1824 года ноября 8 дня Старшим землемером титулярным Советником Чурсиным авнутри того владения обмежеваннаго одною окружною [межею] от всех Смежных владельцев Межею понынешной мери ипоизчислению земли Состоит пашенной Сто Семдесят одна десятина тысяча Сорок восем сажень Сеннаго покосу истепи Способной кпашни две тысячи Сто шездесят девять десятин тысяча Сто шеснацать сажень подпоселеньем огородами иогуменниками хутором исадом восем десятин дветысичи восем сажень под большою дорогою тринадцать десятин чотириста чытырнадцать Сажень подбичевником чотири десятины тысяча сто сорок сажень под половиною реки днєпра прудами в оврагах отвершками икрутостию берега Семдесят пять десятин Сто петдесят сажень авсего вовсей окружной межи две тысячи Чотириста Семдесят три десятины две тысячи двести шиснацать Сажень, азаизключеныем ниудобных мест осталось одно удобной земли две тысячи триста сорок девять десятины тысяча Сем Сот семдесят две сажени, воном сельце попоследней поданой к 7 ревизии спискам Состоит дворов дватцать одним вных мужеска полу Семдесят Чотири, женска восимдесят две души.).

*1:8400, в 1 д. 100 с. 1 арк. (311x61). Старший землемір Чурсін. Копія учня І.Васильєва 1828 р. Рукопис. Склеєно з 8 частин. Текст.*

#### **1219. План дачі села Бургун О.І.Ульянної. Б/д.**

(План, дачи Херсонской губернии и ея уезда сельца Бургун, владения вдовы Маиора Алимпияды Ивановой Ульянновой; в коей поисчислению состоит земли: тысяча девятьсот пятнадцать десятин тысяча шестнадцать квадратных сажень.).

*1:42000, в 1 д. 500 с. 1 арк. (81x56,5). Межовий інженер І.Дмитрієв, з використанням плану генерального межування. Рукопис. Текст. Незначні пошкодження.*

#### **1220. План дачі хутора Бургунський П.М.Трубецького. 1884.**

(План Херсонской губернии и уезда Бургунскаго имения Владения Князя Петра Николаевича Трубецкаго Снят в 1884 году понатуральному указанию магнитной стрелки Бывшим Старшим Подлесничим Уезднаго Ведомства Василеем Васильевым Князевым. Земля Еврейской колонии.).

*1:8400, в 1 д. 100 с. 1 арк. (408x65). Укладач В.Князєв. Рукопис. Склеєно з 3 частин Умовні позначки. Експлікація. Незначні пошкодження.*

#### **1221. План ділянки землі Бурцеве при селі Новодмитрівка О.П.Стог. 1908.**

(План Херсонской губернии, Херсонскаго уезда, участка земли при деревне Ново-Дмитриевке, Костомаровой, под названием Бурцево, владения вдовы Генерал-Маиора Ольги Петровны Стог. В означенном участке удобной и неудобной земли и под половиною реки триста шестьдесят восем десятин (368 дес.) и две тысячи сто квадратных сажень (2100 кв. с.). Окружной межей проходная съёмку

производил по меридиану магнитной стрелки и план сей составлял Частный Землемер И.Фомин 15 июля. 1908 года.)

*1:8400, в 1 д. 100 с. 1 арк. (102x69). Землемер И.Фомин. Копія 1913 р. Рукопис. Текст. На звороті печатка банку.*

**1222. План ділянки землі дачі села Вавилове І.Г.Купермана. 1883.**

(План земли, лежащей в даче генерального межевания Херсонской губернии Херсонского уезда села Вавилова, владения 2<sup>ой</sup> гильдии купца Иосифа Годьевича Купермана. Сочинен по натуральному указанию магнитной стрелки, по снятии существующих границ с натуры в Августе месяце 1885 года, состоящим в должности Херсонского Губернского Землемера, Коллежским Советником Харламовым, вследствие обращенной лично к нему просьбы уполномоченных общества крестьян собственников названного села на покупку показанной на этом плане земли, каковой состоит: пашни 334 десятины 493 сажени; сенокоса 16 десят. 1800 сажень, под выгоном 4 десят. 952 саж; под большой дорогой 5 десятин 1993 сажени; под проселочной дорогой 162 сажени. А всего удобной и неудобной земли триста шестдесят одна десятина шестсот квадратных сажень. А за исключением неудобных мест одной удобной триста пятьдесят пять десятин восемьсот сорок пять сажень. А за исключением одной большой дороги остается удобной и неудобной земли 355 десятин 1007 сажень.-)

*1:8400, в 1 д. 100 с. 1 арк. (71x106). Херсонський губернський землемер В.Харламов. Рукопис. Текст.*

**1223. План ділянки землі дачі села Вавилове нащадків Д.С.Подшивайленка. 1887.**

(План Херсонского уезда Участка земли из генеральной дачи села Вавилова, владения наследников умершего мещанина посада Богоявленска Дмитрия Самойлова Подшивайленко. Поверка границ сего участка в натуре произведена 17 июня текущего 1887 года и план составлен, по магнитному меридиану настоящего времени,- Херсонским Городским Землемером П.Малыгиным. По поверке в этом участке оказалось земли: удобной – пахатной, выгонной и усадебной – 150 десятин 1740 кв. сажень, не удобной – под проселочною дорогой – 500 кв. саж., под половиною течи балки Белозерки – 160 кв. саж. А всего удобной и не удобной – сто пятьдесят одна десятина.)

*1:8400, в 1 д. 100 с. 1 арк. (35x73). Херсонський міський землемер П.Малигін. Рукопис. Текст.*

**1224. План ділянки землі при селі Вавилове І.Г.Купермана. 1887.**

(План Херсонской губернии, Херсонского уезда, участка земли из генеральной дачи села Вавилова, владения Николаевского купеческого сына Льва Иосифовича Купермана. В этом участке состоит земли: под строениями и огородами 12 десятин 804 сажени; степи способной кпашни и сенокосу 1768 десятин 1358 сажень И того удобной 1780 десятин 2162 сажени под половиною реки Белозерки, протоколами, прудам 13 десятин 700 сажень; под большой дорогой 31 десятина 600 сажень; под проселочными дорогами 3 десятины 900 сажень; под кладбищем 600 сажень; И того не удобной 48 десятин 400 сажень. А всего удобной и неудобной 1829 десятин 162 сажени. План составлен по меридиану генерального межевания, произведенного в 1798 году, Апреля 24 дня 1887 года Землемером Надворным Советником Рыковым.).

*1:8400, в 1 д. 100 с. 1 арк. (93x105). Землемер В.Риков. Рукопис. Текст. Незначні пошкодження.*

**1225. План ділянок землі селян села Вавилове. 1913.**

(План разверстания надельной и вне надельной земли общества крестьян села Вавилова, Херсонского уезда, Херсонской губернии, в даче генерального межевания под названием с Вавилово лит В-4 Разверстание произведено в 1913 году, по распоряжению Херсонской Губернской землеустроительной комиссии от 30 марта 1913 года на основании приговора общества крестьян села Вавилова от 8 июля 1913 года, землемером землеустроительных комиссий Херсонской губернии Жанковым, в порядке закона 29 мая 1911 года. План составлен по современному магнитному меридиану. Принадлежность участков и количества земли в них означены в экспликации плана.)

*1:8400, в 1 д. 100 с. 1 арк. (132,5x94,5). Землемер Г.Жанков. Рукопис. Експлікація.*

**1226. План ділянки землі Вавилівської волості В.Д.Долгової. Б/д.**

(План Участка земли Херсонской губернии и уезда. Вавиловской волости, владения Варвары Даниловны Долговой.).

*1:8400, в 1 д. 100 с. 1 арк. (52,5x71,5). Землемір Є. Спаський. Рукопис. Експлікація.*

**1227. План ділянки землі Вавилівської волості І.Д.Зубенка. Б/д.**

(План Участка земли, Херсонской губернии и уезда, Вавиловской волости, владения Ивана Даниловича Зубенко.).

*1:8400, в 1 д. 100 с. 1 арк. (57x70,5). Землемір І.Ханкін. Копія землеміра Є.Спаського Рукопис. Експлікація.*

**1228. План ділянки землі Вавилівської волості Є.М., Т.М. та ін. Шакулів. 1906.**

(План Херсонской губернии Хераонскаго уезда Вавиловской волости участка земли, состоящаго в совместном владении богоявленских мещан братьев Евмения, Терентия, Александра, Ивана и Михаила Михайловичей Шакула. По исчислении земли оказалось в участке всего пятьсот девятнадцать десятин тысяча восемьсот квадр. саж. (519 десят. 1800 кв. саж.). План сей составлен по указанию магнитной стрелки в 1906 году. Исчисление количества земли произведено по координатам точек окружной межи.)

*1:16800, в 1 д. 200 с. 1 арк. (39x56). Землемір М.Гертер. Рукопис. Текст.*

**1229. План земель сіл Варварівка, Осипівка, Велика та Мала Корениха, Миколаївка К.О. де Ламберта, І.П.Рено. 1824.**

(Геометрический План Херсонской губернии и уезда землям Деревни (что ныне село) Варваровки с Деревней Осиповкою, владения Генерал от Кавалерии Грф Де-Ламберта, коей по Генеральному Межеванию исчислено пашенной 1300 десятин 200 сажень; сennaго покосу и степи к хлебопашеству способной 9324 десятины 79 сажень, под поселением огородами и огуменниками 15 десятин 560 сажень Удобной; 10640 десятин 239 сажень. Под проселочными дорогами 30 десятин 450 сажень подкаменистыми местами 166 десятин 1300 сажень, под берегом Реки Буга, оврагами, отвершками и крутостью оных 568 десятин 1600 сажень, не удобной 765 десятин 950 сажень. Всего 11405 десятин 1189 сажень. А по поверке Херсонским Уездным Землемером Заборским оказалось: Удобной и не Удобной всего 11379 десятин 1062 сажени; противу исчисления Межевой Канторы менее 26 десятин 127 сажень по Ведомости же Губернскаго Пправления показано удобной 12000 десятин, и не удобной 367 десятин; противу оной в Удобной не достает 1359 десятин 2161<sup>1</sup>/<sub>2</sub> сажени. По Генеральному Межеванию в исчислении Качеств земли песчанья места не показаны, и на веданном владельцу Межевою Канторою Специальном Пplane не назначены, Каковыя при нынешней поверке сняты, и на плане Литерою ранжевой краски **S.** показаны, коих по исчислению оказалось до 200 десятин. и Села Большой Коренихи с Деревней Малой Коренихою, владения Комерции Советника и Кавалера Ивана Петрова сына Рено, коей по снятию 1817<sup>го</sup> года Канторским Землемером Ивановым оказалось Удобной 12,680. десятин 233. Сажени, не Удобной 3941. десятина 907 сажень. Всего Удобной и не Удобной 16,621 десятина 1140 сажень. Сочинен Декабря дня 1823 года.)

*1:42000, в 1 д. 500 с. 1 арк. (69x66,5). Херсонський повітовий землемір Заборський. Копія канцеляриста Булгакова 1826 р. Рукопис. Текст.*

**1230. План землі села Варварівка Г.Є. та О.Є.Бойків (колишньої С.Ф.Огранович). 1888.**

(План сельца Варваровки, Херсонской губернии и уезда, бывшего владения жены Капитан-Лейтенанта Софьи Федоровны Огранович, ныне крестьян таврической губернии, Мелитопольскаго уезда, села Большой Знаменки, Гавриила Егоровича бойко у каждого земли и какого качества, видно из экспликации сего плана. План составлен и измерение произведено в 1888 году.)

*1:8400, в 1 д. 100 с. 1 арк. (52,5x72). Дніпровський земський землемір Ф.Самсоні-Тодоров. Рукопис. Експлікація. Текст.*

**1231. План частини дачі при селі Варварівка. Б/д.**

(План Херсонской губернии и уезда, часть дачи при деревне Варваровки, владения, бывших крестьян деревни Варваровки, под лит. "А" Василия Ивановича Осадчего содержит 22 десят. и участок под Лит. Б

владения Ефима и Василия Ивановичей Головченковых содержит 38 десятин 1200 кв. саж. А всего 60 десят. 1200 кв. с.).

*1:8400, в 1 д. 100 с. 1 арк. (36x32). Землемір Є.Спаський. Рукопис.*

**1232. План дачі пустищ Васи́лівське, Велике Чу́лкове, Віддалене С.М.Воронцова. 1864.**

(Геометрический специальный план Херсонской губернии и уезда дачи пустошей Васильевской, Великой Чулковой и Отдаленной, владения Его Светлости Генерал лейтенанта Князя Семена Михаила Воронцова, Межевание учинено в 1807 году Старшим землемером Титулярным Советником Фефиловым по указу Екатеринославской Межевой Конторы вновь снятв 1817 году Землемером Титулярным Советником [Капегиным], а по указу Межевой Канцелярии последовавшему по таковому (последовавшего) Правительствующаго Сената Общаго Собрания 4 и 5 (Правительствующаго) Межеваго Департамента в Высочайше утвержденного вомнении Государственного Совета межа утверждена и план сей сочинен по меридиану магнитной стрелки бывшем при генеральном межевании, которая современни того отклонилась вправою сторону на 6<sup>тб</sup> градусов в 1864 году Сентября № дня Межеваго Корпуса Инженер Подполковником Волосатовым А внутри того владения обмежеваннаго одною от всех [...] дачь и владений окружною межею по нынешней [мере] и по исчислению земли состоит: пашни триста двадцать пять десятин тысяча шесть сот пятьдесят четыре сажени. Сенокоса и степи способной к пашне девять тысяч девять сот тридцать одна десятина восемь сот семь десят три сажени, мелкаго кустарнику сто одиннадцать десятин шесть сот семьдесят шесть сажень, под солонцеватами местами пологам одну треть вудобную восемь десят одна десятина тысяча пять сот девяносто семь сажень, под солонцеватами местами пологам дветрети в неудобную сто шесть десят три десятины семь сот девяносто две сажени, под проселочными дорогами двадцать семь десятин тысяча семьдесят четыре сажени, под хрящеватыми и каменистыми местами тристо сорок четыре десятины двести девяносто две сажени, под рекою Великою водою реками, истоками, обрывами крутостию гор и буграми пять сот пять десятин шесть десятин тысяча двести шестьдесят две сажени А всего во всей окружной меже удобной и неудобной земли одиннадцать тысяч пять сот сорок одна десятина тысяча двадцать квадратных сажень. А заисключением неудобных мест осталось одной удобной земли десять тысяч четыресто пять десят десят десятин. На сем числе внутри окружной межи поселения никакого небыла аземля лежала впусе.).

*1:8400, в 1 д. 100 с. 1 арк. (103x205). Межовий інженер М.Волосатов. Копія. Текст.*

**1233. План дачі пустищ Васи́лівське, Велике Чу́лкове, Віддалене С.М.Воронцова. 1864.**

(Геометрический специальный план Херсонской губернии и уезда, дачи пустошей Васильевской, Великой Чулковой и Отдаленной, владения Его Светлости Генерал Адъютанта Князя Семена Михайловича Воронцова. Межевание учинено в 1807 году Старшим Землемером Титулярным Советником Фефиловым, по Указу Екатеринославской Межевой Конторы вновь сняты в 1817 году Землемером Титулярным Советником [Капегиным], а по указу Межевой Канцелярии, последовавшему по таковому же Правительствующаго Сената Общаго Собрания 4<sup>го</sup> и 5<sup>го</sup> и Межеваго Департаментов Высочайше утвержденного в мнению Государственного Совета межа утверждена и план сей сочинен по меридиану магнитной стрелки, бывшему при генеральном межевании, которая со времени того отклонилась в Северо-Восточную сторону на 6 градусов в 1864 году Сентября № дня Межеваго Корпуса Инженер Подполковником Волосатовым. А внутри того владения, обмежеваннаго одною окружною, от всех смежных дач и владельцев межею по нынешней мере и по исчислению земли состоит: пашни триста двадцать пять десятин тысяча шесть сот пятьдесят четыре сажени сennaго покосу и степи способной к пашне девять тысяч девятьсот тридцать одна десятина восемьсот семдесят три сажени, мелкаго кустарнику сто одиннадцать десятин шесть сот семьдесят шесть сажень; под солонцеватами местами, пологая одну треть в удобную восемьдесят одна десятина тысяча пять сот девяносто семь сажень; под солонцеватами местами пологам две трети в неудобную сто шестдесят три десятины семь сот девяносто две сажени; под проселочными дорогами двадцать семь десятин тысяча семдесят четыре сажени, под хрящеватыми и каменистыми местами тристо сорок четыре десятины двести девяносто две сажени, под рекою Великою Водою речками, истоками, обрывами, крутостию гор и буграми пять сот пятидесятин шесть десятин тысяча двести шестдесят две сажени А всего во всей окружной меже удобной и неудобной земли одиннадцать тысяч пять сот сорок одна десятина тысяча двадцать квадратных сажень, а за

исключением неудобной осталось одной удобной земли десять тысяч четыреста пятьдесят десятин. На сем числе земли, внутри окружной межи поселения никакого небыла а земля та лежала впусе.).

*1:8400, в 1 д. 100 с. 1 арк. (103x205). Межовий інженер М.Волосатов. Копія. Текст.*

**1234. План дачі пустищ Василівське, Велике Чулкове, Віддалене С.М.Воронцова, частина 2-а. Б/д.**

(Вторая часть дачи пустошей Васильевской, Великой-Чулковой и Отдаленной.).

*1:8400, в 1 д. 100 с. 1 арк. (110x207). Укладач невідомий. Копія.*

**1235. План дачі хутора Васильківський А.А.Васильківської, Л.М.Бредіхіна. 1908.**

(План Дачи Херсонской губернии Херсонского уезда под названием хутор "Васильковского" общаго владения вдовы Статскаго Советника Анны Андреевны Васильковской и мещанина Луки Михайловича Бредихина. Генерально межевана в 1793 году Землемером Редильским, вновь снята в 1799 году Землемером Фефиловым, межа утверждена в 1802 году Землемером Гаптаревым-Гратинским, а согласно решения Херсонского Окружного суда специально межевана со снятием ситуации с натурь и план этот составлен с принятием отклонения магнитной стрелки от хода генерального межевания к востоку на  $9^{\circ}$  в 1908 году 13<sup>го</sup> Декабря Уездным землемером Херсонской губернии межевым Инженером Н.Н. Ивановым. В даче состоит земли: пашни 110 дес. 377  $\frac{1}{2}$  кв. саж. выгона 7 дес. 140 кв. саж. сенокосу 5 дес. 1460 кв. саж., Каменных мест 1010 кв. саж., под проселочными дорогами 920 кв. саж. под большой дорогою 1140 кв. саж. под половиною реки Ингульца 940 кв. саж. А всего удобной и неудобной земли сто двадцать четыре десятины тысяча сто восемьдесят семь с половиною кв. сажень, а за исключением неудобной одной удобной 122 дес. 1977  $\frac{1}{2}$  кв. саж, а за исключением большой дороги всего удобной и неудобной земли 124 дес. 47  $\frac{1}{2}$  кв. саж.).

*1:8400, в 1 д. 100 с. 1 арк. (137x75). Межовий інженер М.Волосатов. Копія автора. Текст.*

**1236. План дачі села Велика Аркатівка громади села. 1908**

(План Дачи Херсонской губернии Херсонского уезда под названием деревня Большая Артаковка владения общества крестьян деревни Большой Артаковки Генерально межевана в 1793 году Землемером Редильским, вновь снята в 1799 году Землемером Фефиловым, межа утверждена в 1802 году Землемером Гаптаревым-Гратинским, а согласно решения Херсонского Окружного суда специально межевана со снятием ситуации с натурь и план этот составлен с принятием отклонения магнитной стрелки от хода генерального межевания к востоку на  $9^{\circ}$  в 1908 году 13<sup>го</sup> декабря Уездным землемером Херсонской губернии межевым Инженером Н.Н. Ивановым. В даче состоит земли: выгона 10 дес. 160 кв: саж., под усадьбами 4 дес: 237 кв: саж. Каменистыми местами 17 дес 650 кв: саж: под течением балок 950 кв: саж., под кладбищем 550 кв: саж., под улицами и дорогами 1 дес: 1700 кв: саж., под половиною реки Ингульца 600 кв: саж., А всего удобной и неудобной земли тридцать четыре десятины сорок семь кв: жажень, а за исключением неудобной осталось одной удобной 14 дес. 397 кв: саж:).

*1:8400, в 1 д. 100 с. 1 арк. (56x78). Повітовий землемір М.Іванов. Рукопис. Текст.*

**1237. План ділянки землі дачі села Велика Аркатівка громади села. 1908.**

(План Дачи Херсонской губернии Херсонского уезда под названием деревня Большая Артаковка владения общества крестьян деревни Большой Артаковки Генерально межевана в 1793 году Землемером Редильским, вновь снята в 1799 году Землемером Фефиловым, межа утверждена в 1802 году Землемером Гаптаревым-Гратинским, а согласно решения Херсонского Окружного суда специально межевана со снятием ситуации с натурь и план этот составлен с принятием отклонения магнитной стрелки от хода генерального межевания к востоку на  $9^{\circ}$  в 1908 году 13<sup>го</sup> декабря Уездным землемером Херсонской губернии межевым Инженером Н.Н. Ивановым. В даче состоит земли: выгона 10 дес. 160 кв: саж., под усадьбами 4 дес. 237 кв. саж., под каменистыми местами 17 дес 650 кв. сажень под течением балок 950 кв: саж., под кладбищем 550 кв: саж., под улицами и дорогами 1 дес. 1700 кв. саж., под половиною реки Ингульца 600 кв: саж. А всего удобной и неудобной земли тридцать четыре десятины сорок семь кв: сажень а за исключением неудобной осталось одной удобной 14 дес. 397 кв. саж.).

*1:8400, в 1 д. 100 с. 1 арк. (56,5x77,5). Повітовий землемір М.Іванов. Рукопис.*

**1238. План дачі хутора Велика Аркатівка Є.К., П.С., Л.С., В.С. та М.С.Бредіхінних. 1908.**

(План Дачи Херсонської губернії Херсонського уезду под назвою хутор Большая Артаковка 1<sup>а</sup> часть общаго владения Бериславских мещан Евдокии Калиновны, Порфирия, Петра, Льва, Василия и Марии Симоновичей Бредихинных. Генерально межевана в 1793 году Землемером Редильским, вновь снята в 1799 году Землемером Фефиловым, межа утверждена в 1802 году Землемером Гаптаревым-Гратинским, а согласно решения Херсонского Окружного суда специально межевана со снятием ситуации с натуры и план этот составлен с принятием отклонения магнитной стрелки от хода генерального межевания к востоку на 9<sup>о</sup> в 1908 году 13<sup>го</sup> декабря Уездным землемером Херсонской губернии межевым Инженером Н.Н. Ивановым. В даче состоит земли: луга 32 дес. 1290 саж., выгона 9 дес. 910 саж., под садом 2 дес. 1060 саж., под огородами 860 саж., под двором и строениями 1 дес. 140 саж., под каменистыми местами 1 дес 1200 саж., под проселочной дорогой 730 саж., под ручеем и половиною реки Ингульца 5 дес. 210 саж. А всего удобной и неудобной земли пятьдесят две десятины тысяча шестьсот квадратных сажень, а за исключением неудобной осталось одной удобной 45 дес. 1860 кв. саж.).

*1:8400, в 1 д. 100 с. 1 арк. (69x78). Повітовий землемір М.Іванов. Рукопис. Текст. Незначні пошкодження.*

**1239. План дачі хутора Велика Аркатівка-2 Є.К., П.С., Л.С. та ін. Бредіхінних. 1908.**

(План Дачи Херсонської губернії Херсонського уезду под назвою хутор Большая Артаковка 2<sup>а</sup> часть общаго владения Бериславских мещан Евдокии Калиновны, Порфирия, Петра, Льва, Василия и Марии Симоновичей Бредихинных. Генерально межевана в 1793 году Землемером Редильским, вновь снята в 1799 году Землемером Фефиловым, межа утверждена в 1802 году Землемером Гаптаревым-Гратинским, а согласно решения Херсонского Окружного суда специально межевана со снятием ситуации с натуры и план этот составлен с принятием отклонения магнитной стрелки от хода генерального межевания к востоку на 9<sup>о</sup> в 1908 году 13<sup>го</sup> декабря Уездным землемером Херсонской губернии межевым Инженером Н.Н. Ивановым. В даче состоит земли: пашни 282 дес. 2010 кв. саж, выгона 36 дес. 1060 кв саж., под каменистыми местами 29 дес. 380 кв. саж., под проселочными дорогами 470 кв. саж., под большой дорогой 8 дес 2100 кв. саж., под половиною реки Ингульца 480 кв. саж. А всего удобной и неудобной земли триста пятьдесят семь дес. тысяча семьсот кв. сажень, а за исключением неудобной одной удобной 319 дес. 670 кв. саж. а за исключением большой дороги всего удобной и неудобной земли 348 дес. 2000 кв. саж.).

*1:8400, в 1 д. 100 с. 1 арк. (116x75,5). Повітовий землемір М.Іванов. Рукопис.*

**1240. План дачі хутора Велика Аркатівка-2 Є.К., П.С., Л.С. та ін. Бредіхінних. 1908.**

(План Дачи Херсонської губернії Херсонського уезду под назвою хутор "Большая Артаковка" 2<sup>а</sup> часть владения Бериславских мещан Евдокии Калиновны, Порфирия, Петра, Льва, Василия и Марии Симоновичей Бредихинных. Генерально межевана в 1793 году Землемером Редильским, вновь снята в 1799 году Землемером Фефиловым, межа утверждена в 1802 году Землемером Гаптаревым-Гратинским, а согласно решения Херсонского Окружного суда специально межевана со снятием ситуации с натуры и план этот составлен с принятием отклонения магнитной стрелки от хода генерального межевания к востоку на 9<sup>о</sup> в 1908 году 13<sup>го</sup> декабря Уездным землемером Херсонской губернии межевым Инженером Н.Н. Ивановым. В даче состоит земли: пашни 282 дес. 2010 кв. саж., выгона 36 дес. 1060 кв. саж., под каменистыми местами 29 дес 380 кв. саж., под проселочными дорогами 470 кв. саж. под большой дорогой 8 дес. 2100 кв. саж., под половиною реки Ингульца 480 кв. саж. А всего удобной и неудобной земли триста пятьдесят семь десятины тысяча семьсот квадратных сажень, а за исключением неудобной одной удобной 319 дес. 670 кв. саж, а за исключением юольшой дорогой всего удобной и неудобной земли 348 дес. 2000 кв. саж.).

*1:8400, в 1 д. 100 с. 1 арк. (120,5x76). Повітовий землемір М.Іванов. Рукопис.*

**1241. Загальний план казенних дач сіл Велика та Мала Олександрівка, Новодмитрівка, Старосілля, збірний аркуш. 1851.**

(Сборный лист Казенных дач. Сел: А:Малой Б: Большой Александровки С: Новодмитриевки и Д:деревни Староселья Большо-Александровской волости Херсонской губернии и Уезда Составлен в 1851 году.).

*1:69200, в 1 д. 800 с. 1 арк. (59x46). Укладач невідомий. Рукопис. Склеено з 2 частин.*

**1242. План дач Велика Олександрівка, Новодмитрівка, Старосілля, частина 5-а. 1851.**

(План Херсонской губернии и уезда. № 5. Большо-Александров: волости дач сел: Б Большой Александровки С Новодмитриевки и Д деревни Староселья.)

[1:16800], шкала масштабу не позначена. 1 арк. (47x47). Укладач невідомий. Рукопис. Незначні пошкодження.

**1243. Загальний план казенної дачі села Велика Олександрівка, збірний аркуш. 1852.**

(Сборный лист к плану казенной дачи села Большой Александровки Большо-Александровской волости Херсонской губернии и Уезда Составлен в 1852<sup>м</sup> году.)

1:134400, в 1 д. 1600 с. 1 арк. (36x33). Начальник партії Хорошевський. Рукопис.

**1244. План дачі села Велика Олександрівка, частина 2-а. [1852].**

(Херсонской губернии и уезда. № II. Большо Александровской волости, дачи села Большой Александровки.)

[1:16800], шкала масштабу не позначена. Межувальник Монін. Копія автора. Рукопис. Дата за збірним аркушем.

**1245. План дачі села Велика Олександрівка, частина 4-а. [1852].**

(Херсонской губернии и уезда. № IV. Большо Александровской волости, дачи села Большой Александровки.)

[1:16800], шкала масштабу не позначена. 1 арк. (66x98). В. о. межувальника (прізвище нерозбірливе), межувальник Монін. Копія (прізвище нерозбірливе). Рукопис. Незначні пошкодження. Дата за збірним аркушем.

**1246. План казенної лісної дачі Летючі піски при селі Велика Олександрівка. 1901.**

(План Херсонской губернии Херсонскаго уезда, участка под названием Казенной Лесной дачи "Летучих песков" при селении Большой-Александровке, вымежеваннаго из Ново-Александровской дачи, согласно решению Херсонскаго Окружнаго Суда, владения Ведомства Управления Государственных имуществ. Генерально Межевана в 1804 году Июля 14 дня Землемером Гаптаревым-Гратинским, а специально межевана с назначением ситуации с плана Межевщика Белоусова и план сей составлен с отклонением от хода генерального межевания в правую сторону на 8 1/2 градусов, в 1901 году мая 30 дня, Младшим Землемером 2 разряда Андреем. В даче состоит земли: дровянаго леса 99 десятин 385 сажень, усадебной и огородной 1 десят. 800 саж., под дорогами 2100 саж. под половиною ручья и речки Ингульца 2 десятины 860 саж. А Всего удобной и неудобной земли сто три десятины тысяча семьсот сорок пятьсажень, а за исключением неудобных мест, одной удобной 100 десятин 1185 сажень.)

1:8400, в 1 д. 100 с. 1 арк. (70,5x53,5). Молодий землемір Адерей. Копія. Рукопис. Текст.

**1247. План ділянок землі селян села Велика Олександрівка, частина 1-а. 1910.**

(Первая часть плана на участки, отведенные к одним местам из земли крестьян местечка Большой Александровки Большой-Александровской волости Херсонскаго уезда, Херсонской губернии в даче генерального межевания под названием Большой Александровки (1<sup>я</sup> уч. А:20/227) в порядке закона 9<sup>го</sup> Ноября 1906 года. Отвод участков произведен в 1910 году по распоряжению Херсонской Губернской Землеустроительной Комиссии от 29 августа 1910 года и согласно постановления Херсонскаго Уезднаго Съезда от 3<sup>го</sup> Июля 1910 г. утвержденного Херсонским Губернским Присутствием 13 сентября 1910 года. Землемером Землеустроительных Комиссий Херсонской губернии Петракеевым. План составлен по меридиану генерального межевания. Принадлежность участков и количество земли в них означены в экспликации плана.)

1:8400, в 1 д. 100 с. 1 арк. (74x101). Землемір Петракеєв. Копія О.Левіцького та (прізвище нерозбірливе) 1912 р. Рукопис. Експлікація. Текст.



**1248. План ділянок землі селян села Велика Олександрівка. 1911.**

(План на участки отведенные к одним местам из земли общества крестьян местечка Большой Александровки Больше-Александровской волости Херсонской губернии Херсонского уезда в даче специального межевания под названием дача мес. Большая Александровка 1<sup>й</sup> Участок А:20/227 Отвод участков произведен в 1911 г. по распоряжению Херсонской Губернской Землеустроительной Комиссии от 26 Марта 1911 года Землемером Землеустроительной Комиссии Херсонской губернии Седлецким и принят приговором общества крестьян мест. Большой Александровки от Августа 1911 г. за № 89 План составлен по меридиану генерального межевания Принадлежность участков количество земли в них означены в экспликации плана.)

*1:8400, в 1 д. 100 с. 1 арк. (149x85,5). Землемір В.Седлецький. Рукопис. Експлікація. Текст.*

**1249. План ділянок землі селян села Велика Олександрівка. 1911.**

(Проектный план части дачи Херсонской губернии Херсонского уезда местечка Большой Александровки владения крестьян, предназначенной к выделу пахатной земли группы крестьян того-же местечка перечисленных в экспликации плана, где показана также площадь каждого участка.)

*1:8400, в 1 д. 100 с. 1 арк. (139,5x90,5). Землемір В.Седлецький. Експлікація. Текст.*

**1250. План ділянок землі селян села Велика Олександрівка. 1914.**

(План на участки, отведенные к обним местам из надельной земли крестьян местечка Большой Александровки Александровской волости, Херсонского уезда Херсонской губернии в даче специального межевания под названием местечко Большая Александровка части 1 и 2 Лит:А:20 и21/227 в порядке закона 29 мая 1911 года Отвод участков произведен в году по распоряжению Херсонской Губернской Землеустроительной Комиссии. Проект сей окончательно утвержден постановлением Херсонской Губернской Землеустроительной Комиссии от 3 июля 1914 года и приведен в исполнение на основании распоряжения Херсонской Губернской Землеустроительной Комиссии от 14 Августа 1914 года за № землемером землеустроительных Комиссии Херсонской губернии К.А.Литовченко 21 сентября 1914 года.)

*1:8400, в 1 д. 100 с. 1 арк. (94x228). Землемір В.Седлецький. Рукопис. Текст.*

**1251. План села Велика Олександрівка, частина № 1. Б/д.**

(План села Большой Александровки Херсонской Губернии и Округа.)

*1:4200, в 1 д. 50 с. 1 арк. (68x43). Укладач невідомий. Копія. Рукопис. Текст.*

**1252. План села Велика Олександрівка. Б/д.**

(План села Большой Александровки Херсонской Губернии и Округа.)

*1:4200, в 1 д. 50 с. 1 арк. (68,5x43). Помічники інженера Семеновський, Барташевський. Рукопис.*

**1253. План села Велика Олександрівка. Б/д.**

(План села Большой Александровки Херсонской Губернии и Округа.)

*1:8400, в 1 д. 100 с. 1 арк. (68,5x43,5). Помічники інженера Семеновський, Барташевський. Рукопис. Умовні позначки.*

**1254. План дачі єврейських колоній Велика та Мала Романівка, частина 1-а. 1855.**

(№ 1<sup>а</sup>. План. Херсонской Губернии и Уезда. Еврейских Колоний Бол: и Мал: Романовки Составленный в 1855 году.)

*1:42000, в 1 д. 500 с. 1 арк. (56x55). Помічник колоніального землеміра А.Степанов. Копія Шмидта. Рукопис. Умовні позначки. Незначні пошкодження.*

**1255. План дачі єврейських колоній Велика та Мала Романівка, частина 1-а. 1863.**

(Херсонской Губернии, Херсонского Уезда. № 1. Дачи Колоний Большой и Малой Рамановки [владения евреев] съемки 1863 года.)

*1:16800, в 1 д. 200 с. 1 арк. (55x55). Укладач невідомий. Копія межувальника Поротова. Рукопис. Умовні позначки. Незначні пошкодження.*

**1256. План дачі єврейських колоній Велика та Мала Романівка, частина 2-а. 1863.**

(План. Дачи Колоний Большой и Малой Рамановки владения евреев. Херсонской Губернии, Херсонского Уезда. съемки произведенной в 1863 году чинами Корпуса Межевщиков.).

*1:16800, в 1 д. 200 с. 1 арк. (55x55). Укладач невідомий. Копія. Рукопис. Умовні позначки. Незначні пошкодження.*

**1257. План дачі єврейських колоній Велика та Мала Романівка. 1899.**

(План. Дач еврейских колоний Большой и Малой Рамановки Херсонской Губернии Херсонского уезда Составлен в 1899 году.).

*1:42000, в 1 д. 500 с. 1 арк. (47,5x63). Землемір єврейського відділу Херсонсько-Бессарабського управління держмайном М.Вилло. Рукопис. Пошкодження.*

**1258. План дачі єврейських колоній Велика Сейдеминуха та Бобровий Кут, частина 2-а. 1863.**

(Херсонской Губернии и Уезда [план] Большо Сейдеминухского и Боброва Кутцаго сельских приказов дач сих колоний под литер: Б Большой Сейдеминухи и В Боброваго Кута).

*1:16800, в 1 д. 200 с. 1 арк. (55x52). Укладач невідомий. Копія межувальника Савренка. Рукопис. Умовні позначки. Незначні пошкодження.*

**1259. План дачі єврейських колоній Велика Сейдеминуха та Бобровий Кут, частина 3-я. 1863.**

(Херсонской Губернии и Уезда № 3 [план] Большо сейдеминухского и Боброво-кутцаго сельских приказов дачи еврейск: колоний под литер: А малой Сейдеминухи и Б. Большой Сейдеменухи и в В. Боброваго Кута).

*1:16800, в 1 д. 200 с. 1 арк. (55x55). Укладач невідомий. Копія старшого межувальника Аникєєва. Рукопис. Пошкодження.*

**1260. План дачі єврейських колоній Велика Сейдеминуха та Бобровий Кут, частина 7-а. 1863.**

(Херсонской Губернии и Уезда № 7. [план] Больше Сейдименухского и Боброва-Кутцаго сельских приказов дачи евеис: кол: под лит: Б Больш: Сейдеменухи В Боброваго Кута и Г каз: оброч: участ. Съемки 1863 года.).

*1:16800, в 1 д. 200 с. 1 арк. (80x58,5). Укладач невідомий. Копія старшого межувальника Аникєєва. Рукопис. Умовні позначки.*

**1261. План землі євреїв колонії Великий Нагартав. 1820.**

(Геометрической Уменьшительной план Херсонского уезда колонии Большаго Нагартав владения той Колонии Евреев Колонистов ведомства Екатеринославской конторы иностранных поселенцов межевание учиненного в прошлом 1802<sup>м</sup> году Старшим Землемером Титулярным Советником Фефеловым а попредписанию Екатеринославской Конторы иностранных поселенцов в Сходство Предписания Г<sup>на</sup> Главнаго Попечителя околонидах южнаго Края россии Генерал Лейтенанта и Ковалера Инзова окружные межи и поверял и Ситуацию пересытал Саратовской Межевой Конторы Землемер титулярный Советник Безруков в 1820<sup>м</sup> году октября дня скольком какого качества Земли Значит в приложенной прием Экспликаци.).

*1:42000, в 1 д. 500 с. 1 арк. (40x62,5). Землемір І.Безруков. Копія земельного помічника Д.Томашевського 1820-х рр. Рукопис. Експлікація. Художньо оформлений.*

**1262. План дачі колонії Великий Нагартав. 1821.**

(Геометрической Уменьшительный план Херсонской губернии иего уезда дачи колоний большаго нагартавы оной колонистов Евреив. Межевания учиненного 1802 году Старшим Землемером фефеловым попредписанию Екатеринославской Конторы иностранных. поселенцов в сходства предписания господина главнаго попечителя околонидах Южнаго Края росии генерала Лейтенанта и Ковалера Инзова окружную Межу поверял и внутреннюю ситуацию переснимал Саратовской Межевой Конторы младший Землемер титулярный советник. Безруковым 1821<sup>го</sup> году октября дня вразных числах.).

*1:42000, в 1 д. 500 с. 1 арк. (28,5x49). Молодший землемір І.Безруков. Рукопис. Експлікація.*

**1263. План дачі єврейських колоній Великий та Малий Нагартав. 1855**

(№ 1. План. Херсонской Губернии и Уезда Еврейских Колоний Бол: и Мал: Нагартав. Составлен в 1855 году)

*[1:16800, в 1 д. 200 с.] шкала масштабу не позначена. 1 арк. (56x41). Укладач невідомий. Копія Шмидта. Рукопис. Приклеєно 2 таблиці по 2 арк. Пошкодження.*

**1264. План дачі єврейських колоній Великий та Малий Нагартав, частина 2-а. 1863.**

(Херсонской Губернии, Херсонского Уезда, № 2. [план] дачи колонии Большаго и Малаго Нагартав владения Евреев колонистов Большаго Нагартавскаго сельскаго приказа. Съемки 1863 года.)

*1:16800, в 1 д. 200 с. 1 арк. (55x54). Укладач невідомий. Копія межувальника Рябиніна. Рукопис. Незначні пошкодження.*

**1265. План дачі єврейських колоній Великий та Малий Нагартав, частина 1-а. 1863.**

(№ 1. План дачи колонии Бол: Нагартав с колониєю Мал: Нагартав владения Евреев колонистов Херсонской Губернии, Херсонского Уезда, Большаго Нагартавскаго сельскаго Приказа Съемки произведенной в 1863 году чинами Корпуса Межевщиков.)

*1:16800, в 1 д. 200 с. 1 арк. (52x55). Укладач невідомий. Копія. Рукопис. Умовні позначки.*

**1266. План землі колоній Великий та Малий Нагартав, слободи Явкине. Б/д.**

(Геометрический уменьшительный план Херсонской Губернии и уезда казенных участков №:182<sup>го</sup> пустоши Добрянки на коей поселена Еврейска<sup>а</sup> колония Большой Нагартав, и №: 183<sup>го</sup> пустоши Доброй, zde поселена Еврейская колония Малой Нагартав, с показанием нарезки земли, отделенной в натуре межами по числу наличных душ мужеска пола каждой колонии; и оставшейся за таковым наделением из сих участков земли, поступивших во владение Бобылецких крестьян слободы Явкиной.)

*1:42000, в 1 д. 500 с. 1 арк. (49,5x65). Херсонський губернський землемір (прізвище нерозбірливе). Рукопис. Текст.*

**1267. План землі при Вірьовчиній балці Херсонського повіту С.Л.Шувалової (Наришкіної). 1860**

(План местоположения земли приверочной балке за межеванной в 1796 году Генеральным Межеванием за Его Сиятельством Г.Графом Осипом Ивановичем Девитом перешедшей по наследству и Ея Сиятельству Графине Софии Львовне урожденной Норышкиной жены Графа Статскаго Советника Камерюнкера Петра Павловича Шувалова на основании Указа Херсонскаго Губернскаго Правления от 31 Января 1859 года за № 608 Херсонским Губернским Землемером Надворным Советником Черкасом в 10 день Мая 1860 года в натуре прикомандированном Херсонскою Городскою Думою Гласном Потеряйке и 12 человек понятых одною Окружною межею обозначена Авнутри той межи поисчислению отмежевано согласно Генеральнаго Плана и самой натуре аименно. Под выгоном Сорок восем десятин двести тридцать две сажени Под каменистым Местом Пять десятин дветьсячи двадцать восем сажен Под большою дорогою одна десятина дветьсячи сто Шесдесят сажен. Под проселочною дорогою тысячу двести шесдесят сажен Под половиною течения веревочной балки тысяча пять сот двадцать сажень А всего удобной неудобной земли Пятдесят сем десятин. Августа 20 дня 1860 года)

*1:8400, в 1 д. 100 с. 1 арк. (52,5x35,5). Херсонський губернський землемір Черкас, кресляр (прізвище нерозбірливе). Рукопис. Текст.*

**1268. План землі при Вірьовчиній балці Херсонського повіту С.Л.Шувалової (Наришкіної). 1860.**

(План местоположения земли приверочной балки замежеванной в 1796 году Генеральным Межеванием за Его Сиятельством Г.Графом Осипом Ивановичем Девитом перешедшей по наследству к Ея Сиятельству Графине Софии Львовне урожденной Норышкиной жены Графа Статскаго Советника Камерюнкера Петра Павловича Шувалова на основании Указа Херсонскаго Губернскаго Правления от 31 Января 1859 года за № 608 Херсонским Губернским Землемером Надворным Советником Черкасом в 10 день Мая 1860 года в натуре при командированном Херсонскою Городскою Думою Гласном Андрее Потеряйке и двенадцати человек понятых одною окружною межею обозначена. Авнутри той межи поисчислению отмежевано согласно Генеральнаго Плана и самой натуре аименно: Пашенной Сорок Шесть десятин тысяча Шесть сот квадратных сажен выгону семнадцать десятин тысяча шесть сот восемдесят сажен, под садом одинадцать десятин две тысячи сто шесдесят сажень под усадьбою девять сот сажень под под каменистыми местами Четьрдесятины под проселочными дорогами тысяча сто Сорок сажен Под половиною течения

веревчиной балки две тысячи сто сажень Авсега удобной неудобной земли восемьдесят две десятины. Августа 20 дня 1860 года).

*1:8400, в 1 д. 100 с. 1 арк. (52,5x35). Херсонський губернський землемір Черкас. Рукопис. Текст. Пошкодження.*

**1269. План ділянки землі (при Вірвовчиній балці) Є.О.Павлова. 1890.**

(План Херсонской губернии, Херсонского уезда, участка земли, состоящего в вершине Вереvчиной Балки владения Государственного крестьянина селения Явкина Евтихия Алексева Павлова. План этот, по измерению в натуре, составлен по магнитному меридиану, Межевым Инженером Романовским 13 Сентября 1890 года. В участке состоит земли: степи, способной к пашне и сенокосу 301 десятина 900 сажень, под половиною пруда и течением балки 2 десятины 1760 сажень, под дорогою 2140 сажень, а всего удобной и неудобной земли 305 десятин.).

*1:8400, в 1 д. 100 с. 1 арк. (71x54,5). Межовий інженер Романовський. Рукопис.*

**1270. План ділянки землі (при Вірвовчиній балці) Херсонського повіту Ф.М.Павлова (колишньої А.І.Сушиної). 1890.**

(План Херсонской губернии, Херсонского уезда, участка земли, состоящего в вершине Вереvчиной Балки, купленного Государственным крестьянином селения Явкина Феоктистом Михайловым Павловым от жены Коллежского Ассесора Анны Ивановны Сушиной. План этот составлен, по измерению земли в натуре, по магнитному Меридиану, Межевым Инженером Романовским 13 Сентября 1890 года. В участке состоит земли: степи, способной к пашне и сенокосу 200 десятин 1100 сажень, под проселочною дорогою 1540 сажень и под половиною пруда 1 десятина 2160 сажень, а всего удобной и неудобной земли 203 десятин.).

*1:8400, в 1 д. 100 с. 1 арк. (59x53). Межовий інженер Романовський. Рукопис. Текст.*

**1271. План ділянок землі при Вірвовчиній балці (земля міста Херсона) А.С.Осадченка. 1898.**

(План земли в 2<sup>х</sup> участках состоящее в близи города Херсона на Вереvчиной балке, во владении Херсонского мещанина Акима Семеновича Осадченко, в количестве всего удобной и не удобной земли 63 десят из коих один под № 477 заключает в себе подокумен: 37 десят а в натуре по показанию сторон 13 десят. под № 478 по документу показано 57 дес. а по измерению в натуре оказалось 50 дес; сняты в Ноябрь. м<sup>ц</sup>е 1898 г. частным Землемером Ярышкиным.).

*1:8400, в 1 д. 100 с. 1 арк. (63,5x42). Землемір А.Яришкин. Рукопис.*

**1272. План землі села Веселий Кут В.Босого, Другалева та ін. 1846.**

(Геометрический Специальный план Херсонского Уезда сельца Веселаго Кута спринадлежащими всеми землями которое по оби[...] сья Федосеева сына Мозалесваго дворян Григория Прокофья Федосеевых детей Мазалевских же Михаила Арифтеньева сына Варнеева чегодаря Василья Иванова сына Демустецы Межевания учиненного в 180 году Октября 26<sup>го</sup> дня Землемером Титулярным Советником [...] ия обмежаванного одною окружною от всех смежных, владельцев межею по нынешней мере и поизчислею земли состоит пашенной сто шездесят восемь десятин, сеннаго покосу и степи к хлебопашеству способну тысяча восемь сот семдесят восемь десятин подпоселением [...] под проселочными дорогами одинадцать десятин под солонцоватыми местами двести педесят четыре десятины под каменистыми местами девяносто десятин подполуречкой Березанью в оврагах и от вершках, истоками и подкрутостию гор четырнадцать [...] ать три сажени а всего вовсей окружной меже две тысячи четыре ста девятнадцать десятин тысяча сто тридцать три квадратных сажени вооном сельце понынешней пятой ревизии за кадетом Федосием Федосьевым сыном Мозалевским со[...] пола двадцать женска двадцать две души а за прочими владельцами душ не состоит, а По указу Херсонского Губернского правления внутреннее размежевание учинено 1846<sup>го</sup> года исправляющим должность Одесскаго Уезднаго Землемера Попохристом значущагося к[...] сем плане под литерами А. Владения Канцеляриста Василия Босого и Аккерманскаго жителя Другалева, в количестве земли триста двадцать пять десятин, В. Владения колежскаго

секретаря Тернованова, в количестве земли двести восемьдесят [...] С. Владения Каплежского Регистратора в количестве земли пять сот десятин а остальное за тем остается во владения двух братьев Крусеровых).

*1:16800, в 1 д. 200 с. 1 арк. (48x98). В. о. Одеського повітового землеміра Г.Папахристо. Рукопис. Текст. Значні пошкодження.*

**1273. План надільної землі селян села Веселий Кут, відмежованої з дачі А.П.Леонтовича. 1868.**

(Геометрический Специальный План Херсонской губернии и Уезда деревни Веселаго Кута с приречкою надела Временно обязанным крестьянам на 47<sup>м</sup> ревизских душ по 5<sup>м</sup> десятин 1200 саж. 258 десятин 1200 квадрат: сажень и невходящей в надел неудобной земли 7<sup>м</sup> десят: 274 квадрат: сажени. Всего на плане земли Двесте Шестдесят Пять десят: Тысяча четьреста Семдесят Четьре квадрат: Сажени. Владения Инженера Андрея Парменовича Леонтовича. Межевание учинено в 1868<sup>м</sup> Году Губернским Землемером Подполковником Дмитриевым).

*1:16800, в 1 д. 200 с. 1 арк. (34,5x37). Губернський землемір І.Дмитрієв та землемір (прізвище нерозбірливе). Рукопис. Таблиця. Текст.*

**1274. План ділянки землі при селі Веселий Кут Т.П.Гузенка. 1892.**

(План Херсонской губернии и уезда, Любомирско волости, земли при деревне Веселаго Кута, состоящей во владении крестьянина-собственника Трофима Петровича Гузенко, по измерению Землемеро-Таксатора Е.М.Спасскаго оказалось земли: сто сорок десятин. 1892 г.).

*1:8400, в 1 д. 100 с. 1 арк. (43,5x44,5). Землемір Є.Спаський. Рукопис. Текст.*

**1275. План дачі при річці Висунь (біля села Веселий Кут) Д.Г.Гульчевського. 1892.**

(План дачи, состоящей Херсонской губернии Херсонскаго уезда при речке Висуни, принадлежащей сыну священника Дмитрию Григорьевичу Гульчевскому и заключающей в себе земли: годной к пашне и сенокосу 104 дес. 800 кв. саж., под огородом. 2 дес., под усадьбою 1 дес. 400 кв. саж., под дорогами 530 кв. саж., под полов . речки Висуни 1000 кв. саж. и под каменистыми местами 1 дес. 2070 кв. саж., а всего Сто десять десятин.).

*1:8400, в 1 д. 100 с. 1 арк. (47,5x46). Землемір Л.Красношанка. Рукопис.*

**1276. План ділянки землі при селі Веселий Кут Ф.І.Денисенка. 1892.**

(План Херсонской губернии и уезда, Любомирской волости земли при деревне Веселаго Кута, состоящей во владении крестьянина-собственника Федора Игнатьевича Денисенко, по измерению Землемеро-Таксатора Е.М.Спасскаго оказалось сто десять десятин. 1892 г.).

*1:8400, в 1 д. 100 с. 1 арк. (46x43,5). Землемір Є.Спаський. Рукопис. Текст.*

**1277. План ділянок землі селян села Веселий Кут. 1912.**

(План разверстания земли общества крестьян дер. Веселый кут Владимирской волости Херсонской губернии и уезда в даче генерального межевания под названием пустош Добрая онаж Скотоватая (лит. А/в). Разверстание произведено в 1912 году, по распоряжению Херсонской Губернской Землеустроительной Коммисии от 21<sup>го</sup> марта 1912. на основании приговора общества крестьян деревни Веселаго Кута от 15<sup>го</sup> января 1912 г. землемером землеустроительных коммисий Херсонской губернии Г.Жанковым, порядке закона 29 мая 1911 г. План составлен по меридиану генерального межевания. Принадлежность участков и количество земли в них означены в экспликации плана Проект сей утвержден Херсонской Уездной Землеустроительной Коммисией, постановлением от 2 августа 1912 г. и приведен в исполнение на основании распоряжения Херсонской Губернской Землеустроительной Коммисии от 13 октября 1912 г. тем же Землемером Жанковым 26 ноября 1912 года.).

*1:8400, в 1 д. 100 с. 1 арк. (70,5x91). Землемір Г.Жанков. Рукопис. Експлікація. Текст.*

**1278. План дачі села Вікторівка Ф.Я.Мерлака. 1836.**

(Геометрический Уменьшенный план Херсонской губернии и ея уезда, Дачи сельца Викториевки Купленной спубличнаго торго, владения иностранца Франца Яковлева Мерлака, межевание учинено по Указу Херсонскаго Губернскаго правления в 1836 году Октября 5 дня, Александрийским уездным Землемером титулярным Советником Журавлевым: из дачи села Вавилова, Генерально обмежеванной в

1797 году ноября 25 дня, Землемером Коллежским Регистратором Моисеем Фефиловым. А внутри того владения обмежеваннаго от всех смежных владельцев одною окружною межею, по нынешней мере ипоизчислению земли состоит: пашни 462 десятины 1246 сажень, под огородом с частью фруктовых деревьев 7 десятин, степи удобной для пашни ипокоса 3467 десятин, 1324 сажени, под поселением Гуменниками, под мельницею и кошарою 2 десятины 2230 сажен. Под третью солонцоватой Земли заположением двух частейв неудобную 60 десятин, под большою дорогою|:что ныне Чумацкая:| Лежещею из Города николаева в Город Новороссийск |:что ныне Екатеринослав:| 12 десятин 1800 сажен, под проселочными дорогами 7 десятин; Под двумя частями Солонцов заположением третьей части в удобную 120 десятин. Под запрудами, осыпями иводороинами в балке сухой веревчиной, в лощине Чобонской и отвершках от весенняго течения 6 десятин, 946 сажен. Авсего во всей окружной меже, Четыре тысячи сто сорок шесть десятин триста сорок шесть сажен. А заисключением неудобных мест, осталось одной удобной земли Четыре тысячи десятин. На сем числе во время межевание состояло Сельцо Викториевка в нем Господский Дом сослужбами, и сем крестьянских дворов. Ко оному господскому дому, икрестьянским дворам Сельца Викториевки по ревизии впричислении Дворовых людей и крестьян неимеется, аживут вольнонаемные люди.).

*1:16800, в 1 д. 200 с. 1 арк. (93x65). Олександрійський повітовий землемір І.Журавльов. Рукопис.*

**1279. План ділянки землі при селі Вікторівка Г.С.Башникова (Башняка), Є.Є.Буренка, В.Г.Каминського та ін. 1899.**

(План Херсонской губернии Херсонскаго уезда под названием часть деревни Викторовки, владения мещан: Георгия Семеновича Багиникова (он же Багиняк), Ефима Ефимовича Буренко, Василия Григорьевича Кашинскаго и крестьян:Василия Евдокимовича Годунова, Федора Егорова Донскаго и Пантелеймона Харитоновна Потравки. Генерально межевана в 1796 году Черкасским Уездным Землемером Холодиловым, по указу Екатеринославской Межевой Конторы план с книгою сочинен в 1822 году Старшим Землемером Чурсиным, а согласнорешения Херсонскаго Окружнаго Суда, специально межевано, с назначением ситуации с плана Инженера Свинкина и план этот составлен с принятием отклонения магнитной стрелки от хода генеральнаго межевания вправо к востоку на  $8\frac{1}{2}^{\circ}$  31 Октября 1899 года Уездным Землемером Херсонской губернии Василевским. В даче состоит земли: степи способной к пашне и сенокосу 977 десятин 921 сажень, под усадьбами 1 десятина 1000 сажень, под проселочными дорогами 1 десятина 900 сажень, под течением оврагов и половиною пруда 9 десятин 500 сажен, а всего удобной и неудобной земли девятьсот восемьдесят девять десятин девятьсот двадцать одна сажень, за исключением неудобных мест, осталось одной удобной земли 978 десятин 1921 сажень.).

*1:8400, в 1 д. 100 с. 1 арк. (72,5x135). Повітовий землемір К.Василевський, з використанням плану інженера Свинкіна. Рукопис. Текст.*

**1280. План землі села Вікторівка Є.Є., В.К.Гавриш, І.С.Юхименка та ін. 1899.**

(План Херсонской губернии Херсонскаго уезда, под названием "деревня Викторовка", владения мещан: Емельяна Ефимова и Власа Корнеева Гавригией, Ивана Семеновича Юхименко и Василия Ивановича Гички. Генерально межевана в 1796 году Черкасским Уездным Землемером Холодиловым, по указу Екатеринославской Межевой Конторы, план с книгой сочинен в 1822 году Старшим Землемером Чурсиным, а согласно решения Херсонскаго Окружнаго Суда, специально межевана с назначением ситуации с плана Инженера Свинкина и план этот составлен с принятием отклонения магнитной стрелки от хода генеральнаго межевания вправо к востоку на  $8\frac{1}{2}^{\circ}$  31 Октября 1899 года Уездным Землемером Херсонской губернии Василевским. В даче состоит земли: степи способной к пашне и сенокосу 1134 десятин 2206 саж., под усадьбами 41 дес. 1600 саж., под проселочными дорогами 6 дес. 1800 саж., под большою дорогою 12 дес. 1200 саж., под течением оврагов 8 дес. 200 сажень, а всего удобной и неудобной земли тысяча двести три десятины две тысячи двести шесть сажень, а за исключением неудобных мест, осталось одной удобной земли 1176 дес. 1406 саж., а за исключением большой дороги осталось удобной и не удобной земли 1191 десятина 1006 сажень.).

*1:8400, в 1 д. 100 с. 1 арк. (80x133). Повітовий землемір К.Василевський. Копія автора. Рукопис. Текст.*

**1281. План ділянки землі при хуторі Вікторівка дачі села Івано-Петрівське Є.Є.Гавриша. 1885.**

(План Херсонской губернии и уезда Участка состоящего в Генеральной даче сельца Ивано-Петровскаго. Земля мещани при хуторе Викторовом, владения мещанина Емельяна Ефима Гавриша. В участке по измерению оказалось всего земли триста пятьдесят десятин, в том числе и под половиною пруда.)

*1:8400, в 1 д. 100 с. 1 арк. (44,5x57,5). Землемір М.Мускоїді. Рукопис.*

**1282. План ділянки землі при хуторі Вікторівське дачі села Івано-Петрівське О.П.Гичка. Б/д.**

(План Херсонской губернии и уезда участка состоящего в Генеральной даче сельца Ивано-Петровскаго при хуторе Викторовом, владения мещанина Алексея Петровича Гичко. В участке по измерению оказалось всего земли: триста пятьдесят десятин.)

*1:8400, в 1 д. 100 с. 1 арк. (42x55). Єлисаветградський повітовий землемір М.Мускоїді. Рукопис.*

**1283. План ділянки землі при хуторі Вікторове дачі села Івано-Петрівське. 1885**

(План Херсонской губернии и уезда Участка состоящего в Генеральной даче сельца Ивано-Петровскаго при хуторе Викторовом, владения мещанина Ивана Семеновича Ефименко. В участке по измерению оказалось всего земли: Четыреста десятин, в том числе и под половиною пруда.)

*1:8400, в 1 д. 100 с. 1 арк. (44x57,5). Єлисаветградський повітовий землемір М.Мускоїді. Рукопис. Текст.*

**1284. План ділянки землі при хуторі Вікторове дачі села Іванопетрівка М.Г.Гавришева. Б/д.**

(План Херсонской губ. и уезда участка, состоящего в генеральной даче сельца Ивано-Петровскаго при хуторе Викторовом, владения Херсонских мещанин Ивана Митроф: и Гавришов количество всей удобной и неудобной земли 262 <sup>1</sup>/<sub>2</sub> десятины участков снят с натуры землемером Ярышкиным.)

*1:8400, в 1 д. 100 с. 1 арк. (57x54). Землемір А.Яришкін. Рукопис.*

**1285. План землі сіл Володимирівка, Маліївка військових поселян Бузького уланського полку. 1836.**

(Геометрический Специальный план Херсонской Губернии и Ея Уезда Казенной земли значущейся по ведомости Губернскаго Правления под разными N,N<sup>ми</sup> накоторой ныне поселены сельы Владимировки и Малеевка с пустошью Романовской, принадлежащими к ним всеми землями, которыя вовладении состоят Бугскаго уланскаго полка военных поселян снятие учинено 1817<sup>м</sup> Году Землемером Губернским Секретарем Ивановым, \_\_\_ а по Указу Межевой Канцелярии последовавшему потокавому же Правительствующаго Сената общаго 4<sup>го</sup>, и 5<sup>го</sup>, Межеваго Депортаментов Собрания и с высочайшаго утвержденного мнением Государственнаго Совета. \_\_\_ Межу Утверждал и План сей сочинял 1836<sup>м</sup> Году июня 23<sup>го</sup> дня Землемер 14<sup>го</sup> Класа Николай Волосатов, \_\_\_ Авнутри того влодения обмежеваннаго одною окружною отвсех смежных Землею владельцев межою понынешней мере ипоисчислению состоит Пшашенной две тысячи шездесят четыре десятины тысяча Сажен; сennaго покосу иСтепи способной к хлебопашеству Сорок две тысячи двести пятьдесят пять десятин тысяча восем сот Сажен; Под Поселением Огородами и конопленниками в том числе у священно и церковно служителей стошездесят одна десятина тысяча Сажен; даобращенных из неудобных солонцоватых мест третьей части в удобную тридцать две десятины тысяча шеснадцать Сажен; под Церквами икладбищами одна десятина четьреста Сажен; Под Проселочными дорогами сто двадцать десятины тысяча пятьдесят сажен; Под каменистыми ихрещеватыми местами четьреста семдесят три десятины сорок три Сажени; Под Солонцоватыми местами заобращением двух частей в неудобную шездесят четьре десятины две тысячи тридцать две Сажени; Под Речкою Исунью и под половиною Речек прудами оврагами отвершками истоками водороинами Курганами под Крутостию Гор иберегов сто одна десятина двести шездесят пять Сажен; АВСЕГО вовсей окружной меже удобной и неудобной Земли сорок пять тысяч двести семдесят шесть десятин тысяча четьреста шесть Квадратных Сажен; Азаисключением неудобных мест осталось одной удобной Земли сорок четьре тысячи пятьсот четьрнадцать десятин шеснадцать Квадратных Сажен; даиз того числа вырезано кСостоящим вСелах Владимировки и Малеевке церквам узаконенной пропорции Земли надовольствие Священно и Церковно Служителей которыя значутся на Плане под литерами А и В Ппервоя Села Владимировскаго к церкви Святителя Николая Чудотворца воодном месте что на Плане под литерою А вкоей Сennaго Птокасу иСтепи способной к хлебопашеству девяносто девять десятин под

проселочною дорогою две тысячи пятьдесят восемь Сажен; Итого удобной и неудобной девяносто девять десятин две тысячи пятьдесят восемь сажен; Вторая Села Малеевского церкви Архангила и Михаила воодном же месте что наПлане подлитерою В вкоей Сеннаго Токосу иСтепи способной к хлебопашеству девяносто девять десятин под проселочною дорогою девять сот тридцать девять Сажен; Итого удобной и неудобной девяносто девять десятин девять сот тридцать Сажен; Асверх сего посиле Свода Закона 8<sup>го</sup> тома 888<sup>й</sup> Статьи всем Священно иЦерковно Служителям кой действительно прицерквах влесях принадлежащая ктем селениям идеревням кои утой церкви вприходе неизключая инапустошах имеющихся вкоторых помещики сами леса рубят А невзаказныя для рубки иметь въезд без возбрано; Затем вдействительном владении Асталось всяких угодий Земли Сорок пять тысяч семдесят семь десятин восемь сот девять Квадратных Сажен; впоказанных же селениях состоит дворов в них по 8<sup>й</sup> Ревизии иныне налицо мужеска иженска пола душ Аимянно: вСеле Владимировке пятьсот восемьдесят три двора в них по 8<sup>й</sup> Ревизии иныне налицо мужеска семсот шеснацать женска сто Сорок шесть, вСеле Малеевке триста шездесят четыре двора в них 8<sup>й</sup> Ревизии иныне налицо мужеска триста семдесят пять женска сто тридцать две а всего вообеих селах девять сот сорок сем дворов в них по 8<sup>й</sup> Ревизии иныне налицо мужеска тысяча девяносто одна женска двести семдесят восемь душ).

*1:8400, в 1 д. 100 с. 1 арк. (222x398). Землемер 14 класу М.Волосатов. Копія помічника Куніна. Рукопис. Склеєно з 16 частин. Текст (і на звороті). Незначні пошкодження.*

**1286. План землі сіл Володимирівка, Маліївка Бузького уланського полку, частина 3-я. Б/д.**  
(Геометрический специальный план Херсонской губернии и ея уезда, казенной земли значущейся по ведомости Губернского Правления под разными NN<sup>о</sup> на которой ныне поселяны селы Владимировка и Малеевка владения Бугскаго уланскаго полка военных поселян. Часть 3<sup>а</sup>.)

*1:8400, в 1 д. 100 с. 1 арк. (214x266). Укладач невідомий. Копія помічника Куніна. Рукопис. Склеєно з 12 частин. Пошкодження.*

**1287. План казенної землі сіл Володимирівка, Маліївка військових поселян Бузького уланського полку, частина 2-а. Б/д.**

(Геометрический специальный план Херсонской губернии и ея уезда Казенной земли значущеся по ведомости Губернского Правления под разными NN<sup>о</sup> на которой ныне поселены селы Владимировка и Малеевка владения Бугскаго уланскаго полка военных поселян. Часть 2<sup>а</sup>.)

*1:8400, в 1 д. 100 с. 1 арк. (199x192). Укладач невідомий. Копія помічника землеміра Куніна. Рукопис. Склеєно з 6 частин.*

**1288. План землі дачі містечка Володимирівка. 1866.**

(План земли дачи м. Владимировки Николаевской Волости Херсонскаго уезда 4<sup>го</sup> Мироваго участка С показанием произведеннаго выдела земель, согласно Высочайше утвержденного положения в 4<sup>й</sup> день Июня 1857 года и разделения их на поля по принятой десяти польной системе.)

*1:21000, в 1 д. 250 с. 1 арк. (67,5x102,5). Укладачі Моргунов, Воротников. Рукопис. Пояснювальні позначки. Таблиці. Текст.*

**1289. План ділянки землі при селі Володимирівка О.М.Литвинової. 1903.**

(План участка земли Херсонской Губ. Херсонскаго уезда находящагося при сем Владимировке Владимировской волости, состоящаго владении мещанки Полтавской Губ. Константиноградскаго уезда Г. Константинограда Александры Моисеивны Литвиновой в означенном владении находится удобной и неудобной земли Сто сорок девять десятин и две тысячи квад. саж. (149 д: 2000 кв: с: Означенное владение в натуре измерял и план сей составлял по указанию магнитной стрелки окружной межей проходил Частный Землемер И: Фомин: 7 мая 1903 года.)

*1:8400, в 1 д. 100 с. 1 арк. (40x103). Землемер І.Фомін. Рукопис. Текст. На звороті печатка банку.*

**1290. План ділянок землі дачі сіл Володимирівка, Маліївка, селян села Романівка. 1914.**

(План группы семипольных примерных крестьянских хозяйств устроенных на Романовской казенной оброчной статье Херсонской губернии, Херсонскаго уезда.)

*1:8400, в 1 д. 100 с. 1 арк. (43,5x44). Топограф В.Сарафанов. Рукопис. Експлікація. Текст.*



**1291. План ділянки землі Володимирівської волості Г.М.Желябіна. 1917.**

(План Херсонской губернии Херсонского уезда Владимировской волости участка земли, состоящего во владении Гавриила Матвеевича Желябина. По исчислении земли оказалось: под пашней – 428 десят.

1285 квадр. саж., под выгоном – 25 десят 135 квадр. саж. и под проселочной дорогой – 1254 квадр. саж., а всего четыреста пятьдесят четыре десятины двести семьдесят четыре квадр. саж. (454 десят. 274 кв. саж.).

*1:8400, в 1 д. 100 с. 1 арк. (68x50,5). Херсонський міський землемір М.Гертер, із загального плану автора 1909 р. Рукопис. Текст.*

**1292. План ділянки землі Володимирівської волості П.П.Желябіної. 1909.**

(План Херсонской губернии Херсонского уезда Владимировской волости участка земли, состоящего во владении Пелагеи Павловны Желябиной. По исчислении земли оказалось: под пашней – триста семнадцать десятин. (317 десятин).)

*1:8400, в 1 д. 100 с. 1 арк. (53x51,5). Херсонський міський землемір М.Гертер. Рукопис. Текст.*

**1293. План казенно-оброчної статті Володимирівський притулок (дача № 120). 1904.**

(План казенной оброчной статьи Владимирского приюта Херсонской губернии Херсонского уезда Состоящей в даче Генерального межевания под № 120 и значащейся по окладной книге под № 20 Составлен в 1904 году.)

*1:8400, в 1 д. 100 с. 1 арк. (56,5x48). Копія землеміра Жукова. Рукопис.*

**1294. План ділянок землі селян села Воронцовське (дача сіл Федорівка, Касперівка та ін.). 1911.**

(План разверстания земли общества крестьян поселка Воронцовского Ново-Одесской волости Херсонской губернии, Херсонского уезда в даче генерального межевания под названием село Федоровка, Касперовка и друг. {Лит. <sup>Ф-4</sup>/<sub>84</sub>} Разверстание произведено в 1911 году по распоряжению Херсонской Губернской Землеустроительной Комиссии, от 26 Марта 1910 года Землемером Землеустроительных Комиссий Херсонской губернии Ковалевым и принято приговором общества крестьян посел. Воронцовского от 18 Сентября 1911 года за № 38. План составлен по меридиану генерального межевания Принадлежность участков и количества земли в них означены в экспликации плана.)

*1:8400, в 1 д. 100 с. 1 арк. (74x102). Землемір І.Ковальов. Копія О.Левецького 1912 р. Рукопис. Експлікація. Текст.*

**1295. План надільної землі селян села Гаврилівка. 1888.**

(План Херсонской губернии ея уезда, участка крестьянского надела деервни Гавриловки владения общества крестьян той деревни. Генерально межевана в 1781<sup>м</sup> году Землемером Редильским, а вследствие предписания Херсонского Губернского Правления от 29 Сентября 1888 года за № 990, отграничение из дачи пустоши Соймоновой произведено, и план с отклонением магнитной стрелки от хода генерального мжевания к Востоку на 8<sup>о</sup>, составлен в Ноябре месяце 1888 года, Елисаветградским Уездным Землемером Мускоиди. В участки состоит земли: паши 175 дес., степи 13 дес., под усадьбами 21 дес., и под каменистыми местами 4 дес. А всего удобной и неудобной земли двести тринадцать десятин; а за исключением неудобных мест удобной 209 десятин.)

*1:8400, в 1 д. 100 с. 1 арк. (65,5x47,5). Єлисаветградський повітовий землемір М.Мускоїді. Рукопис. Текст.*

**1296. План ділянки землі при селі Гаврилівка нащадків М.Терлецького. 1898.**

(План участка земли, находящегося при деревне Гавриловке 3<sup>ю</sup> стана Херсонского уезда и состоящего во владении наследников дворянина Михаила Терлецакого: Марии Петровой Онисифора Михайлова Терлецких, Клавдии Михайловой Шурапатовой и Марии Михайловой Провоторовой, составлен по измерению в натуре, согласно определению Херсонского Окружного Суда от 30 июня 1898 года, произведенному в присутствии Члена того Суда Д. Л. Горбатова техником М. Л. Гертером 29 и 30 сентября 1898 года. По исчислении оказалось земли: пахатной – сто сем десятин 232 квадр. саж., плавенной – двадцать семь десятин 2044 квадр. саж., под почтовой дорогой – 2250 квадр. саж., а всего земли сто тридцать пять десятин 2126 квадр. саж, кроме того под речкой Подпильной – 1580 квадр. саж.,

итого в окружной меже сто тридцать шесть десятин тысяча триста шесть квадр. саж. (136 дес. 1306 кв. саж.)

*1:8400, в 1 д. 100 с. 1 арк. (35x160,5). Технік М.Гертер. Рукопис.*

**1297. План ділянки землі при хуторі Гаврилівка, селі Суханівка (Давидів Брід) О.П.Руссова. 1906.**

(План Херсонской губернии и уезда части имения под № 16 из дачи при хут. Гавриловке и сем Сухановке оно же и Давидов Город владения Потомственного Почетнаго Гражданина Александра Петровича Руссова в количестве всего 767 десятин 1580 сажень одной удобной земли и запродаанного участками под лит. А – крестьянину Ивану-Куфтину 266 десятин 1425 сажень, под лит. Б. крестьянам Алексею Чередниченко и другим 121 десятин 1150. сажень, под лит. В. крестьян. Ивану Авраменко 129 десятин 1235 сажень и под лит Г. крестьянам Кириллу Козюра и друг. 250 десятин 170 сажень. Измерение произведено в 1906 г. по натуральному показанию магнитной стрелки.)

*1:8400, в 1 д. 100 с. 1 арк. (74x63,5). Землемір Г.Камлер. Рукопис.*

**1298. План ділянки землі при хуторі Гавриша дачі села Івано-Петрівське В.К.Гавриша. 1885.**

(План Херсонской губернии и уезда, Участка состоящего в Генеральной даче сельца Ивано-Петровскаго, при хуторе Викторовом, владения мещанина Власа Корнеева Гавриша. В участке по измерению оказалось всего земли Сто десятин, в том числе и под половиною пруда).

*1:8400, в 1 д. 100 с. 1 арк. (44x57,5). Єлисаветградський повітовий землемір М.Мускоїді. Рукопис. Текст.*

**1299. План землі села Галаганівка М.В.Енгельгардт. 1862.**

(Геометрический специальный план дачи Херсонской губернии и ея уезда, образовавшейся по размежеванию под названием сельца Галагановки с принадлежащими к нему всеми землями которых состоят во владении вдовы Корнета Марии Васильевой Энгельгардт. Обмежеванной при генеральном межевании в дачу села Тягинки, в 1827 году Старшим Землемером Титулярным Советником Чурсиным, а по указу Херсонскаго Губернскаго Пправления, согласно представлений Херсонскаго Уезднаго Суда, по поверке в натуре окружной межи, межу утверждал и план сочинял, по меридиану магнитной стрелки бывшему при генеральном межевании, которая соврмени того отклонилась вправо квостоку на 5 градусов, 1862 году Июля 19 дня, Херсонский Губернский Землемер Межевой Инженер Капитан Иван Дмитриев 4<sup>й</sup>, ситуация часть снята при вымежевании крестьянских наделов, частью нанесена сплана генеральнаго межевания. А внутри того владения обмежеваннаго одною окружною от всех смежных дач и владений межею, по нынешней мере и поисчислению земли состоит: пашенной две тысячи триста шестнадцать десятин, сеннаго покосу по реке Ингульцу двадцать четыре десятины, степи способной для пашни и сенокоса три тысячи семсот сорок пять десятин тысяча двести тридцать сем сажень, под господарскою усадьбою и садом шесть десятин, под крестьянским поселением огородами, гумениками и конопляниками четырнадцать десятин сто шестьдесят три сажени, под выгоном семдесят сем десятин, болото по коему кустарник и камыш девяносто десятин, под \_\_\_ кладбищем восьмсот квадратных сажень, под улицами и проселочными дорогами семнадцать десятин, под половиною реки Ингульца семдесят семь десятин, под течением оврагов и прудом две десятины двести сажень, под крутостью оврагов, каменистыми и хрящеватыми местами девяносто четыре десятины А всего ввсей окружной меже удобной и неудобной земли шесть тысяч четыреста шестьдесят три десятины; а за исключением неудобных мест осталось одной удобной земли шесть тысяч двести семдесят две \_\_\_ десятины тысяча четыреста сажень. На сем числе во время межевания земли внутри окружной межи в поселении состояло сельцо Галагановка вкюем за вышеписанной владелицей состоит один господский дом, при коем дворовых людей мужеска и женска пола ныне на лицо не числится, крестьянских дворов пятьдесят в них по ревизии мужеска сто четырнадцать женска пола сто двадцать пять душ, а ныне на лицо мужска сто четырнадцать а женска пола сто сорок сем душ).

*1:8400, в 1 д. 100 с. 1 арк. (121x237). Херсонський губернський землемір І.Дмитрієв - 4-й. Копія Єлисаветградського повітового землеміра М.Мускоїді. Рукопис. Пошкодження.*

**1300. План ділянки землі Отбидовасилівської волості (біля села Галаганівка) Г.І.Гички, С.П.Гвозденка. 1905.**

(План Херсонской губернии и уезда Отбедовасильевской волости участка земли владения мещан Герасима Ивановича Гички в количестве 51 дес. 2038 саж. и Степана Петровича Гвозденко в количестве 190 дес. 610 саж., а всего в участке 242 дес. 248 саж. земля владения Гички обозначена на плане под лит. А; участке Гвозденко обозначен на плане под лит. Б. Измерение произведено по натуральному указанию магнитной стрелки в Октябре 1905 года).

*1:8400, в 1 д. 100 с. 1 арк. (52x73,5). Укладач (прізвище нерозбірливе). Рукопис. Текст.*

**1301. План ділянки землі дачі села Галаганівка Г.Савви, І.Є.Шевченка та В.С.Пугача. 1910.**

(План Херсонской губернии, Херсонского уезда дачи села Галагановки, владения Григ., Савва и Ивана Ем. Шевченко и Вл. Сем. Пугач. Измерение и съемку участка производил и план составлял в октябре месяце 1910 г. землемер С.И.Константинов. План составлен по магнитному меридиану. В означенном плане состоит земли: шестьсот восемьдесят девять дс. 1370 кв. саж. Из них под пахатной землей шестьсот сорок сем дс. 170 кв. с., под целинной землей сорок дс. И под дорогами две дс. 1200 к.с.).

*1:16800, в 1 д. 200 с. 1 арк. (72,5x71). Землемір С.Костянтинов. Рукопис. Текст.*

**1302. План ділянки землі дачі села Галаганівка К.Я.Яуфмана, І.Я.Даршт. 1910.**

(План Херсонской губернии, Херсонского уезда, дачи села Галагановки, владения Крист. Яковлев. Яуфмана, Иоганна Яковл. Даршт. Измерение и съемку участка производил и план составлял в октябре месяце 1910 г. землемер С.И.Константинов. План составлен по магнитному меридиану. В означенном плане состоит земли: девятьсот тридцать пять дс. 1700 кв. с. Из них под пашней триста сорок девять дс. 100 к.с., под целинной землей пятьсот восемьдесят одна дс., под обоими ставками пять дс. 1600 к.с.).

*1:16800, в 1 д. 200 с. 1 арк. (73x67,5). Землемір С.Костянтинов. Рукопис.*

**1303. План ділянки землі дачі села Галаганівка Ф.Ф.Кузьминського. 1911.**

(План Херсонской губернии Херсонского уезда дачи села Галагановки, владения Федота Федоровича Кузьминского. Измерение производил Землемер В.И.Константинов в 1911 году. План составлен по магнитному меридиану. В означенном плане состоит земли сто пятьдесят десятин.).

*1:8400, в 1 д. 100 с. 1 арк. (51x69). Землемір С.Костянтинов. Рукопис.*

**1304. План ділянки землі дачі села Галаганівка М.В.Полозка. 1911.**

(План Херсонской губернии Херсонского уезда дачи с. Галагановки, владения Михаила Васильевича Полозок. Измерение производил землемер С.И.Константинов в 1911 году. План составлен по магнитному меридиану. В означенном плане состоит земли шестьдесят десятин.).

*1:8400, в 1 д. 100 с. 1 арк. (50x69). Землемір С.Костянтинов. Рукопис.*

**1305. План ділянки землі дачі села Галаганівка О.В.Харченка. 1911.**

(План Херсонской губернии Херсонского уезда дачи села Галагановки, владения Алексея Васильевича Харченко. Измерение производил Землемер Константинов в 1911 году. План составлен по магнитному меридиану. В означенном плане состоит земли тридцать десятин.).

*1:8400, в 1 д. 100 с. 1 арк. (39,5x68). Землемір С.Костянтинов. Рукопис. Текст.*

**1306. План ділянки землі дачі села Галаганівка І.Т.Шевченка. 1911.**

(План Херсонской губернии Херсонского уезда дачи с. Галагановки, владения Исая Трофимовича Шевченко. Измерение производил Землемер С.И.Константинов в 1911 году. План составлен по магнитному меридиану. В означенном плане состоит земли девяносто десятин 600 квадратных сажень. /ныне принадлежащих Любове Ивановне Розалионг-Сошальской/).

*1:8400, в 1 д. 100 с. 1 арк. (51x67). Землемір С.Костянтинов. Рукопис. Текст. Пошкодження.*

**1307. План ділянки землі дачі села Галаганівка Є.М.Щербини. 1911.**

(План Херсонской губернии Херсонского уезда дачи села Галагановки, владения Евдокима Макаровича Щербинь. Измерение производил землемер С.И.Константинов в 1911 году. План составлен по магнитному меридиану. В означенном плане состоит земли семьдесят десятин.).

*1:8400, в 1 д. 100 с. 1 арк. (51,5x68,5). Землемір С.Костянтинов. Рукопис.*

**1308. План ділянки землі, придбаної селянами села Галаганівка у М.В.Катаказі. 1912.**

(План Херсонської губернії, Херсонського уезду. Отбедо-васильєвської волості, часті іменія при с. Галагановке, бывшаго владенія жєны Д.Т.С. М.В. Катакази, приобретаємой нїне товариществом 22 домохозяєв, крестьян села галагановки. План составлен по магнитному меридиану в 1912 году землемером М.Виноградским. Всего в участке состоит земли удобной и неудобной: 367 дес. 2322 кв. с.).

*1:8400, в 1 д. 100 с. 1 арк. (50x67). Укладач М.Виноградський. Рукопис. Експлікація.*

**1309. План ділянок землі при селі О.Є. та С.Є.Черняків, А.А.Приходька, М.Г.Харитонова, М.Є.та О.П.Кобзарів. 1913.**

(План Херсонської губ. Херсонського уезду, при селеннї Галагановки, землі разбитой на пять участков, под Лит. А, Б, В, Г и Д принадлежащим землевладельцам: под Лит. А. Янисиму Евтихievичу Черняку семьдесят пять десят.; под Лит. Б. Степана Евтихievичу Черняку семьдесят пять десят.; под Лит. В. Арсентію Артемовичу Приходько триста тридцать десят. под Лит. Г. Мартину Григорьевичу Харитонову тристи тридцать десят. и под Лит. Д. Николаю Елисеечу и жєне его Александре Павловне Кобзарь Сто двадцать пять десятин тьсяча семьсот квадрат. Саж., а всего количеством земли девятьсот тридцать пять десят. тьсяча семьсот квад. саж. /935 д. 1700 к. с./ Ппан и разбивка на участки произведена с натурь, по указанию магнитной стрелки, в 1913 г. 23, 24 и 25 Сентяря).

*1:8400, в 1 д. 100 с. 1 арк. (67x93,5). Землемір Васильченко. Рукопис.*

**1310. План ділянки землі № 3 при селі Галаганівка С.Ф.Шевченка. 1914.**

(Ппан на участке земли состоящий при селе Галагановке, Херсонської губернії Херсонського уезду - Отбедо-Васильєвської волості, выделенный из общаго владенія крестьян: Григорія Емельяновича Шевченко, Владимира Семеновича Пугача, Саввы и Ивана Филлиповичей Шевченко и Семена Федотовича Середы ~ всего в количестве шести сот восьмидесяти девяти десятин 1549 кв. саж., и обозначенный на общем плане под "№ 3", нїне, же, поступающий, в единоличное владение крестьянина Саввы Филлиповича Шевченко. В натуре измерял, участок отграничил и план составил Землемер Виноградский - в 1914 году. Ппан составлен по магнитному мередиану. Всего состоит в участке состоит земли двести двадцать четыре десятины 1549 квадратных сажень. \_).

*1:8400, в 1 д. 100 с. 1 арк. (49x49,5). Землемір М.Виноградський. Рукопис.*

**1311. План ділянки землі № 4 при селі Галаганівка І.Ф.Шевченка. 1914.**

(Ппан на участке состоящий при селе Галагановке, Херсонської губернії Херсонського уезду, Отбедо-Васильєвської волості, выделенный из общаго владенія крестьян: Григорія Емельяновича Шевченко, Владимира Семеновича Пугача, Саввы и Ивана Филлиповичей Шевченко и Семена Федотовича Середы ~ Всего в количестве шести сот восьмидесяти девяти десятин 1549 кв. сажень; и обозначенный на общем плане под "№ 4", нїне-же, поступающий, в единоличное владение крестьянина Ивана Филлиповича Шевченко. В натуре измерял, участок отграничил и план составил Землемер Виноградский - в 1914 году. Ппан составлен по магнитному мередиану. Всего состоит в участке земли сто пять десят десятин. \_)

*1:8400, в 1 д. 100 с. 1 арк. (55,5x41). Землемір М.Виноградський. Рукопис.*

**1312. План ділянки землі № 5 при селі Галаганівка Херсонського повіту С.Ф.Середы. 1914.**

(Ппан на участке земли состоящий при селе Галагановке, Херсонської губернії Херсонського уезду, Отбедо-Васильєвської волості, выделенный из общаго владенія крестьян: Григорія Емельяновича Шевченко, Владимира Семеновича Пугача, Саввы и Ивана Филлиповичей Шевченко и Семена Федотовича Середы ~ всего в количестве шести сот восьмидесяти девяти десятин 1549 кв. сажень, и обозначенный на общем плане под "№ 5", нїне-же, поступающий, в единоличное владение крестьянина Семена Федотовича Середы. В натуре измерял, участок отграничил и план составил Землемер Виноградский - в 1914 году. Ппан составлен по магнитному мередиану. Всего состоит в участке земли: сто пятьдесят десятин. \_)

*1:8400, в 1 д. 100 с. 1 арк. (41,5x52). Землемір М.Виноградський. Рукопис.*

**1313. План ділянки землі дачі села Галаганівка І.М.Василенка. Б/д.**

(План участка земли Херсонской губернии Херсонского уезда в даче деревни Галагановки владения крестьянина Иона Николаевича Василенко. В план состоит земли: удобной 120 дес. 1169 кв. саж и неудобной под дорогой 1200 кв. саж., а всего 120 дес. 2369 кв. саж.).

*1:8400, в 1 д. 100 с. 1 арк. (69,5x50,5). Укладач (прізвище нерозбірливе). Рукопис.*

**1314. План дачі села Галаганівка М.В.Енгельгардт. Б/д.**

(Геометрический специальный план дачи сельца Галагановки, владения вдовы Карнета Марии Васильевой Энгельгардт, в котором состоит земли: пашенной 2316 десятины, сенокосу 24 десятины, степи способной для хлебопашества и сенокоса 3745 десятины 1234 квадратных сажень; болота по коему лиственный дровяной лес и камыш 90 десятины; под господской усадьбой 6 десятины; под крестьянскими усадьбами 14 десятины 163 квадратных сажени; под выгоном 44 десятины. Итого удобной 6242 десятины 1400 квадратных сажень; под кладбищем 800 квадратных сажень, под проселочными дорогами 17 десятины; под половиною реки Ингульца 49 десятины 200 квадратных сажень; под каменистыми и хрящеватыми местами 94 десятины. И того неудобной 190 десятины 1000 квадратных сажень. А всего удобной и неудобной земли 6463 десятины, из того числа отделено в крестьянский надел 653 десят. без квадратн. саж.).

*1:42000, в 1 д. 500 с. 1 арк. (55,5x81). Укладач І.Дмитрієв. Рукопис. Текст.*

**1315. План частини дачі села Галаганівка М.В.Катаказі. Б/д.**

(Херсонской губернии и уезда, часть дачи сельца Галагановки, владения Генеральши Марии Катакази, предполагаемая к продаже крестьянам: братьям Ткаченко и братьям Бойко. В означенных границах состоит удобной и неудобной двести шестьдесят десятины земли.).

*1:8400, в 1 д. 100 с. 1 арк. (45,5x67,5). Землемір М.Спаський. Рукопис. Експлікація.*

**1316. План ділянки землі при селі Галаганівка А.С.Стешенка. Б/д.**

([План] участка земли Херсонской губернии Херсонского уезда в даче деревни Галагановки владения кр. Андрея Степановича Стешенко. Всего в участке состоит земли 210 дес. 2045 кв. саж.).

*1:8400, в 1 д. 100 с. 1 арк. (70x51). Укладач (прізвище нерозбірливе). Рукопис. Пошкодження, відсутня частина плану.*

**1317. План ділянки землі дачі села Галаганівка А.Стешенка, О.Д'яченка, Г.Юрченка та ін. Б/д.**

(План участка земли Херсонского уезда Херсонской губ. в даче дер. Галагановки владения крестьян: Андрея Стешенко, Александра Дьяченко, Анастасии Портачки, Григория Юрченко, Авксентия Коломойцева и Иона Василенко. В участке состоит земли: удобной 743 дес 760 кв. саж. и неудобной под дорогами 1200 кв. саж., а всего земли 743 дес. 1960 кв. саж.).

*1:8400, в 1 д. 100 с. 1 арк. (57,5x81). Укладач (прізвище нерозбірливе). Рукопис. Експлікація. Текст.*

**1318. План дачі села Георгіївка О.П.Харитонов. 1807.**

(Геометрический Специальный план Херсонского уезда деревни Гиоргиевки Что была пустошь принадлежащими кней землями которая вовладении Состоит запорутчиком Алексеем петровым сыном харитоновым Межевания учиненаго в 1807<sup>м</sup> Году Сентября 6<sup>го</sup> дня землемером владельцев межею понынешней мере ипоизчислению земли состоит Пашенной петдесят десятины Сенаго покосу истепи кхлебопашеству способной две тысячи восем сот тритцать шесть десятины две тысячи ста десятины Сажень подпоселением и огородами семнадцать десятины десятины подкаменистыми местами Сто шездесят пять десятины под речкою Сасаком и под полуречкою царегольцем воврагах иотвершках истоками подкрутостию гор шеснатцать десятины Авсего вовсей окружной меже три тысячи двести четыре десятины две тысячи двести дворов вних мужеска пола Сорок Сем женска Двадцать сем даособи переведенных после ревизии из Екатеринославской губернии из деревни Голиновой мужеска сем женска пола число душ Авсего мужеска пядесят четыре женска тридцать четыре Души.).

*1:8400, в 1 д. 100 с. 1 арк. (62x232). Землемір П.Буткевич. Копія молодшого учня І.Пагельса 1812 р. Рукопис. Склеєно з 10 частин. Текст.*

**1319. План дачі села Георгіївське Г.А.Рафтопуло. 1834.**

(Геометрический Специальный План Херсонского уезда Сельца Георгиевского Спринадлежащими Кнему всеми Землями Которая вовладении Состоит Маиора Егора Афонасиева сына рафтопулова Межевания учинено попольбовному раздельному акту 1834<sup>го</sup> года Сентября 21<sup>го</sup> дня Александрійским уездным Землемером Титулярным Советником Коллежским авнутри того владения обмежеванным одною окружною от всех смежных владельцев межею понынешней мере ипоизчислению земли состоит Пашенной Четыреста десятин Сеннаго покосу Сто девяносто шесть десятин двести дватцать Сажень Степи способной Кпашне три тысячи триста дватцать шесть десятин Сто петнатцать сажень выгонной Земли триста десятин подпоселением огородами огуменниками девять десятин подтранзитными дорогами тритцать одна десятина две тысячи Сто Сажень подпроселочными дорогами девять десятин подкаменистыми ихрящеватыми местами шездесят пять десятин тысячи пятьсот Сажен подполовинами реки ингульца иречки веревчиной в оврагах иотвершках истоками водороинами икрутостию вод иберегов Садам две десятины триста пядесят одна сажень Авсего вовсей окружной меже четыре тысячи трист восемьдесят одна десятина тысяча восемьсот дватцать шесть Сажен Азаисключением неудобных мест осталось одной удобной земли четыре тысячи двести тритцать одна десятина триста тритцать пять квадратных сажень, во оном Сельце попоследнеподанным кривизии сказкам состоит сем дворов вних мужеска пола пядесят пять Женска пядесят душ.).

*1:8400, в 1 д. 100 с. 1 арк. (83x233). Олександрійський повітовий землемір І.Кирилов. Рукопис. Текст.*

**1320. План дачі казенних земель пустищ Гергілівське, Левонтівське. 1812.**

(Геометрический Специальный План Херсонского уезда дачи казенной оброчной пустоши георгиивкой Леонтьевой икрестьяновки Спринадлежащими Кним Всеми Землями которая Состоит Вказеном Ведомстве Межевания учиненаго в 1804<sup>го</sup> году июня 22 дня Старшим Землемером титулярным Советником Гапторевим Гратинским апорешению Екатеринославской Межевой канторы Споров Меру Утверждал в 1812<sup>го</sup> году июня 11<sup>го</sup> дня Землемером Губернский Секлетарь Кирилов авнутри того Владения обмежевна одною окружною от всех смежных Владельцев Межею понынешней мере ипоизчислению Земли Состоит Сенаго покосу тысяча девятсот Сорок шесть десятин две тысячи триста Сорок Сажен Степи Способной кпашне Дватцать шесть тысяч пядсот [сорок шесть] десятин тысяча Сто девеносто четыре Сажени подпроселочными дорогами педесят Восим десятин тысяча двести шездесят Сажен подкаменистыми и хреш[...] местами шестсот две десятины тысяча шесот Сорок пять Сажен подполовиною реки игулца протоками и подкрутостию гор дватцать шесть десятин тысяча [...] шездесят Сажен авсего Восей окружной Меже дватца девять тысяч Сто Восимдесят одна десятина девятьсот двесте квадратных Сажен).

*1:8400, в 1 д. 100 с. 1 арк. (232x174). Землемір І.Кирилов. Копія помічника І.Іванова 1818 р. Рукопис. Склеєно з 28 частин. Текст. Пошкодження.*

**1321. План казенних оброчних пустищ Гергілівське, Левонтівське, частина 2-а. Б/д.**

(Геометрический Специальный план Херсонского уезда, Казенных оброчных пустошей: Гугелевой, Леонтьевой и Крестьяновки, которая состоит в казенном ведомстве. Часть 2<sup>а</sup>).

*1:8400, в 1 д. 100 с. 1 арк. (154x277). Землемір І.Кирилов. Копія в. о. старшого межувальника Романовського. Рукопис. Склеєно з 7 частин. Текст. Пошкодження.*

**1322. План землі поселян менонітів села Гнаденфельд. 1900.**

(План Херсонской губернии и уезда селения Гнаденфельд, владения поселян-собственников меннонитов. Во всей окружной меже земли удобной: 812 дес. 1200 саж.; неудобной: под половиною реки 5 дес. 190 саж., под кладбищем 1200 саж., под оврагами и песчаными местами 112 дес. 1444 саж. Межи поверял и план по указанию магнитной стрелки сочинял частный землемер Абрам Герц.).

*1:16800, в 1 д. 200 с. 1 арк. (75,5x52,5). Землемір А.Герц. Копія В.Дорстера 1900 р. Рукопис. Текст.*

**1323. План дачі пустища Голеньке. 1827.**

(Геометрический Специальный план Херсонского уезда дачи пустошей Голенькой и беззвания с принадлежащими кним всеми землями которые Состоят вказенном ведомствеМежевания учиненнаго в прошлом 1806<sup>го</sup> году Землемером Титулярным Советником Буткевичем вновь сняты Птооткрывшейся

внатуре разнице в 1826 <sup>а</sup> Землемером Колежским Секретарем Левицким а поневерности планов поверял Ипоуказу Екатеринославской Межевой Конторы Межу утверждал Сего 1827<sup>го</sup> года Ноября дня Старший Землемер Титулярный Советник Чурсин авнуритого владения обмежеванного одною окружною от всех смежных владельцев Межею понынешней Мере ипоисчислению Земли состоит пашенной двадцать сем десятиных тысяча триста пятьдесят два Сажени Сеного покосу И степи способной к пашне Четыре тысячи Семсот тритцать одна десятина двести пятьдесят восем сажень под большею дорогою двенатцать десятиных Сем сот восемдесят шесть сажень под проселочными дорогами десять десятиных Тысяча восем сот Сажень под каменистыми местами дватцать три десятиных тысяча шесть сот сорок восем Сажень под бечевником две десятиных Тысяча Шесть Сот Тридцать Сажень под болотом пять десятиных Тысяча Четыреста Сорок Сажень под половиною реки днепра в оврагах отвершках ипод крутостию берега девяносто три десятиных тысяча девять сот сажень авсего во всей окружной Меже Четыре Тысячи девять сот сем десятиных Тысяча двесте четирнатцать Сажень азаисключением неудобных мест осталось одной удобной земли Четыре тысячи сем сот пятьдесят восем десятиных Тысяча шесть сот десять Сажень.).

*1:8400, в 1 д. 100 с. 1 арк. (298x72). Старший землемер Чурсин. Копія 1828 р. Рукопис. Склеено з 6 частин. Текст.*

**1324. План рибних ловель (біля дачі Глибока Пристань) єпископа Новомиргородського. 1880.**

(Чертеж Херсонской губернии Херсонскаго уезда, рыбных ловель находящихся против дачи Глубокая Пристаньотведенной Дому Єпископа Новомиргородскаго. Согласно предписания начальства, межи пройдены и чертеж сей составлен, с принятием отклонения магнитной стрелки от хода генеральнаго межевания в право к Востоку на  $7\frac{1}{2}$  градусов, в 1880 году Ананьевским Уездным Землемером Ша[...]вым. А внутри межи обусловленной с юга положением Генерально вымежеванной дачи Херсонскаго уезда острова Белогрудова с островами, а с востока и запада заявлением смежных владельцев состоит под рыбными ловлями Днепровскаго лимана тысяча чытыреста десять десятиных.).

*1:16800, в 1 д. 200 с. 1 арк. (71,5x97,5). Ананіївський повітовий землемер (прізвище нерозбірливе). Рукопис. Текст.*

**1325. План дачі села Городок В.О.Шевлякова. 1890.**

(План Херсонской губ., Херсонскаго уезда, дачи деревни Городка владения дворянина Виктора Александровича Шевлякова. В участке этом, измеренном в Октябре 1890 года землемером П.З.Рябковым, заключается земли: пахатной и выгонной 771 дес. 148 кв. саж., под блуквою (лугом) и камышем 36 дес. 1386 кв. с., под большою дорогою 5 дес. 160 кв. саж., под озером и половиною р. Ингульца 16 дес. 2040 кв. с. и под каменистыми местами 49 дес. 1618 кв. саж.,-всего же земли удобной и неудобной 879 дес. 552 кв. сажени. План снят и составлен по магнитному меридиану настоящего времени.).

*1:8400, в 1 д. 100 с. 1 арк. (43x132). Землемер П.Рябков. Рукопис. Текст. Пошкодження.*

**1326. План дачі села Городок В.О.Шевлякова. 1900.**

(План Херсонской губернии и уезда дачи деревни Городка владения дворянина Виктора Александровича Шевлякова. В участке этом заключается земли удобной: пахатной 562 дес. 433 кв. саж., сенокосу заливного 17 дес. 710 кв. саж. и камышевых плавень 36 дес. 1386 кв. саж.; неудобной: под большою дорогою 4 дес. 1600 кв. саж., под проселочными 1534 кв. саж., под ново-пролужной полевой дорогой 3 дес. 1118 кв. саж., под током 1500 кв. саж.. под истоками 1884 кв. саж., под каменистыми местами 48 дес. 2134 кв. саж. и под половиной реки Ингульца и озером 16 дес. 2040 кв. саж.; авсего земли удобной и неудобной шестьсот девяносто одна десятина две тысячи триста тридцать девять кв. саж.).

*1:8400, в 1 д. 100 с. 1 арк. (52x97). Землемер В.Колесников. Рукопис. Текст. На звороті печатка банку.*

**1327. План ділянки землі при селі Городок І.Чихуна. 1901.**

(План Херсонской губернии и уезда Никольской волости при деревне Городке участка земли владения мещанина Ивана Ивановича Чихуна. Измерение произведено 11<sup>го</sup> Ноября 1901<sup>го</sup> года и план сей составлен по натуральному указанию магнитной стрелки; внутри указанных границ земли состоит 336 дес. 945 кв. саж.).

*1:8400, в 1 д. 100 с. 1 арк. (63,5x53). Землемер В.Колесников. Рукопис. Текст.*

**1328. План ділянки землі при селі Городок (дача Михайлівка) М.В.Шевлякова. 1912.**

(План Херсонської губернії і уезда, участка землі розположеного при деревні Городок, в даче генерального межевання под названием сельца Михайловки ( $M^{1/5}$ ) і принадлежащего Дворянину Николаю Викторовичу Шевлякову. В участке состоит землі удобной и неудобной пятьсот двенадцать десятин сто девятнадцать квадрат. Саж. Количество и качество землі подробно указаны в экспликации плана сего. План составлен по показанию магнитной стрелки в 1912 году.)

*1:8400, в 1 д. 100 с. 1 арк. (64,5x110). Старший землемір Скорецький. Рукопис. Експлікація.*

**1329. План ділянки землі при селі Городок (дача Михайлівка) О.В.Шевлякової. 1912.**

(План Херсонської губернії і уезда участка землі розположеного при деревні Городок находящегося в даче генерального межевання под названием сельца Михайловки ( $M^{1/5}$ ) и принадлежащего Дворянину Ольге Васильевне Шевляковой. В участке состоит землі: пахатной 94 дес. 2000 кв. саж., под каменистыми местами 3 дес. 1720 кв. саж., под большой дорогой 1 дес. 1080 кв. саж., под половиною межников 1661 кв. саж. Всего в участке землі удобной и неудобной сто десятин тысяча шестьсот шестьдесят одна кв. саж. План составлен по показанию магнитной стрелки в 1912 году.)

*1:8400, в 1 д. 100 с. 1 арк. (48x66). Старший землемір Скорецький. Рукопис. Експлікація.*

**1330. План ділянки землі при селі Городок Херсонського повіту С.М.Комаренка. Б/д.**

(План Херсонської губер: и уезда на участке землі состоящей при деревні Городка, принадлежащая крестьянам собственникам Степану и Михаилу Комаренко в количестве 206 десятин, съёмка участка с натурь снята Частным землемером А. Ярышкиным, по магнитному меридиану настоящего времени.)

*1:8400, в 1 д. 100 с. 1 арк. (44,5x28,5). Землемір А.Яришкін.*

**1331. План ділянки землі, відмежованої з дачі при селі Городок В.О.Шевлякова. Б/д.**

(План участка пахотной землі, предположенного к продаже, из дачи Дворянина Виктора Александровича Шевлякова, состоящей в Херсонской губернии, 1<sup>го</sup> стана Херсонского уезда, при деревні Городок, Никольской волости, в количестве 200 десятин.)

*1:8400, в 1 д. 100 с. 1 арк. (44x55). Землемір Є.Спаський. Рукопис. Текст.*

**1332. План ділянки землі при селах Горожене, Соколове М.Г.Де-Лакур. 1906.**

(План участка землі Марии Генриховны Де-Лакур, площадью тысяча триста десятин. Херсонской губ. Херсонского уезда антоновской волости при деревняхТорожено и Соколовой).

*1:16800 в 1 д. 200 с. 1 арк. (63,5x48). Землемір Ф.Петров. Копія техніка Колесниченка. Рукопис. Текст. На звороті печатка банку.*

**1333. План ділянки землі хутора Горохівка Херсонського повіту І.А.Шуликова, Г.І.Барібіна, А.М.Соколова та ін. 1899.**

(План Херсонской губернии Херсонского уезда, под названием "хутора Гороховки", владения мещан: Ивана Антипова Шуликова, Григория Иванова Барибина, Андрея Матвеева Соколова, Якова Лаврентьева и Анны Антоновны Цукановой, Генерально межевана в 1796 году Землемером Холодиловым; по указу Екатеринославской Межевой Конторы план с книгой сочинен в 1822 году Старшим Землемером Чурсиным, а согласно решения Херсонского Окружного Суда, специально межевана с назначением ситуации с плана Инженера Свинкина и план этот составлен с принятием отклонения магнитной стрелки от хода генерального межевания вправо к востоку на  $8^{1/2}$  31 Октября 1899 года Уездным Землемером Василевским. В даче состоит землі: степи способной к пашне и сенокосу 621 десят. 59 саж., под усадьбами 4 дес. 1400 саж., под проселочными дорогами 2 дес., под течением оврага 300 саж. Авсего удобной и неудобной землі шестьсот двадцать сем десятин тысяча семьсот пятьдесят девять сажень, а за исключением неудобных мест осталось одной удобной землі 625 десятин 1459 сажень.)

*1:8400, в 1 д. 100 с. 1 арк. (65x105,5). Повітовий землемір К.Василевський, з використанням плану інженера Свинкіна. Копія автора. Рукопис. Текст. Незначні пошкодження.*

**1334. План землі хутора Горохівка І.А.Шуликова, Г.І.Барібіна, А.М.Соколова та ін. 1899.**

(План Херсонской губернии Херсонского уезда, под названием "хутора Гороховки", владения мещан: Ивана Антипова Шуликова, Григория Иванова Барибина, Андрея Матвеева Соколова, Якова Лаврентьева и Анны Антоновны Цукановой. Генерально межевана в 1796 году Землемером Холодиловым; по указу



Екатеринославской Межевой Конторы план с книгой сочинен в 1822 году Старшим Землемером Чурсиным, а согласно решения Херсонского Окружного Суда, специально межевана с назначением ситуации с плана Инженера Свинкина и план этот составлен с принятием отклонения магнитной стрелки от хода генерального межевания вправо к востоку на  $8\frac{1}{2}^0$  31 Октября 1899 года Уездным Землемером Василевским. В даче состоит земли: степи способной к пашне и сенокосу 621 десят. 59 саж., под усадьбами 4 дес. 1400 саж., под проселочными дорогами 2 дес., под течением оврага 300 саж., ав7сего удобной и неудобной земли шестьсот двадцать сем десятин тысяча семьсот пятьдесят девять сажень, а за исключением неудобных мест осталось одной удобной земли 625 десятин 1459 сажень.).

*1:8400, в 1 д. 100 с. 1 арк. (68,5x103). Повітовий землемір К.Василевський з використанням плану інженера Свинкіна. Копія автора. Рукопис. Текст. Пошкодження.*

**1335. План дачі села Греднівка М.П.Алкалаєва. 1878.**

(План земли Херсонской губернии и уезда дачи деревни Гредневки, владения Штабс Ротмистра Николая Павловича Алкалаева. Даче с крестьянским наделом всего земли 5821 десятина 1452 квадратных сажени, менее против документов на 295 десятин. Прирезка земли на плане озачена розовою кразкой; от дер. Андреевки 159  $\frac{1}{2}$  десят от хут. Ивановского 135  $\frac{1}{2}$  дес. без примерной земли, которая, если окажется должна быть при резана сверх 135  $\frac{1}{2}$  дес.от хут. Ивановского. Линии, вычерченны розовою краской, означают генеральные межи. Зеленою существующие частные границы.).

*1:16800, в 1 д. 200 с. 1 арк. (46,5x126). Землемір І.Гордєєнко, з використанням плану генерального межування. Рукопис.*

**1336. План дачі села Греднівка М.А.Полуденного. 1892.**

(План дачи Херсонской губернии и уезда, состоящей при дер. Гредневой, принадлежащей Бериславскому мещанину Михаилу Андреевичу Полуденному и заключающей в себе земли, годной к пашне и сенокосу сто семьдесят десятин /170 дес./).

*1:8400, в 1 д. 100 с. 1 арк. (51x32,5). Землемір Л.Красношапка. Рукопис. Текст.*

**1337. План дачі при селі Греднівка Д.Я.Чечеля. 1892.**

(План дачи Херсонской губернии и уезда, состоящей при дер. Гредневой, принадлежащей Бериславскому мещанину Дементию Яковлевичу Чечелю и заключающей в себе земли годной к пашне и сенокосу сто семьдесят десятин /170 дес./).

*1:8400, в 1 д. 100 с. 1 арк. (52x31,5). Землемір Л.Красношапка. Рукопис. Текст.*

**1338. План дачі села Григорівка, Спиридонівка О.І.Пещанської, М.Х.Феккера, Д.К.Лосевої, селян-власників села Іванівське та ін. 1867.**

(Геометрический поверочный план дачи Херсонской губернии, Херсонского уезда значущейся по генеральному межеванию под названием сельца Ивановского, на коей ныне поселены деревни Григорьевка и Спиридоновка общаго владения жены Титулярнаго Советника Александры Ивановой дочери Пещанской, общества крестьян собственников сельца Ивановского, Херсонского 1<sup>й</sup> гильдии купца Марка Хаимова сына феккера, жены Титулярнаго советника Дарьи Калистратовой дочери Лосевой, Отставнаго Поручика Спиридона Степанова сына Керстена Бобринецкого 2<sup>й</sup> гильдии купеческаго сына Лейбы Лазарева Фиделя. Межевание учинено в 1782 году землемером подпоручиком Редильским, снятие вновь учинено в 1803 году Землемером Титулярным Советником Гонтаревым-Гратинским, межа утверждена в 1826 году землемером Коллежским Секретарем Левицким, а в следствие указа Херсонского Губернскаго Правления от 27 Октября 1828 года за № 79514 и последующим, окружную межу поверял, внутренне участки по нынешнему владению прописанных владельцев, неудобныя места и ситуации снимал и план этот сочинял в 1867 году Июня 15 дня, Херсонский Уездный Землемер Юрий Осипов сына Шантыр. Отклонение магнитной стрелки найдено в этой даче от меридиана генерального межевания, по которому план этот сочинен, в правую сторону к Востоку на пять градусов тридцать минут. Количество земли оказавшееся в этой даче каждого качества поразнь, записано под NN участков плана сего в экспликации.).

*1:8400, в 1 д. 100 с. 1 арк. (295x71). Херсонський повітовий землемір Ю.Осіпов. Рукопис. Склеєно з 3 частин. Таблиця. Текст. Незначні пошкодження.*

**1339. План ділянки землі (біля села Григорівка) А.Г.Сочеванова. 1896.**

(План части дачи Херсонской губернии Херсонского уезда, принадлежащей дворянину Андрею Григорьевичу Сочеванову и заключающей в себе земли Сто девять десятин  $\frac{1}{2}$ . №109 десятин $\frac{1}{2}$ . обозначенный на общем плане литер. В.).

*1:8400, в 1 д. 100 с. 1 арк. (31x39). Землемір Л.Красношапка. Рукопис.*

**1340. План ділянки землі при селі Григорівка М.М.Петровського. 1897.**

(План Херсонской губернии Херсонского уезда земли при деревне Григорьевке, владения Коллежского Ассесора Михаила Михайловича Петровского. Снятие границ участка произведено и план сей составлен в 1897<sup>м</sup> году, с нанесением ситуации с плана Землемера Модина. В участке состоит земли всего: 984 десятины. План составлен по натуральному показанию магнитной стрелки.).

*1:8400, в 1 д. 100 с. 1 арк. (109x69,5). Інженер Соколов, з використанням плану землеміра В.Модіна. Рукопис. Текст. На звороті печатка банку.*

**1341. План дачі при селі Григорівка Є.П. та А.Д.Драган. 1899.**

(План дачи Херсонской губернии Херсонского уезда общего владения Бериславских мещан Ефима Петровича Драгана в количестве 100 десятин и жены его Анны Дементьевны – 10 десятин земли годной к пашне и сенокосу, а всего Сто десять десятин при дер. Григорьевке.).

*1:8400, в 1 д. 100 с. 1 арк. (76,5x25). Землемір Л.Красношапка. Рукопис. Текст.*

**1342. План дачі при селі Григорівка Г.І., У.Д.Латиша, П.Д.Чечеля. 1899.**

(План дачи Херсонской губернии Херсонского уезда общего владения Бериславских мещан Григория Ивановича Латыша в количестве 80 десятин, жены его Ульяны Дементьевны – 10 десятин и Павла Дементьевича Чечеля – 10 десятин земли к пашне и сенокосу, а всего Сто десятин при дер. Григорьевке.).

*1:8400, в 1 д. 100 с. 1 арк. (76,5x25,5). Землемір Л.Красношапка. Рукопис. Текст.*

**1343. План ділянок землі при селі Григорівка Ф.Є., М.Д.Ретенко, Г.І., У.Д.Латиша та ін. 1899.**

(План дачь Херсонской губернии Херсонского уезда общего владения: участков под № 1<sup>м</sup> Бериславских мещан Фелимона Едокимовича и жены его Мотроны Дементьевны Ретенко 210 десятин земли; под № 2<sup>м</sup> Бер. Мещ. Григория Ивановича, жены его Ульяны Дементьевны Латыш и Павла Дементьевича Чечеля 100 десятин земли; под № 3<sup>м</sup> Бер. Мещ. Моисея Федоровича и жены его Александры Дементьевны Ведмедя 130 десятин земли, и под № 4<sup>м</sup> Бер. Мещ. Ефима Петровича и жены его Анны Дементьевны Драгань, 110 десятин земли (во всех участках) годной к пашне и сенокосу – 550 (пятьсот пятьдесят десятин) при дер. Григорьевке.).

*1:8400, в 1 д. 100 с. 1 арк. (89x38). Землемір Л.Красношапка. Рукопис. Текст*

**1344. План землі села Григорівка Г.І.Гички, І.І.Чехуна та ін. 1899.**

(План Херсонской губернии Херсонского уезда под названием: сельца Григорьевки "владения мещан: Герасима Ивановича Гички, Ивана 2 и Антона Ивановичей Чехуновых и Петра Дмитриевича Георгиева. Генерально межевано в 1796 году [...]касским Уездным Землемером Холодиловым; по указу Екатеринославской Межевой Конторы план с книгой сочинен в 1822 году Старшим Землемером Чурсиным, а, согласно решения Херсонского Окружного Суда, специально межевано с назначением ситуации с плана Инженера Свинкина и план этот составлен с принятием отклонения магнитной стрелки от хода Генерального межевания вправо к востоку на  $8\frac{1}{2}^{\circ}$  31 октября 1899 года. Уездным Землемером Херсонской губернии Василевским. В даче состоит земли: степи способной к пашне и сенокосу 410 десятин 864 сажени, под усадьбами 5 десятин 500 сажен, под каменистыми местами 3 десятины 1600 сажен, под проселочной дорогой 3 десятины, под большой дорогой 10 десятин 2100 сажен, под полуречкой Ингульцом 2 десятины 312 сажен а всего удобной и неудобной земли четыреста тридцать пять десятин пятьсот семьдесят шесть сажен за исключением неудобных мест осталось одной удобной земли 415 десятин 1364 сажени, а за исключением большой дороги осталось удобной и неудобной земли 424 десятины 876 сажен.).

*1:8400, в 1 д. 100 с. 1 арк. (67,5x67,5). Повітовий землемір К.Василевський. Копія автора. Рукопис. Текст. Пошкодження.*

**1345. План ділянки землі при селі Григорівка Херсонського повіту П.М.Дем'яненка. Б/д.**  
(План участка земли Херсонской губернии и уезда, находящегося внутри генеральной дачи с. Ивановки при д. Григорьевке и принадлежащего Дворянину Петру Михайловичу Демьяненке. В участке состоит земли всего сто дес.; по распоряжению Херсонской Дворянской Опекы он будет продаваться с публичного торга.).

*1:8400, в 1 д. 100 с. 1 арк. (45х33). Землемір В.Пикашов. Рукопис.*

**1346. План землі, відмежованої з дачі хутора Григорівка і урочища Чернівка А.Г.Сочеванова. 1893.**

(План Херсонской губернии, Херсонского уезда, земли, выделенной из дачи хутора Григорьевки и урочища "Черновки", владения дворянина Андрея Григорьевича Сочеванова, запродажной крестьянину собственнику Кирьяку Яковлеву Захаренко, в количестве 300 десятин, годных к пашне и сенокосу. Участок этот выделен из общего плана, составленного по измерению 19-25<sup>го</sup> Ноября 1893 года Землемером Коллежским Ассесором Щелкуновым.).

*1:8400, в 1 д. 100 с. 1 арк. (52,5х43). Землемір Л.Красношапка. Рукопис. Текст.*

**1347. План ділянки землі при селі Григоріве-Мар'їнське В.Г. фон Буксгевден. 1895.**

(План Херсонской губернии, Херсонского \_ уезда, участка земли при дер. Григорье-Марьинской, владения вдовы Корнета Веры Григорьевны фон-Бугсгевден \_ Съёмку производил и план сей составлял, по меридиану магнитной стрелки, Николаевский Городской Землемер С.С.Верлинг в 1895 году Ноября 10<sup>го</sup> дня. В означенном участке состоит земли: всего-шестьсот пятьдесят десятин тысяча семьсот восемьдесят кв. саж. Кроме того, под линиею Харьково-Николаевской железной дороги: одна дес. тысяча семьсот двадцать квад. саж.).

*1:8400, в 1 д. 100 с. 1 арк. (49,5х67). Миколаївський міський землемір С.Верлінг. Рукопис. Текст.*

**1348. План дачі хутора Григорівський М.М.Зільберга. 1874.**

(Геометрический специальный план Херсонской губернии Херсонского уезда дачи образовавшейся по специальному размежеванию под названием Хутор Григорьевский, владения Бериславского купца Моисея Маркова Зильберга Генеральное межевание общей дачи пустоши Ивановской учинено в 1809 году Октября 24 дня землемером Кириловым, а по указу Губернского Правления согласно решения Одесской Судебной Палаты отмежевание сего участка произведено и план сей сочинен по меридиану магнитной стрелки, бывшему при генеральном межевании, которая того времени отклонилась к востоку на 6<sup>1</sup>/<sub>2</sub> градусов в 1874 году Августа 10 дня Херсонским Губернским Землемером Надворным Советником Свинкиным. Внутри того владения обмежеванного одною окружною межею, от всех смежных дач и владельцев межею по нынешней мере и по исчислению земли состоит: Под Поселением три десятины триста девяносто четыре сажени, Пашни четыреста шестьдесят пять десятин одиннадцать квад. сажень, Под большою и проселочными дорогами пятнадцать десятин тысяча сто шестьдесят одна сажень, Под водостоком и Ставком триста семь квад. сажень. Всего во всей окружной меже удобной и енудобной земли четыреста восемьдесят три десятины тысяча восемьсот семьдесят три сажени, а за исключением неудобных мест осталось одной удобной земли четыреста шестьдесят восемь десятин, четыреста пять сажень, а за исключением большой дороги осталось всяких угодий земли четыреста шестьдесят девять десятин, восемьсот двадцать три квад. сажени. На сем числе ввремя межевания земли впоселении состоит Хутор Григорьевский, при нем душ мужиска и женска пола не числится.).

*1:8400, в 1 д. 100 с. 1 арк. (82х63,5). Херсонський губернський землемір Свинкін. Копія в. о. Херсонського повітового землеміра М.Скарлигіна. Рукопис. Текст.*

**1349. План дачі хутора Григорівський М.М.Зільберга. 1874.**

(Геометрический специальный план Херсонской губернии Херсонского уезда дачи образовавшейся по специальному размежеванию под названием Хутор Григорьевский владения Бериславского Купца Мойсея Зильберга. Генеральное межевание общей дачи пустоши Ивановской учинено в 1809 году Октября 27 дня землемером Кириловым, а по указу Губернского Правления согласно решения Одесской Судебной Палаты отмежевание сего участка произведено и план сей сочинен по меридиану магнитной стрелки, бывшему при генеральном межевании, которая с того времени отклонилась к востоку на 6<sup>1</sup>/<sub>2</sub> градусов в 1874 году Августа 10 дня Херсонским Губернским Землемером Надворным советником Свинкиным. Внутри того владения обмежеванного одною окружною межею, от всех смежных дач и владельцев

межею, по нынешней мере и по исчислению земли состоит: Под поселением три десятины девяносто четыре сажени Пашни четыреста шестьдесят пять десятин одиннадцать квад. сажень, под большою и проселочными дорогами пятнадцать десятин тысяча сто шестьдесят одна сажень под водостоком и ставком триста семь квад. сажень А всего воесей окружной меже удобной и неудобной земли четыреста восемьдесят три десятины тысяча восемьсот семьдесят три сажени, а за исключением неудобных мест осталось одной удобной четыре шестьдесят восемь десятин четыреста пять сажень, а за исключением большой дороги осталось всяких угодий земли четыреста шестьдесят девять десятин восемьсот двадцать три квад. сажени. На сем числе во время межевания земли в поселении состоял хутор Григорьевский при нем душ мужеска и женска пола не числится.).

*1:8400, в 1 д. 100 с. 1 арк. (79,5x60). Херсонський губернський землемір Свинкін. Копія. Рукопис. Текст.*

**1350. План ділянок землі селян села Грушівка (дача Єленівка). 1912.**

(План на участки, отведенные к одним местам из надельной земли крестьян села Грушевки Грушевской волости Херсонского уезда Херсонской губернии в даче генерального межевания под названием сельцо Еленинское, Грушевка тож, в порядке закона 29 мая 1911 года Отвод участков произведен в 1912 году по распоряжению Херсонской Губернской Землеустроительной Коммиссии от 21 марта 1912 года, Землемером Землеустроительных Коммиссий Херсонской губернии Игуменовым. План составлен по современному магнитному меридиану. Принадлежность участков и количество земли в них означены в экспликации плана. Проект сей окончательно утвержден Херсонской Уездной Землеустроительной Коммиссией постановлением от 28 февраля 1913 года, утвержденным Херсонской Землеустроительной Коммиссией 6<sup>го</sup> июля 1913 года и приведен в пополнение на основании распоряжения Херсонской Губернской Землеустроительной Коммиссии от 29 июля 1913 года, Землемером Землеустроительных Коммиссий Херсонской губернии Жанковым 16 августа 1913 года.).

*1:8400, в 1 д. 100 с. 1 арк. (74,5x110). Землемір Л.Ігуменов. Копія креслярка Н.Конопацької, А.Левашевої 1914 р. Рукопис. Експлікація. Текст.*

**1351. План ділянок землі Гурівської № 1 казенно-оброчної статті (дача села Федорівка). 1911.**

(План разверстания Гурьевской № 1 казенной оброчной статьи, Херсонской губернии, Херсонского уезда. Находящейся в даче генерального межевания под названием села Федоровки с селами (лит. №4/84). Разверстание произведено в 1911 году по распоряжению Херсонской Губернской Землеустроительной Коммиссии от 26<sup>го</sup> Марта 1911 года Землемером Землеустроительных Коммиссий Херсонской губернии Збышевским План составлен по меридиану генерального межевания. Количество земли в каждом участке показано в экспликации плана.).

*1:8400, в 1 д. 100 с. 1 арк. (74,5x51,5). Землемір І.Збішевський. Копія кресляра Н.Брина. Рукопис. Експлікація. Текст.*

**1352. План дачі села Давидів Брід А.І.Юрчевської. 1823.**

(Геометрический Специальной План Херсонского уезда дачи Сельца давидова Брода С пустошью варваровской Спринадлежащими К нему всеми землями Которое владении Состоит Комиссионерши 7<sup>го</sup> Класа Анисьи Ивановой дочери жены Юрчевской Межевание Учинено в 1803<sup>го</sup> году июля 17<sup>го</sup> Дня Старшим Землемером титулярным Советником Гаптыревым Гратинским, Апорешению Екатеринославской межевой Канторы Споров межа Утверждена в 1812 Году июня 4<sup>го</sup> дня Землемером Губернским Секретарем Кириловым, апорешению Херсонской Казенной палаты ипо Указу Екатеринославской Межевой Канторы Межа Утверждена в 1823<sup>го</sup> Году июля 30<sup>го</sup> Дня, старшим Землемером Титулярным Советником – Иваном Ивановым, авнутри того владения обмежеваннаго одною окружною от всех Смежных владельцов межею понынешней Мере ипоизчислению Земли состоит пашенной пять сот восемьдесят одна десятина, тысяча девять сот Семдесят пять Сажен, Сеннаго покосу девять сот сорок три десятины сто пятьдесят восемь Сажен, Степи Способной Кхлебопашеству пятнадцать тысяч четыреста одна Десятина, тысячу восемь сот Восемдесят сем сажен, под солонцоватыми местами обращенные третью часть в Удобную пятьдесят десятин, четыреста восемьдесят две Сажени, подпоселением огородами огуменниками Хутором ипод мельничными амбарами восемь десятин, тысячу двесте осемнадцать Сажен, под большою Дорогою двенадцать десятин, подпроселочными дорогами Сорок четыре десятин, тысяча четыреста девяносто одна Сажен, подкаменистыми Хрящеватыми

Ипещаными Местами восем сот пятнадцать десятиных две тысячи сто девяносто пять Сажень, подсолонцоватыми местами Заисключением Третьей Части в Удобную сто десятиных, девять сот Шездесят Четыре Сажени, подполуречкою Малым Ингульцом балками отвершками Крутостию их Гор и берегов сорок четыре десятиных, Сто сорок пять Сажень авсего вовсей окружной меже Осемнадцать тысяч две десятиных девять сот пятнадцать Квадратных Сажен, Азаисключением неудобных мест осталось одной Удобной Земли Шеснаццать тысяч девят Сот восемдесят пять [Сажен] десятиных девять сот двадцать Сажень в оном Сельце давыдовом броне Ппоследне поданной 7<sup>й</sup> Ревизии Сказкам Состоит дворов Сорок пять вних Мужеска полу сто четыре женска Сто Сем Душ).

*1:8400, в 1 д. 100 с. 1 арк. (199x170,5). Старший землемір І.Іванов. Копія учня П.Іванова 1828 р. Рукопис. Склеєно з 18 частин. Текст.*

**1353. План дачі села Давидів Брід А.І.Юрчевської. 1823.**

(Геометрический Специальной План Херсонского уезда дачи Сельца давыдова Брода Спустошью варваровской Спринадлежащими Кнему всеми землями Которое вовладении состоит Комисионерши 7<sup>го</sup> Класа Анисьи Ивановой дочери Жены Юрчевской, Межевание Учинено в 1803<sup>м</sup> году июля 17<sup>го</sup> Дня старшим Землемером Титулярным Советником Гаптыревым Гратинским Апорешению Екатеринославской Межевой Канторы Споров Межа Утверждена в 1812 Году июня 4<sup>го</sup> дня Землемером Губернским Секретарем Кириловым, апорешению Херсонской Казенной палаты ипо Указу Екатеринославской Межевой Канторы Межа Утверждена в 1823<sup>м</sup> Году июля 30<sup>го</sup> Дня, старшим Землемером Титулярным Советником Ивановым авнутри того владения обмежеваннаго Одною окружною от всех Смежных владельцов межею Пнынешней Мере ипоизчислению Земли состоит пашенной пять сот восемдесят одна десятиная, тысяча девять сот Семдесят пять Сажен, Сеннаго покосу девять Сот Сорок три десятиных сто пятьдесят восем сажен, Степи Способной Кхлебопашеству пятнадцать тысяч Четыреста Одна Десятина, тысяча восем сот восемдесят Сем Сажен, Подсолонцоватыми Местами обращенные третью часть в удобную пятьдесят десятиных четыреста восемдесят две Сажени, подпоселением Огородами Огуменниками Хутором иподмельничьими амбарами восем Десятин, тысячу двесте осемнадцать Сажен под большою дорогою двенадцать десятиных подпроселочными дорогами Сорок четыре десятиных, четыреста девяносто одна Сажен, подкаменистыми Хрящеватыми Ипещаными Местами восем сот пятнадцать десятиных, две тысячи сто девяносто Пять Сажень, подсолонцоватыми Местами Заисключением Третьей части в Удобную сто десятиных, Сто девять сот Шездесят Четыре Сажени, подполуречкою Малым Ингульцом Балками Отвершками Крутостию их Гор и берегов сорок четыре десятиных, Сто сорок пять Сажень, Авсего вовсей окружной меже Осемнадцать тысяч две десятиных девять сот пятнадцать Квадратных Сажен, Азаисключением неудобных Мест осталось одной Удобной Земли Шеснаццать тысяч девят сот, восемдесят пять десятиных, девять сот двадцать Сажен, в оном Сельце давыдовом Броне попоследней Поданной 7<sup>й</sup> ревизии Сказкам состоит дворов Сорок пять вних Мужеска полу Сто Четыре женска Сто Сем Душ).

*1:8400, в 1 д. 100 с. 1 арк. (215x181). Старший землемір І.Іванов. Копія учня П.Іванова 1828 р. Рукопис. Склеєно з 18 частин. Текст.*

**1354. План землі села Давидів Брід з пустищем Варварівка А.І.Юрчевської, частина 2-а. 1828.**

(Геометрический Специальной План Херсонского уезда Сельца Даыдова брода С пустошью Варваровской Владения Комисионерши 7<sup>го</sup> Класа анисьи Ивановой Дочери Жены Юрчевской ~ Часть 2<sup>а</sup>)

*1:8400, в 1 д. 100 с. 1 арк. (208x178). Укладач невідомий. Копія Іванова. Рукопис.*

**1355. План ділянки землі при селі Давидів Брід О.П.Могилянської. 1877.**

(План Херсонской губернии Херсонского уезда под названием Недаселеннаго участка принадлежащаго к сельцу Давидову-Броду владения жены Колежскаго Советника Елены Петровой Могилянской. Генерально межевана в 1799 году Землемером Коллежским Регистратором Фефиловым, специально межевана сназначением ситуации сплана Землемера Шантыра и план составлен сотклонением отхода генеральнаго межевания в правую сторону на  $6\frac{3}{4}$  градусов, 1877 года Октябрю 31 дня И.Д.Херсонского Уезднаго

Землемера Скарлыгиным. В даче состоит земли: пашни 511 десятин 1605  $\frac{1}{2}$  сажен, сенокосу 84 десятин 1200 сажен, степи способной к пашне и сенокосу 231 десятина 1200 сажен, под каменистыми местами 159 десятин, под проселочными дорогами 4 десятины 2100 сажен, под полуречкою и течением оврагов 24 десятины 1200 сажен. А всего тысяча шестнадцать десятин сто пять с половиною сажен, а за исключением не удобных мест одной удобной 827 десятин 1605  $\frac{1}{2}$  сажен. На сем числе во время межевания земли поселения никакого не было а земля лежала впусе.).

*1:8400, в 1 д. 100 с. 1 арк. (92x83). В. о. Херсонського повітового землеміра М.Скарлігін. Рукопис. Текст.*

**1356. План землі при села Давидів Брід О.П.Нешковича. 1877.**

(План Херсонской губернии Херсонского уезда подназванием сельца Давидова-Брода владения отставного Штабс Капитана Александра Павлова Нешковича. Генерально межевана в 1799 году Землемером Коллежским Регистратором Моисеем Фёфиловым, аспециально межевана сназначением ситуации сплана Землемера Шантыра и план составлен сотклонением отхода генерального межевания вправую сторону на  $6\frac{3}{4}$  градуса в 1877 года Октября 31 дня И.д.Херсонского Уездного Землемера Скарлыгиным. Вдаче состоит земли: пашни 343 десятины 17 сажен, сенокосу 91 десятина 30 сажен, степи способной кпашне исенокосу 139 десятин, под поселением 3 десятины 100 сажен; под каменистыми местами 30 десятин, под проселочными дорогами 4 десятины 300 сажен, под транзитною дорогою 10 десятин 1350 сажен, под полуречкою течением оврагов 15 десятины. А всего удобной и неудобной Земли шестьсоттридцать пять десятин тысяча семьсот девяносто сем сажен, за исключением не удобных мест одной удобной 576 десятин 147 сажен. В означенномсельце душ не числится.).

*1:8400, в 1 д. 100 с. 1 арк. (78x69). В. о. Херсонського повітового землеміра М.Скарлігін. Копія. Рукопис. Текст.*

**1357. План ділянки землі при селі Давидів Брід Т.З.Боменка, І.А.Соляника. 1911.**

(План Херсонской губернии и уезда участка земли при селе Давидовом Броде владения крестьян Тихона Захарьевича Фоменко и Ивана Анисимовича Соляника, в количестве трехсот десятин.).

*1:16800, в 1 д. 200 с. 1 арк. (46,5x32). Укладач (прізвище нерозбірливе). Рукопис. Текст.*

**1358. План ділянки землі № 5 при селі Давидів Брід А.О.Когана. Б/д.**

(План Херсонской губ. и уезда земли при с. Давидов-Брод владения наследников Потомственного Почетного Гражданина Адольфа Осиевича Когана в количестве 300 дес. предположенных к отчуждению на общем плане № 5).

*1:16800, в 1 д. 200 с. 1 арк. (29x43,5). Землемір С.Чабовський. Рукопис. Текст.*

**1359. План землі при селі Давидів Брід О.П.Руссова. Б/д.**

(План Херсонской губернии и уезда земли при селе Давидовом Броде владение Потомственного Почетного Гражданина Александра Петровича Руссова,запроданная Афанасию Кондратьевичу Гусачу. В означенных границах состоит земли 300 десятин.).

*1:8400, в 1 д. 100 с. 1 арк. (57,5x27,5). Землемір Є.Спаський. Рукопис.*

**1360. План землі при селі Давидів Брід О.П.Руссова. Б/д.**

(План Херсонской губернии и уезда земли при селе Давидовом Броде владение Потомственного Почетного Гражданина Александра Петровича Руссова,запроданная Кондрату Ильичу Надточию. В означенных границах состоит земли 300 десятин.).

*1:8400, в 1 д. 100 с. 1 арк. (57,5x27). Землемір Є.Спаський. Рукопис.*

**1361. План землі при селі Давидів Брід О.П.Руссова. Б/д.**

(План Херсонской губернии и уезда земли при селе Давидовом Броде владение Потомственного Почетного Гражданина Александра Петровича Руссова,запроданная Александру, Ивану и Павлу Марковичам Дьяченким. В означенных границах состоит земли 150 десятин.).

*1:8400, в 1 д. 100 с. 1 арк. (57,5x27,5). Землемір Є.Спаський. Рукопис.*

**1362. План землі при селі Давидів Брід О.П.Руссова. Б/д.**

(План Херсонской губернии и уезда земли при селе Давидовом Броде, вымежеваннаго во владение Потомственнаго Почетнаго Гражданина Александра Петровича Руссова. В план состоит земли две тысячи семьсот сорок десяти четверста двенадцать квадр. сажени.).

*1:16800, в 1 д. 200 с. 1 арк. (68x102). Землемір В.Модін. Копія землеміра М.Глушкевича. Рукопис.*

**1363. План землі при селі Давидів Брід О.П.Руссова. Б/д.**

(План Херсонской губернии и уезда земли при селе Давидовом Броде владение Потомственнаго Почетнаго Гражданина Александра Петровича Руссова,запроданная Петру Ильичу Надточию. В означенных границах состоит земли 110 десяти.).

*1:8400, в 1 д. 100 с. 1 арк. (48,5x27). Землемір Є.Спаський. Рукопис.*

**1364. План землі при селі Давидів Брід О.П.Руссова. Б/д.**

(План Херсонской губернии и уезда земли при селе Давидовом Броде владение Потомственнаго Почетнаго Гражданина Александра Петровича Руссова,запроданная Роману Лукичу Надточему. В означенных границах состоит земли 125 десяти.).

*1:8400, в 1 д. 100 с. 1 арк. (30x33,5). Землемір Є.Спаський. Рукопис.*

**1365. План землі при селі Давидів Брід О.П.Руссова. Б/д.**

(План Херсонской губ. и уезда земли при селе Давидовом Броде, вымежеваннаго во владение Потомственнаго Почетнаго Гражданина Александра Петровича Руссова. В план состоит земли две тысячи семьсот сорок дес. четверста двенадцать кв. саж.).

*1:16800, в 1 д. 200 с. 1 арк. (52,5x86,5). Землемір В.Модін. Копія землеміра М.Глушкевича. Рукопис.*

**1366. План землі при селі Давидів Брід О.П.Руссова. Б/д.**

(План Херсонской губернии и уезда земли при селе Давидовом Броде владение Потомственнаго Почетнаго Гражданина Александра Петровича Руссова,запроданная Андрею Степановичу Штешенко. В означенных границах состоит земли 100 десят.).

*1:8400, в 1 д. 100 с. 1 арк. (57,5x27). Землемір Є.Спаський. Рукопис.*

**1367. План ділянки землі при селі Давидів Брід Г.Яценка. Б/д.**

(План пустопорожней земли при С. Давидов-Броде /Новопавловка/ в количестве 50 % десяти, владения Подпоручика Григория Яценко.).

*1:8400, в 1 д. 100 с. 1 арк. (82x71,5). Укладач невідомий. Рукопис. Текст.*

**1368. План землі (біля села Давидів Брід) Ю.Шумлянської, А.Яценка (колишньої М.Розенверт). Б/д.**

(План земли. Наследниц Марии Розенверт, Юлии Шумлянской и Авдотьи Яценковой разделенной на 3 участка каждый в 464 десятины 1722 квадр. сажени.).

*1:8400, в 1 д. 100 с. 1 арк. (62,5x88). Укладач невідомий. Копія інженера Бушкова. Рукопис.*

**1369. План дачі села Дар'івка А.В.Комстадіус. 1870.**

(Геометрический специальньй план дачи Херсонской губернии и ея уезда, образовавшейся поразмежеваню под названием деревни Дарьевой, владения вдовы Тайнаго Советника Авдотьи Васильевой Комстадиус и общества крестьян собственников той же деревни Дарьевой. Генеральное межевание общей дачи под названием Сельца Садоваго с деревней Дарьевкой и хуторами учинено в 1783 году Землемером Лазаревым, а по возобновлении меж в 1796 году Марта 26 дня Землемером Холодиловым, вновь снята в 1808 году 7 июля 6 дня Землемером Буткевичем и специально размежевана в 1837 году в Сентяре мѣе Херсонским Уездным Землемером Соколовским, по предписанию же Херсонскаго Губернскаго Правления 18 Апреля 1868 года за № 196, по поверке и частию утверждени меж плансейсоиен по меридину магнитной стрелки бывшему при Генеральном межевании, которая со времени того отклонилась в правую сторону к Востоку на 7 градусов в 1870 году Октября 15 дня

Херсонским Уездным Землемером Шантырем. А внутри того владения, обмежеваннаго одною окружною от всех смежных дач и владений межею по нынешней мере и по исчислению земли состоит: под поселением, огородами, гуменниками и конопляниками пять десятины, шестьсот семьдесят сажень, сеннаго покосу и степи удобной к пашне и сенокосу двести шестьдесят десятины, тысяча восемьсот тридцать сем сажень, под фруктовым садом две десятины, тысяча семьсот двадцать сажень, каменистаго места тридцать три десятины, тысяча сто сажень, болота по коему камыш шестьдесят сем десятины пятьсот сажень, под большою почтовой дорогою двадцать две десятины пятьсот сажень, под проселочными дорогами одна десятина, тысяча восемьсот сажень, под половиною реки Ингульца сорок девять десятины, тысяча двести сажень, а всего во всей окружной меже удобной и не удобной земли чотыреста сорок две десятины, две тысячи сто двадцать сем сажень, а за исключением неудобных мест осталось одной удобной земли двести шестьдесят восьм десятины, тысяча восемьсот двадцать семь сажень, за исключением неудобных мест осталось одной удобной земли двести шестьдесят восьм десятины, тысяча восемьсот двадцать сем сажень, за исключением же одной большой почтовой дороги осталось всяких угодий земли чотыреста двадцать десятины, тысяча шестьсот двадцать сажень. На сем числе во время межевания земли внутри окружной межи в поселении состояла деревня Дарьева, в коей господский двор один, крестьянских дворов семьдесят; в них по десятой народной ревизии числится душ мужеска полу шестьдесят [...]надцать душ, а ныне на лицо мужеска пола шестьдесят, женскаго сто двадцать одна душа).

*1:8400, в 1 д. 100 с. 1 арк. (104,5x67). Херсонський повітовий землемір Ю.Шантір. Копія в. о. Слісаветградського повітового землеміра М.Мускоїді. Рукопис. Текст.*

**1370. План дачі Дар-Олександра державних селян. 1871.**

(План дачи дер. Дар-Александра. Єдинственаго владения государственных крестьян Херсонской губернии и уезда, Засельской волости.)

*1:16800, в 1 д. 200 с. 1 арк. (69,5x102). Укладач невідомий. Копія топографа Носивця. Рукопис. Умовні позначки. Таблиця. Текст. Пошкодження.*

**1371. План ділянок землі селян села Дар-Олександрівка (дача Бахметєва). 1913.**

(План на участки, отведенные к одним местам из надельной земли крестьян деревни Дар-Александровки, Засельской волости, Херсонскаго уезда, Херсонской губернии, в даче генеральнаго межевания под названием пустошь Бахметьева (лит. Б:3), в порядке закона 29 мая 1911 года. Отвод участков произведен в 1913 году по распоряжению Херсонской Губернской Землеустроительной комиссии от 30 марта 1913 г. Землемером Землеустроительных Коммисий Херсонской губернии Жанковым. План составлен по современному магнитному меридиану. Принадлежность участков и количество земли в них означены в экспликации плана.)

*1:8400, в 1 д. 100 с. 1 арк. (58x81). Землемір Г.Жанков. Рукопис. Експлікація. Текст.*

**1372. План землі села Дар П.І.Радевича. 1804.**

(Геометрической Специальной Херсонскаго уезда селца дар, спринадлежащими к ней всеми Землями которая во владении состоит Капитана Филипа Иванова сына Радевича Межевание Учиненнаго в 1804<sup>м</sup> году октября 6<sup>го</sup> дня Херсонским старшим Землемером Титулярным Советником Гаптаревым Гратинским Авнутри того владения обмежеваннаго отвсех смежных владельцев одною окружною межею понынешней мере и поизчислению Земли состоит Пашенной Сто тридцать одна десятина Шесть сот тридцать две сажени сеннаго покосу Сто пятнадцать десятины семдесят сажень степи к пашни Способной тысяча пятьсот девяносто Три десятины Тысяча девятсот Шесть сажень под поселением погородами одна десятина тысяча девятьсот Сажень под большою дорогою пять десятины тысяча восемьдесят сажень под проселочными дорогами одинатцать десятины Две тысячи сто сажень под каменистыми Местами одна десятина Триста сорок сажень под полурекою Ингульцом оврагами водороинами и их отвершками икрутостию Гор чотыре десятины сто сажень Авсего вовсей Окружной меже Тысяча восемьсот Шестьдесят чотыре десятины девятьсот двадцать восьм сажень Азаисключением неудобных мест осталось одной удобной Земли тысячи восьм сот сорок одна десятина, две тысячи сто восьм Квадратных сажень вооном сельце попоследней поданнымкревизии сказкам состоит дворов сем в них мужеска полу дватдцать женска десять душ ныне на лицо мужеска дватцать три Женска шеснадцать душ).

*1:8400, в 1 д. 100 с. 1 арк. (50,5x222). Старший землемір І.Гаптарьов-Гратинський. Копія Л.Савицького 1810-х рр. Рукопис. Склеєно з 6 частин. Текст. Пошкодження.*



**1373. План ділянок землі селян села Дар-Радевича. 1910.**

(План разверстания наделной земои общества крестьян деревни Дар-Радевича Николаевская 1-я волость Херсонскаго уезда, Херсонской губернии в даче генеральнаго межевания пустоши Солонец С<sup>16</sup>/<sub>159</sub> и сельца Дар Д<sup>4</sup>/<sub>161</sub> разверстание произведено в 1910 году на основании журнальнаго постановления Херсонской Губернской Землеустроительной Коммисии от 28 Августа 1910 г. Землемером Землеустроительных Коммисий Херсонской губернии Зикманом и принято приговором общества крестьян деревни Дар-Радевича 17 сентября 1910 года за № 10. План составлен по меридиану генеральнаго межевания. Принадлежность участков и количество земли в них, означены в экспликации плана.)

*1:8400, в 1 д. 100 с. 1 арк. (74x102,5). Землемір І.Зікман. Копія 1911. Друк. Експлікація. Текст.*

**1374. План ділянок землі селян селища Дикий Хутір. 1907.**

(План Херсонской губернии Херсонскаго уезда, поселка Дикаго Хутора, находящагося в даче генеральнаго межевания деревни Федоровки (Ф-4) с показанием отрубных участков, составленный в 1907 году с принятием отклонения магнитной стрелки от хода генеральнаго межевания в право к востоку на 8<sup>1</sup>/<sub>2</sub> градусов. Производителем работ землеустроительных Коммисий Херсонской губернии Л.А.Терентьевым. Количество земли показано в экспликации плана сего.)

*1:4200, в 1 д. 50 с. 1:8400, в 1 д. 100 с. 1 арк. (90,5x62). Землемір Л.Терентьев, кресляр Годлевський. Копія. Типолітографія Херсонського губернського правління. Експлікація. На звороті печатка банку.*

**1375. План ділянок землі селища Дикий Хутір дачі села Федорівка. 1907.**

(План Херсонской губернии Херсонскаго уезда поселка Дикаго Хутора находящагося в даче генеральнаго межевания деревни Федоровки (Ф-4) с показанием отрубных участков составленный в 1907 году с принятием отклонения магнитной стрелки от хода генеральнаго межевания в право к востоку на 8<sup>1</sup>/<sub>2</sub> градусов. Производителем работ Землеустроительных Коммисий Херсонской губернии Л.А.Терентьевым. Количество земли показано в экспликации плана сего.)

*1:4200, в 1 д. 50 с. 1:8400, в 1 д. 100 с. 1 арк. (97x58). Землемір Л.Терентьев. Рукопис. Експлікація. Текст.*

**1376. План частини казенно-оброчної статті Димовської № 1, призначеної для переселенців. 1888.**

(План Части казенной оброчной статьи Дымовской № 1<sup>ст</sup> Херсонской губернии Херсонскаго уезда, которая поступила в надел переселенцам переселенных из Белоусовской № 2 статьи и <sup>1</sup>/<sub>10</sub> части при селе Щербанях Елисаветградскаго уезда удобной 880 дес. и неудобной 42 дес. 1440 саж. Отвод земли произведен согласно предписанию Управления Государственных Имуществ от 17<sup>го</sup> Октября 1887 года за № 8144 от 31 Марта и 13 Мая 1888 года за №№ 2599 и 3508.)

*1:16800, в 1 д. 200 с. 1 арк. (25,5x60,5). Укладач невідомий. Копія землеміра Ф.Петрова. Рукопис. Склеєно з 3 частин.*

**1377. План дачі Ділянка Івиної В.П.Івиної. 1908.**

(План Дачи Херсонской губернии Херсонскаго уезда под названием участок Ивиной владения Варвары Поликарповны Ивиной, Людмилы Лямзиной и Серафимы Журавской Генерально межевана в 1793 году Землемером Редильским, вновь снята в 1799 году Землемером Фефиловым, межа утверждена в 1802 году Землемером Гаптаревым-Гратинским, а согласно решения Херсонскаго Окружнаго суда специально межевана со снятием ситуации с натуры и план этот составлен с принятием отклонения магнитной стрелки от хода генеральнаго межевания к востоку на 9<sup>о</sup> в 1908 году 13 декабря Уездным землемером Херсонской губернии межевым Инженером Н.Н.Ивановым. В даче состоит земли: пашни 13 дес. 2232 кв. саж. выгона 1400 кв. саж., под течеей балки 200 кв. саж.: А всего удобной и неудобной земли

четырнадцать дес: тысяча четыреста тридцать две кв. сажени, а за исключением неудобной осталось одной удобной 14 дес. 1432 кв: сажени, а за исключением неудобной осталось одной удобной 14 дес 1232 кв. саж.).

*1:8400, в 1 д. 100 с. 1 арк. (56x78). Повітовий землемір М.Іванов. Рукопис.*

**1378. План дачі села Дремайлівка. 1852.**

(План казенной дачи деревни Дремайловки. Большо-Александров: волости, Херсонской губ: и уезда. Составлен в 1852 году.)

*1:16800, в 1 д. 200 с. 1 арк. (49,5x66). Укладач невідомий. Копія межувальника Моніна. Рукопис.*

**1379. План ділянки землі громади селян села Дремайлівка. 1905.**

(План Херсонской губернии и уезда, части дачи генерального межевания, образовавшейся за наделением выгонной земли городу Бериславу, владения общества крестьян деревни Дремайловки. По измерению и вычислению произведенному в 1905 году по натуральному показанию магнитной стрелки оказалось земли: степной, усадебной и луговой 465 дес. 210 кв. саж., под половиною речки Подпильной и половиною балки Дремайловки 3 дес. 1020 кв. саж., а всего удобной и неудобной земли четыреста шестьдесят восемь десят 1230 квадратных сажень.)

*1:8400, в 1 д. 100 с. 1 арк. (68x62). Землемір Сіриченко. Рукопис. Незначні пошкодження.*

**1380. План землі села Дмитрівка Д.С.Винтулова. 1807.**

(Геометрический специальный план Херсонского Уезда, деревни Дмитриевки с принадлежащими к ней всеми Землями которая в владения Состоит Инженер Штабс Капитана Дмитрия Степанова сына винтулова межевание учинено в 1807 Году Августа 12<sup>го</sup> дня землемером титулярным Советником буткевичем авнутри того владения обмежеванного одной окружной от всех смежных владельцев межею понынешней мере и поизчислению Земли Состоит пашенной двести двенадцать десятиин Сеннаго покосу и Степи к Хлебопашеству Способной две тысячи сто три десятины под поселением и огородами пять десятиин под проселочными дорогами девять десятиин подКаменистыми Местами двести пять десятиин под Солонцами Сто Семдесят десятиин девять Сот Семдесят Сажен под половиной речки Сасика воврагах и отвершках истоками и под Крутостию Гор и берегов дватцать две десятины авсего вовсей окружной меже две тысячи Сем сот двадцать шесть десятиин девять сот семдесят квадратных сажень, в оной деревни понынешней пятой ревизии Состоит восем дворов в Них Мужеска Полу Шеснадцать Женска двадцать душ.)

*1:8400, в 1 д. 100 с. 1 арк. (61x153). Землемір П.Буткевич. Копія старшого учня Трофимова 1827 р. Рукопис. Склеєно з 4 частин. Текст.*

**1381. План ділянки землі при дачі села Дмитрівка І.Ф.Руднева. 1886.**

(Выкопировка участка земли (обозначенного на общем плане под лит. А.). Херсонской губернии, и уезда, при даче дер. Дмитриевки, в количестве, четырех сот тридцати девяти десят., переходящего по разделу во владение Ивана Федоровича Руднева.)

*1:16800, в 1 д. 200 с. 1 арк. (33x43,5). Єлисаветградський повітовий землемір М.Мускоїді. Копія А.Жданова. Рукопис.*

**1382. План землі хутора Дніпровський (ділянка № 7), відмежованої з дачі села Перетівка (Дудчине) П.Г.Яковлєва. 1885**

(План Херсонской губернии Херсонского уезда на участке седьмой части пустопорожней земли вымежеванной из дачи сельца Перетовки Дудчино тож под названием хутор Днепровский владения крестьянина Петра Григорьевича Яковлева. Генерально межевана в 1808 году Сентября 16 дня Старшим Землемером Титулярным Советником Моисеем Феофиловым, специально межевана в 1861 году 7 июля 21 дня Херсонским Губернским Землемером Капитаном Дмитриевым, согласно предписания Г. Херсонского Губернского Землемера от 9 Апреля 1885 года за № 619, по полюбовной сказке межа утверждена и план этот спринятием отклонения магнитной стрелки от хода генерального межевания вправою сторону квостоку на  $7\frac{1}{4}^0$  с назначением ситуации частью снатуры и частью сплана специального межевания, составлен Сентября 19 дня 1885 года Одесским Уездным Землемером Надворным

Советником Виктором Рыковым. В участке состоит земли: под строениями и огородом 3 десятины степи удобной для хлебопашества и сенокоса 560 де[...]кв. саж. дровяного лесу растущаго поболоту 218 дес. подкаменистыми местами 50 дес. 1200 сажен, под проселочными дорогами 4 дес. 1800 саж. подпочтовою дорогою 12 дес. 150 саж. под озерами речками, протоками, заливами [...]ками, течениями оврагов о отвершков 16 дес. А всего удобной и неудобной земли восемьсот шестьдесят четыре десятины восемьсот пятьдесят сажен За исключением неудобных мест осталось одной удобной [...]дес. 100 саж., а заисключением большой почтовой дороги осталось удобной и неудобной земли 852 дес. 700 сажен. На означенном участке состоит хутор Днепровский).

*1:8400, в 1 д. 100 с. 1 арк. (105,5x88). Одеський повітовий землемір В.Риков. Копія Єлисаветградського повітового землеміра М.Мускоїди. Рукопис. Склеєно з 2 частин. Текст. Значні пошкодження.*

**1383. План казенно-оброчної статті Добра № 5. 1900.**

(План казенной оброчной Добра № 5<sup>й</sup> статьи бывший V участок. Херсонской губернии, Херсонского уезда. Состоящей в даче Генерального межевания под № 120 и значащейся по окладной книге под № 27, 28 и 29. Составлен в 1900 г.).

*1:16800, в 1 д. 200 с. 1 арк. (36,5x49). Землемір управління державним майном Херсонської та Бессарабської губерній Жуков. Рукопис. Умовні позначки. Експлікація.*

**1384. План казенно-оброчної статті Добра № 5. 1900.**

(План казенной оброчной Добра № 5<sup>й</sup> статьи бывший V участок. Херсонской губернии, Херсонского уезда. Состоящей в даче Генерального межевания под № 120 и значащейся по окладной книге под № 27, 28 и 29. Составлен в 1900 г.).

*1:16800, в 1 д. 200 с. 1 арк. (37,5x51). Землемір управління державним майном Херсонської та Бессарабської губерній Жуков. Копія автора. Рукопис. Умовні позначки. Експлікація.*

**1385. План ділянки № 1 казенно-оброчної статті Добра № 1. 1900.**

(План казенной оброчной Добра № 1<sup>й</sup> статьи бывший I<sup>й</sup> участок. Херсонской губернии, Херсонского уезда. Состоящей в даче Генерального межевания под № 120<sup>а</sup> и значащейся по окладной книге под № 21<sup>й</sup>. Составлен в 1900 году.).

*1:16800, в 1 д. 200 с. 1 арк. (56x48). Землемір Жуков. Копія автора. Рукопис. Умовні позначки. Таблиця. Текст.*

**1386. План ділянки № 3 казенно-оброчної статті Добра № 1 (селище Новоочаків). 1874.**

(План казенного оброчного III<sup>го</sup> участка Добра № 1 статьи Херсонской губернии Херсонского уезда. Состоящей в даче Генерального межевания под № 120 и значащейся по окладной книге под № Составлен в 1874 г.).

*1:21000, в 1 д. 250 с. 1 арк. (61,5x48,5). Укладач невідомий. Копія землеміра Ф.Петрова. Рукопис. Умовні позначки. Текст.*

**1387. План ділянки землі при хуторі Добра Балка Ф.Ф.Бишлера. 1893.**

(План земли Херсонской губернии Херсонского уезда при доброй Балке землевладельца Фридриха Фридрихова Бишлера. Внутри означенного владения состоит земли: пахатной 286 десятин 1950 квадратных сажен, под прудами 13 десятин под дорогой 450 кв. саж. А всего вообще триста десятин. Составлен в 1893 году.).

*1:8400, в 1 д. 100 с. 1 арк. (47x55). Землемір Ф.Петров. Рукопис.*

**1388. План землі при селі Добра Балка Ф.Ф.Бишлера. 1898.**

(План земли Херсонской губернии уезда при деревне Добра-Балке владения Николаевского купца Фридриха Фридриховича Бишлера. А, внутри означенного владения состоит земли: под двором и строениями одна десятина;-садом одна десятина тысяча шестьсот саж;-дорогами одна десят: восемьсот

саж: пахатной и сенокосной пятьсот девяносто шесть десят: А всего в окружной меже шестьсот десят:  
Измерение произведено в 1898 году).

*1:8400, в 1 д. 100 с. 1 арк. (43,5x66,5). Землемір Б.Межеровський. Рукопис. Текст.*

**1389. План ділянки землі при селі Добра Балка Ф.Ф.Бишлера. 1898.**

(План участка земли при деревне Добрая Балка Херсонского уезда владения поселянина собственника Якова Федоровича Бишлера в коем заключается земли 250 десятин. Составлен в 1898 году).

*1:16800, в 1 д. 200 с. 1 арк. (92x46). Землемір Ф.Петров. Рукопис.*

**1390. План ділянки землі, відмежованої з дачі села Добре Г.І.Рогальова, П.Шарта (колишньої А.В.Ерделі). Б/д.**

(Общий План участка земли Херсонской Губернии и уезда вырезанный из дачи деревни Добрая владения Анны Викторовны Ердели и разделенный на два равных участка под литерой А в количестве 600 десятин находящийся во владении землевладельца Григория Ивановича Рагалева и под литерой Б владения Петра Шарта в количестве 600 д. а во всей окружной меже за исключением железной дороги 1200 десятин, план сей составил Землемер-Таксатор Павел Лейбин.).

*1:16800, в 1 д. 200 с. 1 арк. (67x46). Землемір П.Лейбін. Рукопис. Склеєно з 4 частин. Текст.*

**1391. План ділянки землі при селі Добра Криниця Г.І.Рогальова. 1887.**

(План Херсонской губернии Херсонского уезда Участка земли при деревне Добрая Кринице владения Дворянина Григория Ивановича Рогалева в количестве 681 д. 622 к с. Составлен в 1887 году).

*1:16800, в 1 д. 200 с. 1 арк. (40,5x56). Землемір П.Малигін. Копія землеміра С.Чабовського. Рукопис. Текст.*

**1392. План землі села Добра Надія А.М.Миклашевського. 1814.**

(Геометрический Специальный план Херсонского уезда Сельца доброй надежды с хутором Спринадлежащими Кним всеми землями которое во владении Состоит Генерал провиант Местера Лейтенанта андрея Михайлова сына Миклашевскаго Межевания Учиненного в 1807<sup>м</sup> году Сентября 11<sup>го</sup> дня старшим Землемером Титулярным Советником Буткевичем апоукау Екатеринославской Межевой Канторы неудобные места поверини В 1814<sup>м</sup> году октября 16<sup>го</sup> дня Старшим Землемером Коллежским секретарем Кириловым Авнутри того владения обмежеваного одною окружною от всех смежных владельцев межею понынешней мере ипоизчелсению Земли состоит пашенной шесть сот пядесят десятин сennaго покосу истепи способной к пашни четыре тысячи шездесят шесть десятин Девить сот тритцать четыре сажени под подпоселением огородами иогуменниками десять десятин обращенной после указа правительствующаго сената из солонцоватих мест против удобной одной три десятины в удобную пять десятин две тысячи триста Восемдесят пять сажен подпроселочными дорогами двадцать десятин под болотистими местами одиннадцать десятин подсолонцоватими местами Заисключением из оных в удобную третью части осталось одиннадцать десятин две тысячи триста семдесят сажен подкаменистыми ихращеватими местами Четиреста десятин тысяча пять сот одиннадцать сажен подполовинами тилигульскаго лымана иречки большого циркуля вобрагах иотвершках прудом истоками водороинами иподкрутостью их гор иберегов четиреста тридцать пять десятин двести сорок три Сажени авсего вовсей окружной меже пять тысяч восьмсот осемнадцать десятин двести сорок триквдратние сажени вооном сельце попоследне поданым кпятой ревизии сказкам состоит дворов двадцать вних мужеска полу девяносто женска пядесят сем Душ).

*1:8400, в 1 д. 100 с. 1 арк. (84x190). Старший землемір І.Кирилов. Копія канцеляриста Дерієва, 1827 р. Рукопис. Склеєно з 12 частин. Текст.*

**1393. План землі села Добра Надія А.М.Миклашевського. 1814.**

(Геометрический Специальный план Херсонского уезда сельца доброй надежды с хутором спринадлежащими Книувсеми Землями которые во владении состоит Генерал провиант Местера Лейтенанта андрея Михайлова сына Миклашевскаго Межевания Учиненного в 1807<sup>м</sup> году сентября 11<sup>го</sup> дня Старшим Землемером Титулярным советником Буткевичем апоукау Екатеринославской Межевой Канторы неудобные места поверини в 1814<sup>м</sup> году октября 16<sup>го</sup> дня Старшим Землемером Коллежским секретарем Кириловым авнутри того владения обмежеваного одною окружною от всех смежных владельцев межею понынешней мере ипоизчелсению Земли состоит пашенной шесть сот пядесят десятин сennaго покосу

истепи способной к пашни четири тысячи двести шездесят шесть десятин девитьсот тридцать четири сажени подпоселением огородами иогуменниками десятин десятин обращенной после указа правительствующаго Сената из солонцоватих мест против удобной одной три десятины в удобную пять десятин две тысячи триста восемьдесят пять сажен подпроселочными дорогами двадцать десятин подболотистими местами осемнадцать десятин подсолонцоватими местами Заисключением из оных вудобную третии части осталось одинадцать десятин дветисячи триста семдесят сажен подкаменистыми ихрящеватыми местами четириста десятин тысяча пять сот одинадцать сажен подполовинами тилигульскаго лимана иречки большаго циригуля воврагах иотвершках прудом истоками водороинами иподкрутостью их гор иберегов четири ста тридцать пять десятин двести сорок три сажени авсего вовсей окружной меже пять тысяч восемьсот осемнадцать десятин двести сорок три Квадратные сажени вооном сельце попоследне поданом к пятой ревизии сказкам состоит дворов двадцать вних Мужеска полу девяносто Женска пядесят сем Душ).

*1:8400, в 1 д. 100 с. 1 арк. (83x190). Старший землемір І.Кирилов. Копія канцеляриста Дерієва [1827 р.] Рукопис. Склеєно з 3 частин. Текст.*

#### **1394. План економії Досвід В.І.Буксгевдена. 1895.**

(План Херсонской губернии и уезда, экономии Опыт, принадлежащей Коллжскому советнику Владимиру Ивановичу фон-Буксгевден. В означенных границах находится всей удобной и неудобной земли семь сот одиннадцать десятин двести пятнадцать кв. сажений; в это число не входит крестьянский надел дер. Опыт.).

*1:8400, в 1 д. 100 с. 1 арк. (94x52). Землемір Є.Спаський. Копія землеміра А.Яришкіна і (прізвище нерозбірливе) 1895 р. Рукопис. Склеєно з 4 частин. Текст.*

#### **1395. План ділянки землі при селі Досвід В.Г.Буксгевден. 1901.**

(План Херсонской губернии, Херсонскаго уезда, участка земли при деревне Опыт, владения вдовы конета Веры Григорьевны Буксгевден. Измерение производил и план сей составлял по меридиану магнитной стрелки Николаевский Городской Землемер С.С.Верлинг в 1901 году Сентября 10<sup>го</sup> дня. В означенном участке состоит земли: усадебной 2 дес. 2200 кв. саж., под садами 1 дес. 200 кв. саж., пахатной 561 дес. 1014 кв. саж., сенокосной 14 дес. 1900 кв. саж., выгонной 128 дес. 1350 кв. саж. Итого удобной – семьсот восемь дес. тысяча восемьсот шестьдесят четыре кв. саж.; неудобной под дорогой и прудами 2 дес. 950 кв. саж., а всего удобной и неудобной семьсот одиннадцать дес. четириста четьрнадцать кв. саж.).

*1:8400, в 1 д. 100 с. 1 арк. (100,5x54,5). Миколаївський міський землемір С.Верлінг. Рукопис. Текст.*

#### **1396. План землі хутора Дудчанський 6-ї частини ділянки, відмежованої з дачі села Перетівка (Дудчине) Є.Г.Руденка, К.К.Давиденка та ін. 1885.**

(План Херсонской губернии, Херсонскаго уезда, на участке шестой части пустопорожней земли вымежеванной из дачи сельца Перетовки Дудчино тож, под названием хутор Дудчанский владения крестьян: Евлампия Григорьева Рудченко, Ивана Григорьева Руденко 1<sup>го</sup> Ивана Григорьева Руденко 2<sup>го</sup> Кирила Корнеева Давиденко, Агая Григорьева Руденко, Парфирия Сидоровича Цигельника, Максима Корнеева Давиденко, Кузьмы Гардеева Старчака, Семена Иванова Кулика, Василия Константинова Новака, Симона Островскаго, Ивана Григорьевича Шульги, Николая Григорьева Яковлева, Ивана Сергеева Малага, Мелентия Степанова Шульги, Игната Лаврентьева Смолы и Леонтия Леонтьевича Григущенко. Генерально межевана в 1808 году Сентября 16 дня Старшим Землемером Титулярным Советником Моисеем Феофиловым, специально межевана в 1861 году 7 Июля 21 дня Херсонским Губернским Землемером Капитаном Дмитриевым согласно предписания Г.Херсонскаго Губернскаго Землемера от 9 Апреля 1885 года за № 619, пополюбовной сказке межа утверждена и план этот спринятием отклонения магнитной стрелки от хода генеральнаго межевания вправую сторону квостоку на 7<sup>1</sup>/<sub>4</sub> споказанием ситуации частью снатурь и частью сплана специального межевания, составлен Сентября 18 дня 1885 года Одесским Уездным Землемером Надворным Советником Виктором Рыковым. В участке состоит земли: под строением и огородами 8 дес. степи удобной для хлебопашества 401 дес. 700 кв. саж., под проселочными дорогами 1 дес. 700 саж., под протоками течениями оврагов, и отвершков 1000 кв. саж., А

всього удобной и неудобной земли чотыреста одинадцать десятин, а заисключением неудобных мест осталось одной удобной 409 дес. 700 сажень. Из означеннаго количества удобной и неудобной земли принадлежит крестьянам: Евлампію Григорьевичу Руденко 18 дес. 890 саж., Ивану Григорьевичу Руденко 1<sup>му</sup> 14 дес. 1840 сажень, Ивану Григорьевичу Руденко 2<sup>му</sup> 14 дес. 1840 к. саж. Кирилу Карнеевичу Давиденко 21 дес. 2160 саж., Агю Григорьевичу Руденко 14 дес. 1840 саж.; Порфирию Сидоровичу Цигельнику 21 дес. 2160 с. Максиму Корнеевичу Давиденко 10 дес. 2280 к.с. Кузьме Григорьевичу Старчаку 21 дес. 2160 к. саж.; Семену Ивановичу Кулику 18 дес. 800 к. саж.; мещанам Василию Константиновичу Новаку 29 дес. 1290 к.с. Симену Николаевичу Островскому 14 дес. 1840 кв. саж.; Мелентию Степановичу Шульге 14 дес. 1840 к. с. Игнату Лаврентьевичу Смоле 102 дес. 1460 к. с., и Леонтию Леонтьевичу Григущенко 7 дес. 920 саж., На означенном участке состоит хутор Дудчанский).

*1:8400, в 1 д. 100 с. 1 арк. (106x63,5). Одеський повітовий землемір М.Мускоїді. Рукопис. Текст.*

**1397. План ділянки плавень хутора Дудчанський, відмежованої з дачі села Перетівка (Дудчине) Є.Г.Руденка, К.К.Давиденка та ін. 1885.**

(План Херсонской губернии, Херсонскаго уезда, на участке восьмой части пустопорожней земли вымежеванной из дачи сельца Перетовки Дудчино тож, под названием плавення места принадлежащая к хутору Дудчанскому владения крестьян Евлампія Григорьева Рудченко, Ивана Григорьева Руденко, 1<sup>го</sup> Ивана Григорьева Руденко 2<sup>го</sup> Кирилла Корнеева Давиденко, Агея Григорьева Руденко, Парфирия Сидоровича Цигельника, Максима Корнеева Давиденко, Кузьмы Гордеева Старчака, Семена Иванова Кулика, Василия Константинова Новака, Симона Николаева Островскаго, Ивана Григорьевича Шульги, Николая Григорьева Яковлева, Ивана Сергеева Малага, Мелентия Степанова Шульги, Игната Лаврентьева Смольт, и Леонтия Леонтьева Григущенко. Генерально межевана в 1808 году Сентября 16 дня Старшим Землемером Титулярным Советником Моисеем Феофиловым, специально межевана в 1861 году 7 Июля 21 дня Херсонским Губернским Землемером Капитаном Дмитриевым согласно предписания Г.Херсонскаго Губернскаго Землемера от 9 Апреля 1885 года за № 619, по полюбовной сказке межа утверждена и план этот спринятием отклонения магнитной стрелки от хода генеральнаго межевания вправую сторону к востоку на  $7\frac{1}{4}$  и с показанием ситуации частью с натуры и частью сплана специального межевания, составлен Сентября 18 дня 1885 года Одесским Уездным Землемером Виктором Рыковым. В участке состоит земли: дровянаго лесу растущаго поболоту 140 дес. 1200 саж. подпроселочными дорогами 1200 кв. саж. под озерами, речками, протоками, заливами и истоками 18 дес. 600 кв. саж. А всего удобной и неудобной земли сто пятьдесят девять десятин шестьсот квад. сажень, а за исключением неудобных мест осталось одной удобной 140 д. 1200 саж. Из означеннаго количества удобной и неудобной земли принадлежит крестьянам: Евлампію Григорьевичу Руденко 7 дес. 300 кв. саж. Ивану Григорьевичу Руденко 1<sup>му</sup> 5 дес. 1430 к. с. Ивану Григорьевичу Руденко 2<sup>му</sup> 5 дес. 1430 к. саж. Кирилу Карнееву Давиденко 8 дес. 1560 саж., Агю Григорьевичу Руденко 5 дес. 1430 саж., Порфирию Сидоровичу Цигельнику 8 дес. 1560 кв. саж., Максиму Корнеевичу Давиденко 4 дес. 770 саж. Кузьме Гардеевичу Старчаку 8 дес. 1560 к. саж, Семену Ивановичу Кулику 7 дес. 300; мещанам Василию Константиновичу Новаку 11 дес. 460 кв. саж. Симену Николаевичу Островскому 5 дес. 1430 саж; крестьянам: Ивану Григорьевичу Шульге 14 дес. 590 саж., Николаю Григорьевичу Яковлеву 14 дес. 590 саж. Ивану Сергеевичу Малому 4 дес. 770 саж. Мелентию Степановичу Шульге 5 дес. 1430 саж. Игнату Лаврентьевичу Смоле 39 дес. 2270 сажень и Леонтию Григущенко 2 дес. 1920 кв. сажень.).

*1:8400, в 1 д. 100 с. 1 арк. (106x64). Одеський повітовий землемір В.Риков. Копія Єлисаветградського повітового землеміра М.Мускоїді. Рукопис. Текст.*

**1398. План ділянки землі при селі Дудчине (Перетівка) М.І. та А.І.Дуриліних. 1889.**

(План участка земли Херсонской губернии и ея уезда, при деревне Дудчино (она же Перетовка), владения Надворнаго Советника бывший Титулярный Советник Михаил Исидоровича и роднаго его брата Корнета Инженер Технолога Андрея Исидоровича Дурилиных, в коем по исчислению состоит земли всего триста одна десятина двестидвадцать пять квадратных сажень.).

*1:8400, в 1 д. 100 с. 1 арк. (64x34,5). Учень Московської землеробної школи (прізвище нерозбірливе). Рукопис. Пошкодження тексту, відсутня частина плану.*

**1399. План ділянок землі селян села Дудчине. 1911.**

(План разверстания земли общества крестьян села Дудчина Херсонского уезда Херсонской губернии в даче генерального межевания под названием сельцо Птеретовка Дудчина тож (лит. П<sup>20</sup>/<sub>230</sub>). Разверстание произведено в 1911 году по распоряжению Херсонской Губернской Землеустроительной Комиссии от 26 Марта 1911 г. Старшим Землемером Землеустроительных Комиссий Херсонской губернии Смирновым и принято приговором общества крестьян села Дудчина от 18<sup>го</sup> сентября 1911 г. План составлен по меридиану генерального межевания. Принадлежность участков и количество земли в них означены в экспликации плана.)

*1:8400, в 1 д. 100 с. 1 арк. (103x74,5). Старший землемер Смирнов. Копія помічника землеміра Шульженка. Текст.*

**1400. План ділянок землі селян села Дудчине. 1911.**

(План разверстания земли общества крестьян села Дудчина Херсонского уезда Херсонской губернии в даче генерального межевания под названием сельцо Птеретовка Дудчина тож (лит. П<sup>20</sup>/<sub>230</sub>). Разверстание произведено в 1911 году по распоряжению Херсонской Губернской Землеустроительной Комиссии от 26 Марта 1911 г. Старшим Землемером Землеустроительных Комиссий Херсонской губернии Смирновым и принято приговором общества крестьян села Дудчина от 18<sup>го</sup> сентября 1911 г. План составлен по меридиану генерального межевания. Принадлежность участков и количество земли в них означены в экспликации плана.)

*1:8400, в 1 д. 100 с. 1 арк. (102,5x75). Землемер Смирнов. Копія Шульженка 1913 р. Рукопис. Текст.*

**1401. План ділянок землі селян села Дудчине. 1911.**

(Проект разверстания надельной земли общества крестьян села Дудчино Херсонского уезда Херсонской губернии. Составлен в 1911 году.)

*1:8400, в 1 д. 100 с. 1 арк. (85x87). Землемер Смирнов. Рукопис. Текст. Пошкодження.*

**1402. План ділянки землі № 2, відмежованої з дачі пустища Дятьківське (села Ольгівка) О.П.Писарева. Б/д.**

(План Херсонской губернии и уезда, участка земли № 2 отрезанного из общей дачи генерального межевания под названием пустоши Дятьковской, из имения состоящего при деревне Ольговке, владения дворянина Александра Петровича Писарева и предположенного в продажу. В участке состоит всего удобной и неудобной земли двести (200) десятин.)

*1:8400, в 1 д. 100 с. 1 арк. (68x34). Землемер Сіриченко. Рукопис. Текст.*

**1403. План ділянки землі № 3, відмежованої з дачі пустища Дятьківське (села Ольгівка) О.П.Писарева. Б/д.**

(План Херсонской губернии и уезда, участка земли № 3, отрезанного из общей дачи генерального межевания под названием пустоши Дятьковской, из имения состоящего при деревне Ольговке, владения дворянина Александра Петровича Писарева и предположенного в продажу. В участке состоит всего удобной и неудобной земли сто (100) десятин.)

*1:8400, в 1 д. 100 с. 1 арк. (68x32,5). Землемер Сіриченко. Рукопис. Текст.*

**1404. План ділянки землі № 4, відмежованої з дачі пустища Дятьківське (села Ольгівка) О.П.Писарева. Б/д.**

(План Херсонской губернии и уезда, участка земли №4, отрезанного из общей дачи генерального межевания под названием пустоши Дятьковской, из имения состоящего при деревне Ольговке, владения дворянина Александра Петровича Писарева и предположенного в продажу. В участке состоит всего удобной и неудобной земли сто (100) десятин.)

*1:8400, в 1 д. 100 с. 1 арк. (68x34). Землемер Сіриченко. Рукопис. Текст. Пошкодження лівого зрізу.*

**1405. План ділянки землі № 5, відмежованої з дачі пустища Дяцьківське (села Ольгівка) О.П.Писарева. Б/д.**

(План Херсонской губернии и уезда, участка земли № 5<sup>й</sup>, отрезанного из общей дачи генерального межевания под названием пустоши Дяцьковской, из имения состоящего при деревне Ольговке, владения дворянина Александра Петровича Писарева и предположенного в продажу. В участке состоит всего удобной и неудобной земли сто (100) десятин).

*1:8400, в 1 д. 100 с. 1 арк. (68x33,5). Землемір Сіриченко. Рукопис. Текст.*

**1406. План ділянки землі № 10, відмежованої з дачі пустища Дяцьківське (села Ольгівка) О.П.Писарева. Б/д.**

(План Херсонской губернии и уезда, участка земли № 10<sup>й</sup>, отрезанного из общей дачи генерального межевания под названием пустоши Дяцьковской, из имения состоящего при деревне Ольговке, владения дворянина Александра Петровича Писарева и предположенного в продажу. В участке состоит всего удобной и неудобной земли пятьдесят (50) десятин.).

*1:8400, в 1 д. 100 с. 1 арк. (25x68). Землемір Сіриченко. Рукопис. Текст .*

**1407. План ділянки землі № 13, відмежованої з дачі пустища Дяцьківське (села Ольгівка) О.П.Писарева. Б/д.**

(План Херсонской губернии и уезда, участка земли № 13, отрезанного из общей дачи генерального межевания под названием пустоши Дяцьковской из имения состоящего при деревне Ольговке, владения дворянина Александра Петровича Писарева и предположенного в продажу. В участке состоит всего удобной и неудобной земли сто (100) десятин.).

*1:8400, в 1 д. 100 с. 1 арк. (25x68,5). Землемір Сіриченко. Рукопис. Текст.*

**1408. План ділянки землі № 15, відмежованої з дачі пустища Дяцьківське (села Ольгівка) О.П.Писарева. Б/д.**

(План Херсонской губернии и уезда, участка земли № 15<sup>й</sup>, отрезанного из общей дачи генерального межевания под названием пустоши Дяцьковской, из имения состоящего при деревне Ольговке, владения дворянина Александра Петровича Писарева и предположенного в продажу. В участке состоит всего удобной и неудобной земли восемьдесят (80) десятин.).

*1:8400, в 1 д. 100 с. 1 арк. (25x68,5). Землемір Сіриченко. Рукопис. Текст.*

**1409. План ділянки землі № 16, відмежованої з дачі пустища Дяцьківське (села Ольгівка) О.П.Писарева. Б/д.**

(План Херсонской губернии и уезда, участка земли № 16, отрезанного из общей дачи генерального межевания под названием пустоши Дяцьковской, из имения состоящего при деревне Ольговке, владения дворянина Александра Петровича Писарева и предположенного в продажу. В участке состоит всего удобной и неудобной земли тятьдесят (50) десятин.).

*1:8400, в 1 д. 100 с. 1 арк. (25x68,5). Землемір Сіриченко. Рукопис. Текст.*

**1410. План землі Суханівської економії при хуторі Дуніне А.Цифцера. 1904.**

(План земли Сухановской экономии при хуторе Дунине, Херсонской губернии и уезда, Землевладельца С.А.Цифцера в размере 1500 дес. 142 кв. саж.).

*1:8400, в 1 д. 100 с. 1 арк. (70,5x52,5). Укладач невідомий. Копія землеміра Ф.Петрова. Рукопис. Дата по печатці зембанку на звороті.*

**1411. План землі колонії Ейгенфельд № 1. 1906.**

(План Херсонской губернии Херсонскаго уезда Кронаусской волости, части дачи генерального межевания деревни Ивановки, участка под названием кольнии Эйгенфельд № 1<sup>й</sup>, общаго владения немцев поселян собственников той колонии, имена отчества и фамилии которых переименована в конце этой картуши. Съёмку натурь окружных границ участка, по частному соглашению с владельцами в Августе и Сентябре 1905 года производил и план этот, по натуральному показанию магнитной стрелки, с нанесением на него границ самой колонии и кирпичнаго завода с натурь, а всей прочей внутренней ситуации, по желанию



владельцев, счастливого плана Землемера Пасхалова, составлял в 1906 году Межевой Инженер Статский Советник Плавинский. В этом участке по произведенному вычислению, общей площади его, по координатам точек окружной межи, оказалось разного качества земли: удобной – к числу которой относятся земли: под усадьбами, садами, огородами, кирпичным заводом и степью годной к пашне и сенокосению 3240 десятин 532 кв. саж. и согласно составленного 5 Мая 1906 года сельским правлением колонии Эйгенфельд именного списка поселян собственников, владеющих в той колнии землею на правах линой собственности, неудобной к числу которой относятся земли: под улицами, большими и проселочными дорогами, течениями балок, берегами речки Ингульца и половиною течения его, песками, хрящеватыми, каменистыми и глинистыми местами 303 десятины 2122 сажени, в числе которой собственно под половиною речки Ингульца 71 десятина 1248 кв. сажень, а всего удобной и неудобной земли в этом участков три тысячи пятьсот сорок четыре десятины двести пятьдесят четыре сажени. Из этого количества земли принадлежит: Карлу Георгову Шпрингер 54 дес. 1048 саж., Павлу Георгову Гофман 145 дес. 34 саж., Якову Филиппову Целлер 36 дес. 1378 саж., Фридриху Давидову Браун 54 дес. 1303 саж., Вильгельму Вильгельмову Рауш 54 дес. 623 саж., Карлу Андреасову Шамей 36 дес. 1378 сажень Александру Францеву Шамей 35 дес. 2248 саж., Иоганну Петрову Шумехер 54 дес. 1218 саж., Якову Яковлеву Вертман 54 дес. 1218 саж., Гейнриху Иоганнову Моос 108 дес. 2351 саж, Иоганну Андреасову Шамей 272 дес. 13 саж., Фридриху Христианову Штихлинг 54 дес. 1132 саж., Карлу Яковлеву Биллер 109 дес. 35 саж., Иоганну Иоганнову Аллес 36 дес. 1377 саж., Юлиусу Иоганнову Моос 54 дес. 1302 саж., Христиану Михайлову Полле 54 дес. 1302 саж., Филиппу Филиппову 1<sup>м</sup> Целлер 126 дес. 1000 саж., Христиану Филиппову Лорер 109 дес. 35 саж., Фридриху Георгову Шумахер 218 дес. 70 саж., Фридриху Филиппову Целлер 36 дес. 1377 саж., Иоганну Иоганнову Кремзер 109 дес. 1395 саж., Иоганну Иоганнову Лорер 163 дес. 1167 саж., Филиппу Филиппову 2<sup>м</sup> Целлер 36 дес. 1208 саж., Александру Давидову Браун 54 дес. 1132 саж., Эдуарду Михайлову Лейппи 32 дес. 1591 саж., Эмилю Михайлову Лейппи 32 дес. 1591 саж., Рейнгольду Михайлову Лейппи 32 дес. 1591 саж., Отто Михайлову Лейппи 32 дес. 2185 саж., Каролине Михайловне Вертман 141 дес. 1622 саж., Фридриху Адамову Майэр 27 дес. 1248 саж., Якову Адамову Майэр 27 дес. 1248 саж., Отто Адамову Майэр 27 дес. 653 саж., Эмилю Адамову Майэр 27 дес. 653 саж., Готлибу Иоганнову Бирклен 144 дес. 2283 саж., Фридриху Францеву Келлер 81 дес. 1869 саж., Гейнриху Францеву Келлер 81 дес. 1699 саж. Августу Эрдманову Едиг 54 дес. 920 саж., Якову Эрдманову Едиг 54 дес. 1514 саж., Иоганну Фридрихову Генниг 109 дес. 35 саж., Гейнриху Фридрихову Генниг 109 дес. 35 саж., Якову Фридрихову Генниг 108 дес. 2350 саж., Александру Александрову Шпрингер 13 дес. 1527 саж., Вильгельму Александрову Шпрингер 13 дес. 1527 саж., Эмилю Александрову Шпрингер 13 дес. 1527 саж., Вольдемару Александрову Шпрингер 13 дес. 1527 саж., Иоганну Христианову Майер 54 дес. 452 саж., Гейнриху Георгову Шпрингер 54 дес. 1302 саж. Вильгельмине Фридриховой Аллес 36 дес. 1208 саж., Карлу Филиппову Целлер 36 дес. 1207 саж., Якову Яковлеву Браун 27 дес. 567 саж., Филиппу Яковлеву Браун 27 дес. 567 саж., Якову Даниилову Бургардт 54 дес. 1132 саж., Иоганну Вильгельмову Мельман 1360 саж., наследникам Юлиуса Вильгельмова Рауш 680 кв. саж., Гейнриху Вильгельмову Рауш 680 кв. саж., Иоганну Вильгельмову Рауш 680 кв. саж. и Георгу Вильгельмову Рауш 680 кв. сажень).

*1:8400, в 1 д. 100 с. 1 арк. (130x207). Межевой инженер П.Плавинский. Рукопис. Текст. В картуши прізвища німецьких поселян.*

**1412. План ділянки землі казенно-оброчної статті № 28 б при колонії Єфінгар Л.Райха. 1910.**

(План казенной оброчной статьи под лит. 28<sup>б</sup> при кол. Ефенгар; выделенной по выбытии из колонии образцового хозяина Л. Райха. Херсонской губернии Херсонскаго уезда. Составлен в 1910 году. В участке состоит всего 40 дес. удобной земли.)

*1:8400, в 1 д. 100 с. 1 арк. (40x33,5). Землемір М.Вилло. Рукопис.*

**1413\*. План землі єврейської колонії Єфінгар. 1820.**

(Геометрической Уменьшительной план Херсонской Губернии иЕго Уезда Еврейской колонии Ефингар ведомства Екатеринославской канторы иностранных поселенцов, владения означенной колонии Евреев

колонистов, Значащаяся подлитерою А: и при ней казенная земля оставшаяся за наделением оной колонии колонистов от доваемой из оброку казенною палатою значущийся подлитерою В: межевание учиненного в прошлом 1809<sup>м</sup> году мая 28 дня Старшим Землемером титулярным Советником Фелеловым, А попредписанию Екатеринославской канторы иностранных поселенцов, в Следствии предписания Господина Главного попечителя околониства южнаго Края росии Генерал Лейтенанта и ковалера Инзова, окружный межи поверял и Ситуацию пересылал Саратовской межевой Канторы, младший Землемер титулярный Советник безруков в 1820<sup>м</sup> Году августа месяца; Сколько и Какого Качества порознь значится присем в Экспликациии.).

1:42000, в 1 д. 500 с. 1 арк. (41x63). Молодший землемір І.Безруков. Копія землемірного помічника В.Тугушева 1820-х рр. Рукопис. Експлікація. Художньо оформлені картуш, поля, малюнки.



Графічне зображення масштабу та малюнки на плані єврейської колонії Єфінгар.

#### 1414. План дачі села Євгенівка А.І.Бутович. 1862.

(Геометрический план Херсонской Губернии и уезда дачи сельца Евгеньевки помещены Коллежской ассессории Авдотьи ивановны Бутович Земли как значится попланам всего удобной и неудобной 3,862 десятины 1,332<sup>1</sup>/<sub>2</sub> саж. из сего числа 1862 Года Июня 8 Мною Землемером Мироваго съезда Коллежским ассессором Вадановым выделен надел для крестьян под Литерою на 150 душ по 5<sup>1</sup>/<sub>2</sub> десятин. Земли удобной для пашни и сенокоса 491 десятина 2021 подвыгоном 20 десятин Под усадьбами 13 десятин 349 сажень итого удобной 829 десятин неудобной под крутостями балке и дорогами 5 десятин: 600 саж. в надел невшло под пивоварочным Зааводом 1,182 саж. под Шинком 50 саж под дорогою чрез выгон налуг докошар 450 сажень.).

1:16800, в 1 д. 200 с. 1 арк. (110,5x135). Землемір Ваданов. Рукопис.

#### 1415. План дачі села Євгенівка селян-власників. 1874.

(План Херсонской губернии Херсонскаго уезда дачи деревни Евгениевки владения крестьян собственников, скопированный споверочнаго плана сделаннаго по распоряжению Губернскаго Тправления в 174 году. По измерению оказалось земли: удобной степной и усадебной 458 дес. 1470 саж. Неудобной под каменистыми местами 13 десятин, под песчаными местами 6 дес. 720 саж., под течением балок, оврагами и водороинами 1600 саж., под половиною реки 2 дес. 1300 саж. под дорогами улицами и прогоном 12 дес. 184 сажени итого неудобной 34 десятины 1404 сажени. Всего семьсот девяносто три десятины четьреста семьдесят четьре сажени. Масштаб в дюймае 200 сажень.).

1:16800, в 1 д. 200 с. 1 арк. (44,5x79,5). Укладач невідомий. Копія землеміра М.Скарлігіна. Рукопис.

#### 1416. План ділянки землі при селі Єфимівка П.М.Шалаєва. 1896.

(План Херсонской губернии, Херсонскаго уезда, участка земли при дер. Ефимовке, владения Петра Михайловича Шалаева. Съемку производил и план сей составлял по меридиану магнитной стрелки

Николаевский Городской Землемер С.С.Верлинг в 1896 году. В означенном участке состоит земли всего: двести пять десятин сто шестьдесят кв. сажень).

*1:16800, в 1 д. 200 с. 1 арк. (34x49). Миколаївський міський землемір С.Верлінг. Рукопис. Текст.*

**1417. План ділянки землі хутора Єфремо-Борисівськ, відмежованої з дачі села Білоусівка Є.П.Добровольського. Б/д.**

(План участка земли из дачи Селца Белоусовки, Херсонской губернии и уезда, на коем в поселении состоит хутор Ефремо-Борисовск, владения Землевладельца Ефрема Павловича Добровольнаго. В коемповерхке в натуре состоит земли всего 330 дес. 1931 сажень. Из этаго Количества заложено: участок подЛитерою А 42 десятибны  $\frac{1}{4}$ ; участок литера В 254 д. и  $\frac{6}{7}$ × Всего заложено 300 десятин. За тем ZO:74<sup>1/2</sup>/885 остается свободной от залога 30 д. 1931 к. под литерою С.).

*1:16800, в 1 д. 200 с. 1 арк. (32x50). Укладач невідомий. Копія межевого інженера І.Дмитрієва. Рукопис. Текст.*

**1418. План ділянки землі при Женевській економії І.І., І-К.Л. та Ю.Л.Єфрусі. Б/д.**

(План Херсонской губ. и уезда участка земли при Женевской экономии владения Потомственных Почетных Граждан Игнатия Иоахимовича Ефруси и Игнатия Карла и Юлиуса Леоновых Ефруси в количестве 150 д. на общем плане лит. Ж)

*1:16800, в 1 д. 200 с. 1 арк. (41,5x31,5). Землемір С.Чабовський. Рукопис. Текст.*

**1419. План ділянки землі при Женевській економії І.І., І-К.Л. та Ю.Л.Єфрусі. Б/д.**

(План Херсонской губ. и уезда участка земли при Женевской экономии владения Потомственных Почетных Граждан Игнатия Иоахимовича Ефруси и Игнатия Карла и Юлиуса Леоновых Ефруси в количестве 225 д. на общем плане лит. З.).

*1:16800, в 1 д. 200 с. 1 арк. (41,5x31). Землемір С.Чабовський. Рукопис. Текст.*

**1420. План ділянки землі при Женевській економії І.І., І.Л., К.Л. та Ю.Л.Єфрусі. Б/д.**

(План Херсонской губ. и уезда участка земли при Женевской экономии владения Потомственных Почетных Граждан Игнатия Иоахимовича Ефруси и Игнатия Карла и Юлиуса Леоновых Ефруси в количестве 250 д. на общем плане лит. И.).

*1:16800, в 1 д. 200 с. 1 арк. (41,5x31,5). Землемір С.Чабовський. Рукопис.*

**1421. План ділянки землі при Женевській економії І.І., І.Л., К.Л. та Ю.Л.Єфрусі. Б/д.**

(План Херсонской губ. и уезда участка земли при Женевской экономии, владения Потомственных Почетных Граждан Игнатия Иоахимовича Ефруси и Игнатия Карла и Юлиуса Леоновых Ефруси в количестве 200 дес. на общем плане лит. Е.).

*1:16800, в 1 д. 200 с. 1 арк. (41,5x31). Землемір С.Чабовський. Рукопис.*

**1422. План ділянки землі при Женевській економії І.І., І.Л., К.Л. та Ю.Л.Єфрусі. Б/д.**

(План Херсонской губ. и уезда участка земли при Женевской экономии, владения Потомственных Почетных Граждан Игнатия Иоахимовича Ефруси и Игнатия Карла и Юлиуса Леоновых Ефруси в количестве 200 д. на общем плане лит. Г.).

*1:16800, в 1 д. 200 с. 1 арк. (41x31). Землемір С.Чабовський. Рукопис.*

**1423. План ділянки землі при Женевській економії І.І., І.К. та Ю.Л.Єфрусі. Б/д.**

(План Херсонской губ. и уезда участка земли при Женевской экономии владения Потомственных Почетных Граждан Игнатия Иоахимовича Ефруси и Игнатия Карла и Юлиуса Леоновых Ефруси в колич. 200 д. на общем плане лит. Д.).

*1:16800, в 1 д. 200 с. 1 арк. (41,5x31,5). Землемір С.Чабовський. Рукопис. Текст.*

**1424. План землі села Журавка (Бургунівка) І.В.Журавського. 1836.**

(Геометрический специальный план Херсонской губернии и уезда Сельца Журавки /Бургуновка тож/ спустошью Казимировою, и с принадлежащими к нему всеми Землями, которое состоит во владении Флота Лейтенанта Ивана Власьева сына Журавскаго; Межевание учиненнаго по указу Херсонскаго Губернскаго Правления в 1836 году Мая 11 дня Херсонским уездным Землемером Коллежским

Секретарем Соколовским; а внутри того владения обмежеваннаго одною окружною от всех смежных владельцев межею, по нынешней мере и по исчислению состоит земли: сennaго покосу и степи способной к пашне четыре тысячи шесть сот девяносто пять десятин тысяча пятьсот одна сажень, мелкаго лесу – лозоваго четыре десятины четыреста сажень, под поселением огородами и гуменниками четыре десятины тысяча четыреста двадцать четыре сажени, под большою дорогою семнадцать десятин тысяча восемьдесят сажень, под проселочными дорогами три десятины шесть сот шестьдесят сажень, под каменистыми местами шесть десят десятин тысяча двести сажень, под болотами покоими камыш и верба триста восемьдесят четыре десятины шестьсот семдесят сажень, под бечевником пят десятин тысяча двести сажень, под половиною реки Днепра, под речками, заливами, озерами, протоками, оврагами, отвершками и крутостью берегов двести двадцать три десятины тысяча восемьсот сорок восемь сажень; А всего во всей окружной меже удобной и неудобной земли пять тысяч триста девяносто девять десятин триста восемьдесят три сажени, а за исключением неудобных мест, осталось одной удобной земли четыре тысячи семьсот четыре десятины девятьсот двадцать пять сажень. В том сельце по последнеподанным к 8<sup>й</sup> ревизии сказкам состоит крестьянских дворов девятнадцать, в них за означенным владельцем Лейтенантом Иваном Власьевым сыном Журавским записанных крестьян: мужеска сорок четыре, женска пола пятьдесят душ, и ныне на лицо тож число. Отклонение магнитной стрелки найдено взятой даче от истиннаго меридиана западную сторону на 5<sup>th</sup> градусов, а от меридиана генеральнаго межевания по которому сочинял сей план в восточную сторону на 5<sup>th</sup> градусов.)

*1:8400, в 1 д. 100 с. 1 арк. (315x58). Херсонський повітовий землемір Ф.Соколовський. Копія учня 2 курсу Херсонських землеміро-таксаторських курсів З.Каткова. Рукопис. Склеєно з 7 частин. Текст. Значні пошкодження.*

#### **1425. План землі села Журавка (Бургунівка) І.В.Журавського. 1836.**

(Геометрический специальный план Херсонской губернии и уезда сельца Журавки /Бургуновка тож/ спустошью казимировою, и с принадлежащими к нему всеми землями, которое состоит во владении Флота Лейтенанта Ивана Власьева сына Журавскаго; межевание учиненнаго по указу Херсонскаго Губернскаго Правления в 1836 году Мая 11 дня Херсонским уездным землемером Коллежским Секретарем Соколовским; а внутри того владения обмежеваннаго одною окружною от всех смежных владельцев межею, по нынешней мере и по исчислению состоит земли: сennaго покосу и степи способной к пашне четыре тысячи шесть сот девяносто пять десятин тысяча пятьсот одна сажень, мелкаго лесу лозоваго четыре десятины четыреста сажень, под поселением огородами и гуменниками четыре десятины тысяча четыреста двадцать четыре сажени, под большою дорогою семнадцать десятин тысяча восемьдесят сажень, под проселочными дорогами три десятины шесть сот шестьдесят сажень, под каменистыми местами шесть десят десятин тысяча двести сажени, под болотами покоими камыш и верба триста восемьдесят четыре десятины шестьсот семьдесят сажени, под бечевником пят десятин тысяча двести сажень, под половиною Речки Днепра, под речками, заливами, озерами, протоками, оврагами, отвершками и крутостью берегов двести двадцать три десятины тысяча восемьсот сорок восемь сажень; а всего во всей окружной меже удобной и не удобной земли пять тысяч триста девяносто девять десятин триста восемьдесят три сажени, а за исключением неудобных мест, осталось одной удобной земли четыре тысячи семьсот четыре десятины девятьсот двадцать пять сажень. В том сельце по последнеподанным к 8<sup>й</sup> ревизии сказкам, состоит крестьянских дворов девятнадцать в них за означенным владельцем Лейтенантом Иваном Власьевым сыном Журавским записанных крестьян: мужеска сорок четыре, женска пола пятьдесят душ, и ныне на лицо тож число. Отклонение магнитной стрелки найдено взятой даче от истиннаго меридиана западную сторону на 5<sup>th</sup> градусов, а от меридиана генеральнаго межевания, по которому и сочинен сей план в восточную сторону на пять градусов.)

*1:8400, в 1 д. 100 с. 1 арк. (315x58). Херсонський повітовий землемір Ф.Соколовський. Копія. Рукопис. Склеєно з 7 частин. Текст. Пошкодження.*

#### **1426. План, 4-ї частини села Заградівка землі селян. 1906.**

(План Херсонской губернии Херсонскаго уезда 4<sup>й</sup> части села Заградовки владения общества крестьян села Заградовки. Генерально межевана в 1811 году Землемером Кирилловым, согласно решения Херсонскаго Окружнаго суда специально межевана со снятием ситуации с натурь в 1905 году Уездным Землемером Тихеевым, а план составлен с принятием отклонения магнитной стрелки от хода

генерального межевания к востоку на 9<sup>0</sup> в 1906 году Уездным Землемером Василевским. В даче состоит земли: пашни 910 десятин 1851 кв. саж., под поселением и огородами 42 дес. 1364 кв. саж.; под улицами 3 дес. 1228 кв. саж.; под большой почтовой дорогой 5 дес. 140 кв. саж.; под проселочными дорогами 3 дес. 2301 кв. саж.; под каменистыми местами 23 дес. 2256 кв. саж. и под половиной реки Ингульца 11 дес. 1000 кв. саж., а всего удобной и неудобной земли тысяча семь десят. пятьсот сорок кв. саж., а за исключением неудобных мест осталось одной удобной земли 959 дес. 815 кв. саж., а за исключением большой дороги осталось всего удобной и неудобной земли 1002 дес. 400 кв. саж. Из означенного количества вырезано на довольствие священно и церковно служителей церкви села Заградовки во имя св. Адриана и наталии церковной земли, означенной на плане под лит. Ц.З.: пашни 109 дес. 1540 кв. саж. и под половиною речки Ингульца 2 дес. 560 кв. саж., а всего удобной и неудобной земли сто одиннадцать дес. две тысячи сто кв. саж., а за исключением неудобных мест осталось одной удобной земли 109 дес. 1540 кв. саж. Затем в единственном владении общества крестьян села Заградовки осталось удобной и неудобной земли 895 дес. 840 кв. саж.).

*Повітовий землемір К.Василевський. Копія. Рукопис. Текст.*

#### **1427. План 4-ї частини села Заградівка громади селян. 1906.**

(План Херсонської губернії Херсонського уезду 4<sup>ї</sup> частини села Заградовки владения общества крестьян села Заградовки. Генерально межевана в 1811 году Землемером Кирилловым согласно решения Херсонского Окружного Суда, специально межевана со снятием ситуации с натуры в 1905 году Уездным Землемером Тихеевым, а план составлен с принятием отклонения магнитной стрелки от хода генерального межевания к востоку на 9<sup>0</sup> в 1906 году Уездным Землемером Василевским. В даче состоит земли: пашни 916 десятин 1851 кв. саж. под поселением и огородами 42 дес. 1364 кв. саж. под улицами 3 дес. 1228 кв. саж. под большой почтовой дорогой 5 дес. 140 кв. саж. под проселочными дорогами 3 дес. 2301 с. под каменистыми местами 23 дес. 2256 саж. и под половиной реки Ингульца 11 дес. 1000 саж. А всего удобной и неудобной земли: тысяча семь десятин пятьсот сорок кв. саж., а за исключением неудобных мест осталось одной удобной земли 959 дес. 815 сажень; а за исключением большой дороги осталось всего удобной и неудобной земли 1002 десятины 400 сажень. Из означенного количества вырезано на довольствие священно и церковно служителей церкви села Заградовки во имя Св. Адриана и Натальи церковной земли, означенной на плане под лит. Ц.З. пашни 109 дес. 1540 сажень и под половиною речки Ингульца 2 десятины 560 сажень А всего удобной и неудобной земли сто одиннадцать десятин две тысячи сто сажень а за исключением неудобных мест осталось одной удобной земли 109 десятин 1540 сажень. Затем в единственном владении общества крестьян села Заградовки осталось удобной и неудобной земли 895 десятин 840 сажень.).

*1:8400, в 1 д. 100 с. 1 арк. (124x71). Повітовий землемір К.Василевський. Копія 1910 р. Рукопис. Текст.*

#### **1428. План 6-ї частини села Заградівка громади селян села Наталівка. 1906.**

(План Херсонської губернії, Херсонського уезду, 6<sup>ої</sup> частини села Заградовки владения общества крестьян села Натальиной Генерально межевана в 1811<sup>м</sup> году землемером Кирилловым, согласно решения Херсонского Окружного Суда специально межевана со съёмкою ситуации с натуры в 1905 году Уездным Землемером Тихеевым, а план составлен с принятием отклонения магнитной стрелки от хода генерального межевания к востоку на 9 градусов в 1906 году уездным землемером Василевским. В даче состоит земли пашни 73 дес. 1542 кв. с. и под проселочной дорогой 603 кв. саж. А всего удобной и неудобной земли семьдесят три десятины две тысячи сто сорок пять сажень, а за исключением неудобной осталось одной удобной земли 73 десятины 1542 сажени).

*1:8400, в 1 д. 100 с. 1 арк. (87x71,5). Повітовий землемір К.Василевський. Копія 1910 р. Рукопис.*

#### **1429. План 6-ї частини села Заградівка громади селян села Наталівка. 1906.**

(План Херсонської губернії, Херсонського уезду, 6<sup>а</sup> часть села Заградовки владения общества крестьян села Натальиной Генерально межевана 1811 году землемером Кирилловым, согласно решения Херсонского Окружного Суда специально межевана со съёмкою ситуации с натуры в 1905 году Уездным Землемером Тихеевым, а план составлен с принятием отклонения магнитной стрелки от хода генерального межевания к востоку на 9 градусов в 1906 году уездным землемером Василевским. В даче состоит земли пашни 73 десятины 1542 кв. саж. и под проселочной дорогой 603 кв. саж. А всего удобной

и неудобной земли семьдесят три десятины две тысячи сто сорок пять сажень, а за исключением неудобной осталось одной удобной земли 73 десятины 1542 саж.).

*1:8400, в 1 д. 100 с. 1 арк. (88x71,5). Повітовий землемір К.Василевський. Копія помічника землеміра (нерозбірливо) 1910 р. Рукопис. Текст.*

**1430. План 7-ї частини села Заградівка громади селян села Наталівка. 1906.**

(План Херсонської губернії Херсонського уезду 7<sup>ї</sup> частини села Заградівки владення общества крест'ян деревни Натальиной Генерально межевана в 1811 году Землемером Кирилловым, согласно решения Херсонского Окружного Суда специально межевана со съёмкою ситуации с натуры в 1905 году Уездным Землемером Тихеевым, а план составлен с принятием отклонения магнитной стрелки от хода генерального межевания к востоку на 9<sup>о</sup> в 1906 году Уездным Землемером Василевским. В даче состоит земли: пашни 122 дес. 1770 кв. с.; под каменистыми местами 1 д. 480 кв. с.; под проселочными дорогами 1 дес. 372 кв. с.; под кладбищем 1008 с., а всего удобной и неудобной земли сто двадцать пять десятин тысяча двести тридцать сажень, а за исключением неудобных мест осталось одной удобной земли 122 д. 1770 д. кв. с.).

*1:8400, в 1 д. 100 с. 1 арк. (68,5x71). Повітовий землемір К.Василевський. Копія 1910 р. Рукопис. Текст.*

**1431. План 7-ї частини села Заградівка громади селян села Наталівка. 1906.**

(План Херсонської губ. Херсонського уезду. 7<sup>ї</sup> частини села Заградівки владення общества крест'ян деревни Натальиной Генерально межеван в 1811 г. Землемером Кириловым, согласно решения Херсонского Окружного Суда специально межевана со съёмкою ситуации с натуры в 1905 году Уездным Землемером Тихеевым, а план составлен с принятием отклонения магнитной стрелки от хода генерального межевания к востоку на 9<sup>о</sup> в 1906 году Уездным Землемером Василевским. В даче состоит земли: пашни 122 д. 1770 кв. саж., под каменистыми местами 1 д. 480 кв. саж., под проселочными дорогами 1 д. 372 кв. саж., под кладбищем 1008 кв. саж., а всего удобной и неудобной земли сто двадцать пять дес. тысяча двести тридцать саж., а за исключением неудобных мест осталось одной удобной земли 122 д. 1770 кв. саж.).

*1:8400, в 1 д. 100 с. 1 арк. (64x67). Повітовий землемір К.Василевський. Копія А.Галкіна 1910 р. Рукопис. Текст.*

**1432. План землі слобод Засілля, Снігурівка, Явкіне, Маліївка. 1822.**

(Геометрический Уменьшительный План Херсонской Губернии и Уезда Казенным пустопорозжим участкам по прожектному плану показанным под № 27. 28. 29. 30. 32. 182. 183. 185. 186. и 187. Заключающих удобной и неудобной Земли 83,875, десятины на коих выведенные из Белоруссии Бобылецкие крест'яне Казенным иждивением водворены в Слободах Заселее, Снигировке, Явкиной и Малеевке на плане сем означено Литерами А, Земли утвержденных во владение Казенных Бобылецких крест'ян. Литерою В, показано какия Земли из тех участков оставлены в казенном выдомстве и отдаются в оброчное содержание без молейшаго утеснения поселенных Белорусских Крест'ян. Линиями розовыми пунктирными означен предположенной раздел утвержденной земли между Бобылецких Слобод по числу душ Литерою С, по Линию Д, означена Земля поступившая из участков № 182. и 183. в наделение 15. десятинною пропорциею Евреев Колоний Нагартау.)

Литерою Е, означено 1000. десятин удобной и 9<sup>1</sup>/<sub>4</sub> десятин не удобной земли по Всемилоствейшему пожалованию отведенной Грекам Амаранди для поселения четверех их Семейств.

Литерою F, означены удобной 3000. и неудобной; под дорогами, в отвершках оврагов и водороинах так же под Лощиною водою наполняющеюся 53 десятины 1480 квадратных сажень Земли по Всемилоствейшему пожалованию отведенной под Скотоводство Коммерции Советнику лву Альбрандту. Литерою С. означена земля 4000 десятин предположенной было для от дачи в оброчное содержание, которая Заменена значащеюся под Литерою В'. По линии голубаво цвету.)

*1:84000, в 1 д. 2 версти. 1 арк. (78x55,5). Укладач невідомий. Копія Херсонського повітового землеміра Даборського. Рукопис. Текст.*

**1433. План казенної землі сіл Засілля, Явкіне, Великий і Малий Нагартав. 1830.**

(Геометрический Уменьшительный план, Херсонскаго уезда казенной земли, значащейся поведомости Губернскаго Правления под разными NN, на которой поселены села Заселье и Явкино и колонии большой и малой Нагартавы, с принадлежащими к ней всеми землями, которые во владении состоит мела Заселье и Явкино, Бобилецких крестьян; а колонии: Большой и Малой Нагартавы, евреев. Снятие, учиненное в прошлом 1818 году Июня 15 дня Землемером Губернским Секретарем Петром Ивановым; а по указу Межевой Канцелярии, согласно решению бывшей Екатеринославской Межевой Конторы межа утверждала план сей сочинен 1830 года Июля 11 дня Старшим Землемером Титулярным Советником Пономаревым; авнутри того владения, обмежеванного одною окружною от всех смежных дач и владельцев межею, по нынешней мере и по исчислению земли состоит: пашенной 3552. десятины 896. сажень, сенокоса и степи способной к пашне 55.187 десятины 175 Сажень; под поселением, огородами, игуменниками, в том числе и у священно Церковно служителей 179 десятины 408. сажень; под Церквами и кладбищами, под Школою и кладбищем еврейским 1 десятина 1700. сажень; под большою дорогою, лежащей из города Николаева в губернский город Херсон 31. десятина 840. Сажень; под проселочными дорогами 114 десятины 1416. Сажень; под каменистыми и хрящеватыми местами 138 десятины 31 Сажень; под полуречками, истоком, под прудами, водоройнами, крутистою гор и берегов 44 дес. 944 Саж. А Всего во всей окружной меже удобной и неудобной земли: 59248 десятины 1610 Сажень; а за исключением неудобных мест осталось одной удобной земли 58.918. десятины 1479. Сажень; а за исключением одной большой дороги, осталось всяких угодий земли 59207 десятины 770 квадратных Сажень; да из того Числа вырезанная Церковная земля, к состоящей в селе Заселье церкви, во имя Святителю и чудотворца Николая, надвоевольствие той Церкви Священно и Церковно служителей Греко-Унгатскаго исповедания в одном месте и по исчислению земли состоит степи способной к пашне 33 десятины - Затем в действительном владении сел Заселье и Явкино, колоний Большаго и Малаго Нагартавов, осталось всяких угодий земли 59.215. десятины 1610. Сажень; в показанных селениях состоит дворов и в них по седьмой ревизии иных налицо мужеска и женска Пола душ, а именно: в селе Заселье дворов 191, в них по ревизии мужеска 477 - женска 465, а ныне налицо мужеска 518. женска пола 531 душа; в селе Явкино дворов 185, в них по ревизии мужеска 459, женска 424; ныне налицо мужеска 448, женска пола 475; в Колонии Большой Нагартав дворов 84, в них по ревизии мужеска 110, женска 96; ныне налицо мужеска 126, женска пола 129. душ; авсего в двух селениях дворов 486, в них по ревизии мужеска 1339, женска 1200 душ; ныне налицо мужеска 1451 женска пола 1471. душа.)

*Шкала масштабу не позначена. 1 арк. (126x113). Старший землемер Пономарев. Рукопис.*

**1434. План землі селян та єврейських колоністів сіл Засілля, Явкіне, Киселівка, Великий та Малий Нагартав. 1847.**

(Геометрический Специальный План Херсонской губернии и уезда Казенной земли значащейся поведомости Губернскаго Правления под разными NN на которой ныне поселены селы Заселье, Явкино, деревня Киселевка и колонии Большой и малой Нагартав, с принадлежащими к ним всеми землями, которые во владении состоят селы Заселье, Явкино и деревня Киселевка бобилецких крестьян а колонии Большой и малой Нагартав евреев; Снятие учинено в прошлом 1818 году Июня 15<sup>го</sup> дня Землемером Губернским Секретарем Ивановым; а По Указу Межевой Канцелярии согласно решению бывшей Екатеринославской Межевой Конторы межа утверждена 1830 года Июля 11<sup>го</sup> дня Старшим Землемером Титулярным Советником Пономаревым, По Указу же Правительствующаго Сената Межеваль и план сей сочинял 1847 года Ноября 4<sup>го</sup> дня, Херсонской Губернской Чертежной Землемер Губернский Секретар Василий Свешников. Авнутри того владения обмежеванного одною окружною от всех смежных дач и владельцев межею по нынешней мере и по изчислению Земли состоит пашенной три тысячи пятсот пятьдесят две десятины восемьсот девяносто шесть сажень, сенокоса и степи способной к пашне пятдесят две тысячи сто восемьдесят сем десятины сто семдесят пять сажень, под поселением огородами и игуменниками, в том числе у священно и церковно служителей сто семдесят девять десятины четыреста восемь сажень, под Церквами и кладбищами, под школою и Еврейским кладбищем одна десятина тысяча семсот сажень, под проселочными дорогами сто десять десятины, под каменистыми и хрящеватыми местами сто тридцать восемь десятины тридцать одна сажень, под полуречками, истоками, прудами, водоройнами и под крутистою гор и берегов двадцать шесть десятины тысяча семсот двадцать сажень; Авсего во всей окружной меже удобной и неудобной земли пятдесят шесть тысяч сто девяносто пять

десятин сто тридцять квадратних сажень; Азаисключением неудобных мест осталось одной удобной земли пятьдесят пять тысяч девятсот восемнадцать десятин тысяча четыреста семдесят девять квадратных сажень; Даистого числа вырезана церковная земля к состоящей в селе Заселье Церкви воиmia Святителя иЧудотворца Николая, надовольствие той церкви Священно ицерковно служителей Грекоуниатского исповедания, в одном месте, которая значится насем плане под литерами Ц.З. в коей понынешней мере ипоизчислению земли состоит степи способной к пашне тридцать три десятины, Затем вдействительном владении сел Заселье иЯвкине деревни Киселевке иКолонии большой и Малой Нагартав, осталось всяких угодии земли пятьдесят шесть тысяч сто шездесят две десятины сто тридцать квадратных сажень, в показанных селах деревне Киселевке состоит дворов ив них по последней ревизии иныне налицо мужеска иженска поладуш аименно: в селе Заселье дворов сто девяносто один, в них мужеска четыреста семдесят сем, женска Четыреста пятьдесят пять, аныне налицо мужеска Пятьсот восемнадцать, женска пола пятьсот тридцать одна, В селе Явкине дворов сто восемьдесят пять вних поревизии мужеска четыреста пятьдесят девять, женска четыреста двадцать четыре ныне налицо мужеска четыреста сорок восемь, женска пола четыреста семдесят пять, в деревне Киселевке дворов сто пятьдесят в них попоследней ревизии мужеска двести пятьдесят шесть, женска двести восемьдесят четыре душ, в колонии большой Нагартав дворов восемьдесят четыре в них поревизии мужеска двести девяносто три женска двести двадцать пять, иныне налицо мужеска триста пятьдесят Девять женска триста тридцать шесть пола душ, в Колонии Малой Нагартаве дворов двадцать шесть, в них поревизии сто десять женска девяносто шесть; аныне налицо мужеска сто двадцать шесть женска пола сто двадцать девять душ; Авсего вдвух селах, деревни Киселевки и Колониях дворов четыреста восемьдесят шесть в них поревизии мужеска тысяча триста тридцать девять, женска тысяча двести поладуш ныне налицо тысяча четыреста семдесят сем женска пола тысяча четыреста семдесят одна душа. Часть Первая.)

*1:8400, в 1 д. 100. 1 арк. (275x213). Землемір В.Свешников. Копія автора. Рукопис. Склеєно з 15 частин. Текст. Пошкодження.*

**1435. План казенної землі сіл Засілля, Явкине, Киселівка, колоній Великий та Малий Нагартав, частина 1-а. 1847.**

(Геометрический Специальный План Херсонской губернии и уезда Казенной земли значащейся поведомости Губернского Правления подразными NN накоторой ныне поселены селы Заселье Явкино деревня Киселевка и Колонии Большой и малой Нагартаве, с принадлежащими к ним всеми землями, которыя вовладении состоят селы Заселье, Явкино и деревня Киселевка Бобилецких крестьян, а колонии Большой и малой Нагартав евреев; Снятие учинено в прошлом 1818 году Июня 15<sup>го</sup> дня Землемером Губернским Секретарем Ивановым; А по Указу Межевой Канцелярии согласно решению бывшей Екатеринославской Межевой Конторы межа утверждена 1830 года Июля 11<sup>го</sup> дня, Старшим Землемером Титулярным Советником Пономаревым, По Указу же Правительствующаго Сената Межевалъ и план сей сочинял 1847 года Ноября 4<sup>го</sup> дня, Херсонской Губернской Чертежной Землемер Губернский Секретар Василий Свешников; Авнутри того владения обмежеваннаго одною окружною от всех смежных дач и владельцев межею понынешней мере и поизчислению Земли состоит Пашенной три тысячи пятсот пятьдесят две десятины восемь сот девяносто шесть сажень, Сеннаго покосу и степи способной к пашне пятьдесят две тысячи сто восемьдесят сем десятин сто семдесят пять сажень, под поселением огородами и огуменниками в том числе усвященно и церковно служителей сто семдесят девять десятин четыреста восемь сажень, под Церквами икладбищами, под шкалою и Еврейским кладбищем одна десятина тысяча семсот сажень, Под проселочными дорогами сто десять десятин, Под Каменистыми и хрящеватыми местами сто тридцать восемь десятин тридцать одна сажень, под полуречками, истоками, прудами, водоройнами иподкрутостию гор и берегов двадцать шесть десятин тысяча семсот двадцать сажень Авсего вовсей окружной меже удобной и неудобной земли пятьдесят шесть тысяч сто девяносто пять десятин сто тридцать квадратных сажень; Азаисключением неудобных мест осталось одной удобной земли пятьдесят пять тысяч девятсотвосемнадцать десятин тысяча четыреста семдесят девять квадратных сажень; Даистого числа вырезана церковная земля к состоящей в селе Заселье церкви воиmia Святителя иЧудотворца Николая, надовольствие той церкви Священно ицерковно служителей Грекоуниатского исповедания в одном месте, которая значится насем плане под литерами Ц.З. в коей понынешней мере ипоизчислению земли состоит степи способной к пашне тридцать три десятины; Затем вдействительном владении сел Заселье Явкина деревни Киселевке иКолоний больших и малых Нагартав осталось всяких



угодии земли пятьдесят шесть тысяч сто шездесят две десятины сто тридцать квадратных сажень, В показанных селах идеревне Киселевке состоит дворов ивних по последней ревизии иныне налицо мужеска иженска пола душ Аименно: в селе Заселье дворов сто девяносто один, в них мужеска четьреста семдесят сем женска четьриста пятьдесят пять, аныне налицо мужеска пятьсот восемнадцать женска пола пятьсот тридцать одна, в селе Явкине дворов сто восьмдесят пять вних поревизии мужеска четьреста пятьдесят девять женска четьриста двадцать четири ныне налицо мужеска четьриста сорок восьм, женска пола четьриста семдесят пять, в деревне Киселевке дворов сто пятьдесят в них попоследней ревизии мужеска двести пятьдесят шесть, женска двести восьмдесят четьре души, в колонии большой Нагартаф дворов восьмдесят четьри в них поревизии мужеска двести девяносто три женска двести двадцать пять и ныне налицо мужеска триста пятьдесят девять женска триста тридцать шесть поладуш, в колонии малой Нагартаве дворов двадцать шесть, в них поревизии мужеска сто десять женска девяносто шесть аныне налицо мужеска сто двадцать шесть женска пола сто двадцать девять душ Авсего в двух селах деревни Киселевки и Колониях дворов четьриста восьмдесят шесть, в них поревизии мужеска тысяча триста тридцать девять женска тысяча двести душ, ныне налицо тысяча четьриста семдесят сем женска пола тысяча четьриста семдесят одна душа. Часть Первая.)

*1:8400, в 1 д. 100. 1 арк. (270x218). Землемір В.Свешников. Копія автора. Рукопис. Склеєно з 20 частин. Текст. Пошкодження.*

**1436. План землі сіл Засілля, Явкине, Киселівка, єврейських колоній Великий та Малий Нагартав, частина 3-я. [1847].**

(Геометрический специальный план Херсонского уезда казенной земли значащейся поведомости Губернского Правления подразными NN на некоторой поселены селы Заселье Явкино и деревня Киселевка ведомства Палаты Государственных Имуществ казенных поселян и Еврейские Колонии Большой и малой Нагартаф владения Еврейских Колонистов. Часть 3<sup>а</sup>).

*[1:8400], шкала масштабу не позначена. 1 арк. (104x147). Укладач невідомий. Копія землеміра В.Свешникова. Рукопис. Склеєно з 6 частин.*

**1437. План землі сіл Засілля, Явкине, Киселівка, єврейських колоній Великий та Малий Нагартав, частина 3-я. Б/д.**

(Геометрический Специальный ППлан Херсонского уезда казенной земли значащейся поведомости Губернского Правления подразными NN на некоторой поселены селы Заселье Явкино и деревня Киселевка, ведомства Палаты Государственных Имуществ Казенных поселян и Еврейские Колонии Большой и малой Нагартав, владения Еврейских Колонистов. Часть 3<sup>а</sup>).

*[1:8400], шкала масштабу не позначена. 1 арк. (102x176). Укладач невідомий. Копія землеміра В.Свешникова. Рукопис. Склеєно з 6 частин.*

**1438. План дачі села Засілля, частина 2-а. 1850.**

([План] Херсонской Губернии и Уезда. № 2. [... дачи се...]).

*1:16800, в 1 д. 200 с. 1 арк. (49x46). Укладач невідомий. Копія межувальника Петренка. Рукопис. Пошкодження.*

**1439. План ділянки землі села Засілля, відмежованої з дачі сіл Воскресенське, Калинівка. 1878.**

(План Херсонской губернии, Херсонского уезда, на участке под названием земли отрезанной из дачи сел, что ныне посады, Воскресенского И Калиновки, к селу Заселью, на которой ныне поселена часть села Заселья, владения того села крестьян-собственников. Генеральное межевание общей дачи сел, что ныне посады, Воскресенского и Калининовки учинено в 1798 году Землемером Прапорщиком Полозовым, по указу Екатеринославской межевой Конторы, согласно решению Правительствующаго Сената, межа утверждена в 1828 году, Землемером Губернским Секретарем Ильиным, аспециальное отмежевание сего участка, произведено, согласно состоявагося в Херсонском окружном суде, <sup>8</sup>/<sub>11</sub> Ноября 1877 года, решения и по утвержденным, тем же судом на поверочном плане границам, предписанию Херсонского Губернского Правления, от 9 Марта сего 1878 года за № 461, и план сей составлен, с отклонением от хода Генерального межевания кВостоку на <sup>6</sup>/<sub>2</sub><sup>0</sup>, в 1878 году, Мая 20 дня, помощникам Херсонского Губернского Землемера Надворным Советником Малыгиным. В этом участке состоит земли под

поселением 5 десятин 930 сажень; степи способной к пашне и сенокосению 1486 десятин 735 сажень; под проселочными дорогами – 13 десятин 1065 сажень; под течениями оврагов и отвершков и под пругами 27 десятин 1600 сажень. Всего удобной и неудобной земли тысяча пятьсот тридцать две десятины тысяча девятьсот тридцать сажень, за исключением неудобных мест одной удобной 1491 десятина 1665 сажень. Сколько означенной части села Заселья в поселении состоит дворов, в них крестьян мужского пола и женского пола душ о том сведений не доставлено).

*1:8400, в 1 д. 100 с. 1 арк. (125,5x82,5). Помічник Херсонського губернського землеміра П.Малигін. Копія Херсонського повітового землеміра М.Скарлігіна. Рукопис. Склеєно з 4 частин. Текст.*

**1440. План ділянки землі при селі Засілля Д.Ф.Тищенко. 1907.**

(План, Херсонской Губернии и Уезда Засельской волости при селении Заселья, наделной пахатной земли, принадлежащей крестьянину, селения Заселья, Дмитрию Феоктистовичу Тищенко, укрепленной в личную собственность его по постановлению Земского Начальника з участка Херсонского Уезда от 20 октября 1907 года, утвержденного Херсонским Уездным Съездом в административном Заседании 25 октября 1907 года в количестве пяти десятин «5 десятин»).

*1:1680, в 1 д. 20 с. 1 арк. (37x30,5). Укладач невідомий. Рукопис. Текст (і на звороті).*

**1441. План розмежування казенно-оброчних статей дачі сіл Засілля, Явкине, колоній Великий та Малий Нагартав. 1908.**

(План Херсонской губернии Херсонского уезда, казенно-оброчных статей под литерами А.Д.Г, находящихся в даче генерального межевания сел Заселья и Явкино и колоний Большой и Малый Нагартав (<sup>К:4/63</sup>) Окружная межа обойдена, ситуация с натурь снята и разбивка на хуторские участки произведена 21 сп. Об. Землемера Землеустроительных Коммиссий Херсонской губернии Соболевым в 1908 году при ликвидации статей. План составлен по меридиану генерального межевания с принятием отклонения магнитной стрелки к востоку на 9° 15'. Всего удобной и неудобной земли триста тридцать десятин тысяча четыреста девяносто восемь кв. сажень).

*1:8400, в 1 д. 100 с. 1 арк. (67x96,5). В. о. землеміра землевпорядних комісій Херсонської губернії Соболев. Рукопис. Експлікація. Текст.*

**1442. План ділянки землі при селі Засілля С.Ф.Варицького. 1912.**

(План, Херсонской Губернии и Уезда Засельской волости при селении Заселья, наделной пахатной земли, принадлежащей крестьянину Засельской волости Семену Федоровичу Варицкому, приобретенной им по купчей крепости и утвержденной Старшим Нотариусом Херсонского Окружного Суда 13 января 1912 года за № 16, в количестве четырех десятин «4 десятины»).

*1:1680, в 1 д. 20 с. 1 арк. (35,5x29,5). Укладач невідомий. Рукопис. Текст на звороті.*

**1443. План ділянки землі при селі Засілля С.Ф.Варицького. 1913.**

(План Херсонской губ. Херсонского уезда Засельской волости при селении Заселья участка земли владения Сеиена Феодоровича Варицкаго. План составлен по магнитным румбам землемером Е.Ф.Мари 22 Июля 1913 года в участке состоит земли четыре десятины (4 десятины). Границы настоящего участка установлены в натуре).

*1:4200, в 1 д., 50 с. 1 арк. (38,5x32). Землемір Є.Марі. Рукопис.*

**1444. План ділянки землі № 8 Захарівська, відмежованої з дачі Михайлівка З.Л.Полтавченка. 1891.**

(План Херсонской губернии и уезда части участка земли вымежеванной из дачи сельца Перетовки онаже Дудчино, из дачи под названием Михайловской, во владение в 1887 году Государственному крестьянину Захарью Леонтьевичу Полтавченко, под названием 8<sup>го</sup> Захарьевскаго землемером А.Михайловым в количестве Ста десят. и 477 кв. сажень, из общаго участка в <sup>200 десятин/954 сажени</sup>). Засельской волости при селении Заселья, наделной пахатной земли, принадлежащей крестьянину Засельской волости Семену Федоровичу Варицкому, приобретенной им по купчей крепости и утвержденной Старшим Нотариусом Херсонского Окружного Суда 13 января 1912 года за № 16, в количестве четырех десятин «4 десятины»).

*1:8400, в 1 д. 100 с. 1 арк. (33x57,5). Землемір Л.Красношапка. Рукопис. Текст. Пошкодження.*

**1445. План землі села Золота Балка В.В.Енгельгардта. 1810.**

(Геометрической Специальный план Херсонского уезда Золотой Балки Спринадлежащими кней всеми Землями которая вовладении Состоит Господина действительнаго Тайнаго Советника иразных орденов Кавалера василия васильевича Энгельгарда Межевания учиненнаго в 1783 году уездным Землемером порутчиком редильским авновъ Снимал Старший Землемер титулярный Советник моисей фефилов в 1808 году маия 28<sup>го</sup> дня апоуказу Екатеринославской межевой канторы межа утверждена в 1810<sup>м</sup> году Октября 18<sup>го</sup> дня Землемером Губернским Секретарем Кириловым авнутри того владения обмежеваннаго одною окружною от всех Смежных владельцев межею понынешней мере ипоисчислению земли состоит пашенной пять Сот Четыре десятины тысяча пять Сот шездесят пять Сажень Сеннаго покосу степи Способной Кпашне пять тысяч четыреста пядесятин Восем десятин тысяча Сто пять Сажень под поселением огородами тритцать шесть десятин две тысячи Сто тритцать Сажень под проселочными дорогами дватцать десятин две тысячи Сто восем Сажень под каменистыми ихращеватыми места двести Семдесят три десятины дветьысячи двести дватцать девять Сажень под рекою днепром под балками Золотой Чуписовой икрутенской отвершками икрутостию гор иберегов Сто Сорок шесть десятин тысяча триста Сажень подбечевником реки днепра шесть десятин двести Сажень Авсего вовсей окружной меже шесть тысяч четыреста Сорок Сем десятин тысяча тритцать Сем квадратных Сажень вооной деревне по последне поданным к пятой ревизии сказкам Состоит дворов Сорок Четыре вних мужеска полу Сто дватцать пять женска Сто тритцать душ аныне налицо тож Число.)

*1:8400, в 1 д. 100 с. 1 арк. (59x289). Землемір І.Кирилов. Копія молодшого учня Я.Веретенникова 1815 р. Рукопис. Склеєно з 6 частин. Текст.*

**1446. План ділянки Зуївської оброчної землі, відмежованої з дачі села Аннівка. 1869.**

(План Херсонской губернии, Херсонского уезда, на участок под названием Зуевской оброчной земли, состоящей в ведомстве Херсонско-Бессарабского Управления Государственных Имуществ, вымежеванный из дачи деревни Анновки. Генеральное межевание учинено в 1808 году, Сентября 9 дня Старшим Землемером Титулярным Советником Фефиловым; по указу Херсонского Губернского Правления от 24 Июля 1864 года за № 4.364 окружная межа поверена и границы сего участка сняты в 1868 году, а по предписанию того же Губернского Правления от 21 Июля 1869 года за № 512 межа, согласно решения Херсонского Уездного Суда, утверждена и план этот составлен, с отклонением от хода генерального межевания в правую сторону к Востоку на  $6\frac{1}{4}$  градусов, Одесским Уездным Землемером Коллежским Секретарем Юрием Шантырем. В даче состоит земли: пашенной 60 десятин 2211 сажень; степи способной к пашне и сенокосу 51 десятина 1675 сажень; лесу дровяного в плавнях 29 десятин 1614 сажень; под поселением хутора 500 сажень; подпроселочными дорогами 225 сажень; под большою дорогою 1035 сажень; под каменистыми местами 1 десятина 1340 сажень; под половиною реки Днепра, речками, озерами, протоколами, в балках, отвершках и под крутостями гор 4 десятины 795 сажень; под бичевником 340 сажень. А всего удобной инеудобной земли сто девять десять сто тридцать пятьсажен; аза исключением неудобных мест осталось одной удобной 142 десятины 1200 сажень; а за исключением бичевниками большой дороги осталось удобной инеудобной 148 десятин 1160 сажень. На сем числово время утверждения межи и сочинения сего плана с книгою в поселении состояла одна крестьянская изба.)

*1:8400, в 1 д. 100 с. 1 арк. (178,5x227). Одеський повітовий землемір Ю.Шантур. Копія автора. Рукопис. Склеєно з 7 частин. Текст (і на звороті).*

**1447. План ділянки Зуївської оброчної землі, відмежованої з дачі села Аннівка. 1869.**

(План Херсонской губернии, Херсонского уезда, на участок под названием Зуевской оброчной земли, состоящей в ведомстве Херсонско-Бессарабского Управления Государственных Имуществ, вымежеванный из дачи деревни Анновки. Генеральное межевание учинено в 1808 году, Сентября 9 дня Старшим Землемером Титулярным Советником Фефиловым; по указу Херсонского Губернского Правления от 24 Июля 1864 года за № 4364 окружная межа поверена и границы сего участка сняты в 1868 году, а по предписанию того же Губернского Правления от 21 Июля 1869 года за № 512 межа согласно решения Херсонского Уездного Суда утверждена и план этот составлен, с отклонением от хода генерального межевания в правую сторону к Востоку на  $6\frac{1}{4}$  градусов Одесским Уездным Землемером Коллежским Секретарем Юрием Шантырем. В даче состоит земли: пашенной 60 десятин 2211 сажень; степи способной к пашне и сенокосу 51 десятина 1675 сажень; лесу дровяного в плавнях 29 десятин 1614 сажень; под

поселением хутора 500 сажень; подпроселочными дорогами 225 сажень; под большою дорогою 1035 сажень; подкаменистыми местами 1 десятина 1340 сажень; под половиною реки Днепра, речками, озерами, протоколами, в балках, отвершках и под крутостями гор 4 десятины 795 сажень; под бичевником 340 сажень А всего удобной инеудобной земли сто сорок девять десятин сто тридцать пять сажень; а заисключением неудобных мест, осталось одной удобной 142 десятины 1200 сажень; а за исключением бичевниками большою дороги осталось удобной инеудобной 148 десятин 1160 сажень; На сем числово время утверждения межи и сочинения сего плана с книгою в поселении состояла одна крестьянская изба).

*1:8400, в 1 д. 100 с. 1 арк. (166x230). Одеський повітовий землемір Ю.Шантур. Копія автора. Рукопис. Склеєно з 7 частин. Текст.*

**1448. План ділянки 3-ї частини казенних плавень селян села Збур'ївка та Чулаківка Дніпровського повіту. 1869.**

(План Херсонської губернії Херсонського уезду под названиєм Третьей части Казенных плавень, лежащих между рек Днепра и Конской общаго владения крестьян Таврической губернии, Днепроваго уезда сел Збурьевки и Чулаковки. Генерально межевана в 1814 году 19 Августа Старшим Землемером Коллежским Секретарем Кириловым, и специально межевана с назначением ситуации частью с натуры а частью с плана генерального межевания и план составлен с натуры а частью с плана генерального межевания и план составлен с отклонением магнитной стрелки от хода генерального межевания вправо к востоку на  $8\frac{1}{4}$  градусов в 1896 году Января 19 дня Тираспольским Уездным Землемером Скарлыгиным. В даче состоит земли: Болота, поросшаго камышом 1050 дес. 2060 саж, под полуречками, речками, озерами и протоками 195 дес. 400 с. А всего тысяча двести сорок шесть десятин шестьдесят сажень.)

*1:8400, в 1 д. 100 с. 1 арк. (135x89). Тираспольський повітовий землемір М.Скарлигін. Копія. Рукопис. Текст.*

**1449. План землі села Іванівна Я. та М.Степанових. 1805.**

(Геометрической Специальной План Херсонского уезда Деревни Ивановки Спринадлежащими кней Землями Ипрочими Угодьями Которая вовладении Состоит прапорщика Якова ибрата его ведомства Черноморского адмиралтейства Под Канцеляриста Матфея Стипановых Детей Ивановых Межевания Учиненаго в 1805<sup>го</sup> Ноября васмова Дня Херсонским Старшим Землемером Титулярным Советником Иваном Гратинским От всех Смежных Владельцев одною окружною Межею Поньнешней Мере Ипоизчислению Земли состоит Пашеной семнатцат диситин Сенаго Покоосу Сто Десять Десятин Двести Сажень Степи к Пашни способной тысяча Четириста Девитнадцать Десятин Тысяча Девятсот Тринатцать Сажень Под Посилением огородами одна Десятина триста Сажень Под Проселочными Дорогами Четири Десятини тысяча восьмсот Сажень Под Каменистыми Игришиватими Местами Сем Десят Десятин под полуречкою биризанью воврагами отвершками Икрутостию Горы Семь Десятин Сто Сажень Авсего вовсей окружной меже тысяча шесть Сот Дватцать Девять Десятин тысяча девить Сот Тринатцать Сажень азайз ключением неудобных мест осталось одной удобной земли Тысяча пятьсот сорок восьм Десятин Тринатцать Квадратных Сажень Воной Диревни Ивановки Состоит Завишеписанным [...] Попоследне поданой Кпятой Ревизии Сказкам Состоит Дворов один внем мужеска полу три женска Душа Адна Налицо Тож Число).

*1:8400, в 1 д. 100 с. 1 арк. (79x112). Землемір І. Гантарьов-Гратинський. Копія В.Попова 1810-х рр. Рукопис. Склеєно з 4 частин. Текст.*

**1450. План казенної землі (біля села Іванівка). 1823.**

(Геометрический Специальной план Херсонского уезда пустопорозжей казенной земли с ево пашенною землею санными покосы ипротчими угды которая нивчем владении несостоит Межевания учиненнаго в 1803<sup>го</sup> году старшим землемером титулярным советником гантарев гратинским апоуказу Екатеринославской межевой канторы иканцелярии сего 1823<sup>го</sup> Года между утверждал землеер коллежский регистратор аким ильин авнутри того владения обмежеваннаго обною окружною от всех смежных владельцов межею поньнешней мере ипоизчислению Земли состоит пашенной тритцать пять десятин сенаго покосу истепи способной к хлебопашеству тысяча пять сот сорок десятин тысяча двести

восемдесят четыре сажени подбольшою дорогою пять десятины тысяча двести тритцать восем сажень подпроселочными дорогами одна десятина тысяча Семсот сажень под каменистыми местами пять десятины тысяча семнацать сажень подбичевником реки днепра две десятины тысяча семдесят сажень бодболотистыми местами покоему произростае камыш илоза девяносто одна десятина тысяча сем сот восемдесят девять Сажень под рекою днепром и полуречкою конкою лиманами заливами озерами оврагами отвершками ипод крутостию гор иберегов, двести одна десятина стовосем сажень Авсега вовсей укружной меже тысяча восем сот восемдесят три десятины тысяча шесть сажен азаисключением неудобной земли осталось одной удобной тысяча пять сот семдесят пять десятины тысяча двести восемдесят четыре Сажени).

*1:8400, в 1 д. 100 с. 1 арк. (284x46,5). Землемір Я.Льїн. Копія молодшого учня Г.Григорьева 1825 р. Рукопис. Склеєно з 4 частин. Текст. Незначні пошкодження.*

#### 1451. План землі села Іванівна І.Ф.Дремлюги. 1836.

(Геометрический Специальный план Херсонской губернии и ея уезда пустоши Дремлюговой принадлежащий к сельцу Ивановскому с принадлежащими к ней всеми землями, которая вовладении состоит войсковаго Товарища Ивана Федорова сына Дремлюги. Межевания учиненнаго в 1783 году землемером под поручиком Редильским; межа утверждена в 1826 Июля 7 дня землемером Коллежским секретарем Левицким; а по указу Межевой Канцелярии в исполнении токовагож Правительствующаго Сената Межеваго Департамента по возстановлении внатуре Межевых приказов план сей сочинен в 1831 году Ноября 23 дня землемером Александр Критцким; а внутри того владения обмежеваннаго одною окружного от всех смежных дачь и владельцев межею, по нынешней мере ипо изчислению земли состоит: пашенной пять десят тридесятины, стодвадцать четыре сажени: сеннаго покосу и степи способной к хлебопашеству тысяча триста девяносто шесть десятины, две тысячи двести семдесят шесть сажень; под большою, столбовою дорогою пять десятины, тысяча пять сот пять сажень; под проселочными дорогами шесть десятины двести сажень; под бечавником две десятины, двести сажень; под Каменистыми местами семьдесят дведсятин, восемсот шесть десят одна сажень; под болотом покоему растет камыш двадцать девять десятины, тридцать две сажени; под половиною речки Днепра, речкою ингульской иотвершками тридцать пять десятины, сто тридцать сажень; Авсега вовсей окружной меже удобной инеудобной земли тысяча шестьсот десятины, пять сот двадцать восем квадратных сажень, азаисключением неудобных мест осталось одной удобной земли тысяча четыреста пятьдесят десятины; азаисключением большой столбовой дороги ибечавника асталось всяких угодий земли тысяча пять сот девяноста две десятины, тысяча двести двадцать триквдратных сажени. Насем числе во время межевания земли внутри окружной межи селения никакого небыло; а лежала впусе.).

*1:8400, в 1 д. 100 с. 1 арк. (295x32,5). Землемір О.Критський. Копія помічника Руднева. Рукопис. Склеєно з 3 частин. Умовні позначки. Текст. Незначні пошкодження.*

#### 1452. План землі села Іванівка І.Ф.Дремлюги. 1836.

(Геометрический Специальный план Херсонской губернии и ея уезда пустоши Дремлюговой принадлежащий к сельцу Ивановскому с принадлежащими к ней всеми землями, которая вовладении состоит войсковаго Товарища Ивана Федорова сына дремлюга. Межевания учиненнаго в 1783 году Землемером под поручиком Редильским; межа утверждена в 1826<sup>го</sup> году Июля 7<sup>го</sup> дня землемером коллежским секретарем Левицким; а по указу Межевой Канцелярии в исполнении токоваго же Пправительствующаго сената Межеваго Департамента по востановлении в натуре Межевых приказов план сей сочинен в 1836<sup>м</sup> году, Ноября 23 дня землемером Александр Крицким; авнутри того владения обмежеваннаго одною окружного от всех смежных дачь и владельцев межею, по нынешней мере ипо исчислению земли состоит: пашенной пять десят тридесятины, стодвадцать четыресажени: сеннаго покосу и степи способной к хлебопашеству тысяча триста девяносто шесть десятины, две тысячи двести семдесят шесть сажень; под большею столбовою дорогою пять десятины, тысяча пять сот пять сажень; под проселочными дорогами шестьдесятин двести сажень; под бечавником дведсятины, двести сажень; под Каменистыми местами семьдесят дведсятин, восемсот шесть десят одна сажень; под болотом покоему растет камыш двадцать девять десятины, тридцать две сажени; под половиною речки Днепра, речкою Ингульской иотвершками тридцать пять десятины, сто тридцать сажень; Авсега вовсей окружной меже удобной инеудобной земли тысяча шестьсот десятины, пять сот двадцать восем квадратных сажень, азаисключением неудобных мест осталось одной удобной земли тысяча четыреста пятьдесят десятины;

азаисключением большой столбовой дороги ибечавника осталось всяких угодий земли тысяча пять сот девяноста две десятины, тысяча двести двадцать трикватратных сажени. Насем числе во время межевания земли внутри окружной межи селения никакого небыло; а лежала впусе.).

*1:8400, в 1 д. 100 с. 1 арк. (298x32,5). Землемір О.Критський. Копія помічника Руднева. Рукопис. Склеєно з 5 частин. Умовні позначки. Текст. Значні пошкодження.*

**1453. План дачі пустища Дремлюгове при селі Іванівка І.Ф.Дремлюги. 1836.**

(Геометрический Специальный план Херсонской Губернии, и ея уезда пустоши Дремлюговой принадлежащий к сельцу Ивановскому с принадлежащими к ней всеми землями, которая вовладении состоит войскового Товарища Ивана Федорова, сына Дремлюга. Межевания учиненного в 1783<sup>м</sup> году Землемером под поручиков Редильским; межа утверждена в 1826<sup>го</sup> году Июля 7<sup>го</sup> дня Землемером Коллежским секретарем Левицким; а по указу Межевой канцелярии в исполнении токового же Правительствующаго сената Межевого Департамента по восстановлении в натуре Межевых приказов план сей сочинен в 1836 году Ноября 23 дня Землемером Александром Крицким; авнутри того владения обмежеваннаго одною окружною от всех смежных дач и владельцев межею по нынешней мере ипо исчислению земли состоит: пашенной пятьдесят тридесятины, стодвадцать четьресеажени: сеннаго покосу и степи способной к хлебопашеству тысяча триста девяноста шесть десятин, две тысячи двести семдесят шесть сажень; под большею столбовою дорогою пять десятин, тысяча пятьсот пять сажень; под проселочными дорогами шестьдесятин, двести сажень; под бечавником две десятины, двести сажень; под каменистыми местами семьдесят две десятин, восемь сот шестьдесят одна сажень; под болотом по коему растет камыш двадцать девять десятин, тридцать две сажени; под половиною реки Днепра, речкою Ингульской и отвершками тридцать пять десятин, сто тридцать сажень; Авсего во всей окружной меже удобной инеудобной земли тысяча шесть сот десятин, пять сот двадцать восемь квадратных сажень, азаисключением неудобных мест осталось одной удобной земли тысяча четьреста пятьдесят десятин, азаисключением большой столбовой дороги ибечавника осталось всяких угодий земли тысяча пять сот девяноста две десятины, тысяча двести двадцать три квадратных сажени. На сем числе во время межевания земли внутри окружной межи селения никакого небыло; а лежала впусе.).

*1:8400, в 1 д. 100 с. 1 арк. (298x33). Землемір О.Критський. Копія помічника Руднева 1874 р. Рукопис. Умовні позначки. Текст.*

**1454. План дачі частини землі села Іванівка В.Д.Дремлюги. 1852.**

(Геометрический Специальный план Херсонской Губернии того же имени уезда дачи образовавшейся по специальному межеванию под названием Части земли сельца Ивановского владения Поручика Василия Демидова Дремлюги, Обмежеванной при генеральном межевании в 1782 году /Июня 27 дня/ землемером Подпоручиком Редильск. Дачу означенного сельца Ивановского Ситуация Частию снята, частию нанесена с плана Уездного Землемера, межа утверждена и план сей сочинен по меридиану магнитной стрелки, бывшему при генеральном межевании, которая отклонилась в Восточную сторону на пять градусов, в 1852 году Июля дня Херсонским Уездным Землемером Василием Орловым. А внутри того владения обмежеваннаго одною окружною от всех смежных дач и владельцев межею по нынешней мере и по исчислению земли состоит: пашенной четьрнадцать десятин тысяча шесть сот девяноста девять сажень, степи способной к пашне и покосу тысяча триста двадцать десятин тысяча двести сорок пять саженьпод проселочными дорогами две десятины шесть сот девяноста четьре сажени под каменистыми и хрящеватыми местами двадцать десятин тысяча двести девять сажень под половиною речки Тягинки течениями оврагов и прудом четьре десятины тысяча девять сот шестдесят восемь сажень. А всего во всей окружной межи удобной и неудобной земли тысяча триста шестдесят две десятины две тысячи пятнадцать сажень, а за исключением неудобных мест осталось одной удобной земли тысяча триста тридцать пять десятин пять сот сорок четьре квадратных сажень. На сем числе во время межевания поселения не было а земля лежала впусе.).

*1:8400, в 1 д. 100 с. 1 арк. (201,5x51). Херсонський повітовий землемір В.Орлов. Рукопис.*

**1455. План ділянки землі селян села Іванівка (Левуцька). 1873.**

(Выкопировка с поверочнаго плана Херсонской Губернии ея уезда, села Иваново-Петровскаго оноже Гречановка на коей поселены: деревни Романовка, Булгаковка, Ивановка, Софиевка, Светлая, оноже Кут, Ново-Софиевка онаже Птеряслова, Петерсталь оноже Викторовка и хутора: Дранные, Приют-Дружбы,

Сахаровы и НовоПетровка, составленного в 1873 году Помощником Губернского Землемера Малыгины, с участка под названием деревни Ивановки, онаже Левуцкаго владения крестьян собственниковтой деревни. В участке состоит земли: степи удобной к пашне и сенокосению 364 десят. 1600 сажень, усадебной 4 дес. 590 с. под каменистыми местами 3 дес. 1960 саж., под кладбищем 100 сажень, подпроселочными дорогами 2 дес. 1061 сажень, под транзитною дорогою 3 дес. 600 сажень, под половиною реки Ингульца и течением оврагов 2 дес. 1404 сажени А всего удобной и неудобной земли триста восемьдесят одна десятина сто пятнадцать сажень; За исключением неудобных мест одной удобной 368 десятины 150 сажень)

*1:8400, в 1 д. 100 с. 1 арк. (70,5x158). Помічник губернського землеміра П.Малигін. Копія в. о. Єлисаветградського повітового землеміра М.Мускоїді. Текст.*

**1456. План дачі села Іванівка (Андріївка) О.Д.Костянтинова, Е.І.Фальц-Фейна та ін. 1876.**

(Поверочный план Херсонской губернии Херсонского уезда дачи деревни Ивановки, Андреевка тож, со вновь поселенными хуторами Розановым и Ивановским, общаго владения чиновника 14<sup>го</sup> класса Андрея Дмитриевича Константинова, временно-обязанных крестьян, наследников жены Губернского Секретаря Ирины Андреевны Розановой детей Александры, Михаила и Марии Петровых Розановых и Губернского Секретаря Петра Парамоновича Розанова и Потомственного Почетнаго Гражданина Эдуарда Ивановича Фальц-Фейна. Генерально обмежевана в 1803 году землемером Гонтаревым-Гратинским, а по распоряжению Херсонского Губернского Правления, часть окружной межи поверял, участка снимал и план сей сочинял с отклонением магнитной стрелки от хода генерального межевания вправо к востоку на 6 градусов, в 1846 году И.д.Херсонского Уезднаго Землемера Николай Скарлыгин. А сколько внутри сей дачи оказалось земли, о том значится в экспликации плана сего. Ситуация нанесена с натурь, а частию с генерального межевания плана.)

*1:16800, в 1 д. 200 с. 1 арк. (159x183). В. о. Херсонського повітового землеміра М.Скарлігін. Рукопис. Склеєно з 5 частин. Експлікація.*

**1457. План ділянки землі селян села Іванівка. 1891.**

(План Херсонской губернии, Херсонского уезда, участка крестьянского надела деревни Ивановки отграниченного из дачи сельца Ивановского владения крестьян той деревни. Генерально межевана в 1826 году Землемером Левицким, а вследствие предписания Херсонского Губернского Правления от 12 Апреля 1891 года за № 418, отграничение произведено и план этот составлен с отклонением магнитной стрелки от хода генерального межевания кВостоку на  $8\frac{1}{2}^{\circ}$  7<sup>го</sup> Августа 1891 года, Елисаветградским Уездным Землемером Мускоиди вучастке состоит земли: пашни и степи 292 дес. 1200 с., под усадьбами 15 дес. 1200 с., под каменистыми местами 8 дес. 600 с. и под почтовою дорогою 2 д. 1800 с. А всего удобной и неудобной земли триста девятьнадцать десятины; а за исключением неудобных мест удобной 308 десятины).

*1:8400, в 1 д. 100 с. 1 арк. (101x66,5). Єлисаветградський повітовий землемір М. Мускоїді. Рукопис. Текст.*

**1458. План землі селян села Іванівка. 1891.**

(План Херсонской губернии ся уезда, под названием Ивановки, владения крестьян собственников того села Заградовской волости. Генеральномежевана в 1801 году Младшим Землемером Губернским Секретарем, Вагановым, аформальное отграничение крестьянского надела, произведено из бывшего владения Князя Кочубея, а ныне поселян собственников Кронаусской волости, вследствие предписания Херсонского Губернского Правления от 12<sup>го</sup> Апреля 1891 года и согласно банной, и план сей сочинен с принятием отклонения магнитной стрелки от хода генерального межевания в правую сторону на 8 градусов, в 1891 году Августа 31 дня Тираспольским Уездным Землемером Надворным Советником Михальским. В участке состоит земли: под поселением 50 десятины 1200 сажень, пашни 579 десятины 600 сажень, под улицами и дорогами 13 десятины 300 сажень, под полуречкою и речкою 10 десятины 100 сажень, под каменистыми местами 58 десятины 80 сажень. А всего во всей окружной меже удобной и неудобной земли семьсот десят десятины дветьсячи двести восемьдесят сажень, а за исключением неудобных мест, осталось одной удобной земли 629 десятины 1800 сажень.)

*1:8400, в 1 д. 100 с. 1 арк. (105x68,5). Тираспольський повітовий землемір Ф.Михальський. Рукопис. Текст.*

**1459. План землі громади селян села Іванівка (Левуцька). 1899.**

(План Херсонської губернії Херсонського уезду, под назвою "деревня Ивановка" она же Левуцкая" владения общества крестьян той деревни. Генерально межевана в 1796 году Черкасским Уездным Землемером Холодиловым; вновь поверкою снята в 1799 году Землемером Коллежским Регистратором Феофиловым, по указу Екатеринославской Межевой Конторы, план с книгой сочинен в 1822 году Старшим Землемером Чурсиным, а, согласно решения Херсонского Окружного Суда, специально межевана с назначением ситуации с натурь и план этот составлен с принятием отклонения магнитной стрелки от хода генерального межевания вправо к востоку на  $8\frac{1}{2}^{\circ}$  31 Октября 1899 года Уездным Землемером Херсонской губернии Василевским. В даче состоит земли: степи способной к пашне и сенокосу 377 десятины 1457 сажень, под усадьбами 4 десятины 590 сажень, под каменистыми местами 3 десятины 1960 сажень, под кладбищем 100 сажень, под проселочными дорогами 2 десятины 1061 сажень, под большою дорогою 3 десятины 600 сажень, под полуречкою Ингульцем 2 десятины 1404 сажени, а всего удобной и неудобной земли триста девяносто три десятины две тысячи триста семьдесят две сажени за исключением неудобных мест осталось одной удобной земли 381 десятина 2047 сажень, а за исключением большой дороги осталось удобной и неудобной земли 390 десятины 1772 сажени.).

*1:8400, в 1 д. 100 с. 1 арк. (72,5x139,5). Повітовий землемір К.Василевський. Копія автора. Рукопис. Текст.*

**1460. План ділянки землі села Іванівка М.Д.Стрельченко. 1899.**

(План Херсонської губернії Херсонського уезду, под назвою "сельцо Ивановка" владения жены купца Марии Данилиловны Стрельченко. Генерально межевана в 1796 году Черкасским Уездным Землемером Холодиловым; вновь поверкою снята в 1799 году Землемером Коллежским Регистратором Феофиловым; по указу Екатеринославской Межевой Конторы, план с книгой сочинен в 1822 году Старшим Землемером Чурсиным, а, согласно решения Херсонского Окружного Суда, специально межевана с назначением ситуации с плана Инженера Свинкина и план этот составлен с принятием отклонения магнитной стрелки от хода генерального межевания вправо к востоку на  $8\frac{1}{2}^{\circ}$  31 Октября 1899 года Уездным Землемером Херсонской губернии Василевским. В даче состоит земли: степи способной к пашне и сенокосу 1392 десятины 1274 сажени, под усадьбами 6 десятины 387 сажень, сенокосу 52 десятины 507 сажень, мокрого сенокосу, по коему камыш 71 десятина 700 сажень, под каменистыми местами 36 десятины 1947 сажень, под кладбищем 484 сажени, под проселочными дорогами 7 десятины 54 сажени, под большою дорогою 12 десятины 300 сажень, под полуречкою Ингульцем 33 десятины 390 сажень, а всего удобной и неудобной земли тысяча шестьсот одиннадцать десятины тысяча двести сорок три сажени, за исключением неудобных мест осталось одной удобной земли 1522 десятины 468 сажень, а за исключением большой дороги осталось удобной и неудобной земли 1599 десятины 943 сажени.).

*1:8400, в 1 д. 100 с. 1 арк. (69x299). Повітовий землемір К.Василевський. Копія автора. Рукопис. Текст.*

**1461. План ділянки землі при селі Іванівка П.В.Стрельченко. 1902.**

(План Херсонської губ. и уезда участка земли при деревне Ивановке корнета Петра Васильевича Стрельченко. Измерение произведено и план сей составлен по натуральному указанию магнитной стрелки 25 Июня 1902 года. Внутри указанных границ земли состоит двести шестьдесят шесть десятины тысяча восьмьсот девяносто восемь кв. саж.).

*1:8400, в 1 д. 100 с. 1 арк. (45x64). Землемір В.Колесников. Рукопис. Текст.*

**1462. План ділянки землі, відмежованої з дачі сіл Іванівка, Павлівка, Тамарине С.М.Пономаренка. 1904.**

(План Херсонської губернії, Херсонського уезду, участка земли, отрезанного из общих дач-деревень-Ивановки, Павловки и села Тамарина, владения Семена Николаевича Пономаренко. Означенный участок показан на общем плане под № 2 в количестве земли удобной и неудобной 136 десятины. План составлен в 1904 году.).

*1:8400, в 1 д. 100 с. 1 арк. (56x34,5). Херсонський міський землемір Ф.Самсоні-Тодоров. Рукопис. Текст.*



**1463. План ділянки землі, відмежованої з дач сіл Іванівка, Павлівка, Тамарине С.М.Пономаренка. 1904.**

(План Херсонської губернії, Херсонського уезда, участка землі, отрезанного из общих дач-деревень-Ивановки, Павловки и села Тамарина, владения Семена Николаевича Пономаренко. Означенный участок показан на общем плане под № 3 в количестве земли удобной и неудобной 582 десятины 1860<sup>1</sup>/<sub>2</sub> кв. саж. План составлен в 1904 году.).

*1:8400, в 1 д. 100 с. 1 арк. (68x53,5). Херсонський міський землемір Ф.Самсоні-Тодоров. Рукопис.*

**1464. План ділянки землі, відмежованої з дач сіл Іванівка, Павлівка, Тамарине С.М.Пономаренка. 1904.**

(План Херсонської губернії, Херсонського уезда, участка землі, отрезанного из общих дач-деревень-Ивановки, Павловки и села Тамарина, владения Семена Николаевича Пономаренко, Означенный участок показан на общем плане под № 1 в количестве земли удобной и неудобной 208 десятины. План составлен в 1904 г.).

*1:8400, в 1 д. 100 с. 1 арк. (67x47). Херсонський міський землемір Ф.Самсоні-Тодоров. Рукопис.*

**1465. План ділянок землі (біля сіл Іванівка, Тягинка) Л.І.Грохольського. 1906.**

(План Херсонської губернії Херсонського уезда Пяти участков землі-владения Его Сиятельства Графа Людгард Ивановича Грохольского А сколько в каждом участке землі, какого качества и под какими номерами, видно из экспликации сего плана. Измерение произведено в 1906 году землемером Самсоні-Тодоровым.).

*1:8400, в 1 д. 100 с. 1 арк. (106x52,5). Землемір Ф.Самсоні-Тодоров. Копія межувальника В.Кутепова 1906 р. Рукопис. Умовні позначки. Експлікація. Текст.*

**1466. План землі при селі Іванівка С.А., Я.А. та І.Ф.Шмальків. 1909.**

(План землі крестьян-собственников села Ивановки Ново-Воронцовской волости Херсонського уезда и губернии, состоящих в совместном владении, Степана и Якова Антоновичей Шмалько и Игната Федоровича Шмалько. План составлен в 1909 г. по магнитной стрелке. Всего в даче землі одинадцать дес. тысяча двести квадратных саж.).

*1:8400, в 1 д. 100 с. 1 арк. (49,5x33). Укладач (прізвище нерозбірливе). Рукопис. Текст.*

**1467. План ділянки землі при селах Іванівка, Павлівка П.М.Пономаренка. 1910.**

(План Херсонської губернії Херсонського уезда участка землі при д.д. Ивановке и Павловке, принадлежащего Петру Николаевичу Пономаренко. Обход межи производил и план составлял по магнитному меридиану с нанесением ситуации с частного плана землемера и таксатора Красношапки в мае месяце 1910 года Межевой Инженер, Коллежский Ассессор Николай Михайлович Иванов. В участке состоит землі: под э кономией 1 д., под под хутором 1 д., пашни 402 д., степи, годной к пашне, сенокосу и выгону 221 д. 1303 к.с., итого удобной 625 д. 1303 к.с., под дорогой 1 д. 1908 к.с., под каменистыми местами 52 д., под полуречкой 5 д. 1968 к.с., итого неудобной – 59 д. 1476 к.с., а всего – удобной и неудобной-шестьсот восемьдесят пять десятины 379 кв. сажень.).

*1:8400, в 1 д. 100 с. 1 арк. (52,5x52,5). Межовий інженер М.Іванов з використанням плану землеміра Л.Красношапки. Рукопис. Текст.*

**1468. План ділянок землі селян села Іванівка. 1912.**

(План на участки, отведенные к одним местам из наделной землі крестьян деревни Ивановки, Ново-Воронцовской волости, Херсонського уезда, Херсонської губернии в дачах генерального межевания под названиями: 2<sup>а</sup> часть пустоши Васильевской, Великой, Чулковой и Отдаленной /лит. <sup>В:3</sup>/<sub>241</sub>/ и село Оskarовка /лит. <sup>О:8</sup>/<sub>239</sub>/ в порядке закона 29 мая 1911 года Отвод участков произведен в 1912 году по распоряжению Херсонской Губернской Землеустроительной Коммисии от 13 августа 1912 года землемером землеустроительных Коммисий Херсонської губернии Черниговским План составлен по современному магнитному меридиану. Принадлежность участков и количество землі в них означены в экспликации плана. Постановление Херсонской Уездной Землеустроительной Коммисии об окончательном утверждении проэкта и разрешении споров от 1 декабря 1912 года приведено в

исполнение 11 августа 1913 года Землемером Землеустроительных Коммиссий Херсонской губ. М.Смирновым.).

*1:8400, в 1 д. 100 с. 1 арк. (98x76,5). Землемір Л.Черніговський. Копія. Рукопис. Експлікація. Текст.*

**1469. План ділянок землі селян села Іванівка. 1912.**

(План на участки, отведенные к одним местам из надельной земли крестьян деревни Ивановки, Ново-Воронцовской волости, Херсонского уезда, Херсонской губернии в дачах генерального межевания под названиями: 2<sup>а</sup> часть пустоши Васильевской, Великой, Чулковой и Отдаленной /лит. В:3/241/ и село Оskarовка /лит. О:8/239/ в порядке закона 29 мая 1911 года Отвод участков произведен в 1912 году по распоряжению Херсонской Губернской Землеустроительной Коммисии от 13 августа 1912 года землемером землеустроительных Коммиссий Херсонской губернии Черниговским План составлен по современному магнитному меридиану. Принадлежность участков и количество земли в них означены в экспликации плана. Постановление Херсонской Уездной Землеустроительной Коммисии об окончательном утверждении проекта и разрешении споров от 1 декабря 1912 года приведено в исполнение 11 августа 1913 года Землемером Землеустроительных Коммиссий Херсонской губ. М.Смирновым.).

*1:8400, в 1 д. 100 с. 1 арк. (98x76,5). Землемір Л.Черніговський. Копія. Рукопис. Експлікація. Текст (і на звороті).*

**1470. План надільної землі селян села Іванівка (мастку С.М.Воронцова). Б/д.**

(План Крестьянскому наделу селения Ивановки. Имения Генерал-Адъютанта Светлейшаго Князя Симеона Михайловича Воронцова).

*1:16800, в 1 д. 200 с. 1 арк. (71x51,5). Укладач невідомий. Копія прапорщика Луковського. Рукопис. Склеєно з 6 частин. Умовні позначки. Текст. Пошкодження.*

**1471. План ділянки землі (біля села Іванівка) І.Т.Карабана. Б/д.**

(План участка земли, Херсонской губ: и уезда, Тягинской волости, поступающего по разделу во владение Бериславского мещанина Ивана Тимофеевича Карабана. Всеи земли удобной к пашне и сенокосу сто девяносто девять и две трети десятин (:199 <sup>2</sup>/<sub>3</sub> дес:)).

*1:16800, в 1 д. 200 с. 1 арк. (31x45). Землемір К.Бібер. Рукопис. Текст.*

**1472. План ділянки землі при селі Іванівка П.В.Стрельченка. Б/д.**

(План Херсонской губернии, Херсонского уезда, участка земли при деревне Ивановке, владения Корнета Петра Васильевича Стрельченко. В участке земли состоит 550 десятин).

*1:8400, в 1 д. 100 с. 1 арк. (59,5x93,5). Укладач (прізвище незбірливе). Рукопис. Текст.*

**1473. План землі хутора Іванівка І.І.Оппенлендера. 1893.**

(План земли Херсонской губернии Херсонского уезда хутора Ивановка владения поселянина собственника Ивана Ивановича Оппенлендера, пространством количества земли: пахатной 304 дес. 1500 кв. саж. под дорогою 900 кв. саж. Авсего 305 десятин Составлен в 1893 году.).

*1:8400, в 1 д. 100 с. 1 арк. (61,5x44). Землемір Ф.Петров. Рукопис.*

**1474. План дачі села Іванівське О.І.Пещанської (Дремлюгової), В.Д.Дремлюги, М.Д.Шевлякової, А.Д.Широцької. 1857.**

(Геометрический специальный план Херсонской губернии и уезда дачи образовавшейся поспециальному межеванию под названием сельца Ивановского с принадлежащими к нему всеми землями, которое состоит вобщем владении Коллежской Регистраторши Александры Ивановой Дремлюговой /:что ныне Титулярная Советница Пещанская:/ идетей ея Порутчика Василия Демидова Дремлюги, Капитанши Марьи Демидовой Шевляковой и Коллежской Регистраторши Анны Демидовой Широцькой, обмежеванный При Генеральном межевании в 1782 году Июня 27 дня Землемером Подпоручиком Редильским вдачу означенного сельца АпоУказу Херсонского Губернского Правителя согласно определению Херсонской Палаты Гражданского Суда межа утверждена в 1857 году Августа дня Херсонским Уездным Землемером Василием Свешниковым. Авнутри того владения обмежеванного одноокружною от всех смежных дач ивладельцов линиею понынешней мере ипоисчислению земли состоит Пашенной триста восемьдесят

пять десятин тысяча триста шестьдесят сажень, Сеннаго покосу истепи способной кпашне тысяча восемьсот восемьдесят три десятины, тысяча четыреста четыре сажени, под поселением иогуменниками семьдесят две тысячи триста двадцать сажень, под выгонамь сто семдесят одна десятина шестьсот восемьдесят сажень, подбольшою дорогою двенадцать десятин тысяча четыреста Сорок сажень, под проселочными дорогами шесть десятин две тысячи триста пятьдесят две сажени, подкаменистыми местами пятидесятидесят десятин четыреста двадцать шесть сажень, под половиною реки Днепра, речкою иполуречкою Тягинкою, прудом, течениями воврагах, отвершках крутостию гориберегов семдесят восемьдесятин тысяча двадцать квадратных сажень; Всего воной окружной меже удобной инеудобной земли дветьсячи шестсот пять десятин тысяча девятсот две квадратные сажени. Азаисключением неудобных мест осталось одной удобной земли две тысячи четыреста сорок восемь десятин тысяча четыреста шестьдесят четыре квадратные сажени азаисключением большой дороги как выдачу неполагаемой осталось всяких угодий земли две тысячи пятсот девяносто три десятины четыреста шестьдесят две сажени. Насем числе вовремя межевания земли внутри окружной межи впоселении состоит сельцо Ивановское вкоем состоит один господский дом, Внем попоследне поданным кривизии сказкам состоит Крестьянских дворов двадцать крестьян мужеска пола шестьдесят семженска семдесят пять иньне налицо тож число душ. План сей сочинен помередиану Генеральнаго межевания откотога магнитная стрелка отклонение имела в восточную сторону напять градусов.)

*1:8400, в 1 д. 100 с. 1 арк. (292x62). Херсонський повітовий землемір В.Свешников. Рукопис. Склеєно з 4 частин. Текст.*

**1475. План ділянки землі дачі сіл Іванівське (Білозерка), Арнаутське Г.Л. та М.Л.Скадовських. 1884.**

(План Херсонской губернии и ея уезда участка земли, состоящаго в генеральной даче села Ивановскаго, оно же Белозерка с деревней Арнаутской, общаго владения Дворян Георгия и Николая Львовичей Скадовских. Частным порядком поверку и снятие производил и сей план составлял, по магнитному меридиану времени генеральнаго межевания от котораго магнитная стрелка ныне отклонилась к востоку на 7<sup>о</sup>, в Январе месяце сего 1884 года, Помощник Херсонскаго Губернскаго Землемера Надворный Советник П.Малыгин. В этом участке состоит земли: пахатной 740 десятина; степи способной для пашни и сенокоса 574 десятины, под большою почтовою дорогою – 11 дес. 1350 кв. саж., под проселочными дорогами 5 дес. 900 кв. саж; под болотистыми местами, на которых растет камыш и лоза – 59 дес. 1850 кв. саж; под озером Веревичным – 196 дес. 1700 кв. саж; под рекою Кошевая, протоками и течениями балок 21 дес. 1400 кв. сажень. Всего одна тысяча шестьсот десятин.)

*1:16800, в 1 д. 200 с. 1 арк. (131,5x51). Помічник Херсонського губерньського землеміра П.Малигін. Рукопис. Текст.*

**1476. План ділянки землі при селі Іванівське (дача Дрімлюга) С.І.Торопіна. 1894.**

(План Херсонской губернии ея уезда, участка пустопорожней земли, состоящей в даче генеральнаго межевания под названием Дремлюгово, принадлежащая, к сельцу Ивановскому Д:5, владения землевладельца Степана Ивановича Тропина. Измерение произведено в Марте месяце 1894 году Тираспольским Уездным Землемером. Надворным Советником Михальским. Вучастке состоит всего удобной инеудобной земли: восемьсот десять десятин.)

*1:16800, в 1 д. 200 с. 1 арк. (68,5x49). Тираспольський повітовий землемір Ф.Михальський. Рукопис. Текст.*

**1477. План ділянки землі дачі села Іванівське Л.І.Грохольського. 1908.**

(План участка земли Херсонской губернии Херсонскаго уезда, состоящаго в даче генеральнаго межевания сельцо Ивановское <sup>И:18</sup>/<sub>194</sub> принадлежащаго графу Людгарду Ивановичу Грохольскому. С натури снял и план этот помередиану генеральнаго межевания составил в июле месяце 1908 года и.о.Помощника Херсонскаго Губернскаго Землемера Межевой Инженер Н.Н.Иванов. В участке по вычислению площади его по координатам оказалось земли: пашни 680 дес. 830 кв. саж. выгону 78 дес. 2380 к.с. сенокосу 14. дес. 2000 к. саж, под деревьями по р. Тягинке 1 дес. 1910 к. с, под хуторами 8 дес. 220 к. с. итого удобной 784 дес. 140 к. с., под каменистыми и песчаными местами, течениями балок и обрывами 34 дес. 430 к. с. под водою 7 дес. 800 к. с, под проселочною дорогою 1 дес. 300 к. с. итого неудобной 42 дес. 1530 к. с.

Авсего удобной и неудобной земли: восемьсот двадцать шесть десятин тысяча шестьсот семьдесят кв. сажень).

*1:8400, в 1 д. 100 с. 1 арк. (149x69). В. о. помічника Херсонського губернського землеміра М.Іванов. Рукопис. Текст.*

**1478. План ділянки землі (дачі села Іванівське) Селянського поземельного банку (колишньої Л.І.Грохольського). 1909.**

(План Херсонской губ. Херсонскаго уез. земли состоящаго в даче генеральнаго межевания "сельцо Ивановское" под лит. <sup>И-8</sup>/<sub>194</sub> владения Крестьянскаго Поземельнаго Банка, бывш. Графа Л.И.Грохольскаго Окружную межу снял и проэкт разбивки имения на участки составил землемер Землеустроительных Коммисий Херсонской губ. Л.И.Горбунцов, а разбивку имения в натуре произвел и план сей составил по меридиану генеральнаго межевания, с принятием отклонения магнитной стрелки к востоку на 9° 30', при ликвидации имения в 1909 году, землемер Землеустроительных Коммисий Херсонской губ. Н.Я.Григорьев. В имении удобной и неудобной земли: Восемьсот двадцать восемь дес. две тысячи семь квадрат. Саж. 828 дес 2007 квадрат. саж.).

*1:8400, в 1 д. 100 с. 1 арк. (120x70). Землемір М.Григор'єв. Рукопис. Експлікація. Текст. Відсутня частина плану. Пошкодження.*

**1479. План землі при селі Іванівське Селянського поземельного банку. 1909.**

(План Херсонской губ. Херсонскаго уез. земли состоящаго в даче генеральнаго межевания "сельцо Ивановское" под лит. <sup>И-8</sup>/<sub>194</sub> владения Крестьянскаго Поземельнаго Банка, бывш. гр. Л.И.Грохольскаго. Окружную межу снял и проэкт-разбивки на участки составил Землемер Землеустроительных Комиссий Херсонской губернии А.И.Горбунцов, а разбивку имения в натуре произвел и план сей составил по меридиану генеральнаго межевания, с принятием отклонения магнитной стрелки к востоку на 9° 30', при ликвидации имения в 1909 году, Землемер Землеустр. Комиссий Херсонск. губ. Н.Я.Григорьев. В имении удобной и неудобной земли восемьсот двадцать восемь (828) десят. 2007 кв. саж.).

*1:8400, в 1 д. 100 с. 1 арк. (89x68,5). Землемір М.Григор'єв. Копія П.Годзелинського. Типолітографія торговельного будинку братів Кульберг, Одеса, 1910 р. Експлікація. Текст. Незначні пошкодження.*

**1480. План ділянки землі дачі села Іванівське Селянського поземельного банку (колишньої Л.І.Грохольського). 1909.**

(План Херсонской губернии, Херсонскаго уезда, участка земли состоящаго в даче генеральнаго межевания "сельцо Ивановское" под лит. <sup>И-8</sup>/<sub>194</sub> владения Крестьянскаго Поземельнаго Банка, бывш. гр. Л.И.Грохольскаго. Окружную межу снял и проект-разбивки на участки составил Землемер Землеустроительных Комиссий Херсонской губернии А.И.Горбунцов, а разбивку в натуре произвел и план сей составил по меридиану генеральнаго межевания, с принятием отклонения магнитной стрелки к востоку на 9° 30' при ликвидации имения в 1909 году Землемер Землеустр. Комиссий Херсонск. губ. Н.Я.Григорьев. В имении удобной и неудобной земли восемьсот двадцать восемь (828) десят. 2007 кв. саж.).

*1:8400, в 1 д. 100 с. 1 арк. (88,5x69). Землемір М.Григор'єв. Копія П.Годзелинського. Типолітографія торговельного будинку братів Кульберг, Одеса, 1910 р. Текст.*

**1481. План ділянки землі при селі Іванівське І.М.Дем'яненка. Б/д.**

([...] из дачи под названием первой части [...] месте, принадлежащих к сельцу Ивановскому, Херсонской губ., Херсонскаго уезда. В участке этом находится земли: под лугом 4 дес. 1200 кв. с., под камышевыми плавнями 16 дес. 1910 кв. саж, под бичевником 600 кв. с., под озером, половинами р.р.Днепра и Конской 6 дес. 1090 кв. с. а всего удобной и неудобной земли 28 десятин.).

*1:8400, в 1 д. 100 с. 1 арк. (46x28). Землемір П.Рябов. Рукопис. Текст. Пошкодження картуша.*

**1482. План дачі села Іванівське. Б/д.**

(Геометрический Уменьшительный поверочный план Херсонской губернии и уезда общей дачи сельца Ивановскаго, Генерально обмежеванной в 1782 году Землемером Подпорутчиком Редильским,

споказанием наоном отмежеванных участков, чьегоже оныя владения икакое количество вних десятин земли, отом показано плана сего вособой Экспликаци).

*1:16800, в 1 д. 200 с. 1 арк. (184,5x42,5). Херсонський повітовий землемір В.Свешников. Рукопис. Склеєно з 3 частин. Експлікація. Текст.*

**1483. План дачі хутора Іванівський при селі Мар'ївка Д.Д.Санжаровського. 1869.**

(План дачи Херсонской губернии и уезда при дер. Марьевке, хуторе Ивановском, владения Бериславскаго купца Дмитрия Даниловича Санжаровскаго, в коей заключается земли: в даче под лит. „А„ степи способной к пашне и сенокосу 2256 дес., каменистых мест 10 дес., под р. Днепром и плавенными местами по протоке Прогной 48 дес., а всего 2306 дес., а в даче под лит. „Б„ степи удобной к пашне и сенокосу 500 дес., а всего в обоих участках 2806 десятин.)

*1:42000, в 1 д. 500 с. 1 арк. (52x67). Землемір М.Гур'єв. Копія землеміра Л.Красношанки 1891 р. Рукопис. Текст.*

**1484. План дачі при селі Івано-Петрівське нащадків В.Фан-Юнга, Г.А.Шалгіна та ін. 1858.**

(Геометрический специальный план Херсонской губернии и уезда дачи образовавшейся поспециальному межеванию под названием остальной дачи села Ивановпетровскаго, с принадлежащими кней всеми землями которая состоит вообще владении, наследников Херсонскаго Купца Вигдора фан Юнга сыновей его Айзика, Мошки, Бороха и Марки фан Юнгов, чиновника 7 класса Григория Андреева сына Шангина, вдовы Коллежской Секретарши Софии Львовой Комстадиус, жены Статскаго Советника Александры Дмитриевой Афонасьевой, жены Коллежскаго Ассесора Олимпиады Николаевой Кальё, вдовы Тайнаго Советника Авдотьи Васильевны Комстадиус и Капитан Лейтенанта Иосифа Федорова сына Бредихина; обмежеванной при Генеральном межевании в 1796 году Черкасским уездным Землемером Холодиловым, в дачу села Ивановпетровскаго; апо Указу Херсонскаго Губернскаго Пправления участков сел вымежеван в 1858 году Мая 30 дня Херсонский Уездный Землемер Свешников Авнутри того владения обмежеваннаго одною окружною от всех смежных дач и владельцев межею понынешней мере ипоисчислению состоит пашенной двести семдесят три десятины две тысячи сто шестдесят две сажени, сеннаго покосу истепи способной к пашни тринадцать тысяч девятьсот пятьдесят три десятины восем сот восемдесят две сажени, под выгоном триста тридцать семь десятин Сто шестдесят четыре сажени, под поселением и огуменниками шесть десятин две тысячи двести тридцать две сажени, Под проселочными дорогами двадцать десятин тысяча сто четыре сажени, под каменистыми и хрящеватыми местами пятсот тридцать десятин тысяча пятьсот девяносто восем сажень, под полуречкою Ингульцом, прудами, течениями воврагах икрутостию гор и берегов девяносто десятин две тысячи триста девяносто две сажени Авсего вovesей окружной меже удобной и неудобной земли пятнадцать тысяч двести тринадцать десятин девятьсот тридцать четири квадратные сажени: азаисключением неудобных мест осталось одной удобной земли четырнадцать тысяч пятсот семдесят одна десятина шестсот сорок квадратных сажень. Даис того числа вымежевана в 1797 году Черкасским уездным Землемером Холодиловым по состоящей вооном селе церкви Воимя покрова Пресвятой Богородицы надовольствие той церкви священно и церковно служителем церковная земля, которая наплане значится под литерами Ц.З. воной [...] мере ипоисчислении земли состоит сеннаго покосу и степи способной кпашне сто десять десятин шесть сот пятьдесят пятьсажень подболотом покоему камыш двадцать одна десятина, под проселочною дорогою семсот девяносто пятьсажень под половиною речки Ингульца крутостию иотвершками три десятины Авсего вovesей окружной меже сто тридцать четыре десятины тысяча четыриста пятьдесят сажень Затем вовладении в остальной части дачи села Ивановпетровскаго осталось удобной и неудобной земли пятнадцать тысяч семдесят восем десятин тысяча восемь сот восемдесят четыре квадратные сажени.)

*1:8400, в 1 д. 100 с. 1 арк. (199x256). Землемір В.Свешников. Рукопис. Склеєно з 15 частин. Незначні пошкодження.*

**1485. План дачі села Івано-Петрівське М.О.Волконської, М.М.Брайнера, І.С.Чехуна та ін. 1872.**

(Поверочный план дачи Херсонской губернии Херсонскаго уезда села Ивано-Петровскаго, владения общаго Княгини Марии Александровны Волконской, молочанскаго колониста Михаила Брайнера, Николаевскаго мещанина Ивана Степанова Чехуна, Губернскаго Секретаря Фотия Моисеева Лозовича, наследников полковника Николая Комстадиуса, Жены статскаго советника Екатерины Сезаревой и Юлии

Третеской, наследников Капитан-Лейтенанта Иосифа Бредихина, Губернского Секретаря Александра Сахарева и Очаковского купца Петра Алексева Крученого стоварищами. Генерально межевана в 1796 году Черкасским Уездным Землемером Холодиловым, а по указу Херсонского Губернского Правления от 6 сентября 1872 года за № 605 поверку и снятие внутренних участков, сотклонением магнитной стрелки от хода генерального межевания вправо сторону к Востоку на 7 градусов производил в 1872 году Октября 25 дня Исправляющий должность Херсонского Уездного Землемера Николай Скарлыгин. Внутренняя ситуация снята и наложена частью с плана генерального межевания, а частью с частных планов. А сколько числится земли, о том значится в экспликации плана сего.)

*1:16800, в 1 д. 200 с. 1 арк. (116x139). В. о. Херсонського повітового землеміра М.Скарлігін. Рукопис. Експлікація. Текст.*

**1486. План дачі хутора Івинський Л.М.Бредихіна. 1908.**

(План Дачи Херсонской губернии Херсонского уезда под названием хутор „Ивинский“ владения мещанина Луки Михайловича Бредихина. Генерально межевана в 1793 году Землемером Редильским, вновь снята в 1799 году Землемером Фефиловым, межа утверждена в 1802 году Землемером Гаптаревым-Гратинским, а согласно решения Херсонского Окружного суда специально межевана со снятием ситуации с натурь и план этот составлен с принятием отклонения магнитной стрелки от хода генерального межевания к востоку на 9<sup>о</sup> в 1908 году 13<sup>го</sup> Декабря Уездным землемером Херсонской губернии межевым Инженером Н.Н.Ивановым. В даче состоит земли: пашни 353 дес. 1410 кв. саж., выгона 58 дес 1210 кв. саж., Луга 12 дес. 1110 кв саж., под усадьбами 1 дес. 1900 саж, под церковью 160 кв. саж. под садом 2 дес 188 кв. саж., под течением балок 350 кв. саж. проселочной дорогой 3 дес 1620 кв. саж., под большой дороги 3 дес 720 кв. саж. под прудом и половиною реки Ингульца 5 дес. 1840 кв. саж. А всего удобной и неудобной земли четыреста сорок одна десятая восьмьсот квадр. саж, а за исключением неудобной одной удобной 428 дес. 1070 кв. саж. а за исключением большой дороги всего удобной и неудобной земли 438 дес. 80 кв. саж.)

*1:8400, в 1 д. 100 с. 1 арк. (136x78). Повітовий землемір М.Іванов. Рукопис. Текст.*

**1487. План землі сіл Ігнатівка, Гуляївка, Лукоданилівка нащадків Гежицького, Болдаревських. Б/д.**

(Геометрический уменьшительный План Херсонской Губернии и Уезда Участкам значащимся на Плане под Литерою А, апо ведомости Губернского Правления под № 283 Всемилостивейше Пожалованной Земли умершему Генерал-Маиору Гежицкому в числе 12000 дес: удобной и 390 дес: 260 саж: неудобной на коем поселено Село Раснополь с деревнями Агнатьевкою и Гуляевкою под Литерою В, № 286 доставшаяся Ему Гежицкому по купле от Помещиков Булацелевых в числе 6000 дес: удобной и 400 дес: Неудобной на коей поселена Немецкая Колония Зульц ныне оные Участки состоят во владении Его Наследников Итого всей Земли по Ведомости Губернского Правления 18000 дес: Удобной и 790 дес: 260 саж: неудобной под Литерою С, Земля проданная из онаго Числа Помещикам Болдаревским в числе 116 дес: удобной и 145 дес: 416 саж: неудобной, на коей поселена деревня Лукоданиловка; По нынешней же поверке сколько оказалось Земли удобной и неудобной значится в особой при сем Экспликации).

*1:42000, в 1 д. 1 верста. 1 арк. (49x125). Землеміри Попов, Струков. Рукопис. Склеєно з 2 частин. Експлікація. Текст.*

**1488. План дачі єврейської колонії Інгулець. 1821.**

(Геометрический Специальный план Херсонской Губернии и Его Уезда дачи Еврейской Колонии ингульца владения той Колонии Евреев Колонистов Межевание учиненного в прошлом 1813<sup>го</sup> году Июля 15 дня Екатеринославской Межевой Канторы Землемером 12<sup>го</sup> класа Кириловым апопредписанию Екатеринославской Канторы иностранных Поселенцов окружные межи поверял и ситуацию пересымал в 1821 году мая в разных числах Саратовской Межевой Канторы Младший Землемер титулярный Советник Безруков сколько какого качества порезны Значит в приложенной присем Экспликации.)

*1:8400, в 1 д. 100 с. 1 арк. (57x348). Молодший землемір І.Безруков. Рукопис. Склеєно з 20 частин. Експлікація. Текст.*

**1489. План землі євреїв села Інгульська колонія. 1813.**

(Геометрический Специальный План херсонского уезда Казенной Пустоши Голиковой Значущейся на уездной карте № 118<sup>а</sup> Накоторой Ныне поселены деревни Ингульской колонии Спринадлежащими к нему всеми Землями Которые во владении Состоит Казенных евреев Межевание [...]Июля 8<sup>го</sup> дня Землемером Титулярным Советником Фефиловым апорешению Екатеринославской Межевой Канторы межа утверждена в 1813 года Июля 16 дня Землемером Коллежским Сектетарем Кириловым Авнутри того владения обмежеваннаго одною окружною от всех Смежных владельцев Межею Понынешней Мере ипоисчислению Земли Состоит Пашенной Сто десятин Триста Сажень Сеннаго Покосу Четыреста Семдесят Шесть десятин Тысяча восемьсот Сажень Степи Способной К пашне Пять тысяч Тритцать Триста Семнадцать сажень, под поселением Огородами иогуменниками тритцать две десятины, шесдесят Сажень, Подбольшою дорогою Семнадцать Десятин, тысяча Семь Сот Сорок Сажень, Под Проселочными Дорогами Шесть Десятин, тысячи Шесть Сот Пятдесят восемь Сажень Под Каменистыми Ихрящеватыми Местами Семдесят девять десятин тысячи пять Сот Пятдесят Шесть Сажень Подполовиною реки Ингульца под озером вврагах иотвершках истоками водороинами Икрутостю Шеснадцать Десятин, Тысячи Четыреста Четырнадцать Сажень, Авсего вовсей окружной меже пять тысяч Семсот семдесят три Десятины, двести Сорок Пять Квадратных Сажень Вооной деревни Попоследней переписи Состоит восемдесят Шесть дворов в Них Мужеска Полу Триста десять Женски триста две души).

*1:8400, в 1 д. 100 с. 1 арк. (54x252). Землемір І.Кирилов. Копія 1817 р. Рукопис. Склеєно з 6 частин. Текст. Значні пошкодження.*

**1490. План Інгульської казенно-оброчної ділянки. 1850.**

(План Казеннаго оброчнаго участка Ингульского Херсонской Губернии и Уезда Составлен в 1850 году).

*1:16800, в 1 д. 200 с. 1 арк. (49x49). Укладач невідомий. Копія межового учня М.Перечкіна. Рукопис. Умовні позначки.*

**1491. План Інгульської № 2 казенно-оброчної статті (селище Ново-Ингулка). 1877.**

(План казенной оброчной статьи Ингульской № 2<sup>й</sup> Херсонской Губернии, херсонского Уезда Состоящей в даче Генеральнаго Межевания под № 84 и значащейся по окладной книге под № 47/256. Составлен в 1877 г.).

*1:16800, в 1 д. 200 с. 1 арк. (62x49). Укладач невідомий. Копія старшого топографа Винарського 1898 р. Рукопис. Умовні позначки.*

**1492. План ділянки землі при хуторі Інгульський (Татарка) Т.С.Короля. 1910.**

(План дачи Херсонской губернии и уезда владения мещанина Тихона Самсоновича Короля, вымежеванной из дачи при хуторе Ингульском, он-же Татарка. В этой даче всей земли удобной к пашне сенокосению Сто десятин.).

*1:8400, в 1 д. 100 с. 1 арк. (44x22,5). Землемір Л.Красношапка. Рукопис. Текст.*

**1493. План ділянки землі № 5 при хуторі Ісаєва, відмежованої з дачі села Перетівка (Дудчине) І.Є.Чернявського. 1885.**

(План Херсонской губернии, Херсонского уезда, на участок пятой части пустопорожней земли, вымежеванной из дачи сельца Перетовки Дудчино тож под названием хутор Исаев, владения крестьянина Исаея Ефимовича Чернявского. Генерально межевана в 1808 году Сентября 16 дня Старшим Землемером Титулярным Советником Моисеем Фефиловым, специально межевана в 1861 году Июля 21 дня Херсонским Губернским Землемером Капитаном Дмитриевым, согласно предписания Г. Херсонского Губернскаго Землемера от 9 Апреля 1885 года за № 619, пополюбовной сказке межа утверждена и план этот спринятием отклонения магнитной стрелки от хода генеральнаго межевания вправую сторону к востоку на  $7\frac{1}{4}^0$  и с показанием ситуации частью с натуры и частью сплана специального межевания составлен Сентября 16 дня 1885 года Одесским Уездным Землемером Надворным Советником Виктором Рыковым. В участке состоит земли: подстроениями и огородами 1 дес. степи удобной для хлебопашества и сенокоса 435 дес. 300 кв. саж., под проселочными дорогами 1 дес. 1100 кв. саж. подпротоками течениями оврагов и отвершков 1600 кв. сажень А всего удобной и неудобной земли четыреста тридцать

восем дес. шестьсот кв. сажень; а за исключением неудобных мест осталось одной удобной 436 дес. 300 сажень На означенном участке состоит хутор Исаев).

*1:8400, в 1 д. 100 с. 1 арк. (105,5x64). Одеський повітовий землемір В.Риков. Копія Єлисаветградського повітового землеміра М.Мускоїді. Рукопис. Текст. Пошкодження.*

**1494. План ділянки плавень № 9 хутора Ісаєва (Дудчине) І.Є.Чернявського. 1885.**

(План Херсонської губернії Херсонського уезду, на участок девятой части пустопорожней земли, вымежеванной из дачи сельца Перетовки Дудчино тож, под названием плавенные места принадлежащие к хутору Исаеву владения крестьянина Исаия Ефимовича Чернявского. Генерально межевана в 1808 году Сентября 16 дня Старшим Землемером Титулярным Советником Моисеем Феофиловым, специально межевана в 1861 году Июля 21 дня Херсонским Губернским Землемером Капитаном Дмитриевым, согласно предписания Г. Херсонского Губернского Землемера от 9 Апреля 1885 года за № 619, по полюбовной сказке межа утверждена и план этот принятием отклонения магнитной стрелки от хода генерального межевания в правую сторону к востоку на  $7\frac{1}{4}^{\circ}$  и показанием ситуации частью с натуры и частью сплана специального межевания составлен Сентября 24 дня 1885 года Одесским Уездным Землемером Надворным Советником Виктором Рыковым. В участке состоит земли: дровяного лесу растущаго поболоту 148 дес. 2300 кв. сажень, под проселочными дорогами 1300 кв. сажень, под речками, озерами, протоками, заливами и истоками 21 дес. А всего удобной и неудобной земли сто семдесят десятин тысяча двести сажень а за исключением неудобных мест осталось одной удобной 148 дес. 2300 сажень).

*1:8400, в 1 д. 100 с. 1 арк. (81,5x51). Одеський повітовий землемір В.Риков. Копія Єлисаветградського повітового землеміра М.Мускоїді. Рукопис. Текст.*

**1495. План ділянки землі хутора Ісаєва, відмежованої з дачі села Перетівка (Дудчине) А.С.Норкіної, Ф.О.Гладкова. Б/д.**

(План Херсонської губернії Херсонського уезду на участок земли, вымежеванный из дачи села Перетовки (Дудчино тож), под названием хутор Исаев, владения крестьянки Агафии Степановны Норкиной и мещанина Федора Алексеевича Гладкова. Всей земли удобной и неудобной двести девяностодевять десятин шестьсот квадратных сажень (:299 дес 600 кв. с:).

*1:8400, в 1 д. 100 с. 1 арк. (65x48). Таксатор К.Бібер. Рукопис. Текст.*

**1496. План ділянки землі хутора Ісаєва, відмежованої з дачі села Перетівка (Дудчине) А.С.Норкіна. Б/д.**

(План Херсонської губернії Херсонського уезду, на участок земли, вымежеванный из дачи села Перетовки (:Дудчино тож:) под названием хутор Исаев, владения крестьянина Анисима Алексеевича Норкина. Всей земли удобной и неудобной стотридцатьдевять десятин. (:139 десат:).

*1:8400, в 1 д. 100 с. 1 арк. (65,5x48,5). Таксатор К.Бібер. Рукопис. Текст.*

**1497. План ділянки землі хутора Ісаєва, відмежованої з дачі села Перетівка (Дудчине) А.С.Норкіної. Б/д.**

(План Херсонської губернії Херсонського уезду на участок земли, вымежеванный из дачи села Перетовки (:Дудчино тож:), под названием плавенные места, принадлежащая к хутору Исаеву, владения крестьянки Агафии Степановны Норкиной. Всей земли удобной и неудобной шестьдесятчетыре десятин (:64 дес:).

*1:8400, в 1 д. 100 с. 1 арк. (50x33,5). Таксатор К.Бібер. Рукопис. Текст. Значні пошкодження.*

**1498. План ділянки плавень хутора Ісаєва, відмежованої з дачі села Перетівка (Дудчине). Б/д.**

(План Херсонської губернії Херсонського уезду на участок земли, вымежеванный из дачи села Перетовки (:Дудчино тож:), под названием плавенные места, принадлежащая к хутору Исаеву, владения крестьянина Анисима Алексеевича Норкина. Всей земли удобной и неудобной сорокшесть десятин (46 дес:).

*1:8400, в 1 д. 100 с. 1 арк. (50x33). Таксатор К.Бібер. Рукопис.*

**1499. План частини дачі села Йолкине П.А.Стени. Б/д.**

(Геометрический уменьшенный план части дачи Херсонской Губернии Херсонского уезду, значущейся по генеральному межеванию под названием Сельца Елкина Владения Губернского Секретаря Петра



Афанасьєва Стєны. В означенной части дачи состоит земли: под постройками и тремя колодцами 156 сажень, под проселочными дорогами 2 десятины 2300 сажень, степи способной к пашне и сенокосу 453 десятины 2344 сажени. А всего удобной и неудобной четыреста пятьдесят сем десятин, одной же удобной четыреста пятьдесят четыре десятины сто квадратных сажень).

*1:33600, в 1 д. 400 с. 1 арк. (41x31). Старший землемірний помічник В.Богданов. Рукопис.*

**1500. План землі при хуторі Кабузанів К.А.Смирнова. 1889.**

(Генеральный план земли Херсонской Губернии и уезда при хуторе Кабузановым принадлежащей Николаевскому купцу Клим Андреяновичу Смирнову Снят с натуры в 1889 году.)

*1:8400, в 1 д. 100 с. 1 арк. (61,5x94). Землемір Г.Мавлютин. Рукопис. Текст.*

**1501. План ділянки землі частини острова Каїрський казенного відомства. 1848.**

(Геометрический Специальный план Херсонской Губернии и ея уезда Части Острова Каирского с принадлежащими к ней всеми землями, состоящая в Казенном ведомстве, которую Села Каир казенные поселяне оспаривают всю ко владению межевания учиненного в 1809 году Октября 30 дня Землемером Губернским Секретарем Кириловым. А по Указу Межевой Канцелярии согласно решения Правительствующаго Сената по Межевому Департаменту план сей пересочинен в 1848 году Сентября Межеваго Корпуса Землемером Рылковым. А внутри того владения обмежеваннаго от всех смежных дач и владельцев одною окружною межею по нынешней мере и поисчислению земли состоит: Сеннаго покосу: пятьсот сорок шесть десятин, лесу мелкаго дровянаго между коим сенной покос сто сорок пять десятин, лесу дровянаго сто шестьдесят семь десятин, под Бечевником реки Днепра восем десятин, тысяча триста сажень, под болотами одна десятина, под половинами реки Днепра, Конской, речками, озерами и заливами сто восемьдесят пять десятин, тысяча пятьсот сорок три сажени. А Всего во всей окружной меже удобной и не удобной земли тысяча пятьдесят три десятины, четыреста сорок три сажени а за исключением неудобных мест осталось одной удобной земли восемьсот пятьдесят восем десятин. А за исключением бичевника осталась всю землю тысяча сорок четыре десятины тысяча пятьсот сорок три сажени. На сем числе во время межевания земли поселения никакого не было а лежало впусте. Магнитная же стрелка от истиннаго Меридиана отклонения имела на  $7\frac{1}{2}$  градусов а от хода прежняго межевания на  $3\frac{3}{4}$  градусов.)

*1:8400, в 1 д. 100 с. 1 арк. (104x72). Землемір П.Рилков. Копія Єремєєва 1880 р. Рукопис. Текст.*

**1502. План ділянки землі частини острова Каїрський казенного відомства. 1848.**

(Геометрический Специальный план Херсонской Губернии и ея уезда Части Острова Каирского с принадлежащими к ней всеми землями, состоящая в Казенном ведомстве, которую Села Каир казенные поселяне оспаривают всю ко владению. Межевания учиненного в 1809 году Октября 30 дня Землемером Губернским Секретарем Кириловым. А по Указу Межевой Канцелярии согласно решения Правительствующаго Сената по Межевому Департаменту план сей пересочинен в 1848 году Сентября Межеваго Корпуса Землемером Рылковым. А внутри того владения обмежеваннаго от всех смежных дач и владельцев одною окружною межею по нынешней мере и поисчислению земли состоит: Сеннаго покосу: пятьсот сорок шесть десятин, лесу мелкаго дровянаго между коим сенной покос сто сорок пять десятин, лесу дровянаго сто шестьдесят семь десятин, Под Бечевником реки Днепра восем десятин, тысяча триста сажень, Под болотами одна десятина, под половинами реки Днепра, Конской, речками, озерами и заливами сто восемьдесят пять десятин, тысяча пятьсот сорок три сажени. А Всего во всей окружной меже удобной и не удобной земли тысяча пятьдесят три десятины, четыреста сорок три сажени а за исключением неудобных мест осталось одной удобной земли восемьсот пятьдесят восем десятин. А за исключением бичевника осталась всю землю тысяча сорок четыре десятины тысяча пятьсот сорок три сажени. На сем числе во время межевания земли поселения никакого не было а лежало впусте. Магнитная же стрелка от истиннаго Меридиана отклонения имела на  $7\frac{1}{2}$  градусов а от хода прежняго межевания на  $3\frac{3}{4}$  градусов.)

*1:8400, в 1 д. 100 с. 1 арк. (104x72). Землемір П.Рилков. Копія Єремєєва 1880 р. Рукопис. Текст.*

**1503. План ділянки землі частини острова Каїрський казенного відомства. 1848.**

(Геометрический Специальный план Херсонской Губернии и ея уезда Части Острова Каирского с принадлежащими к ней всеми землями, состоящая в Казенном ведомстве, которую Села Каир казенные

поселяне оспаривают всю ко владению. Межевания учиненного в 1809 году Октября 30 дня Землемером Губернским Секретарем Кириловым. А по Указу Межевой Канцелярии согласно решения Правительствующаго Сената по Межевому Департаменту план сей пересочинен в 1848 году Сентября Межеваго Корпуса Землемером Рылковым. А внутри того владения обмежеваннаго от всех смежных дач и владельцев одною окружною межею по нынешней мере и поисчислению земли состоит: Сеннаго покосу: пятьсот сорок шесть десятин, лесу мелкаго дровянаго между коим сенной покос сто сорок пять десятин, лесу дровянаго сто шестьдесят семь десятин, под Бечевником реки Днепра восем десятин, тысяча триста сажень, под болотами одна десятина, под половинами реки Днепра, Конской, речками, озерами и заливами сто восемьдесят пять десятин, тысяча пятьсот сорок три сажени. А Всего во всей окружной меже удобной и не удобной земли тысяча пятьдесят три десятины, четыреста сорок три сажени а за исключением неудобных мест осталось одной удобной земли восемьсот пятьдесят восем десятин. А за исключением бичевника осталась всю землю тысяча сорок четыре десятины тысяча пятьсот сорок три сажени. На сем числе во время межевания земли поселения никакого не было а лежало впусе. Магнитная же стрелка от истиннаго Мередиана отклонения имела на  $7\frac{1}{2}$  градусов а от хода прежняго межевания на  $3\frac{3}{4}$  градусов.).

*1:8400, в 1 д. 100 с. 1 арк. (104x72). Землемір П.Рилков. Копія Єремєєва 1880 р. Рукопис. Текст.*

#### 1504. План казенної частини острова Каїрський. 1848.

(Геометрический Специальный план Херсонской Губернии и ея уезда Части Острова Каирскаго с принадлежащими к ней всеми землями, состоящая в Казенном ведомстве, которую Села Каир казенные поселяне оспаривают всю ко владению. Межевания учиненного в 1809 году Октября 30 дня Землемером Губернским Секретарем Кириловым. А по Указу Межевой Канцелярии согласно решения Правительствующаго Сената по Межевому Департаменту план сей пересочинен в 1848 году Сентября Межеваго Корпуса Землемером Рылковым. А внутри того владения обмежеваннаго от всех смежных дач и владельцев одною окружною межею по нынешней мере и поисчислению земли состоит: Сеннаго покосу: пятьсот сорок шесть десятин, лесу мелкаго дровянаго между коим сенной покос сто сорок пять десятин, лесу дровянаго сто шестьдесят семь десятин, Под Бечевником реки Днепра восем десятин, тысяча триста сажень, Под болотами одна десятина, Под половинами реки Днепра, Конской, речками, озерами и заливами сто восемьдесят пять десятин, тысяча пятьсот сорок три сажени. А Всего во всей окружной меже удобной и не удобной земли тысяча пятьдесят три десятины, четыреста сорок три сажени а за исключением неудобных мест осталось одной удобной земли восемьсот пятьдесят восем десятин. А за исключением бичевника осталась всю землю тысяча сорок четыре десятины тысяча пятьсот сорок три сажени. На сем числе во время межевания земли поселения никакого не было а лежало впусе. Магнитная же стрелка от истиннаго Мередиана отклонения имела на  $7\frac{1}{2}$  градусов а от хода прежняго межевания на  $3\frac{3}{4}$  градусов.).

*1:8400, в 1 д. 100 с. 1 арк. (104x72). Землемір П.Рилков. Копія помічника Єремєєва. Рукопис. Текст.*

#### 1505. План землі пустища Каїрське Г.М.Рахманова. 1808.

(Геометрической Специальный План Херсонскаго Уезда Пустоши Каирской с [принадлежащими к ней всеми] землями Которые вовладении Состоит Господина Генерал Майора и Кавалера Гаврила Михайловича Рахманова Межевания Учиненнаго 1785<sup>m</sup> Году Уездным [Землемером Порутчиком] редильским а Поневерности Плана вновь снято в 1808<sup>m</sup> Году актября 16<sup>co</sup> дня Старшим Землемером Титулярным Советником Моисеем фефиловым [авнутри того владения] обмежеваннаго одною окружною от всех смежных владельцев межею понынешней Мере и поисчислению Земли Состоит Лесу вплавнях дровянаго две тысячи двести шездесят [Семь Десятин две Тысячи] Сто тридцать шесть Сажень Подполовинами речки днепра и речки Конской проливом озерами речками прогнями триста шездесят шесть десятин тысяча [двести сажень] Подбичевником реки днепра девятнадцать десятин тысяча четыреста Сажень Авсего ввсей Окружной меже две тысячи шесть сот пяддесят [три десятины две тысячи] триста тридцать шесть Сажень и На оной пустоши ввремямежевания селения никакого небыло алежала впусе).

*1:8400, в 1 д. 100 с. 1 арк. (113x140). Старший землемір М.Фефілов. Копія. Рукопис. Склеєно з 15 частин. Текст. Значні пошкодження.*

**1506. План землі пустища Каїрське Г.М.Рахманова. 1808.**

(Геометрической Специальной План Херсонского Уезда Пустоши Каирской с принадлежащими к ней всеми землями Которые в владении Состоит Господина Генерал Майора и Кавалера Гаврила Михайловича Рахманова Межевания Учиненного 1785<sup>м</sup> Году Уездным Землемером Поручиком редильским а Поневерности Плана вновь снято в 1808<sup>м</sup> Году октября 16<sup>го</sup> дня Старшим Землемером Титулярным Советником Моисеем Фефиловым авнутри того владения обмежеваннаго одною окружною от всех смежных владельцев межею понынешней Мере и поисчислению Земли Состоит Лесу в плavnях дровяного две тысячи двести шестдесят Семь Десятин две Тысячи Сто тридцать шесть Сажень Подполовинами речки днепра и речки Конской Проливом озерами речками прогоями триста шестдесят шесть десятины тысяча двести сажень Подбечевником реки Днепра девятнадцать десятины тысяча четыреста Сажень а всего в оной окружной меже две тысячи шесть сот пядьдесят три десятины две тысячи триста тридцать шесть Сажень а на оной пустоши в оное время Межевания Селения никакого небыло а лежала впусе).

*1:8400, в 1 д. 100 с. 1 арк. (113x146). Старший землемір М.Фефілов. Копія. Рукопис. Склеено з 12 частин. Текст. Пошкодження.*

**1507. План землі 1-ї частини дачі пустища Каїрське села Маріяфельд. 1881.**

(План Херсонской губернии и ея уезда, под названием первой части пустоши Каирской общаго владения поселян собственников селения Маргафельд Христиана Михайлова Мац, Иосифа Валентинова Гардок, Петра Валентинова Дерхо, Антона францева фишер, Иосифа Иосифова Обердерфер, Андриаса Иосифова Обердерфер, Иосифа Валентинова Кунц, франца Захарова Бознак, Якуба Леопольдова Юнькинд, Паулюс Яковлева Эссерт, Антона филиппова Гардок, Егора Данилова Тропман, Карла Мартинова фрост Каспер Михайлова Кисйн, Иогана Иоганова Келлер, Иогана Иосифова Штейнер, Фридриха Мартынова Ангальд, филиппа Мартинова Миллер, Иогана Захарова Бознак, Егора Эммануилова Эйхман, Иогана Иоганова Дайтес, Франца Георгова Яуфман, Валентина Якубова Шефер, Якова Петрова Барт, Фридриха Петрова Барт, Иосифа Петрова Барт, филиппа Николаева фишер, Валентина Готлибова Оевскаго, Иосифа Антонова Гербередарф, Андриаса Мартинова Мартин, Христиана Иоганова Гельмен, Матиаса Вильгельмова Туммэ, Иосифа Лоренцова Шайд, фридриха Людвигова Мартын, Иосифа Людвигова Мартин, Романуса Георгова Геберт, Иосифа Иоганова Гирт, Гатфрида Антонова Цер, Петра Валентинова Эйзеле, Якова Иоганова Цейзер, Захара Захарова Бознак, Андреаса Августова Кервек, Эммануила Николаева фишер, Иосифа Адамова Вильгаук, Христиана Адамова Бергер, Иосифа Валентинова Эйзеис, Иосифа Николаева фишер, Симена Якубова Яуфман, Вильгельма Михайлова Кребе, Якова Иосифова Эссерт, Эммануила Мельхиорова Ценкер, Михаила Антова Кнаблах, Иогана францова Кистнер, Иогана Карлова Гальфингер, Валентина Карлова Гальфингер, Карла Августова Кервек, Иоганна филиппова Гинкел, Валентина Иосифова Колмиллер, Иогана Иосифова Пфунд, Христофа Графова Май, Георга Иоганова Дайтас. Адама Мартинова Сенгер, Иогана Иоганова Дерк, Антона Лоренцова фогель, Иогана Готлибова Гардок, Якова Андреева Бергард, Августа Мартинова Гардок, Георга Петрова Миллер, Иогана Иосифова Бознак, Иогана Готлибова Вагнер, Эммануила Балтазарова Симонг, Иосифа Иосифова Мартин, и Георга Михайлова Кребс, Генерально межевана в 1785 году Уездным Землемером Поручиком Редильским, а по неверности плана вновь снята в 1808 году Старшим Землемером фефиловым, а специально межевана, с назначением части ситуации сплана генерального межевания, а часть снята снатуре и план составлен с отклонением от хода генерального межевания в Северовосточную сторону на  $7\frac{1}{2}$  градусов, в 1881 году февраля 12 дня Помощником Херсонского Губернского Землемера Надворным Советником Воронковым. Вдаче состоит земли: лиственного строеваго и дровяного лесу скустарником и камышем 1056 десятины 868 сажень, под речками озерами и под половиною реки Конской 33 десятины 1065 сажень под половиною старого течения реки Днепра и новым его течением 79 десятины 251 сажень. А всего удобной и неудобной земли тысяча сто шестдесят восемь десятины две тысячи двести четырнадцать сажень, а за исключением неудобных мест одной удобной земли 1056 десятины 868 сажень; а за исключением половины старого течения реки Днепра и новаго течения осталось всяких угодий земли тысяча восемьдесят девять десятины тысяча девятьсот тридцать три сажени. Из этого числа принадлежат: Христиану Михайлову Мац 23 десятины 2061 сажень, Иосифу Валентинову Гардок 7 десятины 2294 сажень; Петру Валентинову Дерх 7 десятины 2294 сажени; Антону францеву фишер 15 десятины 2190 сажень; Иосифу Валентинову Кунц 7 десятины 2294 сажени, Иосифу Иосифову Обердерфер 7 десятины 2294 сажени, Андрею Иосифову

Обердерфер 7 десятин 2294 сажени; французу Захарову Бознак 15 десятин 2190 сажень, Якову Леопольдову Юньконд 7 десятин 2294 сажени; Паулюс Яковлеву Эссерт 7 десятин 2294 сажени; Антону филипову Гардок 23 десятины 2082 сажени; Георгу Данилову Тропман 15 десятин 2190 сажень; Карлу Мартынову Фрост 15 десятин 2190 сажень; Каспар Михайлову Кисйн 11 десятин 2244 сажени; Иогану Иоганову Келлер 15 десятин 2291 сажень; Иогану Иосифову Штейнер 31 десятина 1846 сажень; фридриху Мартинову Ангальд 15 десятин 2190 сажень; филиппу Мартинову Миллер 7 десятин 2294 сажени; Иогану Зхарову Бознак 15 десятин 2190 сажень; Егору Эммануилову Эйхман 39 десятин 1850 сажень; Иогану Иоганову Дайтхе 7 десятин 2294 сажени; французу Егорову Яуфман 7 десятин 2294 сажени; Валентину Якубову Шефер 4 десятины Якову Петрову Барт 7 десятин 2294 сажени Давиду Петрову Барт 7 десятин 2294 сажени; фридриху Петрову Барт 7 десятин 2294 сажени; Иосифу Петрову Барт 7 десятин 2294 сажени; филиппу Николаеву Фишер 7 десятин 2294 сажени; Валентину Готлибову Оевскому 11 десятин 2234 сажени Иосифу Антонову Геребередфер 7 десятин 2294 сажени; Андриасу Мартинову Мартин 15 десятин 2190 сажень; Христианову Иоганову Гельман 15 десятин 2190 сажень; Матиасу Вильгельмову Томме 15 десятин 2190 сажень; Иосифу Лоренцову Шайд 11 десятин 2244 сажени; фридриху Людвигову Мартин 7 десятин 2294 сажени; Иосифу Людвигову Мартин 7 десятин 2294 сажени; Романусу Георгову Герберт 23 десятины 2061 сажень; Иосифу Иоганову Гирил 7 десятин 2294 сажени; Готфриду Антонову Цер 31 десятина 2006 сажень; Петру Валентинову Эйзелс 11 десятин 2244 сажени; Якубу Иоганову Цейзер 15 десятин 2103 сажени; Захару Захарову Бознак 15 десятин 2186 сажень; Андриасу Августову Гервек 27 десятин 2023 сажени; Эммануилу Николаеву Фишер 11 десятин 2244 сажени; Иосифу Адамову Вильгаук 15 десятин 2190 сажень; Христиану Адамову Бергеру 7 десятин 2294 сажени; Иосифу Валентинову Эйзеле 11 десятин 2244 сажени; Иосифу Николаеву фишер 7 десятин 2294 сажени; Семену Якубову Яуфман 32 десятины; Вильгельму Михайлову Кребсу 11 десятин 2244 сажени Якубу Иосифову Эссерт 15 десятин 2190; Эммануилу Мельхиорову Ценкер 7 десятин 2294 сажени; Михаилу Антонову Кноблах 2294 сажени; Иогану французу Кистнеру 15 десятин 2190 сажень; Иогану Карлову Гальфингеру 11 десятин 1640 сажень Валентину Карлову Гальфингеру 7 десятин 2294 сажени; Карлу Августову Кервек 27 десятин 2023 сажени; Иогану филиппову Гинкель 7 десятин 2294 сажени; Валентину Иосифову Кольмиллер 7 десятин 2294 сажени; Иогану Иосифову Перунт 23 десятины 2020 сажень Христофу Графову Май 15 десятин 2190 сажень; Георгу Иоганову Дайтхе 47 десятин 1758 сажень; Адаму Мартинову Сенгер 35 десятин 1900 сажень; Иогану Иоганову Дерк 39 десятин 1850 сажень; Антону Ларенцову фогель 7 десятин 2294 сажени; Иогану Готлибову Гардак 23 десятины 2061 сажень; Якову Андрееву Бернгард 15 десятин 2190 сажень; Августу Мартынову Гардак 7 десятин 2294 сажени; Георгу Петрову Миллер 7 десятин 2294; Иогану Иосифову Бознак 4 десятины; Иогану Готлибову Вагнер 7 десятин 2294 сажени, Эммануилу Готлибову Симон 2110 сажень; Иосифу Иосифову Мартин 15 десятин 2190 сажень и Георгу Михайлову Кребс 7 десятин 2294 сажени. Вовремя межевания земли поселения никакого небыло).

*1:16800, в 1 д. 200 с. 1 арк. (140,5x106). Землемір В.Воронков. Копія Єлисаветградського повітового землеміра М.Мускоїді. Рукопис. Текст. В картуші прізвища поселян.*

### **1508. План землі 3-ї частини дачі пустища Каїрське поселян села Ней-Карлсруе. 1881.**

(План Херсонской губернии и ея уезда под названием Третьей Части Пустоши Каирской владения поселян собственников Таврической губернии Днепровскаго уезда селения Ней-Карлсру: Христофа Фридрихова Майер, Христофа Готлибова Киндон, Иогана Георгова Майцнер, Карла Фридрихова Заар, Фридриха Иоганова Гуссер, Филиппа Яковлева Ульман, Христиана Данилова Фрай, Иогана Иоганова Фрай, Фридриха Фридрихова Фрай, Фридриха Августова Лютшер, Иогана Яковлева Ристо, Конрада Копрадова Кеппель, Августа Конрадова Укетель, Готфрида Михайлова Биркле, Петра Иоганова Арнольд, Карла Карлова Фель, Якова Данилова Миллер, Карла Фридрихова Рунг, Филиппа Антонова Майер, Готлиба Готлибова Ульмер, Иогана Фридрихова Штельваг. Антона Антонова Майер, Вильгельма Михайлова Лерке, Карла Филиппова Биглер, Августа Михайлова Кригер, Христиана Эммануилова Триб, Фридриха Эммануилова Триб, Эдуарда Эммануилова Триб, Якова Людвигова Фель, Иогана Людвигова Фель, Иогана Георгова Дерхо, Иогана Иоганова Арнольд, Иогана Яковлева Шелле, Карла Карлова Бернильд, Якова Яковлева Шелле, Георга Иоганова Арнольд, Якова Яковлева Ристо, Герга Яковлева Шелле и Георга Иоганова Фрай. Генерально межевана в 1785 году Уездным Землемером Поручиком Редильским, а по неверности плана вновь снята в 1808 году Старшим Землемером Титулярным Советником Феофиловым, специально размежевана с нанесением части ситуации с генерального плана, а часть ситуации снята

снатурь и план составлен сотклонением от хода генеральнаго межевания в Северо-Восточную сторону на  $7\frac{1}{2}$  градусов в 1881 году Февраля 13 дня Помощником Херсонскаго Губернскаго Землемера Надворным Советником Воронковым. Вдаче состоит земли: лиственнаго строеваго и дровянаго лесу скустарником и камышами 516 десятина 907 сажень, под речками озерами и под половиною течения реки Конской 38 десятины 1040 сажень, под половиною старого течения реки Днепра и новым его течением 47 десятина 394 сажени, а всего удобной и неудобной земли шестьсот одна десятина две тысячи триста сорок одна сажень, а за исключением неудобной осталось одной удобной 516 десятина 907 сажень; а за исключением старого течения реки Днепра и его новаго течения осталось всяких угодий земли пятьсот пятьдесят четыре десятина тысяча девятьсот сорок семь сажень. Из которых принадлежит: Христофу Фридрихову Майеру 43 десятины 1471 сажень, Христофу Готлибову Киндон 31 десятина 1688 сажень, Иогану Георгову Майунер 23 десятины 1866 сажень, Карлу Фридрихову Заар 23 десятины 1866 сажень, Фридриху Иоганову Руссер 19 десятина 1920 сажень, Филиппу Яковлеву Ульман 7 десятина 2222 сажени, Христиану Данилову Фрай 23 десятины 1866 сажень. Иогану Иоганову Фрай 7 десятина 2222 сажени, Фридриху Фридрихову Фрай 15 десятина 2044 сажени, Фридриху Августову Лутнер 15 десятина 2044 сажени, Иогану Иоганову Ристо 15 десятина 2044 сажени, Конраду Конрадову Кеппель 7 десятина 2222 сажени, Августу Копрадову Кеппель 7 десятина 2222 сажени, Готфриду Михайлову Биркле 23 десятины. 1866 сажени, Петру Иоганову Арнольд 15 десятина 2044 сажени, Карлу Карлову Фель 15 десятина 2044 сажени, Готлибу Готлибову Ульмер 15 десятина 2044 сажени, Иогану Фридрихову Штельван 15 десятина 2044 сажени, Антону Антонову Майер 7 десятина 2222 сажени, Вильгельму Михайлову Лерке 15 десятина 2044 сажени, Карлу Филиппову Виглер 11 десятина 2133 сажени, Августу Михайлову Кригер 11 десятина 2133 сажени, Христиану Эммануилову Приб 10 десятина 1360 сажень, Фридриху Эммануилову Приб 10 десятина 1360 сажень, Эдуарду Эммануилову Приб 10 десятина 1360, Якову Людвигову Фель 7 десятина 2222 сажени, Иогану Людвигову Фель 7 десятина 2222 сажени, Иогану Георгову Дерх 7 десятина 2222 сажени, Георгу Иоганову Арнольд 7 десятина 2222 сажени, Иогану Иоганову Арнольд 7 десятина 2222 сажени, Иогану Яковлеву Шелле 7 десятина 2222 сажени, Карлу Карлову Бернвальд 7 десятина 2222 сажени, Якову Яковлеву 7 десятина 2222 сажени, Якову Яковлеву Ристо 7 десятина 2222 сажени, Георгу Яковлеву Шелле 7 десятина 2222 сажени, и Георгу Иоганову Фрай 7 десятина 2222 сажени. Во время отмежевания участка поселения никакого не было.).

*1:8400, в 1 д. 100 с. 1 арк. (107x68,5). Землемір В.Воронков. Копія Херсонського повітового землеміра М.Скарлигіна. Рукопис. Текст. В картуші прізвища поселян.*

#### 1509. План землі 2-ї частини дачі пустища Каїрське поселян села Ней-Крон. 1881.

(План Херсонской губернии и ея уезда под названием Второй Части Пустоши Каирской владения поселян собственников Таврической губернии Днепровскаго уезда селения Ней-Крон Фридриха Якубова Даршт, Якуба Якубова Даршт, Георга Георгова Томли, Якуба Георгова Яуфман, Догана Эммануилова Симон, Семена Семенова Шель. Антона Лоренцова Фогель, Мельхиора Эммануилова Симон и Догана Якубова Даршт. Генерально обмежевана в 1785 году Уездным Землемером Поручиком Родильским, а по неверности плана вновь повторена в 1808 году Старшим Землемером Титулярным Советником Феофиловым. Специально размежевана с нанесением части ситуации с генеральнаго плана, а части с натурь и план составлен с отклонением от хода генеральнаго межевания в Северо-Восточную сторону на  $7\frac{1}{2}$  градусов в 1881 году Февраля 13 дня Помощником Херсонскаго Губернскаго Землемера Надворным Советником Воронковым. В даче состоит земли: лиственнаго строеваго и дровянаго лесу с кустами и камышами 471 десятина 2140 сажень, под речками, озерами и половиною реки Конской 23 десятины 1180 сажень, под половиною старого течения Днепра и новым его течением 51 десятина 225 сажень а всего удобной и не удобной земли пятьсот сорок шесть десятина, тысяча сто сорок пять сажень и одной удобной 471 десятина 2140 сажень, а за исключением старого течения реки Днепра и его новаго течения осталось всяких угодий земли четыреста девяносто пять десятина девятьсот двадцать сажень. Из этого количества принадлежит: Фридриху Якубову Даршт 47 десятина 2180 сажень, Якубу Якубову Даршт 79 десятина 2210 сажень, Георгу Георгову Томме 55 десятина 2240 сажень, Якубу Георгову Яуфман 119 десятина 2103 сажени, Догану Эммануилову Симон 39 десятина 230 сажень, Семену Семенову Шель 47 десятина 2180 сажень, Антону Лоренцову Фогель 31 десятина 2320 сажень, Мельхиору Эммануилову Симон 47 десятина 2180 сажень и Догану Якубову Дарш 24 десятины. Во время межевания поселения никакого не было.).

*1:8400, в 1 д. 100 с. 1 арк. (105x68,5). Землемір В.Воронков. Копія Херсонського повітового землеміра М.Скарлигіна. Рукопис. Склясно з 2 частин. Текст. В картуші прізвища поселян.*

**1510. План землі міщан посада Калинівка. 1878.**

(План Херсонской губернии Херсонскаго уезда участка под названием Посада Калиновки владения того посада мещан Генеральное межевание общей дачи сел Воскресенскаго Гороховка тож Калиновки учинино в 1798 году Землемером прапорщиком Полозовым и согласно решению Правительствующаго Сената и по указу Екатеринославской межевой Конторы межа утверждена в 1828 году Землемером Губернским Секретарем Ильиным а специальное Отмежевание участка, произведено, согласно состоявшегося в Херсонском окружном суде <sup>8</sup>/<sub>11</sub> Ноября 1877 года решения и по утвержденной тем Судом, на поверочном плане нарезке, по предписанию Херсонскаго Губернскаго Правления от 9<sup>го</sup> Марта сего 1878 года за № 491 и план сей составлен с отклонением от хода генеральнаго межевания к Востоку на  $6\frac{1}{2}$ <sup>0</sup> Мая 20<sup>го</sup> дня 1878 года Помощником Херсонскаго Губернскаго Землемера Надворным Советником Мальгиным. В этом участке состоит земли, под поселением 229 десятины 518 сажень, степи способной к пашне и сенокосению 8391 десятины 1803 сажени, сennaго покосу по болоте 16 десятины 276 сажень, под Церковью и кладбищами 2 десятины 600 сажень, под песчаными местами 83 десятины 1400 сажень, под Каменистыми и хрящеватыми местами 12 десятины 1760 сажень, под болотом покоторому камыш 32 десятины 1600, под проселочными дорогами 33 десятины 246 сажени под Харьково-Николаевской Железной дорогой 34 десятины 403 сажени, под полуречкою ингулом ея Заливами, под прудами течением оврагов и отвершков 56 десятины 363 сажени. А всего удобной и не удобной Земли восем тысяч восемсот девяносто одна десятина тысяча семьсот шестьдесят девять сажень, а-за исключением неудобных мест одной удобной 8637 десятины 197 сажень, а за исключением Харьково Николаевской железной дороги осталось удобной и неудобной земли 8857 десятины 1366 сажень. Из означеннаго количества вырезано церковной земли к состоящей в посаде Калиновке Церкви во имя Рождества Пресвятой Богородицы на довольствие Священно-церковно служителей в одном месте значущейся на сем плане под литерою Р, степи способной к пашне и сенокосению 119 десятины 884 сажени, под проселочной дорогою 1284 сажени, под Харьково Николаевской железной дорогой 4 десятины 1360, сажень а всего удобной и неудобной земли сто двадцать четыре десятины тысяча сто двадцать восем сажень, за исключением не удобных, мест одной удобной 119 десятины 884 сажени, а за исключением Харьково Николаевской железной дороги осталось удобной и неудобной 119 десятины 2168 сажень. За тем в действительном владении мещан посада Калиновки состоит удобной и неудобной земли 8737 десятины 1598 сажень а одной удобной 8517 десятины 1713 сажень. В означенном посаде состоит дворов 461 в них попоследней 10<sup>й</sup> ревизии мещан мужескаго пола 1061 и женскаго 1080 душ а ныне на лицо мужеска пола 1476 душ и женскаго 1012 душ. Внутренняя ситуация снята частью снатуры и частью нанесена с плана Землемера Богданова).

*1:8400, в 1 д. 100 с. 1 арк. (143x263). Помічник губернського землеміра Малишев. Копія Херсонського повітового землеміра М.Скарлигіна. Рукопис. Текст. Незначні пошкодження.*

**1511. План дачі (біля села Калужьке) К.П.Давиденка, В.Г.Буша. 1903.**

(План дачи Херсонской губернии Херсонскаго уезда общаго владения крестьян: Карпа Павловича Давиденко в количестве 45 десятины и Василия Григорьевича Буша в количестве 20 десятины, а всего в земли годной к пашне и сенокосу шестьдесят пять десятины.).

*1:8400, в 1 д. 100 с. 1 арк. (50,5x25,5). Землемір Л.Красношатка. Рукопис. Текст на звороті.*

**1512. План ділянки землі, відмежованої селянам (колишня Соколовська казенно-оброчна стаття). 1888.**

(План: бывшей казенной оброчной статьи Соколовской 161 дес. 140 дес. 140 саж. удобной земли и 2 дес. 140 саж. неудобной, которая поступила в надел крестьянам, оставным нижним чином и их сыновьям Калужской волости Херсонской губернии Херсонскаго уезда. Составлен в 1888 году.).

*1:16800, в 1 д. 200 с. 1 арк. (29x32). Землемір Ф.Петров, з використанням плану 1850 р. Рукопис.*

**1513. План частини землі Кам'яний хутір дачі містечка Тягинка Селянського поземельного банку (колишньої Тропиних). 1909.**

(План Херсонской губернии Херсонскаго уезда, дачи м. Тягинки, части имения Каменный Хутор, состоящий в даче специального межевания под названием "Тягинка местечко с частью пустоши Птопвой", записанной по алфавиту Херсонск. Уезда под лит. <sup>T-11</sup>/<sub>125-126</sub>, владения Крестьянскаго Поземельнаго

Банка, б.в.ш. Братьев Тропиных. Съемку с натуры и разбивку на участки производил в 1909 году при ликвидации имения Землемер Землеустроительных Комиссий Херсонской губернии Н.Я.Григорьев. План составлен по натуральному показанию магнитной стрелки. В имении всей удобной и неудобной земли шестьсот семьдесят (670) десят. 1268 кв. саж.).

*1:8400, в 1 д. 100 с. 1 арк. (81,5x69). Землемер М.Григор'єв. Копія. Типолітографія торговельного будинку братів Кульберг, Одеса, 1910 р. Експлікація. Текст.*

**1514. План дачі хутора Кам'яний В.І.Воло хіна. 1882.**

(План части дачи генерального межевания, Херсонской губернии Херсонского уезда, под названием Местечка Тягинки, на которой ныне состоит хутор Каменный, владения Потомственного Почетного Гражданина Василья Ивановича Волохина. Сочинен по натуральному указанию магнитной стрелки, в 1882 году, по снятии границ владения с натуры, состоящим в должности Херсонского Губернского Землемера, Коллежским советником Харламовым. Внутри показанных на этом плане меж, по нынешней мере и по исчислению всего удобной и неудобной земли состоит две тысячи пятьсот семьдесят десятин.).

*1:8400, в 1 д. 100 с. 1 арк. (156x105). Херсонський губерньський землемер В.Харламов. Текст. Пошкодження.*

**1515. План ділянки землі (Кам'яний Хутір) дачі села Тягинка Селянського поземельного банку (колишньої братів Тропиных). 1909.**

(План Херсонской губ. Херсонского уез. дачи м. Тягинки, части имения "Каменный Хутор", владения Крестьянского Поземельного Банка, б.в.ш. Брат Тропиных. Окружная межа обойдена, ситуация с натуры снята и разбивка на участки произведена в 1909 году при ликвидации имения, Землемером Землеустроительных Коммисий Херсонской губ. Н.Я.Григорьевым. План составлен по натуральному указанию магнитной стрелки. В имении состоит удобной и неудобной земли Шестьсот семьдесят десят. Тысяча двести шестьдесят восемь квадр. саж.).

*1:8400, в 1 д. 100 с. 1 арк. (119x71). Землемер М.Григор'єв. Рукопис. Текст. Незначні пошкодження.*

**1516. План дачі села Кам'янка (Костянтинівка) казенних поселян. 1807.**

(Геометрический Уменьшительный план Херсонской губернии и уезда дачи казенного села Каменки Константиновка тож, владения Казенного ведомства поселян. Межевание учинено в 1807 году Землемером Титулярным Совеником Фефиловым в коей земли состоит удобной 17186 десятин 2208 сажень неудобной 733 десятины 1772 квадратные сажени. Всего удобной и неудобной земли 17920 десятин 1580 сажень.).

*1:42000, в 1 д. 500 с. 1 арк. (65,5x56). Землемер М.Фефілов. Рукопис.*

**1517. План землі сіл Кам'янка, Новопавлівка Р.П., Я.П.Блажкових. 1809.**

(Геометрический специальный план Херсонского уезда селца каменки иновопавловки принадлежащими кней всеми землями которое состоит вообще владении под порутчиков якова романа павловых детей блажковых межевания учиненного в прошлом 1762<sup>м</sup> году, Землемером под порутчиком редильским ивновь снимал в 1809 году октября 22 дня землемер Губернской секретар Кирилов авнутри того владения обмежеваннаго от всех смежных владельцев одною окружною межею по нынешней мере ипоис числению земель состоит пашенной сто десятин сеннаго покосу истепи к пашни способной пять тысяч семь сот семдесят одна десятина шесть сот Сажень лесу мелкаго кустарника сто двадцать пять десятин тысяча восемь сот сажень под посилением огородами иогуменниками три десятины под проселочными дорогами тридцать десятин триста Сажень под бечевником восим десятин восимсот Сажень под пещаными местами девять десятин пять сот сажень под каменистыми местами триста пятьдесять восем десятин; тысяча шесть сот тринадцат шесть сажень под полуречкою днепром под речкою каменной под Заливами истоками икрутостей сто пядьдесят одна десятина тысячи двести пядьдесят сажень, авсего вовсей окружной меже шесть тысяч пять сот сорок одна десятина шесть сот девяносто шесть квадратных сажень воонных селцах попоследне поданой к пятой ревизии списке состоит в каменки запод порутчиком романом девять дворов вних мжески полу сорок одна женска двадцать иныне налицо мужеска пятнадцат женска

тож число душ в постановление Запод порутчиком же. Яковом Павловым, детми бласковими пять дворов вних мужеска полу восим женска восимь иныне налицо мужеска и женска пола тож число душ.).

*1:8400, в 1 д. 100 с. 1 арк. (172x198). Землемір І.Кирилов. Копія помічника Л.Савицького 1826 р. Рукопис. Склеєно з 18 частин. Текст. Незначні пошкодження.*

**1518. План дач єврейських колоній Кам'янка, Ізлучиста, Новий Вітебськ, Нове Ковно, Новий Подольськ, частина 1-а. 1855.**

( № 1. План. Херсонской Губернии и Уезда Еврейской Колонии Каменки с проч: Составленный в 1855 году.).

*1:42000, в 1 д. 500 с. 1 арк. (55x55). Укладач невідомий. Копія класного топографа Алексєєва. Рукопис. Умовні позначки. Пошкодження.*

**1519. Таблиця обчислення контурів дачі єврейських колоній Кам'янка, Ізлучиста, Новий Вітебськ, Нове Ковно, Новий Подольськ. 1855-1860 рр.**

*8 арк.*

**1520. План дачі села Кам'янка М.І.Бланкова. 1901.**

(План Херсонской губернии и уезда, дачи деревни каменки, владения Николая Ивановича Блажкова.).

*1:16800, в 1 д. 200 с. 1 арк. (43,5x61). Землемір-таксатор Є.Спаський. Рукопис. Умовні позначки. Текст.*

**1521. План ділянок землі селян села Кам'янка. 1909.**

(План Херсонской губернии Херсонского уезда части дачи села Каменки, составленный в 1909 году производителем работ Землеустроительных Комиссий Херсонской губернии А.А.Терентьевым для крестьян вышедших их общины на отруба. Земля находится в генеральной даче Херсонского уезда "село Каменки" (К<sup>8</sup>/149). План составлен по меридиану генерального межевания от которого стрелка отклонилась к востоку на 9<sup>0</sup>.).

*1:8400, в 1 д. 100 с. 1 арк. (60x95). Землемір Л.Терентьєв. Копія Розова 1911 р. Рукопис. Експлікація. Текст.*

**1522. План ділянок землі частини дачі села Кам'янка. 1909.**

(План Херсонской губернии Херсонского уезда части дачи села Каменки, составленный в 1909 году Производителем работ Землеустроительных Коммисий Херсонской губернии А.А.Терентьевым при выделе хуторских участков. Земля находится в генеральной даче Херсонского уезда "село Каменки" (К<sup>8</sup>/149). План составлен по меридиану генерального межевания от которого стрелка отклонилась к востоку на 9<sup>0</sup>.).

*1:8400, в 1 д. 100 с. 1 арк. (42x63). Землемір Л.Терентьєв. Копія Розова 1911 р. Рукопис. Експлікація. Текст.*

**1523. План частини дачі села Кам'янка. 1910.**

(Проектный План Херсонской губернии Херсонского уезда части дачи генерального межевания под названием село Каменка выдела "53" домохозяев из общины в обязательном порядке. Выдел произведен в 1910 г. и план по меридиану генерального межевания с принятием отклонения магнитной стрелки к востоку на 8<sup>0</sup> составлен Землемером Землеустроительных Коммисий Херсонской губернии Савельсоном. В отграниченном участке состоит земли: удобной 588 дес. 230 кв. сажень; неудобной 8 дес. 2238 кв. саж. А всего: 597 дес. 68 кв. сажень. Распределение участков с указанием количества земли каждого выделяющегося в отдельности значится в приложенной к сему плану экспликации.).

*1:8400, в 1 д. 100 с. 1 арк. (68x101,5). Землемір М.Савельсон. Рукопис. Склеєно з 2 частин. Текст.*

**1524. План розмежування надільної землі селян села Кам'янка. 1911.**

(План на участки, отведенные к одним местам из земли крестьян села Каменка Каменской волости Херсонской губернии Херсонского уезда, в даче генерального межевания село Каменка лит К<sup>8</sup>/149 в порядке закона 14 Июня 1910 года Отвод участков произведен в 1911 году по распоряжению Херсонской Губернской Землеустроительной коммисии от 26<sup>го</sup> Марта 1911 года и согласно постановлению



Херсонской Уездной Землеустроительной Коммисии от 20 Января 1911 года Землемером Землеустроительных коммисии Херсонской губернии Савельсоном План составлен по меридиану генерального межевания с принятием отклонения магнитной стрелки к востоку на 8<sup>о</sup>. Принадлежность участков и количество земли в них означены в экспликации плана.)

*1:8400, в 1 д. 100 с. 1 арк. (102,5x74,5). Землемір М.Савельсон. Копія помічника Годлевського. Експлікація. Текст.*

**1525. План ділянки землі хутора Кам'янський, відмежованої з дачі села Перетівка (Дудчине) П.В.Борисенка. 1885.**

(Выкопировка с подлинного утверждения плана Херсонской губернии Херсонского уезда на участок Первой части пустопорожней земли, вымежеванной из дачи сельца Перетовки Дудчино тож, под названием хутор Каменский во владения Крестьянина Петра Васильевича Борисенко. Генерально межевано в 1808 году Сентября 16 дня Старшим землемером Титулярным Советником Моисеем Феофиловым. Специально межевано в 1861 году Июня 21 дня Херсонским Губернским Землемером Капитаном Дмитриевым, межа утверждена Сентября 19 дня 1885 года Одесским уездным Землемером Владимиром Рыковым. В участке состоит земли удобной и неудобной Сто пятьдесят девять десятин 1280 квадратных сажень.)

*1:8400, в 1 д. 100 с. 1 арк. (26x86,5). Одеський повітовий землемір В.Риков. Копія землеміра А.Яришкіна. Рукопис. Текст.*

**1526. План ділянки землі хутора Кам'янський, відмежованої з дачі села Перетівка (Дудчине) К.І.Іваненка. 1885.**

(Выкопировка с подлинного утверждения плана Херсонской губернии Херсонского уезда, на участок Первой части пустопорожней земли, вымежеванной из дачи Сельца Перетовки Дудчино тож под названием хутор Каменский во владения крестьянина Кондрата Ивановича Иваненко. Генерально межевано в 1808 году Сентября 16<sup>го</sup> дня Старшим Землемером Титулярным Советником Моисеем Феофиловым, специально межевано Херсонским Губернским Землемером Капитаном Дмитриевым в 1861 году Июня 21 дня межа утверждена Сентября 19 дня 1885 года Одесским уездным Землемером Надворным Советником Владимиром Рыковым. В участке состоит земли удобной и неудобной Сто сорок четыре десятины 2270 квадратных сажень.)

*1:8400, в 1 д. 100 с. 1 арк. (26x90,5). Одеський повітовий землемір В.Риков. Копія землеміра А.Яришкіна. Рукопис. Текст.*

**1527. План ділянки землі хутора Кам'янський, відмежованої з дачі села Перетівка (Дудчине) Д.І.Пашенка. 1885.**

(Выкопировка с подлинного плана Херсонской губернии Херсонского уезда, на участке земли пустопорожней части вымежеванной из дачи Сельца Перетовки Дудчино тож под названием хутор Каменский, во владения мещанина Даниила Ивановича Пашенко. Генерально межевано в 1808 году Сентября 16<sup>го</sup> дня Старшим Землемером. Титулярным Советником Моисеем Феофиловым, специально межевано в 1861 году Июня 21 дня, Херсонским Губернским Землемером Капитаном Дмитриевым межа утверждена Сентября 19 дня 1885 года Одесским Уездным Землемером Надворным Советником Виктором Рыковым. В участке состоит земли удобной и неудобной Двести пятьдесят сем десятины 380 квадрат. сажень.)

*1:8400, в 1 д. 100 с. 1 арк. (25.5x88,5). Одеський повітовий землемір В.Риков. Копія землеміра А.Яришкіна. Рукопис.*

**1528. План землі 1-ї частини хутора Кам'янський, відмежованої з дачі села Перетівка (Дудчине) Херсонського повіту Д.І.Пашенка, П.В.Борисенка та ін. 1885.**

(План Херсонской губернии, Херсонского уезда, на участок первой части пустопорожней земли вымежеванной из дачи сельца Перетовки Дудчино тож, под названием хутор Каменский владения мещанина Даниила Ивановича Пашенко, крестьян Петра Васильевича Борисенко, Прокофия Дмитриевича Загорюченко, Кондрата Ивановича Иваненко, Кузьмы Порфентьевича Пузика, Клима Игнатьевича Шкуропата и Якова Игнатьевича Шкуропата. Генерально межевана в 1808 году Сентября 16 дня Старшим

Землемером Титулярным Советником Моисеем Феофиловым, специально межевано в 1861 году Июня 21 дня Херсонским Губернским Землемером Капитаном Дмитриевым, согласно предписания Г.Херсонского Губернского Землемера от 9 Апреля 1885 года за № 619, по полюбовной сказке межа утверждена и план этот составлен с принятием отклонения магнитной стрелки от хода генерального межевания вправую сторону квостоку на  $7\frac{1}{4}^{\circ}$  и с назначением ситуации частью снатурь и частью сплана специального межевания составлен Сентября 9<sup>го</sup> дня 1885 года Одесским Уездным Землемером Надворным Советником Виктором Рыковым. В участке состоит земли: под строениями и огородами 6 дес. степи удобной для хлебобашества и сенокоса 980 дес. 1200 сажень, подпроселочными дорогами 6 дес. 1200 к. саж., под прудом, течением оврагов и отвершков 3 дес. 1200 к. саж., А всего удобной и неудобной земли девятьсот девяносто шесть дес. тысячадвести кв. сажень; а заисключением неудобных мест осталось одной удобной 986 дес. 1200 кв. сажень. Из означенного количества удобной и неудобной земли принадлежит: мещанину Данилу Ивановичу Пашенко 257 дес. 380 к.с. крестьянам Петру Васильевичу Борисенко 159 дес. 1280 сажень, Прокофию Дмитриевичу Загорюченко 144 дес. 2270 саж. Кондрату Ивановичу Иваненко 144 дес. 2270 кв. саж., Кузьмы Ппорфентьевичу Пузику 36 дес. 570 к. саж. Климу Игнатьевичу Шкуропату 72 д. 1150 саж. и Якову Игнатьевичу Шкуропату 181 дес. 480 кв. сажень, На означенном участке состоит хутор Каменский в коем поселены вышеписанные владельцы.).

*1:8400, в 1 д. 100 с. 1 арк. (106x67). Одеський повітовий землемір В.Риков. Копія Єлисаветградського повітового землеміра М.Мускоїді. Рукопис. Текст.*

**1529. План ділянки плавень при хуторі Кам'янський (дача села Перетівка) Д.І.Пашенка, П.В.Борисенка, П.В.Загирюченка та ін. 1885.**

(План Херсонської губернії, Херсонського уезду, на участок десятой части пустопорожней земли вымежеванной из дачи сельца Перетовки Дудчино тож, под названием плавенные места принадлежащая к хутору Каменскому владения мещанина Даниила Ивановича Пашенко, крестьян: Петра Васильевича Борисенко, Прокофия Дмитриевича Загорюченко, Кондрата Ивановича Иваненко, Кузьмы Ппорфентьева Пузика, Клима Игнатьевича Шкуропата и Якова Игнатьевича Шкуропата. Генерально межевана в 1808 году Сентября 16 дня Старшим Землемером Титулярным Советником Моисеем Феофиловым, специально межевана в 1861 году Июля 21 дня Херсонским Губернским Землемером Капитаном Дмитриевым, согласно предписания Г. Херсонского Губернского Землемера от 9 Апреля 1885 года за № 619, по полюбовной сказке межа утверждена и план этот с принятием отклонения магнитной стрелки от хода генерального межевания в правую сторону к востоку на  $7\frac{1}{4}^{\circ}$  и с назначением ситуации частью снатурь и частью сплана специального межевания составлен Сентября 27 дня 1885 года Одесским Уездным Землемером Виктором Рыковым. В участке состоит земли: дровяного лесу растущаго поболоту 358 дес. 1800 кв. сажень, под проселочными дорогами 1 дес. 600 кв. сажень, под озерами, речками, протоками, заливами и истоками 28 дес. 600 к. сажень, А всего удобной и неудобной земли триста восемьдесят восемь десятин, шестьсот кв. сажень, а за исключением неудобных мест осталось одной удобной 358 дес. 1800 саж. Из означенного количества удобной и неудобной земли принадлежит: мещанину Даниилу Ивановичу Пашенко 100 дес. 810 кв. саж. крестьянам: Петру Васильевичу Борисенко 62 дес. 50 кв. саж., Прокофию Дмитриевичу Загорюченко 56 дес. 1140 кв. сажень, Кондрату Ивановичу Иваненко 56 дес. 1140 кв. саж., Кузьме Парфентьевичу Пузику 14 дес. 280 са, Климу Игнатьевичу Шкуропату 28 дес. 570 сажень, и Якову Игнатьевичу Шкуропату 70 дес. 1410 кв. сажень.).

*1:8400, в 1 д. 100 с. 1 арк. (100x64). Одеський повітовий землемір В.Риков. Копія Єлисаветградського повітового землеміра М.Мускоїді. Рукопис. Текст. Незначні пошкодження.*

**1530. Креслення межі між дачами хутора Кам'янський та села Перетівка (Дудчине). 1898.**

(Чертеж части окружной межи дачи Херсонской губернии Херсонского уезда 1<sup>й</sup> части пустопорожней земли, вымежеванной из дачи сельца Перетовки Дудчино Тож под названием хутор Каменский, владения мещанина Даниила Пашенка и крестьян Петра Борисенка, Прокофия Загорюченко, Кондрата Иваненко, козьмы Пузика, Клима и Якова Шкуропатов. Генерально межевана в 1808 году Старшим Землемером Феофиловым, специально межевана в 1861 году Херсонским Губернским Землемером Дмитриевым, а согласно предписания Губернского Землемера от 9<sup>го</sup> апреля 1885 г. за № 619 по полюбовной сказке межа утверждена в 1885 году Одесским Уездным Землемером Рыковым. Вследствие же предписания Херсонского Губернского Правления от 15 сентября 1898 года за № 1316 возобновление меж произведено

и чертеж этот составлен с принятием отклонения магнитной стрелки вправо к Востоку от хода генерального межевания на  $9\frac{1}{4}$  градусов в 1898 году Помощником Херсонского Губернского Землемера Кварталевским.).

*1:8400, в 1 д. 100 с. 1 арк. (90x71). Землемір Кварталевський. Рукопис.*

**1531. План ділянки землі хутора Кам'янський дачі села Перетівка (Дудчине) Є.Я., К.Я., А.Я. та ін. Шкуропатових. 1909.**

(План дачи Херсонской губернии и уезда на участок 1<sup>й</sup> части земли, специально выделено из дачи селца Пперетовки Дудчино тож, под названием хутора Каменский во владение крестьян: Евменция, Карпа, Андрея, Деомиды, Ивана и Макара Яковлевых Шкуропатов и Марине Яковлевой Шокуровой в количестве 181 дес. 480 кв. саж. по предположенному разделу поступающих в отдельное владение Андрея и Майора Шкуропатов: уч. № 1<sup>й</sup> а) в 54 дес. 1070 к. с. и уч. № 1<sup>й</sup> б) в 4 дес. 1490 к. с., а всего 59 дес. 160 к.с. – Макару Шкуропату, а уч. Под № 2 122 дес. 320 кв. с. Андрею Шкуропату.).

*1:16800, в 1 д. 200 с. 1 арк. (27x40). Землемір Л.Красношапка. Рукопис.*

**1532. План частини дачі хутора Каргинський К.І.Лінебергер (Шмідт). Б/д.**

(План Херсонской губернии, Херсонского уезда, аст дачи хутора Каргинского, обозначенного на общем плане под № 4, владения Екатерины Ивановны Линебергер по первому мужу Шмидт. В означенных границах состоит: степи пахатной 164 дес. 1564,4 кв. саж. и неудобной под заливами моря и солонцами 16 д. 1545,8 кв саж. А всего 181 д. 710,2 к.с.).

*1:8400, в 1 д. 100 с. 1 арк. (47x53). Землемір М.Спаський. Рукопис.*

**1533. План землі села Касперівка Г.М.Каспарова. 1899.**

(План Херсонской губернии и уезда села Касперовки, по отдельному акту владение дворянина Григория Николаевича Касперова. Измерение произведено по натуральному показанию магнитной стрелки в 1899 году всей степной и низменной части землемером дворянином Эмериком Доминиковичем Онихимовским. Сколько по отдельному акту земли, отом значится в экспликации на этом же плане.).

*1:8400, в 1 д. 100 с. 1 арк. (141x64,5). Землемір Е.Оніхімовський. Рукопис.*

**1534. План ділянки землі при селі Касперівка М.М.Каспарова. 1899.**

(План Херсонской губернии и уезда села Касперовки. По отдельному акту владение Дворянина Николая Николаевича Касперова. Измерение произведено по натуральному показанию магнитной стрелки в 1899 году всей степной и низменной части землемером Дворянином Эмериком Доминиковичем Онихимовским. Сколько по отдельному акту земли отом значится в ведомстве на этом плане.).

*1:8400, в 1 д. 100 с. 1 арк. (100x65). Землемір Е.Оніхімовський. Рукопис.*

**1535. План ділянки землі при селі Касперівка Л.М.Касперової. 1899.**

(План Херсонской губернии и уезда села Касперова. Согласно отдельного акта в 1899 году, выделен сей участок земли № 2<sup>го</sup> из общего владения дворян Касперовых, ныне принадлежит дворянке Лидии Николаевне Касперовой. Количество всей владеемой в сказанном участке земли пояснено на этом же плане.).

*1:8400, в 1 д. 100 с. 1 арк. (91x62). Землемір Е.Оніхімовський. Рукопис. Текст.*

**1536. План надільної землі німецьких колоністів села Катериненталь. Б/д.**

(План надела землею немецких колонистов, в числе 49<sup>ти</sup> душ поселившихся на VII<sup>м</sup> участке казенной оброчной статьи Кобыльной полагая на душу по  $5\frac{1}{2}$  десятин, вырезано удобной земли 269 десят. 1200 саж. неудобной 3 дес. 2000 саж. Итого 273 дес 800 саж. Херсонского уезда и губернии).

*1:16800, в 1 д. 200 с. 1 арк. (35x57,5). Землемір М.Гур'єв. Рукопис. Умовні позначки.*

**1537. План дачі села Катеринівка К.Ф.Романової. 1868.**

(Чертеж Херсонской губернии и уезда части пустопорозжей земли участка образовавшегося по специальному размежеванию под названием Сельца Катериновки, владения вдовы Контр-Адмирала Екатерины Федоровой дочери романовой. Межевание общей дачи под названием пустоши Волчей, на коей поселено сельцо Катериновка, учинено в 1807 году землемером Фефиловым, размежевание коей

согласно полюбовной сказки произведено в 1866 году в Сентябре месяце, а по предписанию Херсонскаго Губернскаго Правления от 14 Сентября 1867 года за № 4990, граница пустопорозжаго участка, доставшагося по покупке во владение дворянина Николая Александрова сына Сухина – указана в 1868 году Херсонским Уездным Землемером Юрием Шантырем. Чертеж этот сочинен по меридиану магнитной стрелки, бывшему при генеральном межевании общей дачи, которая с того времени отклонилась вправую сторону к Востоку на шесть градусов. Ситуация нанесена сучастковаго плана дачи сельца Катериновки. А внутри того владения по нынешней мере и изчислению земли состоит: пашенной пятьсот тридцать сем десятин, степи способной к пашне и сенокосу шестьсот двадцать десятин сто сажень; под проселочными дорогами две десятины тысяча двести сажень. Под пашенистыми ихрящеватыми местами тридцать пять десятин тысяча сажень. под половиною речки Камянки в оврагах и отвершках и под крутостью гор и берегов пять десятин сто сажень. А всего удобной и неудобной земли тысяча двести десятин; а за исключением неудобных мест, осталось одной удобной тысяча сто пятьдесят семь десятин сто сажень. На сем числе земли во время указания границы, поселения никакого не состояло, а земля лежала впусе.).

*1:8400, в 1 д. 100 с. 1 арк. (71,5x106). Херсонський повітовий землемір Ю.Шантір. Рукопис. Текст.*

**1538. План ділянки землі при селі Катеринівка М.Л.Ренненкампф. 1902.**

(План Херсонской губернии, Херсонскаго уезда, участка земли при деревне Екатериновке, владения жены дворянина Марии Лукьяновны Ренненкампф. Съёмку производил и план сей составлял по меридиану магнитной стрелки Николаевский Городской Землемер С.С.Верлинг в 1902 году. В означенном участке состоит земли: усадебной 1 дес., сенокосной с кустарниками 16 дес. 1920 кв. саж., пахатной 324 дес. 2370 кв. саж., выгонной 85 дес. 2100 кв. саж., дорогами 1 дес. 1600 кв. саж. и под половиною реки Громоклеи 1 дес. 2100 кв. саж. А всего: чотыреста тридцать две десят. чотыреста девяносто кв. саж.).

*1:8400, в 1 д. 100 с. 1 арк. (65x85). Миколаївський міський землемір С.Верлінг. Рукопис.*

**1539. План землі хутора Катеринівка Ф.О. та М.О.Потлогів. 1885.**

(План Херсонской губернии и Уезда хутора Катериновки; владения братьев Дворян Феодора и Николая Потлог. В коем считается земли удобной 572 десятины 1031 квад. саж. из коей по разделу досталось А. Федору Александровичу Потлог 286 десятин 515 к. саж. Авсего в окружной меже 572 дес. 100 к. саж. Масштаб в Английском дюйме 200 саж.).

*1:16800, в 1 д. 200 с. 1 арк. (40x61,5). Землемір І.Зюзькін. Рукопис. Склеєно з 2 частин. Текст.*

**1540. План дачі хутора Катеринівка М. і Ф.Потлог, П.С., Л.С.Бредихіних та нащадків С.Г.Юрицина. 1908**

(План Дачи Херсонской губернии Херсонскаго уеда под названием хутор "Екатериновка" общаго владения дворян Николая и Федора Потлагов, Бериславских мещан Порфирия, Петра и Льва Симоновичей Бредихиных и наследников Купца Семена Гавриловича Юрицина Генерально межевана в 1793 году Землемером Редильским, вновь снята в 1799 году Землемером Фефиловым, межа утверждена в 1802 году Землемером Гаптаревым-Гратинским, а согласно решения Херсонскаго Окружнаго суда специально межевана со снятием ситуации с натурь и план этот составлен с принятием отклонения магнитной стрелки от хода генеральнаго межевания к востоку на 9<sup>о</sup> в 1908 году 13<sup>го</sup> Декабря Уездным Землемером Херсонской губернии межевым Инженером Н.Н.Ивановым. В даче состоит земли: пашни 405 дес. 431 кв. саж, выгона 88 дес. 940 кв. саж., луга 116 дес. 2060 кв. саж. под усадьбою 2090 кв. саж. под каменистыми местами 6 дес. 60 кв. саж., под водороинами 820 кв: саж: под проселочными дорогами 3 дес. 220 кв. саж. под большой дорогой 8 дес. 510 кв. саж, под половиною реки Ингульца 2 дес. 1100 кв. саж. а всего удобной и неудобной земли шесть сот тридцать одна десятина тысяча тридцать одна квад. сажень, а за исключением неудобной, одной удобной 611 721 кв. саж, а за исключением большой дороги всего удобной и неудобной земли 623 десятины 521 кв. сажень).

*1:8400, в 1 д. 100 с. 1 арк. (136x78). Повітовий землемір М.Іванов. Рукопис. Пошкодження.*

**1541. План землі хутора Катеринівка К.Ф.Потлог. Б/д.**

(План Херсонской губернии и уезда, хутора Катериновки владения дворянки Екатерины Федоровны Потлог, в коем считается земли удобной пятьсот семьдесят две десятины тысяча тридцать одна кв. саж.).

*1:16800, в 1 д. 200 с. 1 арк. (62x39,5). Топограф С.Щелкунов. Рукопис. Текст.*

**1542. План ділянки землі хутора Качана С.А. та І.А.Качанів. 1905.**

(План Херсонської губернії, Херсонського уезду, участка под названієм хутор Качана, владенія крест'ян Степана и Иоаникія Андреевих Каганов. В участкє состоит землі: степи 104 десятины 1177 сажень, под усадьбою 792 сажени, под теченієм балки 260 сажень. А всего удобной и неудобной землі: сто чєтыре десятины, две тысячє двєстє двадцять девять сажень.).

*1:8400, в 1 д. 100 с. 1 арк. (29,5x66,5). Землемір К.Василевський. Рукопис. Текст. Дата по печатці зембанку.*

**1543. План землі села Качкарівка. 1812.**

(Геометрический Специальный План Херсонского уезда дачи Казенной пустоши Смирновой и качкары на которых ныне поселена деревня Качкаровка Спринадлежащими Кней всеми Землями Которые в владении Состоит Казенных Поселень межевания учиненнаго в 1808<sup>м</sup> году Ноября 5<sup>го</sup> дня Землемером титулярным Советником [...] апорешению Екатеринославской межевой Канторы в 1812<sup>го</sup> году Мая 28 дня межа утверждена Землемером Коллежским Секретарем Кириловым авнутри того владения Обмежеваннаго от всех Смежных владельцев Окружнаго межею Поньнешней мере ипоизчислению Земли Состоит пашенной тридцать одна десятина тысяча шесть Сот Сорок Сажень Сеннаго Покосу триста Двдцать десятин. тысяча Сажень Степи Способной кпашни Сем тысяч триста шездєсять пять десятин две тысячє двєстє Сорок одна сажень, в плавнях дровянаго леса Сорок шесть десятин триста Сажень подпоселением огородами гуменниками пять десятин под проселочными дорогами десять десятин тысяча восем Сот девяносто Семь сажень под Каменистыми ихращеватыми местами триста девятнацать десятин тысяча девять Сот Семьдесят девять сажень, Под пещанными местами Одна десятина две тысячє восемдесят Сажєн под половиною рекою днепром иречкою под полного Озерами протов водотоков, балок отверков икрутостию и гор иберегов Сто двадцать пять десятин тысяча сажєн, под бичевником реки днепра десять десятин Сем Сот Сажєн авсєго вовсей окружной меже восем тысяча двєстє тритцать Сем десятин Сем Сот девяносто Семь квадратных Сажєн аЗаисключением неудобных мест Осталось Одной Удобной. Земли Сем тысяч Сем Сот шездєсять девять десятин триста Сорок одна Сажєн вооной деревни дворов двдцать девятнацать в них попоследне поданным крєвизии Сказкам Состоит мужєски полу восемдесят две женєка восем десят аныне налицо Обоих ПТолу тож число Душ).

*1:8400, в 1 д. 100 с. 1 арк. (183x204). Землемір І.Кирилов. Копія 1818 р. Рукопис. Склеєно з 24 частин. Текст.*

**1544. Загальний план казенної дачі села Качкарівка, збірний аркуш. 1851.**

(Сборный лист к плану казенной дачи села Качкаровка Большо-Александровской волости Херсонской губернии и уезда.).

*1:50400, в 1 д. 600 с. 1 арк. (47,5x34). Начальник партії Хорошевський . Рукопис.*

**1545. План Качкарівської казенно-оброчної статті № 2. 1873.**

(План оброчной статьи Качкаровской № 2 Херсонской губернии Херсонского уезда. Состоящим в даче генерального межевания под № 226 и значащимся по окладной книге под № Составлен в 1873 году.).

*1:16800, в 1 д. 200 с. 1 арк. (65,5x48). Укладач невідомий. Копія землеміра Ф.Петрова. Рукопис. Таблиця.*

**1546. План Качкарівської казенно-оброчної статті № 2. 1873.**

(План Земли часть казенной оброчной Качкаровской № 2 статьи, которая ныне отменена на прежде отведенный участок земли в надел бывшим вольным матросам села Качкаровка, согласно состоящей в 1887 г. полюбовной сказки у казны с прописанными бывшими матросами. Херсонской губернии, Херсонского уезда. Состоящим в даче Генерального межевания под № 226. План на Качкаровскую № 2 статью составлен в 1873 г.).

*1:16800, в 1 д. 200 с. 1 арк. (57x43). Укладач невідомий. Копія землеміра Жукова 1887 р. Рукопис. Умовні позначки. Текст. Пошкодження, відсутня частина плану.*

**1547. План частини Качкарівської казенно-оброчної статті № 2, відмежованої селянам та колишнім вільним матросам села Качкарівка. 1873.**

(План Часть казенной оброчной Качкаровской № 2 статьи, отведенной в надел безземельным крестьянам и бывшим вольным Матросам, причисленным к обществу крестьян села Качкаровка. Херсонской

губернии, Херсонского уезда. Состоящим в даче Генерального межевания под № 226. Подлинный составлен в 1873 г.).

*1:16800, в 1 д. 200 с. 1 арк. (58x44). Топограф Носивець. Копія землеміра Жукова. Рукопис. Умовні позначки. Текст.*

**1548. План частини Качкарівської казенно-оброчної статті № 2, відмежованої селянам села Качкарівка. 1873.**

(План Часть казенной оброчной Качкаровской № 2 статьи, отведенной в надел безземельным крестьянам, причисленных к обществу крестьян села Качкаровка, Херсонской губернии, Херсонского уезда. Состоящей в даче Генерального межевания под № 226. Подлинный составлен в 1873 г.).

*1:16800, в 1 д. 200 с. 1 арк. (58,5x44). Укладач невідомий. Копія землеміра Жукова 1890 р. Рукопис. Умовні позначки.*

**1549. План ділянок №№ 1-3 Качкарівської казенно-оброчної статті № 1 . 1882.**

(План оброчной статьи Качкаровской. № 1<sup>я</sup>. Участок I. II. III. Херсонской губернии и уезда. Состоящим в даче Генерального межевания под № и значащ по окладной книге под №№ и по оценочному описанию под №№ 3, 4 а б. Составлен в 1882 году.).

*1:16800, в 1 д. 200 с. 1 арк. (54,5x70). Старші топографи М.Карпов, Александрович. Копія старшого топографа Александровича. Рукопис. Склеєно з 2 частин. Умовні позначки. Таблиця.*

**1550. План ділянки землі для переселенців з Чернігівської губернії (колишньої ділянки Качкарівської казенно-оброчної статті). 1884.**

(План казенных оброчных участков Качкаровских № № <sup>58</sup>/<sub>6</sub> и <sup>519</sup>/<sub>90</sub> с показанием на № <sup>58</sup>/<sub>6</sub>, под литерою А., настоящего, уже отведенного надела вольным матросам и крестьянам Черниговской губернии всего на 139 душ и на № <sup>519</sup>/<sub>90</sub>, под литерою Б., предполагаемого замена на теже 139 душ. Херсонской губернии и уезда.).

*1:16800, в 1 д. 200 с. 1 арк. (63,5x97,5). Землемір М.Гур'єв. Рукопис. Умовні позначки. Експлікація. Дата на звороті.*

**1551. План землі, виділеної з Качкарівської казенно-оброчної статті № 2 колишнім вільним матросам села Качкарівка. 1887.**

(План Земли отведенной из казенной оброчной Качкаровской 2<sup>я</sup> статьи, в надел бывшим вольным Матросам села Качкаровка, всего отведено на 84 души мужеского пола с нормой на каждую душу по 5<sup>1</sup>/<sub>2</sub> десятин удобной земли. Херсонской губернии, Херсонского уезда. Составлен в 1887 году.).

*1:16800, в 1 д. 200 с. 1 арк. (55x37,5). Землемір Жуков. Копія. Рукопис. Умовні позначки. Текст.*

**1552. План ділянок землі Качкарівської казенно-оброчної статті № 2 відмежованих селянам села Качкарівка. 1890.**

(План. Херсонской губернии Херсонского уезда. Участкам земли отведенным из казенной оброчной Качкаровской 2<sup>я</sup> статьи под Лит. А бывшим вольным матросам села Качкаровка. В 1870 г. под Лит. Б. отведенный в 1872 г. и под Лит. В. отведенный в 1890 году безземельным людям причисленным к обществу крестьян С. Качкаровка.).

*1:16800, в 1 д. 200 с. 1 арк. (66x48,5). Укладач невідомий. Копія землеміра Ф.Петрова. Рукопис. Умовні позначки. Експлікація.*

**1553. План частини Качкарівської казенно-оброчної статті № 2, відмежованої безземельним селянам. 1890.**

(План Часть казенной оброчной Качкаровской 2 статьи. Херсонской губернии, Херсонского уезда. Состоящей в даче Генерального межевания под № 226. Составлен в 1890 году.).

*1:16800, в 1 д. 200 с. 1 арк. (35x55). Землемір Жуков. Рукопис. Умовні позначки. Текст.*

**1554. План ділянок Качкарівської казенно-оброчної статті № 1. 1896.**

(План оброчной статьи № 1<sup>а</sup> Качкарской Участок I, II, и III. Херсонской губернии и уезда. Состоящей вдаче генерального межевания под № Составлен в 1896<sup>м</sup> году.)

*1:16800, в 1 д. 200 с. 1 арк. (50x59). В. о. топографа І.Микуловський. Рукопис. Умовні позначки. Таблиця.*

**1555. План землі причту церкви хутора Киселівка. Б/д.**

(План земли, отведенной из IV участка казенной оброчной Николаевской № 2 статьи в хуторе Кисилевом. Херсонской уезда, всего отведено 33 десятины. Отвод произведен в Июле месяце 1906 года.)

*1:8400, в 1 д. 100 с. 1 арк. (48x31). Землемір Жуков. Рукопис.*

**1556. План землі села Кізій Мис Лошкарева (колишньої Г.Г.Цетлина). 1806.**

(Геометрический специальный план порешению Екатеринославской канторы ипрутиву полубовнаго разводу Херсонского Уезда деревни [...] ней всеми землями каторая прежде сего вовладении состояла полскои службы Надворнаго советника Гемьшей Гершова сына Цетлина аныне вовладении состоит таинога советника синатора [...] лошкарева снятие учиненнаго в 1798<sup>м</sup> году Июня 11<sup>го</sup> дня землемером провинциальным секретарем грамычиковым амежа утверждена в 1806<sup>м</sup> году июля 28 дня секретарем титулярным советником [...] обмежеваннаго одною окружною межею от смежных владельцев понынешней мере ипомсчислению земли состоит пошеной двести семдесят четьре десятины тысяча пять сажень; Сеннаго покосу [...] сто двадцать восем десятин две тысячи сто шездесят пять сажень степи кпашне способной восемь тысяч шесот девяносто три десятины пять сот семдесят четьре сажени подпол[...] ирыбальчей избой одна десятина тысяча сто дватцать три сажени подбольшою дорогою тринадцать десятин тысяча пять дисят сажень подпроселочными дорогами двадцать восем [...] тысяча шездесят восем сажень подпищаными местами двадцать четьре десятины тысяча пятьсот пядисят три сажени поостровам поболотам комышу пятьсот десять десятин две тысячи сто четирнад[...]под половиною реки днепра иподреклами литвиновкой Винковнай речками домахай борщевкой заливами дедовым кутом ибезымянными озерами козулихои бубличком игирлами четиреста девяносто пять десятин п[...] пять сажень; авсего вовсей окружной меже Десять тысяч сто семдесят одна десятина сто пядесят семсажень воонои деревни за вышеписанным владельцам попоследне поданной кпятои ревизии скаска<sup>м</sup> [...] тнадца дворов вних мужеска семдесят три Женски двадцать душ).

*1:8400, в 1 д. 100 с. 1 арк. (397x122). Землемір П.Буткевич. Копія старшого учня Я.Ликова 1826 р. Склеєно з 22 частин. Текст. Значні пошкодження.*

**1557. План ділянки землі дач сіл Кізій Мис, Софіївка, Дмитрівське О.П.Руслова. 1871.**

(План Херсонской губернии и уезда, участка земли предположеннаго к продаже из части Генеральных дач Кизий-Мыс с сельцем Софиевкою и поселком Дмитриевкою владения Потомственнаго Почетнаго Гражданина Олександра Петровича Руслова в количестве 500 десятин земли).

*Шкала масштабу не позначена. 1 арк. (31x46). Укладач невідомий. Копія землеміра С.Чабовського. Рукопис. Текст. Дата на звороті.*

**1558. План ділянки землі селян села Кізій Мис, відмежованої з дачі Юферових. 1871.**

(План Херсонской губернии и уезда дачи четвертой части крестьянскаго надела Белозерской волости Деревни Кизьяго Мыса, владения крестьян-собственников той деревни, вымежеванной из дачи генерально-обмежеванной в 1806 году Землемером Буткевичем – владения Г.г. Юферовых 1871 года Октября 5 дня Межевым Инженером Подполковником Иваном Дмитриевым – с отклонением магнитной стрелки от хода генерального межевания в правую сторону на 6 ½ градусов. В даче состоит земли: под усадьбами 12 десятин 1685 сажень, степи 71 десятина 415 сажень, под улицами 2 десятины 432 сажени, под прогоном для экономическаго скота к водопою в Дедов-Лиман 5 десятин 1080 сажень, под крутостью берегов Дедова-Лимана 3 десятины. А всего удобной и неудобной девяносто четьре десятины, тысяча пятьсот двенадцать сажень, а за исключением неудобных мест, осталось в действительном владении крестьян удобной земли восемьдесят три десятины, две тысячи сто сажень, на шездесят одну ревизскую душу.)

*1:8400, в 1 д. 100 с. 1 арк. (72x51). Межовий інженер І.Дмитрієв. Рукопис. Текст.*

**1559. План ділянки землі дач сіл Кізій Мис, Софіївка та хутора Дмитрівський М.А.Артеменка. 1902.**

(План Херсонской губернии и уезда, участка земли состоящего в 1<sup>м</sup> стане в дачах: деревень Кизий-Мыс, и Софиевке и выселке Дмитриевском, владения Херсонскаго мещанина Николая Антоновича Артеменко в количестве сто пятьдесят (150) десятин. С натуры снят в Августе месяце 1902 года по натуральному показанию магнитной стрелки.)

*1:8400, в 1 д. 100 с. 1 арк. (42x60,5). Землемір А.Яришкін. Копія кресляра Сіриченка. Рукопис. Текст.*

**1560. План ділянки землі дач сіл Кізій Мис, Софіївка, Дмитрівське С.Д.Артеменка. 1902.**

(План Херсонской губернии и уезда, участка земли состоящего в 1<sup>м</sup> стане в дачах: деревень Кизий-Мыс, и Софиевке и выселке Дмитриевском, владения Херсонскаго мещанина Семена Даниловича Артеменко в количестве сто (100) десятин. С натуры снят в Августе месяце 1902 года по натуральному показанию магнитной стрелки.)

*1:8400, в 1 д. 100 с. 1 арк. (53,5x37). Землемір А.Яришкін. Копія кресляра Сіриченка. Рукопис.*

**1561. План ділянки землі при селах Кізій Мис, Софіївка, Дмитрівське Ф.О.Васильченка (колишньої К.Є.Брюхна). 1903.**

(Генеральный план участка земли Херсонской губернии Херсонскаго уезда 1<sup>го</sup> Стана при деревене Кизий-Мыс Софиевке и выселке Дмитриевском Бывшая земля Кузьмы Ефимовича Брюхно ныне принадлежит Богоявленскому мещанину Федоту Алексеевичу Васильченко, в означенном владении состоит удобной и не удобной земли Пятьсот десятин Съемку производил окружной межей проходил и план сей составлял по мередиану магнитной стрелки Частный Землемер И.Фомин 1903 года Июня 20 дня).

*1:8400, в 1 д. 100 с. 1 арк. (46,5x63,5). Землемір І.Фомін. Рукопис.*

**1562. План ділянки землі дач сіл Кізій Мис, Софіївка І.П.Чапельського. 1914.**

(План Херсонской губернии ея уезда участка состоящего в дачах: села Кизий-Мыс Софиевке, владения Ивана Петровича Чапельскаго. В участке состоит земли: двести пятьдесят три десятины одна тысяча четыреста сорок квадр. саж (253 десятины 1440 кв. саж.).

*1:8400, в 1 д. 100 с. 1 арк. (32x66). Херсонський міський землемір Є.Марі.*

**1563. План ділянок землі при селах Кізій Мис, Софіївка І.П., С.П.Чапельських. 1914.**

(План Херсонской губернии ея уезда участка состоящего в дачах села Кизий-Мыс и Софиевке, владения мещан Ивана и Семена Петровых Чапельских, с показанием на сем плане под лит А части сего участка отходящей в собственность Ивана Чапельскаго и лит В - Семена Чапельскаго. Состоит земли: в участке лит А - 253 десятины 1440 квадр. саж. в участке лит В - 102 десятины, а всего триста пятьдесят пять десятин одна тысяча четыреста сорок квадр. саж. ( 355 десятин 1440 квадр. саж.).

*1:8400, в 1 д. 100 с. 1 арк. (39x66). Заступник Херсонського міського землеміра (прізвище нерозбірливе). Рукопис.*

**1564. План ділянки землі дачі села Кізій Мис С.М.Ганусенка. Б/д.**

(План Херсонской губернии, Херсонскаго уезда, участка состоящего в даче деревни Кизий-Мыс, владения Богоявленскаго купца Сергея Николаевича Ганусенко. В участке состоит земли: пашни 748 дес. 2000 с., под межниками 1 дес. 400 с. А всего семсот пятьдесят десятин. Участок значущейся на этом плане под лит. А, в количестве ста пятидесяти десятин, предполагает к продаже.)

*1:8400, в 1 д. 100 с. 1 арк. (60,5x41,5). Землемір М. Мускоїді. Копія автора. Рукопис. Пошкодження.*

**1565. План ділянки землі дачі села Кізій Мис С.М.Ганусенка. Б/д.**

(План Херсонской губернии, Херсонскаго уезда, участка состоящего в даче деревни Кизий-Мыс, владения Богоявленскаго купца Сергея Николаевича Ганусенко. В участке состоит земли: пашни сто пятьдесят десятин.)

*1:8400, в 1 д. 100 с. 1 арк. (61,5x34,5). Землемір М. Мускоїді. Копія автора. Рукопис.*



**1566. План частини ділянки землі № 12 дачі села Кізії Мис З.Т.Годунова. Б/д.**

(План Херсонської губернії, ея уезда, части участка состоящаго в даче деревни Кизий-Мыс, под № 12, владения крестьянина Захария Трифонова Годунова. В участке состоит земли: пашни сто десятин.).

*1:8400, в 1 д. 100 с. 1 арк. (41,5x34,5). Землемір М. Мускоїді. Рукопис. Текст.*

**1567. План ділянки землі № 12 дачі села Кізії Мис З.Т.Годунова. Б/д.**

(План Херсонської губернії, ея уезда, части участка состоящаго в даче деревни Кизий-Мыс, под № 12<sup>м</sup>, владения крестьянина Захария Трифонова Годунова. В участке состоит земли: пашни сто десятин. Означенный участок значущейся на общем плане под лит. А, предполагается к продаже.).

*1:8400, в 1 д. 100 с. 1 арк. (41,5x34,5). Єлисаветградський повітовий землемір М. Мускоїді. Рукопис. Текст.*

**1568. План ділянки землі № 12 дачі села Кізії Мис З.Т.Годунова. Б/д.**

(План Херсонської губернії, ея уезда, участка состоящаго в даче деревни Кизий-Мыс, под № 12<sup>м</sup>, владения крестьянина Захария Трифонова Годунова. В участке состоит земли: пашни двести десятин. Означенный участок разделен на два участка, как показано на плане под лит. А и Б, с количеством земли в каждом по сто десятин; из коих участок по лит. А предполагается к продаже.).

*1:8400, в 1 д. 100 с. 1 арк. (41x34,5). Повітовий землемір М. Мускоїді. Рукопис. Текст.*

**1569. План ділянки землі дач сіл Кізії Мис, Софіївка Г.Д.Міхури. Б/д.**

(План Херсонської губернії, Херсонського уезда, участка состоящаго в дачах: деревни Кизий-Мыс и сельца Софиевки, владения Херсонскаго купца Григория Денисовича Михура. В участке состоит земли: пашни 314 дес. 325 с., степи 45 дес. под межниками 2075 с. А всего триста шестьдесят десятин.).

*1:8400, в 1 д. 100 с. 1 арк. (44,5x55,5). Землемір Є.Спаський. Рукопис.*

**1570. План ділянки землі дач сіл Кізії Мис, Софіївка П.П.Розанова. Б/д.**

(План Херсонської губернії, Херсонського уезда, части участка состоящаго в дачах: деревни Кизий-Мыс и Софиевки, владения Губернскаго Секретаря Петра Парамоновича Розанова. В участке состоит земли: пашенной, степной и луговой всего пятьсот десятин.).

*1:16800, в 1 д. 200 с. 1 арк. (52,5x39). Повітовий землемір М.Мускоїді. Рукопис. Текст.*

**1571. План ділянки землі дач сіл Кізії Мис, Софіївка, Дмитріївка О.П.Руссова. Б/д.**

(План Херсонської губернії и уезда, участка земли предположеннаго к продаже из числа Генеральных дач Кизий-Мыс с сельцем Софиевкою и поселком Дмитриевкою владения Потомственнаго Почетнаго Гражданина Александра Петровича Руссова в количестве 350 десятин земли.).

*[1:21000], шкала масштабу не позначена. 1 арк. (31x46). Укладач невідомий. Копія землеміра С.Чабовського. Рукопис. Текст. Незначні пошкодження.*

**1572. План ділянки землі, відмежованої з дач сіл Кізії Мис, Софіївка, Дмитріївка О.П.Руссова. Б/д.**

(План Херсонської губернії и уезда, участка земли предположеннаго к продаже из числа Генеральных дач Кизий-Мыс с сельцем Софиевкою и поселком Дмитриевкою владения Потомственнаго Почетнаго Гражданина Александра Петровича Руссова в количестве 500 десятин земли.).

*[1:8400], шкала масштабу не позначена. 1 арк. (32,5x35). Укладач невідомий. Копія землеміра С.Чабовського. Рукопис. Текст.*

**1573. План ділянки землі, відмежованої з дач сіл Кізії Мис, Софіївка, Дмитріївка О.П.Руссова. Б/д.**

(План Херсонської губернії и уезда, участка земли предположеннаго к продаже из части Генеральных дач Кизий-Мыс с сельцем Софиевкою и поселком Дмитриевкою владения Потомственнаго Почетнаго Гражданина Александра Петровича Руссова в количестве 470 десятин земли.).

*[1:8400], шкала масштабу не позначена. 1 арк. (31x46). Укладач невідомий. Копія землеміра С.Чабовського. Рукопис.*

**1574. Загальний план Кінбурнської казенно-оброчної статті, збірний аркуш. 1860.**

(Сборный лист. Кинбурнской казенной оброчной статьи, Збурьевской волости, Днепровскаго узда, Таврической Губер.: Составлен в 1860 году.).

*1:42000, в 1 д. 500 с. 1 арк. (55x55). Укладач невідомий. Копія межового учня Поротова. Рукопис.*

**1575. План розмежування надільної землі громади поселян колонії Клостердорф. 1912.**

(План разверстания надельной земли общества поселян колонии Клостердорф Херсонской губернии и уезда в даче генерального межевания под названием колония Шведская ( лит. Ш 1-207). Разверстание приведено в 1912 году по распоряжению Херсонской Губернской землеустроительной комиссии от 21 Марта 1912 года, на основании приговора общества поселян колонии Клостердорф от 6<sup>го</sup> февраля 1912 года, производителем работ землеустроительных комиссий Херсонской губернии Штейнбергом в порядке закона 29 мая 1911 г. План составлен по меридиану генерального межевания с принятием отклонения магнитной стрелки к востоку на 9° 30'. Принадлежность участков и количество земли в них означены в экспликации плана. Проект сей окончательно утвержден Херсонской Губернской Землеустроительной Коммисией постановлением от 11<sup>го</sup> Сентября 1914 года и приведен в исполнение на основании распоряжения Херсонской Губернской Землеустроительной Коммисии от 7<sup>го</sup> Октября 1914 года землемером землеустроительных комиссий Херсонской губернии Александром Грушецким 20<sup>го</sup> Октября 1914 года.).

*1:16800, в 1 д. 200 с. 1 арк. (141x93). Землемір Штейнберг. Рукопис. Експлікація. Текст.*

**1576. План розмежування надільної землі громади поселян колонії Клостердорф (дача колонії Шведська) № 2. 1912.**

(План разверстания надельной земли общества поселян колонии Клостердорф Херсонской губернии и уезда в даче генерального межевания под названием колония Шведская ( лит. Ш 1-207). Разверстание приведено в 1912 году по распоряжению Херсонской губернской землеустроительной комиссии от 21 марта 1912 г. на основании приговора общества поселян колонии Клостердорф от 6<sup>го</sup> февраля 1912 г. производителем работ землеустроительных комиссий Херсонской губернии Штейнбергом в порядке закона 29 мая 1911 г. План составлен по меридиану генерального межевания от котораго магнитная стрелка отклонилась к востоку на 9° 30'. Принадлежность участков и количество земли в них означены в экспликации плана.).

*1:8400, в 1 д. 100 с. 1 арк. (148x98). Землемір Штейнберг. Рукопис.*

**1577. План садіб та виноградників селян колонії Клостердорф. 1912.**

(Выноска усадеб и виноградников с Плана разверстания надельной земли общества поселян колонии Клостердорф Херсонской губернии и уезда в даче генерального межевания под названием колония Шведская ( лит. Ш 1-207). Разверстание приведено в 1912 году по распоряжению Херсонской губернской землеустроительной комиссии от 21 марта 1912 г. на основании приговора общества поселян колонии Клостердорф от 6 февраля 1912 г. производителем работ землеустроительных комиссий Херсонской губернии Штейнбергом, в порядке закона 29 мая 1911 г. План составлен по меридиану генерального межевания от котораго магнитная стрелка отклонилась к востоку на 9° 30'. Принадлежность участков и количество земли в них означены в экспликации плана.).

*1:2100, в 1 д. 25 с. 1 арк. (120x79). Землемір Штейнберг. Рукопис.*

**1578. План ділянок №№ 1, 2, 6 Кобильної казенно-оброчної статті (селище Ново-Петрівка). 1873.**

(Плана казенных оброчных 1, 2 и 6<sup>го</sup> участков Кабыльной Статьи Херсонской губернии, Херсонскаго уезда Состоящей в даче Генерального межевания под № 242 и значащейся по окладной книге под № 518 Составлен в 1873 г.).

*1:16800, в 1 д. 200 с. 1 арк. (62x49). Укладач невідомий. Копія землеміра Жукова. Рукопис. Умовні позначки. Текст.*

**1579. План ділянок №№ 4,5 Кобильної казенно-оброчної статті (селище Нововознесенське). 1873.**

(Плана казенних оброчних IV и V<sup>го</sup> участков Кабыльной статьи Херсонской губернии, Херсонского уезда Состоящей в даче Генерального межевания под № 242 и значащейся по окладной книге под № 518 Составлен в 1873 г.).

*1:16800, в 1 д. 200 с. 1 арк. (62x49). Укладач невідомий. Копія землеміра Жукова. Рукопис. Умовні позначки. Текст.*

**1580. План Кобильної казенно-оброчної статті № 9. 1908.**

Плана Херсонской губернии Херсонского уезда, Кобыльной № 9 казенно-оброчной статьи состоящей в даче генерального межевания "Казенная пустопорожня безводная степь" (K<sup>7</sup>/242). Съёмки и разбивка на участки, произведена в 1908 году землемером землеустроительных комиссий Херсонской губернии Новосельским План составлен по меридиану генерального межевания, отклонение магнитной стрелки к востоку на 9<sup>о</sup>45'. Всей удобной и неудобной земли восемьсот три десятины сорок квадратных сажень (803 дес. 40 кв. саж).

*1:8400, в 1 д. 100 с. 1 арк. (88x85). Укладач (прізвище нерозбірливе). Рукопис. Експлікація. Пошкодження.*

**1581. План землі села Козацьке Д.В.Орлова-Денисова. 1836.**

(Геометрический Специальный План Херсонской Губернии и Ея Уезда Сельца Казацкаго с с принадлежащими к нему всеми Землями Которыя состоят ввладении Его Сиятельства Генерал от Ковалера иКавалера Графа Василия Васильевича Орлова-Денисова, - межевания учиненнаго в прошлом 1785 <sup>го</sup>Землемером под поручиком Редильским вновь снята в 1810<sup>го</sup> обмежеваннаго Генералом Секретарем Кириловым, межа утверждена в 1825<sup>го</sup> Году Июля 24<sup>го</sup> дня Землемером Коллежским Секретарем Левицким, а по указу Межевой Канцелярии воисполнение таковагоже правительствующаго сената Межеваго Департамента поповерки внатуре межи План Сочинен в 1836<sup>го</sup> Году декабря 9<sup>го</sup> дня Землемером Александр Критский, авнутри того владения обмежеваннаго одною окружною от всех смежных дач и владельцев межею понынешней мере ипоизчислению Земли состоит: Пашенной пять сот пять десят десятин, Четыреста Сажень; Сеннаго Покосу и Степи способной к хлебопашеству тринадцать тысяч триста три десятин, тысяча шесть сот двадцать пять Сажень Дровяннаго Лесу между коих сенной покос восемьдесят восемь десятин, тысяча шесть сот тридцать шесть Сажень; Под по Селением, огородами, Гуменниками, Конопляниками и Садам двадцать три десятины тысяча шесть сот восемьдесят Сажень; под Большою Столбовою дорогою тридцать пять десятин тысяча двести Сажень; под Проселочными дорогами Тридцать две десятинысемь сот тридцать шесть Сажень; под Бечевником Четырнадцать десятин, двести сорок пять Каменистыми местами девять сот три десятины, шесть сот сажень; под Болотами триста шеснацать десятин дветьсячи стовосемдесят шесть Сажень; под половинами Реки Днепра, Речками Озерами и протоками семь сот шездесят пять десятин сто девеносто одна Сажень; Авсего вовсей окружной меже удобной инеудобной земли Шестнадцать тысяч тридцать три десятины, восем сот деваноста девять Сажень; Азаисключением не удобных мест осталось одной удобной земли тринадцать тысяч девять сот шездесят шесть десятин пять сот сорок одна Квадратная Сажень, азаисключением большой столбовой дороги и бечевника осталось всяких угодий Земли пятнадцать тысяч девятьсот восемьдесят три десятины тысяча восьмсот пядесят Четыре Квадратныя Сажени; в означенном Сельце Казацком Завыше писанном Владельцом Его Сиятельством Генерал от Кавалерии иКавалером Графом Василием Васильевичем Орловым-Денисовым состоит Господской дом принял дворовых людей по 8<sup>ой</sup> Ревизии иныне налицо мужеска и женска пола несостоит; Крестьянских дворов сорок два вних по 8<sup>ой</sup> Ревизии мужеска сто десять, женска пола сто двадцать душ; А ныне налицо мужеска сто девять женска пола сто двадцать Четыре души.).

*1:8400, в 1 д. 100 с. 1 арк. (392x125). Землемір О.Критський. Копія землеміра П.Кудрявцева. Рукопис. Склеєно з 8 частин. Текст. Пошкодження.*

**1582. План ділянки плавень, відмежованої з села Козацьке казенного відомства. 1836.**

(Геометрической специальной план Херсонской Губернии и ея уезда отшедших плавельных мест от сельца Казацкаго в казенное ведомство опринадлежности, коих как Херсонской Казенной Полате иск свой произвести, так и владельцам права свои защищать указом Правительствующаго Сената общаго

собрания 1<sup>й</sup> 3<sup>го</sup> Департаментов представлено в гражданских Присудственных местах. Межевания учиненного в прошлом 1785 году Землемером Подпоручиком Редильским, вновь снята в 1810<sup>м</sup> году Землемером Губернским Секретарем Кириловым; межа утверждена в 1826<sup>м</sup> году Июля 24<sup>го</sup> дня Землемером Колежским Секретарем Левицким; а по указу Межевой Канцелярии во исполнение таковогоже Правительствующаго Сената Межеваго Департамента по восстановлении в натуре межевых признаков план сей сочинен в 1836<sup>м</sup> Ноября 30<sup>го</sup> дня Землемером Александр Критским; а внутри тоговладения обмежеваннаго одною окружною от всех смежных дач и владельцев межею понынешней мере и по исчислению земли состоит: Сеннаго покосу сорок восемь десятин тысяча триста шестьдесят четыре сажени; дровяного лесу, между коим сенной покос сорок пять десятин тысяча триста шестьдесят четыре сажени; под болотом сто шестьдесят три десятины две тысячи шестьдесят восемь сажень, под бечевником десять десятин две тысячи сто пятьдесят пять сажень, под половинами рек: Днепра и Конской также озерами, лиманами и протоками сто восемьдесят пять десятин девять сот девять сажень, авсего во всей окружной меже удобной и не удобной земли четыреста пятьдесят четыре десятины шестьсот шестьдесят сажень, азаисключением не удобных мест осталось одной удобной земли девяносто четыре десятины триста двадцать восемь квадратных сажень; заисключением же бечевника осталось всяких угодий земли четыреста сорок три десятины девять сот пять квадратных сажень. На сем числе во время межевания земли внутри окружной межи селения ни какаго небыло, а лежала впусе.).

*1:8400, в 1 д. 100 с. 1 арк. (100x66). Землемір О.Критський. Копія [помічника] Є.Шурапаєва. Рукопис. Умовні позначки. Текст. Пошкодження.*

#### **1583. План плавень, відмежованих з дачі села Козацьке. 1836.**

(Геометрической специальной план Херсонской губернии и ея уезда отшедших плавельных мест от сельца Казацкаго в казенное ведомство, опринадлежности, коих как Херсонской Казенной Полате иск свой произвести, так и владельцам права свои защищать указом Правительствующаго Сената общаго собрания 1<sup>й</sup> 3<sup>го</sup> Департаментов представлено в гражданских присудственных местах. Межевания учиненного в прошлом 1785<sup>м</sup> году Землемером Подпоручиком Редильским, вновь снята в 1810<sup>м</sup> году Землемером Губернским Секретарем Кириловым; межа утверждена в 1826<sup>м</sup> году Июля 24<sup>го</sup> дня Землемером Колежским Секретарем Левицким; а по указу Межевой Канцелярии воисполнение таковогоже Правительствующаго Сената Межеваго Департамента по восстановлении в натуре межевых признаков план сей сочинен в 1836<sup>м</sup> Ноября 30<sup>го</sup> дня Землемером Александр Критским; а внутри того владения обмежеваннаго одною окружною от всех смежных дач и владельцев межею понынешней мере и по исчислению земли состоит: сеннаго покосу сорок восемь десятин тысяча триста шестьдесят четыре сажени; дровяного лесу, между коим сенной покос сорок пять десятин тысяча триста шестьдесят четыре сажени; под болотом сто шестьдесят три десятины две тысячи шестьдесят восемь сажень, под бечевником десять десятин две тысячи сто пятьдесят пять сажень, под половинами рек: Днепра и Конской также озерами, лиманами и протоками сто восемьдесят пять десятин девять сот девять сажень. Авсего во всей окружной меже удобной и не удобной земли четыреста пятьдесят четыре десятины шестьсот шестьдесят сажень, а заисключением не удобных мест осталось одной удобной земли девяносто четыре десятины триста двадцать восемь квадратных сажень; заисключением же бечевника осталось всяких угодий земли четыреста сорок три десятины девятьсот пять квадратных сажень. На сем числе во время межевания земли внутри окружной межи селения ни какаго не было, а лежала впусе.).

*1:8400, в 1 д. 100 с. 1 арк. (101x66). Землемір О.Критський. Копія помічника Є.Шурапаєва. Рукопис. Умовні позначки. Текст.*

#### **1584. План землі селян села Козацьке, відмежованої з дачі нащадків Л.В.Трубецької. 1865.**

(Геометрический специальный план Херсонской губернии и Уезда Земли отведенной на основании Высочайше утвержденного положения в [...] День февраля 1865 Года из Дачи Наследников Княгини Любов Васильевны Трубецкой в дар кресть[...] сельца Казацкаго на 232 души по 1, десятины 900 саж: Всего 319 десятин удобной земли. Неудобной; по[...] улицами и проулками 2<sup>а</sup>, десят: 189, саж: под дорогами 1<sup>а</sup>, десят: 1,740 саж: под крутостям отверш[...] иводороинами 1, десят: 499, саж: Авсего 324, десятины 28, квадратных сажень. 600 квадратных саж; по[...] шинком в надел не входят. Надел отмежеван 1865 Года Июля 2<sup>го</sup>, дня Херсонскаго Мироваго с [...] Землемером Коллежским Ассесором Вадановым.).

*1:8400, в 1 д. 100 с. 1 арк. (59,5x44). Землемір Ваданов. Рукопис. Текст. Незначні пошкодження.*

**1585. План дачі Козацьке П.М.Трубецької. 1907.**

(План Херсонської Губернії и того же уезда землі дачі Казацької владенія Его Сіятельства Князя Пєтра Николаевича Трубецького. Измєрял и план этот составлял частный землемер Орловский в которм и оказалось всего удобной и неудобной землі: 5425 дес. 2178 саж.).

*1:16800, в 1 д. 200 с. 1 арк. (100x60). Землемір О.Орловський. Рукопис. Експлікація. Текст.*

**1586. План ділянки землі дачі села Комарівка П.К.Керстен. 1888.**

(План Херсонської губернії Ся уезда, под названієм пустопорожного участка состоящаго внутри дачі генеральнаго межеванія сельца Комаровки, владенія жєны Поручика Трасковьи Константиновны Керстїна. План сей сочинен по указанію владельниці в 1888 году Августа 25 дня Тираспольским Уездным Землемером Коллежским Ассесором Михальским. В участке состоит всего удобной и неудобной землі шестьсот пятьдесят десятин.).

*1:16800, в 1 д. 200 с. 1 арк. (66,5x100,5). Тираспольський повітовий землемір Ф.Михальський. Рукопис. Текст.*

**1587. План ділянки землі дачі села Комарівка П.К.Керстен. 1904.**

(План Херсонської губернії Херсонскаго уезда, части дачі генеральнаго межеванія деревни Комаровки, владенія жєны поручика Трасковьи Константиновны Керстен, Межеваніе произведено в 1808 году землемером Фєфїловым, а межи утверждены Екатеринославскою межевою конторою в 1812 году Мая 28 дня. По измеренію и вычисленію произведенному в 1904 году оказалось удобной и неудобной землі и под половиною реки Днепра восемьсот девяносто десятин две тысячї триста шестьдесят восемь сажєнь. Из этого количества продано 331 десят. 352 сажєни, а осталось во владеніи г. Керстенъ 559 десят. 2016 кв. саж. Проданные участки с указаніем в них количества землі показаны в эксплікаціи плана сего.).

*1:8400, в 1 д. 100 с. 1 арк. (49x154,5). Землемір Сіриченко. Рукопис. Текст. На звороті печатка банку.*

**1588. План ділянки землі, відмежеваної з дачі села Комарівка П.К.Керстен. 1904.**

(План Херсонської губернії Херсонскаго уезда, участка землі, отрезаннаго из общаго именія при дер. Комаровке, жєны поручика Трасковьи Константиновны Керстен и предназначєннаго в продажю. В участке состоит землі удобной и неудобной 86 десятин 320 кв. сажєнь.).

*1:8400, в 1 д. 100 с. 1 арк. (32x52). Землемір Сіриченко. Рукопис. Текст. Пошкодження.*

**1589. План ділянки землі, відмежеваної з дачі села Комарівка П.К.Керстен. 1904.**

(План Херсонської губернії Херсонскаго уезда, участка землі отрезаннаго из общаго именія при дер. Комаровке, жєны поручика Трасковьи Константиновны Керстен и предназначєннаго в продажю. В участке состоит землі удобной и неудобной землі 20<sup>25</sup> десятин.).

*1:8400, в 1 д. 100 с. 1 арк. (42,5x28,5). Землемір Сіриченко. Рукопис. Текст. Відсутня частина плану.*

**1590. План ділянки землі при селі Комарівка О.С.Король. 1904.**

(План Херсонської губернії Херсонскаго уезда, участка землі, отрезаннаго из общаго именія при дер. Комаровке, жєны дворянина Александры Спиридоновны Король и предназначєннаго в продажю. В участке состоит землі удобной и неудобной землі 128 десятин 98 квадр. сажєнь.).

*1:8400, в 1 д. 100 с. 1 арк. (32,5x53). Землемір Сіриченко. Рукопис. Текст (і на звороті). На звороті печатка банку.*

**1591. План ділянки землі при селі Комарівка О.С.Король. 1904.**

(План Херсонської губернії Херсонскаго уезда, участка землі, отрезаннаго из общаго именія при дер. Комаровке, жєны дворянина Александры Спиридоновны Король и предназначєннаго в продажю. В участке состоит землі удобной и неудобной землі 30 десятин.).

*1:8400, в 1 д. 100 с. 1 арк. (38,5x31). Землемір Сіриченко. Рукопис. Текст (і на звороті). На звороті печатка банку.*

**1592. План ділянки землі при селі Комарівка О.С.Король. 1904.**

(План Херсонской губернии Херсонского уезда, участка земли отрезанного из общаго имения при дер. Комаровке, жены дворянина Александры Спиридоновны Король и предназначенного в продажу. В участке состоит земли удобной и неудобной земли 30<sup>1/2</sup> десятин.)

*1:8400, в 1 д. 100 с. 1 арк. (47x29,5). Землемір Сіриченко. Рукопис. Текст. На звороті печатка банку.*

**1593. План ділянки землі дачі села Комарівка О.С.Король. 1904.**

(План Херсонской губернии Херсонского уезда, части дачи генерального межевания деревни Комаровки, владения жены дворянина Александры Спиридоновны Король. Межевание произведено в 1808 году землемером Фефиловым а межа утверждена Екатеринославскою межевою конторою в 1812 году Мая 28 дня. По измерению и вычислению произведенному в 1904 году оказалось удобной и неудобной земли и под половиною реки Днепра тысяча четыреста двадцать семь десятин тридцать две сажени. Из этого количества продано 510 десятин 848 кв. саж., а осталось во владении г. Король 916 десятин 1584 саж. Проданные участки с указанием в них количества земли показаны в экспликации плана сего.)

*1:8400, в 1 д. 100 с. 1 арк. (46x155,5). Землемір Сіриченко. Рукопис. Текст. На звороті печатка банку.*

**1594. План ділянки землі дачі села Комарівка С.І.Короля. 1911.**

(План Херсонской губернии и уезда Качкаровской волости, участка земли состоящего в даче генерального межевания под названием деревни Комаровки и показанного на общем плане, двух участков под № 1, владения дворянина Саввы Ипполитовича Король. В участке состоит земли: пахатной 295 дес. 830 саж., пригодной под пастбище по склонам гор 72 дес. 2300 саж., плавни 54 дес. 1200 саж., под дорогами 2 д. 470 саж., под мельницей и двором 1 дес., а всего четыреста двадцать шесть (426) десятин.)

*1:8400, в 1 д. 100 с. 1 арк. (33x101). Землемір Сіриченко. Рукопис. Текст. На звороті печатка банку.*

**1595. План ділянки землі дачі села Комарівка С.І.Короля. 1911.**

(План Херсонской губернии и уезда Качкаровской волости, участка земли состоящего в даче генерального межевания под названием деревни Комаровки и показанного на общем плане двух участков под № 2, владения дворянина Саввы Ипполитовича Король. В участке состоит земли: пахатной 295 дес. 1960 саж., пригодной под пастбище по склонам гор 72 дес. 2300 саж., плавни 54 дес. 1200 саж., и под дорогами 2 дес. 1740 саж., а всего четыреста двадцать шесть (426) десятин.)

*1:8400, в 1 д. 100 с. 1 арк. (33x100,5). Землемір Сіриченко. Рукопис. Текст. На звороті печатка банку.*

**1596. План дачі частини села Комарівка С.С.Керстен. Б/д.**

(План Херсонской Губернии и уезда дачи части сельца Комаревки владения поручика Спиридона Степановича Керстина, в сем участке состоит земли удобной и неудобной всех угодий тысяча восемь сот пятьдесят десятин. План сей составлен с плана генерального межевания Землемер Петров.)

*1:4200, в 1 д. 500 с. 1 арк. (34x51). Землемір Ф.Петров. Рукопис. Текст.*

**1597. План землі села Костомарівка М.Є.Биллера. 1873.**

(План Херсонской губернии и уезда деревни Костомарова, владения землевладельца Михаила Егорова Биллера, составленный Херсонским Уездным Землемером Николаем Скарлыгиным по натуральному показанию магнитной стрелки в 1873 году. В даче заключается земли: под усадебною оседлостью 1 десятина 1750 сажень, под трактиром 625 сажень, Степи способной к хлебопашеству и сенокосению 855 десятин 250 сажень Под половиною реки Виссуни 4 десятины 600 сажень, под течением балок и ставками 1 десятина 1800 сажень. А всего восемьсот шестьдесят три десятины, двести двадцать пять квадратных сажень. Масштаб плана в английском дюйме двести сажень.)

*1:16800, в 1 д. 200 с. 1 арк. (49,5x66). Херсонський повітовий землемір М.Скарлігін. Рукопис. Текст.*

**1598. План землі селян села Костомарівка. 1896.**

(План Херсонской губернии, Херсонского уезда, деревни Костомаровки, владения крестьян собственников. Съёмку производил и план сей составлял по меридиану магнитной стрелки Николаевский Городской

Землемер С.С.Верлінг в 1896 г. октября 14 дня. В даче состоит земли: усадебной, пахатной, сенокосной и выгонной 527 дес. 1120 кв. саж., под половиной реки Висуни 3 дес. 300 кв. саж., а всего пятьсот тридцать дес. тысяча четыреста двадцать кв. саж.).

*1:8400, в 1 д. 100 с. 1 арк. (59x63,5). Миколаївський міський землемір С.Верлінг. Рукопис.*

**1599. План ділянки землі при селі Костомарівка (колишньої О.С.Король). 1905.**

(План Херсонской губернии Херсонского уезда, участка земли отрезанного из общего имения при деревне Костомаровке и проданного владелицею, женою дворянина Александрю Спиридоновною Король. В участке состоит удобной и неудобной земли 20 десятин. Участок этот отрезан из участка значущагося на общем плане под № 4.).

*1:8400, в 1 д. 100 с. 1 арк. (33x34). Землемір Сіриченко. Рукопис. На звороті печатка банку.*

**1600. План землі села Костомарівка Н.Ф.Жукова, О.К.Кулеша, В.Ф.Гриценка. 1914.**

(План Херсонской губернии Херсонского уезда часть дачи сельца Костомарова, владения крестьянина Никифора Федотьевича Жукова и мещан: Алексея Карповича Кулеша и Василия Федоровича Гриценко. В означенных границах состоит семьсот тридцать семь десятин одна тысяча восемьсот шестьдесят четыре кв. саж. (737 д. 1864 к. с.).)

*1:8400, в 1 д. 100 с. 1 арк. (55,5x95,5). Землемір М.Спаський. Рукопис. Текст.*

**1601. План частини дачі села Костомарівка О.К.Кулеша. 1914.**

(План Херсонской губернии Херсонского уезда часть дачи сельца Костомарова Владения мещанина Алексея Карповича Кулеша. В означенных границах состоит удобной и не удобной сто девяносто десятин одна тысяча двести сорок два саж. (190 д. 1242 к.с.).)

*1:8400, в 1 д. 100 с. 1 арк. (37x60). Землемір М.Спаський. Рукопис. Текст.*

**1602. План частини дачі села Костомарівка В.Ф.Гриценка. Б/д.**

(План Херсонской губернии Херсонского уезда часть дачи сельца Костомарова, владения мещанина Василия Федоровича Гриценко. В означенных границах состоит девяносто пять десятин шестьсот двадцать два кв. саж. удобной и неудобной земли (95 д. 622 к. с.).)

*1:8400, в 1 д. 100 с. 1 арк. (37x60). Землемір М.Спаський. Рукопис.*

**1603. План частини села Костомарівка Н.Ф.Жукова. Б/д.**

(План Херсонской губернии Херсонского уезда часть сельца Костомарова, владения крестьянина Никифора Федотовича Жукова. В означенных границах состоит удобной и неудобной четыреста пятьдесят две десятины земли (452 д.).)

*1:8400, в 1 д. 100 с. 1 арк. (51x74). Землемір М.Спаський. Рукопис.*

**1604. Загальний план казенної дачі села Костромка, збірний аркуш. 1851.**

(Сборный лист Казенной дачи села Костромки Каменской Волости Херсонской губер: и уезда Составлен в 1851 году.).

*1:50400, в 1 д. 600 с. 1 арк. (49x40). Укладач - начальник партії Хоршевський. Рукопис.*

**1605. План казенної дачі села Костромка. 1852.**

(План казенной дачи села Костомаровки. Каменской Волости, Херсонской губернии и уезда. Составлен в 1852 году.).

*1:16800, в 1 д. 200 с. 1 арк. (97x66). Межувальник Аникеев. Копія автора. Рукопис. Пошкодження.*

**1606. План землі села Костромське, частина 2-а. Б/д.**

(Вторая часть).

*1:8400, в 1 д. 100 с. 1 арк. (204x200). Укладач невідомий. Копія старшого межувальника Репкіна. Рукопис. Склеєно з 6 частин.*

**1607. План землі села Костянтинівка С.П.Терещенка. 1806.**

(Геометрический Специальный План Херсонского Уезда Деревни Константиновки Спринадлежащими Кней всеми землями которые владении Состоит Дворянина Саввы Прохорова Сына Терещенка Межевание Учиненное в 1806 году ноября 17 дня Старшим Землемером титулярным Советником Буткевичем. авнутри того владения обмежеваннаго от всех Смежных Владельцов. Одною окружною межею понынешней мере ипоис. числению Земли Состоит пашенной Сто тридцать десятин. пять сот сажень. Сеннаго покосу истепи Способно к хлебопашеству Способной тысяча двести пятьдесят пять десятин. Сем сот дватцать сажень под поселением огородами тысяча сажень. под проселочными дорогами семь десятин тысяча две сти сажень под полуречкою Березанью вооврагах ипод верхках пристани иподкрутостию Берегов и гор. Девять десятин двести Сажень авсего вовсей окружной меже тысяча четыреста две десятины тысяча двести двадцать восемь сажень. Вооной Деревни понынешней пятой ревизии Состоит дворов два вних мужеска полу Девять женска четыри души.).

*1:8400, в 1 д. 100 с. 1 арк. (55x108,5). Старший землемір П.Буткевич. Копія (прізвище нерозбірливе) 1810-20 -х рр. Рукопис. Склеєно з 3 частин. Текст.*

**1608. План межі між землями сіл Костянтинівка та Павлівка. 1912.**

(План Херсонского уезда спорнаго участка земли, находящагося в даче генеральнаго межевания <sup>3:12/61</sup>, образовавшагося при отграничении надельной земли с. Константиновки Вавиловской волости, по смежности земли с. Павловки той же волости, с проектом раз решения спора. Отграничение произведено Землеустроителем Производителем работ Землеустроительных Коммиссий Херсонской губернии Сливицким в 1912 году. План составлен по мередиану генеральнаго межевания, с принятием отклонения стрелки к востоку на 8°45'. Всего в спорном участке 1 дес. 440 кв. с.: № 1=1804 кв. с.; № 2=1036 кв. с. Проект сей окончательно утвержден Херсонской Уездной Землеустроительной Коммиссией постановлением от 4 сентября 1912 года и приведен в исполнение на основании распоряжения Херсонской Губернской Землеустроительной Коммиссией от 15 июня 1913 года Землемером Землеустроительных Коммиссий Херсонской губ. Жанковим в августе месяце 1913 г.).

*1:2100, в 1 д. 25 с. 1 арк. (37x50). Землемір Д.Сливицький. Рукопис. Склеєно з 4 частин. Текст.*

**1609. План ділянок землі зразкових селянських господарств облаштованих на Костянтинівських казенно-оброчних статтях №№ 1, 2. 1908.**

(План группы семипольных примерных крестьянских хозяйств устроенных на Константиновской № 1 и № 2 казенной оброчной статьи Херсонской губернии, Херсонского уезда. Составлен в 1908 году.).

*1:8400, в 1 д. 100 с. 1 арк. (50x45,5). Землемір М.Вилло. Рукопис. Експлікація. Текст.*

**1610. План ділянки землі Крамарева Балка А.Ф.Феденка. 1891.**

(План Специальный, геометрический, Херсонской губернии и уезда. на участок земли под названием Краморева Балка. владения мещанина Арсения Федоровича Феденко. Снят по показанию Магнитной стрелки в 1891 году, в окружной меже этаго владения состоит удобной пахатнаго поля девяносто десятин.Плавневой сенокосной Сорок пять десятин 1200 квад. сажень. А всего в плане Сто тридцать пять. д: 1200 с:).

*1:8400, в 1 д. 100 с. 1 арк. (39x65). Землемір А.Яришкін. Рукопис. Текст.*

**1611. План ділянки землі Крамарева Балка В.А.Феденка. 1891.**

(Выкопировка из геометрического специального плана, составленного в 1891 году Землемером леснаго ведомства Государственных имуществ Адамовским, на участок земли состоящий в Херсонской губернии и уезда при деревне Краморовой балки, владения Бериславскаго мещанина Владимира Арсентьевича Феденко в количестве двухсот пяти десятин и шесть сот восьми десяти пяти и сем восьмых квадратных сажень.).

*1:8400, в 1 д. 100 с. 1 арк. (43x35). Землемір Адамовський. Копія землеміра В.Модіна. Рукопис. Текст.*



**1612. План ділянки землі при селах Крамарева Балка, Гаврилівка Ф.Серби, Г.П.Кривобока (колишньої нащадків Терлецького). 1898.**

(План Херсонской губернии Херсонского уезда при д. д. Крамаровой Балке и Гавриловке Золотобалковской Волости участка земли, состоящего в совместном владении алешковскаго купеческаго сына Павла Федоровича Сербы и крестьянина Григория Павловича Кривобока. В участке состоит земли: под пашней 65 десятин 1380 <sup>2</sup>/<sub>7</sub> кв. саж. и под почтовой дорогой 2250 кв. саж., а всего шестьдесят шесть десятин одна тысяча двести тридцать и две седьмых кв. саж. (66 десят. 1230 <sup>2</sup>/<sub>7</sub> кв. саж.). Сей план составлен из плана общей дачи наследников дворянина Терлецаго по измерению, произведенному в присутствии Г. Члена Херсонскаго Окружнаго Суда Д.Л.Горбатова 29 и 30 сентября 1898 года техником М.Л.Гертером.).

*1:8400, в 1 д. 100 с. 1 арк. (41x65,5). Херсонський міський землемір М.Гертер. Рукопис. Текст. Пошкодження.*

**1613. План ділянки землі при селі Крамарева Балка Л.І. та А.В.Кривошеїних. 1898.**

(План Херсонской губернии Херсонского уезда, часть дачи состоящий при деревни Крамаровой Балке, принадлежащей Потомственному Почетному дворянину Леониду Ивановичу и жены его Анны Васильевны Кривошеиным, в количестве всего удобной и не удобной земли Пять сот двадцать восемь десятин, с натурь снят в Октябре мѣце 1898 года, по натуральному показанию магнитной стрелки настоящего времени.).

*1:16800, в 1 д. 200 с. 1 арк. (36x72,5). Землемір А.Яришкін. Рукопис.*

**1614. План ділянки землі № 2 при селі Крамарева Балка Ф.П.Серби. 1906.**

(План Херсонской губернии Херсонского уезда, Качкаровской волости, участка земли при деревне Крамаревой балке, отмежеваннаго из общаго участка Алешковскаго купца Федора Петровича Сербы и предназначеннаго в продажу. В участке состоит удобной земли 88 десятин и под оврагом 1000 кв. сажень, а всего удобной и неудобной земли восемьдесят восемь десятин тысяча кв. саж. Измерение произведено по существующим в натуре границам и план сей составлен по натуральному показанию магнитной стрелки 28 Октября 1906 года. Участок сей показан на общем плане под № 2.).

*1:8400, в 1 д. 100 с. 1 арк. (46x72). Землемір Сіриченко. Рукопис. Текст. На звороті печатка банку.*

**1615. План ділянки землі при селі Крамарева Балка П.Ф.Серби. 1909.**

(План Херсонской губернии, Херсонского уезда, Золотобалковской волости при дер. "Крамарева-Балка" участка земли, состоящего во владении сына алешковскаго купца Павла Федоровича Сербы и предположеннаго к продаже поселянину-собственнику Адаму Иоганновичу Шеферу. Измерение произведено и план сей составлен по указанию магнитной стрелки 22 июля 1909 года. По исчислении в окружной меже оказалось всего земли: триста пять десятин тысяча квадрат. Саж. (305 десят. 1000 кв. саж.). Исчисление количества земли произведено по координатам точек окружной межи.).

*1:8400, в 1 д. 100 с. 1 арк. (64x59,5). Херсонський міський землемір М.Гертер. Рукопис. Текст.*

**1616. План ділянки землі дачі Крамарева Балка Ф.П.Серби. Б/д.**

(С копировка с плана составленнаго землемер-таксатор Л.Красношапка на участке земли, состоящего в даче Крамаревой балки Херсонской губернии Херсонского уезда состоящий в собственном владении Крестьянина Федора Петровича Сербы. В участке находится земли пашенной 645 дес. выгона 12 дес. под дорогами 3 дес под плавенными местами 280 дес. и под ½ р. Днепра 26 дес. а всего девятьсот шестьдесят шесть десятин.).

*1:16800, в 1 д. 200 с. 1 арк. (35x119,5). Землемір Л.Красношапка. Копія землеміра А.Яришкіна. Рукопис. Текст.*

**1617\*. План землі села Кривий Ріг. 1823.**

(Геометрический Специальной план Херсонского уезда Села Кривого руху владения Казенных поселян Межевания учиненнаго в прошлом 1781<sup>м</sup> Году уездным Землемером прапорщиком редильским апомежеванию Плана вновь Снята 1808<sup>м</sup> гду июня 8 дня Старшим Землемером титулярным Советником мойсеем феиловым а 1823<sup>м</sup> Года Октября 22 дня Поуказу Екатеринославской Межевой Канторы церковную Землю вырезал иплан Скнигою Ппересочинял За Землемера Коллежский регистратор Ильин

Авнутри того владения обмежеваннаго одною окружною от всех смежных владельцев межею Поньнешней мере ипоисчислению Земли Состоит Пашенной, три тысячи пять сот четырнадцать десятиных пять сот сажень Сеннаго Покоосу Семь сот шездесят десятиных двести сажень Степи способной к хлебопашеству тринадцать Тысяч триста восемь десятиных Пять Сот пятьдесят восемь сажень даобращенных из солонцов 3<sup>д</sup> Часть в удобную двенадцать десятиных тысяча четыреста Пятдесят сажень Подпоселением городами иогуменниками втом числе у священно и церковно Служителей Триста девяносто одна десятиная тысяча шесть сот сажень Под церковью икладбищем тысяча шесть Сот Сажень Под большою дорогою Сорок Семь десятиных шесть сот сажень Подпроселочными дорогами Пятдесят Четыре десятиных двести десять сажень Подкаменистыми ихрящеватыми местами девять сот восемьдесят Пять десятиных Сто девяносто четыре сажени Под Солонцоватыми Местами Заобращением 3<sup>д</sup> Части в удбную тридцать Семь десятиных Тысяча девять сот пятьдесят сажень Подполуречкою ингульцом речкой Саксаганью ипо[...] в оврагах отвершках истоками водороинами ипод Крутостию Гор иберегов триста девяносто девять десятиных триста сажень авсего вовсей окружной меже девятнадцать Тысяч пять сот десять десятиных тысяча девятьсот шестьдесят две сажени азаисключением неудобной осталось одной удобной земли Семнадцать Тысяча девять сот восемьдесят шесть десятиных Тысяча девять сот восемь сажень даистого числа межевана Ксостоящей в том Селе Кривом роге церкви воимя Святителя Христова и чудотворца Николая Надовольствие Той церкви Священноцерковно Служителей церковная Земля которая на этом плане Значится Под литерами Ц.З. ипод литерою Н. вкоей Поисчислению Состоит Сеннаго Покоосу тридцать три десятиных Под Проселочною дорогою двести тридцать Сажень Под истоком отвершках ипод крутостию Гор две тысячи Сто семдесят Восем сажень Итого тридцать четыре десятиных восемь сажень Азаисключением неудобных мест осталось одной удобной Земли тридцать три десятиных Затем вовладении Села Кривого рогу осталось удобной инеудобной Земли девятнадцать тысяч Четыреста Семдесят шесть десятиных тысяча девять Сот пятьдесят четыре сажени вооном селе Попоследне Поданной кревизии Сказкам Состоит дворов Четыреста восемьдесят два вних мужеска полу Попоследне поданой ревизии тысяча триста тридцать пять женска восемь сот Сажень девять душ).

*1:8400, в 1 д. 100 с. 1 арк. (223x241). Старший землемір М.Льїн. Копія 1826 р. Рукопис. Склеєно з 24 частин. Текст. Незначні пошкодження.*

#### **1618. План ділянок землі селян містечка Кривий Ріг. 1912.**

(Плана на участки отведенные к одним местам из надельной земли крестьян местечка Кривого-Рога, Криво-Рогской волости, Херсонскаго уезда Херсонской губернии, в даче генеральнаго межевания под названием село Кривой-Рог (лит. К-17) в порядке закона 29 мая 1911 года. Отвод участков произведен в 1912 году по распоряжению Херсонской Губернской Землеустроительной Коммисии от 21 марта 1912 года Старшим Землемером Землеустроительных Коммиссий Херсонской губернии К.А.Василевским. План составлен по меридиану генеральнаго межевания. Принадлежность участков и количество земли в них означены в экспликации плана. Проект сей окончательно утвержден Херсонской Губернской Землеустроительной Коммисии постановлением от 13 сентября 1913 года и приведен в исполнение на основании распоряжения той же Коммисии от 12<sup>го</sup> октября 1913 года. Производителем работ Землеустроительных Коммисий Херсонской губернии Василевским 24 октября 1913 года.)

*1:4200, в 1 д. 50 с. 1 арк. (78x102). Старший землемір К.Василевський. Копія. Експлікація. Текст. Пошкодження.*

#### **1619. План дачі частини села Кринки М.П.Териліцької. 1850.**

(Геометрический специальный план Херсонской губернии Херсонскаго уезда дачи, образовавшейся по специальному межеванию под названием Части земли сельца Крынки с хутором владения Поручицы Марьи Петровой Териліцької. Межевание учинено в прошлом 1799 году Июля 6 дня Землемером Феодоровым, по полюбовному разводу межа утверждена в 1801 году Октября 6 дня Землемером Вагановым, а по Указу Херсонскаго Губернскаго Правления согласно полюбовной сказки межа утверждена и план сей сочинен в 1850 году Июля дня Херсонским Уездным Землемером Василием Орловым. А внутри того владения обмежеваннаго одною от всех смежных дач и владельцев окружною межею по нынешней мере и исчислению земли состоит: пашенной триста десять десятиных тысяча семьсот семдесят две сажени, сеннаго покоса пятьдесят шесть десятиных тысяча сто пятьдесят три сажени, степи годной к пашне и покосу тысяча триста восемьдесят десятиных тысяча сто сорок три с половиною сажени,

под солонцеватыми местами десять десятин семьсот шестьдесят две сажени, под большою дорогою двадцать одна десятина девятьсот сажень, под проселочными дорогами две десятины сто пять сажень, под каменистыми местами семдесят три десятины тысяча триста сажень, под половиною реки Висуни и течением оврагов одна десятина тысяча восемьсот пятьдесят четыре сажени. А всего во всей окружной меже удобной и неудобной земли тысяча восемьсот пятьдесят шесть десятин тысяча семьсот шестьдесят девять с половиною сажень, а за исключением неудобных мест осталось одной удобной земли тысяча семьсот пятьдесят одна десятина триста две с половиною сажени, а за исключением большой дороги осталось всяких угодий земли тысяча восемьсот тридцать пять десятин восемьсот шестьдесят девять с половиною сажень. Н сем числе во время межевания поселения никакого небыло кроме хутора. План сей сочинен по меридиану бывшему при Генеральном межевании от котораго с того времени магнитная стрелка отклонилась к Востоку на четыре с половиною градуса.).

*1:8400, в 1 д. 100 с. 1 арк. (193x57). Херсонський повітовий землемір В.Орлов. Копія Одеського повітового землеміра Ю.Шантиря. Рукопис. Текст.*

**1620. План дачі сіл Кринки, Андріївка нащадків А.П.Туркула та селян-власників. 1869.**

(План Херсонской губернии Херсонского уезда на участок под названием Сельца Крынок с деревней Андреевкой Крынки тож, общаго владения Потомственного Почетнаго Гражданина Якова [Григорьева Ауслендера] и жены Анны [Хаимовой дочери] и малолетних наследников Гвардии Полковника Андрея Ппетрова сына Туркула и крестьян собственников. Обмежеван при генеральном межевании в 1799 году Июня 6 дня Землемером Феофиловым в [дачу сельца Крынок] с хутором; по полюбовному разводу межа утверждена в 1811<sup>м</sup> году Землемером Вагановым; по указу Херсонского Губернского Пправления согласно полюбовной сказки специально вымежеван в 18[50] Году июля дня Херсонским Уездным Землемером Орловым; а по предписанию Губернского Пправления от 27 Октября 1869 года на № 802 по поверке и возобновлении межи, план составлен с отклонением от хода генеральнаго межевания в правую сторону к Востоку на 7 градусов [1871 года] Мая 28 дня Херсонским Уездным Землемером Юрием Шантыром. Ситуация нанесена с плана Землемера Орлова, частью с натурь. В даче состоит земли: сennaго покоса 497 десятин 12 сажень, степи, способной к хлебопашеству [и сенокосу] с причислением обращенной одной трети из солонцеватых мест 3022 десятины 2343 сажени; под поселением 27 десятин 560 сажень; под солонцами 1 десятина 1800 сажень; под большою дорогою [26 десятин 630] сажень под проселочною дорогою 13 десятин 790 сажень, под каменистыми местами 132 десятины 64 сажени; под половинами рек: Висуни и Ингульца течениями балок и отвершков, прудом и крутостями гор 51 десятина 800 сажень. А всего удобной и неудобной земли три тысячи семьсот семьдесят одна десятина, две тысячи сто девяносто девять сажень; а за исключением неудобных мест осталось одной удобной [3547 десятин] 515 сажень. На сем числе во время составления сего плана, внутри окружной межи в поселении состояло сельцо Крынки с деревней Андреевкой-Крынки тож, в коих господский дом один; крестьянских дворов двадцать два; в них крестьян по 10<sup>м</sup> народной ревизии мужескаго пола 44, женскаго 59 душ; ныне на лицо мужескаго пола 55 женскаго 67 душ.).

*1:8400, в 1 д. 100 с. 1 арк. (84x182). Херсонський повітовий землемір Ю.Шантир. Копія автора. Текст. Значні пошкодження.*

**1621. План дачі сіл Кринки, Андріївка Я.Г. та А.Х.Ауслендер, нащадків А.П.Туркула та селян-власників. 1871.**

(План Херсонской губернии, Херсонского уезда, на участок под названием Сельца Крынок с деревней Андреевкой, Крынки тож, общаго владения Потомственного Почетнаго Гражданина Якова Григорьева Ауслендера и жены Анны Хаимовой дочери и малолетних наследников Гвардии Полковника Андрея Ппетрова сына Туркула и крестьян собственников. Обмежеван при генеральном межевании в 1799 году, Июня 6 дня, Землемером Феофиловым в дачу сельца Крынок с хутором, по полюбовному разводу межа утверждена в 1811<sup>м</sup> году, Землемером Вагановым; по указу Херсонского Губернского Пправления, согласно полюбовной сказки специально вымежеван в 1850 Году, Июля дня, Херсонским Уездным Землемером Орловым; а по предписанию Губернского Пправления от 27<sup>го</sup> Октября 1869 года на № 802, по поверке и возобновлении межи план составлен, с отклонением от хода генеральнаго межевания в правую сторону к востоку на 7 градусов, 1871 года, Мая 28 дня Херсонским Уездным Землемером Юрием Шантыром. Ситуация нанесена с плана Землемера Орлова, частью с натурь. В даче состоит земли: сennaго покоса 497 десятин 12 сажень; степи, способной к хлебопашеству и сенокосу с причислением обращенной одной

трети из солонцеватых мест - 3022 десятины 2343 сажени; под поселением - 27 десятин 560 сажень; под солонцами 1 десятина 1800 сажень; под большою дорогою - 26 десятин 630 сажень; под проселочною дорогою - 13 десятин 790 сажень; под каменистыми местами - 132 десятины 64 сажени; под половинами рек Висуни и Ингульца, течениями балок и отвершков, прудом и крутостями гор - 51 десятина 800 сажень. А всего удобной и неудобной земли - три тысячи семьсот семьдесят одна десятина две тысячи сто девяносто девять сажень; а за исключением неудобных мест осталось одной удобной - 3547 десятин 515 сажень. На сем числе, во время составления сего плана, внутри окружной межи в поселении состояло селцо Крынки с деревней Андреевкой, - Крынки тож, в коих господский дом один, крестьянских дворов двадцать два; в них крестьян по 10<sup>й</sup> народной ревизии мужескаго пола 44, женскаго 59 душ; ныне на лицо мужескаго пола 55 женскаго 67 душ.).

*1:16800, в 1 д. 200 с. 1 арк. (82x95). Херсонський повітовий землемір Ю.Шантур, з використанням плану землеміра В.Орлова 1850 р. Копія землеміра В.Рикова. Рукопис. Текст.*

**1622. План ділянки землі частини дачі села Кринки (села Павлівка) П.П.Туркула. 1871.**

(План Херсонской губернии Херсонскаго уезда на участок под названием Части селца Крынок на коей поселена деревня Павловка владения Капитана 2<sup>о</sup> ранга Павла Петрова Туркула. Обмежеван при генеральном межевании в 1799 году Июня 6 дня Землемером Феофиловым в дачу селца Крынок с хутором, полюбовному разводу межа утверждена в 1811 году Землемером, по указу Губернскаго Правления согласно полюбовной сказки специально вымежевана в 1850 году Июля дня Херсонским Уездным Землемером Орловым а по предписанию Губернскаго Правления от 27 Октября 1869 года на № 802, по поверке и возобновлении части межи, план составлен с отклонением от хода генеральнаго межевания в правую сторону к Востоку на 7 градусов 1871 года Мая 23 дня Херсонским Уездным Землемером Юрием Шантырем, Ситуация нанесена с плана Землемера Орлова частью с натурь. В даче состоит земли пашенной 27 десятин 1198 сажень, сennaго покосу 72 десятины 1955 сажень; степи способной к пашне и сенокосу с причислением одной трети обращенной из солонцов, 1564 десятины 690 сажень; под поселением 2 десятины; под солонцами 113 десятин, под большою дорогою 8 десятин 30 сажень; под проселочными дорогами 2 десятины 428 сажень; под каменистыми местами 76 десятин 1236 сажень; под половиною речки Висуни, течениями балок и отвершков и крутостями гор 3 десятины 2383 сажени. А всего удобной и неудобной земли тысяча восемьсот семдесят десятин семсот двадцать сажень, а за исключением неудобных мест, осталось одной удобной 1666 десятин, 1443 сажени. На сем числе во время составления сего плана внутри окружной межи в поселении состояла деревня Павловка в коей крестьянских дворов 10 в них по 10 народной ревизии крестьян мужескаго пола 21, женскаго 30 душ, а ныне на лицо мужескаго 20 женскаго 39 душ.).

*1:8400, в 1 д. 100 с. 1 арк. (62,5x198). Херсонський повітовий землемір Ю.Шантур, з використанням плану землеміра В.Орлова 1850 р. Копія (прізвище нерозбірливе). Рукопис. Текст.*

**1623. План ділянки землі при селі Кринки К.С.Гросула. 1894.**

(План Херсонской губернии и уезда, участка, [земли] при дер. "Крынки" владения мещанина Константина Савельевича [Гросула]. Съемку производил и план сей составлял, по меридиану магнитной стрелки, Николаевский [Городской] Землемер С.С.Верлинг в 1894 году Октября 18<sup>го</sup> дня. В означенном [участке состоит] земли: Всего чотыреста тридцать чотыре десят. семьсот шестьдесят квадр. сажен.).

*1:16800, в 1 д. 200 с. 1 арк. (33x48,5). Миколаївський міський землемір С.Верлінг. Рукопис. Текст. Пошкодження.*

**1624. План ділянки землі при селі Кринки О.Д.Моторного. 1894.**

(План Херсонской губернии и уезда, участка, земли при дер. "Крынки" владения мещанина Алексея Даниловича Моторнаго. Съемку производил и план сей составлял, по меридиану магнитной стрелки, Николаевский Городской Землемер С.С.Верлинг в 1894 году Октября 18<sup>го</sup> дня. В означенном участке состоит земли: Всего сто девяносто одна десят. тысяча квадр. сажен.).

*1:16800, в 1 д. 200 с. 1 арк. (33,5x49). Миколаївський міський землемір С.Верлінг. Рукопис. Текст.*

**1625. План ділянки землі при селі Кринки І.К.Руденка. 1894.**

(План Херсонской губернии и уезда участка земли при дер. "Крынки" владения мещанина Ивана Кирилловича Руденко. Съемку производил и план сей составлял, по меридиану магнитной стрелки,

Николаевский Городской Землемер С.С.Верлинг в 1894 году Октября 18<sup>го</sup> дня. В означенном участке состоит земли: Всего триста восемьдесят шесть десятин тысяча восемьсот шестьдесят квадратных сажен.).  
*1:16800, в 1 д. 200 с. 1 арк. (33x49). Миколаївський міський землемір С.Верлінг. Рукопис. Текст.*

**1626. План ділянок землі при селі Кринки І.Руденка, Г.Харитонова, В.Непомнящого та ін. 1894.**

(План Херсонской губернии, Херсонского уезда, участков земли при дер. "Крынки" владения: Ивана Руденко, Григория Харитонова, Власа Непомнящого, Алексея Моторного, Дмитрия Ширенко. Съёмку производил и план сей составлял, по меридиану магнитной стрелки, Николаевский Городской Землемер С.С.Верлинг в 1894 году Октября 19<sup>го</sup> дня. В означенном участке состоит земли: Всего с половиною речки Висуни – тысяча восемьсот двадцать десят. тысяча пятьсот двадцать квадр. сажен. Сколько-же земли отдельно состоит в каждом участке, то значится в экспликации плана сего.).

*1:16800, в 1 д. 200 с. 1 арк. (54x98,5). Миколаївський міський землемір С.Верлінг. Рукопис. Експлікація. Текст.*

**1627. План ділянки землі при селі Кринки Г.Харитонова, В.Непомнящого. 1894.**

(План Херсонской губернии и уезда участка земли при дер. "Крынки", общаго владения мещан Григория Харитонова, Власа Непомнящого. Съёмку производил и план сей составлял, по меридиану магнитной стрелки, Николаевский Городской Землемер С.С.Верлинг в 1894 году Октября 18<sup>го</sup> дня. В означенном участке состоит земли: всего триста шесть десятин две тысячи пятьдесят квадр. сажен.).

*1:16800, в 1 д. 200 с. 1 арк. (33,5x49). Миколаївський міський землемір С.Верлінг. Рукопис. Текст.*

**1628. План ділянки землі при селах Кринки, Мар'янівка Херсонського повіту К.С.Гроссула. 1898.**

(План земли Херсонской губернии Херсонского Уезда при деревне Кринках и Марьяновке, владения мещанина Константина Савельевича Гроссула. Сочинен в Мае месяце 1898 года по натуральному указанию магнитной стрелки. Внутри показанных Границ земли состоит 219 десятин 1486 квадратных сажень).

*1:8400, в 1 д. 100 с. 1 арк. (43x55). Укладач (прізвище нерозбірливе). Рукопис. Текст.*

**1629. План землі при селах Кринки, Мар'янівка В.Я.Якубовського (колишньої К.С.Гроссула). 1898.**

(План земли Херсонской губернии Херсонского уезда при д. Кринках и Марьяновке, владения мещанина Василия Яковлевича Якубовского, приобретенной им от мещанина Константина Савельевича Гроссула. Сочинен в Мае месяце 1898 года по натуральному указанию магнитной Стрелки. Внутри упоказанных границ земли состоит удобной и неудобной всего 215 десятин 1486 квадратных сажень).

*1:8400, в 1 д. 100 с. 1 арк. (40,5x53,5). Помічник Херсонського міського землеміра (прізвище нерозбірливе). Рукопис. Текст.*

**1630. План ділянки землі при селах Кринки (Мар'янівка) Г.З.Моисеєнка, М.З.Шпак, Д.Ф.Афанасьєва. 1906.**

(План Херсонской губернии и уезда участка земли, состоящего при деревне Крынках (Марьяновке) Любомирской волости, доставшагося после смерти умершаго крестьянина Захария Остаповича Моисеенко, сыну его Гавриилу Захаровичу Моисеенко в количестве 105 десятин 1290 кв. саж., Марии Захарьевой Шпак, урожденной Моисеенко 25 десят. и крест. Дионисию Фадееву Афанасьеву 13 десятин, а всего в участке удобной и неудобной земли 143 десятины 1290 кв. саж. Измерение и отрезка сего участка произведены и план сей составлен по натуральному показанию магнитной стрелки в 1906 году.).

*1:8400, в 1 д. 100 с. 1 арк. (35,5x44). Землемір Сіриченко. Рукопис. Текст.*

**1631. План ділянки землі при селі Кринки (Андріївка) О.Т.Заїкина. Б/д.**

(План Херсонской губернии и уезда участка земли при дер. Кринке (Андреевка) Любомирской волости владения Алексея Тимофеевича Заикина. В означенных границах состоит земли 160 десятин.).

*1:8400, в 1 д. 100 с. 1 арк. (40,5x37). Землемір Є.Спаський. Копія автора. Рукопис. Текст.*

**1632. План ділянки землі, відмежованої з дачі села Кринки (Андріївка) Я.І.Фішера. Б/д.**

(Геометрический Специальный План Херсонской губернии и уезда части земли из дач сельца Кртынок Андреевки тож принадлежащей поселянину собственнику Якову Ивановичу Фишеру в коем по исчислении оказалось земли удобной и неудобной тысяча восемьсот восемьдесят семсот шестьдесят четыре квад. саж. (1808 дес. 764 саж).

*1:16800, в 1 д. 200 с. 1 арк. (46,5x63,5). Інженер Домбровський. Копія землеміра С.Чабовського. Рукопис. Текст.*

**1633. План ділянки землі при селі Кринки (Андріївка) М.Ф.Шпола. Б/д.**

(План Херсонской губернии и уезда участка земли при дер. Кринке (Андреевка) Любомирской Волости владения Миньы Федоровича Шпола В участке состоит земли 66 десятин 1551 квад. саж.).

*1:8400, в 1 д. 100 с. 1 арк. (34x31). Землемір П.Лейбін. Копія земського землеміра Одеського повіту Ф.Петрова. Рукопис.*

**1634. План ділянки плавень № 13 при хуторі Крутий, відмежованої з дачі села Перетівка (Дудчине) Херсонського повіту Є.Т.Чеботарьова. 1885.**

(План Херсонской губернии Херсонскаго уезда на участке тринадцатой части пустопорожней земли вымежеванной из дачи селища Перетовки Дубчино тож, под названием плавения мест принадлежащая к хутору Крутому, владения мещанина Егора Терентьева Чеботарева Генерально межевана в 1808 году Сентября 16 дня Старшим Землемером Титулярным Советником Моисеем Феофиловым, специально межевана в 1861 году Июля 21 дня Херсонским Губернским Землемером Капитаном Дмитриевым, согласно предписания г. Херсонскаго Губернскаго Землемера от 9 Апреля 1885 года за № 619, по полюбовной сказке межа утверждена и план этот принятием отклонения магнитной стрелки от хода генерального межевания вправою сторону к востоку на  $7\frac{1}{4}^{\circ}$  и с назначением ситуации частью снатурь и частью с плана специального межевания, составлен Сентября 30 дня 1885 года Одесским Уездным Землемером Надворным Советником Виктором Рыковым. В участке состоит земли: дровянаго лесу растушаго поболоту 85 дес. 400 кв. саж. подпроселочными дорогами 1600 кв. сажень, подбичевником 2 дес. 200 саж. под половиною реки Днепра, озерами, речками протоками, заливами и истоками 40 дес. А всего удобной и неудобной земли сто двадцать семь дес. две тысячи двести сажень; а заисключением неудобных мест осталось одной удобной 85 дес. 400 кв. сажень).

*1:8400, в 1 д. 100 с. 1 арк. (89,5x52). Одеський повітовий землемір В.Риков. Копія Єлисаветградського повітового землеміра М. Мускоїді. Рукопис. Текст. Незначні пошкодження.*

**1635. План частини дачі при хуторі Крутий К.І.Іваненка. 1908.**

(Геометрический специальный план Херсонской губернии и уезда, части дачи при хуторе Крутом. Владение Бериславскаго купца Кондрата Ивановича Иваненка в количестве под № 1 сто девяносто две десятины две тысячи сто пятьдесят квад. саж. пахатной земли и под № 2 плавнями: 86 десятин и неудобной под  $\frac{1}{2}$  реки Днепром и причитающейся части дороги 33 дес. 1200 кв. саж., а всего земли 312 950 кв. саж.).

*1:8400, в 1 д. 100 с. 1 арк. (53x70). Землемір І.Новосельський. Рукопис.*

**1636. План частини дачі при хуторі Крутий К.І.Іваненка. 1908.**

(Геометрический специальный план Херсонской губернии и уезда, части дачи при хуторе Крутом. Владение Бериславскаго купца Кондрата Ивановича Иваненка в количестве двухсот сорока двух десятин двух тысяч ста пятидесяти квад. саж.; при чем земля показанная на плане под № 1 в количестве пятидесяти десятин продана в общее владение крестьян Ивану и Архипу Прокофьевичам Загоруйченкам, а остальная пахатная земля показанная на плане под № 2 – остается во владении владельца Кондрата Ивановича в количестве 192 дес. 2150 кв. саж., под № 3 – под плавнями 86 десятин и неудобной: под  $\frac{1}{2}$

реки Днепра и причитающейся части дороги 33 дес. 1200 кв. саж., а всего всей удобной и неудобной земли 362 дес. 950 кв. саж.).

*1:8400, в 1 д. 100 с. 1 арк. (53,5x70,5). Землемір (прізвище нерозбірливе). Рукопис. Текст.*

**1637. План ділянки землі при селі Ларівка С.П.Лакутіна. 1908.**

(План Херсонской губ., Херсонск. уезда участка пахатной земли при деревне Ларьевке владение кр. Степана Петровича Лакутина, приобретенного им от мещ. Алексея Тимофеевича Маленко по купчей крепости утвержд. в Херсонск. Нотариальн. Архиве 11<sup>го</sup> Октября 1904 г. за № 182, по измер. и исчисл. Оказалось всего земли Сто двадцать пять дес.).

*1:8400, в 1 д. 100 с. 1 арк. (53,5x40,5). Кресляр Гречнев. Рукопис. Текст.*

**1638. План ділянки землі, відмежованої з дачі при селі Ларівка І.Ф.Антоня. Б/д.**

(План Участка земли Херсонской губернии и уезда вырезанный из общей дачи при Сельце Лариевке В количестве, сто, двадцать три десятины (123 десят.). состоящий в владении поселянина Иогана Фридриховича Антона приобретенный им покупчей крепости от Иогана Михайловича Шарта.).

*1:8400, в 1 д. 100 с. 1 арк. (59x27,5). Землемір П.Лейбін. Рукопис.*

**1639. План казенної землі пустища Леонтівка. 1808.**

(Геометрической Специальной план Херсонскаго уезда казенной пустоши Леонтьевой состоящей на уездной карте под № 81<sup>а</sup> принадлежащими к ней всеми землями которые нивчем владении нисостоит, межевания учиненнаго в 1783<sup>а</sup> году уездным землемером порутчиком редилским авновъ снимал старший землемер титулярный Советник Моисей Феофилов, а в 1808 году июня 2 дня апоУказу Екатеринославской межевой канторы межа Утверждена в 1810<sup>а</sup> году октября дня Землемером Губернским Секретарем Кириловым авнутри тои казенной земли обмежеванно одною окружною отвсех смежных дач и владелцов межею понынешней мере и поизчислению земли состоит пашенной семдесят десятин Сем сот шездесят сажень степи способной к хлебопашеству три тысячи восемь сот двадцать две десятины две тысячи сто сажень, по проселочными дорогами девять десятин тысяча четыреста сорок четыри сажени, под каменистыми местами, пятьдесят две десятины шесть Сот девяноста две сажени по<sup>а</sup> бечевником<sup>а</sup> реки днепра три Десятины Семь Сот дватцать сажень, по<sup>а</sup> полурекою днепром по<sup>а</sup> водотоками балки дурной отверсками икрутостию гор иберегов восемьдесят шесть десятин две тысячи сажень, А всего вовсей окружной меже четыре тысячи сорок пять десятин пять сот шеснатцать сажень).

*1:8400, в 1 д. 100 с. 1 арк. (55x295). Старший землемір М.Фефілов, помічник К.Іванов. Копія. Рукопис. Склеєно з 4 частин. Текст. Незначні пошкодження.*

**1640. План землі казенної дачі пустища Леонтівка. 1810.**

(Геометрический Специальный план Херсонскаго уезда Казенной пустоши Леонтьевой состоящей на Уездной карте под № 81<sup>а</sup>, с принадлежащими к ней всеми землями которая нивчьем владении несостоит: Межевания учиненнаго в 1783<sup>а</sup> году, Уездным Землемером Порутчиком Редильским; авновъ снимал Старший Землемер Титулярный Советник Моисей Феофилов, а в 1808 году июня 2<sup>го</sup> дня, апо Указу Екатеринославской Межевой Канторы, межа утверждена в 1810<sup>а</sup> году Октября 12 дня землемером Губернским Секретарем Кириловым. Авнутри той казенной земли обмежеванной одною окружною от всех смежных дач и владелцев межею понынешней мере и по изчислению земли состоит: пашенной семьдесят десятин, сем сот шездесят сажень, Степи способной к хлебопашеству три тысяча восемь соть двадцать две десятины, две тысячи сто сажень, под проселочными дорогами девять десятин, тысяча четыреста сорок четыре сажени, под Каменистыми и хрящеватыми местами пятьдесят две десятины шесть сот девяноста две сажени, под бечевником реки Днепра три десятины семь сот двадцать сажень, под полурекою Днепром, под протоками Балки Дурной, отверсками иподкрутостию гор и берегов восемьдесят шесть десятин две тысячи сажень. А всего во всей окружной меже четыре тысячи сорок пять десятин пять сот шеснатцать сажень.).

*1:8400, в 1 д. 100 с. 1 арк. (51,5x188,5). Землемір І.Кирилов. Копія. Склеєно з 3 частин. Текст. Відсутня частина плану.*

**1641. План казенного пустища Леонтівка. 1810.**

(Геометрический Специальный план херсонского уезда казенной Пустоши Леонтьевой состоящей наездной Карте под № 81<sup>а</sup> с принадлежащими к ней всеми землями которая нивьчем владении несостоит Межевания учиненного в 1783<sup>а</sup> году Уездным Землемером Порутчиком Редильским Авновь Снимал Старший Землемер Титулярный Советник Моисей Фефилов а в 1808 году июня 2<sup>го</sup> дня, Апоуказу Екатеринославской Межевой Конторы, межа Утверждена в 1810<sup>а</sup> году октября 12<sup>го</sup> дня землемером Губернским Секретарем Кириловым. Авнутри той казенной земли обмежеванной одною окружною от всех смежных дач и владельцев межею понынешней мере ипоизчислению земли Состоит пашенной семьдесят десятин семсот шесдесят сажень Степи способной кхлебопашеству три тысяча восемьсот двадцать две десятины, две тысячи Сто сажень под проселочными дорогами девять десятин тысяча четыреста сорок четыре сажени под каменистыми и хрящеватыми местами пятьдесят две десятины шесть сот девяносто. две сажени, под бечевником реки днепра три десятины семьсот двадцать сажень, под полу рекою. днепром, под водотоками балки дурной отвершками и подкрутостию гор иберегов восемьдесят шесть десятин две тысячи сажень. А всего во всей окружной меже четыре тысячи сорок пять десятин пять сот шестнадцать сажень.).

*1:8400, в 1 д. 100 с. 1 арк. (49x279). Землемір І.Кирилов. Копія учня П.Михайлова 1813 р. Рукопис. Склеєно з 7 частин. Текст. Пошкодження.*

**1642. План села Леонтівка. Б/д.**

(План деревни Леонтьевы Херсонской Губернии и округа.)

*1:8400, в 1 д. 100 с. 1 арк. (68x42,5). Укладач невідомий. Копія помічника інженера Барташевського. Рукопис.*

**1643. План дачі казенно-оброчних статей Леонтівська №№ 1, 2, частина 1-а. 1860.**

(№ 1. План Херсонской губернии, того же уезда; Казенным оброчным статьям: Леонтьевской 1<sup>й</sup> и Леонтьевской 2<sup>й</sup>. Снятый в 1860 году.)

*1:16800, в 1 д. 200 с. 1 арк. (47x55). Укладач невідомий. Копія межувальника Рябиніна. Рукопис. Приклеєно 2 таблиці на 2 та 3 арк. Пошкодження.*

**1644. План дачі казенно-оброчних статей Леонтівська №№ 1, 2, частина 2-а. 1860.**

(План Херсонской губернии, того же уезда; № 2. Казенным оброчным статьям: Леонтьевской 1<sup>й</sup> и Леонтьевской 2<sup>й</sup>. Снятый в 1860 году.)

*1:16800, в 1 д. 200 с. 1 арк. (55x53). Укладач невідомий. Копія. Рукопис. Умовні позначки. Пошкодження.*

**1645. План землі Леонтівської казенно-оброчної статті. 1909.**

План Херсонской губер. Херсонского уезда Леонтьевской казенно-оброчной статьи, состоящей в даче генерального межевания под названием "казенная пустошь Леонтьевской" (<sup>x1/236</sup>) Возобновление меж, съемка дачи и ситуации произведены и план сей состав лен по меридиану генерального межевания, от котораго магнитная стрелка отклонилась на В-9<sup>о</sup> в 1909 году землемером землеустроительных комиссий Херсонской губ. В.А.Луцинским. В даче земли тысяча семьсот восемьдесят десятин пятьсот три дцать девять квадратных сажень.).

*1:16800, в 1 д. 200 с. 1 арк. (70,5x97). Землемір В.Луцинський. Рукопис. Експлікація.*

**1646. План ділянок землі Леонтівської казенно-оброчної статті. 1910.**

(План Херсонской губернии и уезда Леонтьевской казенно-оброчной статьи, состоящей в даче генерального межевания <sup>л1/236</sup> под названием "казенная пустошь Леонтьевская". План сей составлен по меридиану генерального межевания, от котораго магнитная стрелка отклонилась к востоку на 9<sup>о</sup>, в 1910 году землемером землеустроительных Комиссий Херсонской губернии В.А.Луцинским. В даче удобной и неудобной земли тысяча семьсот восемьдесят четыре десят. две тысячи двести тридцать к. с., сколько разнаго качества земли в статье, о том значится в экспликации плана сего.).

*1:8400, в 1 д. 100 с. 1 арк. (95x143). Землемір В.Луцинський. Рукопис.*



**1647. План ділянок землі Леонтівської казенно-оброчної статті, частина 2-а. 1911.**

(2<sup>а</sup> часть плана разверстания казенной оброчной статьи Леонтьевской Херсонской губернии Херсонского уезда находящейся в даче генерального межевания казенной пустоши Леонтьевской (Лит <sup>Л-1/238</sup>). Разверстание приведено в 1911 году по Распоряжению Херсонской Губернской Землеустроительной Комиссий от 26 Марта 1911 г. Землемером Землеустроительных Комиссий Херсонской губернии Грин. План составлен по меридиану генерального межевания. Количество земли в каждом участке показано в экспликации плана.)

*1:8400, в 1 д. 100 с. 1 арк. (74x102). Землемір Грін. Копія Годлевського, Вейгнера 1913 р. Експлікація. Текст.*

**1648. План землі села Лизаветівка Репнінської. 1803.**

(Геометрический специальный план херсонского уезда деревни Емельяновки владения Генерал лейтенанши Елисаветы Васильевны Репнинской Межевание учиненного в 1786<sup>м</sup> году уездным землемером поручик редильской авновъ Снята в 1803<sup>м</sup> году Майя 12<sup>го</sup> дня Старшим Землемером титулярным Советником Гаптарьевым гратинским авнутри того владения обмежеваного одною окружною от всех смежных владельцев межею ипоисчислению земли состоит пашенной двести восемьдесят девять десятинов двести пядьдесят сажень сенаго покосу пятьсот тридцать десятинов триста сорок сажень истепи к пашне способной тритысичи триста восемьдесят одна десятина тысяча двадцать три сажени под поселением огородами семь десятинов сто восемьдесят сажень под проселочными дорогами одинадцать десятинов тысяча восьмисот сажень под каменистыми местами сто двадцать десятинов четыреста сажень под болотами сто шеснадцать десятинов двести сажень подполуречкою ингульцем озерами оврагами водороинами и отвершками подкрутостю гор сто две десятины тысяча шестьсот сажень АВСЕГО ВОВСЕЙ окружной меже четыре тысячи пятьсот пядьдесят восемь десятинов тысяча три сажени: азаисключением неудобных мест осталось одной удобной Земли четыре тысячи двадцать сем десятинов тысяча восьмисот три квадратные сажени вооной деревне попоследне поданной кривизии скаскам Состоит семнадцать дворов в них мужеска пядьдесят одна женскаго двадцать четыре аныне на лицо с приписанными мужескаго пядьдесят сем душ женска тож число душ).

*1:8400, в 1 д. 100 с. 1 арк. (113x137). Старший землемір І.Гаптарьов-Гратинський. Копія 1825 р. Рукопис. Склеєно з 10 частин. Текст. Незначні пошкодження.*

**1649. План ділянки землі села Лизаветпіль К.К. та А.К.Ревва. 1900.**

(План Херсонской губернии и уезда Михайловской волости при деревне Елизаветполь участка земли владения Конона и Анисима Кондратьевых Ревва. Измерение произведено 17 Августа 1900 года по натуральному указанию Магнитной стрелки; внутри указанных границ земли состоит: удобной и неудобной 1300 десятинов).

*1:8400, в 1 д. 100 с. 1 арк. (40,5x56,6). Землемір В.Колесников. Рукопис.*

**1650. План землі хутора Лисенкове, відмежованої з дачі села Ташине П.С.Лисенкова. 1807.**

(Геометрический Специальный План Херсонского Уезда купленной Части из дачи Села Ташина на коей поселен хутор Лысенкова для Скотоводства с принадлежащими к нему всеми землями, которой во владении состоит Карнета Петра Степанова Сына Лысенкова Межевания учиненного в 1807<sup>м</sup> году Июля дня Землемером Титулярным Советником Буткевичем, а внутри того владения обмежеванного одною окружною от всех смежных владельцев межею по нынешней мере и по исчислению земли состоит Пашенной Сто сорок Семь десятинов Сеннаго покосу и степи к хлебопашеству способной тысяча девять сот одинадцать десятинов, тысяча девять сот Шесть десятинов Шесть Сажень; Под поселением Хутора одна десятина, тысяча триста Сажень; под проселочными дорогами одинадцать десятинов, девятьсот Сажень; под болотом шесть десятинов триста Сажень, под Каменистыми местами девяносто шесть десятинов; под солонцоватыми местами Сто шесть десятинов триста Сажень под Половинами Тилигульского Лимана речки большого Царегольца; во оврагах, отвершках истоками, под крутостю Гор и берегов двесте девяносто четири десятины Семь Сот Сажень; авсего во всей окружной меже две тысячи пять Сот Сем

десять Четыре десятины шесть сот Шесть десят Шесть квадратных сажень; в том Хуторе в поселений по Ревизии души не состоит.).

*1:8400, в 1 д. 100 с. 1 арк. (67x167). Землемір П.Буткевич. Копія помічника (прізвище нерозбірливе) 1826 р. Рукопис. Склеєно з 6 частин. Текст.*

**1651. План ділянки землі при селі Лобриївка селян села Тернівка. 1888.**

(План участка земли, находящегося при деревне Лобриевки Херсонской губернии и уезда, принадлежащей прежде В.В.Золотареву и состоящей ныне во владении поселян деревни Терновки, возстановленный в натуре по плану составленному с натуры землемером-таксатором П.З.Рябковым в присутствии Члена Херсонского Окружного суда Д.Л.Горбатова в 1888 г. техниками А.К.Колесниченко и И.Ф.Бузником Ноября 3<sup>го</sup> дня 1907 года.).

*1:8400, в 1 д. 100 с. 1 арк. (47x97). Землемір П.Рябков. Копія Колесниченка, І.Бузника 1907 р. Рукопис. Текст.*

**1652. План землі сіл Лозуватка, Дем'янівка А.А.Лозовича, Г.Д., Д.Д., Т.Д., А.Д. Бойкових. 1813.**

(Геометрический Специальный план херсонского уезда деревень Лозоватки и демьяновки с принадлежащими к ней всеми землями которые состоят вообщем владении порутчика андрея антонова сына лозовича идворян григория дмитрия тараса идевицы марины Демьяновых детей бойковых Межевания учиненного в прошлом 1796<sup>м</sup> году уездным Землемером порутчиком холодиловым по их имению план вновь снято в 1808<sup>м</sup> году августа 7<sup>го</sup> дня старшим Землемером титулярным Советником моисеем фефиловым апорешению Екатеринославской межевой Канторы в 1813<sup>м</sup> году июня 19<sup>го</sup> дня межа утверждена Землемером Коллежским Секретарем иваном Кириловым авнутри того владения обмежеваннаго одною окружною от всех смежных владельцев межею понынешней мере и поисчислению земли состоит пашенной двести восемьдесят восемь десятин тысяча двести сажень сеннаго покосу триста тридцать четыре десятины тысяча пять сот Сажень степи способной к пашни тритысячи шесть сот восемьдесят одна десятина семьсот шездесят две сажени лесу мелкаго терновника одинадцать десятин под поселением огородами иогуменниками пятьдесятин девять сот сажень под проселочными дорогами семнадцать десятин шестьсот двадцать Сажень под каменистыми и хрящеватыми местами двести шездесят три десятины семь сот восемьдесят восемь сажень под речкою висунью ипод полуоной водотоками балок иотвершков икрутостию их гор иберегов девятнадцать Десятин шестьсот семдесят сажень АВСЕГО ВОВСЕЙ окружной меже четыре тысячи шесть сот двадцать десятин тысяча шесть сот сорок квадратных саженья воонных деревнях попоследне поданной кпятой ревизии сказкам состоит в деревне лозоватки Запорутчиком Мезовичем шеснадцать Дворов вних мужеска полу пядьдесят пять женска двадцать семь аныне налицо мужска сорок пять женска тридцать семь Душ в деревне демьяновки задворянами григориемдмитрием тарасом идевицею мариею демьяновыми Детиы Бойковыи один двор вних мужеска пола Четыре души женска нечислится.).

*1:8400, в 1 д. 100 с. 1 арк. (110x216). Землемір І.Кирилов. Копія. Рукопис. Склеєно з 17 частин. Незначні пошкодження.*

**1653. План землі села Лошкарівка В.Г.Христофорова. 1874.**

(План Селения Лошкаревки отсавнаго Генеральнаго Штаба полковника Василия Григорьевича Христофорова Херсонской Губернии Херсонского уезда. Хутор Натальин (дорошевскаго) земли 1250 десятин удобной.).

*1:21000, в 1 д. 250 с. 1 арк. (48x97). Укладач В.Христофоров. Рукопис. Текст. Незначні пошкодження.*

**1654. План землі села Лукоданилівка Л.В., Д.В.Болдаревських. 1807.**

(Геометрической Специальный План Херсонского Уезда Купрянной Части из Дачи Сельца Краснополя Накоторой выселается деревня Лукодоньловка Спринадлежащими кней всеми землями которая во владении состоит Подпоручика Луки иполежскаго регистратора Данили Яковлевих Детей болдаревских Межевания учиненнаго 1807 Сентября Дня Землемером Титулярным Советником Буткевичем авнутри того владения обмежеваннаго одною окружною от всех смежных владельцев межею понынешней мере ипоизчислению земли состоит пашенной девяносто восемь десятин сеннаго покосу истепи к

хлебопашеству способной шесть сот шестьдесят Десятин подпоселением иогородами Две десятины Подроселочными дорогами Две Десятины подсолонцоватыми местами шестдесят восемь Десятин подкаменистыми местами шестдесят девять Десятин Десятин подполовиною реки березани вооврагах иотвершках истоками иподкрутостию гор шесть десятин четьреста шестнатцать сажень Авсего вовсей окружной меже восемьсот шестдесят одна Десятина четьреста шестнатцать квадратных сажень втой деревни выделино пять дворов вних водворятся из полтавской Губернии Кременчуцкаго повета мужска пола семнатцать женска девятнатцать душ).

*[1:8400], шкала масштабу не позначена. 1 арк. (56x145). Землемір П.Буткевич. Копія 1812 р. Рукопис. Склесно з 4 частин. Текст. Відсутня частина плану.*

**1655. План дачі громади селян села Любимівка. 1908.**

(План Дачи Херсонской губернии Херсонскаго уезда под названием деревня Любимовка владения общества крестьян деревни Любимовки Генерально межевана в 1793 году Землемером Редильским, вновь снята в 1799 году Землемером Фефиловым, межа утверждена в 1802 году Землемером Гаптаревым-Гратинским, а согласно решения Херсонскаго Окружнаго суда специально межевана со снятием ситуации с натурь и план этот составлен с принятием отклонения магнитной стрелки от хода генеральнаго межевания к востоку на 9<sup>о</sup> в 1908 году 13 декабря Уездным землемером Херсонской губернии межевым Инженером Н.Н.Ивановым. В даче состоит земли: под Усадьбами 1 дес. 2320 кв. саж., выгона 1 дес. 2060 кв. саж., под улицами 740 кв. саж. А всего удобной и неудобной земли Четыре десятины триста двадцать кв. саж. а за исключением неудобной осталось одной удобной 3 дес. 1980 кв. саж.).

*1:8400, в 1 д. 100 с. 1 арк. (56x78). Повітовий землемір М.Іванов. Рукопис.*

**1656. План дачі громади селян села Любимівка. 1908.**

(План Дачи Херсонской губернии Херсонскаго уезда под названием деревня Любимовка надел владения общества крестьян деревни Любимовки. Генерально межевана в 1793 году Землемером Редильским, вновь снята в 1799 году Землемером Фефиловым, межа утверждена в 1802 году Землемером Гаптаревым-Гратинским, а согласно решения Херсонскаго Окружнаго суда специально межевана со снятием ситуации с натурь и план этот составлен с принятием отклонения магнитной стрелки от хода генеральнаго межевания к востоку на 9<sup>о</sup> в 1908 году 13 декабря Уездным землемером Херсонской губернии межевым Инженером Н.Н.Ивановым. В даче состоит земли: под пашней 12 десятин 1675 кв: саж., под кладбищем 50 кв: саж: итого удобной 12 дес. 1675 кв: саж: и неудобной 50 кв: саж: а всего: двенадцать десятин тысяча семьсот двадцать пять квадратных сажень).

*1:8400, в 1 д. 100 с. 1 арк. (56x78). Повітовий землемір М.Іванов. Копія. Рукопис.*

**1657. План дачі громади селян села Любимівка. 1908.**

(План Дачи Херсонской губернии Херсонскаго уезда под названием деревня Любимовка владения общества крестьян деревни Любимовки. Генерально межевана в 1793 году Землемером Редильским, вновь снята в 1799 году Землемером Фефиловым, межа утверждена в 1802 году Землемером Гаптаревым-Гратинским, а согласно решения Херсонскаго Окружнаго суда специально межевана со снятием ситуации с натурь и план этот составлен с принятием отклонения магнитной стрелки от хода генеральнаго межевания к востоку на 9<sup>о</sup> в 1908 году 13 декабря Уездным землемером Херсонской губернии межевым Инженером Н.Н.Ивановым. В даче состоит земли: под усадьбами 1 десятина 2320 кв: саж., выгона 1 дес. 2060 кв: саж: под улицами 740 кв. саж. Авсего удобной и неудобной земли четьре десятины триста двадцать кв: саж: а за исключением неудобной осталось одной удобной 3 дес. 1980 кв. саж.).

*1:8400, в 1 д. 100 с. 1 арк. (56x78). Повітовий землемір М.Іванов. Копія. Рукопис.*

**1658. План ділянки землі громади селян села Любимівка. 1908.**

(План Дачи Херсонской губернии Херсонскаго уезда под названием деревня Любимовка надел владения общества крестьян деревни Любимовки. Генерально межевана в 1793 году Землемером Редильским, вновь снята в 1799 году Землемером Фефиловым, межа утверждена в 1802 году Землемером Гаптаревым-Гратинским, а согласно решения Херсонскаго Окружнаго суда специально межевана со снятием ситуации

с натуры и план этот составлен с принятием отклонения магнитной стрелки от хода генерального межевания к востоку на 9<sup>о</sup> в 1908 году 13 декабря Уездным землемером Херсонской губернии межевым Инженером Н.Н.Ивановым. В даче состоит земли: под пашней 12 дес. 1675 кв. саж., под кладбищем 50 кв. саж. итого удобной 12 дес. 1675 кв. саж не удобной 50 кв. саж. а всего двенадцать десятин тысяча семьсот двадцать пять квадратных сажень).

*1:8400, в 1 д. 100 с. 1 арк. (56x77,5). Повітовий землемір М.Іванов. Рукопис.*

**1659. План ділянки землі дачі хутора Любимівка В.В.Розена. 1908.**

(План участка земли Херсонской губернии Херсонского уезда владения барона Вальтера Вальдемаровича Розена состоящего в даче специального межевания хутора Любимовки. Снят в 1908 году и план этот составлен по меридиану генерального межевания, от которого магнитная стрелка отклонилась к востоку на 9<sup>о</sup> Уездным Землемером Межевым Инженером Н.Н.Ивановым. В участке по вычислении площади его по координатам пунктов окружной межи оказалось земли: двести семьнадцать десятин девяносто девятью кв. саж.).

*1:8400, в 1 д. 100 с. 1 арк. (98x58). Повітовий землемір М.Іванов. Рукопис. Експлікація. Текст.*

**1660. План землі дачі хутора Любимівка В.В.Розена. 1908.**

(План участка земли Херсонской губернии Херсонского уезда владения барона Вальтера Вальдемаровича Розена состоящего в даче специального межевания "хутора Любимовки". Снят в 1908 году и план этот составлен по меридиану генерального межевания от которого магнитная стрелка отклонилась к востоку на 9<sup>о</sup>, Уездным Землемером Херсонской губернии Межевым Инженером Н.Н.Ивановым. В участке по вычислении площади его по координатам пунктов окружной межи оказалось земли под пашней 232 дес. 1228 кв. саж., под выгоном 3 дес. 2320 кв. саж., под садом 3 дес. 580 кв. саж., под дорогою 280 кв. саж., под половиною реки 720 кв. саж., под хутором 1440 кв. саж., под высохшим прудом 1 дес 1632 кв. саж. итого не удобной 2 дес. 232 кв. саж., удобной 240 дес 728 кв. саж., а всего двести сорок две десятины девятьсот шестьдесят квадратных сажень).

*1:8400, в 1 д. 100 с. 1 арк. (87,5x61). Херсонський повітовий землемір М.Іванов. Рукопис. Текст.*

**1661. План дачі хутора Любимівка В.В.Розена. 1908.**

(План Дачи Херсонской губернии Херсонского уезда под названием хутор "Любимовка" владения барона Вальтера Вальдемаровича Розен. Генерально межевана в 1793 году Землемером Редильским, вновь снята в 1799 году Землемером Фефиловым, межа утверждена в 1802 году Землемером Гаптаревым-Гратинским, а согласно решения Херсонского Окружного суда специально межевана со снятием ситуации с натуры и план этот составлен с принятием отклонения магнитной стрелки от хода генерального межевания к востоку на 9<sup>о</sup> в 1908 году 13 декабря Уездным землемером Херсонской губернии межевым Инженером Н.Н.Ивановым. В даче состоит земли: пашни 273 дес: 1618 кв. саж., блуквы (лугу) 46 дес. 1060 кв. саж, выгона чистаго 82 дес: 1350 кв. саж. выгона песчаннаго 10 дес. 190 кв. саж., под хутором 1400 кв. саж., под садом 3 дес. 580 кв. саж., под каменистыми местами 2 дес. 1680 кв. саж. под песчанными местами 25 дес. 50 кв. саж., под обрывами и крутостями 4 дес., проселочными дорогами 1270 кв. саж. под половиною реки Ингульца 9 дес. 720 кв. саж. под высохшим прудом 1 дес. 1632 кв. саж, а всего удобной и неудобной земли четыреста пятьдесят девять десятин тысяча девятьсот Пятьдесят кв. саж.-за исключением неудобной осталось удобной 416 десятин 1398 кв. сажень).

*1:8400, в 1 д. 100 с. 1 арк. (136x78). Повітовий землемір М.Іванов. Копія. Рукопис.*

**1662. План дачі села Любине Л.В.Орлової-Денисової. 1850.**

(Геометрический специальный план Херсонской губернии Херсонского уезда, дачи образовавшейся по специальному размежеванию из сельца Крынке под названием сельца Любина единственного владения фрейлины Любови Васильевны дочери покойнаго Генерала Кавалерии Графа Орлова Денисова. Межевание учинено в прошлом 1799 году Июля 6 дня Землемером Феофиловым по полюбовному разводу межа утверждена в 1801 году Октября 6 дня Землемером Вагановым, по указу Херсонского Губернского Правления согласно полбовной сказки межа утверждена и план сей сочинен в 1850 году Июня дня Херсонским Уздным Землемером Василием Орловым. А внутри того владения обмежеваннагоодною от всех смежных дачь и владельцев окружною межею по нынешней мере и исчислению земли состоит пашенной четыреста шестьдесят четыре десятины сто двадцать пять сажень по

оврагам сенного покоса сто десять десятин сто сажень, степи годной к пашне и покосу три тысячи четыреста восемь десятин тысяча семь сажень, под поселением огородами и гуменниками семнадцать десятин тысяча сто шестьдесят восемь сажень, под проселочными дорогами восемь десятин две тысячи триста шестьдесят семь сажень, под течением и прудом в балке Вереvчиной и обрываvми шестнадцать десятин семьсот тридцать три сажени А всего во всей окружной меже удобной и неудобной земли четыре тысячи двадцать пять десятин семьсот квадратных сажень, а за исключением неудобных мест осталось одной удобной земли четыре тысячи. На семь числе во время межевания в поселении состояло сельцо Любино в нем один господский дом, крестьянских дворов двенадцать вних по последне поданной к ревизии сказкам числится крестьян мужескаго пола пятьдесят женскаго пятьдесят три души. План сей сочинен по меридиану бывшему при Генеральном межевании от котораго с того времени магнитная стрелка отклонилась в Восточную сторону на четыре с половиною градуса).

*1:8400, в 1 д. 100 с. 1 арк. (101x125). Херсонський повітовий землемір В.Орлов. Копія Одеського повітового землеміра Ю.Шантиря. Рукопис. Текст. Незначні пошкодження.*

**1663. План землі при селі Любине Селянського поземельного банку. 1905.**

(План Херсонской губернии [и уезда Николаевской волости участка] земли при деревне Любиной, владения Крестьянского Поземельного Банка, в количестве 1667 дес. 2352 саж. из коих [...] 19 дес. 1940 саж., под кладбищем деревни Понятовки 1570 саж, под плавнями, половиною реки Днепра, речками, протоками [...] того участка предположено продать Любинскому товариществу крестьян 685 дес. 1090 саж. в том числе: пашни 472 дес., под по [...] кладбищем села Понятовки 1570 саж., под плавнями и половиною реки Днепра 208 дес., а за исключением кладбища села Понятовки в запроданном участке останется удобной и неудобной земли 684 дес. 1920 саж., этот участок обозначен на плане № 1. Измерение произведено в Феврале 1905 года).

*[1:8400], шкала масштабу не позначена. 1 арк. (145x90). Землемір В.Колесников. Рукопис. Відсутня частина картуша.*

**1664. План ділянки землі при селі Любине Селянського поземельного банку. 1905.**

(План Херсонской губернии и уезда Николаевской волости участка земли при деревне Любиной, владения Крестьянского Поземельного Банка в означенном участке земли состоит: пашни 524 дес. 890 саж., под почтовой дорогой 15 дес. 20 саж., под плавнями половиною реки Днепра, озером, речками и протоками 443 дес. 352 саж., а всего удобной и неудобной земли 982 дес. 1262 саж. Измерение произведено в Феврале 1905 года).

*1:8400, в 1 д. 100 с. 1 арк. (145x89,5). Землемір (прізвище нерозбірливе). Рукопис. Текст. Незначні пошкодження.*

**1665. План ділянки землі дачі села Любомирка В.К.Кобзаря. 1882.**

(План Херсонской губернии ея уезда, участка состоящего в даче села Любомирки, владения крестьянина собственника Таврической губернии Венедикта Куприяновича Кобзаря. Съёмка участка произведена в Мае месяце 1882 года, Уездным землемером Михаилом Ивановичем Мускоиди. В участке под лит. А состоит земли: степи удобной 513 дес. 1800 саж., пашни 820 дес., мокраго луга 264 дес. 1800 саж., под проселочными дорогами 3 дес., всего 1601 дес. 1200 саж. В участке под лит. Б предполагаемом к продаже состоит земли: степи удобной 151 дес. 600 саж., пашни 86 дес. 2100 саж., под каменистыми местами 6 дес. 1800 саж., под полуречкою 2 дес. 2200 саж., подпроселочными дорогами 2 дес. 500 саж. всего 250 десятин. А всего в двух участках тысяча восемьсот пятьдесят одна десятина тысяча двести сажень).

*1:16800, в 1 д. 200 с. 1 арк. (74x106). В. о. повітового землеміра М.І.Мускоїді. Рукопис.*

**1666. План ділянок землі дачі села Любомирка нащадків В.К.Кобзаря. 1887.**

(План Херсонской губернии Херсонскаго уезда участка, состоящего в даче села Любомирки, владения Крестьянина Собственника Таврической губернии Венедикта Куприяновича Кобзаря. Съёмка участка производил в Мае месяце 1882 года Уездный Землемер Михайла Иванович Мускоиди. План-же этот, по

проекту раздела таго участка земли между детьми Г.Кобзаря, составил в Апреле месяце 1887 года Уездный Землемер Виктор Рыков. Сколько, кому дается земли в каком участке и какого качества, о том значется в экспликации этаго плана).

*1:16800, в 1 д. 200 с. 1 арк. (52,5x73,5). Повітовий землемір В.Риков, з використанням плану повітового землеміра М.Мускоїді 1882 р. Експлікація.*

**1667. План ділянки землі, відмежованої з дачі при селі Любомирка А.Жукова (колишньої К.П.Бистром). 1892.**

(План Херсонской Губернии и уезда, участка земли вырезанный из общии дачи при С. Любомирке Любомирской волости, приобретенный покупчей крепости от жены Каллежскаго Ассесорша Баронесы Екатерины Петровны Быстром, крестьянином села Явкино Аксентием Жуковым в количестве 150 десятин 721 к. сажень в этом числе считается и дорога. Измерение произведено по указанию владельца и план составлен в 1892 году.)

*1:8400, в 1 д. 100 с. 1 арк. (25,5x71). Землемір П.Лейбін. Рукопис. Текст.*

**1668. План ділянки землі, відмежованої з дачі при селі Любомирка А.Павлова (колишньої К.П.Бистром). 1892.**

(План Херсонской Губернии и уезда, участка земли вырезанный из общей дачи при С. Любомирке Любомирской волости, приобретенный покупчей крепости от жены Каллежскаго Ассесора Баронесы Екатерины Петровны Быстром, крестьянином села Явкино Аряину Павлову в количестве 120 десятин 445 квад. сажень, в этом числе засчитана и дорога. Измерение произведено и план составлен в 1892 году.)

*1:8400, в 1 д. 100 с. 1 арк. (25x71). Землемір П.Лейбін. Рукопис.*

**1669. План ділянки землі при селі Любомирка Г.Павлова (колишньої К.П.Бистром). 1892.**

(План Херсонской Губернии и уезда, участка земли вырезанный из общей дачи при С. Любомирке Любомирской волости, приобретенный по купчей крепости от жены Каллежской Ассесорши Екатерины Петровны Баронесы Быстром, крестьянином Села Явкино Галактиону Павлову, в количестве 140 десятин 475 к. сажень, в числе этом считается и дорога. Измерение произведено в 1892 году по указанию владельца, план составлен по магнитному меридиану.)

*1:8400, в 1 д. 100 с. 1 арк. (26x71). Землемір П.Лейбін. Рукопис. Текст.*

**1670. План ділянки землі при селі Любомирка М.В.Васильченко. 1896.**

(План Херсонской губернии, Херсонскаго уезда, участка земли показанного на общем плане под № 5, отрезанного из дачи села Любомирки, согласно духовному завещанию во владение жены Богоявленскаго мещанина Марины Венедиктовны Васильченко. По измерению и вычислению в означенном участке земли оказалось степи годной к пашне и сенокосу – сто десятин (100 десятин) Отрезку земли производил и план составлял Днепровский Земский Землемер Самсони-Тодоров по натуральному показанию магнитной стрелки в 1896 году.)

*1:8400, в 1 д. 100 с. 1 арк. (62x39). Дніпровський земський землемір Ф.Самсоні-Тодоров. Рукопис.*

**1671. План ділянки землі дачі села Любомирка А.Є.Кобзаря. 1896.**

(План Херсонской губернии, Херсонскаго уезда, участка земли показанного на общем плане под № 7, отрезанного из дачи села Любомирки, согласно духовному завещанию, во владение вдовы Крестьянина собственника Анны Еремевны Кобзарь. По измерению и вычислению в означенном участке земли оказалось: под постройками, садом и двором – дес. 1700 кв. саж., степи, годной к пашне и сенокосу, – 212 дес. 500 кв. саж. Итого удобной 214 дес. 2200 кв. саж., под проселочною дорогою – 2 дес. 200 кв. саж. А всего удобной и неудобной двести семнадцать десятин (217) Отрезку земли производил и план составлял Днепровский Земский Землемер Самсони-Тодоров по натуральному показанию магнитной стрелки в 1896 году.)

*1:8400, в 1 д. 100 с. 1 арк. (62x40). Дніпровський земський землемір Ф.Самсоні-Тодоров. Рукопис.*

**1672. План ділянки землі № 1, відмежованої з дачі села Любомирка А.Є.Кобзаря. 1896.**

(План Херсонської губернії, Херсонського уезду, участка землі, показаного на общем плане под № 1, отрезанного из дачи села Любомирки, согласно духовному завещанию, во владение крестьянину собственнику – Елисею Венедиктовичу Кобзарю. По измерению и вычислению в означенном участке земли оказалось: под усадьбою – 2000 кв. саж. пашни – 219 дес. 400 кв. саж. А всего удобной двести двадцать дес: (220) Отрезку земли производил и план составлял Днепровский Земский Землемер Самсони-Тодоров по натуральному показанию магнитной стрелки в 1896 году.).

*1:8400, в 1 д. 100 с. 1 арк. (62x40). Дніпровський земський землемір Ф.Самсоні-Тодоров. Рукопис.*

**1673. План ділянки землі № 3, відмежованої з дачі села Любомирка О.В.Кобзаря. 1896.**

(План Херсонської губернії, Херсонського уезду, участка землі, показаного на общем плане под № 3, отрезанного из дачи села Любомирки, согласно духовному завещанию, во владение крестьянину собственнику – Онисиму Венедиктовичу Кобзарю. По измерению и вычислению в означенном участке земли оказалось степи годной к пашне и сенокосу двести двадцать десятины (220 дес.). Отрезку земли производил и план составлял Днепровский Земский Землемер Самсони-Тодоров по натуральному показанию магнитной стрелки в 1896 году.).

*1:8400, в 1 д. 100 с. 1 арк. (62,5x40). Землемір Ф.Самсоні-Тодоров. Рукопис. Текст.*

**1674. План ділянки землі дачі села Любомирка Я.В.Кобзаря. 1896.**

(План Херсонської губернії, Херсонського уезду, участка землі, показаного на общем плане под № 4, отрезанного из дачи села Любомирки, согласно духовному завещанию, во владение крестьянину собственнику Якову Венедиктовичу Кобзарю. По измерению и вычислению в означенном участке земли оказалось степи годной к пашне и сенокосу двести двадцать десятины (220 дес.). Отрезку земли производил и план составлял Днепровский Земский Землемер Самсони-Тодоров по натуральному показанию магнитной стрелки в 1896 году.).

*1:8400, в 1 д. 100 с. 1 арк. (62,6x40). Дніпровський земський землемір Ф.Самсоні-Тодоров. Рукопис.*

**1675. План ділянки землі дачі села Любомирка нащадків М.В.Чернякової. 1896.**

(План Херсонської губернії, Херсонського уезду, участка землі, показаного на общем плане под № 9, отрезанного из дачи села Любомирки, согласно духовному завещанию, во владение наследникам умершей жены купца Мелании Венедиктовны Черняковой детям ея: Матрене, Александре и Наталье Кузьминичнам Черняковым. По измерению и вычислению в означенном участке земли оказалось пахатной – сто десятины (100 дес.). Отрезку земли производил и план составлял Днепровский Земский Землемер Самсони-Тодоров по натуральному показанию магнитной стрелки в 1896 году.).

*1:8400, в 1 д. 100 с. 1 арк. (62x39,5). Дніпровський земський землемір Ф.Самсоні-Тодоров. Рукопис.*

**1676. План ділянки землі при селах Любомирка, Біляківка К.А.Жукова. 1910.**

(План Херсонської губ. Херсонського уезду, участка землі при селе Любомирки и дер. Беяковке Любомирской волости и показанного на общем плане под № 3, владения крестьянина Константина Авксентьевича Жукова. По измерению и вычислению произведенному в Апреле м-це 1910 г., в участке состоит удобной и неудобной земли 195 десят. 480 саж. и под половиною речки Висуни 4 дес. 1920 саж., а всего двести десятины.).

*1:8400, в 1 д. 100 с. 1 арк. (61x53,5). Землемір Сіриченков. Рукопис.*

**1677. План ділянки землі при селах Любомирка, Біляківка І.П.Пастушенка. 1910.**

(План Херсонської губ. Херсонського уезду участка землі при селе Любомирки и дер. Беяковке, Любомирской волости и показанного на общем плане под № 1, владения крестьянина собственника Иллариона Платоновича Пастушенко. По измерению и вычислению произведенному в апреле м-це 1910 г. состоит удобной и неудобной земли всего двести двадцать пять дес. 335 кв. саж.).

*1:8400, в 1 д. 100 с. 1 арк. (36,5x66). Землемір Сіриченко. Рукопис. Текст.*

**1678. План ділянок землі селян дачі села Любомирка. 1913.**

(План на участки, отведенные к одним местам из надельной земли крестьян села Любомирки, той же волости, Херсонской губернии уезда, в даче генерального межевания под названием деревня Любомирка (лит. Л-3). Отвод участков в порядке закона 29 мая 1911 года произведен в 1913 году по распоряжению Херсонской Губернской Землеустроительной Комиссии от 30 марта 1913 года и согласно постановления Херсонской Уездной Землеустроительной Комиссии от 31 января 1913 года Землемером Землеустроительных Комиссий Херсонской губернии Е.Ивановым. План составлен по современному магнитному меридиану. Принадлежность участков и количество земли в них означены в экспликации плана. Проект сей окончательно утвержден Херсонской Уездной Землеустроительной Комиссией постановлением от 8 октября 1913 года и приведен в исполнение на основании распоряжения Херсонской Губернской Землеустроительной Комиссии от 15 марта 1914 года Землемером Землеустроительных Комиссий Херсонской губернии Ивановым Эльбингом 10 июля 1914 года.)

*1:8400, в 1 д. 100 с. 1 арк. (51x77,5). Землемір Є.Іванов. Копія креслярки М.Іванової. Рукопис. Експлікація. Текст.*

**1679. План ділянок землі дачі села Любомирка селян села Пришиб. 1913.**

(План на участки, отведенные к одним местам из надельной земли общества крестьян деревни Пришиба, Любомирской волости, Херсонской губернии уезда, в даче генерального межевания под названием деревня Любомирка (лит. Л-3). Отвод участков в порядке закона 29 мая 1911 года произведен в 1913 году по распоряжению Херсонской Губернской Землеустроительной Комиссии от 30 марта 1913 года и согласно постановления Херсонской Уездной Землеустроительной Комиссии от 1<sup>го</sup> ноября 1912 года Землемером Землеустроительных Комиссий Херсонской губернии Е.Ивановым. План составлен по современному магнитному меридиану. Принадлежность участков и количество земли в них означены в экспликации плана. Проект сей окончательно утвержден Херсонской Уездной Землеустроительной Комиссией постановлением от 3<sup>го</sup>—декабря 1913 года и приведен в исполнение на основании распоряжения Херсонской Губернской Землеустроительной Комиссии от 15 марта 1914 года Землемером Землеустроительных Комиссий Херсонской губернии Ивановым Эльбингом 6 июля 1914 года.)

*1:8400, в 1 д. 100 с. 1 арк. (51x77,5). Землемір Є.Іванов. Копія креслярки М.Іванової 1914 р. Рукопис. Експлікація. Текст.*

**1680. План ділянки землі при селах Любомирка, Пришиб К.П.Бистром. Б/д.**

(План Херсонской губернии и уезда, участка земли, находящегося при селе Любомирке и дер. Пришип, состоящее во владении Баронессы Екатерины Петровны Бистром. В означенных границах состоит земли удобной и неудобной 330 десятин. Участок этот предположен к продаже крестьянам села Любомирки: Семену Ивановичу Грицаенко 30 десятин, Степану Семеновичу Грицаенко 30 десятин, Онуфрию Ивановичу Ефименко 60 десятин, Дорофееву Онуфриевичу Перегибенко 40 десятин, Павлу Степановичу Перегибенко 40 десятин, Василию Дорофеевичу Волошину 30 десятин, Евтихию, Спиридоновичу Грицаенко 30 десятин, Роману прокофьевичу Заднипрянному 30 десятин, Макару Алексеичу Кузьменко 20 десят и Климу Захаревичу Соколенко 20 десятин.)

*1:8400, в 1 д. 100 с. 1 арк. (64x36). Землемір Є.Спаський. Рукопис. Текст.*

**1681. План ділянки землі при селах Любомирка, Пришиб К.П.Бистром. Б/д.**

(План Херсонской губернии и уезда участка земли, находящегося при селе Любомирке и дер. Пришип, состоящее во владении Баронессы Екатерины Петровны Бистром. В означенных границах состоит земли удобной и неудобной 510 десятин. Участок этот предположен к продаже, крестьянину дер. Дар-Александрово Захарю Евстафиевичу Мойсеенко.)

*1:8400, в 1 д. 100 с. 1 арк. (38,5x74). Землемір Є.Спаський. Рукопис. Текст.*

**1682. План землі колонії Львове. 1841.**

(Геометрический Специальный Уменьшительный План Херсонского Уезда пустошей Голенькой и беззвания с принадлежащими к ним всеми землями, которых состоят в казенном ведомстве; Межевание учинено в прошлом 1806 году Землемером Титулярным Советником Буткевичем, вновь сняты по



открывшейся в натуре разницы, в 1826 году Землемером Коллежским Секретарем Левицким; а по неверности поанов поверял, и по указу Екатеринославской межевой конторы межу утверждал сего 1827 года Ноября дня, старший Землемер Титулярный Советник Чурсин. А внутри того владения обмежеваннаго одною окружною от всех смежных владельцев межею, по нынешней мере и по изчислению земли состоит: Пашенной 27 десятин 1352 сажени сennaго покосу и степи способной к пашне 4731 десятина 258 сажень, под Большою дорогою 12 десятин 786 сажень, под проселочными дорогами 10 десятин 1800 сажень; под каменистыми местами 23 десятины 1648 сажень, под бичевником 2 десятины 1630 сажень, под болотом 5 десятин 1440 сажень; под половиною Реки Днепра, в оврагах, отвершках и под крутостью берега 93 десятины 1900 сажень; А всего во всей окружной меже 4907 десятин 1214 сажень; а за исключением неудобных мест осталось одной удобной земли 4758 десятин 1610 сажень. На сем участке в 1841 году по распоряжению Правительства поселена Еврейская колония Львова в коей 119 дворов.)

*1:21000, в 1 д. 250 с. 1 арк. (128x47,5). Херсонський повітовий землемір Ф.Соколовський. Копія канцеляриста 1-го розряду О.Петрова. Рукопис. Текст.*

**1683. План єврейської колонії Львове, частина 1-а. 1855.**

(№ 1<sup>о</sup>. План. Херсонской Губернии и Уезда. Еврейской Колонии Львова.)

*1:42000, в 1 д. 500 с. 1 арк. (56x56). Помічник колоніального землеміра А.Степанов. Копія землеміра І.Келлера. Рукопис. Умовні позначки. Пошкодження.*

**1684. Загальний план дачі євреїв колонії Львове. 1864.**

(Пл. № 1. Сборный лист планшетам дачи колонии Львовай владение евреев колонистов. Херсонской Губернии. Херсонского Уезда Львовского сельского приказа Пл. № 2. Составлен в 1864 году чинами Корпуса Межевщиков.)

*1:42000, в 1 д. 500 с. 1 арк. (55x55). Сільський обмірювач Андрєєв. Копія автора. Рукопис.*

**1685. План дачі єврейської колонії Львове, частина 2-а. [1864].**

(Херсонской Губернии Херсонского Уезда № 2. дачи колонии Львова, владения евреев колонистов Львовского сельского приказа.)

*1:16800, в 1 д. 200 с. 1 арк. (55x55). Укладач невідомий. Копія сільського землеміра В.Андрєєва. Рукопис. Умовні позначки. Незначні пошкодження. Дата по збірному аркушу колонії.*

**1686. План ділянки землі при колонії Львове А.С.Багненко. 1909.**

(План дачи, Херсонской губернии и уезда, владения жены Херсонского мещанина Анны Спиридоновны Багненко. В этой даче одной удобной земли пятьдесят десятин.)

*1:8400, в 1 д. 100 с. 1 арк. (25,5x18). Землемір Л.Красношанка. Рукопис. Текст.*

**1687. План ділянок землі Львівської казенно-оброчної статті. 1909.**

(План Херсонской губернии Херсонского уезда Львовской казенно-оброчной статьи, состоящей в даче генерального межевания "Голенькая без названия пустошь казеннаго ведомства" (<sup>Г:4</sup>/198) Возобновление

меж, съёмка ситуации, разбивка на участки и план сей составлен по меридиану генерального межевания от котораго магнитная стрелка отклонилась к востоку на 9<sup>о</sup>, в 1909 году Землемером Землеустроительных Комиссий Херсонской губ. В.А.Луцинским. В даче земли тысяча десятин две тысячи двести двадцать восемь квадратных саж.)

*1:8400, в 1 д. 100 с. 1 арк. (63x126). Землемір В.Луцинський. Рукопис. Склеєно з 2 частин. Експлікація.*

**1688. План розмежування на окремі ділянки землі Селянського поземельного банку при селі Любине. 1908.**

(Проект разбивки на отрубные участки имений Крестьянского Поземельного Банка при д. Любиной Херсонской губ. и уезда, бывших Любинского сельскаго общества и Понятовскаго товарищества, составленный Землемерами Землеустроительных Комиссий Херсонской губ. Н.А.Петракеевым и И.А.Зикманом в сентябре месяце 1908 года.)

*1:8400, в 1 д. 100 с. 1 арк. (134x76,5). Землеміри Петракеєв, І.Зікман. Рукопис. Експлікація. Незначні пошкодження.*

**1689. План дачі села Максимівка А.С.Чернопольського. 1811.**

(Геометрический специальный план херсонскаго Уезда [...] принадлежащими к ней всеми землями которая владении состоит прапорщика Андрея Евстафьева сына Чернопольскаго [...] по указу Екатеринославской межевой канторы в 1811 году Сентября 2 д. Дня Землемером Губернским Секретарем Кириловым авнутри [...] одною окружною от всех смежных владельцев межею по нынешней мере ипоизчислению земли состоит пашенной степи [...] пятьдесят сажень, сennaго покосу истепи Способной к пашни тысяча триста сорок шесть десятины две тысячи от [...] иогуменниками одна десятина двести пятьдесят сажень под проселочными дорогами пять десятины пять сот сажень [...] десять двенадцать тысяча семь сот двадцать восемь сажень под оврагом белогорским инаоной прудом [...] водороинами иподкрутостью гор иберегов двадцать пять десятины двести пятьдесят сажень авсего: вовсей [...] сот восемьдесят три десятины семдесят восемь сажень. Во оной деревни заисключением помещичьих [...] сказкам состоит дворов пять вних мужеска полу пятнадцать женска семь душ.)

*1:8400, в 1 д. 100 с. 1 арк. (95,5x55,5). Землемір І.Кирилов. Копія. Рукопис. Склеєно з 4 частин. Текст. Пошкодження картушу.*

**1690. План ділянок землі при селі Максимівка Є.А.Гебройца, І.Х.Кравченка. 1901.**

(План Херсонской губернии, Херсонскаго уезда, участка земли при деревне Максимовке, под лит. "А" – общаго владения отставнаго Капитана 2<sup>го</sup> ранга Князя Евгения Антоновича Гебройца и мещанина Ильи Харитоновича Кравченко, и под "Б" – отчуждаемаго в собственность общества крестьян деревни Максимовки. Измерение производил и план сей составлял по меридиану магнитной стрелки Николаевский Городской Землемер С.С.Верлинг в 1901 году Июня 9 дня. В означенных участках состоит земли удобной и неудобной: в участке под лит. "А" - [...] дес. 1630 кв. саж., и в участке под лит. "Б" – 1200 кв. сажень, а всего в обоих участках-четыреста семьдесят восемь десятины четыреста тридцать кв. сажень.)

*1:8400, в 1 д. 100 с. 1 арк. (48,5x67). Миколаївський міський землемір С.Верлінг. Рукопис. Текст. Пошкодження.*

**1691. План ділянки землі при селі Максимівка Є.В.Чернопольської. 1902.**

(План Херсонской губернии, Херсонскаго уезда, участка земли при дер. Максимовке, выделеннаго из общей дачи во владение дочери дворянина Евгении Владимировны Чернопольской. Съемку производил и план сей составлял по меридиану магнитной стрелки Николаевский Городской Землемер С.С.Верлинг в 1902 году. В означенном участке состоит земли всего: сто сорок пять десятины.)

*1:8400, в 1 д. 100 с. 1 арк. (40x67). Миколаївський міський землемір С.Верлінг. Рукопис. Текст.*

**1692. План ділянки землі при селі Максимівка Є.Ф.Чернопольського. 1902.**

(План Херсонской губернии, Херсонскаго уезда, участка земли при дер. Максимовке, выделеннаго из общей дачи во владение Коллежскаго Ассесора Евгения Федоровича Чернопольскаго. Съемку производил и план сей составлял по меридиану магнитной стрелки Николаевский Городской Землемер С.С.Верлинг в 1902 году. В означенном участке состоит земли всего: сто сорок шесть десятины.)

*1:8400, в 1 д. 100 с. 1 арк. (40x67). Миколаївський міський землемір С.Верлінг. Рукопис. Текст.*

**1693. План ділянки землі при селі Максимівка Є.Ф., Є.В., М.Ф., Н.Ф. Чернопольських. 1902.**

(План Херсонской губернии, Херсонскаго уезда, участка земли при дер. Максимовке, общаго владения, предполагаемаго к разделу на следующие части, поступающия во владение: № 1<sup>й</sup> Коллежскаго Ассесора

Евгения Федоровича Чернопольскаго, № 2<sup>я</sup> дочери дворянина Евгении Владимировны Чернопольской, № 3<sup>я</sup> Капитана 2<sup>го</sup> ранга Николая Федоровича Чернопольскаго № 4<sup>я</sup> дочери Капитана-Лейтенанта Надежды Федоровны Чернопольской. Съёмку и раздел в натуре производил и план составлял Николаевский Городской Землемер С.С.Верлинг в 1902 году. В означенном участке состоит земли: под № 1-146 дес., под № 2-145 дес., под № 3-153 дес. 100 кв. саж. и под № 4-34 дес. 380 кв. саж. А всего-четырёхста семьдесят восемь дес. четырёхста восемьдесят кв. саж.).

*1:8400, в 1 д. 100 с. 1 арк. (46x67). Миколаївський міський землемір С.Верлінг. Рукопис. Текст.*

**1694. План ділянки землі при селі Максимівка Є.Ф., Є.В., М.Ф., Н.Ф. Чернопольських. 1902.**

(План Херсонской губернии, Херсонскаго уезда, участка земли при дер. Максимовке, владения Капитана 2<sup>го</sup> ранга Николая Федоровича Чернопольскаго, Коллежскаго асессора Евгения Федоровича Чернопольскаго, дочери Капитана-Лейтенанта Надежды Федоровны Чернопольской и дочери дворянина Евгении Владимировны Чернопольской. Измерение производил и план сей составлял на основании определения Херсонскаго окружнаго Суда от 28 мая 1902 года Николаевский Городской Землемер С.С.Верлинг в 1902 году сентября 2 дня. В означенном участке состоит земли всего: тридцать восемь десятин.).

*1:8400, в 1 д. 100 с. 1 арк. (26x60). Миколаївський міський землемір С.Верлінг. Рукопис.*

**1695. План ділянок землі при селі Максимівка М.Ф., Н.Ф. Чернопольських. 1902.**

(План Херсонской губернии, Херсонскаго уезда, двух смежных участков земли при деревне Максимовке, выделенных из общей дачи во владение Капитана 2<sup>го</sup> ранга Николая Федоровича Чернопольскаго и дочери Капитана-Лейтенанта Надежды Федоровны Чернопольской. Съёмку производил и план сей составлял по меридиану магнитной стрелки Николаевский Городской Землемер С.С.Верлинг в 1902 году. В означенном участке состоит земли: под № 1-сто пятьдесят три дес. сто кв. саж. и № 2 тридцать четыре дес. триста восемьдесят кв. саж. А всего сто восемьдесят семь дес. четырёхста восемьдесят кв. саж.).

*1:8400, в 1 д. 100 с. 1 арк. (45x67). Миколаївський міський землемір С.Верлінг. Рукопис. Текст.*

**1696. План частини дачі при селі Максимівка А.Т.Гвозденка. Б/д.**

(План Херсонской губернии Херсонскаго уезда, часть дачи при Максимовке, владения мещанина Антона Тимофеева Гвозденко. В означенных границах состоит удобной и неудобной сто десятин пять сот восемьдесят кв. саж. земли).

*1:8400, в 1 д. 100 с. 1 арк. (25,5x73,5). Землемір М.Спаський. Рукопис. Текст.*

**1697. План частини дачі при селі Максимівка П.Т.Гвозденка. Б/д.**

(План Херсонской губернии Херсонскаго уезда, часть дачи при деревне Максимовке, владения мещанина Петра Тимофеева Гвозденко. В означенных границах состоит удобной и неудобной сто десять десятин шестьсот десять кв. саж. земли).

*1:8400, в 1 д. 100 с. 1 арк. (25,5x74). Землемір М.Спаський. Рукопис. Текст.*

**1698. План частини дачі при селі Максимівка П.Т.Гвозденка. Б/д.**

(План Херсонской губернии Херсонскаго уезда, часть дачи при деревне Максимовке, владения мещанина Павла Тимофеева Гвозденко. В означенных границах состоит удобной и неудобной сто десять десятин пятьсот восемьдесят кв. саж. земли).

*1:8400, в 1 д. 100 с. 1 арк. (25,5x73). Землемір М.Спаський. Рукопис. Текст.*

**1699. План частини дачі при селі Максимівка Ф.Ф.Гвозденко. Б/д.**

(План Херсонской губернии Херсонскаго уезда часть дачи при деревне Максимовке, владения мещанки Феодоры Феодосьевны Гвозденко. В означенных границах состоит удобной и неудобной сто десятин земли.).

*1:8400, в 1 д. 100 с. 1 арк. (31x73,5). Землемір М.Спаський. Рукопис.*

**1700. План частини дачі при селі Максимівка Ф.Ф.Гвозденко. Б/д.**

(План Херсонской губернии Херсонскаго уезда часть дачи при деревне Максимовке, владения помещанки Феодоры Феодосьевны Гвозденко. В означенных границах состоит удобной и неудобной шестьсот тридцать одна десятина пятьсот тридцать кв. саж. земли).

*1:8400, в 1 д. 100 с. 1 арк. (70,5x67,5). Землемір М.Спаський. Рукопис.*

**1701. План дачі села Максимівка М.Чернопольського. Б/д.**

(План Херсонской губернии, того же уезда, дачи Максимовки, ныне принадлежащая Николаю Чернопольскому. Во всем плане числится удобной и неудобной земли четыреста сорок квад. сажень)

*1:8400, в 1 д. 100 с. 1 арк. (49,5x60,5). Укладач невідомий. Копія військового топографа Котовського. Рукопис.*

**1702. План землі пустища Максимівське (колишньої Сабецького). 1824.**

(Геометрический Специальный план Херсонской губернии и уезда пустоши максимовской значущейся по ведомости губернского правления по № 144<sup>м</sup> прежде бывшего войскового товарища сабецкого аныне в казенном ведомстве межевания учиненного в 1803<sup>м</sup> году землемером титулярным советником гаптарем-гратинским снятия в 1800<sup>м</sup> году землемером губернским секретарем Кириловым апорешению межевой канцелярии в казенное ведомство отмежеванно сего 1924 октября 10 дня Старшим землемером титулярным советником Чурсиным, авнутритого владения обмежеванного одною окружною от всех смежных владельцев межею понынешней мере ипоизчислению земли состоит пашенной сто сорок десятин, шесть десят сажень, сенного покосу истепи способной кпашни тысяча пятьсот пятьдесят сем десятин, тысяча девятьсот тридцать четыре сажени, подпроселочными дорогами девять десятин, тысяча пятьсот сажень, подкаменистыми местами двадцать шесть десятин, двести восемьдесят восемь сажень, подполовиною реки ингульца халивом, оврагами водороинами иподкрутостию гор, четыре десятины, две тысячи сто девяносто две сажени, авсего вовсей окружной меже тысяча семсот тридцать восемь десятин, тысяча сто семдесят четыре сажени, азаисключением неудобных мест осталось одной удобной земли тысяча шестьсот девяносто семь десятин, тысяча девять сот девяносто четыре сажени.).

*1:8400, в 1 д. 100 с. 1 арк. (133x179). Старший землемір Чурсін. Копія молодшого учня Г.Писанки 1827 р. Рукопис. Склеєно з 13 частин. Текст.*

**1703. План казенно-оборочних ділянок: Максимівської № 25, Тягинської № 24, Попової № 26, частина 2-а. Б/д.**

(План Херсонской губернии и уезда. № II. Казенных оборочных участков, № 23<sup>го</sup>, Максимовскаго, № 24<sup>го</sup>, Тягинскаго и № 26<sup>го</sup>, Попова.).

*[1:16800], шкала масштабу не позначена. 1 арк. (97x65). Укладач невідомий. Копія межувальника Крижка. Рукопис.*

**1704. План села Мала Артаківка. 1908.**

(План Дачи Херсонской губернии Херсонскаго уезда под названием деревня Малая Артаковка владения общества крестьян деревни Малой Артаковки. Генерально межевана в 1793 году Землемером Редильским, вновь снята в 1799 году Землемером Фефиловым, межа утверждена в 1802 году Землемером Гаптаревым-Гратинским, а согласно решения Херсонскаго Окружнаго суда специально межевана со снятием ситуации с натурь и план этот составлен с принятием отклонения магнитной стрелки от хода генерального межевания к востоку на 9<sup>о</sup> в 1908 году 13 декабря Уездным землемером Херсонской губернии межевым Инженером Н.Н.Ивановым. В даче состоит земли: луга 7 дес. 2022 кв. саж., выгона 1920 кв. саж., под Усадьбами 1 дес. 1440 кв. саж., под каменистыми местами 1 дес. 1720 кв. саж., под проселочною дорогою 200 кв. саж., под половиною реки Ингулецъ 2280 кв. сажень А всего удобной и неудобной двенадцать десятин две тысячи триста восемьдесят две кв. саж., а за исключением неудобной осталось одной удобной 10 десятин 582 кв. сажени).

*1:8400, в 1 д. 100 с. 1 арк. (55,5x78). Повітовий землемір М.Іванов. Рукопис. Пошкодження.*

**1705. Загальний план казенної дачі села Мала Олександрівка, збірний аркуш. 1852.**

(Сборный лист к плану казенной дачи села Малой Александровки Большо-Александровской волости Херсонской губернии и Уезда).

*1:210000, в 1 д. 2500 с. 1 арк. (33x33). Начальник партії Хорошевський. Рукопис.*

**1706. План казенної дачі села Мала Олександрівка, частина № 2. 1852.**

(План казенной дачи села Малой-Александровки Большо-Александровской волости Херсонской губернии и Уезда).

*1:16800, в 1 д. 200 с. 1 арк. (61x97). Укладач невідомий. Рукопис. Пошкодження.*

**1707. План дачі села Мала Олександрівка, частина № 2. [1852].**

(План № II. Большо-Александровской волости, дачи села Малой Александровки Херсонской губернии и Уезда).

*[1:16800], шкала масштабу не позначена. 1 арк. (66,5x92,5). Межувальник Вариводин. Рукопис. Дата за збірним аркушем.*

**1708. План межування села Мала Олександрівка, частина № 2. 1908.**

(Вторая часть плана Херсонской губернии и уезда дачи специального межевания села Малой Александровки записанной в алфавит специального межевания Херсонского уезда под литерой А-22. Измерение в натуре с съёмкой внутренней ситуации в мае месяце 1909 г. производил общий план по меридиану генерального межевания с принятием отклонения магнитной стрелки к востоку на  $8^{\circ} 45'$  составлял Землемер Землеустроительных Коммиссий Херсонской губернии Н.А.Петракеев. Всего в даче состоит удобной и неудобной земли 7136 дес. 767 кв. саж. Из общей площади всей дачи отрезано две тысячи четыреста семьдесят три десятины тысяча сто восемьдесят шесть кв. сажень, пахатной земли, которая в августе и сентябре месяцах того же года разрезано на отрубные участки по проекту составленному совместно с Землеустроителем Земским Начальником 9-го уч. Херсонского уезда. Г.Н.Гордовым для трехсот отдельных домохозяев села Малой Александровки, укрепивших свои земельные наделы по закону 9 ноября 1906 г. и выделивших их к одному месту согласно приговора сельского общества от 20 июня 1909 г. Во второй части плана земли числится удобной 1214 дес. 2116 кв. саж. неудобной 14 дес. 618 кв. саж. А всего удобной и неудобной тысяча двести двадцать девять дес. триста тридцать четыре кв. саж. Сколько же и какого качества земли состоит в каждом отдельном участке показано в экспликации плана сего.)

*1:8400, в 1 д. 100 с. 1 арк. (63x90). Землемір Петракеєв. Копія кресляра Годлевського. Типолітографія Херсонського губернського правління. Експлікація. Текст.*

**1709. План межування села Мала Олександрівка, частина № 1. 1909.**

(Первая часть плана Херсонской губернии и уезда дачи специального межевания села Малой Александровки записанной в алфавит специального межевания Херсонского уезда под литерой А-22. Измерение в натуре с съёмкой внутренней ситуации в мае месяце 1909 г. производил и общий план по меридиану генерального межевания с принятием отклонения магнитной стрелки к востоку на  $8^{\circ} 45'$  составлял Землемер Землеустроительных Коммиссий Херсонской губернии Н.А.Петракеев. Всего в даче состоит удобной и неудобной земли 7136 дес. 767 кв. саж. Из общей площади всей дачи отрезано две тысячи четыреста семьдесят три десятины тысяча сто восемьдесят шесть кв. сажень, пахатной земли, которая в августе и сентябре месяцах того же года разрезано на отрубные участки по проекту составленному совместно с Землеустроителем Земским Начальником 9-го уч. Херсонского уезда. Г.Н.Гордовым для трехсот отдельных домохозяев села Малой Александровки, укрепивших свои земельные наделы по закону 9 ноября 1906 г. и выделивших их к одному месту согласно приговора сельского общества от 20 июня 1909 г. Во второй части плана земли числится удобной 1232 дес. 1158 кв. саж. неудобной 11 дес. 2094 кв. саж. а всего тысяча сорок четыре дес. восемьсот пятьдесят две саж. Сколько же и какого качества земли состоит в каждом отдельном участке показано в экспликации плана сего.)

*1:8400, в 1 д. 100 с. 1 арк. (62,5x89,5). Землемір Петракеєв. Копія кресляра Годлевського 1910 р. Друк. Експлікація. Текст.*

**1710. План дачі села Мала Олександрівка. 1909.**

(План Херсонської губернії Херсонського уезду дачі спеціального межевання А-22 села Малої Александровки. Измерение в натуре со съемкой внутренней ситуации в мае месяце 1909 г. производил и план сей по меридиану генерального межевания с принятием отклонения магнитной стрелки к востоку на

8° 45'. составлял Землемер Землеустроительных Коммиссий Херсонской губ. Н.А.Петракеев. Всего в даче состоит удобной и неудобной земли 7136 д. 767 с. Из общей площади всей дачи отрезано две тысячи четыреста семьдесят три дес. тысяча сто восемьдесят шесть кв. саж. пахатной земли, которая в августе и сентябре месяцах того же года разрезано на отрубные участки по проекту составленному совместно с Землеустроителем Земским Начальником 9<sup>го</sup> участка Херсонского уезда Г.Н.Гордовым для трехсот отдельных домохозяев села Малої Александровки, укрепивших свои земельные наделы по закону 9 ноября 1906 г. и выделивших их к одному месту согласно приговора сельскаго общества от 20<sup>го</sup> июня 1909 г. Сколько же и какого качества земли состоит в каждом отдельном отрубном участке показано в прилагаемой к плану экспликационной ведомости.).

*1:8400, в 1 д. 100 с. 1 арк. (124x347). Землемір Петракеєв. Рукопис. Текст. Незначні пошкодження.*

**1711. План землі села Малахівка В.П.Малахова. 1823.**

(Геометрический уменьшенный план Херсонской губернии и уезда Всемиловцеве пожалованной и отведенной из участка, значащагося по проекту № 268, господину Статскому Советнику и Кавалеру Василию Павловичу Малахову удобной земли и неудобной 3.589 десят. и 1266 квадрат. сажень под литерою А., Под литерою В., остающейся в казенном ведомстве земли удобной 500 десят. неудобной 40 десят. 1700 сажень. Отводы сии учинены в натуре копцами Сентября 4 дня 1823 года. План этот мною получен приватно при первом отмежевании. Василий Малахов.).

*1:42000, в 1 д. 500 с. 1 арк. (43x52,5). Укладач невідомий. Копія Соколовського, 1891 р. Рукопис. Текст.*

**1712. План дачі колонії Малий Нагартав. 1820.**

(Геометрической уменьшенный План. херсонской Губернии и его уезда Дачи колоний Малого-нагартавы оной колонистов Евреев Межевания ученого 1802 году старшим Землемером Фефиловым по предписанию Екатеринославской канторы иностранных поселенцев. в сходах Приписания Господина Главного попечителя Околонистов. Южного Края России Генерала лейтенанта и кавалера Инзова Окружную между поверял внутреннюю ситуацию Переснимал. Саратовской Межевой канторы младший Землемер Титулярный Советник Безруковым 1820 году Октября дня вразных Числах.).

*1:42000, в 1 д. 500 с. 1 арк. (32,5x47,5). Молодий землемір І.Безруков. Рукопис. Експлікація. Текст.*

**1713. План дачі колонії Малий Нагартав. 1820.**

(Геометрической Специальный План Херсонской Губернии и его Уезда дачи Еврейской Колонии Малого нагартавы Владения той Колонии Евреев Колонистов Ведомства Екатеринославской Канторы иностранных поселенцев Межевания ученого в прошлом 1802 году Старшим Землемером Фефиловым Апопредписанию Екатеринославской Канторы иностранных поселенцев Межевания ученого в сходы предписания Господина Главного Попечителя Околонистов Южного Края России Генерала Лейтенанта и Кавалера Инзова окружные между Поверял и ситуацию Переснимал Саратовской Межевой Канторы Младший Землемер Титулярный Советник Безруковым в 1820 году Октября дня Сколько и какого качества порознь значится в приложенной прием Экспликация).

*1:8400, в 1 д. 100 с. 1 арк. (57x155,5). Молодий землемір І.Безруков. Рукопис. Експлікація. Текст.*

**1714. План дачі колонії Малий Нагартав. 1820.**

(Геометрической уменьшенной План Херсонской Уезда дачи Еврейской Колонии Малого нагартавы владения той колонии Евреев Колонистов Ведомства Екатеринославской Канторы иностранных поселенцев межевания ученого в прошлом 1802 году Старшим Землемером титулярным Советником Фефиловым а попредписанию Екатеринославской Канторы иностранных поселенцев в сходы предписания Г. главного попечителя околонистах южного Края России генерала Лейтенанта и Кавалера Инзова окружные между Поверял и ситуацию Переснимал Саратовской межевой Канторы Младший

Землемер Титулярний Советник Безруков в 1820 Году октября вразных числах Сколько и какого качества порознь значится в приложенной прием Экспликаци).

*1:42000, в 1 д. 500 с. 1 арк. (39,5x62). Молодший землемір І.Безруков. Копія землемірного помічника Д.Томашевського 1820-х рр. Рукопис. Експлікація.*

**1715. План ділянки землі при селі Малинівка нащадків П.Ф.Фондіс (колишньої О.С.Малиновського). 1896.**

(План Херсонского уезда, Участка земли при Д.Малиновке, принадлежащей наследникам умершего поселянина Петра Федорова Фондис, приобретенной от Дворянина Алексея Степановича Малиновского, по купчей, всего 217 дес. и 1200 кв: саж.; А по Измерению в 1896 году, оказалось земли Всего: сто девяносто три дес: и 1445 кв: саж: Из того числа согласно решению Окружного суда, выделено на долю Сирот детям дочери Марии Анны Петровой Мельман урожденной Фундис, сыновьям ея: Генриху Густаву, Ивану и Петру Фридриховым Мельман, каждому по  $\frac{1}{56}$  части, а всем отдлено под Лит. С. 13 дес: и 2000 кв. сажени).

*1:8400, в 1 д. 100 с. 1 арк. (53x41). Землемір І.Фадєєв. Рукопис. Текст.*

**1716. План дачі селі Маліївка колишніх військових поселян. 1868.**

(План дачи села Малееки владения бывших военных поселян Херсонской губернии, Херсонского уезда, Полтавской волости).

*1:21000, в 1 д. 250 с. 1 арк. (63x80,5). Укладач невідомий. Копія в. о. старшого межувальника Моргунова. Рукопис. Умовні позначки. Таблиці. Текст.*

**1717. План землі (біля села Маліївка) М.А.Малиновського. 1906.**

(План земли состоящей в даче генерального межевания Херсонской губернии и уезда под названием, Всемилостивейше пожалованной Подполковнику Потлохову, владения Херсонского 2<sup>й</sup> гильдии купца Михаила Архиповича Малиновского. Измерение участка произведено и план сей составлен понатуральному показанию магнитной стрелки в Августе месяце 1906 года Землемером Надворным Советником Н. Шимковым. В участке состоит земли: степи способной к пашне и сенокосу, под садом и экономическими постройками удобной 236 десятин 1800 кв: сажень, под высохшими прудами, плотинами, проселочными и полевыми дорогами неудобной 4 десятины 600 кв: сажень. Авсего удобной с неудобною двести сорок одна десятина.)

*1:8400, в 1 д. 100 с. 1 арк. (72,5x60). Землемір Шимков. Рукопис. Текст.*

**1718. План частини дачі сіл Мар'ївка, Аннівка, Городуватка колишніх військових поселян. 1868.**

(План часть дачи дер: Марьевки Анновки и Гордоватки Поступившей в казенное ведомство от Помещиков Серединской и Белой. Херсонской губернии, Херсонского уез: Калужской волости. Съемки произведенной в 1868 году Межевыми чинами подведомственному временному Отделу попоземельному Устройству государственных крестьян).

*1:8400, в 1 д. 100 с. 1 арк. (39x55). Укладач невідомий. Копія в. о. старшого межувальника Бородіна. Рукопис. Умовні позначки. Текст.*

**1719. План землі 2-ї частини дачі села Мар'ївка В.І.Стенбок-Фермора. 1880.**

(План Херсонской губернии, Херсонского уезда, под названием второй деревни Марьевки, владения Полковника Гвардии Графа Василия Ивановича Стенбок-Фермора. Генерально межевана в 1796 году Уездным Землемером Поручиком Горбаненком, а согласно полюбовной сказки специально вымежевана из дачи деревни Комнинай, что ныне Внеунская анаже Марьевка, со вновь поселенной деревней Григорьевской, и план составлен с назначением ситуации снатурь, сотклонением от хода генерального межевания вправую сторону к Востоку на  $7\frac{1}{2}$  градуса, 1880 года Октября м<sup>т</sup>ца И. д. Елисаветградского уездного Землемера Мускоиди. В даче состоит земли: степи удобной к пашне и сенокосу 1029 десятин 1328 сажень, под каменистыми местами 13 десятин 1900 сажень, под транзитною дорогою и проселочными 22 десятины 2100 сажень, под полуречкою течения оврага и отвершков 15 десятин 600

сажень. А всего удобной и неудобной земли тысяча восемьдесят одна десятина тысяча сто двадцать восемь сажень; за исключением неудобных мест удобной 1029 десятин 1328 сажень.)

*1:8400, в 1 д. 100 с. 1 арк. (134x63). В. о. Єлисаветградського повітового землеміра М.Скарлігін. Рукопис. Склеєно з 2 частин. Текст. Пошкодження, відсутня частина плану.*

**1720. План частини дачі села Мар'ївка селян села Шолохове Катеринославського повіту та губернії. 1889.**

(План Херсонской губ. и уез. части дачи сельца Марьевки имеющей поступить вовладение товарищества Екатеринославской губ. и уезда крестьян села Шолохова. В участке удобной земли-степи способной к

хлебопашеству и секокоосу 329 дес. и неудобной под половиною речки и проселочной дорогой 4 дес. Всего: триста тридцать три дес. Отмежеван в 1889 году.)

*1:16800, в 1 д. 200 с. 1 арк. (34x50,5). Миський технік міста Єлисаветград (прізвище нерозбірливе). Рукопис.*

**1721. План частини дачі села Мар'ївка К.В.Соколова-Бородкіна. 1889.**

(План Херсонской губернии и уезда дачи части сельца Марьевки владения Статского Советника Кирила Васильевича Соколова-Бородкина. В упомянутой даче состоит земли удобной под постройками усадьбы, садом и дворами 10 дес., под сенокосом 67 дес., степной местности (перелога) 2004 дес. и неудобной над половинами речек, запрудами, течениями оврагов, каменистыми и глинистыми местами и проселочными дорогами 65 дес., А всего же удобной удобной и неудобной земли, включая спорную, означенную буквою В, в количестве четырех десятин – две тысячи сто пятьдесят десятин).

*1:8400, в 1 д. 100 с. 1 арк. (58,5x133). Землемір Своєхотов. Копія інженера М.Міятовича. Рукопис. Склеєно з 3 частин. Текст. Дата на звороті.*

**1722. План дачі урочища Мар'ївське (біля сіл Іванівка, Тягинка) С.С.Керетина. 1857.**

(Геометрический специальный план Херсонской губернии и уезда дачи образовавшейся по специальному межеванию под названием урочища Марьевского, с принадлежащими к нему всеми землями, которое вовладении состоит Порутчика Сперидона Степанова сына Керетина, обмежеванная пригенеральном межевании в 1782 году Июня 27 дня Землемером Подпорутчиком Редильским вдачу сельца Ивановского; Апо Указу Херсонского Губернского Правления, согласно определению Херсонской Палаты Гражданского Суда межа утверждена в 1857 году Августа дня, Херсонским Уездным Землемером Василием Сотниковым; Авнутри того владения обмежеваннаго одною окружною от всех смежных дач ивладельцов межею, понынешней мере ипоисчислению земли состоит пашенной тридцать сем десятин тысяча пясот сажень, сennaго покосу истепи способной кпашне двести семьдесят восемь десятин две тысячи сто двенадцать сажень, под поселением тысяча сто восемьдесят восемь сажень, под выгоном двадцать одна десятина, под проселочною дорогою четыриста пядесят шесть сажень, под каменистыми местами пядесят три десятины тридцать две сажени, подречкою тягинкою, половиною оной, течениями воврагах, отвершках крутостию гор иберегов три десятины тысяча девятсот пядесят квадратных сажень. А всего вовсей окружной меже удобной инеудобной хемли триста девяносто пядесятин тридцать восемь квадратных сажень; азаисключением неудобных мест осталось одной удобной земли триста тридцать восемь десятин. Насем числе вовремя межевания земли внутри окружной межи впоселении состоит одна исба и огуменником в нем ревисских душ несостоит. Пплан сей сочинен помередиану генеральнаго межевания от котораго магнитная стрелка отклонение имела в восточную сторону напять градусов).

*1:8400, в 1 д. 100 с. 1 арк. (262x53,5). Херсонський повітовий землемір В.Сотников. Рукопис. Текст.*

**1723. Загальний план казенної дачі села Мар'їнське, збірний аркуш. 1852.**

(Сборный лист К плану Казенной дачи села Марьяинского Каменской Волости Херсонской губернии и Уезда).

*1:42000, в 1 д. 500 с. 1 арк. (43x43). Начальник партії Хорошевський. Рукопис.*



**1724. План дачі села Мар'їнське, частини 2-а. [1852].**

(№ II Херсонської губернії и Уезда. Каменської волости дачи села Мар'їнського.).

*1:16800, в 1 д. 200 с. 1 арк. (61x97). Укладач невідомий. Рукопис. Дата за збірним аркушем.*

**1725. План дачі Мар'їнське. 1897.**

(Чертеж Херсонської губернії Херсонського уезда дачи села Мар'їнського владення казенного ведомства поселян и отставних солдат. Генеральное межевание учинено в 1790 году Уездным Землемером Редильским, а вследствие предписания Херсонського Губернського Правління от 30 Апреля № 447 частью возобновление, а частью розыскание меж и межевых признаков производил и чертеж сей с отклонением магнитной стрелки от хода генерального межевания в правую сторону к Востоку на  $8\frac{1}{4}$  градусов в 1897 году составил Елисаветградский Уездный Землемер Войдач.).

*1:8400, в 1 д. 100 с. 1 арк. (289x137). Елисаветградський повітовий землемір Е.Войдач. Рукопис. Текст.*

**1726. План ділянки землі при селах Мар'їнське та Спиридонівка О.С.Король. Б/д.**

(План Херсонської губернії и уезда участка земли состоящего при деревне Мар'їнском и Спиридоновки принадлежащей жене Штабс Ротмистра Александры Спиридоновны Король, в количестве 196 десятин 980 кв. саж. участок этот предположен к отчуждению).

*1:8400, в 1 д. 100 с. 1 арк. (101x41). Землемір А.Яришкін. Копія земського землеміра Ф.Петрова. Рукопис.*

**1727. План Мар'їнської казенно-оброчної лісової дачі. 1850.**

(План Мар'їнської казенно-крестьянской месной дачи Государственных крестьян селения Мар'їнського Херсонської губернії, уезда и лесничества Съемки Земл. Ваданова 1850 года).

*1:8400, в 1 д. 100 с. 1 арк. (46x63,5). Землемір Ваданов, кондуктор Тимокін. Рукопис. Умовні позначки. Експлікація.*

**1728. План землі при селі Мар'янівка Ф.М., Ф.М.Павлович. 1885.**

(План земли, состоящей при дер. Мар'яновке Херсонской губ. и уезда и находящейся во владении б. государственных крестьян Феоктиста и Федора Михайловичей Павловых. План снят и составлен по магнитному меридиану в августе м-це 1885 года частным землемером и таксатором Павлом Захаровичем Рябковым. В этой даче по измерению оказалось земли: пахатной 831 дес. 1768 кв. с., под выгоном (толокою) 29 дес. 1364 кв. с., под заливным лугом 5 дес. 52 квадр. с., под садом 6 дес. 531 кв. с., под усадьбами владельцев и десятичника 1 дес. 899 кв. с., под обмежками (между клеток) 16 дес. 232 кв. с., под половиною речки Висуни 3 дес. 20 кв. с., под дорогами 2 дес. 1238 кв. с., под каменистыми местами 17 дес. 1319 кв. с. и под течением и обрывами балок 4 дес. 215 кв. с. Всего же удобной и неудобной земли 917 дес. 438 квадр. саж. (девять сот семнадцать дес. 438 кв. с.).

*1:8400, в 1 д. 100 с. 1 арк. (111x52). Землемір П.Рябков. Рукопис. Таблица. Текст. Пошкодження, відсутня частина плану.*

**1729. План землі села Мар'янівка нащадків М.В.Комсен. Б/д.**

(План Мирской Земли, Херсонской Губернии и того же уезда д. Мар'яновки владения наследников покойной Марьи Викторовны Генерал-Маиорши Комсен).

*1:8400, в 1 д. 100 с. 1 арк. (56,5x44,5). Укладач (прізвище нерозбірливе). Рукопис. Текст.*

**1730. План дачі хутора Мар'янівка М.М.Калачевської. 1870.**

(Геометрический специальный план, дачи Херсонской губернии и ея уезда Хутора Мар'яновки, владения вдовы Штабс Ротмистра Марии Максимовны Калачевской. Отмежевание из общей дачи Г. Калачевских сельца Михайловки произведено и план сочинен по натуральному указанию Магнитной стрелки, 1870 года Апреля 27 дня Отставным Межевым Инженером Подполковником Иваном Дмитриевым. Внутри обмежеванных границ заключается всего земли: девять сот тридцать девять десятин тысяча сто двадцать девять квадратных сажень.).

*1:16800, в 1 д. 200 с. 1 арк. (50x55,5). Межовий інженер І.Дмитрієв. Рукопис. Текст.*

**1731. План землі 1-ї частини острова Маслів Д.Ф.Галухіна. 1870.**

(Геометрический специальный план Херсонской губернии Херсонского уезда, образовавшийся по размежеванию под названием Первой части острова Маслова с принадлежащими к ней всеми землями, которые состоят во владении Потомственного Почетного Гражданина Даниила Фролова сына Галухина. Обмежеванный при генеральном межевании в дачу острова Маслова с островом без звания в 1783 году Подпоручиком Степаном Ивановым. Снятие вновь учинено в 1814 году Старшим Землемером Кириловым, а по предписанию Херсонского Губернского Правления, согласно утвержденным Херсонским Уездным Судом нарезкам, по поверке окружной межи, межу утверждал и план составлял по меридиану магнитной стрелки, бывшему при генеральном межевании, которая со времени того отклонилась в правую сторону к Востоку на Шесть градусов в 1870 г. Января 30 дня, Херсонский Уездный Землемер, Губернский Секретар Юрий Шантыр. Ситуация снята с плана частной съемки, частью с натурь. А внутри того владения, обмежеванного от всех смежных дач и владений одною окружною межою по нынешней мере и исчислении земли состоит: под поселением рыбацких изб тридцать две сажени, листовного и дровяного лесу восемьдесят восемь десятин тысяча сто шестьдесят две сажени, болота, по коему камыш, четыреста двадцать семь десятин шестьсот пятьдесят одна сажень под половинами рек: Днепра, Ольховой, она ж и Корабельная, речками, озерами, протоками и под крутостью берегов двести девяносто девять десятин две тысячи двести пятьдесят пять сажень; под Бичевником девятнадцать десятин семьсот сажень. А всего во всей окружной меже удобной и неудобной восемьсот тридцать пять десятин, а за исключением неудобных мест, осталось одной удобной восемьдесят восемь десятин тысяча сто девяносто четыре сажени, а за исключением бичевника осталось разных угодий земли восемьсот пятнадцать десятин тысяча семьсот сажень. На сем числе во время межевания земли внутри окружной межи в поселении состояли две рыбацьи избы. В настоящее время земля эта принадлежит жене коллежского асессора Ангелины Александровны Ирликовой.).

*1:8400, в 1 д. 100 с. 1 арк. (102x68). Херсонський повітовий землемір Ю.Шантір. Копія землеміра П.Рябкова. Рукопис. Текст. Незначні пошкодження.*

**1732. План дачі 1-ї частини острова Маслів Д.Ф.Галухіна. 1870.**

(Геометрический специальный план дачи Херсонской губернии Херсонского уезда образовавшийся по размежевании под названием Первой части острова Маслова, с принадлежащими к ней всеми землями, которые состоят во владении Потомственного Почетного Гражданина Даниила Фролова сына Галухина. Обмежеванной при Генеральном межевании в дачу острова Маслова с островом без звания в 1783 году, Межевщиком Подпоручиком Степаном Ивановым. Снятие вновь учинено в 1814 году Старшим Землемером Кириловым, а по предписанию Херсонского Губернского Правления, согласно утвержденным Херсонским уездным Судом нарезкам, по поверке окружной межи, межу утверждал и план составлял по меридиану магнитной стрелки, бывшему при Генеральном межевании, которая со времени того отклонилась в правую сторону к Востоку на Шесть градусов в 1870 г. Января 30 дня, Херсонский Уездный Землемер, Губернский Секретар Юрий Шантыр. Ситуация снята с плана частной съемки, частью с натурь. А внутри того владения, обмежеванного от всех смежных дач и владений одною окружною межою по нынешней мере и исчислении земли состоит: под поселением рыбацких изб тридцать две сажени, листовного и дровяного лесу восемьдесят восемь десятин, тысяча сто шестьдесят две сажени, болота, по коему камыш четыреста двадцать семь десятин шестьсот пятьдесят одна сажень под половинами рек: Днепра, Ольховой, она ж и Корабельная, речками, озерами, протоками и под крутостью берегов двести девяносто девять десятин, две тысячи двести пятьдесят пять сажень; под бичевником девятнадцать десятин семьсот сажень. А всего во всей окружной меже удобной и неудобной восемьсот тридцать пять десятин, а за исключением неудобных мест, осталось одной удобной восемьдесят восемь десятин тысяча сто девяносто четыре сажени, а за исключением бичевника осталось разных угодий земли восемьсот пятнадцать десятин, тысяча семсот сажень. На сем числе во время межевания земли внутри окружной межи в поселении состояли две рыбацьи избы.).

*1:8400, в 1 д. 100 с. 1 арк. (103x69). Херсонський повітовий землемір Ю.Шантір. Копія Єлисаветградського повітового землеміра (прізвище нерозбірливе). Рукопис. Текст.*

**1733. План дачі 2-ї частини острова Маслів причтів Херсонського Успенського собору, Херсонської Свято-Духівської церкви та ін. 1870.**

(Геометрический специальный план дачи Херсонской губернии Херсонского уезда образовавшийся по размежеванию под названием Второй части острова Маслова с принадлежащими к ней всеми землями, которыя состоят во владении Пристов Херсонского Успенского собора, Херсонской Свято Духовской церкви, Херсонского Попечительства обедных Духовная звания и Херсонского Викариатства. Обмежеванной при Генеральном межевании в дачу острова Маслова с островом без звания в 1783 году Межевщиком Подпоручиком Степаном Ивановым, снятие вновь учинено в 1814 году Старшим Землемером Кириловым, а по предписанию Херсонского Губернского Правления, согласно утвержденным Херсонским уездным Судом нарезкам по поверке окружной межи, межу утверждал и план составлял по меридиану магнитной стрелки, бывшему при Генеральном межевании, которая со времени того отклонилась в правую сторону к Востоку на шесть градусов в 1870 году Января 30 дня, Херсонский Уездный Землемер, Губернский Секретарь Юрий Шантыр. Ситуация снята с плана частной съемки частью с натурь. А внутри того владения, обмежеванного от всех смежных дач и владений одною окружною межею по нынешней мере и исчислении земли состоит: под поселением рыбацких изб тридцать сажень; листовнаго дровянаго лесу тридцать шесть десятин, тысяча шестьсот четыре сажени, болота, по коему камыш семьсот десять десятин тысяча шестьсот девяносто две сажени; под половинами рек: Днепра, Ольховой онаж и Корабельная, речками, озерами, протоками и под крутостью берегов сто тринадцать десятин, тысяча двести восемьсот семдесят четыре сажени, под бечевником восемь десятин, две тысячи сажень. А всего во всей окружной меже удобной и неудобной восемьсот семдесят десятин, а за исключением неудобных мест, осталось одной удобной тридцать шесть десятин, тысяча шестьсот тридцать четыре сажени. А за исключением бечевника, осталось разных угодий земли восемьсот шестьдесят одна десятина, четыре сажень. На сем числе во время межевания земли внутри окружной межи в поселении состояли две рыбацьи избы.).

*1:8400, в 1 д. 100 с. 1 арк. (103x69). Херсонський повітовий землемір Ю.Шантір. Копія Єлисаветградського повітового землеміра (прізвище нерозбірливе). Рукопис. Текст (і на звороті).*

**1734. План ділянки землі при селі Матрено-Василівка М.В.Озерова. 1889.**

(План земли Херсонской губернии Херсонского уезда, лежащий при деревне Матрено-Васильевке, владения крестьянина собственника Никиты Васильевича Озерова. Измерение с натурь, по личной просьбе владельца произведено и план сей составлен по натуральному показанию магнитной стрелки в 1889 году Февраля 20 дня топографом Коллежским. Ассесором Щелкуновым. По исчислению, внутри существующих границ состоит: удобной т. е. пахатной и выгонной семьсот семьдесят одна десят. 2050 кв. с. и неудобной т. е. Под оврагами и каменистыми местами 58 дес. 1000 кв. с. и под полуречкою 1750 кв. с. итого пятьдесят девять десятин 350 кв. с. а всего удобной и неудобной восемьсот тридцать одна десятина. (831 дес.)).

*1:8400, в 1 д. 100 с. 1 арк. (66,5x99,5). Топограф С.Щелкунов. Рукопис. Текст.*

**1735. План ділянки землі при селі Матрено-Василівка О.М.Озерова. 1897.**

(План Херсонской губернии Херсонского уезда, участка земли при дер. Матрено-Васильевке, владения Алексея Никитыча Озерова. Съемку производил и план сей составлял по меридиану магнитной стрелки Николаевский Городской Землемер С.С.Верлинг в 1897 г. В участке состоит земли всего сто тридцать пять десятин, тысяча триста квадр. саж.).

*1:8400, в 1 д. 100 с. 1 арк. (48,5x32,5). Миколаївський міський землемір С.Верлінг. Рукопис. Текст.*

**1736. План ділянки землі при селі Матрено-Василівка В.М.Озерова. 1897.**

(План Херсонской губернии, Херсонского уезда, участка земли при дер. Матрено-Васильевке, владения Василия Никитыча Озерова. Съемку производил и план сей составлял по меридиану магнитной стрелки Николаевский Городской Землемер С.С.Верлинг в 1897 г. В участке состоит земли: всего триста двадцать шесть дес. семьсот двадцать квадр. сажень.).

*1:8400, в 1 д. 100 с. 1 арк. (45,5x48). Миколаївський міський землемір С.Верлінг. Рукопис. Текст.*

**1737. План дачі частини землі містечка Милове С.М., О.Д.Слоновських. 1866.**

(Геометрический специальный план дачи Херсонской губернии Херсонского уезда образовавшейся по размежеванию под названием местечка Мелового, на левом берегу реки Меловой, с принадлежащими к нему всеми землями, которые состоят во владении Отставного Штабс Ротмистра Степана Михайлова сына Слоновского и жены его Олимпиады Дмитриевой дочери. Дача эта вымежевана из дачи села, что ныне местечко, Мелового которая при генеральном межевании замежевана в владение Пторучика и Ковалера Николая Павлова сына Вертильяка. Межевание учинено в 1789 году землемером подпоручиком Редильским, снятие произведено в 1809 году Землемером Губернским Секретарем Кириловым, межа утверждена в 1826 году землемером Коллежским Секретарем Левицким, а в следствие указа Херсонского Губернского Правления по поверке окружной межи, межа утверждал и план этот с книгою сочинял в 1866 году Ноября 30 дня Херсонский Уездный Землемер Юрий Осипов сын Шантыр. Внутренняя ситуация нанесена с плана генерального межевания частью снята с натуры. Отклонение магнитной стрелки найдено в этой даче от меридиана генерального межевания в правую сторону на шесть градусов, по которому и план этот сочинен. А внутри того владения, обмежеванного от всех смежных дач и владений одною окружною межею по нынешней мере и изчислении земли состоит: пашенной тысяча семсот восемьдесят пять десятинов две тысячи триста шестнадцать с половиною сажень, степи способной к хлебопашеству и сенокосению тысяча пятнадцать десятинов, тысяча четыреста девять сажень, кустарнику между коим сенной покос пятьдесят семь десятинов тысяча шестьдесят сажень; под поселением, огородами, иогуменниками и конопляниками в том числе и у священно-церковнослужителей сорок одна десятина триста шестьдесят пять сажень; под церковью и кладбищем пятьсот сорок сажень, под проселочными дорогами пять десятинов две тысячи сто сажень, под большою дорогою девять десятинов две тысячи двести сажень, под бечевником одна десятина, под каменистыми и хрящеватыми местами сто восемьдесят пять десятинов, под половиною реки Днепра, в игорах, речках, истоках; под крутостью гор и их берегов двадцать девять десятинов тысяча сажень, А всего во всей окружной меже три тысячи сто тридцать одна десятина тысяча триста девяносто с половиною сажень; а за исключением неудобных мест, осталось одной удобной две тысячи девятьсот десятинов триста пятьдесят с половиною сажень, а за исключением бечевника и большой дороги, осталось разных угодий земли три тысячи сто двадцать десятинов тысяча пятьсот девяносто с половиною сажень. В том числе под оставленными в местечке Меловом за Пторучиком Николаем Павловым сыном Вертильяком тринадцатью дворовыми местами а также заезжим домом и лавками, а именно в №№ 3<sup>а</sup> пятьсот четыре сажени 6<sup>а</sup> четыреста девяносто три сажени 10<sup>а</sup> шестьсот шестьдесят пять сажень, 13<sup>а</sup> триста шестьдесят сажень, 14<sup>а</sup> под лавками и заезжим домом семсот двадцать сажень, 15<sup>а</sup> двести сорок сажень; 17<sup>а</sup> двести девяносто четыре сажени; 5<sup>а</sup> тысяча двести сажень, 9<sup>а</sup> тысяча триста восемьдесят сажень, 12<sup>а</sup> тысяча восемьдесят сажень, 15<sup>а</sup> (вторично) семсот двадцать четыре сажени, 18<sup>а</sup> четыреста двадцать девять сажень, 19<sup>а</sup> тысяча восемьдесят девять сажень 20<sup>а</sup> четыреста семдесят шесть, авсего во всех четырнадцати Номерах четыре десятины девяносто сажень одной удобной земли. Затем в действительном владении дачи местечка Мелового, на левом берегу реки Меловой за вышеписанными владельцами: Штабс ротмистром Степаном Михайловым сыном Слоновским и женою его Олимпиадою Дмитриевой дочерью состоит земли удобной и неудобной три тысячи сто двадцать семь десятинов тысяча триста с половиною сажень. На сем числе во время отмежевания означенного участка, в поселении состояло местечко Меловое, в коем по установленной грамоте состоящих на издельной повинности числится крестьян мужского пола тридцать девять душ).

*1:8400, в 1 д. 100 с. 1 арк. (139x203). Херсонський повітовий землемір Ю.Шантыр. Рукопис. Склеєно з 2 частин. Текст.*

**1738. План дачі хутора Микитівка М.М.Бредихіна. 1908.**

(План Дачи Херсонской губернии Херсонского уезда под названием хутор "Никитовка" владения Бериславского мещанина Никиты Михайловича Бредихина. Генерально межевана в 1793 году Землемером Редильским, вновь снята в 1799 году Землемером Фефиловым, межа утверждена в 1802 году Землемером Гаптаревым-Гратинским, а согласно решения Херсонского Окружного суда специально межевана со снятием ситуации с натуры и план этот составлен с принятием отклонения магнитной стрелки от хода генерального межевания к востоку на 9<sup>о</sup> в 1908 году 13<sup>го</sup> Декабря Уездным землемером Херсонской губернии межевым Инженером Н.Н.Ивановым. В даче состоит земли: пашни [...] кв. саж. выгона 125 дес., под садом 1340 кв. саж., под хутором 12[...] кв. саж, под каменистыми местами 72 дес.

620 [...] под водороинами и течениями балок [...] под проселочною дорогою 1400 кв. саж. под [...] 140 кв. саж, под прудом и половиною реки [...]).

*1:8400, в 1 д. 100 с. 1 арк. (116x75). Повітовий землемір М.Іванов. Рукопис. Пошкодження.*

**1739. План дачі частини землі села Микільське П.В.Рашевського. 1863.**

(Геометрический специальный план Херсонской губернии и ея уезда дачи, образовавшейся по специальному межеванию под названием: части земли села Никольскаго, владения Коллежскаго Ассессора Павла Викторова Рашевскаго. Межевание общей дачи учинено в 1783<sup>м</sup> году Землемером Подпоручиком Ридельским, а согласно полюбовной сказки межа утверждена и план сей сочинен по меридиану магнитной стрелки бывшему при генеральном межевании, которая со времени того отклонилась в северо восточную сторону на 5 градусов, в 1863<sup>м</sup> году Ноября 12<sup>го</sup> дня, Херсонской Губернской Чертежной Особым Землемером Богдановым. А внутри того владения, обмежеваннаго одною окружною, от всех смежных дач и владений, межею по нынешней мере и по исчислению земли состоит: под постройками и кошарами сто пятьдесят квадратных сажень; сенокосу сорок шесть десятин, тысяча восемь сот восемьдесят семь квадратных сажень; степи удобной для пашни и сенокоса три тысячи сто восемьдесят три десятины, девять сот шестьдесят четыре квадратных сажени; под болотом по коему растет камыш тридцать восемь десятин шесть сот одиннадцать квадратных сажень; под каменистыми местами семьдесят шесть десятин тысяча восемь сот восемьдесят две квадратных сажени; под проселочными дорогами одиннадцать десятин, две тысячи двадцать пять квадратных сажень; под половиною реки Ингульца и частью Лимана сорок две десятины, две тысячи восемьдесят одна квадратная сажень. А всего во всей окружной меже удобной и неудобной земли: три тысячи четыреста десятин, а за исключением неудобных мест, осталось одной удобной земли: три тысячи двести тридцать десятин шесть сот одна квадратная сажень. На сем числе во время межевания земли в поселении состояла одна изба при кошарах.)

*1:8400, в 1 д. 100 с. 1 арк. (97x161,5). Землемір В.Богданов. Копія (прізвище нерозбірливе). Рукопис. Текст.*

**1740. План частини землі, відмежованої з дачі села Микільське О.Ф.Сухомлинова. 1891.**

(Геометрический План Херсонской губернии и уезда части земли выделенной из общей дачи села Никольскаго Специально обмежеванной в 1863 году Землемером Богдановым владение Алексея Федоровича Сухомлинова а в 1891 году съёмка с натуры произведена Землемером Станиславом Чабовским; а внутри того владения обмежеваннаго одною окружною межею от смежных земель и владельцев и по нынешней мере и по исчислению оказалось земли как значится в Экспликациии плана сего.)

*1:16800, в 1 д. 200 с. 1 арк. (66x72). Землемір С.Чабовський. Рукопис. Експлікація. Текст. На звороті печатка банку.*

**1741. План ділянки землі при селі Микільське П.С.Зилинського. 1903.**

(План Херсонской губернии и уезда Никольской волости при селе Никольском участка земли владения крестьянина Пантелея Семенова Зилинскаго. Измерение произведено и план сей составлен по натуральному указанию магнитной стрелки 29<sup>го</sup> Января 1903 года. Внутри указанных границ земли состоит: пахатной 122 дес. 2000 кв. саж., плавневой 15 дес. 1000 кв. саж., а всего 138 дес. 600 кв. саж.)

*1:8400, в 1 д. 100 с. 1 арк. (33x98). Землемір В.Колесников. Рукопис. Пошкодження.*

**1742. План ділянки землі при селі Микільське А.П.Мостипаненка, М.Х.Шевченка. 1903.**

(План, Херсонской губернии и уезда Никольской волости при селе Никольском, участка земли владения мещанина Афанасия Петрова Мостипаненко и Николая Харитоновна Шевченко. Измерение произведено и план сей составлен по натуральному указанию магнитной стрелки 29<sup>го</sup> Января 1903 года. Внутри указанных границ земли состоит: пахатной 122 дес. 2000 кв. саж., плавневой 15 дес. 1000 кв. саж., а всего 138 дес. 600 кв. саж.)

*1:8400, в 1 д. 100 с. 1 арк. (33x99). Землемір В.Колесников. Рукопис. Текст.*

**1743. План ділянки землі при селі Микільське О.К.Руденка. 1903.**

(План Херсонской губернии и уезда Никольской волости при селе Никольском участка земли владения мещанина Алексея Кирилова Руденко. Измерение произведено и план сей составлен по натуральному указанию магнитной стрелки 29<sup>го</sup> Января 1903 года. Внутри указанных границ земли состоит: пахатной 122 дес. 2000 кв. саж., плавневой 15 дес. 1000 кв. саж., а всего 138 дес. 600 кв. саж.).

*1:8400, в 1 д. 100 с. 1 арк. (31x99). Землемір В.Колесников. Рукопис. Текст.*

**1744. План ділянки землі при селі Микільське О.К.Руденка, А.П.Мостипаненка, М.Х.Шевченка, П.С.Зилинського. 1903.**

(План Херсонской губ. и уезда Никольской волости при селе Никольском участка земли состоящих во владении: участок № 1<sup>ый</sup> - Мещанина Алексея Кирилова Руденко в количестве 138 дес. 600 саж. из коих: пахатной 122 дес. 2000 кв. саж. и плавневой 15 дес. 1000 саж., участок № 2<sup>ый</sup> Мещанина Афанасия Петрова Мостипаненко и Николая Харитоновна Шевченка в количестве 138 дес. 600 к. с. из коих пахатной 122 дес. 2000 кв. саж. и плавневой 15 дес. 1000 кв. саж., участок № 3<sup>ий</sup> - Крестьянина Пантелея Семенова Зилинского в количестве 138 дес. 600 кв. саж. из коих 122 2000 кв. пахатной и 15 дес. 1000 кв. саж. плавневой, участок № 4<sup>ый</sup> Отставного рядового Василия Демьянова Сикорского в количестве 138 дес. 600 кв. саж. из коих 122 дес. 2000 кв. с. пахатной и 15 дес. 1000 кв. саж. а всего во всех участках 553 дес. за исключением 61 дес. 1600 кв. саж. неудобной осталось одной 491 дес. 800 кв. саж. Измерение произведено и план сей составлен по натуральному указанию магнитной стрелки 29<sup>го</sup> Января 1903 года.).

*1:8400, в 1 д. 100 с. 1 арк. (52,5x97). Землемір В.Колесников. Рукопис. Текст.*

**1745. План ділянки землі при селі Микільське В.Д.Сикорського. 1903.**

(План Херсонской губернии и уезда Никольской волости при селе Никольском участка земли владения отставного солдата Василия Демьянова Сикорского. Измерение произведено и план сей составлен по натуральному указанию магнитной стрелки 29<sup>го</sup> Января 1903 года. Внутри указанных границ земли состоит: пахатной 122 дес. 2000 кв. саж., плавневой 15 дес. 1000 кв. саж., а всего 138 дес. 600 кв. саж.).

*1:8400, в 1 д. 100 с. 1 арк. (33x98). Землемір В.Колесников. Рукопис. Текст.*

**1746. План землі при селі Микільське (Репринка) Д.О.Базгана. 1908.**

(План Херсонской губернии и уезда при селе Никольском /оно же Репринка/ владения землевладельца Херсонского мещанина Дмитрия Александровича Базгана в количестве 100 десятин).

*1:8400, в 1 д. 100 с. 1 арк. (29x39,5). Землемір Є.Спаський. Рукопис. Текст.*

**1747. План ділянки землі при селі Микільське В.Р.Козенка. Б/д.**

(План Херсонской губ. и уезда участка земли, при селе Никольском, владения Василя Романовича Косенко в количестве удобной и неудобной земли 55 десятин).

*1:16800, в 1 д. 200 с. 1 арк. (24,5x49). Землемір (прізвище нерозбірливе). Рукопис. Текст.*

**1748. План ділянки землі при селі Микільське Р.О.Козенка. Б/д.**

(План Херсонской губ. и уезда участка земли при селе Никольском владения Романа Алексеевича Косенко в количестве удобной и неудобной земли 50 дес.).

*1:16800, в 1 д. 200 с. 1 арк. (24x46,5). Землемір В.Колесников. Рукопис.*

**1749. План землі при селі Микільське О.Ф.Сухомлинова. Б/д.**

(План Херсонской губ. и ея уезда земли при с. Никольском владения Алексея Федоровича Сухомлинова в количестве удобной и неудобной земли 240 дес. предположенных к отчуждению.).

*1:16800, в 1 д. 200 с. 1 арк. (30x52). Землемір С.Чабовський. Рукопис.*

**1750. План землі при селі Микільське О.Ф.Сухомлинова. Б/д.**

(План Херсонской губ. и ея уезда земли при с. Никольском владения Алексея Федоровича Сухомлинова в количестве 282 дес. предположенных к отчуждению.).

*1:16800, в 1 д. 200 с. 1 арк. (25,5x54). Землемір С.Чабовський. Рукопис. Текст.*

**1751. План землі при селі Микільське О.Ф.Сухомлинова. Б/д.**

(План Херсонской губ. и ея уезда земли при с. Никольском владения Алексея Федоровича Сухомлинова в количестве 553 дес. предположенных к отчуждению).

*1:16800, в 1 д. 200 с. 1 арк. (26,5x52). Землемір С.Чабовський. Рукопис. Текст.*

**1752. План землі при селі Микільське О.Ф.Сухомлинова. Б/д.**

(План Херсонской губ. и ея уезда земли при с. Никольском владения Алексея Федоровича Сухомлинова в количестве удобной и неудобной земли 200 дес. предположенных к отчуждению).

*1:16800, в 1 д. 200 с. 1 арк. (37,5x37). Землемір С.Чабовський. Рукопис.*

**1753. План землі при селі Микільське О.Ф.Сухомлинова. Б/д.**

(План Херсонской губ. и ея уезда земли при с. Никольском владения Алексея Федоровича Сухомлинова в количестве 195 дес. предположенных к отчуждению).

*1:16800, в 1 д. 200 с. 1 арк. (25,5x54). Землемір С.Чабовський. Рукопис. Текст.*

**1754. План ділянки землі при селі Микільське О.Ф.Сухомлинова. Б/д.**

(План Херсонской губ. и ея уезда земли при с. Никольском владения Алексея Федоровича Сухомлинова в количестве удобной и неудобной земли 300 дес. предположенных к отчуждению).

*1:16800, в 1 д. 200 с. 1 арк. (33,5x37). Землемір С.Чабовський. Рукопис. Текст.*

**1755. План землі при селі Микільське О.Ф.Сухомлинова. Б/д.**

(План Херсонской губ. и ея уезда земли при с. Никольском владения Алексея Федоровича Сухомлинова в количестве удобной и неудобной земли 169 дес. предположенных к отчуждению).

*1:16800, в 1 д. 200 с. 1 арк. (33,5x37,5). Землемір С.Чабовський. Рукопис. Текст.*

**1756. План землі при селі Микільське О.Ф.Сухомлинова. Б/д.**

(План Херсонской губ. и ея уезда земли при с. Никольском владения Алексея Федоровича Сухомлинова в количестве удобной и неудобной земли 200 дес. предположенных к отчуждению).

*1:16800, в 1 д. 200 с. 1 арк. (33,5x37,5). Землемір С.Чабовський. Рукопис. Текст.*

**1757. План землі села Миколаївка М.В.Журавського. 1836.**

(Геометрический специальный План Херсонской Губернии и ея уезда сельца Николаевки с пустошью Казимировою и с принадлежащими к нему всеми землями, которое состоит во владении флота Лейтенанта Николая Власьева сына Журавскаго; межевания учиненнаго по указу Херсонскаго Губернскаго Правления в 1836 году Мая 11 дня Херсонским уездным землемером Коллежским Секретарем Соколовским, а внутри того владения обмежеваннаго одною окружною от всех смежных владельцев межою, по нынешней мере и по исчислению состоит земли; пашенной четыреста двадцать пять десятин тысяча сто сажень, сennaго покосу и степи способной к пашне четыреста тысячи двести семьдесят две десятины две тысячи сто семьдесят сажень, под поселением огородами и гумениками шесть десятин пятьдесят пять сажень, под большою дорогою восемнадцать десятин четыреста двадцать сажень под проселочными дорогами две десятины, две тысячи триста сорок сажень, под каменистыми местами восемнадцать десятин тысяча шестьсот сажень, под болотами по коим камыш и вербы триста восемьдесят четыре десятины шестьсот семьдесят сажень, под бичевником шесть десятин, под речкою Днепром, под половиною оной, под речками, заливами, озерами, протоками, оврагами, отвершками и крутостию берегов двести тридцать две десятины тысяча четыреста семьдесят две сажени, а всего во всей окружной меже удобной и неудобной земли пять тысяч триста шестьдесят сем десятин двести двадцать семь сажень, а за исключением неудобных мест осталось одной удобной земли четыре тысячи семьсот четыре десятины, девятьсот двадцать пять сажень. В онном сельце Николаевки по последнеподанным к восьмой ревизии сказкам, состоит крестьянских дворов двадцать один, в них за означенным владельцем записанных крестьян мужскаго полу пятьдесят две женскаго пятьдесят душ, [...] две души. Отклонение магнитной стрелки найдено в этой даче от истиннаго меридиана в западную сторону на пять градусов от меридиана Генеральнаго межевания по которому и сочинен сей план в восточную сторону на пять градусов.)

*1:8400, в 1 д. 100 с. 1 арк. (375x52). Херсонський повітовий землемір Ф.Соколовський. Копія. Рукопис. Склеєно з 5 частин. Текст. Пошкодження.*

**1758. План дачі села Миколаївка Л.К.Яновського. 1872.**

(План дачи Херсонського Уезду. Сельца Николаевки. Владения Губернского Секретаря Льва Карповича Яновского составлен по поверке меж в 1872 году по натуральному показанию магнитной стрелки всего земли Удобной и неудобной 4528 десят 1971 саж., а за исключением большой дороги остается 4511 десятин 771 сажень).

*1:33600, в 1 д. 400 с. 1 арк. (38,5x65). Топограф Свинкин. Копія М.Подгоринова. Рукопис.*

**1759. План дачі села Миколаївка, пустища Казимирове М.М. та Є.М.Журавських. 1890.**

(План дачи Херсонской губернии, и ея уезда, сельца Николаевки, с пустошью Казимировою, владения Титулярнаго Советника Николая и Подпоручика Евгения Николаевых Журавских, в коем по исчислению земли состоит всего удобной и неудобной 5367 дес. 227 сажень, а заисключением крестьянского надела, что под лит. А 86 дес. 1500 сажень, остается в действительном владении Гг.Журавских пять тысяч двести восемьдесят десятин тысяча сто двадцать семь квадратных сажень).

*1:42000, в 1 д. 500 с. 1 арк. (89x53). Межовий інженер І.Дмитрієв. Копія Єлисаветградського повітового землеміра М.Мускоїди 1890 р. Рукопис. Текст.*

**1760. План частини дачі села Миколаївка М.Журавського. 1894.**

(План Херсонской губернии и уезда, часть дачи деревни Николаевки владения Николая Николаевича Журавского. В означенных границах состоит земли: степи 1232 дес. 701 кв. саж., под пахатью 1074 д. 554 с. под виноградником 14 д. 934 к. с. под огородом, током и лесом 8 д. 939 к. с., под дорогами 24 д. 1280

к. с., под р. Казак 52 д. 1388 к. с., под плавнею и озерами 516 д. 390 к. с., под р. Днепром и  $\frac{1}{2}$  Конкой 157 д 1170 к. с., и под островами на Днепре 60 д. 1545 к. с. А всего 3140 десят. 1701 кв. саж.).

*1:16800, в 1 д. 200 с. 1 арк. (119x30). Землемір Є.Спаський. Рукопис. Текст (і на звороті).*

**1761. План частини дачі села Миколаївка М.М.Журавського. 1899.**

(План Херсонской губ. и уезда часть дачи дер. Николаевки владения Николая Николаевича Журавского. В означенных границах состоит земли 350 дес.).

*1:8400, в 1 д. 100 с. 1 арк. (43x43). Землемір Є.Спаський. Копія землеміра Ф.Нельговського. Рукопис. Текст (і на звороті).*

**1762. План ділянок надільної землі селян села Миколаївка. 1914.**

(План на участки, отведенные к одним местам из надельной земли крестьян села Николаевки, Вавиловской волости Херсонского уезда, Херсонской губернии в даче генерального межевания под названием земля оставшаяся за наделением города Николаева выгонной землей лит. 3:12 в порядке закона 29 мая 1911 года. Отвод участков произведен в 1914 году по распоряжению Херсонской Губернской землеустроительной комиссии от 15 марта 1914 г. Землемером землеустроительных комиссий Херсонской губернии Жанковым. План составлен по современному магнитному меридиану. Принадлежность участков и количества земли в них означены в экспликации плана. Проект сей окончательно утвержден Херсонской Уездной Землеустроительной Коммисией постановлением от 12 февраля 1915 г. и приведен в исполнение на основании распоряжения Херсонской Губернской Землеустроительной Коммисии от 16 июля 1915 г. землемером землеустроительных комиссий Херсонской Губернской Землеустроительной Коммисии от 16 июля 1915 г. землемером землеустроительных комиссий Херсонской губернии А. Андреенко 16 августа 1915 г.).

*1:8400, в 1 д. 100 с. 1 арк. (73x54). Землемір Г.Жанков. Рукопис. Експлікація. Текст.*

**1763. План частини дачі села Миколаївка М.М.Журавського. Б/д.**

(План Херсонской губернии и уезда часть дачи дер. Николаевки владения Николая Николаевича Журавского. В означенных границах состоит земли 350 десятин).

*1:8400, в 1 д. 100 с. 1 арк. (42x42). Землемір Є.Спаський. Рукопис. Текст.*



**1764. План ділянки землі дачі села Миколаївка 1-а Г.А.Немича. Б/д.**

(План Херсонской губернии и уезда части села Николаевки 1<sup>а</sup> участок, владения крестьян Г: А: Немич с прочими, мерою всего Триста шестьдесят две десятины 1489 квадратных сажень).

*1:16800, в 1 д. 200 с. 1 арк. (39x69). Землемір Д.Томашевський. Рукопис. Текст.*

**1765. План частини дачі хутора Миколаївський В.Д.Сербінова. Б/д.**

(План Херсонской губернии и уезда, части дачи хутора Николаевского: под лит. А участок, предположенный к продаже, включает в себе 188 десятин и участок под лит. Б включает в себе 500 десятин, оба участка владения дворянина Василия Дмитриевича Сербинова. А всего в двух участках состоит земли 688 десятин.)

*1:8400, в 1 д. 100 с. 1 арк. (45x64). Землемір Є.Спаський. Рукопис.*

**1766. План казенно-оборочних ділянок №№ 16, 17 та Миколаївських №№ 21, 22. 1850.**

(План Казенных оброчных участков: под №№ 16, 17<sup>а</sup> Николаевских под №№ 21 и 22<sup>а</sup>. Херсонской губернии и уезда.)

*1:16800, в 1 д. 200 с. 1 арк. (96,5x66). Укладач С.Тимофеев. Копія межувальника Вариводина. Рукопис. Пошкодження.*

**1767. План 2-ї ділянки Миколаївської № 2 казенно-оборочної статті (селище Ново-Михайлівка). 1875.**

(План казенного оброчного II<sup>го</sup> участка Николаевской № 2 статьи Херсонской губернии Херсонского уезда Состоящей в даче Генерального межевания под № 113 и значащейся по окладной книге под №.)

*1:16800, в 1 д. 200 с. 1 арк. (61,5x48,5). Укладач невідомий. Копія землеміра Ф.Петрова. Рукопис. Умовні позначки.*

**1768. План земельних ділянок Миколаївської № 5 казенно-оборочної статті (Вавилівська волость). 1913.**

(План разверстания казенной оброчной статьи Николаевской № 5 Херсонской губернии и уезда, находящейся в даче генерального межевания лит. З:12. Разверстание произведено в 1913 году по распоряжению Херсонской Губернской Землеустроительной Комиссии от 30 марта 1913 года старшим землемером землеустроительных комиссий Херсонской губ. Иващенкоым. План составлен по магнитному меридиану. Количество земли в каждом участке показано в экспликации плана.)

*1:8400, в 1 д. 100 с. 1 арк. (94x137). Старший землемір Иващенко. Рукопис. Експлікація. Текст.*

**1769. План частини дачі хутора Миколаївський В.О.Гайдая. 1874.**

(План Херсонской губернии и уезда, часть дачи хутора Николаевского, владения Василия Алексеевича Гайдая. В означенных границах состоит земли 167 десятин.)

*1:8400, в 1 д. 100 с. 1 арк. (34x49). Землемір Є.Спаський. Рукопис. Текст (і на звороті).*

**1770. План частини дачі хутора Миколаївський З.Я.Сухини. 1895.**

(План Херсонской губернии и уезда, часть дачи хутора Николаевского, владения Захария Яковлевича Сухины. В означенных границах состоит земли 188 десятин.)

*1:8400, в 1 д. 100 с. 1 арк. (49x39). Землемір Є.Спаський. Рукопис. Текст (і на звороті). Дата на звороті.*

**1771. План частини дачі хутора Миколаївський В.Д.Сербінова. Б/д.**

(План Херсонской губернии и уезда, часть дачи хутора Николаевского, владения дворянина Василия Дмитриевича Сербинова. В означенных границах состоит земли 500 десятин.)

*1:8400, в 1 д. 100 с. 1 арк. (48x55). Землемір Є.Спаський. Рукопис. Текст.*

**1772. План частини дачі хутора Миколаївський В.Д.Сербінова. Б/д.**

(План Херсонской губернии Херсонского уезда, часть дачи хутора Николаевского, владения дворянина Василия Дмитриевича Сербинова. В означенных границах по измерению землемера П.З.Рябкова заключается земли 688 десятин.)

*1:8400, в 1 д. 100 с. 1 арк. (65x78,5). Землемір П.Рябков. Рукопис. Текст.*

**1773. План частини дачі хутору Миколаївський П.Д.Сербінова. Б/д.**

(План Херсонской губернии Херсонского уезда, часть дачи хутора Николаевского, владения дворянина Платона Дмитриевича Сербинова. В означенных границах по измерению землемера П.З.Рябкова заключается земли 783 десят. 850 кв. саж.).

*1:8400, в 1 д. 100 с. 1 арк. (67x92). Землемер П.Рябков. Копія землеміра Є.Спаського. Рукопис. Текст.*

**1774. План казенної землі, відмежованої з дачі села Михайлівка. 1804.**

(Геометрический специальный план Херсонского уезда отрезанной из дачи сельца Михайловки, по решению Екатеринославской межевой Конторы в казенное ведомство. Межевания учиненного в 1804 году Мая 24 дня Старшим Землемером Титулярным Советником Готтаревым-Гратинским, а внутри того владения обмежеванного от всех смежных владельцев, одною окружною межею, по нынешней мере и по исчислению земли состоит Сенного покосу сорок одна десятина сто сажень степи способной к пашни две тысячи триста семьдесят пять десятин, тысячи четыреста девятнадцать сажень, под проселочными дорогами девять десятин две тысячи сто сажень, под полурекою Ингулом десять десятин восемьсот сажень. Всего две тысячи четыреста тридцать шесть десятин две тысячи девятнадцать сажень, а за исключением неудобных мест осталось одной удобной земли две тысячи четыреста шестнадцать десятин, тысячи пятьсот девятнадцать квадратных сажень.).

*1:8400, в 1 д. 100 с. 1 арк. (69,5x205). Землемер Гантарьев-Гратинский. Копія старшого топографа Пиккульського 1860-х рр. Рукопис. Текст. Незначні пошкодження.*

**1775. План дачі села Михайлівка І.К.Кирилова. 1810.**

(План дачи "Михайловки" Потомственного Почетного гражданина Фридриха Эдуардовича Фальц-Фейн. Геометрический специальный план Херсонского уезда деревни Михайловки, с принадлежащими к ней всеми землями, которая во владении состоит титулярного советника Ивана Кирилова сына Кирилова. Межевание учинено в 1782 году уездным землемером подпоручиком Редильским, а вновь снята в 1808 году Августа 24 дня землемером титулярным советником Фефиловым, а по указу Екатеринославской Межевой Конторы межа утверждена в 1810 г. Октября 12 дня землемером губернским секретарем Кириловым. А внутри того владения, обмежеванного одною окружною от всех смежных владельцев межею, по нынешней мере и по исчислению земли состоит: пашенной сто одна десятина восемьсот сажень, сенного покосу сто пятьдесят три десятины тысяча сажень, степи способной к пашне пять тысяч шестьсот сорок шесть десятин четыреста сажень, лесу дровяного восемьдесят девять дес. тысяча сто сажень, под селением, огородами и гуменниками девять десятин тысяча пятьсот сажень, под проселочными дорогами восемнадцать дес. тысяча триста шестьдесят восемь сажень, под каменистыми и хрящеватыми местами двести девяносто одна десятина четыреста шестьдесят одна сажень, под песчаными местами восемь дес. тысяча пятьдесят саж., под новым течением р. Днепра и под половиною новым и старым течением водотоков, балок и отвершков, и крутостью гор и берегов сто шестьдесят две десятины триста сорок пять сажень, под бечевником р. Днепра семнадцать дес. тысяча двести шестьдесят сажень. А всего во всей окружной меже шесть тысяч четыреста девяносто семь десятин две тысячи восемьдесят четыре сажени. В оной деревне по последним поданным к пятой ревизии сказкам состоит восемнадцать дворов, в них мужеска пола тридцать восемь, женска двадцать девять, а ныне на лицо мужеска двадцать четыре, женска девять душ.).

*1:33600, в 1 д. 400 с. 1 арк. (36x85). Землемер І.Кирилов. Копія землеміра П. Рябкова 1890 р. Рукопис. Текст.*

**1776. План землі сіл Михайлівка, Кочубеївка М.Ф.Калачевського, відмежованої з дачі С.М.Кочубея. 1871.**

(План Херсонской губернии Херсонского уезда на участке под названием деревни Михайловки Кочубеевки, владения Штабс Ротмистра Николая Федоровича Калачевского, вымежеванный из дачи Всемилостивейше пожалованной Действительному Статскому Советнику Семену Михайловичу сыну Кочубею. Генеральное межевание общей дачи учинено в 1799 году Землемером Фефиловым, межа утверждена в 1801 году Землемером Вагановым, а по указу Екатеринославской Межевой Конторы и вследствие указа Правительствующего Сената межа утверждена в 1826 году Землемером Чурсиным. Специальное межевание произведено согласно полюбовной сказке в 1852 году Херсонским Землемером

Орловым, а по ремаркам Губернской Чертежной межа поверена и церковная земля вырезана Херсонским Уездным Землемером Свешниковым в 1854 году. По ремаркам же Губернской Чертежной по поверке межи, план этот с отклонением магнитной стрелки от меридиана генерального межевания в правую сторонук северо Востоку на  $6\frac{1}{2}$  градусов составлен 1871года Июля дня Херсонским Уездным Землемером Коллежским Секретарем Юрием Шантырем. Ситуация снята с плана Землемера Орлова. В даче состоит земли: пашни 1105 десятин 1172, сennaго покоса и степи способной к пашне и сенокосу 4880 десятин 885 сажень под поселением игуменниками 44 десятины 2103 сажени, по кладбищем 1024 сажени под каменистыми и хрящеватыми местами 107 десятин 1436 сажень, под проселочными дорогами 8 десятин 108 сажень под половиною речки Висуни, в оврагах, отвершках, истоках и крутостью гор и берегов 13 десятин 1800 сажень. А всего удобной и неудобной шесть тысяч сто шестьдесят восемь десятин тысяча восемьсот шестьдесят восемь квадратных сажень, а за исключением неудобных мест осталось одной удобной 603 десятин 2300 сажень. Из означеннаго Количества вырезано церковной земли на довольствие Священно и Церковно служителей состоящем в сем по ныне местечко Березнеговатое во имя Свят. Миколая Чудотворца Церкви в одном месте, значущемся на плане под литерами Ц. З. Пашни 17 десятин 740 сажень степи способной к пашне и сенокосу 6 десятин 1479 сажень под проселочными дорогами – десятин 492 сажени под каменистыми местами 8 десятин 1642 сажени, под половиною речки Висуни [...] крутостью гор и берегов 1620 сажень. А всего удобной и неудобной тридцать три десятины, тысяча сто семьдесят три квадратных сажени, а за исключением неудобных мест осталось одной удобной 23 десятины 2219 сажень. Затем в действительном владении деревень Михайловки и Кочубеевки за вышеписанных владельцев осталось удобной и неудобной 6135 десятин 695 сажень. В означенных деревнях крестьян собственников владельцев поземельным наделом по уставной грамоте мужескаго пола 142 д [...])

*1:8400, в 1 д. 100 с. 1 арк. (91x234). Херсонський повітовий землемір Ю.Шантур, з використанням плану землеміра В.Орлова 1852 р. Копія землеміра М.Скарлігіна. Рукопис. Склеєно з 2 частин. Текст. Пошкодження.*

#### **1777. План землі при селі Михайлівка С.Є.фон Гартонг. 1879.**

(Геометрический специальный план земли, состоящей во владении жены Полковника Софии Елисеевны Фон-Гортонг, лежащей в даче генерального межевания Херсонской губернии Херсонскаго узда Сельва Михайловки. Внутри того владения состоит земли: пашенной 1295 десятин 1910 сажень; сенокоса 717 десятин 480 сажень; вагона 275 десятин; и того одной удобной 2287 десятин 2390 сажень; под прудом 19 десятин. А всего удобной и неудобной две тысячи триста шесть десятин две тысячи триста девяносто квадратных сажень. Из того числа: 2000 десятин в участке, под литерою А, между границ а, а, а и а, а остальное количество в участке, под литерою Б. План этот сочинен, по измерению в натуре, в Ноябре месяце 1879 года, по меридиану магнитной стрелки бывшему при генеральном межевании, которая со времени того отклонилась от севера к востоку на  $6\frac{3}{4}^0$ , Херсонским Губернским Землемером Харламовым.).

*1:16800, в 1 д. 200 с. 1 арк. (68x51). Херсонський губернський землемір В.Харламов. Рукопис. Текст.*

#### **1778. План землі села Михайлівка Ф.М.Калачевського. 1882.**

(План Херсонской Губернии, Херсонскаго узда Деревни Михайловки, владения землевладельца Феодора Николаевича Колачевскаго под литерою А. тысяча двести десятин, и под лит: В. семьсот пятьдесят дес; а всего в обоих смежных участках удобной и неудобной Тысяча девятьсот пятьдесят десятин.).

*1:16800, в 1 д. 200 с. 1 арк. (58x64,5). Землемір Блажков. Рукопис. Текст.*

#### **1779. План ділянки землі при селі Михайлівка насадків Блажкових. 1886.**

(План Участка земли в 400 десятин при деревне Михайловке Херсонскаго Узда, принадлежащей Наследникам Блажковым.).

*1:8400, в 1 д. 100 с. 1 арк. (33,5x33). Укладач (прізвище нерозбірливе). Рукопис. Текст.*

**1780. План ділянки землі при селі Михайлівка Д.С.Брюхна. 1891.**

(План Херсонской Губернии и уезда, часть земли при сельце Михайловки, владения Дорорея Ефимовича Брюхна. В означенных границах содержится земли 1303 десятины 1402 квад. сажени. План сосавлен по указанию Магнитной стрелки в 1891 году Землемером Спасским.).

*1:16800, в 1 д. 200 с. 1 арк. (39x100). Землемір С.Спаський. Рукопис. Текст. Незначні пошкодження.*

**1781. План ділянки землі дачі села Михайлівка О.П.Шардта, І.Ф.Антоном (колишньої В.Ф.Данилова). 1892.**

(План Херсонского уезда, участка земли, состоящего в даче сельца Михайловки, приобретенного от наследников Действительного Статского Советника Василия Федоровича Данилова поселянами собственниками Александром Петровичем Шардтом и Иоанном Фридриховичем Антоном, в общее равномерное владение, по купчей крепости, совершенной у Николаевского Нотариуса Исаченко и утвержденной в Херсонском Нотариальном Архиве 23 февраля 1889 года. Измерение произведено 7 Мая 1892 года, по указанию владельцев и план этот составлен по магнитному меридиану Межевым Инженером Романовским. В участке состоит земли всего степи, удобной к пашне и сенокосу, 469 десятин 1100 квадратных сажень.).

*1:8400, в 1 д. 100 с. 1 арк. (66,5x51). Межевий інженер Романовський. Рукопис. Текст.*

**1782. План ділянки землі при селі Михайлівка Є.В.Валицької. 1893.**

(План Участка земли при Дер: Михайловке, Херсонского уезда, вымежеванного из Общей дачи и принадлежащего Жене Коллежского Секретаря Елены Владимировны Валицкой, и запродавшего ею Калиновскому Мещанину Александру Денисьевичу Никитину. В означенном Участке по измерению в 1893 году, оказалось земли: Всего: триста двадцать шесть десятин и 417 кв: сажень.).

*1:8400, в 1 д. 100 с. 1 арк. (43,5x61,5). Землемір І.Фадєєв. Рукопис. Текст.*

**1783. План ділянки землі при селі Михайлівка Є.В.Валицької. 1893.**

(План Участка земли при Дер Михайловке. Херсонской губернии и уезда. Владения Жены Коллежского Секретаря Елены Владимировны Валицкой. Вымежеванного из общей дачи Д.Михайловки. Согласно раздельного Акта, всего в количестве: Семи сот двадцати шести десят. и 417 кв. саж Каковой участок, разделен на две части и запрадан: под Литер: Н, Калиновскому Мещанину Александру Денисовичу Никитину, в количестве 326 десят: и 417 кв: саж: и под Литер: Ш. Народному Учителю Константину Михайлову Шаркову 400 десят: Измерение произведено в 1893 году, по натуральному показанию магнитной стрелки.).

*1:8400, в 1 д. 100 с. 1 арк. (49x67,5). Землемір І.Фадєєв. Рукопис. Текст.*

**1784. План ділянки землі, відмежованої з дачі села Михайлівка О.В.Валицької. 1893.**

(План Участка земли, вымежеванного из общей дачи, при Дер Михайловке. Херсонского уезда, принадлежащего жене Коллежского Секретаря Елене Владимировне Валицкой, и, запродавшего ею Народному Учителю Константину Михайловичу Шаркову. В означенном Участке по измерению в 1893 году оказалось земли: Целинной 70 дес: 556 кв: саж; Пахатной 324 дес: 88 кв: саж; и водою 5 дес: 1756 кв: саж; А Всего в Участке земли: четьреста десятин. Измерение произведено по натуральному показанию Магнитной стрелки.).

*1:8400, в 1 д. 100 с. 1 арк. (48x65). Землемір І.Фадєєв. Рукопис. Текст. Незначні пошкодження.*

**1785. План ділянки землі при селі Михайлівка А.К.Зроднікова. 1898.**

(План Херсонской губернии, Херсонского уезда, участка земли при деревни Михайловке (в уроч. Веревиной балки), владения крестьянина Андрея Константиновича Зробникова. Съемку производил и план сей составлял по меридиану магнитной стрелки Николаевский Городской Землемер С.С.Верлинг Июля 29 дня 1898 года. В означенном участке состоит земли: под усадьбой и садом 2 дес. 660 саж., пахатной 262 дес. 980 саж., сенокосной-целинной 13 дес. 1800 саж., выгонной 100 дес. 1800 саж., под прудом 9 дес. 360 саж., а под дорогою 1 дес. 1600 саж., а всего удобной и неудобной триста девяносто десятин.).

*1:8400, в 1 д. 100 с. 1 арк. (50x68). Миколаївський міський землемір С.Верлінг. Рукопис. Пошкодження.*

**1786. План частини дачі села Михайлівка О.Е.Фальц-Фейна. 1899.**

(План части дачи деревни Михайловки Херсонской губернии Херсонского уезда, владения Потомственного Почетного гражданина Александра Эдуардовича Фальц Фейн. План этот составлен в Августе месяце 1899 года, Межевым Инженером Милановым, по меридиану генерального межевания, по межам установленным в натуре на основании полюбовного соглашения, состоявшегося в замене решения Третьейского суда 1898 года. В этой части дачи находится земля: степной 5264 десятины, под почтовой дорогою 17 десятин, под половиною реки Днепра 40 десятин, а всего удобной и неудобной земли 5321 десятина.).

*1:16800, в 1 д. 200 с. 1 арк. (67,5x147,5). Межевий інженер М.Миланов. Рукопис. Текст.*

**1787. План ділянки землі дачі Михайлівка О.Е.Фальц-Фейна. 1900.**

(Хозяйственный план участка земли, Херсонской губ. Херсон. У Михайловской дачи, имеющийся перейти Александру Эдуардовичу Фальц Фейн в количестве 4426 десятин).

*1:16800, в 1 д. 200 с. 1 арк. (46,5x140,5). Земський землемір Одеського повіту Ф.Петров. Рукопис. Текст.*

**1788. План ділянок землі дачі села Михайлівка С.Б.Фальц-Фейн, Л.Е.Набоковой (Фальц-Фейн). 1900.**

(План Херсонской губ. и уезда, части дачи дер. Михайловки. Составлен с натурь по магнитному меридиану в 1900, по границам, проложенным на основании полюбовного соглашения совладельцев. В показанных на плане окружных границах заключается всего две тысячи пятьдесят шесть десятин. Из этого числа: в участке принадлежащем вдове Коллежского Ассессора Софье Богдановне Фальц-Фейн, состоит пашни и степи, годной для пашни и сенокоса 1203 дес. 2100 саж., под каменистою степью побалке, годною под выгон 50 дес., под островом, поросшим дровяным лесом и кустарником 42 дес., под водою старого и нового течения реки Днепра 122 дес., под большою почтовою дорогою 5 дес, под проселочными дорогами 3 дес. 300 саж.; а всего в участке удобной и неудобной земли одна тысяча четыреста двадцать шесть десятин; за исключением неудобной остается одной удобной земли 1295 дес. 2100 кв. саж. и в участке 2, под буквами Л.Э.Х, принадлежащем жене Камер-Юнкера Высочайшего Двора Лидии Эдуардовне Набоковой рожденной Фальц-Фейн состоит удобной земли пашни и степи 620 дес. 1500 саж. и неудобной, под большою почтовою дорогою 9 дес. 900 саж.; а всего в участке удобной и неудобной земли шестьсот тридцать десятин.).

*1:16800, в 1 д. 200 с. 1 арк. (50x102). Землемір Р.Вериго. Рукопис. Текст.*

**1789. План ділянки землі дач сіл Михайлівка, Павлівка Д.Є. та Г.Є.Соловйових. 1911.**

(План Херсонской губернии Херсонского уезда, участка, образовавшегося по специальному межеванию под названием № 8, вымежеванный под литер. Б из дачи деревни Михайловки и под литер. В. из дачи пустоши Павловки, владения купеческих сыновей Дмитрия и Герасима Епифановых Соловьевых Генерально межевана в 1830 году Землемером Редильским, а специальное размежевание произведено по решению Херсонского Окружного Суда и план составлен с принятием отклонения магнитной стрелки от хода генерального межевания вправо к востоку на  $9^{\frac{3}{4}}_4^0$  в 1911 году в августе месяце и.о. Уездного Землемера Херсонской губернии Красильниковым. В участке состоит земли: под литерой Б в даче деревни Михайловки: степи годной к пашне и сенокосу 92 д. 1546 с., под дорогами 322 с., под оврагами 664 с, а всего 93 д. 132, под литерой В в даче части пустоши Павловки: степи годной к пашне и сенокосу 240 д. 476 саж. под дорогами 1755 с, под  $\frac{1}{2}$  реки Базавлука 2 д. 2394 саж., а всего в участках под литер Б. и В. удобной и неудобной триста тридцать шесть десятин две тысячи триста пятьдесят семь саж., а за исключением неудобных мест, осталось одной удобной земли 332 дес. 2022 сажени.).

*1:8400, в 1 д. 100 с. 1 арк. (111x73). В.о. повітового землеміра Красильников. Рукопис. Текст.*

**1790. План ділянки землі № 4 дачі села Михайлівка С., С.Зінченків, Г., В.Сипаренків, І.Гаркушенка та ін. 1911.**

(План Херсонской губернии Херсонского уезда, участка, образовавшегося по специальному межеванию под названием № 4, вымежеванный из дачи деревни Михайловки, владения товарищества крестьян Саввы и Семена Зиненко, Тараса и Василия Сипаренко, Ивана Гаркушенко, Владимира, Романа и Ивана Бокиев, и Тихона Жур. Генерально межевана в 1830 году Землемером Редильским, а специальное размежевание

произведено по решению Херсонского Окружного Суда и план составлен с принятием отклонения магнитной стрелки от хода генерального межевания вправо к востоку на  $9\frac{3}{4}^0$  в 1911 году в августе месяце и.о. Уездного Землемера Херсонской губернии Красильниковым. В участке состоит земли: степи годной к пашне и сенокосу 106 д. 1357 с. под дорогами 1066 с, а всего удобной и неудобной земли сто семь десятин двадцать три саж., а за исключением неудобных мест, осталось одной удобной земли 106 дес. 1357 с.).

*1:8400, в 1 д. 100 с. 1 арк. (73x53,5). В.о. повітового землеміра Красильников. Рукопис. Текст.*

**1791. План ділянки землі № 6 дачі села Михайлівка Є.Г.Коваленка. 1911.**

(План Херсонской губернии Херсонского уезда, участка, образовавшегося по специальному межеванию под названием № 6, вымежеванный из дачи деревни Михайловки, владения крестьянина Евтихия Григорьева Коваленко. Генерально межевана в 1830 году Землемером Редильским, а специальное размежевание произведено по решению Херсонского Окружного Суда и план составлен с принятием отклонения магнитной стрелки от хода генерального межевания вправо к востоку на  $9\frac{3}{4}^0$  в 1911 году в августе месяце и.о. Уездного Землемера Херсонской губернии Красильниковым. В участке состоит земли: степи годной к пашне и сенокосу 92 д. 1178 с. под оврагами 547 с. а всего удобной и неудобной девяносто две десятины тысяча семьсот двадцать пять сажень, а за исключением неудобных мест, осталось одной удобной земли 92 д. 1178 саж.).

*1:8400, в 1 д. 100 с. 1 арк. (73x54). В. о. повітового землеміра Красильников. Рукопис. Текст.*

**1792. План ділянки землі № 10, відмежованої з дач села Михайлівка та пустища Павлівка нащадків І.О.Ганжи. 1911.**

(План Херсонской губернии Херсонского уезда, участка, образовавшегося по специальному межеванию под названием № 10, вымежеванный, под литер Б. из дачичасти пустоши Павловки, владения наследников дворянина Ивана Алексея Ганжи: Пелагеи Ганжи и Елены Лонгинович. Генерально межевана в 1830 году Землемером Редильским, а специальное размежевание произведено по решению Херсонского Окружного Суда и план составлен с принятием отклонения магнитной стрелки от хода генерального межевания вправо к востоку на  $9\frac{3}{4}^0$  в 1911 году в августе месяце и.о. Уездного Землемера Херсонской губернии Красильниковым. В участке состоит земли: под литерой Б. в даче части пустоши Павловки: степи годной к пашне и сенокосу 42 д 1364 с, под поселением 2304 с, под дорогами 1206 с, каменистаго места 1 д. 336 с, под  $\frac{1}{2}$  реки Базавлука 1 д. 2064 с, а всего 47 д. 74 с, а в участках литер Б и В. всего удобной и неудобной сто тридцать девять десят. двести восемьдесят две саж., а за исключением неудобных мест, осталось одной удобной земли 134 д. 2099 саж.).

*1:8400, в 1 д. 100 с. 1 арк. (73x54). В. о. повітового землеміра Красильников. Рукопис. Текст.*

**1793. План ділянки землі № 11, відмежованої з дачі села Михайлівка Ю.О.Чарикової (Харченко). 1911.**

(План Херсонской губернии Херсонского уезда, участка, образовавшегося по специальному межеванию под названием № 11, вымежеванный из дачи деревни Михайловки, владения дворянки Юлии Алексеевны Чарыковой- урожден. Харченко. Генерально межевана в 1830 году Землемером Редильским, а специальное размежевание произведено по решению Херсонского Окружного Суда и план составлен с принятием отклонения магнитной стрелки от хода генерального межевания вправо к востоку на  $9\frac{3}{4}^0$  в 1911 году в августе месяце и.о. Уездного Землемера Херсонской губернии Красильниковым. В участке состоит земли: степи годной к пашне и сенокосу 98 дес. 175 с. под дорогами 1842 с, а всего удобной и неудобной земли: девяносто восемь десятин две тысячи семнадцать саж, а за исключением неудобных мест, осталось одной удобной земли 98 дес. 175 саж.).

*1:8400, в 1 д. 100 с. 1 арк. (73x54). В. о. повітового землеміра Красильников. Копія автора. Рукопис. Текст.*

**1794. План ділянки землі № 12, відмежованої з дачі села Михайлівка Н.М., М.П., В.П.Чарикових та О.П.Снесаревої. 1911.**

(План Херсонской губернии Херсонского уезда, участка, образовавшегося по специальному межеванию под названием № 12, вымежеванный из дачи деревни Михайловки, владения, Дворян Надежды Михайловны, Николая и Владимира Павловых Чарыковых и Александры Павловны Снесаревой.

Генерально межевана в 1830 году Землемером Редильским, а специальное размежевание произведено по решению Херсонского Окружного Суда и план составлен с принятием отклонения магнитной стрелки от хода генерального межевания вправо к востоку на  $9^3/4^0$  в 1911 году в августе месяце и.о. Уездного Землемера Херсонской губернии Красильниковым. В участке состоит земли: степи годной к пашне и сенокосу 140 дес. 159 с, под дорогами 504 с, каменистаго места 1298 с, под  $1/2$  реки Базавлука 1 дес. 493 с, а всего удобной и неудобной сто сорок две десятины пятьдесят четыре саж., а за исключением неудобных мест, осталось одной удобной земли 140 дес. 159 саж.).

*1:8400, в 1 д. 100 с. 1 арк. (111x73). В. о. повітового землеміра Красильников. Копія автора. Рукопис.*

**1795. План ділянки землі № 13 дачі села Михайлівка І.С.Черепи. 1911.**

(План Херсонской губернии Херсонского уезда, участка, образовавшегося по специальному межеванию под названием № 13, вымежеванный из дачи деревни Михайловки, владения, крестьянина Иова Савовича Черепи – бывш. Дворянина Алексея Алессеевича Марченко. Генерально межевана в 1830 году Землемером Редильским, а специальное размежевание произведено по решению Херсонского Окружного Суда и план составлен с принятием отклонения магнитной стрелки от хода генерального межевания вправо к востоку на  $9^3/4^0$  в 1911 году в августе месяце и.о. Уездного Землемера Херсонской губернии Красильниковым. В участке состоит земли: степи годной к пашне и сенокосу 94 д. 1586 с., под поселением 2209 с, под улицами и дорогами 1420 с, каменистаго места 1 д. 1056 с. под  $1/2$  реки Базавлука и оврагами 1 д. 546 с, а всего удобной и неудобной девяносто восемь десятин две тысячи семнадцать саж., а за исключением неудобных мест, осталось одной удобной земли 95 дес. 1395 саж.).

*1:8400, в 1 д. 100 с. 1 арк. (73x54). В. о. повітового землеміра Красильников. Рукопис. Текст.*

**1796. План ділянки землі № 17 дачі села Михайлівка С.І.Сукачової. 1911.**

(План Херсонской губернии Херсонского уезда, участка, образовавшегося по специальному межеванию под названием № 17, вымежеванный из дачи деревни Михайловки, владения жены дворянина Серафимы Ивановны Сукачевой. Генерально межевана в 1830 году Землемером Редильским, а специальное размежевание произведено по решению Херсонского Окружного Суда и план составлен с принятием отклонения магнитной стрелки от хода генерального межевания вправо к востоку на  $9^3/4^0$  в 1911 году в августе месяце и.о. Уездного Землемера Херсонской губернии Красильниковым. В участке состоит земли: степи годной к пашне и сенокосу 192 д. 195 саж., под поселением 7 дес. 1152 с., под улицами и дорогами 601 с. каменистаго места 2 дес. 240 к. саж., под  $1/2$  реки Базавлука и оврагами 3 дес. 1270 с. а всего удобной и неудобной земли двести пять десятин тысяча пятьдесят восемь саж., а за исключением неудобных мест, осталось одной удобной земли 199 дес. 1347 саж.).

*1:8400, в 1 д. 100 с. 1 арк. (73x53,5). В. о. повітового землеміра Красильников. Рукопис. Текст.*

**1797. План землі селян села Миколаївка 1-а. 1912.**

(Выписка на участка общаго пользования, образованные при разверстании надельной земли крестьян села Николаевки I<sup>й</sup> той же волости Херсонского уезда и губернии, произведенного Землемером Анофриевым 1912 году).

*1:4200, в 1 д. 50 с. 1 арк. (77,5x51). Землемір П.Анофрієв. Копія креслярки А.Левашової. Текст. Незначні пошкодження.*

**1798. План дачі сіл Михайлівка, Городок Д.Є.Брюхна. 1916.**

(План Херсонской губернии и уезда, дачи сельца Михайловки и деревни Городок принадлежащей Херсонской губернии и уезда, дачи сельца Михайловки и деревни Городок принадлежащей Херсонскому мещанину Дорофею Ефимовичу Брюхно, в количестве всей удобной и не удобной земли 486 десят: 276 саж: участок с натурь снят землемером А. Ярышкиным.).

*1:16800, в 1 д. 200 с. 1 арк. (35,5x90). Землемір А.Яришкін. Рукопис. Текст.*

**1799. План землі дач сіл Михайлівка, Гаврилівка, пустища Сойманове О.Е.Фальц-Фейна. 1918.**

(План Херсонской губернии Херсонского уезда владения Александра Эдуардовича Фальц-Фейн, находящегося в дачах генерального межевания под названием: 1 деревни Михайловки, 2 деревни

Гавриловки и 3 пустоши Соймановой. Настоящий план составлен в 1918 году землемером Р.В.Пржилуским по данным плана деревни Гавриловки и пустоши Соймановой, составленного в 1899 году, плана дачи экономической земли Ивана Ивановича Фальц-Фейн съёмки 1867 года и план дач Гавриловки (А) Соймановой (Б) владения Александра Эдуардовича Фальц-Фейн и дачи Михайловки (В) владения Фридриха Эдуардовича Фальц Фейн. Количество земли показано в экспликации плана.).

*1:16800, в 1 д. 200 с. 1 арк. (112x143). Землемер Р.Пржилуский, з використанням планів села Гаврилівка, пустоща Сойманове 1899 р., економії І.І.Фальц-Фейна 1867 р. та ін. Рукопис. Експлікація.*

**1800. План ділянки землі дачі села Михайлівка С.Є. фон Гартонг. Б/д.**

(План участка земли, состоящего в генеральной даче сельца Михайловки, Херсонской губ. Херсонского уезда, владения жены полковника Софьи Елисеевны фон-Гартонг. Внутри этого участка состоит всего земли: удобной к пашне и сенокосению 2291 дес. "саж. и под прудом 19 десят., а всего 2310 десят." сажень. Из этого числа участок под литерою А, (фигура abcde), в количестве 2000 десят. состоит в залоге в Таврич. Бессарабском Земск. Банке, а участок лит. Б, (фиг. aefgh) в количестве 310 десят., от залога свободен.).

*1:16800, в 1 д. 200 с. 1 арк. (63x48). Херсонський губернський землемер В.Харламов. Копія земського землемера Вебера. Рукопис. Текст.*

**1801. План межі дачі сіл Михайлівка, Кочубеївка М.Ф.Калачевського. Б/д.**

(Выкопировка смежного бока дачи Херсонской губернии, Херсонского уезда под названием деревень Михайловки-Кочубеевки, владения Штаб-Ротмистра Николая Федоровича Калачевского, по смежеству с дачею того же уезда пустоши Борисовой.).

*1:8400, в 1 д. 100 с. 1 арк. (48,5x154). Укладач (прізвище нерозбірливе). Рукопис. Текст. Незначні пошкодження.*

**1802. План ділянки землі при селі Михайлівка Є.І. та С.Є.Комаренків. Б/д.**

(План Херсонской губернии и уезда, участка земли состоящий при деревни Михайловки, принадлежащий крестьянину собственнику Евстафию Игнатьевичу и Стефану Евстафьевичу Комаренко, в количестве всей земли удобной и неудоб: Сто восемь десятин 1052  $\frac{1}{2}$  сажень, съёмка участка с натурь снята частным землемером Ярышкиным по магнитному меридиану настоящего времени.).

*1:8400, в 1 д. 100 с. 1 арк. (37x32). Землемер А.Яришкін. Рукопис.*

**1803. План ділянки землі при селі Михайлівка Є.І.Комаренка. Б/д.**

(План Херсонской губернии и уезда, участка земли состоящий при деревни Михайловки, принадлежащий крестьянину собственнику Евстафию Игнатьевичу в количестве всей земли удобной и неудобной сто восемь десят: 1052  $\frac{1}{2}$  саж съёмка участка с натурь снята частным землемером Ярышкиным по магнитному меридиану настоящего времени.).

*1:8400, в 1 д. 100 с. 1 арк. (35,5x34). Землемер А.Яришкін. Рукопис.*

**1804. План ділянки землі (біля села Михайлівка) К.П.Минкової. Б/д.**

(Скопировка с плана земли принадлежащая Ксеньи Павловой Минковой в коей 375 десятин.).

*1:16800, в 1 д. 200 с. 1 арк. (34,5x50). Укладач Яровицький. Рукопис. Текст.*

**1805. План ділянки землі, відмежованої з частини Михайлівської дачі села Перетівка (Дудчине) М.Д.Каравасва. 1887.**

(План Херсонской губернии и уезда, участки земли, вымежеванного в даче сельца Перетовки, оно же Дудчино, из части под названием Михайловской, во владение крестьянина Мартына Денисова Каравасва. В участке этом, означенном на плане под Лит. состоит земли удобной и неудобной сто десят. сетыреста семьдесят семь квадр. саж. Подлинный план составлен в 1887 году землемером Александром Михайловым по магнитному меридиану Генерального межевания.).

*1:8400, в 1 д. 100 с. 1 арк. (67x63,5). Землемер О.Михайлов. Копія (прізвище нерозбірливе) 1897 р. Рукопис. Текст. Незначні пошкодження.*



**1806. План ділянки землі, відмежованої з частини Михайлівської дачі села Перетівка (Дудчине) П.В.Борисенка, П.Д.Вагоруленка. 1887.**

(План Херсонской губернии и уезда участки земли вымежеваннаго в даче сельца Перетовки, оно-же Дудчино, из части под названием Михайловской, во владение Государственных крестьян Херсонской губернии села Ново-Каменки Петра Васильевича Борисенко и деревни Трифоновки Прокофия Дмитриевича Загоруленко. Под Номером II<sup>а</sup> в количестве удобной и неудобной 175 десят. 834 с. План сей составлен в 1887 году землемером Александром Михайловым по магнитному меридиану Генеральнаго межевания.)

*1:8400, в 1 д. 100 с. 1 арк. (68x51). Землемір О.Михайлов. Рукопис. Текст.*

**1807. План ділянки землі, відмежованої з частини Михайлівської дачі села Перетівка (Дудчине) П.Є.Яковлева. 1887.**

(План Херсонской губернии и уезда участки земли вымежеваннаго в даче сельца Перетовки, оно-же Дудчино из части под названием Михайловской, во владение Крестьянина собственника Херсонской губернии деревни Дудчиной Петра Егоровича Яковлева. Под наименованием 10<sup>го</sup> Петро-Егоровск. В количестве удобной и неудобной 200 десят. 954 с. План сей составлен в 1887 году землемером Александром Михайловым по магнитному меридиану Генеральнаго межевания.)

*1:8400, в 1 д. 100 с. 1 арк. (68,5x50). Землемір О.Михайлов. Рукопис. Експлікація. Текст. Пошкодження експлікації.*

**1808. План ділянки землі № 4, відмежованої з частини Михайлівської дачі села Перетівка (Дудчине) І.В.Євтушенка. 1887.**

(План Херсонской губернии и уезда участки земли вымежеваннаго в даче сельца Перетовки, оно-же Дудчино из части под названием Михайловской, во владение Государственного крестьянина Тавричesk. губернии села Большой Лепетихи Ивана Васильевича Евтушенко. Под Номера 4<sup>также</sup> в количестве удобной и неудобной 200 десят. 954 с. План сей составлен в 1887 году землемером Александром Михайловым по магнитному меридиану Генеральнаго межевания.)

*1:8400, в 1 д. 100 с. 1 арк. (68x51). Землемір О.Михайлов. Рукопис. Експлікація. Текст.*

**1809. План ділянки землі № 7, відмежованої з частини Михайлівської дачі села Перетівка (Дудчине) Д.К.Беднова, Ф.Г.Сторчака. 1887.**

([План] местечка Широкаго Дмитрия Кирилловича Беднова и крестьянина собственника Той же губернии деревни Дудчиной федора Грдеев. Сторчака. Под Номером 7<sup>а</sup> в количестве удобной и неудобной 155<sup>1б</sup> десят. 739 с. План сей составлен в 1887 году землемером Александром Михайловым по магнитному меридиану Генеральнаго межевания.)

*1:8400, в 1 д. 100 с. 1 арк. (68x51). Землемір О.Михайлов. Рукопис. Склеєно з 2 частин. Експлікація. Текст. Відсутня верхня частина плану.*

**1810. План ділянки землі, відмежованої з частини Михайлівської дачі села Перетівка (Дудчине) З.Л.Полтавченка, А.Ф.Шкуропата, К.Н.Сидоренка та ін. Б/д.**

(План Херсонской губернии и уезда, участка земли, вымежеваннаго в даче сельца Перетовки оно же Дудчино из части под названием Михайловской, принадлежащаго крестьянам Захарию Леонтьевичу Полтавченко. Афанасии Федотовны Шкуропат, Константину Никифоровичу Сидоренко и Кириаку Родионовичу Бошкаренко и Бериславскому мещанину Василию Аверьяновичу Бурьянцову. Всей земли удобной и неудобной 155 десят. 739 саж.)

*1:8400, в 1 д. 100 с. 1 арк. (63x49,5). Землемір (прізвище нерозбірливе). Рукопис. Текст. Незначні пошкодження.*

**1811. План ділянки землі Михайлівське, відмежованої з дачі села Перетівка (Дудчине) З.Л.Полтавчанка. Б/д.**

(План Херсонской губернии и уезда, участка земли, вымежеваннаго в даче сельца Перетовки, оно же Дудчино из части под названием Михайловской, принадлежащаго крестьянину Захарию Леонтьевичу Полтавченко. Всей земли удобной и неудобной 55 дес. 501 саж.)

*1:8400, в 1 д. 100 с. 1 арк. (50x34). Землемір (прізвище нерозбірливе). Рукопис. Текст. Незначні пошкодження.*

**1812. План землі Мурахівської казенно-оброчної ділянки. 1885.**

(План Казенного оброчного участка Мураховскаго Херсонской губернии, Херсонскаго уезда. Калужской волости. Ныне на этом участке поселены безземельные крестьяне и отставные нижние чины. Составлен в 1885 г. Съёмки 1885 г.).

*1:16800, в 1 д. 200 с. 1 арк. (57,5x54). Землемір Жуков. Копія автора. Рукопис. Умовні позначки. Експлікація.*

**1813. План розмежування надільної землі громади поселян колонії Мюльгаузендорф. 1912.**

(План разверстания надельной земли общества поселян колонии Мюльгаузендорф Херсонской губернии и уезда, в даче генерального межевания под названием колония Шведская /лит. 1-207/ Разверстание произведено в 1912 г., по распоряжению Херсонской губернской землеустроительной комиссии от 21 Марта 1912 г., на основании приговора общества поселян колонии Мюльгаузендорф от 3<sup>го</sup> февраля 1912 г., производителем работ землеустроительных комиссий Херсонской губернии Штейнбергом, в порядке закона 29<sup>го</sup> мая 1911 г. План составлен по меридиану генерального межевания, от которого магнитная стрелка отклонилась к востоку на 9<sup>о</sup> 30'. Принадлежность участков и количество земли в них означено в экспликации плана. Проект сей окончательно утвержден Херсонской Уездной Землеустроительной Коммисией постановлением от 3 Декабря 1913 года и приведен в исполнение на основании распоряжения Херсонской Губернской Землеустроительной Коммисии от 15 Марта 1914 года землемером землеустр. Коммисий Херсонской губернии Александром Грушецким 4<sup>го</sup> Сентября 1914 года.).

*1:16800, в 1 д. 200 с. 1 арк. (140,5x95). Землемір Штейнберг. Рукопис. Експлікація. Текст.*

**1814. План ділянки землі при селі Надєждівка Н.І.Коняєвої. 1885.**

(План Херсонской губернии и уезда участка земли при деревне Надеждовке состоящего во владении наследников жены Капитана Морской Артиллерии Надежды Ивановны Коняевой в количестве 249 дес. 1600 саж. Составлен в 1885 году по магнитному меридиану генерального межевания).

*1:16800, в 1 д. 200 с. 1 арк. (66x49). Землемір О.Михайлов. Рукопис. Експлікація.*

**1815. План присадибної ділянки у селі Надєждівка І.С., Я.С., С.С.Турів. Б/д.**

(План Херсонской губернии и уезда усадебной земли состоящей при деревне Надеждовке, принадлежащая Херсонским мещанам Ивану, Якову и Симе Симоновым Тур в количестве 1 дес. 2131 саж. Съёмка усадьбы произведена с натуры землем: Ярышкиным по магнитному меридиану генерального межевания т. е: с отклонением от истинного меридиана 7 1/2 градусов.).

*1:8400, в 1 д. 100 с. 1 арк. (44,5x29). Землемір А.Яришкін. Рукопис. Незначні пошкодження.*

**1816. План ділянки землі при селі Надєждівка І.С., Я.С., С.С.Турів. Б/д.**

(План Херсонской губернии и уезда участка земли при деревне Надеждовке, состоящего во владении Херсонских мещан Ивана, Якова и Сима Симоновых Тур, в количестве всей удобной земли Четыреста Восемьдесят шесть дес. 2352 саж. Съёмка участка произведена с натуры Землемером Ярышкиным по магнитному меридиану генерального межевания т. е: с отклонения от истин: мерид: 7 1/2 градусов).

*1:8400, в 1 д. 100 с. 1 арк. (83x49,5). Землемір А.Яришкін. Рукопис.*

**1817. План ділянки землі при селі Надєждівка О.І.Гросман. 1885.**

(План Херсонской губернии и уезда участка земли при деревне Надеждовке, состоящего во владении жены Вольнаго Механика Олимпиады Ивановны Гросман, в количестве 250 дес. 1600 саж. Составлен в 1885 году по магнитному меридиану генерального межевания.).

*1:16800, в 1 д. 200 с. 1 арк. (66x49). Землемір О.Михайлов. Рукопис. Експлікація. Текст.*

**1818. План ділянки землі при селі Надєждівка Н.І.Волосової. 1885.**

(План Херсонской губернии и уезда участка земли при деревне Надеждовке, состоящего во владении дочери Подполковника Настасьи Ивановны Волосовой в количестве 249 дес. 1600 сажень. Составлен в 1885 году по магнитному меридиану генерального межевания.).

*1:16800, в 1 д. 200 с. 1 арк. (65,5x49). Землемір О.Михайлов. Рукопис. Експлікація.*

**1819. План ділянки землі, відмежованої селянам А.О.Даниловою з дачі села Настасівка. [1870-ті рр.].**

(Геометрический План Херсонской Губернии и уезда, часть земли отведенной на основании Высочайшаго положения от 19<sup>го</sup> февраля 1861<sup>го</sup> года, из дачи сельца Анастасьевки, владения помещицы, жены Статскаго Советника, Анны Александровны Даниловой временно обязанными крестьянами (66 душам) сельца Анастасьевки. Всей земли отрезами девяносто три десятины тысяча Сто тринадцать квадр. Саж. в том числе неудобной Земли 2 дес. 1713 кв: саж, и неудобной Земли идущей в надел временно обязанным крестьянам 90 десят. 1800 кв: Саж.).

*1:8400, в 1 д. 100 с. 1 арк. (49,5x34,5). Землемір (прізвище нерозбірливе). Рукопис.*

**1820. План економії при селі Настасівка В.І.Дем'яненка. 1885.**

(План Херсонской губернии, Херсонскаго уезда, лежащей при Д. Анастасьевки экономии, принадлежащей землевладельцу Владимиру Ивановичу Демьяненко. С натуры снята и разбита на десяти десятинные участки, как показано на этом плане, который составлен согласно натурального указания магнитной стрелки в 1885 году Межевым Инженером Коллежским Секретарем Харламовым. В экономии состоит земли: за исключением крестьянскаго надела, в коем состоит 96 десятин 620 сажень и большой дороги, в которой заключается 8 десятин 1120 сажень, в единственном владении вышеупомянутого владельца состоит всего 1646 десятин 860 сажень.).

*1:8400, в 1 д. 100 с. 1 арк. (65x86). Межовий інженер В.Харламов. Рукопис. Текст.*

**1821. План ділянки землі (Настасівка) П.П.Юриціна та О.П.Шардта. 1908.**

(План Херсонской губернии Херсонскаго уезда участка земли, в количестве (318 дес. 1500 кв. саж.). трехсот восемнадцати дес. тысячи пятисот кв. саж., выделеннаго из общей площади имени "Анастасьевки" и показаннаго на общем плане имени под лит. В, владения Пот поч. Гражд. Петра Петровича Юрицын и Богоявленскаго купца Александра Петровича Шардт. Участок назначен в продажу поселянину Одесскаго уезда Ландауской волости Иосифу Теодоровичу Иохим. План составлен в Авг. М-це 1908 года.).

*1:8400, в 1 д. 100 с. 1 арк. (53,5x36,5). Землемір М.Вилло. Рукопис.*

**1822. План ділянки землі, відмежованої з дачі села Настасівка О.М.Стекловського. Б/д.**

(Геометрический специальный план земли Херсонской губернии и уезда, участка вырезаннаго из дачи деревни Анастасьевки бывшего владения Коллежскаго Регистратора Илиодора Максимовича Стекловскаго, во владение Наследнику Дворянину Алексею Николаевичу Стекловскаго в количестве сто двадцать четыре десятины и девятьсот двадцать семь саж.).

*1:8400, в 1 д. 100 с. 1 арк. (54x33). Укладач невідомий. Пошкодження, відсутня частина плану.*

**1823. План дачі хутора Настасівка А.П.Агаркової. 1866.**

(Геометрический специальный план дачи Херсонской губернии, Херсонскаго уезда, образовавшейся по размежевании под названием хутора Анастасьевки с принадлежащими к нему землями, которыя состоят во владении жены потомственнаго почетнаго гражданина Анастасии Пантелеймоновой дочери Агарковой. Дача эта вымежевана из дачи села, что ныне местечко, Мелового которая при генеральном межевании замежевана во владение Поручика и Кавалера Николая Павлова сына Вертильяка. Межевание учинено в 1783 году Землемером Подпоручиком Редильским, снятие произведено в 1809 году Землемером Губернским Секретарем Кириловым, межа утверждена в 1826 году Землемером Коллежским Секретарем Левицким, а в следствие указа Херсонскаго Губернскаго Правления, по поверке окружной межи, межу утверждал и план этот с книгою сочинял, в 1866 году Ноября 30 дня Херсонский Уездный Землемер Юрий Осипов сын Шантыр. Внутренняя ситуация нанесена с плана генеральнаго межевания, частью дополнена с натуры. Отклонение магнитной стрелки найдено в этой даче от меридиана генеральнаго межевания, по которому и план этот сочинен вправую сторону на шесть градусов. А внутри того владения, обмежеваннаго от всех смежных дач и владельцев одною окружною межею, по нынешней мере и изчислению земли состоит: пашенной чотыреста двадцать семь десятин, тысяча сто пятьдесят сажень; степи, способной к хлебопашеству и сенокосению девятьсот тридцать десятин чотыреста пятьдесят сажень; под трактором две тысячи сажень; проселочными дорогами двенадцать десятин тысяча пятьсот сажень, под каменистыми местами двадцать три десятины тысяча восьмсот сажень; под прудом, в

балке и отвершках, под крутостью гор пять десятин триста сажень А всего во всей окружной меже удобной и неудобной тысяча четыреста десятин, а за исключением неудобных мест, осталось одной удобной тысяча триста пятьдесят восемь десятин, тысяча двести сажень. На сем числе во время размежевания земли, внутри окружной межи поселения никакого не состояло, а дача лежала впусе.).

*1:8400, в 1 д. 100 с. 1 арк. (141,5x106,5). Херсонський повітовий землемір Ю.Шантір. Рукопис. Текст.*

**1824. План дачі хутора Нова Сітха П.В.Соловйової. 1866.**

(Геометрический Специальный План Херсонской губернии Херсонского уезда образовавшейся по специальному межеванию дачи под названием хутора Новой Ситхи, принадлежащими к ней всеми землями которых состоят во владении жены Действительного Статского Советника, Поликсении Владимировой дочери Соловьевой. Дача эта вымежевана из общей дачи учинено в 1807 году землемером Фефиловым по полюбовному разводу межа утверждена в 1817 году Землемером Каплиным, а вследствие указа Херсонского Губернского Правления по поверке окружных меж, отдельные межи согласно полюбовной сказки утверждены и план сей с книгою сочинен Херсонским Уездным Землемером Юрием Осиповым сыном Шантырем, в 1866 году Октября 20 дня. А внутри того владения, обмежеванного от всех смежных дач владений одною окружною межею, по нынешней мере и изчислении земли состоит: степи способной к хлебопашеству и сенокосу девятьсот девятнадцать десятин, тысяча восемьсот сорок две сажени, под поселением хутора под кошарами две десятины двести сажень, под проселочными дорогами две десятины девятьсот сажень, под каменистыми и хрящеватыми местами семьдесят десятин тысяча четыреста пятьдесят восемь сажень, под половиною речки Желтенькой, в балках и отвершках, под водороинами, истоками, крутостью гор и берегов пять десятин Четыреста сажень. Авсего в означенной даче состоит: тысяча десятин, а за исключением неудобных мест, осталось одной удобной девятьсот двадцать одна десятина, две тысячи сорок две сажени. На сем числе, во время межевания земли, внутри окружной межи в поселении состоял хутор Новая Ситха, в коем за вышеписанной владелицей состоит один дом, при нем дворовых людей ныне на лицо не числится. Отклонение магнитной стрелки найдено в этой даче от меридиана генерального межевания по которому и план этот сочинен вправую сторону на 6 градусов. Ситуация снята с натуры согласно дополнительной полюбовной сказки.).

*1:8400, в 1 д. 100 с. 1 арк. (100x62). Херсонський повітовий землемір Ю.Шантір. Копія (прізвище незбірливе). Текст.*

**1825. План ділянки землі при селах Нова та Стара Білоусівка, Єлизавето-Федорівка І.Ф.Белоусовича. Б/д.**

(План Херсонской губернии Херсонского уезда участка земли при деревнях Новой и Старой Белоусовке и Елисаветфедоровке владения Дворянина Ивана Федоровича Белоусовича отграниченного в натуре и предположенного к отчуждению в количестве 2780 дес в том числе под дорогою 15 дес и под прудом 17 десятин).

*1:16800, в 1 д. 200 с. 1 арк. (59x69,5). Землемір С.Чабовський. Рукопис. Текст.*

**1826. План дачі при селі Новеньке Г.П.Ландакова. 1870.**

(Геометрический план дачи Херсонской Губернии Херсонского уезда при деревне Новенькой, владения Штабс-Ротмистра Горгия Павловича Г<sup>ан</sup> Ландакова, в коей по исчислению земли состоит степи способной к пашни и сенокосу две тысячи шестьсот шестьдесят пять десятин, под усадьбою пять десят., под каменистыми местами Двадцать пять десятин, под дорогами три десятины под половиною реки Ингульца восемь десятин, а всего две тысячи семьсот шесть десятин. Ноября 11<sup>го</sup> дня 1870 года.).

*1:33600, в 1 д. 400 с. 1 арк. (46x64). Землемір З.Катков. Рукопис. Текст. Незначні пошкодження.*

**1827. План землі при селі Новеньке Г.П.Ландакова. 1870.**

(Геометрический план дачи Херсонской Губернии Херсонского уезда при деревне Новенькой, владения Штабс-Ротмистра Горгия Павловича г. Ландакова в коей по исчислению земли состоит: степи способной к пашни и сенокосу две тысячи шестьсот шестьдесят пять десятин, под усадьбою пять десят., под

каменистими місцями двадцять п'ять десятин, под дорогами три десятини под половиною реки Ингульца восемь десятин, а всего две тысячи семьсот шесть десятин. Ноября 11<sup>го</sup> дня 1870 года.).

*1:33600, в 1 д. 400 с. 1 арк. (54x52). Землемір З.Катков. Копія землеміра К.Ліоте 1911 р. Рукопис. Текст.*

**1828. План ділянки землі при селі Новеньке І.Д.Санжаровського. 1911.**

(План № II Херсонской Губернии и Уезда участка земли вымежеванного из общаго плана земли в количестве 2706 десятин при деревни Новенькой из владения умершаго Дмитрия Даниловича Санжаровскаго, ныне перешедшаго во владение его наследника Ивана Дмитриевича Санжаровскаго в количестве 500 десят. земли).

*1:16800, в 1 д. 200 с. 1 арк. (42x30,5). Землемір (прізвище нерозбірливе). Рукопис. Текст.*

**1829. План ділянки землі при селі Новеньке М.Д.Санжаровського. 1911.**

(План № I Херсонской Губернии и Уезда участка земли вымежеванного из общаго плана земли в количестве 2706 десятин при деревни Новенькой из владения умершаго Дмитрия Даниловича Санжаровскаго, ныне перешедшаго во владение его наследника Макария Дмитриевича Санжаровскаго в количестве 1706 десят. земли).

*1:33600, в 1 д. 400 с. 1 арк. (54x27). Землемір (прізвище нерозбірливе), із загального плану. Рукопис. Текст.*

**1830. План землі колонії Новий Данциг. 1855.**

(План. Земли Херсонской Губернии и Уезда Немецкой Колонии Новаго-Данцыга в коей по поверке Меж в сем 1855<sup>м</sup> году оказалось земли Удобной 3720 десятин и Неудобной 141 дес: 839. са: Авсего Удобной с Неудобной 3861. десятина 839 саженой.).

*1:8400, в 1 д. 100 с. 1 арк. (63x172). Землемір А.Степанов. Рукопис.*

**1831. План ділянок землі селян села Новий Крим. 1910.**

(План разверстания земли общества крестьян деревни Новьй-Крым, Херсонской губернии в даче генеральнаго межевания под названием Новьй-Крым с дер. Федоровкой, Касперовка и проч. Литер. Ф<sup>4</sup>/<sub>84</sub>. Разверстание произведено в 1910 году по распоряжению Херсонской Губернской Землеустроительной Коммисии от 28 Августа 1910 года Землемером Землеустроительных Коммисий Херсонской губернии Ковалевым и принято приговором общества дер. Новьй-Крым от 16 Января 1911 г. за № 1. Ппан составлен по меридиану генеральнаго межевания. Принадлежность участков и количество земли в них означены в экспликации плана.).

*1:8400, в 1 д. 100 с. 1 арк. (75x102). Укладач невідомий. Копія. Друк [1912 р.] Експлікація. Текст. Пошкодження, відсутня частина плану.*

**1832. План ділянок землі селян села Новоберезівка (дача села Новопавлівка). 1910.**

(План разверстания земли общества крестьян посилка Ново-Березовки, Херсонскаго уезда, Херсонской губернии, в даче генеральнаго межевания под названием Ново-Павловка Литер. Н<sup>18</sup>/<sub>113</sub>. Разверстание произведено в 1910 году по распоряжению Херсонской Губернской Землеустроительной Коммисии от 29 Марта 1910 года, Землемером Землеустроительных Коммисий Херсонской губернии Зикманом с помощником и принято приговором общества крестьян поселка Ново-Березовки от 18 Октября 1910 г. за № 12. Ппан составлен по меридиану генеральнаго межевания. Принадлежность участков и количество земли в них означены в экспликации плана.).

*1:8400, в 1 д. 100 с. 1 арк. (74,5x103). Землемір І.Зікман. Копія 1911 р. Друк. Експлікація. Текст. Пошкодження.*

**1833. План дачі єврейської колонії Новоберислав, частина 1-а. 1863.**

(План дачи колоний- Ново-Берислава, владения евреев колонистов Херсонской губернии Херсонскаго уезда. Ново-Бериславскаго сельскаго приказа. Съемки произведенной в 1863 году чинами Корпуса Межевщиков.).

*1:16800, в 1 д. 200 с. 1 арк. (55x55). Укладач невідомий. Копія сільського обмірювача Ф.Андреева. Рукопис. Умовні позначки. Незначні пошкодження.*

**1834. План дачі єврейської колонії Новоберислав, частина 2-а. [1863].**

([...]Херсонской губернии Херсонскаго Уезда [...]).

*1:16800, в 1 д. 200 с. 1 арк. (54x55). Укладач невідомий. Копія сільського обмірювача Андрєєва. Рукопис. Умовні позначки. Незначні пошкодження. Дата по 1-й частині плану.*

**1835. Загальний план дачі єврейської колонії Новоберислав, збірний аркуш. 1864.**

(Сборный лист планшетам дачи колонии Ново-Берислава, владения евреев колонистов Херсонской губернии Херсонскаго Уезда, Ново Бериславскаго сельскаго приказа. Составлен в 1864 году чинами Корпуса Межевщиков.).

*1:42000, в 1 д. 500 с. 1 арк. (55x55). Сільський обмірювач Ф.Андрєєв. Рукопис.*

**1836. Карта дачі єврейської колонії Новоберислав. 1864.**

(Карта дачи колонии Ново-Берислава, владения евреев колонистов Херсонской губернии Херсонскаго Уезда, Ново Бериславскаго сельскаго приказа. Составлен в 1864<sup>м</sup> году чинами Корпуса Межевщиков)

*1:42000, в 1 д. 500 с. 1 арк. (55x55). Сільський обмірювач Ф.Андрєєв. Копія. Рукопис. Умовні позначки. Експлікація.*

**1837. План казенної ділянки землі (оброчної статті) при колонії Новоберислав. 1901.**

(План оброчной статьи Херсонской губернии Херсонскаго уезда казеннаго участка под лит. В в 40 дес. удобной земли при евр. Кол. Ново-Берислав, состоящей в даче генерального межевания под №).

*1:8400, в 1 д. 100 с. 1 арк. (33,5x41,5). Землемір М.Вилло. Рукопис. Умовні позначки. Експлікація.*

**1838. План ділянок землі селян села Нововасилівка. 1914.**

(План на участки, отведенные к одним местам из надельной земли крестьян поселка Ново-Васильевки, Ново-Архангельской волости, Херсонскаго уезда, Херсонской губернии, в даче генерального межевания под названием пустоши Гергилевой-Леонтьевой (лит. Г-9), в порядке закона 29 мая 1911 года. Отвод участков произведен в 1914 году по распоряжению Херсонской Губернской Землеустроительной Комиссии от 15 марта 1914 года землемером землеустроительных комиссий Херсонской губернии Литовченко. План составлен по современному магнитному меридиану. Принадлежность участков и количество земли в них означены в экспликации плана.)

*1:8400, в 1 д. 100 с. 1 арк. (73x110). Землемір К.Литовченко. Рукопис. Експлікація. Текст.*

**1839. План землі 1-ї частини хутору Новогригорівка М.Г.Юриціна. 1889.**

(План земли 1<sup>й</sup> части Хутора Ново-григорьевки. Херсонской губернии и уезда Владения Землевладельца Николая Григорьевича Юрицина. Вымежеванной из общей дачи Хутора Ново-григорьевки, и доставшейся ему после смерти отца его, Купца Григория Гавриловича Юрицина, согласно раздельному акту, Всего в количестве Четырех сот десятин.)

*1:8400, в 1 д. 100 с. 1 арк. (52x72). Землемір І.Фадєєв. Рукопис. Текст. Пошкодження.*

**1840. План ділянки землі при селі Новогригорівка Г.Г., Х. і Ф.Могил та М.Зотикова. 1909.**

(План части участка земли Херсонской губернии, Херсонскаго Уезда, при Дер. Ново-Григорьевке, части 1<sup>й</sup>, владения Землевладелицы Акилины Никитишны Юрициной, запродажной из общаго участка в четыреста десятин, Григорию Григорову, Христофору и Федору Могила и Михаилу Зотикову в количестве двухсот десятин (200 десят.) удобной земли.)

*1:8400, в 1 д. 100 с. 1 арк. (44,5x33,5). Землемір Л.Красношанка. Рукопис. Текст (і на звороті).*

**1841. План ділянки землі при селі Новогригорівка А.М.Юрициної. 1909.**

(План части участка земли Херсонской губернии, Херсонскаго Уезда, при дер. Ново-Григорьевке, части 1<sup>й</sup>, владения Землевладелицы Акилины Никитишны Юрициной, оставленной за собою Г<sup>жею</sup> Юрициной, из общаго участка в четыреста десятин, в количестве сто десятин (100 десят) удобной земли.)

*1:8400, в 1 д. 100 с. 1 арк. (44,5x29,5). Землемір Л.Красношанка. Рукопис. Текст (і на звороті).*

**1842. План ділянки землі при селі Новогригорівка А.М.Юрициної. 1909.**

(План части участка земли Херсонской губернии, Херсонского уезда, при Дер. Ново-Григорьевке, части 1<sup>й</sup>, владения Землевладелицы Акилины Никитишны Юрициной из общаго участка в количестве сто десятин проданной).

*1:8400, в 1 д. 100 с. 1 арк. (44,5x23,5). Землемір Л.Красношанка. Рукопис. Текст (і на звороті).*

**1843. План ділянок землі при селі Новогригорівка А.М.Юрициної, Г.Г., Х. і Ф. Могил та М.Зотикова. 1909.**

(План участка земли Херсонской губернии и уезда, при дер. Ново-Григорьевке, части 1<sup>й</sup>, владения Землевладелицы Акилины Никитишны Юрициной в количестве четырехсот десятин удобной земли, из коих участков под № 1<sup>м</sup> в количестве сто десятин оставила Г<sup>жа</sup> Юрицина за собою, а участок под № 2<sup>й</sup> в количестве двохсот десятин запрдала Григорію Григорову, Христофору и Федору Могила и Михайла Зотикову, а участок под № 3<sup>м</sup> в количестве ста десятин продала).

*1:8400, в 1 д. 100 с. 1 арк. (44,5x61). Землемір Л.Красношанка. Рукопис. Текст (і на звороті).*

**1844. План землі дачі поселення Новогригорівка Я.І.Фоміна. 1914.**

(План Херсонской губ., Херсонского уезда, дачи поселка Ново-Григорьевки, владения крестьянина-собственника Якова Иванова Фомина. План сей составлял и ограничение в натуре производил в 1914 году землемер Костин. Всего во владении состоит земли: четырнадцать дес. 77 кв. саж. пахатной, под усадьбами: Лит. А-970 кв. саж., лит. Б-1800 кв. саж; под дорогами = 1450 кв. саж.; под колодезной площадкой =300 кв. саж.; а всего удобной и неудобной земли, исключая колодезную площадку,=пятнадцать дес. 1897 кв. саж.).

*1:4200, в 1 д. 50 с. 1:8400, в 1 д. 100 с. 1 арк. (47x64). Землемір Костін. Рукопис.*

**1845. План дачі сіл Новодмитрівка, Костомарове, Васиївка П.Г.Висоцького. 1892.**

(План Херсонской губ., Херсонского уезда, дачи деревень Ново-Дмитриевки, Костомаровой и Васильевки, владения отставнаго поручика потомственна дворянина Петра Григшорьевича Высоцкого; причем в участки А при д. Ново-Дмитриевке числится земли удобной степной 1037 дес. 1513 кв. с., под полурекою, ставком и течением балок 11 дес. 1100 кв. с., и в участке В при д.д.Костомаровой и Васильевке числится земли удобной и неудобной 134 дес. 100 кв. с.; а всего в обоих участках, заключающихся в одной окружной меже, состоит земли удобной и неудобной: по измерению херсонского уезднаго землемера Скарлыгина 1183 дес. 313 кв. с., а по крупным крепосмтям – 1142 дес. 100 кв. с. Показанная на этом плане земля состоит в даче генеральнаго межевания Херсонского уезда; под названием сельца Костомарова под лит <sup>К-12</sup>/<sub>177</sub> с количеством 3012 дес. 467 сажен.. Надпись эта учинена согласно отношения Екатеринославскаго отделения государственнаго дворянскаго Банка от 13 Октября 1892 г № 2795; в чем Херсонская Губернская Чертежная удостоверяет Октября 26 дня 1892 года).

*1:16800, в 1 д. 200 с. 1 арк. (42x68). Херсонський повітовий землемір М.Скарлигін. Копія землеміра П.Рябкова 1892 р. Рукопис. Текст. На звороті печатка банку.*

**1846. План ділянки землі при селах Новодмитрівка, Костомарівка О.П.Стог. 1908.**

(План Херсонской губернии Херсонского уезда участка земли при дер. Ново-Дмитриевке Костомаровой под названием "Бурцева владения вдовы Генерал-Мойора Ольги Петровны Стог. В означенном участке удобной и неудобной земли и под половиной реки Висуни всего Тысяча двесте десятин: 1200 д: Две тыщи сто квадратных сажень: 2100: Из коего участка Восем сот тридцать две десятины: 832 д под Литерой "Ао" Предполагаемый к отчуждению крестьянам Логину Силкину, Аксентию Скакунову, Мартыну Ходыкину, Херсанфу Силкину и Якову Ходыкину. Окружной межей проводил съемку производил по меридиану магнитной стрелки и план сей составлял. Частный Землемер И.Фомин 15 Июля 1908 Года.).

*1:8400, в 1 д. 100 с. 1 арк. (64,5x132). Землемір І.Фомін. Рукопис.*

**1847. План ділянок землі селян села Новодмитрівка. 1910.**

(План на участки отведенные к одним местам из земли крестьян села Ново-Дмитриевки, Александровской волости Херсонского уезда, Херсонской губернии, в даче генеральнаго межевания под названием "Гергелева, Леонтьева и Крестьяновка – пустоши казенно-оброчныя" Литер. Г<sup>9</sup>/<sub>237</sub> в порядке

Указа 9 ноября 1906 года. Отвод участков произведен в 1910 году по распоряжению Херсонской Землеустроительной Коммисии от 29 Марта 1910 года и согласно постановления Херсонского Уездного Съезда от 30 марта 1910 года, утвержденного Херсонским Губернским Присутствием 9 августа того же года, Землемером Землеустроительных Коммисий Херсонской губернии Петракеевым. План составлял по меридиану генерального межевания, Принадлежность участков и количество земли в них означены в экспликации плана.)

*1:8400, в 1 д. 100 с. 1 арк. (62,5x90,5). Землемір Петракеєв. Копія. Друк. Експлікація.*

**1848. План ділянок землі дачі села Новодмитрівка. 1910.**

(План Херсонской губернии Херсонского уезда части дачи села Новой-Дмитриевки, разрезанной в натуре на хуторские участки по постановлению Херсонского Уездного Съезда от 30<sup>го</sup> марта 1910 года, утвержденного Херсонским Губернским Присутствием 9<sup>го</sup> августа того же года ~ 25 домохозяевам означенного села укрепившим свою надельную землю в личную собственность на основании Закона 9<sup>го</sup> ноября 1906 года. Проект разбивки составлен Землемером Седлецким, а нарезку в натуре участков в сентябре месяце 1910 года производил внутреннюю ситуацию снимал и план сей по меридиану генерального межевания составлял Землемер Землеустроительных Комиссий Н.А.Петракеев. Склонение магнитной стрелки к востоку на 9<sup>о</sup> 15'. Всего в участке состоит двести пятьдесят две дес. тысяча пятьсот двадцать пять кв. саж.; сколько же состоит земли в каждом отдельном хуторском участке с подразделением ее на угодья показано в экспликации плана сего.)

*1:8400, в 1 д. 100 с. 1 арк. (65x92,5). Землемір Петракеєв. Рукопис. Експлікація. Текст. Значні пошкодження.*

**1849. План ділянок землі селян села Новодмитрівка. 1910.**

(План на участки отведенные к одним местам из земли крестьян села Ново-Дмитриевки, Александровской волости Херсонского уезда, Херсонской губернии, в даче генерального межевания под названием "Гергелева, Леонтьева и Крестьяновка пустоши казенно-оброчныя" Литер. Г<sup>9</sup>/237 в порядке Указа 9 ноября 1906 года. Отвод участков произведен в 1910 году по распоряжению Херсонской губернии Петракеевым. План составлял по меридиану генерального межевания. Принадлежность участков и количество земли в них означены в экспликации плана.)

*1:8400, в 1 д. 100 с. 1 арк. (62x90,5). Землемір Петракеєв. Копія. Друк. Експлікація.*

**1850. План ділянки землі при селі Новохристорівка Є.К.Швеця. 1912.**

(Настоящая выкопировка на основании ст. 121 Полож. о Землеустр. выдана Херсонской Землеустроительной Комиссией крестьянину Херсонской губ., Херсонского уезда, Владимирской вол. пос. Ново-Христоровки Ефиму Кузьмичу Швецу в удостоверение принадлежности согласно ст. 122 Полож. о землеустр. означенного в ней владения на праве личной собственности. Указанныя в ст. 123 Полож. о землеустр. действия Старшим Нотариусом Херсонского Окружного Суда выполнены и означенные в настоящей выкопировке владение отмечено в реестре Херсонского Нотариального Архива по херсонскому уезду под № 24397 и по № 260 и по подписью и приложением печати удостоверяется 27 Марта 1914 года (М.П.).

*1:8400, в 1 д. 100 с. 1 арк. (42x38,5). Землемір І.Ковальов. Копія М.Крилова 1915 р. Рукопис. Текст (і на звороті).*

**1851. План ділянок № 3, частини № 2 Новодмитрівської казенно-оброчної статті (селище Новогеоргіївка). 1873.**

(План казенных оброчных 3<sup>го</sup> и часть 2<sup>го</sup> участков Ново-Дмитриевской статьи Херсонской губернии, Херсонского уезда Состоящей в даче Генерального межевания под № 237 и значащейся по окладной книге. Под № 522).

*1:16800, в 1 д. 200 с. 1 арк. (62x49). Укладач невідомий. Копія землемір Жуков. Рукопис. Умовні позначки. Текст.*

**1852. План розмежування Новодмитрівської казенно-оброчної статті № 4. 1908.**

(План Херсонской губернии Херсонского уезда Новодмитриевской № 4 казенной оброчной статьи, состоящей в даче генерального межевания : (Г<sup>9</sup>/237) "Гергилева, Леонтьева и Крестьяновки пустоши казен.



Обр." Съёмка и разбивка участков произведена в 1908 году землемером землеустроительных коммисий Херсонской губернии Новосельским. План составлен по меридиану генерального межевания; отклонение магнитной стрелки к востоку на  $9^{\circ} 56'$ . Всей земли четьреста тридцать шесть десятиин тысяча четьреста три кв. саж.).

*1:8400, в 1 д. 100 с. 1 арк. (95,5x63). Землемір І.Новосельський. Рукопис. Експлікація. Текст.*

**1853. План ділянки землі при селі Новоіванівка І.І.Чихуна. 1903.**

(План Херсонской губ и уезда Вавиловской волости при сельце Ново-Ивановке участка земли владения мещанина Ивана Ивановича Чихуна I Измерение произведено и план сей составлен по натуральному указанию магнитной стрелки 1<sup>го</sup> Августа 1903 года. Внутри указанных границ земли состоит 452 дес. 1590 саж.).

*1:8400, в 1 д. 100 с. 1 арк. (63,5x95,5). Землемір В.Колесников. Рукопис. Текст.*

**1854. План землі Новокам'янської пустопорожньої казенної ділянки для заселення євреїв. 1860.**

(План Земли Ново-каменского пустопорожняго казеннаго участка, предполагаемого для поселения Евреев, в коем по поверке меж в 1860 году оказалось земли: удобной 404 дес: 2346 сажен.; неудобной 10 дес: 1500 саж.; всего удобной с неудобной 415 десятиин 1446 саженой.).

*1:16800, в 1 д. 200 с. 1 арк. (66,5x30,5). Землемір А.Степанов. Рукопис.*

**1855. План Новокирилівської економії К.А.Оленича-Гнененка. 1851.**

(Общий план Ново-Кириловской экономии Состоящей в Херсонском уезде имени Его Превосходительства Генерал-Майора и разных орденов Кавалера Кирила Акимовича Оленича Гнененка).

*1:48000, в 1 д. 500 с. 1 арк. (46x42,5). Землемір Б.Чайковський. Умовні позначки. Таблиця.*

**1856. План Новокирилівської економії нащадків Ф.К.Оленич-Гнененка. 1885.**

(План Ново-Кириловской экономии, состоящей в Херсонском уезде имени Господ наследников Статскаго Советника Федора Кириловича Оленич Гноненко. В означенных границах по измерению и вычислению Землемера Чайковского оказалось пять тысяч восемьсот двадцать две десятины).

*1:16800, в 1 д. 200 с. 1 арк. (77x73). Землемір Б.Чайковський. Зменшена копія землеміра Є.Спаського. Рукопис. Текст.*

**1857. План ділянки землі, відмежованої з дачі села Новокостянтинівка Е.Д.Дарієнка. 1887.**

(План Херсонской губернии Херсонскаго уезда Участка земли вырезаннаго из дачи сельца Ново-Константиновки во владение Херсонскаго мещанина Емануила Дорофеева Дариенко в коем состоит всего удобной земли к пашне и сенокосу Пять-сот двадцать пять дес.).

*1:8400, в 1 д. 100 с. 1 арк. (45x65,5). Землемір С.Чабовський. Рукопис. Текст.*

**1858. План землі хутора Новокостянтинівка А.М., Д.М., В.М. та ін. Петренків. 1888.**

(План Херсонской губернии Херсонскаго уезда хутора Ново-Константиновки владения одесских мещан братьев: Андрея, Димитрия, Василия, Григория и Василия Моисеевичей Птетенко. Измерение с натурь, по маной просьбе владельцев, произведено и план сей составлен по натуральному показанию магнитной стрелки в 1888 году Августа 31 дня Топографом Коллежским Ассесором Щелкуновым. В границах, на сем показанных, оказалось земли: удобной т.е. усадебной 2 дес. 800 кв. с. и пахатной 240 дес. 300 кв. с. итого двести сорок две дес. 1100 кв. саж. и неудобной: под половиною речки и пруда 4 дес и под дорогами 3 дес. 1300 кв. с. итого семь дес. 1300 кв. с. а всего удобной и неудобной двести пятьдесят десятиин.).

*1:8400, в 1 д. 100 с. 1 арк. (48x68). Топограф С.Щелкунов. Рукопис. Текст.*

**1859. План ділянок землі №№ 4, 5 Новокурської казенно-оброчної статті. 1886.**

(План IV и часть V участков казенной оброчной Новокурской статьи Херсонской губернии, Херсонскаго уезда Широковской волости. Состоящим в дачах генерального межевания – под N•N•167 и 169. Ныне эти участки отведены в надел отставным нижним чинам с их сыновьями; всего наделено из означенных

участков 299 душ, с нормой на каждую душу по  $5\frac{1}{2}$  десятин удобной земли. Итого в 3<sup>м</sup> и части 5<sup>м</sup> участка земли состоит: Удобной 1647, 2. десятин и неудобной 12, 0. десятин.).

*1:16800, в 1 д. 200 с. 1 арк. (62x81). Укладач невідомий. Копія землеміра Херсонсько-Бессарабського правління державного майна Жуков. Рукопис. Склеєно з 2 частин. Умовні позначки. Незначні пошкодження.*

**1860. План землі ділянки землі № 6 Новокурської казенно-оброчної статті № 1. 1904.**

(План VI<sup>го</sup> участка Новокурской № 1<sup>ой</sup>. Казенной оброчной статьи. Херсонской губернии и уезда. Составлен 1904 году. Всего в участке земли 937 дес. 720 кв. саж.).

*1:16800, в 1 д. 200 с. 1 арк. (56x32,5). Копія старшого межувальника В.Кутепова. Рукопис. Експлікація.*

**1861. План землі дачі села Новокурське. 1866.**

(План земли дачи с. Новокурского Покровской Волости Херсонского уезда 3<sup>го</sup> Мирowego участка С показанием произведенного выдела земель, согласно Высочайше утвержденного положения в 4<sup>тый</sup> день июня 1857 года, и разделения их на поля по принятой десяти-польной системе).

*1:2100, в 1 д. 250 с. 1 арк. (55x154). В. о. межувальника Яковлев, землемерський учень Савицький. Копія помічника землеміра В.Корша. Рукопис. Експлікація. Таблиця. Умовні позначки. Текст. Незначні пошкодження.*

**1862. План ділянки землі (біля села Новокурське) А.Т.Корнеєнко. 1868.**

(План Участка Земли Херсонской Губернии и Уезда Достовшейся по наследству от матери вдовы чиновника 12<sup>го</sup> класса Варвары Николаевны Былой и пренадлежащей жене отставного Поручика Анны Тимофеевны Корнеенко в количестве ста двадцати трех десятин и две тысячи сто сорок одной саж:).

*1:8400, в 1 д. 100 с. 1 арк. (31,5x54,5). Кандидат І.Мадич. Рукопис. Текст.*

**1863. План дачі села Новокурське (земля колишніх військових поселян). 1868.**

(План дачи села Новокурского, владения бывших военных поселян Херсонской Губернии, Херсонского Уезда. Покровской волости. Рекогносцировки произведенной в 1868 году чинами бывшего Корпуса Межевш.).

*1:21000, в 1 д. 250 с. 1 арк. (39x117). Укладач невідомий. Копія в. о. межувальника Яковлева. Рукопис. Умовні позначки. Таблиці. Текст.*

**1864. План дачі пустища Новомиколаївка нащадків Л.І.Соколовського. 1873.**

(План Херсонской губернии и уезда пустоши Ново-Николаевки, владения наследников поручика гвардии Льва Ивановича Соколовского. Измерение производил и план сочинял по натуральному показанию магнитной стрелки Херсонский Уездный Землемер Скарлыгин в 1873 году. В даче заключается земли: Степи способной к хлебопашеству и сенокосению тысяча тринадцать десятин, две тысячи сажень, под половиною реки Виссуни и течениями балок пять десятин четыреста сажень. А всего тысяча девятнадцать десятин.).

*1:16800, в 1 д. 200 с. 1 арк. (47x59). Херсонський повітовий землемір М.Скарлігін. Рукопис. Текст.*

**1865. План землі пустища Новомиколаївка нащадків Л.І.Соколовського. 1873.**

(План Херсонской губ. и уезда пустоши Ново-Николаевки, владения наследников поручика гвардии Льва Ивановича Соколовского. Измерение производил и план сочинял по натуральному показанию магнитной стрелки Херсонский Уездный Землемер Скарлыгин в 1873 году. В даче заключается земли: степи способной к хлебопашеству и сенокосению 1013 дес. 2000 с. под половиною реки Виссуни и течениями балок 5 дес. 400 с А всего 1019 дес.).

*1:16800, в 1 д. 200 с. 1 арк. (45,5x57). Херсонський повітовий землемір М.Скарлігін. Копія. Рукопис. Текст.*

**1866. План ділянки землі при хуторі Новомиколаївка І.Г.Гекка. 1909.**

(План участка земли при хутора Ново-Николаевки Любомирской волости Херсонского уезда, Херсонской губернии, владения поселянина собственника Иосифа Георгиевича Гекка. Всеи земли в участки: Одна тысяча пятьдесят две десятины одна тысяча двести квадратных сажень (:1052 десятины 1200 квадратных

сажень, Из Этаго участка предположено к отчуждению под Литер "А" Триста пятьдесят десятин (350 десятин крестьянину Платону Никитичу Постушенко при дер. Ново-Николаевке на левой стороне реки Висуни).

*1:8400, в 1 д. 100 с. 1 арк. (52x94). Землемір І.Фомін. Рукопис. Текст. На звороті печатки Державного дворянського земельного банку.*

**1867. План ділянок землі при селі Новомиколаївка. 1910.**

(План на участки отведенные к одним местам из земли общества крестьян села Ново-Николаевки, Ново-Николаевской волости Херсонской губернии Херсонского уезда в даче генерального межевания под названием село Ново-Николаевки (лит Н<sup>13</sup>/<sub>141</sub>) Отвод участков произведен в 1910 году по распоряжению Херсонской Губернской Землеустроительной Коммиссии от 29 Марта 1910 году Землемером Землеустроительных Коммиссий Херсонской губернии Савельсоном и принят приговором общества крестьян села Ново-Николаевки от 25 ноября 1910 года за № 78. План составлен по меридиану генерального межевания. Принадлежность участков и количество в них означены в экспликации плана.)

*1:8400, в 1 д. 100 с. 1 арк. (74x102,5). Землемір М.Савельсон. Копія 1911 р. Рукопис. Експлікація. Текст. Незначні пошкодження.*

**1868. План ділянки землі № 5 (біля села Новомиколаївка) І.О.Харченка та Ю.О.Чарикової. 1911.**

(План Херсонской губернии Херсонского уезда, участка, образовавшегося по специальному межеванию под названием № 5, вымежеванный из дачи пустоши Беззвания, владения Дворянина Ивана Алексеевича Харченко и жены полковника Юлии Алексеевны Чарыковой, урожденной Марченко Генерально межевана в 1830 году Землемером Редильским, а специальное размежевание произведено по решению Херсонского Окружного Суда и план составлен с принятием отклонения магнитной стрелки от хода генерального межевания вправо к востоку на  $9^3/4^0$  в 1911 году в августе месяце и.о. Уездного Землемера Херсонской губернии Красильниковым. В участке состоит земли: степи годной к пашне и сенокосу 48 д 846 с. под дорогами 993 с. а всего удобной и неудобной сорок восемь десятин тысяча восемьсот тридцать девять сажень, а за исключением неудобных мест, осталось одной удобной земли 48 дес. 846 сажень.)

*1:8400, в 1 д. 100 с. 1 арк. (72,5x54). В. о. повітового землеміра Красильников. Рукопис. Текст.*

**1869. План ділянок землі селян села Новомиколаївка. 1912.**

(План на участки отведенные к одним местам из земли крестьян села Ново-Николаевки Вавиловской волости, Херсонского уезда и губернии в даче генерального межевания под названием: "земля казенного ведомства, оставшаяся за наделением городу Николаеву городской выгонной земли" лит <sup>3:12</sup>/<sub>61</sub> в порядке Закона 29 Мая 1911 года. Отвод участков произведен в 1912 году по распоряжению Херсонской Губернской Землеустроительной Коммиссии от 21<sup>го</sup> Марта 1912 года. Производителем работ Землеустроительных Коммиссий Херсонской губ. Д.И.Сливицким. План составлен по меридиану генерального межевания. Принадлежность участков и количество земли в них означена в экспликации плана. Проект сей окончательно утвержден Херсонской Уездной Землеустроительной Коммиссией, постановлением от 4 июля 1912 года и приведен в исполнение на основании распоряжения Херсонской Губернской Землеустроительной Коммиссии от 25 августа 1912 года тем же Производителем работ Д.и. Сливицким. 16 Октября 1912 года.)

*1:8400, в 1 д. 100 с. 1 арк. (103,5x78). Старший землемір Д.Сливицький. Копія землеміра Б.Яковлева [1913 р.] Рукопис. Експлікація. Текст.*

**1870. План ділянок землі селян села Новомиколаївка. 1912.**

(Проектный план на участки отведенные к местам из земли кр-ян с. Ново-Николаевки, Вавиловской вол. Херсонского уезда и губернии, в даче генерального межевания под названием: "земля казенного ведомства, оставшаяся за наделением городу Николаеву городской выгонной земли" лит <sup>3:12</sup>/<sub>61</sub>, в порядке закона 29 Мая 1911 года. Участки с проектированы по распоряжению Херсонской Губернской Землеустроительной Коммиссии апреля 1912 года [...] и согласно постановления Херсонской Уездной Землеустроительной Коммиссии 19. года за № Производителем работ Землеустроительных Коммиссий Херсонской губернии Д.И.Сливицким в 1912 году. План составлен по меридиану генерального межевания.

Отклонение магнитной стрелки к востоку  $8^{\circ} 45'$ . Принадлежность участков и количество земли в них значится в экспликации плана сего.).

*1:8400, в 1 д. 100 с. 1 арк. (119x88). Землемір Д.Сливицький. Рукопис. Експлікація. Текст. Пошкодження.*

**1871. План частини дачі хутора Новомиколаївка В.Д.Сербінова. Б/д.**

(План Херсонской губернии Херсонского уезда часть дачи хутора Ново-Николаевки, владения Дворянина Василия Дмитриевича Сербинова. В означенных границах состоит земли 688 десятин.).

*1:8400, в 1 д. 100 с. 1 арк. (44x59,5). Землемір Є. Спаський. Рукопис.*

**1872. План частини дачі хутору Новомиколаївка В.Л.Сербиновой. Б/д.**

(План Херсонской губернии и уезда, часть дачи при деревне Ново-Николаевки, Белозерской волости, владения Валентины Львовны Сербиновой. Валентины Львовны Сербиновой. В означенных границах состоит земли 100 десятин).

*1:8400, в 1 д. 100 с. 1 арк. (44x35). Землемір Є. Спаський. Рукопис.*

**1873. План частини дачі хутора Новомиколаївка В.Д.Сербінова. Б/д.**

(План Херсонской губернии Херсонского уезда, часть дачи хутора Ново-Николаевки, владения Дворянина Платона Дмитриевича Сербинова. В означенных границах состоит земли 688 десятин.).

*1:8400, в 1 д. 100 с. 1 арк. (50,5x58,5). Землемір Є. Спаський. Рукопис. Текст.*

**1874. План ділянок землі селян села Новомихайлівка. 1914.**

(План на участки, отведенные к одним местам из наделной земли крестьян поселка Ново Михайловки, Николаевской второй волости, Херсонского уезда, Херсонской губернии, в даче генерального межевания под названием Ново Павловка (лит. Н-№ 18), в порядке закона 29 мая 1911 г. Отвод участков произведен в 1914 г. по распоряжению Херсонской губернской землеустроительной комиссии от 15 марта 1914 г., старшим землемером землеустроительных комиссий Херсонской губернии Виноградским. План составлен по современному магнитному меридиану. Принадлежность участков и количество земли в них значится в экспликации плана. Проект сей окончательно утвержден Херсонской уездной землеустроительной комиссией, постановлением, от 24<sup>го</sup> октября 1915 года и приведен в исполнение, на основании постановления Г. Херсонского Губернатора от 30 Июня 1916 года.).

*1:8400, в 1 д. 100 с. 1 арк. (66x81). Старший землемір М.Виноградський. Рукопис. Експлікація.*

**1875. План сіл Новоолександрівка (Березівка) та Зигмондівка І.В.Троцькевича. Б/д.**

(Геометрический уменьшенный План Херсонской Губернии и уезда Сельца Новоалександровки, Березовка тож, с деревнею Зигмондовкою, владени Титулярнаго Советника Иеронима Варламова сына Троцькевича, в коей по поверке по межам оказалось удобной земли девять тысяч, неудобной шесть сот девяносто четыре десятины.).

*1:42000, в 1 д. 1 верста. 1 арк. (30x49). Тираспольський повітовий землемір (прізвище нерозбірливе). Рукопис. Текст. Відсутня частина плану.*

**1876. План Новоолександрівської казенно-оброчної статті, відмежованої з дачі села Новоолександрівка. 1901.**

(План Херсонской губернии Херсонского уезда, участка под названием "Ново-Александровской казенной оброчной статьи", вымежеванного из НовоАлександровской дачи, согласно решению Херсонского Окружного Суда, владения Ведомства Государственных Имуществ. Генерально межевана в 1804 году Июля 14 дня, Землемером Гаптаревым-Гратинским, а специально межевана с назначением ситуации с натуры и план сей составлен с отклонением от хода генерального межевания в правую сторону  $8\frac{1}{2}$  градусов, в 1901 году Мая 16 дня, Младшим Землемером 2 разряда Адереем. В даче состоит земли: пашни 412 десятин 1740 сажень, под дорогами 5 десятин 1610 сажень, под ручьем 540 сажень. А всего удобной и неудобной земли четыреста восемнадцать десятин тысяча четыреста девяносто сажень, а за исключением неудобных мест, удобной 412 десятин 1740 сажень.).

*1:8400, в 1 д. 100 с. 1 арк. (122x98). Молодий землемір Адереї. Копія повітового землеміра К.Василевського. Рукопис. Текст.*

**1877. План казенної дачі № 149 (села Новопавлівка) Є.І.Гридьової. 1828.**

(Геометрический Специальный план Херсонской Губернии и уезда Казенной Земли под № 149 Коя во владении Состоит надворной Советницы Елисоветы Ивановой дочери жены Гридневой аповторому мужу филатовой С принадлежащими к ней всеми землями которая ныне получина вовладение титулярнаго Советника павла абрамова сына [аллалаева] Калегеоргия накоей посилено сельцо Новопавловка Межевания учиненаго в 1799 году. Землемером Коллежским Регистратором фефиловым апорешению правительствующаго Сената онаж утверждена в 1824 году Землемером титулярным Советником василием поповым в 1826 году внутрэнного Сетуацию снимал Землемер Коллежский Секретар левицкий апоуказу Екатеринославской межевой Канторы Ипорешению правительствующаго Сената Межу утверждал сего 1828 года апреля 19<sup>го</sup> дня Старший Землемер титулярный Советник Чурсин авнутри того владения отмежеванаю от всех смежных владельцев одною окружною межею понынешней мере ипоизчслению Земли состоит Сеннаго покосу истепи Сспособной к пашни две тысячи пять сот Семдесят три десятины двести восемьдесят девять сажень под Садом три десятины под поселением огородами одна десятина триста двадцать сажень под проселочными дорогами шеснадцать десятин девять Сот Сажень под Каменистыми ихрящеватыми Местами Четириста пядесять Семь десятин тысяча тириста шездесят три Сажени под половиною речки ингульца ипродом аврагами от вершками икрутостию гор иберегов тринадцать десятин тысяча пять сот сажень авсего вовсей окружной межи три тысячи шездесят четыре десятины тысяча девять сот семдесят две сажени азаисключением неудобных мест осталось осталось одной удобной земли две тысячи пять сот семдесят семь десятин шесть сот девять сажень в оном Сельце попоследней поданой к 7 ревизии сказкам состоит четыре двора вних мужеска пола три женска одна душа.).

*1:8400, в 1 д. 100 с. 1 арк. (174x64). Старший землемір Чурсін. Копія старшого учня Ваданова. Рукопис. Текст.*

**1878. План казенної землі села Новопавлівка, частина 2-а. [1870-ті рр.].**

(Геометрический специальный план Херсонской Губернии и ея уезда Казенной земли значущейся по ведомости Губернскаго Правления под разными NN накоторой ныне поселено село Новопавловка владения казенных поселян поднадворцев часть 2<sup>а</sup>).

*1:8400, в 1 д. 100 с. 1 арк. (197x411). Укладач невідомий. Копія старшого топографа (прізвище нерозбірливе). Рукопис. Склеєно з 12 частин. Пошкодження.*

**1879. План казенної землі села Новопавлівка, частина 3-я. Б/д.**

(Геометрический специальный план Казенной земли значущейся по ведомости Губернскаго Правления под Номерами: 162, 163, 165 и 166<sup>а</sup>, Часть 3<sup>а</sup>, накоей поселено село Новопавловка владения казенных поселян.).

*1:8400, в 1 д. 100 с. 1 арк. (70x255). Укладач невідомий. Копія сільського обмірювача Ф.Олександрова. Рукопис. Склеєно з 3 частин.*

**1880. План ділянки землі при селі Новопавлівка С.Г.Капитонова, А.О.Осадчого та ін. 1907.**

(План участка земли при сельце "Ново-Павловка" Херс. губ. и уезда, принадлежащаго крестьянам Степану Григорьевичу Капитонову, Антону Алексеевичу Осадчъему, Ивану Филипповичу Остряку, Максиму Михеевичу Щербин, Власу Кузьмичу Щербин и Николаевскому мещанину Григорию Самойловичу Косенко, в коем пахатной земли 141 дес. и неудобной 4 дес. а всего сто сорок пять десятин земли.).

*1:8400, в 1 д. 100 с. 1 арк. (65,5x46,5). Землемір І.Фадєєв. Рукопис. Текст.*

**1881. План ділянки землі при селі Новопавлівка М.І.Козюри. 1907.**

(План участка земли при сельце "Ново-Павловка" Херс. губ. и уезда принадлежащаго крестьянину Максиму Ивановичу Козюр, в коем пах. 163 дес. и неудобной 2 дес. авсего сто шездесят пять дес.).

*1:8400, в 1 д. 100 с. 1 арк. (47,5x65). Землемір І.Фадєєв. Рукопис. Текст.*

**1882. План ділянки землі при селі Новопавлівка І.Д.Туруши. 1908.**

(План участка земли при сельце "Ново-Павловка" Херсонской губ. и уезда, принадлежащей Березниговатскому мещанину Ивану Дорофеевичу Туруш, в коем земли пятьдесят десят. Сто тридцать две кв. с.).

*1:8400, в 1 д. 100 с. 1 арк. (50,5x30). Землемір П.Алексєєв. Рукопис. Текст.*

**1883. План ділянки землі при селі Новопавлівка А.А.Гараги. 1908.**

(План участка земли при сельце Ново-Павловка Херсонской губ. и уезда, принадлежащей Висунскому мещанину Аврааму Андреевичу Гараге, в коем земли пятьдесят дес. сто тридцать две саж.).

*1:8400, в 1 д. 100 с. 1 арк. (56,5x30). Землемір П.Алексєєв. Рукопис. Текст.*

**1884. План ділянки землі при селі Новопавлівка Ф.А.Зосименка. 1908.**

(План участка земли при сельце "Ново-Павловка" Херсонской губ. и уезда, принадлежащей мещанину Федоту Артемовичу Зосименко, в коем земли Сто десятины четьреста пятьдесят две кв. сажени).

*1:8400, в 1 д. 100 с. 1 арк. (45x39). Землемір П.Алексєєв. Рукопис. Текст.*

**1885. План ділянки землі при селі Новопавлівка К.Є.Клименка, А.А.Ганжи. 1908.**

(План участка земли при сельце Ново-Павловка Херсонской Губернии и Уезда, принадлежащего мещанам Кузьме Емельяновичу Клименко и Андрону Андроновичу Ганже, в коем земли восемьдесят четьре десятины двести кв. саж.).

*1:8400, в 1 д. 100 с. 1 арк. (45x39). Землемір (прізвище нерозбірливе). Текст.*

**1886. План ділянки землі при селі Новопавлівка Т.А.Ситника. 1908.**

(План участка земли при сельце "Ново-Павловка" Херсонской губернии и уезда, принадлежащего мещанину Тимофею Андреевичу Ситнику, в коем земли: сто десять десятин, шетьсот тридцать кв. саж.).

*1:8400, в 1 д. 100 с. 1 арк. (64x48,5). Землемір (прізвище нерозбірливе). Рукопис. Експлікація. Текст.*

**1887. План ділянки землі при селі Новопавлівка М.С.Щербини. 1908.**

(План участка земли при сельце "Ново-Павловка" Херсонской губернии и Уезда, принадлежащими крестьянину Никите Савельевичу Щетине, в коем земли Сто пятьдесят две десят. и триста сорок одна кв. с.).

*1:8400, в 1 д. 100 с. 1 арк. (53x48). Землемір (прізвище нерозбірливе). Рукопис. Текст.*

**1888. План ділянки землі при селах Новопавлівка, Новогреднівка І.А.Юдіна. 1908.**

(План участка земли при сельце Ново-Павловке, Ново-Гредневке и речке Ингульце. Херсонской губернии и уезда, принадлежащего крестьянину Ивану Авксентьевичу Юдину, в коем земли: пятьдесят десятин.).

*1:8400, в 1 д. 100 с. 1 арк. (64,5x47,5). Землемір П.Алексєєв. Рукопис. Текст. Пошкодження.*

**1889. План ділянки землі при селі Новопавлівка Х.І.Гавриленка. 1908.**

(План участка земли при сельце Ново-Павловке. Херсонской губ. и уезда, принадлежащего мещанину Харитону Ивановичу Гавриленко, в коем земли 54 дес 2175 к.с. пятьдесят четьре дес. две тысьчи сто семьдесят пять кв. с.).

*1:8400, в 1 д. 100 с. 1 арк. (65,5x48,5). Землемір П.Алексєєв. Рукопис. Текст.*

**1890. План ділянки землі при селі Новопавлівка В.А.Зонича та С.В.Карандаша. 1909.**

(План участка земли при сельце Ново-Павловке. Херсонской губ. и уезда, принадлежащего крестьянам Василию Авериановичу Зоничу и Стефану Васильевичу Карандашу в коем земли (139 дес. 2314 кв. с.). Сто тридцать девять дес. две тысьчи триста четьрнадцать кв. с.).

*1:8400, в 1 д. 100 с. 1 арк. (65x48). Землемір П.Алексєєв. Рукопис. Текст.*

**1891. План ділянки землі при селах Новопавлівка, Новогреднівка О.К.Нікітіна. 1909.**

(План участка земли при сельце Ново-Павловке, Ново Гредневке и речке Ингульце Херсонской губ. и уезда, принадлежащего крестьянину Александру Кузьмичу Никитину в коем земли (69 д. 1191 кв. с.) шестьдесят девять дес. тысяча сто девяносто одна квад. саж.).

*1:8400, в 1 д. 100 с. 1 арк. (65,5x49). Землемір (прізвище нерозбірливе). Рукопис. Текст.*

**1892. План ділянки землі при селах Новопавлівка, Новогреднівка І.К. та Р.К.Нікітіних. 1909.**

(План участка земли при сельце Ново-Павловке, Ново Гредневке и речке Ингульце Херсонской губ. и уезда, принадлежащего крестьянам Исааку Кузьмичу и Роману Кузьмичу Никитиным в коем земли 50 д. пятьдесят десятин.).

*1:8400, в 1 д. 100 с. 1 арк. (66x49). Землемір (прізвище нерозбірливе). Рукопис. Текст.*

**1893. План частини дачі села Новопавлівка М.І.Зеневича (колишньої Н.А.Ушакова). Б/д.**

(План Херсонской губернии и уезда, часть генерально обмежеванной дачи села Новопавловки, бывшее владение купца Н.А.Ушакова, а ныне мещанина пригорода Богоявленска Михаила Ивановича Зеневича. В означенных границах состоит земли 195 десятин 1905 кв. саж.).

*1:8400, в 1 д. 100 с. 1 арк. (23x54,5). Землемір Жуков. Рукопис.*

**1894. План частини дачі села Новопетрівка. 1868.**

(План час: дачи дер: Новопетровки Поступившей в казенное ведомство от помещика Поручика Белаго, Херсонской губернии, Херсонскаго уезда. Калужской волости. Съёмки произведенной в 1868<sup>м</sup> году Межевыми чинами поведомственными Временному Отделу попоземельному устройству государственных крестьян.).

*1:8400, в 1 д. 100 с. 1 арк. (39,5x55). Укладач невідомий. Рукопис. Умовні позначки.*

**1895. Таблиця обчислення дачі села Новопетрівка. 1868.**

(Таблица подробнаго вычисления угодий по даче единственнаго владения деревни Новопетровки Херсонской губернии Херсонскаго уезда, Калужской волости.).

*2 арк.*

**1896. План ділянки землі при селі Новопетрівка П.П.Висоцького. 1896.**

(План Херсонской губ. Херсонскаго уезда участка земли при дер. Новопетровке владения Дворянина Павла Петровича Высоцкаго. Съёмку производил и план сей составлял по меридиану магнитной стрелки Николаевский Городской Землемер С.С.Верлинг в 1896 году октября 5 дня. В даче состоит: пахатной, сенокосной и выгонной 976 дес. 150 с. под молодым лесом 24 дес. 700 с. Итого удобной 1000 дес. 850 с. неудобной под половиною реки Висуни 12 дес. 350 с. А всего 1012 дес. саж).

*1:8400, в 1 д. 100 с. 1 арк. (64x93). Миколаївський міський землемір С.Верлінг. Копія землеміра С.Чабовського. Текст. На звороті печатка банку.*

**1897. План ділянки землі при селі Новопетрівка П.П.Висоцького. 1896.**

(План Херсонской губернии, Херсонскаго уезда, участка земли при деревне Новопетровке, владения Дворянина Павла Петровича Высоцкаго. Съёмку производил и план сей составлял по меридиану магнитной стрелки Николаевский Городской Землемер С.С.Верлинг в 1896 году октября 5 дня. В даче состоит: пахатной, сенокосной и выгонной 976 дес. 150 кв. саж., под молодым лесом 24 дес. 700 кв. саж., итого удобной тысяча дес. восемьсот пятьдесят кв. саж., неудобной под половиною реки Висуни двенадцать дес. триста пятьдесят кв. саж., а всего тысяча двенадцать дес. тысяча двести кв. саж.).

*1:8400, в 1 д. 100 с. 1 арк. (65x97). Миколаївський міський землемір С.Верлінг. Рукопис. Текст. Пошкодження.*

**1898. План землі хутора Новопетрівка С.Я.Агеєнка. 1899.**

(План Херсонской губернии Херсонскаго уезда, под названием хутора Ново-Петровки владения мещанина Сидара Яковлевича Агеенко. Генерально межевана в 1796 году Черкасским Уездным Землемером Холодиловым; вновь поверкою снято в 1799 году Землемером Коллежским Регистратором Феофиловым; по указу Екатеринославской Межевой Конторы, план с книгой сочинен в 1822 году

Старшим Землемером Чурсиным, а, согласно решения Херсонского Окружного Суда, специально межевана с назначением ситуации с плана Инженера Свинкина и план этот составлен с принятием отклонения магнитной стрелки от хода генерального межевания вправо к востоку на  $8\frac{1}{2}^{\circ}$  Октября 31 дня 1899 года Уездным Землемером Херсонской губернии Василевским. В даче состоит земли: степи способной к пашне и сенокосу 5 десятин 104 сажень, под усадьбою 450 сажень, а всего одной удобной земли пять десятин пятьсот пятьдесят четыре сажень).

*Шкала масштабу не позначена. 1 арк. (43x62,5). Повітовий землемір К.Василевський. Копія автора. Рукопис. Текст. Незначні пошкодження.*

**1899. План землі при селі Новопетрівка П.П.Висоцького. 1903.**

(План Херсонской губ. Херсонского уезда участка земли под Литерой А и под Литерой Б и под Литерой В при дер: Новопетровки владения Дворянина Павла Петровича Высоцкого. Съёмку производил и план сей составлял и два участка под Литерой А и Б окружной межей проходил и участки один от другого межей отделил по меридиану магнитной стрелки. Из общаго количества Тысяча двенадцати десятин тысяча двести квад: с: 1012 дес. 1200 квад: с: Выделенно под Литерой А земли Четыреста 400 десятин а под Литерой Б Сто девеносто семь десятин 894  $\frac{1}{2}$  квад: саж: а под Литерой В измерение производил Землемер И.Фомин 1903 года Марта 29 дня).

*1:8400, в 1 д. 100 с. 1 арк. (56,5x89,5). Землемір І.Фомін. Рукопис. На звороті печатка банку.*

**1900. План ділянки землі при селі Новопетрівка П.П.Висоцького. 1903.**

(План Херсонской губ: Херсонского уезда участка земли при дер: Ново-Петровки владения Дворянина Павла Петровича Высоцкого. В означенном владении находится удобной земли «612 десятин и 1200 квадратных сажень Съёмку производил и план сей составлял по меридиану магнитной стрелки Частный Землемер И.Фомин 15 Сентября 1903 года).

*1:8400, в 1 д. 100 с. 1 арк. (55,5x73,5). Землемір І.Фомін. Рукопис. Текст. На звороті печатка банку.*

**1901. План ділянки землі при селі Новопетрівка І.Г.Гекка. 1903.**

(План участка земли при деревне Ново-Петровке, Любомирской волости, Херсонского уезда, Херсонской губернии, владения поселянина собственника Иосифа Георгиевича Гекка. Всей земли в участке: шестьсот двадцать шесть десятин триста квадратных сажень (626 десятин 300 квадратн. сажень:).

*1:16800, в 1 д. 200 с. 1 арк. (40x50). Землемір В.Собеневський. Рукопис. В картуші літери виконані напівготичним шрифтом. На звороті печатка банку.*

**1902. План ділянки землі при селі Новопетрівка С.Деменнікова та Т.Бренюка. 1908.**

(План дачи Херсонской губернии и уезда Любомирской волости при дер. Ново-Петровке, участка земли владения Сергея Деменникова и ТрофимаБренюка в количестве Двухсот десятин, из коих 194 десятины 400 кв. саж. степи годной к хлебопашеству и 5 десятин 2000 кв. саж. под половиною русла высогшей речки Висунь. Измерение произведено в 1908 году. На подлинном подписи: Висунский мещанин Трофим Бренюк. За себя лично и по доверенности жены моей Татьяны Константиновны Шпол крестьян Иван Иванович Шпол, а за него неграмотнаго по его личной просьбе подписал кр. Трофим Романович Шевченко).

*1:8400, в 1 д. 100 с. 1 арк. (43x37). Землемір В.Колесников. Копія землеміра Л.Красношапки. Рукопис. Текст.*

**1903. План ділянок землі селян села Новопетрівка (Софіївка). 1909.**

(План Херсонской губернии, Херсонского уезда, деревни Ново-Петровки (Софиевка тож) участков усадебной и пахатной земли крестьян собственников означенной деревни, разбитых на отрубные участки в 1909 году. Участки состоят в даче генерального межевания (лит:  $\frac{1}{6}$ ), по меридиану котораго и составлен настоящий план с принятием отклонения магнитной стрелки к востоку на  $11\frac{1}{4}$  градусов. План составлен и разбивку на местности производил Землемер Землеустроительных Коммисий Херсонской губернии В.Л.Седлецкий. Количество пахатной, усадебной и неудобной земли, причитающейся каждому домохозяину, показано в экспликации плана сего. Общая площадь пахатной, усадебной и неудобной земли Восемьдесят шесть десятин две тысячи триста девяносто восемь кв. саж. из них: пашни с дор. - 78 д. 430 кв. саж., под усадьбами - 2 д. 2047 кв. с., под каменистыми местами - 1440 кв. саж., под выгоном - 3



д. 201 кв. саж., под улицей 1200 к. с. и под водой – 1 д. 1880 кв. с.; всего удобной земли – 80 дес. 697 кв. с. и неудобной – 6 дес. 1701 кв. саж.).

*1:2100, в 1 д. 25 с. 1:8400, в 1 д. 100 с. 1 арк. (65x63). Землемір В.Седлецький. Рукопис. Експлікація. Текст.*

**1904. План ділянок землі селян села Новопетрівка. 1910.**

(План разверстания земли общества крестьян поселка Новопетровки Херсонской губ. и уезда Антоновской волости в даче генерального межевания под названием село Пивольное {Лит. П:8/104}. Разверстание произведено в 1910 году по распоряжению Херсонской Губернской Землеустроительной Коммиссии, от 11 ноября 1910 года Землемером Землеустроительных Коммиссий Херсонской губ. Иващенко и принято приговором общества крестьян поселка Новопетровки, от 27 Декабря 1910 года. План составлен по меридиану генерального межевания. Принадлежность участков и количество земли в них означены в экспликации плана.)

*1:8400, в 1 д. 100 с. 1 арк. (102x74). Землемір Иващенко. Копія О.Левицького, Шульженка 1912 р. Рукопис. Експлікація. Текст.*

**1905. План ділянок землі та виноградників селян села Новопетрівка. 1910.**

(Выноски в увеличенном масштабе усадеб и виноградников из плана разверстания земли общества крестьян и поселка Новопетровки Херсонской губернии Херсонского уезда, произведенного Старшим Землемером Землеустроительных Коммиссий Херсонской губернии Иващенко в 1910 году.)

*1:4200, в 1 д. 50 с. 1 арк. (74x102). Старший землемір Иващенко. Копія О.Левицького, Шульженка 1912 р. Рукопис. Експлікація. Текст.*

**1906. План присадибних ділянок та виноградників селян села Новопетрівка. 1910.**

(Выноски в увеличенном масштабе усадеб и виноградников из плана разверстания земли общества крестьян поселка Новопетровки Херсонской губернии, Херсонского уезда, произведенного Старшим Землемером Землеустроительных Коммиссий Херсонской губернии Иващенко в 1910 году.)

*1:2100, в 1 д. 25 с. 1:4200, в 1 д. 50 с. 1 арк. (75x102,5). Землемір Иващенко. Копія О.Левицького, Шульженка 1912 р. Рукопис. Експлікація.*

**1907. План ділянки землі при селі Новопетрівськ А.Є.Занохі. 1913.**

(План Херсонской губернии, Херсонского уезда, при селении Ново-Петровке, земли принадлежащей крестьянину, того-же селения, Андрею Евфимовичу Занохе, в количестве четыре десятины пахатной, и триста квадратных сажень под дорогами границ, а всего четыре десятины триста квадратных сажень /4 дес. 300 кв. с./). План снят, с натуры, по указанию магнитной стрелки в 1913 году Октября 10 дня.)

*1:1260, в 1 д. 15 с. 1 арк. (54x68). Землемір Васильченко. Рукопис.*

**1908. План ділянок землі казенно-оброчної статті при колонії Новополтавка. 1908.**

(План Херсонской губернии Херсонского уезда казенно-оброчной статьи, расположенной при Евр. Колонии Ново-Павловке, участков под литерами В № 1, В № 2, В № 3 Окружная межа обоидена, ситуация с натуры снята и разбивка на участки произведена Исп об Землемера Землеустроительных Коммиссий Херсонской губернии Соболевым в 1908 г. при ликвидации статьи. План составлен по магнитному меридиану В статье удобной и неудобной земли пятьсот шестнадцать десятин тысяча девятьсот двадцать девять кв сажень.)

*1:8400, в 1 д. 100 с. 1 арк. (54x105,5). Землемір Т.Соболев. Рукопис.*

**1909. План ділянок землі Новополтавської казенно-оброчної статті № 1, 2, 3 (дача сіл Володимирівка, Маліївка). 1908.**

(План разверстания казенной оброчной статьи Ново-Полтавских под литер. Б № 1, Б № 2, Б № 3, Херсонской губернии, Херсонского уезда, находящихся в даче генерального межевания сел Владимировки и Малеевки (Лит. В 20/120). Разверстание произведено в 1908 г. по распоряжению Херсонской Землеустроительной Коммиссии от 8-го Марта 1908 г. Землемером Землеустроительных Коммиссий Херсонской губернии Соболевым. План составлен по меридиану генерального межевания. Количество

земли в кожному участку показано в експлікації плану).

*1:8400, в 1 д. 100 с. 1 арк. (74x51). Землемір Т.Соболев. Копія. Типолітографія Херсонського губернського правління. Експлікація. Текст.*

**1910. План землі громади села Новософіївка (Переяславо-Шалгине). 1899.**

(План Херсонської губернії Херсонського уезда, под названим деревни Ново-Софиевки она же Переяславо Шалгиново тож, владения общества крестьян собственников той деревни. Генерально межевана в 1796 году Черкасским Уездным Землемером Холодиловым, вновь поверкою снята в 1799 году Землемером Коллежским Регистратором Феофиловым, по указу Екатеринославской Межевой Конторы, план с книгою сочинен в 1822 году Старшим Землемером Чурсиным, а согласно решения Херсонского Окружного Суда, специально межевана с назначением ситуации с натурь и план этот составлен с принятием отклонения магнитной стрелки от хода генерального межевания, вправо к востоку на  $8^{10}/2$  31 Октября 1899 года Уездным Землемером Херсонской губернии Валилевским. В даче состоит земли: степи способной к пашне и сенокосу 273 десятины 1328 сажень, под усадьбами 17 десятин 1392 сажени, под каменистыми местами 1 десятина 1056 сажень, под кладбищем 600 сажень, под проселочною дорогою 615 сажень, под большою дорогою 2 десятины 1950 сажень, под полуречкою Ингульцем 2 десятины 1462 сажени а всего удобной и неудобной земли двести девяносто восемь десятин тысяча двести три сажени. За исключением неудобных мест осталось одной удобной земли 291 десятина 320 сажень, а за исключением большой дороги, осталось удобной и неудобной земли 295 десятин 1653 сажени.).

*1:8400, в 1 д. 100 с. 1 арк. (62x138). Повітовий землемір К.Василевський. Рукопис. Текст.*

**1911. План землі хутора Новософіївка І.С.Юхименка та нащадків. 1899.**

(План Херсонської губернії Херсонського уезда под названим "хутора Ново-Софиевки", владения мещанина Ивана Семеновича Юхименко и наследников умершей жены его Анны Михайловны Юхименко. Генерально межевана в 1796 году Черкасским Уездным Землемером Холодиловым; вновь поверкою снята в 1799 году Землемером Феофиловым, по указу Екатеринославской Межевой Конторы план с книгой сочинен в 1822 году Старшим Землемером Чурсиным, а согласно решения Херсонского Окружного Суда специально межевана с назначением ситуации с натурь и план этот составлен с принятием отклонения магнитной стрелки от хода генерального межевания вправо к востоку на  $8^{1}/2$  градусов 1899 года 31 Октября Уездным Землемером Херсонской губернии Валилевским. В даче состоит земли: степи способной к пашне и сенокосу 919 десятин 2160 сажень, сенокосу 28 десятин 1920 сажень, под усадьбою 1 десятина 680 сажень, под проселочною дорогою 1131 сажень, под большою дорогою 6 десятины 2310 сажень, под полуречкою Ингульцем 11 десятины 1820 сажень, а всего удобной и неудобной земли девятьсот шестьдесят девять десятин четыреста двадцать одна сажень. За исключением неудобных мест осталось одной удобной земли 949 десятин 2360 сажень, а за исключением большой дороги осталось удобной и неудобной земли 962 десятины 511 сажень. Из означенного количества вырезано церковной земли, что на плане под литерами Ц.З. на довольствие священно и церковно служителей церкви, что в селе Гречановке, во имя Покрова Пресвятыя Богородицы степи способной к пашне и сенокосу 124 десятины 999 сажень, сенокосу 17 десятин 1824 сажени, под проселочной дорогою 798 сажень, под полуречкою Ингульцем 5 десятин 1600 сажень а всего удобной и неудобной земли сто сорок восемь десятин четыреста двадцать одна сажень, а за исключением неудобных мест осталось одной удобной земли 142 десятины 423 сажени. За тем в единственном владении хутора Ново-Софиевки осталось удобной и неудобной земли 821 десятина.).

*1:8400, в 1 д. 100 с. 1 арк. (69x208). Повітовий землемір К.Василевський. Копія автора. Рукопис. Текст.*

**1912. План ділянки землі при хуторі Новософіївка А.С.Юхименка (колишньої церкви села Іванопетрівське). 1903.**

(План Херсонської губернії и уезда при хуторе Ново-Софиевке участка земли бывшего во владении священно и церковно служителей церкви что в селе Ивано-Петровском во имя Покрова Пресвятыя Богородицы, а ныне владения мещанина Андрея Семеновича Юхименко. Измерение произведено и план

сей составлен по натуральному указанию магнитной стрелки 2<sup>го</sup> Июня 1903 года. Внутри указанных границ земли состоит 148 десятин 421 кв. сажень.)

*1:8400, в 1 д. 100 с. 1 арк. (37,5x55). Землемір В.Колесников. Рукопис. Текст. Пошкодження.*

**1913. План ділянок землі селян села Новософіївка (Переяславе, Шалгинове). 1912.**

(План на участки, отведенные к одним местам из земли крестьян деревни Ново-Софиевки она же Переяславо, Шалгиново тож, Снегиревской волости Херсонского уезда Херсонской губернии в даче специального межевания под названием деревня Ново-Софиевка она же Переяславо, Шалгиново тож лит.Н 33, в порядке Закона 29 Мая 1911 года. От вод участков произведен в 1912 году по распоряжению Херсонской Губернской Землеустроительной Коммисии от 21 Марта 1912 года и согласно постановления Херсонской Уездной Землеустроительной Коммисии от 3 Декабря 1911 года Землемером Землеустроительных Коммисий Херсонской губ. А.Г.Сириченко. План составлен по меридиану генерального межевания. Принадлежность участков и количество земли в них означены в экспликации плана.)

*1:8400, в 1 д. 100 с. 1 арк. (54,5x147,5). Землемір Сіриченко. Рукопис. Експлікація. Текст. Незначні пошкодження.*

**1914. План ділянки землі при селі Новософіївка І.І.Чехуна. Б/д.**

(План Херсонской губернии и уезда, участка земли состоящей при дерев: Ново-Софиевки при надлежащий запасному фейерверкиру Ивану 2<sup>му</sup> Ивановичу Чехуну в количестве всего Сто десят: участок этот снят с натуры частным землемером Ярышкиным понатуральному указанию магнитной стрелки.)

*1:8400, в 1 д. 100 с. 1 арк. (51x27). Землемір А.Яришкін. Текст.*

**1915. План ділянки землі при селі Новософіївка А.С.Юхименка (Єфименка). Б/д.**

(План Херсонского уезда, состоящий при деревни Ново-Софиевки и реке Ингульце на участок земли принадлежащий Запасному Старшему писарю Андрею Семеновичу Юхаменко (он же Евфименко) в количестве всего удобной и неудобной земли Пятьсот десятин 500 д. Снят с натуры с отклонением магнитной стрелки от хода генерального межевания к Востоку на 7<sup>1</sup>/<sub>2</sub> град. Частным землемером Ярышкиным.)

*1:8400, в 1 д. 100 с. 1 арк. (52,5x109,5). Землемір А.Яришкін. Рукопис.*

**1916. План дачі села Новофедорівка Ф.Ф.Степанова. Б/д.**

(Геометрический Специальный план Херсонской губернии и ея уезда дачи образовавшейся, из двух соединенных частей Генерально обмежеванных дач Сельца Костомаровки и сельца Ново-Васильевки, под названием деревни Ново-Федоровки владения Коллежского Регистратора Федора Федорова сына Степанова, в коей состоит удобной и неудобной земли всего: 800 десятин, из коего числа вырезан крестьянский надел под лит: А в количестве 104 десятины 1200 сажень. А заисключением крестьянского надела осталось в действительном владении Г. Степанова 695 десятин 1200 кв. сажень.)

*1:8400, в 1 д. 100 с. 1 арк. (65,5x114). Землемір (прізвище нерозбірливе). Рукопис. Текст.*

**1917. План ділянок землі селян села Новоюр'ївка (дача села Новопавлівка). 1910.**

(План разверстания земли общества крестьян села Ново-Юрьевки, Ново-Бугской волости Херсонского уезда, Херсонской губернии в даче генерального межевания под названием село Ново-Павловка (Литер. Н<sup>18</sup>/<sub>113</sub>). Разверстание произведено в 1910 году по распоряжению Херсонской Губернской Землеустроительной Коммисии от 28 Августа 1910 года Землемером Землеустроительных Коммисий Херсонской губернии Зикманом и принято приговором общества крестьян села Ново-Юрьевки от 13 Декабря 1910 г. за № 2. План составлен по меридиану генерального межевания. Принадлежность участков и количество земли в них означены в экспликации плана.)

*1:8400, в 1 д. 100 с. 1 арк. (74x102,5). Землемір І.Зікман. Копія 1911 р. Друк. Експлікація. Текст.*

**1918. План землі села Одбівовасилівка селян-власників. 1877.**

(План Херсонской губернии Херсонского уезда села Отобедово-Васильевки владения Крестьян собственников того же села, измерение производил и план сей сочинял, и неудобные земли снимал по указанию Непременного Члена Уездного по крестьянским [...] присутствия г. Буксгевдина в 1877 году Херсонский Уездный Землемер Скарлыгин. В даче состоит земли: степи способной для пашни и сенокоса

923 десятин 1572 сажени, усадебной 22 десятины 200 сажень, под половиною реки Ингульца 14 десятин, под теч[...] рытвин и прудом 5 десятин 1800 сажень под улицами и дорогами 8 десятин 300 сажень под каменистыми местами 17 десятин 1360 сажень под песчаными местами 450 сажень, под кладбищем 1 десятина, а всего удобной и неудобной зе[...]сот девяносто две десятины восемьсот восемьдесят восемь сажень).

*1:16800, в 1 д. 200 с. 1 арк. (34x99). Херсонський повітовий землемір М.Скарлігін. Рукопис. Склеєно з 2 частин. Текст. Пошкодження, відсутня частина плану.*

**1919. План землі селян-власників села Одбівовасилівка. 1879.**

(План Херсонской губернии Херсонского уезда села Отобедо-Васильевки владения общества крестьян собственников того же села. Снятие границ участка и не удобной земли произведено распоряжением Херсонского Губернского Правления и план сей составлен с отклонением магнитной стрелки от хода генерального межевания в правую сторону на 7 градусов в 1879 году И.д. Александрійського Уездного Землемера Пинцевичем. В участке состоит земли: усадебный 22 десятины 200 сажень, степи способной к пашне и сенокосу 914 десят. 230 сажень под половиною реки Ингульца 14 десят под течением балок и прудом 5 дес. 1800 саж. под улицами и дорогами 8 десят. 300 саж. под каменистыми местами 17 десят. 1360 саж. под песчаными местами 600 сажень, под кладбищем 1 десятина под разоренным селением 9 десятин 1198 сажень А всего удобной и неудобной земли девятьсот девяносто две десятины восемьсот восемьдесят восемь саж. а за исключением неудобных мест осталось одной удобной земли 936 дес. 430 саж. В числе крестьянского надела не включены участки под лит. А и Б состоящие в пользовании владельца, В усадьбе подаренная владельцем крестьянину Сколоте и Г.Шинок.)

*1:16800, в 1 д. 200 с. 1 арк. (63x103). В. о. Олександрійського повітового землеміра Пищевич. Рукопис. Текст.*

**1920. План дачі Одбівовасилівської волості І.П. та Є.П.Чалих. 1895.**

(План дачи Херсонской губернии, Херсонского уезда Отбедо-Васильевской волости, заключающей в себе земли годной к пашне и сенокосу Сто десят десятин, купленных у помещика Радиона Леснаго, Херсонскими помещиками: Иваном и Ефимом Петровичами Чалыми.)

*1:16800, в 1 д. 200 с. 1 арк. (42x32,5). Землемір Л.Красношапка. Рукопис. Текст.*

**1921. План ділянки землі Одбівовасилівської волості С.П.Гвозденка. 1905.**

(План Херсонской губернии и уезда Отбедовасильевской волости участка земли владения Степана Петровича Гвозденко. Измерение произведено в Октябре 1905 года внутри указанных границ земли состоит 190 дес. 610 саж.)

*1:8400, в 1 д. 100 с. 1 арк. (51x67,5). Укладач (прізвище незбірливе). Рукопис. Текст.*

**1922. План острова (без назви) на р. Дніпро біля села Одрада Д.М.Куликовського. 1806.**

(Геометрической специальній план Херсонского острова безвания Принадлежащей к деревне отrade спринадлежащими к нему всеми землями которой овладении состоит полковника иковалера дмитрия Матвеева сына Куликовского Межевание учиненного в 1806<sup>м</sup> году сентября 17<sup>го</sup> дня Землемером Титулярным советником буткевичем Авнутри того владения Обмежеваннаго от все<sup>х</sup> смежны<sup>х</sup> владельцев одною окружною межею понынешней мере ипоисчислению состоит мелкаго дровянаго лесу тридцать пять десятин тысяча пятьсот сажень подпещаними местами шеснадцать десятин тысячи триста сажень подболотом покоему камыш а местами верба сорок шесть десятин семьсот тридцать сажень подбечевником пять десятин Тысяча шесть сот сажень подполовиною реки Конскои изаливами сорок шесть десятин тысяча шесть сот сажень авсего окружной межи сто пядесят десятин тысяча девятьсот тридцать квадратных сажень.)

*1:8400, в 1 д. 100 с. 1 арк. (71x61). Землемір П.Буткевич. Копія молодшого учня К.Панцєрова, 1820-х рр. Рукопис. Склеєно з 2 частин. Текст.*

**1923. План землі села Одрада (Кам'янка) П.М., С.М., М.М.Трубецьких. 1877.**

(План Херсонской губернии Херсонского уезда под названием Сельца Отрады онаже Каменка владения малолетних детей князей Петра Софии и Марии Николаевых Трубецких Генерально межевана в 1782 году Уездным Землемером Подпоручиком Редильским, а специально межевана согласно полюбовной

сказки спозначением натурь ситуации и план составлен с отклонением от хода генеральнаго межевания вправо к Востоку на  $6\frac{3}{4}$  градуса в 1877 году Июля 16 дня И. д. Херсонскаго Уезднаго Землемера Скарлыгиным. В даче состоит земли: пашни 1139 десятины 900 сажень, степи годной к пашне и сенокосу 335 десятин 72 сажени под поселением 6 десятин 590 сажень, болота по коему растет кустарник и лиственный дровяной лес 548 десятин 2000 сажень, под проселочными дорогами 1 десятина 460 сажень под большою почтовою дорогою 16 десятин 840 сажень, под каменистыми местами 162 десятины 700 сажень, под бичевником 4 десятины 1400 сажень, под половиною речки Днепра, речками, полуречками озерами лиманами, и течением балок 248 десятин 1200 сажень. А всего удобной и неудобной земли две тысячи четьреста шестьдесят две десятины, девятьсот шестьдесят две сажени, а за исключением неудобных мест 1480 десятин 1562 сажени, а за исключением большой дороги и бычевника 2441 десятина 1122 сажени. В означенном сельце состоит господский дом со службами, душ не числится.).

*1:8400, в 1 д. 100 с. 1 арк. (166x63). В. о. Херсонського повітового землеміра М.Скарлігін. Копія автора. Рукопис. Склеєно з 4 частин. Текст. Незначні пошкодження.*

**1924. План дачі села Одрада (Кам'янка) П.М., С.М., М.М.Трубецьких. 1877.**

(План Херсонской губернии Херсонскаго уезда под названием сельца Отрады оно же Каменка владения малолетних детей Князей Петра Софии и Марии Николаевых Трубецких. Генерально межевана в 1782 году Уездным Землемером Подпоручиком Ридилоским, а специально межевана согласно полюбовной сказки с назначением с натурь ситуации и план составлен с отклонением от хода генеральнаго межевания вправо к востоку на  $6\frac{3}{4}$  градуса в 1877 году Июля 16<sup>го</sup> дня И. д. Херсонскаго Уезднаго Землемера Скарлыгиным. В даче состоит земли: пашни 1139 десятины 900 сажень степи годной к пашне и сенокосу 335 десятин 72 сажени под поселением 6 десятин 590 сажень, болота по коему растет кустарник и лиственный дровяной лес 548 десятин 2000 сажень под проселочными дорогами 1 десятина 460 сажень под большою почтовою дорогою 16 десятин 840 сажень под каменистыми местами 162 десятины 700 сажень под бичевником 4 десятины 1400 сажень под половиною речки Днепра, речками, полуречками озерами лиманами и течением балок 248 десятин 1200 саж. А всего удобной и неудобной земли две тысячи четьреста шестьдесят две десятины девятьсот шестьдесят две сажени, а за исключением неудобных мест 1480 десятин 1562 сажени, а за исключением большой дороги и бычевника 2441 десятина 1122 сажени. В означенном сельце состоит господский двор со службами, душ не числится.).

*1:8400, в 1 д. 100 с. 1 арк. (167,5x61). В. о. Херсонського повітового землеміра М.Скарлігін. Копія (прізвище нерозбірливе). Рукопис. Текст.*

**1925. План дачі села Одрада (Кам'янка) П.М., С.М., М.М.Трубецьких. 1877.**

(План Херсонской губернии Херсонскаго уезда под названием сельца Отрады онаже Каменка владения малолетних детей Князей Петра Софии и Марии Николаевых Трубецких. Генерально межевана в 1782 году Уездным Землемером Подпоручиком Родильским, а специально межевана согласно полюбовной сказки с назначением с натурь ситуации и план составлен с отклонением от хода генеральнаго межевания вправо к Востоку на  $6\frac{3}{4}$  градуса в 1877 году Июля 16 дня И. д. Херсонскаго Уезднаго Землемера Скарлыгиным. В даче состоит земли: пашни 1139 десятины 900 саж., степи годной к пашне и сенокосу 335 десятин 72 саж., под поселением 6 десятин 590 саж., болота по коему растет кустарник и лиственный дровяной лес 548 десятин 2000 саж., под проселочными дорогами 1 десят. 460 саж., под большою почтовою дорогою 16 десят. 840 саж., под каменистыми местами 162 десят. 700 саж., под бичевником 4 десят. 1400 саж., под половиною реки Днепра, речками, полуречками, озерами лиманами и течением балок 248 десят. 1200 саж. А всего удобной и неудобной земли две тысячи четьреста шестьдесят две десятины девятьсот шестьдесят две сажени, а за исключением неудобных мест 1480 десят. 1562 саж. а за исключением большой дороги и бычевника 2441 десят. 1122 саж. В означенном сельце состоит господский двор со службами, душ не числится.).

*1:8400, в 1 д. 100 с. 1 арк. (165x63). В. о. Херсонського повітового землеміра М.Скарлігін. Копія землеміра Є.Спаського. Рукопис. Текст. Незначні пошкодження.*

**1926. План межі дачі села Одрадокам'янка А.В.Трубецької. 1913.**

(Чертеж живаго урочища дачи Херсонской губернии и уезда - сельца Отрады-Каменки тожь (0-22), владения княгини А.В.Трубецкой. Поверка произведена в 1913 году И.о. Уездного Землемера Херсонск. губ. Красильниковым.).

*1:8400, в 1 д. 100 с. 1 арк. (26x34). В. о. повітового землеміра Красильников. Рукопис. Текст.*

**1927. План ділянки землі № 2 при селі Овсянникове Д.Р.Кудрявцева. 1889.**

(План Херсонской губернии и уезда Участка земли при деревне Овсянникова № 11 Владения Землевладельца Дмитрия Ростиславовича Кудрявцева Вымежеванного из общей дачи имения Ульяновки. Всего в количестве Шестьсот семидесяти девяти десятин и шести сот сорока квадр. саж.);

*1:16800, в 1 д. 200 с. 1 арк. (50,5x67,5). Землемір І.Фадєєв. Рукопис. Текст.*

**1928. План дачі сіл Озерище (Афанасіївка), Георгіївка, Олімпіадівка, Бурханівка, Варварівка нащадків К.А.Рафтопуло. 1870.**

(Геометрический специальный общий поверочный план дачи Херсонской губернии и уезда деревни Озерища, ныне сельцо Афанасьевка, со вновь поселенными после Генерального межевания сельцами: Георгиевкой, Олимпиадовкой, Бурхановкой, деревней Варваровкой и хутором Качакиевым общаго владения несовершеннолетних наследников умершаго Лейб-Гвардии Капитана Константина Афанасева Рафтопуло дворян Николая и Александра Константиновых сыновей Рафтопулов, Отставного Капитана-Лейтенанта Афанасия, Подпоручика Леонида Егоревых сыновей Рафтопулов, вдовы Маиора Анны Павловой дочери Рафтопуло, неслужащаго дворянина Константина Егорева сына Качаки, девицы Елизаветы Егоревой дочери Рафтопулой, Отставного Поручика Михаила Афанасьева сына Гуноропула, Отставного Капитана 2<sup>о</sup> ранга Василия Иванова сына Бурхановскаго и крестьян собственников деревень Афанасьевки, Георгиевки, Варваровки и Бурхановки. Межевание общей дачи деревни озерища учинено в 1796 году Черкасским Уездным Землемером Трапорщиком Холодиловым, межа утверждена в 1799 году второкласным Землемером Коллежским Регистратором Моисеем Феофиловым. Специальное размежевание с формальным утверждением меж учинено по Указу Херсонскаго Губернскаго Пправления от 18 Июня 1833 года за № 36767, учинено в 1834 году Александрйским Уездным Землемером титулярным Советником Кириловым, а по предписанию Херсонскаго Губернскаго Пправления от 22 Ноября 1869 года за № 902 окружную между общей дачи а равно и утвержденныхъ раздельныхъ межи участков поверял, нынешния границы в натуре снимал и се йплан сочинял по мередиану магнитной стрелки, бывшему при генеральном межевании, которая со времени того отклонилась в правую сторону к Востоку на семь градусов - в 1870 году в Августе месяце Херсонский Уездный Землемер Губернский Секретарь Юрий Шантыр. Внутренняя ситуация снята мною мною вновь с натуры. Количество земли по участкам и касествам значится плана сего в экспликации. Линии, вытянутыя и подписанныя малиною краскою - обозначают ход генереального межевания; синюю - как значатся по плану землемера Кирилова; красным пунктиром - между утвержденною Землемером Кириловым, но владельцами уничтоженную; а тушью - оказавшия по поверке вышеозначенныхъ раздельныхъ межи и границы нынешняго владения.).

*1:8400, в 1 д. 100 с. 1 арк. (89x176). Херсонський повітовий землемір Ю.Шантір. Рукопис. Склеєно з 4 частин. Експлікація. Текст. Незначні пошкодження.*

**1929. План дачі при села Озерище (Афанасіївка) П.П.Іракліді. 1890.**

(План дачи Херсонской губернии, Херсонскаго уезда при деревне Озерище, Афанасьевка тож принадлежащей Почетному гражданину Павлу Павловичу Ираклиди и заключающей в себе земли удобной к пашне и сенокосу 4399 десят. 616 кв. саж. и под половиною речки Ингулец 46 десят. А всего четыре тысячи четыреста сорок пять десятин 616 кв. саж., из коих запродано отдельными 14<sup>то</sup> участками Две тысячи двести тридцать десят, что значится на сем плане и в прилагаемом на сем же плане списке и на отдельных 14<sup>ти</sup> планах.).

*1:16800, в 1 д. 200 с. 1 арк. (52,5x128,5). Землемір Л.Красношапка. Рукопис. Текст. Незначні пошкодження*

**1930. План ділянки землі, відмежованої з дачі сіл Озериче, Афанасіївка А.М.Репки. Б/д.**  
(План Участка земли состоящего в Херсонской губернии и уезде, принадлежащей Херсонскому мещанину Артему Мироновичу Репки вымежевано из дачи при деревни Озериче и Афанасьевки тож в количестве Двести десятин.).

*1:8400, в 1 д. 100 с. 1 арк. (28,5x44). Землемір А.Яришкін. Рукопис.*

**1931. План ділянки землі, відмежованої з дачі села Озериче А.М.Репки. Б/д.**  
(План Участка земли состоящего в Херсонской губ. и уезде, принадлежащей Херсонскому мещанину Артему Мироновичу Репке. Вымежевано из дачи при деревни Озериче и Афанасьевке тож в количестве двести десятин.).

*1:8400, в 1 д. 100 с. 1 арк. (30,5x47). Землемір С.Чабовський. Рукопис.*

**1932. План частини дачі при селі Озериче (Афанасіївка) О.Д.Старюка. Б/д.**  
(План Херсонской губернии Херсонского уезда, часть дачи при деревне Озериче (Афанасьевка тож). Владения мещанина Александра Диомидовича Старюка. В означенных границах состоит Сто десятин пахатной земли.).

*1:8400, в 1 д. 100 с. 1 арк. (39,5x50). Землемір М.Спаський. Рукопис. Пошкодження.*

**1933. План дачі села Олександрівка В.А.Хмельницької та її дітей. 1839.**

(Геометрический Специальный План Херсонского уезда Деревни Александровки с принадлежащими к ней всеми землями, которая состоит во владении жены умерщцаго Подпоручика Василия Васильева сына Хмельницкаго Веры Андреевой дочери и малолетних детей сыновей: Павла, Захария, Николая и дочерей: Надежды, Елисаветы и катерины; Межевания учинено в 1839 году Июня 20. дня Херсонским Уездным Землемером Коллежским Секретарем Федором Соколовским, а внутри того владения обмежеваннаго одною окружною от всех смежных владельцев межею, по нынешней мере и по изчислению состоит земли: пашенной сто шесть десят восемь десятин тысяча сто восемьдесят восемь сажень, сennaго покосу и степи способной к пашне тысяча три ста двадцать четыре десятины восемьсот восемьдесят восемь сажень, под поселением огородами и гумениками шесть десятин две тысяче сто сажень, под проселочными дорогами тридцать девять десятин тысяча сто пятьдесят две сажени, под каменистыми и хрящеватыми местами сто двадцать сем десятин тысяча двесте сорок одна сажень, под половиною Речки Громоклеи в оврагах отвершках под истоками водороинами и крутостью гор и берегов [...] пять десятин тысяча восемьсот восемьдесят две сажени; а всего вовсей окружной меже удобной и неудобной земли тысяча семсот шестдесят две десятины тысяча двесте пятьдесят одна сажень, а заисключением неудобных мест, осталось одной удобной земли тысяча четыреста девяносто девять десятин тысяча [...] шесть сажень. В оной Деревне попоследнеподанным к нынешней 8<sup>й</sup> ревизии сказкам состоит крестьянских дворов двенадцать; вних мужеска тридцать четыре и женска пола сорок восемь душ.).

*1:8400, в 1 д. 100 с. 1 арк. (73x105). Херсонський повітовий землемір Ф.Соколовський. Рукопис. Текст. Незначні пошкодження.*

**1934. План ділянки землі села Олександрівка І.Б.Калиновського та селян-власників. 1871.**

(План Херсонской Губернии Херсонского уезда Участка земли с поселением между поверял, снятие участков производил и план на всю генеральную дачу состав. сажень; под проселочными дорогами – 2 дес. 900 саж.; под половиною речки на оном Сельцом Александровкой владения Потомственного Почетнаго гражданина, с отклонением магнитной стрелки от меридиана ганаральнаго межевания Добрай 5 дес. 1000 саж.; под каменистыми местами 40 дес. 140 саж.; нина Иосифа Борисовича Калиновскаго и общества крестьян собственников селения в правую сторону на 7 градусов, в 1871 году Херсонский уездный Землемер под сельцами, за исключением из оных одной трети в удобную, Александровки, на каковой участок состоит в генеральной даче Сельца Спасова Шантыр. В этом участке состоит земли: пашенной - 1591 десятины 14 дес. 640 саж., итого неудобной – 62 десятины 280 кв. сажень. Всего с хутором Деревянкиным. Генеральное межевание общей дачи произведено в 1799 году 306 кв. сажень; степи, образовавшейся из положенной в удобную землю же удобной и неудобной – тысяча шесть сот шестьдесят восемь Землемером фефиловым, по решению споров межа утверждена в 1810 году Землеме. Одной трети солонцов – 7 десятин 320 кв. сажень; под поселением – 8 десятин тысяча двести шесть кв. сажень. Ситуация снята с ром Кириловым; а по предписанию Херсонскаго Губернскаго правления

окружную десятин 300 кв. сажен; итого одной удобной – 1606 десятин 926 кв. плана генерального межевания и дополнена снатурь.).

*1:8400, в 1 д. 100 с. 1 арк. (57x154,5). Херсонський повітовий землемір Ю.Шантур. Копія (прізвище нерозбірливе). Рукопис. Текст.*

**1935. План землі (біля сіл Олександрівка, Березнегувате) Г.Даунгауера (колишньої нащадків Манжос-Андросова). 1878.**

(План Херсонской губернии Херсонскаго уезда, пустопорожняго места владения наследников Контр Адмирала Мантос Андросова в означенном участке состоит земли 333 десятин 800 сажен. Пплан составлен по натуральному и указанию магнитной стрелки в 1878 году Марта 19 дня в настоящее время Земля эта принадлежит Поселенину собственнику Георгию Даунгауеру.).

*1:8400, в 1 д. 100 с. 1 арк. (50,5x57,5). Землемір А.Томашевський. Рукопис.*

**1936. План ділянки землі дачі села Олександрівка Т.В.Беляєва (колишньої К.Л.Ігнат'євої). 1904.**

(Геометрический Пплан Херсонской Губ. и уезда участка земли отмежеваннаго из общей дачи С.Александровки бывшие владение Графини Екатерины Леонидовны Игнат'євой в количестве в 500 десятин Из коих выделенно. Поплану из общаго количества под Литерой В. 85 десятин ныне принадлежащее Богоявленскому мещанину Тарасу Васильевичу Беляеву. На сем плане буквой В обозначенно и геодезически участок земли как указано выше сделан расчет по плану Снятым с подленного плана копии находящемся при деле Земскаго Банка Херсонской Губернии Землемером Ф.Петровым. По копии плана Ф.Петрова переснял сей план и под буквой В. обозначил и геодезически описан на участок 85 десятин Частным Землемером И.Фоминым 31 Января 1904 года.).

*1:8400, в 1 д. 100 с. 1 арк. (35,5x73,5). Землемір І.Фомін, з використанням плану землеміра Ф.Петрова. Рукопис. Текст.*

**1937. План ділянки землі, відмежованої з дачі села Олександрівка Ю.К.Коробки (колишньої К.Л.Ігнат'євої). 1904.**

(Геометрический Пплан Херсонской Губ. и уезда участка земли отмежеваннаго из общей дачи С.Александровки бывшее владение Графини Екатерины Леонидовны Игнат'євой в количестве в 500 десятин Из коих выделенно по плану из общаго количества под Литерой Б. 175 десятин ныне принадлежащее Херсонскому мещанину Иустину Кондратьевичу Коробко. На сем плане буквой Б обозначенно и геодезически участок земли как указано выше сделан расчет по плану Снятым с подленного плана копии находящемся при деле Земскаго Банка Херсонской Губернии Землемером Ф.Петровым. По копии плана Ф.Петрова переснял сей план и под буквой Б. обозначил и геодезически описан на участок 175 десятин Частным Землемером И.Фоминым 31 Января 1904 года.).

*1:8400, в 1 д. 100 с. 1 арк. (35x74). Землемір Ф.Петров. Копія землеміра І.Фоміна 1904 р. Рукопис. Текст. На звороті печатка банку.*

**1938. План ділянки землі при селищі Олександрівка 2-га Ю.І.Позинера. 1912.**

(Пплан разверстания надельной земли общества крестьян поселка Александровки 2 Николаевской волости Херсонскаго уезда, Херсонской губ. в даче генерального межевания под названием село Николаевка (лит. Н-18). Разверстание произведено в 1912 г. по распоряжению Херсонской Губернской Землеустроительной комиссии от 21 Марта 1912 г. на основании приговора общества крестьян поселка Александровки 2<sup>ой</sup> от 13 января 1912 г. Землемером Землеустр. Комиссий Херсонской губ. Жанковым в порядке закона 29 Мая 1911 г. Пплан состав лен по современному магнитному меридиану принадлежность участков и количество земли в них означены в экспликации плана. Проект сей окончательно утвержден Херсонской Уездной Землеустроит. Коммисией постановлением от 3 октября 1912 и приведено в исполнение на основании распоряжения Херсонской Губерн. Землеустроит. Коммисий от 20 Марта 1913 г. Землемером Черниговским 20 августа 1913 года).

*1:8400, в 1 д. 100 с. 1 арк. (68,5x41,5). Землемір Г.Жанков. Копія. Рукопис. Експлікація. Текст. На звороті печатку банку.*



1939. План ділянки землі, відмежованої з дачі села Олександрівка К.Л.Ігнат'євої. Б/д. (Геометрический План Херсонской губ. и уезда участка земли отмежеванного из общей дачи с. Александровки владения Графини Екатерины Леонидовны Игнат'евой в количестве 320 дес. предположенных к отчуждению. На общем плане лит. Д.).

*1:8400, в 1 д. 100 с. 1 арк. (36,5x62). Землемір С.Чабовський. Рукопис. Текст.*

1940. План ділянки землі, відмежованої з дачі села Олександрівка К.Л.Ігнат'євої. Б/д. (Геометрический План Херсонской губ. и уезда участка земли отмежеванного из общей дачи с. Александровки владения Графини Екатерины Леонидовны Игнат'евой в количестве 388 дес. 800 с. предположенных к отчуждению. На общем плане лит. Б.).

*1:8400, в 1 д. 100 с. 1 арк. (41x61,5). Землемір С.Чабовський. Рукопис.*

1941. План ділянки землі, відмежованої з дачі села Олександрівка К.Л.Ігнат'євої. Б/д. (Геометрический План Херсонской губ. и уезда участка земли отмежеванного из общей дачи с. Александровки владения Графини Екатерины Леонидовны Игнат'евой в количестве 300 дес. предположенных к отчуждению. На общем плане лит. Г.).

*1:8400, в 1 д. 100 с. 1 арк. (32,5x67). Землемір С.Чабовський. Рукопис. Текст.*

1942. План ділянки землі, відмежованої з дачі села Олександрівка К.Л.Ігнат'євої. Б/д. (Геометрический План Херсонской губ. и уезда участка земли отмежеванного из общей дачи с. Александровки владения Графини Екатерины Леонидовны Игнат'евой в количестве 525 дес. предположенных к отчуждению. На общем плане лит. З.).

*1:8400, в 1 д. 100 с. 1 арк. (66x48). Землемір (прізвище нерозбірливе). Рукопис.*

1943. План ділянки землі, відмежованої з дачі села Олександрівка І.Б.Калиновського. Б/д. (План Херсонской губернии Херсонского уезда на участок земли, выделенный из общего участка под названием Сельца Александровки, состоящего в общем владении Потомственного Почетного Гражданина Иосифа Борисовича Калиновского и общества крестьян собственников деревни Александровки. В показанном на этом плане участка состоит всего земли способной к пашне и сенокосению двести десятин в единственном владении Иосифа Борисовича Калиновского).

*1:8400, в 1 д. 100 с. 1 арк. (66x32,5). Землемір (прізвище нерозбірливе). Рукопис.*

1944. План Олександрівської казенної лісної дачі. 1901.

(План Херсонской губернии, Херсонского уезда, участка под названием Александровской казенной лесной дачи вымежеванного из Ново-Александровской дачи, согласно решения Херсонского Окружного Суда, владения Ведомства Управления Государственных Имуществ. Генерально межевана в 1804 году Июля 14 дня Землемером Гаптаревым-Гратинским, а специально межевана, с назначением ситуации с плана Межевщика Белоусова, и план сей составлен с отклонением от хода генерального межевания в правую сторону на  $8\frac{1}{2}$  градусов, в 1901 году Мая 29 дня, Младшим Землемером 2 разряда Межевой Канцелярии Адереем. В участке состоит земли: строевого и дровяного леса 173 десятины 1370 сажень, сенокоса 5 десят. 400 саж., усадебной и огородной 14 десят. 200 саж., под песками 1 десят. 890 саж. под дорогами 1 дес. 1990 саж. и под половиною речки Ингульца 5 дес. 1260 сажень. А всего удобной и неудобной земли двести одна десятая тысяча триста десять сажень, а за исключением неудобных мест удобной, 192 десятины 1970 сажень.).

*1:8400, в 1 д. 100 с. 1 арк. (71x53,5). Молодий землемір Адерея. Копія. Рукопис. Текст.*

1945. План пустища Олександрівське М.Чернопольського. Б/д.

(План Херсонской губернии, того же уезда, пустоши Александровской принадлежащая ныне Николаю Чернопольскому. В сем плане числится удобной и неудобной земли сто девять десятин.).

*1:8400, в 1 д. 100 с. 1 арк. (50,5x39). Укладач невідомий. Копія військового топографа Котовського. Рукопис. Незначні пошкодження.*

**1946. План ділянок землі дачі села Олексіївське. 1908.**

(План Херсонської губернії, Херсонського уезду, отрубних учасків вирізаних із дачі поселка Алексеевського в 1908 році виробителем робіт Землеустроительних Комісій Херсонської губернії Л.А.Терентьевим. План складений по меридіану генерального межівання.).

*1:8400, в 1 д. 100 с. 1 арк. (90x62). Укладач Л.Терентьев. Копія кресляра Годлевського. Типолітографія спадкоємців О.Д.Ходушиної 1910 р. Експлікація. Текст.*

**1947. План дачі села Оленівка П.В.Пискорського. Б/д.**

(Геометрический Специальный План Херсонской Губернии и Уезда дачи деревни Еленовки, которая во владении состоит Дворянина Павла Васильевича Пискорского, А внутри того владения обмежеванного от всех смежных дач одною окружною межеюудобной и неудобной земли 200 десятин и поступившей в наделе крестьянам деревни Еленовки 23 десят. 900 квад. саженой. А всего на Плане земли Двесте двадцать три десятины девятьсот квадратных саженой. Межевал и план оный сочинял Землемер по крестьянским делам Херсонской Губернии Новосельский.).

*1:8400, в 1 д. 100 с. 1 арк. (69,5x25,5). Землемір І.Новосельський. Рукопис.*

**1948. План ділянки землі при селі Оленоіванівка Ю.Ю.Буренка. 1906.**

(План Херсонської губернії, Херсонського уезду, Вавиловської волості, при бійшій деревні Елено-Івановке учаска землі, состоящего во владении купца Ефима Ефимова Буренко. Измерение произведено и план сей составлен по указанию магнитной стрелки в октябре месяце 1906 года. По исчислении земли оказалось в учаске всего сто десятин тысяча сто семнадцать квад. саж. (100 десят. 1117 кв. саж.). Исчисление количества земли произведено по координатам точек окружной межи.).

*1:8400, в 1 д. 100 с. 1 арк. (49x32). Землемір М.Гертер. Рукопис. Текст.*

**1949. План ділянки землі при селі Оленоіванівка нащадків О.І.Малявіна. 1906.**

(План Херсонської губернії, Херсонського уезду, Вавиловської волості при бійшій деревні Елено-Івановке учаска землі принадлежавшого нїне умершему дворянину Александру Иванову Малявину в количестве, согласно произведенного измерения в натуре в октябре месяце 1906 года, одной тысячи шестьсот сорока десятин двух тысяч двести пятидесяти четырех квад. саж. (1640 десят. 2254 кв. саж.). и предположенных к разделу между малолетней Антониной Гаврииловой Малявиной в количестве шестьсот двух десятин одной тысячи девятьсот шести кв. саж. (602 десят. 1906 кв. саж.). в учаске под лит. А. и между Флорентим Александровым Малявиным в количестве семьсот трех десятин шестьсот двадцати трех квад. саж. (703 десят. 623 кв. саж.). в учаске под лит. В., права коих признаны определениями Херсонского Окружного Суда об утверждении их в правах наследства к вышеозначенному имуществу, между купцом Ефимом Ефимовым Буренко в количестве ста десятин одной тысячи сто семнадцати квад. саж. (100 десят. 1117 кв. саж.). в учаске под лит. С. и между мещанином Василием Ивановым Гичкою в количестве двести тридцати четырех десятин одной тысячи восьми квад. саж. (234 десят. 1008 кв. саж.) в учаске под лит. Д., приобретших права по купчим крепостям. План сей составлен по указанию магнитной стрелки в октябре месяце 1906 года, а исчисление количества земли произведено по координатным точкам.).

*1:8400, в 1 д. 100 с. 1 арк. (65,5x96). Землемір М.Гертер. Рукопис. Текст.*

**1950. План меж надільної землі селян села Олівки. 1912.**

(План Херсонської губернії, Херсонського уезду отграничение надела села Оливки Вавиловської волості, в даче генерального межівання под називанием: "казенная земля, оставшаяся от наделения г. Николаева выгонной земли лит. <sup>3-12</sup>/<sub>61</sub>. Отграничение надела как предварительное действие приостановленного разверстания надельной земли на отруба, произведено Старшим Землемером Землеустроительных Комісій Херсонской Губернской Землеустроительной Комісій от апреля 1912 года за № Пплан составлен по меридіану генерал. межівання. Всего удобной и неудобной 587 дес. 1277 кв. саж.).

*1:8400, в 1 д. 100 с. 1 арк. (62x134). Землемір Д.Сливицький. Рукопис. Пошкодження.*

**1951. План ділянки плавень № 12 при хуторі Ольгівка, відмежованої з дачі села Перетівка (Дудчине) М.І.Мускоїді. 1885.**

(План Херсонської губернії Херсонського уезду, на участок двенадцатой части пустопорожней земли вымежеванной из дачи сельца Перетовки Дудчино тож, под названием плавления места принадлежащая к хутору Ольговке владения Елисаветградского Уездного Землемера Губернского Секретаря Михаила Ивановича Мускоиди. Генерально межевана в 1808 году Сентября 16 дня Старшим Землемером Титулярным Советником Моисеем Феофиловым, специально межевана в 1861 году Июля 21 дня Херсонским Губернским Землемером Капитаном Дмитриевым, согласно предписания Г. Херсонского Губернского Землемера от 9 Апреля 1885 года за № 619, по полюбовной сказке межа утверждена и план этот принятием отклонения магнитной стрелки от хода генерального межевания вправо сторону к востоку на  $7\frac{1}{4}^0$  и с назначением ситуации частью снатурь и частью сплана специального межевания составлен Сентября 30 дня 1885 года Одесским Уездным Землемером Надворным Советником Виктором Рыковым. В участке состоит земли: дровяного лесу растущаго по болоту 42 дес. 600 кв. сажень, под бичевником 2200 сажень, под половиною реки Днепра, озерами, речками протоками, заливами и истоками 17 дес. 2000 кв. саж. А всего удобной и неудобной земли шестьдесят одна десятина; а за исключением неудобных мест осталось одной удобной 42 дес. 6000 кв. сажень).

*1:8400, в 1 д. 100 с. 1 арк. (79x52,5). Одеський повітовий землемір В.Риков. Копія Елисаветградського повітового землеміра М.Мускоїді. Рукопис. Текст.*

**1952. План ділянки землі селян села Ольгівка. 1892.**

(План Херсонської губернії, Херсонського уезду, участка земли деревни Ольговки, владения общества крестьян собственников той деревни Генеральное межевание дачи устоши Дядьковской учинено в 1806 году 27 Августа Землемером Титулярным Советником Буткевичем, вымежевание участка по решению Херсонского Окружного Суда произведенного в 1891 году 22 Октября Тираспольским Уездным Землемером Михальским, а по исправлении, ремарок, план этот составлен по меридиану генерального межевания, от которого магнитная стрелка отклонилась в правую сторону на  $7\frac{3}{4}$  градусов, в 1892 году Июня 8 дня Помощником Херсонского Губернского Землемера, Инженером Романовским. В участке состоит земли под усадьбами и огородами 18 дес. 840 саж.; пашни 524 дес. 120 саж., выгону 14 дес. 760 саж., под кладбищем 680 сажень, под улицами и проселочными дорогами 4 дес. 500 саж., под полутечением Даниловой Балки, под оврагами и их обрывами 4 дес. 2100 саж. а всего удобной и неудобной земли пятьсот шестьдесят шесть десятин двести кв. сажень., а за исключением неудобных мест осталось одной удобной 556 десятин 1720 сажень.).

*1:8400, в 1 д. 100 с. 1 арк. (102x68). Помічник Херсонського губерньського землеміра Романовський. Копія Тираспольського повітового землеміра Ф.Михальського. Рукопис. Текст.*

**1953. План ділянки землі при селі Ольгівка О.П.Писарева. 1905.**

(План Херсонской и уезда при деревне при деревне Ольговке участка земли, владения Александра Петровича Писарева, в котором состоит земли: степи годной для хлебопашества 2982 дес. 1000 саж., под почтовой дорогой 17 дес. 1400 саж., а всего удобной и неудобной земли три тысячи десятин. Участок этот разделен на две части: в участке № 1 состоит 1000 дес., а в № II – 2000 дес.).

*1:16800, в 1 д. 200 с. 1 арк. (102,5x44). Укладач (прізвище нерозбірливе). Рукопис. Дата на звороті.*

**1954. План ділянки землі, відмежованої з дачі села Ольгівка М.Н.Полуденного. 1914.**

(План Херсонской губернии и уезда участка земли из общей дачи генерального межевания под названием пустоши Дядьковской из имения состоящего при деревни Ольговке владения Максима Никаноровича Полуденного В участке всего удобной земли Пятьдесят десятин (50 дес).

*1:8400, в 1 д. 100 с. 1 арк. (54,5x32). Укладач невідомий. Копія. Рукопис. Текст. Дата на звороті.*

**1955. План ділянки землі хутора Ольгівка, відмежованої з дачі села Перетівка (Дудчине) Ф.Н.Брюшина. Б/д.**

(План Херсонской губернии Херсонского уезда, на участке земли, вымежеванной из дачи села Перетовки, (:Дудчино тож:) под названием Хутор Ольговка, владения мещанина Федора Никитича Брюшина. Всей земли удобной и неудобной тридцать пять десятин (:35 десят:).

*1:8400, в 1 д. 100 с. 1 арк. (66x49). Таксатор К.Бібер. Рукопис.*

**1956. План ділянки плавень хутора Ольгівка, відмежованої з дачі села Перетівка (Дудчине) Ф.О.Гладкова. Б/д.**

(План Херсонской губернии Херсонского уезда на участке земли, вымежеванный из дачи села Перетовки, (:Дудчино тож.), под названием плавенные места, принадлежащие к хутору Ольговке, владения мещанина Федора Алексеевича Гладкова. Всей земли удобной и неудобной двенадцать десятин квадратных сажень (:12 дес. 450 кв. саж:).

*1:8400, в 1 д. 100 с. 1 арк. (49,5x33). Таксатор К.Бібер. Рукопис. Текст.*

**1957. План ділянки плавень хутора Ольгівка, відмежованої з дачі села Перетівка (Дудчине) І.Ю.Ісакова. Б/д.**

(План Херсонской Губернии Херсонского уезда на участке земли вымежеванный из дачи села Перетовки, (:Дудчино тож.) под названием плавенных места, принадлежащие к хутору Ольговке, владения мещанина Иллариона Ефимовича Ісакова. Всей земли удобной и неудобной две десятины одна тысяча двести квадратных сажень (:2 дес. 1200 кв. саж:).

*1:8400, в 1 д. 100 с. 1 арк. (50x33). Таксатор К.Бібер. Рукопис. Текст.*

**1958. План ділянки землі хутора Ольгівка, відмежованої з дачі села Перетівка (Дудчине) І.Є.Ісакова. Б/д.**

(План Херсонской Губернии Херсонского уезда, на участке земли вымежеванный из дачи села Перетовки, (:Дудчино тож.) под названием хутор Ольговка, владения мещанина Иллариона Ефимовича Ісакова. Всей земли удобной и неудобной двадцать одна десятина.)

*1:8400, в 1 д. 100 с. 1 арк. (66x49). Таксатор К.Бібер. Рукопис. Текст.*

**1959. План ділянки плавень хутора Ольгівка, відмежованої з дачі села Перетівка (Дудчине) О.О.Норкіна. Б/д.**

(План Херсонской губернии Херсонского уезда на участок земли, вымежеванный из дачи села Перетовки (Дудчино тож), под названием плавенных места, принадлежащая к хутору Ольговке, владения крестьянина Анисима Алексеевича Норкина. Всей земли удобной и неудобной шестнадцать десятин шестьсот квадратных саж. (:16десят. 600 кв: саж:).

*1:8400, в 1 д. 100 с. 1 арк. (50x33). Таксатор К.Бібер. Рукопис. Текст.*

**1960. План ділянки землі № 1, відмежованої з дачі села Ольгівка А.П.Писарева. Б/д.**

(План Херсонской губернии и уезда, участка земли № 1, отрезанного из общей дачи генерального межевания под названием Дятковской, из имения состоящего при деревне Ольговке, владения дворянина А.П.Писарева и предположенного в продажу. В участке состоит всего удобной и неудобной земли двести (200) десятин.)

*1:8400, в 1 д. 100 с. 1 арк. (68,5x34). Укладач землемір Сіриченко. Рукопис. Текст.*

**1961. План ділянки землі № 6, відмежованої з дачі села Ольгівка О.П.Писарева. Б/д.**

(План Херсонской губернии и уезда, участка земли № 6, отрезанного из общей дачи генерального межевания под названием пустоши Дятковской, из имения состоящего при деревне Ольговке, владения дворянина Александра Петровича Писарева и предположенного в продажу. В участке состоит всего удобной и неудобной земли сто (100) десятин.)

*1:8400, в 1 д. 100 с. 1 арк. (68x33,5). Укладач землемір Сіриченко. Рукопис. Текст.*

**1962. План ділянки землі № 7, відмежованої з дачі при селі Ольгівка О.П.Писарева. Б/д.**

(План Херсонской губернии и уезда, участка земли № 7, отрезанного из общей дачи генерального межевания под названием пустоши Дятковской, из имения при деревне Ольговке, владения дворянина Александра Петровича Писарева и предположенного в продажу. В участке состоит всего удобной и неудобной земли шестьдесят (60) десятин.)

*1:8400, в 1 д. 100 с. 1 арк. (25x68,5). Землемір Сіриченко. Рукопис. Текст.*

1963. План ділянки землі № 8, відмежованої з дачі при селі Ольгівка О.П.Писарева. Б/д. (План Херсонської губернії и уезда, участка земли № 8, отрезанного из общей дачи генерального межевания под названием пустоши Дятковской из имения при деревне Ольговке, владения дворянина Александра Петровича Писарева и предположенного в продажу. В участке состоит всего удобной и неудобной земли шестьдесят (60) десятин.)

*1:8400, в 1 д. 100 с. 1 арк. (25x68,5). Землемір Сіриченко. Рукопис. Текст.*

1964. План ділянки землі № 9, відмежованої з дачі при селі Ольгівка О.П.Писарева. Б/д. (План Херсонської губернії и уезда, участка земли № 9<sup>й</sup>, отрезанного из общей дачи генерального межевания под названием пустоши Дятковской из имения при деревне Ольговке, владения дворянина Александра Петровича Писарева и предположенного в продажу. В участке состоит всего удобной и неудобной земли сто (100) десятин.)

*1:8400, в 1 д. 100 с. 1 арк. (30,5x68). Землемір Сіриченко. Рукопис. Текст.*

1965. План ділянки землі № 11, відмежованої з дачі при селі Ольгівка О.П.Писарева. Б/д. (План Херсонської губернії и уезда, участка земли № 11<sup>й</sup>, отрезанного из общей дачи генерального межевания под названием пустоши Дятковской из имения состоящего при деревне Ольговке, владения дворянина Александра Петровича Писарева и предположенного в продажу. В участке состоит всего удобной и неудобной земли пятьдесят (50) десятин.)

*1:8400, в 1 д. 100 с. 1 арк. (25x68). Землемір Сіриченко. Рукопис. Текст.*

1966. План ділянки землі № 14, відмежованої з дачі при селі Ольгівка О.П.Писарева. Б/д. (План Херсонської губернії и уезда, участка земли № 14, отрезанного из общей дачи генерального межевания под названием пустоши Дятковской из имения состоящего при деревне Ольговке, владения дворянина Александра Петровича Писарева и предположенного в продажу. В участке состоит всего удобной и неудобной земли пятьдесят (50) десятин.)

*1:8400, в 1 д. 100 с. 1 арк. (25x68,5). Землемір Сіриченко. Рукопис.*

1967. План ділянки землі № 18, відмежованої з дачі села Ольгівка О.П.Писарева. Б/д. (План Херсонської губернії и уезда, участка земли № 18, отрезанного из общей дачи генерального межевания под названием пустоши Дятковской из имения состоящего при деревне Ольговке, владения дворянина Александра Петровича Писарева и предположенного в продажу. В участке состоит всего удобной и неудобной земли сто (100) десятин.)

*1:8400, в 1 д. 100 с. 1 арк. (30,5x68,5). Дніпровський земський землемір С.Ареф'єв. Рукопис. Текст.*

1968. План ділянки землі № 19, відмежованої з дачі при селі Ольгівка О.П.Писарева. Б/д. (План Херсонської губернії и уезда, участка земли № 19<sup>й</sup>, отрезанного из общей дачи генерального межевания под названием пустоши Дятковской, из имения состоящего при деревне Ольговке, владения дворянина Александра Петровича Писарева и предположенного в продажу. В участке состоит всего удобной и неудобной земли сто пятьдесят (150) десятин.)

*1:8400, в 1 д. 100 с. 1 арк. (31,5x68,5). Землемір Сіриченко. Рукопис. Текст.*

1969. План ділянки землі хутора Ольгівка, відмежованої з дачі села Перетівка (Дудчине) І.І.Шестеріна. Б/д.

(План Херсонської губернії Херсонського уезда, на участок земли вымежеванный из дачи села Перетовки (Дудчино тож) под названием хутор Ольговка, владения крестьянина Ивана Ивановича Шестерина. Всеи земли удобной и неудобной двадцать восемь десятин. (28 десят.))

*1:8400, в 1 д. 100 с. 1 арк. (66x49). Укладач (прізвище нерозбірливе). Рукопис.*

1970. План ділянки плавень хутора Ольгівка, відмежованої з дачі села Перетівка (Дудчине) Ф.М.Брюшина. Б/д.

(План Херсонської губернії Херсонського уезда на участок земли вымежеванный из дачи села Перетовки (Дудчино тож) под названием плавенных места, принадлежащая к хутору Ольговке, владения мещанина

Федора Никитича Брюшина. Всей земли удобной и неудобной четыре десятины четыреста пятьдесят квадратных сажень. (:4 дес. 450 кв. саж.).

*1:8400, в 1 д. 100 с. 1 арк. (50x33,5). Таксатор К.Бібер. Рукопис.*

**1971. План ділянки плавень хутора Ольгівка, відмежованої з дачі села Перетівка (Дудчине) А.С.Норкіної. Б/д.**

(План Херсонской губернии Херсонского уезда на участок земли, вымежеванный из дачи села Перетовки (Дудчино тож) под названием плавення места, принадлежащая к хутору Ольговке, владения крестьянки Агафии Степановны Норкиной. Всей земли удобной и неудобной двадцать две десятины одна тысяча пятьсот квадратных сажень (:22 десят. 1500 кв. саж.).

*1:8400, в 1 д. 100 с. 1 арк. (50x32,5). Таксатор К.Бібер. Рукопис.*

**1972. План ділянки плавень хутора Ольгівка, відмежованої з дачі села Перетівка (Дудчине) І.І.Шестеріна. Б/д.**

(План Херсонской губернии Херсонского уезда на участок земли вымежеванный из дачи села Перетовки (Дудчино тож), под названием плавення места, принадлежащая к хутору Ольговке, владения крестьянина Ивана Ивановича Шестерина. Всей земли удобной и неудобной три десятины шестьсот квадратных сажень (:3 десят. 600 кв. саж.).

*1:8400, в 1 д. 100 с. 1 арк. (50x33). Таксатор К.Бібер. Рукопис. Текст.*

**1973. План дачі сіл Омилове (Милове), Софіївка та хутора Настівка М.П.Вертильяка, Н.П.Леаркової, К.М.Андрузької та ін. 1870.**

(Геометрический специальный общий поверочный план дачи Херсонской губернии и уезда на участок села Омеловаго, что ныне Местечко Меловое с деревней Софиевкой и Хутором Анастасьевкой, владения отставного Поручика Николая Павлова Вертильяка, жены Потомственного Почетного Гражданина Анастасии Пантелеймоновой Агарковой, жены отставного Полковника Екатерины Николаевы Андрузской, отставного Поручика Николая Павлова Фурмана, отставного Штабс Ротмистра Михаила Степанова и жены его Олимпиады Дмитриевы Слоновских, жены отставного Штабс Ротмистра Варвары Николаевы Логиновой и крестьян собственников деревни Софиевки Межевание общей дачи учинено в 1783 году Землемером Подпоручиком Ридельским, вновь снята в 1809 году Землемером Губернским Секретарем Кириловым, межа утверждена в 1826 году августа 5<sup>го</sup> дня Землемером Коллежским Секретарем Левицким, межевые признаки восстановлены в 1836 году Декабря 18 дня по указу Межевой Канцелярии во исполнение такового же Правительствующаго Сената Межеваго Департамента землемером Критским, по указу из Херсонского Губернского Правления от 6<sup>го</sup> Марта 1862 года за № 1933<sup>м</sup>, специальное размежевание произведено в Октябре мце 1866 году Херсонским Уездным Землемером Шантырем, а по предписаниям Херсонского Губернского Правления, от 4<sup>го</sup> и 24<sup>го</sup> февраля 1869 и 1870 годов за №№ 80 и 98<sup>м</sup>, окружная межа и разделения участков поверены и план сей сочинен по меридиану магнитной стрелки, бывшему при Генеральном межевании, которая со времени того отклонилась в право к Востоку на 6 градус. 25 минут, в 1870 году Апреля дня Межеваго Корпуса Старшим Землемерным Помощником Коллежским Ассесором Богдановым. Количество земли всей дачи и каждого участка порознь значится плана сего в экспликации Линии вытянутыя и подписанныя темно-красною краскою означают ход по плану Генеральнаго межевания, тушью оказавшыся по проверке светло-красною согласно дарственных записей и синею ход Землемера Шантыря.).

*1:16800, в 1 д. 200 с. 1 арк. (63x139). Землемір В.Богданов. Рукопис. Експлікація. Текст.*

**1974. План ділянки землі при селі Онуфрїївка К.А.Смирнова. 1908.**

(План Херсонской губернии, Херсонского уезда участка земли при Онуфриевке, владения потомственного почетного гражданина клима Андриановича Смирнова. В участке состоит земли: пашни 159 десятины 590 кв. саж., под огородами 2000 саж., сенокоса 31 десятина 370 сажень, под поруречками и речками 8 десят. 480 саж., под дорогою 160 саж., под кладбищем 1200 кв. саж. А всего удобной и неудобной земли двести десятин. Измерение произведено в августе 1908 года).

*1:8400, в 1 д. 100 с. 1 арк. (34x66,5). Землемір К.Васильевський. Копія І.Смирнова. Текст.*

**1975. План землі при селі Оріанда В.І.Бредихіної. Б/д.**

(План Земли Принадлежащей жены Лейтенанта Веры Ивановны Бредихиной, в количестве 230 десятин Состоящей в Херсонском уезде при деревне Орианде.).

*1:16800, в 1 д. 200 с. 1 арк. (67,5x42,5). Укладач невідомий. Копія лейтенанта П.Бредихіна. Рукопис. Текст.*

**1976. План землі села Осокорівка. 1909.**

(План дачи Херсонской губернии Херсонскаго уезда села Осокоровки владения крестьян, с показанием участка лит. А площадью 355 дес. 1600 кв. саж., предназначеннаго к принудительному отчуждению под отрубные пахотные участки крестьянам означеннаго селения. Всего в даче состоит земли четыре тысячи пятьсот тридцать две десятины, восемьсот четырнадцать кв. саж. В том числе: пахотной земли состоит ныне 3112 дес. 1920 кв. саж., из них 33 дес. церковной земли, 16 дес. 1200 кв. саж. Котелевской (лит. Г) и другие участки, выделенные обществом. Показанных под лит. В - 191 дес. 96 кв. саж. - выгона способнаго к пашне. Итого пахотной и годной к пахоте земли 3303 дес. 2016 кв. саж. Остальные 1228 дес. 1198 кв. саж. состоят под оседлостью, выгоном, лугом, каменистыми и хрящеватыми местами, оврагами и пр. Измерения произведены и план составлен по показанию магнитной стрелки, которая от истин. Меридиана отклонилась к западу на 57', Землемером Землеустроительных Коммисий Херсонской губ. В.Л.Седлецким в мае месяце 1909 года, при чем окружная межа, пахотная и годная к пахоте земля измерены в натуре, а остальная ситуация взята с плана, составленнаго Частным Землемером Шокальским в 1882 году.).

*1:16800, в 1 д. 200 с. 1 арк. (66x98). Землемір В.Седлецький, з використанням плану землеміра Шокальського 1882 р. Умовні позначки.*

**1977. План ділянок землі селян села Осокорівка. 1911.**

(План на участки, отведенные к одним местам из земли крестьян села Осокоровки, Ново-Воронцовской волости, Херсонскаго уезда, Херсонской губернии в даче генеральнаго межевания под названием пустоши Васильевская, Великая, Чулкова и Отдаленная (лит. В. <sup>3</sup>/<sub>241</sub>), в порядке закона 14 Июня 1910 года. Отвод участков произведен в 1911 года по распоряжению Херсонской Губернской Землеустроительной Коммисии от 23 Июля 1911 года и согласно постановления Херсонской Уездной Землеустроительной Коммисии от 7 Июля 1911 года. и. о. производителя работ Землеустроительных Коммисий Херсонской губернии Смирновым. План составлен по натуральному показанию магнитной стрелки. Принадлежность участков и количество земли в них означены в экспликаци плана.).

*1:8400, в 1 д. 100 с. 1 арк. (63,5x88,5). Землемір М.Смирнов. Рукопис. Експлікація. Текст.*

**1978. План ділянок землі селян села Осокорівка. 1912.**

(План на участки, отведенные к одним местам из надельной земли крестьян села Осокоровки Ново-Воронцовской волости Херсонскаго Уезда Херсонской губернии, в даче генеральнаго межевания под названием пустошь Васильевская, Чулкова и Отдаленная лит. В. <sup>3</sup>/<sub>241</sub> в порядке закона 29 мая 1911 г. Отвод участков произведен в 1912 г. по распоряжению Херсонской губернской землеустроительной коммисии от 26 Июля 1912 г. землемером землеустроительных коммисий Херсонской губернии Г.Жанковым. План составлен по современному магнитному меридиану. Принадлежность участков и количество земли в них означены в экспликаци плана. Проект сей окончательно утвержден Херсонской Уездной Землеустроительной Коммисией постановлением ея от 20 декабря 1912 г. По распоряжению Херсонской Губернской Землеустроительной Коммисии согласно постановлению ея от 30 марта 1913 года, укрепление границ участков знаками государственнаго межевания производил землемер землеустроительных Коммисий Херс. губернии 22 августа 1913 года Л. Игуменов.).

*1:8400, в 1 д. 100 с. 1 арк. (69,5x116,5). Землемір Г.Жанков. Рукопис. Експлікація. Текст. Незначні пошкодження.*

**1979. План ділянок землі селян села Осокорівка. 1912.**

(План на участки отведенные к одним местам из надельной земли крестьян села Осокоровки Ново-Воронцовской волости Херсонскаго Уезда Херсонской губернии, в даче генеральнаго межевания под названием пустошь Васильевская, Чулкова и Отдаленная (лит. В. <sup>3</sup>/<sub>241</sub>) в порядке закона 29 мая 1911 г. Отвод участков произведен в 1912 г. по распоряжению Херсонской Губернской Землеустроительной

коммисии от 26 Июля 1912 г. землемером Землеустроительных комиссий Херсонской губернии Г.Жанковым. План составлен по современному магнитному меридиану. Принадлежность участков и количество земли в них означены в экспликации плана. Проект сей окончательно утвержден Херсонской Уездной Землеустроительной Коммиссией постановлением ея от 20 декабря 1912 г. И приведен в исполнение на основании распоряжения Херсонской Губернской Землеустроительной Коммиссии от 30 марта 1913 г. землемером Игуменовым 22 августа 1913 г.).

*1:8400, в 1 д. 100 с. 1 арк. (50,5x75,5). Землемір Г.Жанков. Копія кресляра П.Семенова. Експлікація. Текст (і на звороті).*

**1980. План надільної землі селян села Осокорівка С.М.Воронцова. Б/д.**

(План Крестьянскому наделу Деревни Осокоровки Имения Генерал-Адьютанта Светлейшаго Князя Семена Михайловича Воронцова.)

*1:16800, в 1 д. 200 с. 1 арк. (62,5x84,5). Укладач невідомий. Копія (прізвище нерозбірливе). Рукопис. Склеєно з 2 частин. Умовні позначки. Пошкодження.*

**1981. План ділянок землі селян села Острівське (дача села Федорівка). 1910.**

(План разверстания земли общества крестьян поселка Островскаго Херсонской губернии, Херсонскаго Уезда, в даче генеральнаго межевания с. Федоровки Ф<sup>4</sup>/<sub>84</sub>. Разверстание произведено в 1910 году по распоряжению Херсонской Губернской Землеустроительной Коммиссии от 28 Августа 1910 года. Землемером Землеустроительных Коммисий Херсонской губернии Ковалевым и принято приговором общества крестьян пос. Островскаго от 9 Декабря 1910 года за № 40. Принадлежность участков и количество земли в них означены в экспликации плана.)

*1:4200, в 1 д. 50 с. 1:8400, в 1 д. 100 с. 1 арк. (75x102). Землемір І.Ковальов. Копія 1911 р. Друк. Експлікація. Текст.*

**1982. План землі села Павлівка селян-власників. 1874.**

(План Херсонской губернии Херсонскаго уезда деревни Павловки, владения крестьян собственников скопированный с поверочнаго плана сделаннаго по распоряжению Губернскаго Правления в 1874 году. В участке этом числятся земли оказавшейся по измерению: Удобной степной и усадебной 908 десятин 2328 сажень, неудобной: под песчаными местами 104 десятины, подтечением балок, оврагами, водороинами и прудами 1 десятина 100 сажень, под половиною реки 8 дес. 800 кв. саж., под дорогами, улицами и прогоном 47 десятин 610 сажень и под кладбищем 1 дес. 1380 кв. сажень итого неудобной 162 дес. 490 саж. Всего тысяча семьдесят одна десятина четыреста семнадцать сажень. Масштаб 200 сажень в дюйме.)

*1:16800, в 1 д. 200 с. 1 арк. (44x122,5). Укладач невідомий. Копія (прізвище нерозбірливе) 1911 р. Рукопис. Текст. Незначні пошкодження.*

**1983. План частини № 2 дачі при селі Павлівка М.М.Логвиненка. 1879.**

(План части дачи Херсонской губ. Херсонскаго уезда деревне Павловки, на общем плане значащемся под № 2<sup>а</sup>, запродаанном М.Н.Логвиненко кр. Корнею Власовичу Шаповалову в количестве 70 десятин.)

*1:8400, в 1 д. 100 с. 1 арк. (35x20,5). Землеміри Є.Спаський, Л.Красношапка. Рукопис. Текст. Незначні пошкодження.*

**1984. План ділянки землі при селі Павлівка П.Г.Демковської. 1883.**

(План Херсонской губернии, Херсонскаго уезда, Участка земли при деревне Павловке, владения жены Коллежскаго Ассесора Трасковьи Гавриловны Демковской, каковой участок состоит в даче специального межевания под названием части земли сельца Крынке, на коей поселена деревня Павловка-Отрезка сего участка в натуре и поверка границ частным порядком произведена и этот план составлен, - по магнитному меридиану времени генеральнаго межевания, произведенаго в 1799 году, от котораго ныне магнитная стрелка отклонилась к востоку на 8<sup>1</sup>/<sub>2</sub> градусов, - в Сентябре месяце сего 1883 года, помощником Херсонскаго Губернскаго Землемера Надворным Советником Малыгиным. В этом участке состоит земли: степи способной к пашне, сенокосению и пастбе скота 595 десятин 2086 кв. сажень; сennaго покоса - 41 дес. 2312 кв. саж., под проселочными дорогами - 2 дес. 246 кв. саж; под огородами - 12 дес. 88 кв. саж; под течениями балок и отворшков - 2 дес. 264 саж; под половиною речки Висуни - 6 дес.



90 кв. саж. А всего во всей окружной меже удобной и неудобной земли – шесть сот шестьдесят десятинов двести восемьдесят шесть кв. сажень; за исключением же неудобных мест остается одной удобной земли 649 десятинов, 2086 кв. сажень.).

*1:8400, в 1 д. 100 с. 1 арк. (68,5x101,5). Землемір П.Малигін. Рукопис. Текст.*

**1985. План ділянки землі при селі Павлівка В.Кузьминського, К.Маліченко, Г.Крокосенка та ін. 1883.**

(План Херсонской губернии Херсонского уезда участка земли состоящей при деревне Павловки, находящегося в общем владении крестьян собственников а именно Василия Кузминского, вдовы Ксении Маличенко, Федора Кузминского, Антона Маличенко, Кондрата Гудимовича, Григория Крокосенко, Порфентия Волкова, Василия Ященко, и Тимофея Крокосенко участок этот значится в даче по специальному межеванию под названием Сельца Крынок, на котором поселена деревня Павловка, поверка границ участка участка произведена в 1883 году помощником Губернского землемера Малыгиным в участке этом народ: зем: 195 дес. 1200 саж.).

*1:8400, в 1 д. 100 с. 1 арк. (57,5x44). Землемір П.Малигін. Копія землеміра А.Яришкіна. Рукопис. Текст.*

**1986. План ділянки землі при селі Павлівка І.І.Шпола, П.М.Шевченка та ін. 1883.**

(План Херсонской губернии Херсонского уезда участка земли при деревне Павловке землевладельце Ивана Игнатъева Шпола, Павла Михайлова Шевченко, Якова и Климентия Ивановых Ходькиных, Феодосия Антонова Середы и Ивана и Николая Вуховых Чениковых в количестве Пяти сот восьмидесяти шести десятинов и 241 кв. сажени. Выкопировку с плана учиненного Помощником Херсонского Губернского Землемера Надворным Советником Павлом Малыгиным 1883 года составил Землемер Чабовский)

*1:8400, в 1 д. 100 с. 1 арк. (46x67). Землемір П.Малигін. Копія С.Чабовського. Рукопис. Текст.*

**1987. План ділянки землі при селі Павлівка П.Г.Демковської. 1890.**

(План Херсонской губернии Херсонского уезда участка земли при деревне Павловке, владения жены Коллежского Ассесора Трасковьи Гавриловны Демковской, каковой участок состоит в даче специального межевания под названием части земли сельца Крынок на коей поселена деревня Павловка. Отрезка общего участка в натуре и поверка границ частным порядком произведена в 1883 году Сентября месяце Помощником Херсонского Губернского Землемера Надворным Советником Малыгиным и план сей сочинен с принятием отклонения магнитной стрелки от хода генерального межевания вправо вправо к Востоку на  $1/2$  градуса в 1890 году Марта 8 дня Тираспольским Уездным Землемером Надворным Советником Михальским. В этом участке состоит земли: степи способной к пашне 199 десятинов 196 сажень, сenna покоса 41 десятина 2312 сажень под огородами 12 десятинов 88 сажень под течениями балками и отвершками 1 десятина, под полуречкою 6 десятинов 90 сажень. А всего во всей окружной меже удобной и неудобной земли двести шестьдесят десятинов двести восемьдесят шесть сажень, а за исключением неудобных мест осталось одной удобной земли 253 десятины 196 сажень.).

*1:8400, в 1 д. 100 с. 1 арк. (48x49,5). Тираспольський повітовий землемір Ф.Михальський. Рукопис. Текст.*

**1988. План частини дачі при селі Павлівка М.М.Логвиненко. 1897.**

(План Херсонской губернии Херсонского уезда, часть дачи при деревне Павловке, владение Марфы Николаевны Логвиненко, значащаяся в общем плане под № 3. В означенных границах состоит земли 500 десятинов).

*1:16800, в 1 д. 200 с. 1 арк. (42x60). Землемір Є.Спаський. Копія автора. Рукопис. Текст.*

**1989. План дачі при селі Павлівка М.М.Логвиненко. 1897.**

(План дачи Херсонской губернии Херсонского уезда, при деревне Павловке, владение Марфы Николаевны Логвиненко в количестве 500 десятинов удобной земли, запродаваемой по участкам под №№: 1<sup>а</sup>) кр. Мине Федоровичу Шпол 180 десятинов; 2<sup>а</sup>) Корнею Власовичу Шаповалову 70 десят; № 3) Фоме Яковлевичу Потравка 50 десят; 4<sup>а</sup>) Мануилу Акимовичу Шойка 100 десятинов и 5<sup>а</sup>) Филипу Игнатъевичу Масиловичу 100 дес., а всего пять сот десятинов удобной земли.).

*1:8400, в 1 д. 100 с. 1 арк. (35x68). Землемір Є.Спаський. Копія землеміра Л.Красношанки. Рукопис.*

**1990. План ділянки землі при селі Павлівка М.М.Логвиненко. 1897.**

(План части дачи Херсонської губернії, Херсонського уезду, при дер. Павловке, на общем плане значащемся под № 3<sup>а</sup>, запродаанном М.Н.Логвиненко кр. Фоме Яковлевичу Потравка в количестве 50 десятин, удобной земли.)

*1:8400, в 1 д. 100 с. 1 арк. (35x19). Землемір Л.Красношапка, з використанням плану землеміра Є.Спаського. Рукопис. Текст.*

**1991. План частини № 1 дачі при селі Павлівка М.Н.Логвиненко. 1897.**

(План части дачи Херсонської губернії, Херсонського уезду, при дер. Павловке, на общем плане значащемся под № 1<sup>а</sup>, запродаанном М.Н.Логвиненко кр. М.Ф.Шполь в кол. 180 десятин).

*1:8400, в 1 д. 100 с. 1 арк. (35x27). Землемір Л.Красношапка. Рукопис.*

**1992. План ділянки землі при селі Павлівка М.А.Шойка (колишньої М.М.Логвиненко). 1897.**

(План части дачи Херсонської губернії, Херсонського уезду, при дер. Павловке, на общем плане значащемся под № 4<sup>а</sup>, запродаанном М.Н.Логвиненко кр. Мануилу Акимовичу Шойко, в количестве 100 десятин).

*1:8400, в 1 д. 100 с. 1 арк. (36x20). Землемір Л.Красношапка, з використанням плану землеміра Є.Спаського. Рукопис. Текст.*

**1993. План ділянки землі № 2 дачі села Павлівка Т.Р.Шевченка. 1902.**

(План части дачи Херсонської губернії и уезду под № 2<sup>а</sup> участка земли состоящего в дачи деревни Павловки, принадлежит крестьянину собственнику Трофиму Романовичу Шевченко, в количестве 129 десятин, в натуре измерением производил в Июне мце1902 года, согласно показанию магнитной стрелки землем. Ярышкин).

*1:8400, в 1 д. 100 с. 1 арк. (29x44,5). Землемір А.Яришкін. Рукопис. Текст.*

**1994. План ділянки землі дачі села Павлівка І.І.Шполи. 1902.**

(План Херсонської губернії и уезду, под № 5<sup>а</sup> участка земли состоящего в дачи деревни Павловки, принадлежит крестьянину собственнику Ивану Иванову Шполь, в количестве 53 десятин, в натуре измерением производил в Июне мце1902 г. согласно показанию магнитной стрелки землем. А.А.Ярышкин.).

*1:8400, в 1 д. 100 с. 1 арк. (44,5x29). Землемір А.Яришкін. Рукопис. Текст.*

**1995. План ділянки землі, відмежованої з дач сіл Павлівка, Іванівка, Тамарине С.М.Пономаренка. 1904.**

(План Херсонської губернії Херсонського уезду, части дач-деревень Павловки, Ивановки и села Тамарина, владения Семена Николаевича Пономаренко. Окружную межу с натуры снимал и на участки разбивал частный землемер Елевферий Спаский, а участки на общий план план наносил Херсонский Городской Землемер Самсон-Тодоров. В участках земли состоит: под № 1-208 десятин; в участке под № 2-208 десятин; в участке под № 2 136 десятин и в участке под № 3 ~ 582 дес. 1860 ½ кв. саж.; всего в трех участках земли удобной и неудобной девятьсот двадцать шесть десятин тысяча восемьсот шестьдесят с половиною квад. саженой. План составлен в 1904 году.)

*1:8400, в 1 д. 100 с. 1 арк. (67,5x73). Херсонський міський землемір Ф.Самсоні-Тодоров. Рукопис.*

**1996. План ділянки землі при селі Павлівка-Тамари нащадків М.М.Пономаренка. 1911.**

(План Херсонської губ. и уезду участка земли при деревне Павловке-Тамары, владения наследников Николая Николаевича Пономаренко. Измерение в натуре со съёмкой внутренней ситуации в мае 1911 года производил и план сей по магнитному меридиану составлял Землемер Э.Удрис. В участке состоит земли: пашни – 426 дес. 953 кв. с., луга – 126 дес. 2016 кв. саж., Выгона – 39 дес. 2027 кв. саж., под усадьбой 907 кв. саж., под садом – 2016 кв. саж. итого удобной 594 дес. 719 кв. саж.; под половиной реки Ингульца – 11 дес. 1963 кв. саж., под каменистыми местами – 6 дес. 2106 кв. саж., под дорогами прогоном – 8 дес. 58 кв.

саж. итого неудобной 26 дес. 1727 кв. саж., а всего в участке земли удобной и неудобной Шестьсот двадцать одна десятина сорок шесть квадратных сажень.).

*1:8400, в 1 д. 100 с. 1 арк. (98x96). Землемір Е.Удрис. Копія. Рукопис. Текст.*

**1997. План ділянки землі при хуторі Перевальний С.М.Колачевського. 1888.**

(План Херсонской губернии Херонскаго уезда участка земли образовавшегося по размежеванию под названием хутора Перевальнаго, владения дворянина Сергея Николаевича Колачевскаго. В участке состоит земли: степи способной к пашне и сенокосу 3096 десятин 1350 сажень, под строениями 1600 сажень, под течением балок и прудами 8 десятин 800 сажень, под дорогами 5 десятин 1050 сажень. А всего три тысячи сто одиннадцать десятин. Масштаб 100 сажень в дюйме).

*Шкала масштабу не позначена. 1 арк. (72,5x123,5). Херсонський повітовий землемір М.Скарлігін. Рукопис. Текст.*

**1998. План частини дачі хуторів Перевальний, Середній, Поповий С.М.Колачевського. Б/д.**

(План Часть дачи хутора Перевальнаго схуторами: Средним и Поповым. Херсонской губернии, Херонскаго уезда, владения Дворянина Сергея Николаевича Колачевскаго. Всего в окружной меже поисчислению состоит земли удобной и неудобной 696 десятин 875 квадрат. сажень.).

*1:8400, в 1 д. 100 с. 1 арк. (98x55,5). Землемір Блажков. Копія топографа Жукова. Рукопис.*

**1999. План дачі хутора Перевальний при селі Михайлівка Є.Т.Заїкіна. 1898.**

(План дачи Херсонской губернии и уезда при деревне Михайловке /хутор Перевальный/ значащейся на общем плане под лит. "Б" Емельяна Тимофеевичу Заикину принадлежащей и заключающей в себя земли годной к пашне и сенокосу 250 десятин /Двести пятьдесят десятин/).

*1:8400, в 1 д. 100 с. 1 арк. (49,5x31,5). Землемір Л.Красношанка. Рукопис. Текст.*

**2000. План дачі хутора Перевальний при селі Михайлівка Є.Т.Заїкіна. 1898.**

(План дачи Херсонской губернии и уезда при деревне Михайловке /хутор Перевальный/ принадлежащих крестьянину Емельяну Тимофеевичу Заикину и заключающих в себя земли годной к пашне и сенокосу: в даче под лит. "Б" 160 десятин 1359 квадратных сажень, а всего 410 десятин 1359 кв. сажень /Четыреста десять десятин тысяча триста пятьдесят девять квадратных сажень.).

*1:8400, в 1 д. 100 с. 1 арк. (62x39). Землемір Л.Красношанка. Рукопис. Текст.*

**2001. План дачі хутора Перевальний при селі Михайлівка С.Т.Заїкіна. 1898.**

(План дачи Херсонской губернии и уезда при деревне Михайловке /хутор Перевальный/ значащейся на общем плане под лит. "В" принадлежащей Самуилу Тимофеевичу Заикину и заключающей в себе земли годной к пашне и сенокосу 281 <sup>1</sup>/<sub>4</sub> десятин /Двести восемьдесят одна с четвертью десятин/).

*1:8400, в 1 д. 100 с. 1 арк. (49,5x32). Землемір Л.Красношанка. Рукопис. Текст.*

**2002. План дачі хутора Перевальний при селі Михайлівка С.Т.Заїкіна. 1898.**

(План дачи Херсонской губернии и уезда при деревне Михайловке /хутор Перевальный/ значащейся на общем плане под лит. "Г" принадлежащей Самуилу Тимофеевичу Заикину и заключающей в себе земли годной к пашне и сенокосу 442 десятины /Четыреста сорок две десятины/).

*1:8400, в 1 д. 100 с. 1 арк. (64,5x38). Землемір Л.Красношанка. Рукопис. Склеено з 2 частин. Текст.*

**2003. План землі, відмежованої з дачі сіл Перетівка (Дудчине) П.К.Вассал. 1876.**

(План Херсонской губернии Херсонскаго уезда, под названием Пустопорожней земли вымежеванной из дачи сельца Перетовки Дудчина тож владения жены Майора Пелагеи Кириловны Вассал. Генерально межевана в 1808 году Сентября 16 дня Старшим Землемером Титулярным Советником Моисеем Фефиловым, а специально межевана с назначением ситуации частью снатуры а частью сплана генерального межевания в 1861 году Июля 21 дня Херсонским Губернским Землемером Капитаном Димитриевым, а по исправлении ремарок план составлен сотклонением от хода генерального межевания

вправу сторону на 6 градусов 1876 года Мая 2 дня И. д. Херсонскаго уезднаго Землемера Скарлыгиньм. Вдаче состоит Земли: Степи удобной для хлебопашества и сенокоса 2893 десятины 782 сажени, дровянаго лесу растущаго поболоту 1023 десятины под каменистыми местами 59 десятин 1200 сажень, под проселочными дорогами 7 десятин 600 сажень, под почтовою дорогою 11 десятин 1860 сажень, подбичевником 4 десятины под половиною реки Днепра, озерами, речками, протоками, прудами, гирлами, заливами, истоками, течениями оврагов, отвершков, крутостию гор и берегов 164 десятины 100 сажень. А всего удобной и неудобной земли четыре тысячи сто шестьдесят две десятины две тысячи сто сорок две сажени; За исключением неудобных мест, - удобной 3916 десятин 782квдратных сажень, а за исключением большой почтовой дороги удобной и неудобной Земли 4151 десятина 182 сажени. На означенном участке поселения никакого не было и Земля лежала впусте.).

*[1:8400], шкала масштабу не позначена. 1 арк. (199x220). В. о. Херсонського повітового землеміра І.Дмитрієв. Копія Єлисаветградського повітового землеміра М.Мускоїді 1880-х рр. Рукопис. Склеєно з 2 частин. Текст. Незначні пошкодження.*

**2004. План землі № 6, відмежованої з дачі села Перетівка (Дудчине) ділянки Ф.І. та І.І.Івденків. 1887.**

(План Херсонской губернии и уезда участка земли вымежеваннаго в даче сельца Перетовки, оно-же Дудчино из части под названием Михайловской, во владение Государственных крестьян Таврической губернии села Большой Лепетихи братьев Федора и Ивана Ивановых Ивденко Под Номером 6<sup>тым</sup> в количестве удобной 500<sup>т</sup> десят. 2385 с. План сей составлен в 1887 году землемером Александром Михайловым по магнитному меридиану Генеральнаго межевания.)

*1:8400, в 1 д. 100 с. 1 арк. (100x51). Землемір О.Михайлов. Рукопис. Незначні пошкодження.*

**2005. План частини дачі села Перетівка (Дудчине) С.Л.Боброва. 1913.**

(План Херсонской губернии Херсонскаго уезда, часть дачи сельца Перетовки оно-же Дудчино, под названием Михайловской, владения крестьянина Спиридона Лаврентьевича Боброва. В означенных границах состоит удобной и неудобной двести десятин девятьсот шестьдесят кв. саж. земли. /200 д. 960 к.с./).

*1:8400, в 1 д. 100 с. 1 арк. (67,5x47). Землемір М.Спаський. Рукопис. Експлікація. Текст. Дата по печатці зембанку на звороті.*

**2006. План ділянки землі при селі Перетівка (Дудчине) С.Д.Пашенка. 1914.**

(План участка земли, выделеннаго из имени принадлежащаго Херсонскому мещ. Даниилу Ивановичу Пашенко, Херсонской губернии, Херсонскаго уезда при деревне Перетовке /Дудчино тож/ В этом участке состоит земли Сто двадцать восемь десятин одна тысяча триста девяносто кв. саж. /128 дес. 1390 кв. с./, принадлежащих теперь Херсонскому мещ. Симону Даниловичу Пашенко.)

*1:8400, в 1 д. 100 с. 1 арк. (33x500). Землемір Л.Красношапка. Рукопис. Текст.*

**2007. План ділянки землі дачі села Перетівка (Дудчине) З.Л.Полтавченка. 1916.**

(План Херсонской губернии и уезда, участка земли вымежеваннаго в даче сельца Перетовки оно же Дудчино из части под названием Михайловской, принадлежащаго крестьянину Захарю Леонтьевичу Полтавченко. Всей земли удобной и неудобной 55 дес. 501 кв. саж.)

*1:8400, в 1 д. 100 с. 1 арк. (50,8x34). Землемір Л.Красношапка. Рукопис. Текст на звороті. Печатка зембанку на звороті.*

**2008. План дачі при селі Перша Миколаївка Г.Ф.Сидоркіна. 1893.**

(План дачи Херсонской губернии Херсонскаго уезда, принадлежащей крестьянину Григорию Федоровичу Сидоркину. В этой даче состоит земли: степи годной к пашне и сенокосу 24 ½ дес., лугу 190 дес., под экономией 1 дес. 1300 кв. саж., под ½ р. Ингулец 4 дес., а всего Четыреста тридцать семь дес. и Сто саж. Кроме того в этой даче под церковью и двором 2000 кв. саж. и под училищем и двором 1500 кв. саж.)

*1:8400, в 1 д. 100 с. 1 арк. (44x52). Землемір Л.Красношапка. Рукопис.*

**2009. План ділянок землі села Петрівське. 1910.**

(План разверстания надельной земли общества крестьян поселка Петровскаго, Гурьевской волости Херсонскаго уезда Херсонской губернии, в даче генеральнаго межевания под названием страницы Федоровки и прочия (Литер. Ф<sup>4</sup>/84). Разверстание произведено в 1910 год Землемером Землеустроительных Коммисий Херсонской губернии Ковалевым и принято приговором общества крестьян поселка Петровскаго 15 Января 1911 года за № 2. План составлен по меридиану генеральнаго межевания. Принадлежность участков и количество земли в них означены экспликации плана.).

*1:8400, в 1 д. 100 с. 1 арк. (62,5x90,5). Землемір І.Ковальов. Копія 1911 р. Друк. Експлікація.*

**2010. План ділянки землі дачі села Перетівка С.Я.Ляшевської. Б/д.**

(План Херсонской губернии Херсонскаго уезда земли находящагося в даче генеральнаго межевания деревни Петровки владения жены Генерала Софии Яковлевны Ляшевской. В участке состоит земли всего удобной и неудобной шестьсот десятин. из коих триста девяносто десятин тысяча сто сажень под целиною.).

*1:8400, в 1 д. 100 с. 1 арк. (50x99). Повітовий землемір К.Василевський. Рукопис. Текст.*

**2011. План землі хутора Пікінерний Трактир А.Я.Пещанської. 1914.**

(Геометрический Специальный План Херсонскаго Уезда хутора именуемаго Пекенерный трактир Спиринадлежащими К нему всеми Землями которой ввладении Состроит вдовы полковой хорунжий анны Яковлевой дочери Пещанской Межевание Учinenнаго в 1803<sup>м</sup> году июля 4<sup>го</sup> дня Старшим Землемером титулярным Советником Гаптаревым Гратинским апоуказу Екатеринославской межевой Канторы План Смежною Книгою Пересочинен в 1814<sup>м</sup> году июня 6 дня Старшим Землемером Коллежским Секретарем Кириловым Авнутри того владения обмежеваннаго одною окружною от всех Смежных владельцов межею понынешней мере ипоизчислениюЗемли Состоит Пашенной три десятины две тысячи двести двадцать пять Сажень Сеннаго покосу шеснатцать десятин тысяча Семьсот девяносто две Сажени Степи Способной кпашни тритцать восемь десятин две тысячи девяноста две Сажени под поселением хутора триста Сажень, подпроселочными дорогами одна десятина девять сот сорок Квадратных Сажень Авсего ввсей Окружной меже шездесят одна десятина Стосорок девять квадратных Сажень вооном хуторе поревизии дворов мужеска и женска душ несостоит.).

*1:8400, в 1 д. 100 с. 1 арк. (53x37). Старший землемір І.Кирилов. Копія Я.Веретенникова 1820-х рр. Рукопис. Текст.*

**2012. План ділянок землі Привільнянської № 1 казенно-оброчної статті (дачі села Привільне). 1910.**

(План разверстания казенной оброчной статьи Привольной № 1 Херсонской губернии и уезда, находящейся в даче генеральнаго межевания села Привольнаго (П<sup>8</sup>/104). Разверстание произведено в 1910 году по распоряжению Херсонской Губернской Землеустроительной Коммисии от 29 Марта 1910 г. Землемером Землеустроительных коммисий Херсонской губернии Иващенконым. План составлен по меридиану генеральнаго межевания. Количество земли в каждом участке показано в экспликации плана.).

*1:8400, в 1 д. 100 с. 1 арк. (78,5x62,5). Землемір Г.Иващенко. Копія 1911 р. Друк. Експлікація. Текст.*

**2013. План розмежування ділянки № 3 Привільнянської № 2 казенно-оброчної статті. 1910.**

(План разверстания казенно-оброчной статьи Привольнянской № 2 уч. III Херсонской губернии и уезда, находящейся в даче генеральнаго межевания села Привольнаго П<sup>8</sup>/104. Разверстание произведено в 1910 году по распоряжению Херсонской Губернской Землеустроительной Коммисии от 29 Марта 1910 г. Старшим Землемером Землеустроительных Коммисий Херсонской губ. Иващенконым. План составлен по меридиану генеральнаго межевания. Количество земли в каждом участке показано в экспликации плана.).

*1:8400, в 1 д. 100 с. 1 арк. (74x103). Старший землемір Г.Иващенко. Рукопис. Експлікація.*

**2014. План ділянки землі при селах Пришиб та Спаське Х.І.Гавриленка (колишньої К.П.Бистром). 1892.**

(План Херсонскаго уезда и губернии, участка земли при деревне Пришибе и Спаской Любомирской волости, приобретенной по купчей крепости мещанином Висунска Харитоном Ивановичом Гавриленко в

количество 149 десятин от Баронесы Екатерины Петровны Быстром. Измерение произведено и план составлен в 1892 году).

*1:8400, в 1 д. 100 с. 1 арк. (34x45). Землемір П.Лейбін. Рукопис. Текст.*

**2015. План ділянки землі при селах Пришиб та Спаське Ф.А.Дмитренка (колишньої К.П.Бистром). 1892.**

(План Херсонской губернии и уезда, участка земли при деревнях Пришибе и Спаской, приобретенный покупчей крепости Висунским мещанином Фомою Антоновичем Дмитренко в количестве 176 десятин 1200 к. сажень, от Баронесы Екатерины Петровны Быстром. Измерение произведено и план составлен в 1892 г. Сентября мес.).

*1:8400, в 1 д. 100 с. 1 арк. (54x28,5). Землемір П.Лейбін. Рукопис. Текст.*

**2016. План ділянки землі при селах Пришиб та Спаське А.Д.Жукова (колишньої К.П.Бистром). 1892.**

(План Херсонской губернии и уезда, участка земли при деревнях Пришибе и Спаской, Любомирской волости, приобретенной по купчей крепости крестьянином села Явкиной Андреем Дорофеевичем Жуковым в количестве 298  $\frac{1}{2}$  десятин от Баронесы Екатерины Петровны Быстром. Измерение произведено и план составлен в 1892 году Сентября месяца.).

*1:8400, в 1 д. 100 с. 1 арк. (34x50,5). Землемір П.Лейбін. Рукопис. Текст.*

**2017. План ділянки землі при селах Пришиб та Спаське І.А.Самойлінка (колишньої К.П.Бистром). 1892.**

(План Херсонской Губернии и уезда, участка земли при деревнях Пришибе и Спаской, Любомирской волости, приобретенной по купчей крепости Висунским мещанином Иваном Антоновичем Самойленком, в количестве 149 десятин, от Баронесы Екатерины Петровны Быстром. Измерение произведено и план составлен в 1892 году Сентября месяца.).

*1:8400, в 1 д. 100 с. 1 арк. (34x50,5). Землемір П.Лейбін. Рукопис. Текст.*

**2018. План ділянок землі при селах Пришиб та Спаське І.А.Самойлінка, Х.І.Гавриленка, А.С.Курочкіна та ін. (колишньої К.П.Бистром). 1892.**

(План Херсонской Губернии и уезда, участка земли, вырезанный из общей дачи при Деревнях Пришибе и Спаской Любомирской волости, владения Баронесы Екатерины Петровны Бистром перешедшей владение по купчей крепости Висунским мещанам: каковой участок разделен между ними как показано на сем плане на восем частей 1<sup>й</sup> участок в количестве 149 десятин Ивану Антоновичу Самойлен, 2<sup>й</sup> участок в количестве 149 десят. Харитону Ивановичу Говриленке, 3<sup>й</sup> участок в количестве 149 десят. 600 к. сажень. Аристарху Сельвестровичу Курочкену, 4<sup>й</sup> участок в количестве 149 д. 600 к. саж. Николфору Семеновичу Толстогубу; 5<sup>й</sup> участок в количестве 298  $\frac{1}{2}$  десятин Андрею Дорофеевичу Жукову, 6<sup>й</sup> участок Висунскому купцу Василию Ивановичу Новикову в количестве 298  $\frac{1}{2}$  десятин, 7<sup>й</sup> участок в количестве 150 десятин состоит в общем и равноправном владении между Висунскими мещанами Прокофием Кедровским, Парфентием Кедровским, Сергеем Алейниом и Лукою Тетаренко. 8<sup>й</sup> участок в количестве 176 десятин 1200 к. сажень Фоме Антоновичу Дмитренко. Авсего в общей окружной меже 1520 десятин. Измерение произведено по указанию владельцев в 1892 году и план этот составлен по магнитному меридиану частным землемером-таксатором Павлом Лейбиным.).

*1:8400, в 1 д. 100 с. 1 арк. (64,5x76). Землемір П.Лейбін. Рукопис. Текст. Значні пошкодження.*

**2019. План ділянки землі при селах Пришиб та Спаське Н.С.Толсточуба (колишньої К.П.Бистром). 1892.**

(План Херсонской Губернии и уезда, участка земли при деревнях Пришибе и Спаской Любомирской Волости, приобретенной по купчей крепости Висунским мещанином Никифором Семеновичом Толстогубом в количестве 149 д. 600 квад. сажень от Баронесы Екатерины Петровны Быстром. Измерение произведено и план составлен в 1892 году).

*1:8400, в 1 д. 100 с. 1 арк. (34x50,5). Землемір П.Лейбін. Рукопис. Текст.*

**2020. План ділянки землі при селах Пришиб та Спаське П.Кедровського, С.Алейникова та ін. 1914.**

(План Херсонської Губернії и уезда, участка земли при деревнях Пришибе и Спаской Любомирской Волости, приобретенной по купчей крепости Мещанами Посаба Висунска в общее и равноправное владение Прокофием Кибровским, Порфентием Кидровским, Сергеем Алейниковым и Лукою Теторенко от Баронесы Екатерины Петровны Быстром, в количестве 150 десятин. Измерение произведено и план составлен в 1892 году).

*1:8400, в 1 д. 100 с. 1 арк. (25x45). Землемір П.Лейбін. Рукопис. Текст.*

**2021. План казенних ділянок землі №№ 163, 166 пустища Плещееве. 1838.**

(План Херсонського Уезда казенних участков значащихся под № 163<sup>М</sup> в числе 12000 дес. и под № 166<sup>М</sup> пустошь Плещеева в числе 6704 дес: которые между собою нераздельны.)

*1:84000, в 1 д. 2 версти. 1 арк. (30x46). Землемір Назаров. Рукопис. Дата на звороті.*

**2022. План ділянки землі при хуторі Поди нащадків Г.А.Кабузана. 1895.**

(План Херсонської губернії Херсонського уезда участка земли именуемого "хутор Поды" при реке Сагайдак, принадлежащего наследникам поручика Григория Андреевича Кабузан, сыну Вячеславу Кабузан, дочерям Евгении Кабузан и вдовы корнета Вере фон-Буксгевден, составлен по измерению в натуре, согласно определению Херсонского Окружного Суда от 28 апреля 1895 года, произведенному в присутствии Члена того же Суда Д.Л.Горбатова техником М.Л.Гертером 17 июня 1895 года. Площадь сего участка равна двумстам семи десятинам одной тысяче четыреста трем квадр. сажням (207 десят. 1403 квадр. саж.)).

*1:8400, в 1 д. 100 с. 1 арк. (43x54). Технік М.Гертер. Рукопис. Текст.*

**2023. План ділянок землі при селі Поди-Дар нащадків Ф.Х.Варавіна. 1909.**

(План Херсонської губернії Херсонського уезда участка земли при деревне Поды и Дар в количестве всего удобной и неудобной восемьдесят семь десятин 1454 кв. саж., размежеванного в натуре применительно духовному завещанию умершего Бобринецкого мещанина Федора Харитоновича Варавина, на четыре участка под №№ 1, 2, 3 и 4. Сколько же в каждом отдельном участке земли и кому таковые принадлежат о том значится в экспликации.)

*1:8400, в 1 д. 100 с. 1 арк. (44x68). Землемір Сіриченко. Рукопис. Експлікація. Текст.*

**2024. План ділянки землі при селі Поди-Дар нащадків С.Є.Варавіна. 1894.**

(План на участок земли состоящий в Херсонской губернии и Уезда при деревне Поды- Дар впринадлежащий Сафонию Ефимовичу Варавину в количестве всего удобной и неудобной земли 139 десятин 68 <sup>5</sup>/<sub>4</sub> квадратных сажень, участок снят инструментально Частным Землемером Ярышкиным по указанию Магнитной стрелки без отклонения истинного Меридиана).

*1:8400, в 1 д. 100 с. 1 арк. (51,5x35). Укладач землемір А.Яришкін. Рукопис. Текст.*

**2025. План ділянки землі дачі Поди-Дар В.Олейникова. 1910.**

(План Херсонської губернії и уезда Ничаевской волости дачи Поды-Дар участка земли Василия Олейникова. План составлен по натуральному указанию магнитной стрелки. Всего земли сорок четыре десятины тысяча семьсот четырнадцать кв. сажень.)

*1:8400, в 1 д. 100 с. 1 арк. (51x35). Землемір Годлевський. Рукопис.*

**2026. План ділянок землі селян села Покровське. 1911.**

(Проектный План выдела в обязательном порядке 103 домохозяев на отрубные участки при селе Покровском Херсонской губернии Херсонского уезда. План составлен Землемером Землеустроительных Коммиссий Херс. губ. Савельсоном с партией в 1911 году. Всего земли 1907 дес. 1347 кв. саж.)

*1:8400, в 1 д. 100 с. 1 арк. (105x196). Землемір М.Савельсон. Рукопис. Текст.*

**2027. План ділянок землі селян села Покровське. 1912.**

(Сводный план разверстания наделной земли общества крестьян села Покровского Херсонского уезда Херсонской губернии. Разверстание произведено в 1912 году Землемером Землеустроительных Коммиссий Херсонской губернии М.Н.Савельсоном. Проект окончательно утвержден Херсонской Уездной Землеустроительной Комиссией постановлением от 12 Марта 1914 года и приведено в исполнение на основании распоряжения Херсонской Губернской Землеустроительной Комиссии от 7 Октября 1914 г. Производителем работ Херсонской губернии М.Н.Савельсоном.)

*1:16800, в 1 д. 200 с. 1 арк. Землемір М.Савельсон. Рукопис. Текст.*

**2028. План ділянок землі селян села Покровське. 1913.**

(Выноска на участок луговой, земли, означенный на плане разверстания наделной земли общества крестьян села Покровского Херсонской губернии Херсонского уезда № и разверстанного между участками разверстания в 1913 году по распоряжению Херсонской Губернской Землеустроительной Комиссии от 30 марта 1913 года за № на основании приговора общества крестьян с. Покровского от 8 сентября 1912 года за № 37 землемером землеустроительных Коммиссий Херсонской губернии Савельсоном с партией, в порядке Закона 29 мая 1911 года. План составлен по современному магнитному меридиану. Принадлежность участков и количество земли в них означены в экспликации плана. Проект сей окончательно утвержден Херсонской Уездной Землеустроительной Комиссией постановлением от 12 Марта 1914 года и приведено в исполнение на основании распоряжения Херсонской Губернской Землеустроительной Комиссии от 7 Октября 1914 г. Производителем работ Херсонской губ. М.Н.Савельсоном.)

*1:2100, в 1 д. 25 с. 1 арк. (79x78). Землемір М.Савельсон. Рукопис. Текст.*

**2029. План дачі села Понятівка О.В.Банової та її нащадків. 1836.**

(Геометрический Специальный План Херсонской губернии и ея уезда Сельца Понятовки с принадлежащими к нему всеми землями, которые состоят в общем владении вдовы Полковницы Александры Власьевой дочери жены Бановой и малолетних детей ее; сыновей: Александр, Апполон, Николая; дочерей девиц: Варвары, Елизаветы, Анны, Любви, Надежды и Александры Николаевых Бановых, которые находятся под ведомством Херсонской Дворянской Опекы. Межевания учиненного в прошлом 1783 году Землемером Подпоручиком Редильским, вновь снята в 1802 году Июня 20<sup>го</sup> дня Помощником Нестеровым; поверка учинена в 1808 году Июня 24 дня Землемером Титулярным Советником Буткевичем Межа утверждена в 1826 году Июля 5 дня Землемером Коллежским Секретарем Левицким; а по Указу Межевой Канцелярии во исполнение таковогоже Правительствующаго Сената Межеваго Департамента по возстановлении в натуре межевых признаков План сей сочинен в 1836 году Ноября 19 дня Землемером Александр Критским; Авнутри того владения обмежеваннаго одною окружною от всех смежных дач и владельцев межею по нынешней мере и по изчислению земли состоит Пашенной сто восемьдесят девять десятины восемь сот сажень Сеннаго покосу и степи способной к Хлебопашеству четыре тысячи сто шестьдесят пять десятины пять сот восемь сажень под Поселением Огородами гумениками и конопляниками одна десятина тысяча шесть сот сажень под большою столбовою дорогою двадцать шесть десятины девять сот сажень под проселочными дорогами шесть десятины тысяча двести сажень под бечевником девять десятины семь сот сажень, под Каменистыми местами тридцать девять десятины, под Болотом по коему растет камыш четыреста одна десятина тысяча восемь сот шестнадцать сажень под Полурекою Днепром реками Лиманом озерами Заливами и истоками двести восемьдесят четыре десятины шесть сот восемь сажень А всего во всей окружной меже удобной и неудобной земли пять тысяч сто двадцать три десятины девять сот тридцать две сажени; а Заисключением неудобных мест осталось одной удобной Земли четыре тысячи триста пятьдесят шесть десятины пять сот восемь квадратных сажень За исключением большой столбовой дороги и бечевника Осталось всяких угодий земли пять тысяч восемьдесят семь десятины тысяча семь сот тридцать две квадратныя сажени в означенном Сельце Понятовке за предписанною владелицею Полковницею Александрой Власьевой дочерью иженой Бановой с малолетними детьми ее состоит Господский дом при нем дворовых людей по нынешней 8<sup>ой</sup> ревизии и на лицо мужеска и женска пола не состоит



крестьянских дворов двадцать восемь в них по нынешней 8<sup>й</sup> ревизии мужеска сто девять, женска пола сто пятнадцать душ; а ныне на лицо мужеска и женска пола тоже число душ).

*1:8400, в 1 д. 100 с. 1 арк. (202x66). Землемір О.Критський. Копія П.Смирнова 1874 р. Рукопис. Текст.*

**2030. План дачі 1-ї частини плавень, відмежованої з дач сіл Понятівка, Токарівка, Любомирка, пустища Дремлюгове нащадків А.Банова. 1874.**

(План Херсонской губернии Херсонскаго уезда дачи образовавшейся по специальному межеванию под названием первой части плавенных мест отошедших от дач сельца Понятовки Токаревки Любомирка тож и пустоши Дремлюговой владения последников Артиллерии Капитана Апполона Банова вымежеванной по полюбовной сказке из дачи плавенных мест Генерально межевано в 1783 году Землемером Подпоручиком Редильским. Межа утверждена в 1826 году Землемером Коллежским Секретарем Левицким. По указу межевой Канцелярии межники в натуре возобновлены в 1836 году Землемером Александром Крицким специально межевана и план сочинен с позначением ситуации частью с натурь частью с плана генерального межевания и с отклонением от хода генерального межевания в правую сторону на  $7\frac{1}{4}$  градусов 1874 года Ноября 8 дня Исправляющим должность Херсонскаго уезднаго Землемера Скарлыгиньм. В даче состоит земли болота по коему дровяной лес кустарники и камыши 190 десятин 1100 сажень под полуреками 291 десятина 1660 сажень под бичевником 9 десятин 2200 сажень А В сего удобной и не удобной земли четьреста девяносто две десятины триста шестьдесят сажень а за исключением неудобных мест осталось одной удобной земли 190 десятин 1100 сажень а за исключением бичевника осталось земли 482 десятин 360 сажень. На сем числе во время межевания земли поселения никакого не состояло и земля лежала в пусте.).

*1:8400, в 1 д. 100 с. 1 арк. (105x69). В. о. Херсонського повітового землеміра М.Скарлигін. Копія землеміра К.Зеленковича. Рукопис. Текст.*

**2031. План дачі 2-ї частини плавень, відмежованої з дач сіл Понятівка, Токарівка, Любомирка, пустища Дремлюгове М.П.Ерделі. 1874.**

(План Херсонской губернии Херсонскаго уезда дачи, образовавшейся по специальному межеванию под названием второй части плавенных мест отошедших от дач селец: Понятовки, Токаревки, Любомирка тож и пустоши Дремлюговой владения Штабс-Ротмистра Михаила Павловича Эрдели, вымежеванной по полюбовной сказке из дачи плавенных мест. Генерально межевана в 1783 году Землемером Подпоручиком Редильским. Межа утверждена в 1826 году Землемером Коллежским Секретарем Левицким. По указу Межевой Канцелярии межевые признаки в натуре возобновлены в 1836 году Землемером Александром Крицким. Специально межевана и план сочинен с назначением ситуации, частью с натурь, частью с плана генерального межевания, и с отклонением от хода генерального межевания в правую сторону на  $7\frac{1}{4}$  градусов 1874 года Ноября 8 дня Исправляющим Должность Херсонскаго Уезднаго Землемера Скарлыгиньм. В даче состоит земли: болота, по коему дровяной лес, кустарники и камыши 393 десятины 1853 сажени; под полуреками, речками и лиманом 108 десятин 891 саж.; под бичевником 3 дес. 1600 саж.; а всего удобной и неудобной земли пятьсот пять десятин тысяча девятьсот сорокчетыре сажени, а за исключением неудобных мест осталось одной удобной земли 393 дес. 1893 саж., а за исключением бичевника осталось земли 502 дес. 344 саж. На сем во время межевания земли поселения никакого не состояло и земля лежала в пусте.).

*1:8400, в 1 д. 100 с. 1 арк. (114x75). В. о. Херсонського повітового землеміра М.Скарлигін. Копія (прізвище нерозбірливе). Рукопис. Текст.*

**2032. План дачі 2-ї частини плавень, відмежованої з дач сіл Понятівка, Токарівка, Любомирка, пустища Дремлюгове М.П.Ерделі. 1874.**

(План Херсонской губернии Херсонскаго уезда дачи образовавшейся по специальному межеванию под названием второй части плавенных мест отошедших от дач селец Понятовки Токаревки Любомирки тож и пустоши Дремлюговой владения Штабс-Ротмистра Михаила Павловича Эрдели вымежеванной по полюбовной сказке из дачи плавенных мест, Генерально межевана в 1783 году Землемером

Подпоручиком Редильским. Межа утверждена в 1826 году Землемером Коллежским Секретарем Левицким. По указу Межевой Канцелярии межевые признаки в натуре возобновлены в 1836 году Землемером Александром Крицким, специально межевана и план сочинен с назначением ситуации, частью с натурь, частью с плана генерального межевания, и с отклонением от хода генерального межевания в правую сторону на  $7 \frac{1}{4}$  градусов 1874 года Ноября 8 дня исправляющим должность Херсонского уездного Землемера Скарлыгиным. В даче состоит земли: болота, по коему дровяной лес, кустарники и камыши 393 десятины 1853 сажени под полуреками, речками и лиманом 108 десятин 891 саж. Под бичевником 3 дес. 1600 сажень А всего удобной и неудобной земли пятьсот пять десятин тысяча девятьсот сорок четыре сажени а за исключением неудобных мест осталось одной удобной земли 393 дес. 1893 сажени а за исключением бичевника осталось земли 502 десятины 344 сажени. На сем числе во время межевания земли, поселения ни какого не состояло, и земля лежала впусе.).

*1:8400, в 1 д. 100 с. 1 арк. (105x69). В. о. Херсонського повітового землеміра М.Скарлігін. Копія (прізвище нерозбірливе). Рукопис. Текст.*

**2033. План дачі 3-ї частини плавень, відмежованої з дач сіл Понятівка, Токарівка, Любомирка, пустища Дремлюгове. 1874.**

(План Херсонской губернии, Херсонского Уезда, дачи образовавшейся по специальному межеванию под названием третьей части плавенных мест, отошедших от дачи селец: Понятовки, Токаревки Любомирки тож и пустоши Дремлюговой, владения Коллежского Ассесора Сергея Павловича Эрдели, вымежеванной по полюбовной сказке из дачи плавенных мест, генерально межевана в 1783 году Землемером подпоручиком Редильским. Межа утверждена в 1826 году Землемером Коллежским Секретарем Левицким. По указу межевой канцелярии, межевые признаки в натуре возобновлены в 1836 году Землемером Александром Крицким, специально межевана и план сочинен с назначением Ситуации, частью с натурь, частью с плана Генерального межевания и с отклонением от хода Генерального межевания в правую сторону на  $7 \frac{1}{4}$  градусов 1874 года Ноября 7 дня Исправляющим должность Херсонского Уездного землемера Скарлыгиным. В даче состоит земли: болота по коему дровяной лес, кустарники и камыши 346 десятин 1314 сажень, под полуреками, речками и лиманом 155 десят. 1430 саж. Под бичевником 3 десятины 1600 саж. А всего удобной и неудобной земли пятьсот пять десятин тысяча девятьсот сорок четыре сажени, а за исключением неудобных мест осталось одной удобной земли 346 десят. 1314 саж. а за исключением бичевника, осталось 502 десятины 344 сажени. На сем числе во время межевания земли, поселения ни какого не состояло, и земля лежала впусе.).

*1:8400, в 1 д. 100 с. 1 арк. (98x62,5). В. о. Херсонського повітового землеміра М.Скарлігін. Копія землеміра К.Зеленковича. Рукопис. Текст.*

**2034. План дачі 4-ї частини плавень, відмежованої з дач сіл Понятівка, Токарівка, Любомирка, пустища Дремлюгове М.Ф.Агаркова. 1874.**

(План Херсонской губернии Херсонского Уезда дачи образовавшейся по специальному межеванию под названием четвертой части плавенных мест отошедших от дач селец: Понятовки, Токаревки Любомирки тож и пустоши Дремлюговой, владения потомственного почетного гражданина Михайла Федоровича Агаркова вымежеванной по полюбовной сказки из дачи плавенных мест, генерально межевана в 1783 году Землемером подпоручиком Редильским. Межа утверждена в 1826 году Землемером Коллежским Секретарем Левицким. По указу межевой Канцелярии межевые знаки в натуре возобновлены в 1836 году Землемером Александром Крицким, специально межевана и план сочинен с назначением ситуации, частью с натурь частью с плана генерального межевания и с отклонением от хода генерального межевания в правую сторону на  $7 \frac{1}{4}$  градусов 1874 года Декабря 6 дня Исправляющим должность Херсонского Уездного землемера Скарлыгиным. В даче состоит земли: болота по коему дровяной лес, кустарники и камыши 168 десятин 76 саж. под полуреками, протоками, лиманами и озером 69 десят. 620 саж. под бичевником 1 десят. 2200 саж. А всего двести тридцать девять десятин четыреста девяносто шесть сажень, а за исключением неудобных мест осталось одной удобной земли 168 десятин 76 сажень, а за исключением бичевника осталось земли 237 десятин 696 сажень. На сем числе во время межевания земли поселения никакого не состояло и земля лежала впусе.).

*1:8400, в 1 д. 100 с. 1 арк. (103,5x63). В. о. Херсонського повітового землеміра М.Скарлігін. Копія землеміра К.Зеленковича. Рукопис. Текст.*

**2035. План землі при селі Понятівка Г.Х.Дауенгаура. 1894.**

(План Херсонской губернии Херсонскаго уезда при деревне Понятовке земли принадлежащей Георгию Христиановичу Дауэнгауру. В означенном плане находится пахатной земли: под прудами двенадцать дес: 465 кв: саж: под Дорогой 5<sup>1/2</sup> десятин 1530 кв: саж: Всего две тысячи десятин).

*1:16800, в 1 д. 200 с. 1 арк. (56x48). Укладач (прізвище нерозбірливе). Рукопис.*

**2036. План ділянки плавень при селі Понятівка товариства села Микільське (колишньої М.А.Банова, К.М.Пономаренка). 1900.**

(План Херсонской губернии и уезда, часть плавни при деревне Понятовке, купленная Константином Николаевичем Пономаренко у дворянина Николая Апполоновича Банова и проданная товариществу села Никольской. В означенных границах состоит плавни с  $1/2$  рекой Днепра и  $1/2$  рек. Конки 54 десятины.).

*1:8400, в 1 д. 100 с. 1 арк. (42x28,5). Землемір Є.Спаський. Рукопис.*

**2037. План ділянки землі при селі Понятівка Селянського поземельного банку. 1908.**

(План Херсонской губернии и уезда, участка земли при деревне Понятовке, владения Крестьянского Поземельного Банка, бывш. Любинскаго Сельскаго Общества и Понятовскаго Товарищества. Измерение в натуре со съемкой внутренней ситуации в сентябре месяце и разбивку на отрубные участки в октябре месяце 1908 года, производили Землемеры Землеустроительных Коммиссий Херсонской губернии Н.А.Петракеев и И.А.Зикман. План составлен по меридиану генеральнаго межевания, склонение стрелки к востоку 8 градус. 45 минут В участке состоит земли удобной и неудобной тысяча пятьсот девяносто две десятины 1908 кв. саж.).

*1:4200, в 1 д. 50 сажнів, 1:8400, в 1 д. 100 с. 1 арк. (102,5x69,5). Землеміри Петракеєв, І.Зікман. Копія. Типолітографія торговельного дому братів Кульберг, Одеса, 1910 р. Експлікація. Текст.*

**2038. План ділянки землі при селі Понятівка Селянського поземельного банку. 1908.**

(План Херсонской губернии и уезда, участка земли при деревне Понятовке, владение Крестьянского Поземельного Банка, бывш. Любинскаго Сельскаго Общества и Понятовскаго Товарищества. Измерение в натуре со съемкой внутренней ситуации в сентябре месяце и разбивку на отрубные участки в октябре месяце 1908 года, производили Землемеры Землеустроительных Коммиссий Херсонской губернии Н.А.Петракеев и И.А.Зикман. План составлен по меридиану генеральнаго межевания, склонение стрелки

к востоку 8 градус. 45 минут. В участке состоит земли удобной и неудобной тысяча пятьсот девяносто две десятины 1908 кв. саж.).

*1:4200, в 1 д. 50 сажнів, 1:8400, в 1 д. 100 с. 1 арк. (102,5x69). Землеміри Петракеєв, І.Зікман. Копія. Типолітографія торговельного дому братів Кульберг, Одеса, 1910 р. Експлікація. Текст.*

**2039. План ділянки землі при селі Понятівка В.А. і У.Г.Третьяковых, І.М.Кулика. 1908.**

(План Херсонской губернии Херсонскаго уезда участка земли из дачи при деревне Понятовке, состоящаго в совместном владении крестьян Вукола Афанасьевича Третьякова, Игнатия Михайловича Кулика и вдовы крестьянина Ульяны Григорьевны Третьяковой. Измерение произведено и план сей составлен по указанию магнитной стрелки 30 марта 1908 года. По исчислении в участке оказалось всего земли: шестьдесят десятин четьреста квадр. саж. (60 десят. 400 кв. саж.). Исчисление количества земли произведено по координатам точек окружной межи.).

*1:8400, в 1 д. 100 с. 1 арк. (44x48). Землемір М.Гертер. Рукопис. Текст.*

**2040. План ділянки землі при селі Понятівка С.Г. і Т.Г.Третьяковых. 1908.**

(План Херсонской губернии Херсонскаго уезда участка земли из дачи при деревне Понятовке, состоящаго в совместном владении крестьян братьев Саввы И тимофея Григорьевичей Третьяковых. Измерение произведено и план сей составлен по указанию магнитной стрелки 30 марта 1908 года. По исчислении в участке оказалось всего земли: восемьдесят две десятины. (82 десят.). Исчисление количества земли произведено по координатам точек окружной межи.).

*1:8400, в 1 д. 100 с. 1 арк. (44x48). Землемір М.Гертер. Рукопис. Текст. Пошкодження.*

**2041. План частини дачі при селі Понятівка К.М.Пономаренка (колишньої М.А.Банова). Б/д.**  
(План Херсонської губернії и уезда, часть дачи при деревне Понятовке, Купленная Константином Николаевичем Пономаренко у дворянина Николая Апполоновича Банова. В участке находится: под лит. А 86 десятин и под лит. Б 54 десят. плавни с полов. Р. р. Днепра и Конки, а всего в 2<sup>х</sup> участках 140 десятин.).

*1:16800, в 1 д. 100 с. 1 арк. (51x29,5). Землемір Є.Спаський. Копія автора. Рукопис. Пошкодження.*

**2042. План дачі пустища Попове Волохіних. 1884.**

(План Херсонської губернії, Херсонського уезда, под названием пустоши Поповой, владения вдовы Потомственной Почетной Гражданки Татьяны Александровы Волохиной; сыновей ея Александра, Сергея, Ивана и Василия Ивановых Волохиных, обмежеванной при генеральном межевании вдачу пустоши Поповой, в 1803 году Землемером Титулярным Советником Гонтарем-Гратинским, а по Указу Екатеринославской Межевой Конторы поверял и между утверждал в 1827 году Старший Землемер Титулярный Советник Чурсин. По Указу же Херсонской Казенной Палаты, основанному на таковом же Правительствующаго Сената по Межевому Департаменту Всемилостивейше пожалованной земли Полковнику Майнову из пустоши Поповой, между утверждал в 1830 году Июля 24 дня Одесский Уездный Землемер Гадомский Согласно Указа Херсонского Губернского Правления по присоединении участка Всемилостивейше пожалованной земли к даче местечка Тягинки, по поверке окружной межи, и межи утвержденной Землемером Гадомским план сочинен в 1862 году Июля 19 дня Херсонский Губернский Землемер Межевой Инженер Капитан Иван Дмитриев 4<sup>й</sup> По Указу Межевой Канцелярии поверку межи утвержденный землемером Гадомским, производил в 1867 году Инженер Капитан Алагрек, действия котораго по Указу Межевой Канцелярии от 8 Июля 1869 года за № 12065, поверял в 1869 году Ноября 19 дня Землемер Межеваго Корпуса Надворный Советник Вишневский, а действия сего последняго, по указу Межевой Канцелярии от 8 Мая 1870 года за № 7076, поверял Сентября 16 дня Землемер 1<sup>го</sup> разряда Межеваго Корпуса Коллежский Ассесор Битюцкий. Согласно предписания Г. Херсонского Губернского Землемера от 11 Октября 1884 года за № 1321, последовавшего воисполнение постановления Херсонского Окружного Суда от 28 Августа 1884 года, состоявшаися поуказу Правительствующаго Сената от 29 Ноября 1882 года за № 2764, решение бывшаго Херсонского Уезднаго Суда состоявшейся 20 Декабря 1865 года, воисполнение привидил, поверку части окружной межи производил и план сей, спринятием отклонения магнитной стрелки от хода генеральнаго межевания квостоку на 7 градусов пересоставил в 1884 году Ноября 17 дня Одесский Уездный Землемер Рыков. В даче состоит земли: пашни 999 дес. 1674 саж. степи способной к хлебопашеству и сенокосу 858 дес. 1320 саж. под каменистыми и хрящеватыми местами 7 десятин, под большою дорогою 6 десятин, под проселочными дорогами 1 дес. 1200 сажень, под половиною реки Днепра 22 дес. 2256 сажень, под бичевником 1 дес. 2070 сажень, под истоками оврагов отвершков и прудами 7 дес. А всего вовсей окружной меже удобной и неудобной земли тысяча девятьсот четыре дес. тысяча триста двадцать сажень а за исключением неудобных мест осталось одной удобной земли 1858 дес. 594 сажени, А за исключением большой дороги и бичевника осталось всяких угодий 1896 дес 1650 саж. Из того числа вырезано церковной земли значущейся на плане под литерами Ц.З.церкви что в местечке Тягинке в 1858 году Херсонским Уездным Землемером Свешниковым пашни 6 дес. под течением оврага Попова пятьсот сорок сажень А всего удобной и неудобной земли шесть десятин пятьсот сорок сажень, а одной удобной шесть десятин, а затем вдействительном владении пустоши Поповой осталось удобной и неудобной земли тысяча восемсот девяносто восемь десятин девяносто восемь десятин семсот восемьдесят сажень).

*1:8400, в 1 д. 100 с. 1 арк. (323x72). Одеський повітовий землемір В.Риков. Копія. Рукопис. Текст.*

**2043. План ділянки землі дачі пустища Попове О.І.Волохіна. 1895.**

(План на участок земли состоящий Херсонской губернии, и ея уезда, в даче пустоши Поповой, владения Губернского Секретаря Александра Ивановича Волохина. План составлен по натуральному указанию магнитной стрелки. В участке состоит земли: пашни 259 десятин, 1514 <sup>3</sup>/<sub>4</sub> сажени; степи годной к хлебопашеству 162 десятины, 1400 сажень. А всего одной удобной земли четьриста двадцать две

десятины, пять сот четырнадцать и три седьмых сажень. Настоящий план составлен 10 Апреля 1895 года).

*1:8400, в 1 д. 100 с. 1 арк. (82x34,5). Укладач (прізвище нерозбірливе), з використанням плану землеміра А.Яришкіна. Рукопис. Текст.*

**2044. План ділянки землі, відмежованої з дачі пустища Попове С.І.Волохіна. Б/д.**

(План Херсонской губернии и уезда участка земли вымежеванного из дачи под названием пустоши Поповой во владения Потомственного Почетного Гражданина Сергея Ивановича Волохина. В количестве всей удобной и неудобной земли Четыреста сорок десятин 440 саж. границы участка в присутствии владельца сняты с натуры землемером Ярышкиным по указанию магнитной стрелки).

*1:8400, в 1 д. 100 с. 1 арк. (106x34,5). Укладач землемір А.ришкін. Рукопис.*

**2045. План дачі хутора Постерначкине М.В.Постернакової. 1899.**

(План Херсонской губернии Херсонского уезд, под названием хутора Постерначкина, владения купчихи Марии Васильевны Постернаковой. Генерально межевана в 1796 году Черкасским Уездным [...] вым, вновь поверкою снята в 1799 году Землемером Коллежским Регистратором Феофиловым; по указу Екатеринославской Межевой Конторы, план с книгой сочинен в 1822 году Старшим [...] ым, а согласно решения Херсонского Окружного Суда, специально межевана с назначением ситуации с плана Инженера Свинкина и план этот составлен с принятием отклонения магнитной стрелки от хода генерального межевания вправо к востоку на  $8\frac{1}{2}$  градусов 1899 года 31 Октября Уездным Землемером Херсонской губернии Василевским. В даче состоит земли: степи способной к пашне [...] 56 десятин 880 сажень, под усадьбою 400 сажень, под каменистыми местами 36 десятин 670 сажень, под проселочными дорогами 1 десятина 1250 сажень, под полуречкою Ингульцем 5 десятин [...] сажень, а всего удобной и неудобной земли сто десятин, за исключением неудобных мест осталось одной удобной земли 56 десятин 1280 сажень).

*1:8400, в 1 д. 100 с. 1 арк. (49x65). Повітовий землемір К.Василевський. Копія автора. Рукопис. Текст. Пошкодження.*

**2046. План дачі села Раснопіль О.І., М.І.Гижицьких, Л.І.Свечиної, частина 2-а. 1828.**

(Геометрический Специальный План Херсонской Губернии Иуезда дачи Села Раснополь Сдеревнями общаго владения штабс Капитана Александра игубернского Секретаря Николая Игнатъевых Детей Тижицких иколлежской Советницы Любви Игнатъевны Свечиной 2<sup>а</sup> части, числодесятин Ппоказано в 1<sup>а</sup> части Плана Сего).

*1:8400, в 1 д. 100 с. 1 арк. (98x196). Укладач невідомий. Копія молодшого учня І.Іванова 1828 р. Рукопис. Склеєно з 3 частин. Текст. Незначні пошкодження.*

**2047. План землі поселян села Рейнфельд. Б/д.**

(План губернии и уезда селения Рейнфельд владения поселян собственников Меннонитов. Во всей окружной меже земли удобной: 780 дес.; неудобной: под чумацкою дорогою 3 дес. 2040 саж., под половиною реки 4 дес. 1600 саж., под оврагами и каменистыми местами 3 дес. 2072 саж. Межи поверял и план по указанию магнитной стрелки сочинял частный землемер Абрам Герц).

*1:16800, в 1 д. 200 с. 1 арк. (67x51). Землемір А.Герц. Рукопис. Текст. Пошкодження*

**2048. План ділянки землі при селах Розанівка, Чернишівка М.Кравченка, Т.Постова, Г.Водоп'яна та ін. (колишньої Ф.Ф.Бишлера). 1896.**

(План губернии, Херсонского уезда, участка земли при деревнях Чернышевке и Розановке и речке Сагайдак, бывш. владения Николаевского купца Фридриха Фридриховича Бигилера, ныне владения товарищества крестьян, деревень Чернышевки и Розановки Николая Кравченко, Митрофана Кравченко, Трофима Постова, Гавриила Водопьяна, Кузьмы Водопьяна, Ивана Водопьяна 1<sup>го</sup>, Ивана Волопяна 2<sup>го</sup>, Сильвестра Корниенко, Самуила Корниенко, Константина Корниенко, Григория Левченко, Федора Юдина,

Лукьяна Пустовойтенко, Ивана Гаркавенко, Тимофея Гаркавенко, Аверьяна Кастелевскаго, Митрофана Кастелевскаго, Михаила Кравченко, Кузьмы Кравченко, Иллариона Крывко, Давида Кравченко, Дмитрия Кравченко, Ивана Якименко, Якова Трипакова, Романа Сотникова, Капитана Сотникова, Ефима Петренко, Артемия Кателевскаго, Архипа Пустовойченко, Ивана Котелевскаго, Митрофана Водопьяна, Тихона Котелевскаго, Никифора Гаркавенко и Прокофия Корниенко и Прокофий Старостенко. Съёмку производил и план сей составлял по меридиану магнитной стрелки. Николаевский Городской Землемер С.С.Верлинг 1896 году Декабря 20 дня. В участке состоит земли всего: четырёхста десятина сто восемьдесят квадрат. сажень.)

*1:8400, в 1 д. 100 с. 1 арк. (49x63,5). Миколаївський міський землемір С.Верлінг. Рукопис. Текст.*

**2049. План плавень, відмежованих з дачі сіл Розорівка та Омилове. 1843.**

(Геометрический Специальный План Херсонской Губернии и Ея Уезда отшедших плавильных мест от деревни Разаревки и Села Омеловаго в Казенное ведомство о принадлежности коих, как Херсонской Палаты иск свой произвести, так и владельцам права свои защищать Указом Правительствующаго Сената общаго собрания 1<sup>го</sup> и 3<sup>го</sup> Департаментов предоствлено в Гражданских присутственных местах. Межевания учиненнаго в прошлом 1783 году Землемером Поручиком Редильским, вновь снята в 1809 году Октября 18 дня Землемером Губернским Секретарем Кириловым. Межа утверждена в 1826 году Августа 5 дня Землемером Каллежским Секретарем Левицким, а по Указу Межевой Канцелярии согласно решения Правительствующаго Сената помежевому Департаменту план сей пересочинен в 1848 году Сентября дня Межеваго Корпуса Землемером Рылковым. А внутри того владения, обмежеваннаго одною окружною от всех смежных дачь и владельцев межею по нынешней мере и по исчислению земли состоит: Кустарнику между коим Сенной Покос: тысяча сто девяносто семь десятина, девять сот девяносто шесть сажень. Под Бечевником: осемнадцать десятина, двести девяносто сажень. Под Каменистыми местами: три десятины, Под Болотами: пятьсот пятьдесят восемь десятина. Под половинами рек Днепра и Конской так же речками, озерами, лиманами, заливами и протоками: восемь сот шестьдесят две десятины, шесть сот шестьдесят восемь сажень, А Всего во всей окружной меже удобной и неудобной земли: две тысячи шестьсот тридцать восемь десятина, тысяча девять сот пятьдесят четыре сажени, а заисключением неудобных мест осталось удобной земли: тысяча сто девяносто семь десятина девять сот девяносто шесть сажень, а за исключением Бечевника осталось всяких угодий земли: двести тысяч шесть сот двадцать десятина, тысяча шесть сот шестьдесят четыре сажени. На сем числе во время межевания земли внутри окружной межи поселения никакого не было, а лежала впусе. Магнитная стрелка от истиннаго меридиана на  $7\frac{1}{2}$  градусов, а от хода прежняго межевания на  $3\frac{3}{4}$  градусов.)

*1:8400, в 1 д. 100 с. 1 арк. (144x116). Землемір П.Рилков. Копія помічника Єремєєва. Рукопис. Склеєно з 2 частин. Текст.*

**2050. План плавень, відмежованих з дачі сіл Розорівка та Омилове. 1848.**

(Геометрический Специальный План Херсонской Губернии и Ея Уезда отшедших плавильных мест от деревни Разаревки и Села Омеловаго в Казенное ведомство о принадлежности коих как Херсонской Палаты иск свой произвести так и владельцам права свои защищать Указом Правительствующаго Сената общаго Собрания 1<sup>го</sup> и 3<sup>го</sup> Департаментов предоствлено в Гражданских Присутственных местах. Межевания учиненнаго в прошлом 1783 году Землемером Поручиком Редильским, вновь снята в 1809 году Октября 18 дня Землемером Губернским Секретарем Кириловым. межа утверждена в 1826 году Августа 5 дня Землемером Каллежским Секретарем Левицким, а По Указу Межевой Канцелярии согласно решения Правительствующаго Сената по Межевому Департаменту план сей пересочинен в 1848 году Сентября дня Межеваго Корпуса Землемером Рылковым. А внутри того владения обмежеваннаго одною окружною от всех смежных дачь и владельцев межею понынешней мере и по исчислению земли состоит: Кустарнику между коим Сенной Покос: тысяча сто девяносто семь десятина, девять сот девяносто шесть сажень. Под Бечевником: осемнадцать десятина, двести девяносто сажень. Под Каменистыми местами: три десятины, Под Болотами: пять сот пятьдесят восемь десятина. Под половинами рек: Днепра и Конской, так же речками, озерами, лиманами, заливами и протоками: восемь сот шестьдесят две десятины, шесть сот шестьдесят восемь сажень. А Всего во всей окружной меже удобной и неудобной земли: две тысячи шесть сот тридцать восемь десятина, тысяча девять сот пятьдесят четыре сажени, а заисключением неудобных мест осталось удобной земли: тысяча сто девяносто семь десятина девять сот

дев'яносто шість квадратних сажень, а заисключенням Бичевника осталось всяких угодий землі: две тисячи шість сот двадцать десятина, тысяча шість сот шістьдесят чотири квадратних сажени. На сем числе во время межевания землі внутри окружной межи поселения никакого не было, а лежала впусе. Магнитная стрелка от истинного Меридиана на  $7\frac{1}{2}$  градусов, а от хода прежняго межевания на  $3\frac{3}{4}$  градусов.)

*1:8400, в 1 д. 100 с. 1 арк. (140,5x116,5). Землемір П.Рилков. Копія помічника Єремєєва. Рукопис. Склеєно з 2 частин. Текст.*

**2051. План ділянки плавень казенного відомства, відмежованих від сіл Розорівка та Омилове. 1848.**

(Геометрический Специальный План Херсонской Губернии и ея Уезда отшедших плавильных мест от деревни Разаревки и Села Омеловаго в Казенное ведомство, о принадлежности коих как Херсонской Палаты иск свой произвести так и владельцам права свои защищать Указом Правительствующаго Сената общаго Собрания 1<sup>го</sup> и 3<sup>го</sup> Департаментов предоставлено в Гражданских Присутственных местах. Межевания учиненнаго в прошлом 1783 году Землемером Поручиком Редильским, вновь снята в 1809 году Октября 18 дня Землемером Губернским Секретарем Кириловым. Межа утверждена в 1826 году Августа 5 дня Землемером Каллежским Секретарем Левицким, а по Указу Межевой Канцелярии согласно решения Правительствующаго Сената Межевому Департаменту план сей пересочинен в 1848 году Сентября дня Межеваго Корпуса Землемером Рылковым. А внутри того владения, обмежеваннаго одною окружною от всех смежных дачь и владельцев межею понынешней мере и по исчислению землі состоит: Кустарнику между коим Сенной покос: тысяча сто дев'яносто семь десятина, девять сот дев'яносто шість сажень. Под Бечевником: осемнадцать десятина, двести дев'яносто сажень. Под Каменистыми местами: три десятины, Под Болотами: пять сот пятьдесят восемь десятина. Под половиною рек: Днепра и Конской так же речками, озерами, лиманами, заливами и протоками восемь сот шістьдесят две десятины, шість сот шістьдесят восемь сажень. А Всего во всей окружной меже удобной и неудобной землі: две тысячи шість сот тридцать восемь десятина, тысяча девять сот пятьдесят чотири сажени, а заисключением неудобных мест осталось удобной землі: тысяча сто дев'яносто семь десятина девять сот дев'яносто шість сажень, а заисключением Бичевника осталось всяких угодий землі: две тысячи шість сот двадцать десятина, тысяча шість сот шістьдесят чотири сажени. На сем числе во время межевания землі внутри окружной межи поселения никакого не было, а лежала впусе. Магнитная стрелка от истинного Меридиана на  $7\frac{1}{2}$  градусов, а от хода прежняго межевания на  $3\frac{3}{4}$  градусов.)

*1:8400, в 1 д. 100 с. 1 арк. (139x117). Землемір П.Рилков. Копія (прізвище нерозбірливе) 1880 р. Текст.*

**2052. План плавень, відмежованих з дачі села Розорівка О.В.Єсаулової, А.І.Константинова. 1836.**

(Геометрический Специальный план Херсонской губернии и Ея уезда деревни Разаревки с принадлежащими к ней всеми землями которья состоят во владении Подпоручицы Ольги Васильевой дочери жены Есауловой и от перваго брака сына ея Агея Иванова Константинова. Межевания учиненнаго в прошлом 1809<sup>м</sup> году Октября 18<sup>го</sup> дня Землемером Губернским Секретарем Кириловым, межа утверждена в 1826<sup>м</sup> году Августа 4<sup>го</sup> дня Землемером Каллежским Секретарем Левицким, а по Указу Межевой Канцелярии воисполнение таковаго же Правительствующаго Сената Межеваго Департамента по возстановлении в натуре Межевых признаков План сей сочинен в 1836<sup>м</sup> году Декабря 11<sup>го</sup> дня Землемером Александр Критеким. А внутри того владения, обмежеваннаго одною окружною от всех смежных дачь и владельцев межею по нынешней мере и по исчислению землі состоит: Пашенной двести пятьдесят десятина, две тысячи триста восемьдесят сажень. Сеннаго покосу и степи способной к хлебопашеству две тысячи девять сот семдесят десятина, семь сот тридцать две сажени. Кустарнику между коим сенной покос Семдесят одна десятина тысяча восемь сот двадцать девять сажень. Под поселением, огородами, гуменниекими и конопляниками Шість десятина две тысячи триста пятьдесят сажень. Под

проселочними дорогами семь десятин. Под бечевником шесть десятин триста пятьдесят сажень. Под песками двадцать одна десятина. Под Каменистыми местами: Сто семдесят две десятины тысяча осемнадцать сажень. Под половиною реки Днепра, речками, озером, оврагами и отвершками. Семдесят пять десятин пять сот одиннадцать сажень. а всего во всей окружной меже Удобной и Неудобной земли: три тысячи пять сот восемьдесят одна десятина тысяча девять сот семдесят сажень. А за исключением не удобных мест осталось одной Удобной земли: Три тысяча триста десятин девяносто одна квадратных сажень. А за исключением бечевника осталось всяких угодий земли: три тысячи пять сот семдесят пять десятин тысяча шесть двадцать квадратных сажень. В означенной деревни Разоревки за вышеписанными владельцами Подпоручицей Ольгой Васильевой дочерью женой Есауловой и от первого брака сыном ея Агеем Ивановым Константиновым состоит крестьянских дворов двадцать три в них по нынешней 8<sup>й</sup> ревизии и ныне на лицо мужеска Семдесят одна женска пола пятьдесят восемь душ).

*1:8400, в 1 д. 100 с. 1 арк. (161x202). Землемір О.Крицький. Копія. Рукопис. Склеєно з 6 частин. Умовні позначки. Текст. Незначні пошкодження.*

**2053. Креслення меж землі селян села Роксандрівка. 1889.**

(Чертеж Херсонской губернии Херсонского уезда под названием деревни Роксандровки состоящей в даче генерального межевания, пустоши Роксандровки, владения крестьян собственников Никольской Волости Роксандровского сельскаго общества деревни Роксандровки. Генерально межевана в 1802 году Мая 8 дня Коллежским Регистратором Агофоном Лаврентьевым, а снятие границ натурального владения крестьянскаго надела произведено вследствие предписания Херсонскаго Губернскаго Правления по Чертежному Отделению от 12 Мая 1889 года за № 456 и чертеж сей сочинен с принятием отклонения магнитной стрелки от хода генерального межевания вправо к Востоку на  $7\frac{1}{4}$  градусов в 1889 году Августа 8 дня Тираспольским Уездным Землемером Надворным Советником Михальским. В участке состоит земли одной удобной 581 десятина а неудобных мест 15 десятин, а всего удобной и неудобной земли пятьсот девяносто шесть десятин).

*1:8400, в 1 д. 100 с. 1 арк. (68,5x147). Тираспольський повітовий землемір Ф.Михальський. Рукопис. Текст.*

**2054. План землі дачі села Роксандрівка (Зенталь) Г.В.Жайворонка. 1897.**

(План участка земли состоящего в генеральной дачи дерев Роксандровки (Зенталь тож) Херсонской губернии и уезда, владения Богоявленскаго мещанина Григория Васильевича Жайворонока, в количестве всей удобной и неудобной земли Сто шестьдесят три десятины  $343\frac{1}{2}$  сажени участок этот с натуры снимал и план составлял частный землемер Ярышкин по указанию магнитной стрелки настоящего времени).

*1:8400, в 1 д. 100 с. 1 арк. (44x86). Землемір А.Яришкін. Рукопис. Текст.*

**2055. План надільної землі села Романівка, відмежованої землевласницею А.Ф.Комстадіус. 1862.**

(Геометрический специальный план Херсонской Губернии и Уезда крестьянскаго надела деревни Романовки помещицы Тайной советницы авдотьи Федоровны Комстадиус на 34 душ по 5 с  $\frac{1}{2}$  десятин надел произведен 1862 года Августа 3 дня Землемером мтроваго съезда Коллежским ассесором Вайдановым сколько-же в означенном наделе земли значится в Экспликации плана сего.).

*1:8400, в 1 д. 100 с. 1 арк. (57,5x72,5). Землемір Ваданов. Рукопис. Текст.*

**2056. План ділянки землі при селі Романівка А.М.Репки (колишньої М.М.Комстадіус). 1905.**

(План Херсонской губ. и уезда Отбедо-Васильевской волости при деревне Романовке участка земли бывшаго во владении Николая Николаевича Комстадиуса ныне состоящаго во владении Артема Мироновича Репка. Измерение произведено в Сентябре 1905 года и план этот составлен по натуральному указанию магнитной стрелки. Внутри указанных границ земли состоит четьреста десятин.).

*1:8400, в 1 д. 100 с. 1 арк. (34,5x100). Землемір (прізвище нерозбірливе). Рукопис. Незначні пошкодження.*



**2057. План ділянки землі при селі Романівка С.Д. та А.Д.Старюків (колишньої М.М.Комстадіус). 1905.**

(План Херсонської губ. и уезда Отбедо-Васильевской волости при деревне Романовке участка земли бывшего во владении Николая Николаевича Комстадиуса ныне состоящего во владении Семена и Афанасия Диомидовичей Старюков. Измерение произведено в Сентябре 1905 года и план этот составлен по натуральному указанию магнитной стрелки. Внутри указанных границ земли состоит триста десятин.).

*1:8400, в 1 д. 100 с. 1 арк. (31x99,5). Землемір (прізвище нерозбірливе). Рукопис.*

**2058. План ділянки землі при селі Романівка Д.М.Репки (колишньої М.М.Комстадіус). 1910.**

(План Херсонської губ. и уезда Отбедо-Васильевской волости при деревне Романовке участка земли бывшего во владении Николая Николаевича Комстадиуса, ныне состоящего во владении Дмитрия Мироновича Репки. Измерение произведено в Июне 1910 года и план этот составлен по натуральному указанию магнитной стрелки. Внутри указанных границ земли состоит двадцать пять десятин).

*1:8400, в 1 д. 100 с. 1 арк. (50x67). Землемір К.Бібер. Рукопис.*

**2059. План ділянок землі селян дачі села Роопове (Новий Буг). 1910.**

(План Херсонської губернії Херсонського уезда дачи поселка Роопово владения крестьян собственников, состоящей в даче генерального межевания Нового Буга лит. Н<sup>18</sup>/113. разверстание произведено в 1910 г. по распоряжению Херсонской губернской Землеустроительной комиссии от 29 Марта 1910 г. Землемером Землеустроительных Коммисий Херсонской губернии Седлецким и принято приговором общества крестьян пос. Роопово от 27 Декабря 1910 г. № 39. План составлен по меридиану генерального межевания. Принадлежность участков и количество земли в них означены в экспликации плана.).

*1:2100, в 1 д. 25 с. 1:8400, в 1 д. 100 с. 1 арк. (74x103). Землемір В.Седлецький. Копія Годлевського, Вейгнера 1912 р. Рукопис. Експлікація. Текст.*

**2060. План ділянок землі хутора Рубаний та плавні при селі Перетівка (Дудчине) В.Д.Гришка. Б/д.**

(План Херсонської губернії, Херсонського уезда участков земли состоящей при деревне Перетовки (Дудчино тож) под названием Хутор Рубанный принадлежит крестьянину Василию Дмитриевичу Гришко, в количестве под лит: а. полевой Сто двадцать две десятины б. Шестьдесят девять десятин под плавнями. А всего удоб: и не удоб. Сто девяносто одна десятина, измерение участков в натуре производил Частный Землемер Яршшин, с принятием отклонения магнитной стрелки от хода генерального межевания в правую сторону к Востоку на  $7\frac{1}{4}$  градусов по документу значится 170 дес. а по измерению 191 дес.).

*1:8400, в 1 д. 100 с. 1 арк. (74x57). Землемір А.Яришкін. Рукопис.*

**2061. План землі хутора Русова (дачі сіл Кизій Мис, Софіївка) М.Ф.Ільвачова. Б/д.**

(План Херсонської губернії, Херсонського уезда, хутора Русова, состоящего в дачах дерев. Кизий-Мыс и сельца Софиевки, владения крестьянина Марка Федотовича Ильвачова. В участке этом состоит земли: пашни 441 десятина 650 кв. саж., под лугами 20 десятин, под озером 7 десятин, под дорогою 1600 кв. саж. и под межниками 1 десятина 150 кв. саж.; а всего 470 десятин. Земля эта предложена к разделу между нижеозначенными лицами: Участок под лит. А, крестьянина Дмитрия Кириловича Беднова 150 десятин Участок под № 1 Херсонской мещанки Стефаниды Марковой Гончаренковой 33 дес. 1371  $\frac{3}{4}$  кв. саж. Участок под № 2 крестьянина Семена Марковича Ильвачова 54 дес. 1628  $\frac{4}{7}$  квад. саж. Участок под № 3 крестьянина Романа Марковича Ильвачова 54 дес. 1628  $\frac{4}{7}$  квад. саж. Участок под № 4 крестьянина Кондрата Марковича Ильвачова 54 дес. 1628  $\frac{4}{7}$  квад. саж. Участок под № 5 крестьянина Василия Марковича Ильвачова 88 дес. 1971  $\frac{3}{7}$  квад. саж. Участок под № 6 крестьянки Анны Марковны Ильвачовой 33 дес. 1371  $\frac{3}{7}$  квад. саж. Всего 470 десятин.).

*1:8400, в 1 д. 100 с. 1 арк. (49x55,5). Землемір Є.Спаський. Рукопис. Текст.*

**2062. План землі хутора Русова (дачі сіл Кизій Мис, Софіївка) К.М. та А.М.Ільвачових, С.М.Гончаренко. Б/д.**

(План Херсонской губернии и уезда, хутора Русова, состоящего в дачах дер. Кизий-Мыс и сельца Софиевки, владения крестьян: участок под лит. А Кондрата Марковича Ильвачова содержит 54 дес. 1628  $\frac{4}{7}$  кв. саж., участок под лит. Б. Василия Марковича Ильвачова содержит 88 дес. 1971  $\frac{3}{7}$  кв. саж., участок под лит. В. Анны Марковны Ильвачовой содержит 33 дес. 1371  $\frac{3}{7}$  кв. саж. А всего в окружной меже 210 десятин 1542  $\frac{6}{7}$  кв. саж.).

*1:8400, в 1 д. 100 с. 1 арк. (33x55,5). Землемір Є.Спаський. Рукопис.*

**2063. План землі хутора Русова (дачі сіл Кизій Мис, Софіївка) С.М. та Р.М.Ільвачових. Б/д.**

(План Херсонской губернии и уезда, хутора Русова, состоящего в дачах дер. Кизий-Мыс и сельца Софиевки, владения крестьян: участок под лит. А Семена Марковича Ильвачова содержит 54 дес. 1628  $\frac{4}{7}$  кв. саж., участок под лит. Б. Романа Марковича Ильвачова содержит 54 дес. 1628  $\frac{4}{7}$  кв. саж. А всего в окружной меже 109 десятин 857  $\frac{1}{7}$  кв. саж.).

*1:8400, в 1 д. 100 с. 1 арк. (28x32). Землемір Є.Спаський. Рукопис.*

**2064. План землі частини хутора Русова (дачі сіл Кизій Мис, Софіївка). Б/д.**

(План Херсонской губернии и уезда, часть хутора Русова, состоящего в дачах дер. Кизий-Мыс и сельца Софиевки, владения крестьянина Дмитрия Кириловича Беднова. В означенных границах состоит земли 150 дес.).

*1:8400, в 1 д. 100 с. 1 арк. (36x31). Землемір Є.Спаський. Рукопис.*

**2065. План ділянки землі при дачі Саблуківка (Затон) Л.М.Шокурова. 1898.**

(План Херсонской губернии Херсонского уезда, участка земли выделенного из дачи Елисаветы Сильверсван под названием "Саблуківка" она же Затон, владения крестьянина Лаврентия Моисеева Шокурова. Измерение в натуре произведено и план сей составлен по натуральному указанию магнитной стрелки состоящим в должности Херсонского Городского Землемера Щелкуновым Ноября 20 дня 1898 года. По исчислению в участке этом состоит земли удобной 96 дес. 1200 кв. саж. девяносто шесть с половиною десятин.).

*1:8400, в 1 д. 100 с. 1 арк. (50x33,5). Землемір С.Щелкунов. Рукопис. Текст.*

**2066. План ділянки землі № 3 при селі Саблуківка В.К.Сильверсвана. 1914.**

(Участок № 3 при деревне Саблуківке Херсонского уезда с количеством земли триста девяносто восемь десятин, состоящий во владении дворянина Вадима Карловича Сильверсвана.).

*1:8400, в 1 д. 100 с. 1 арк. (92x70). Землемір (прізвище нерозбірливе). Рукопис.*

**2067. План ділянки землі № 1 при селі Саблуківка В.К.Сильверсвана. Б/д.**

(Участок № 1 при деревне Саблуківке Херсонского уезда с количеством земли сто пятьдесят одна десятина, состоящий во владении дворянина Вадима Карловича Сильверсвана.).

*1:8400, в 1 д. 100 с. 1 арк. (68,5x48). Землемір (прізвище нерозбірливе). Рукопис. Текст. Пошкодження.*

**2068. План ділянки землі № 2 при селі Саблуківка В.К.Сильверсвана. Б/д.**

(Участок № 2 при деревне Саблуківке Херсонского уезда с количеством земли сто пятьдесят десятин состоящий во владении дворянина Вадима Карловича Сильверсвана.).

*1:8400, в 1 д. 100 с. 1 арк. (68x47,5). Землемір (прізвище нерозбірливе). Рукопис. Текст.*

**2069. План ділянки землі № 5 при селі Саблуківка В.К.Сильверсвана. Б/д.**

(Участок № 5 при деревне Саблуківке Херсонского уезда с количеством земли сто тридцать десятин, состоящий во владении дворянина Вадима Карловича Сильверсвана.).

*1:8400, в 1 д. 100 с. 1 арк. (41x71,5). Землемір (прізвище нерозбірливе). Рукопис.*

**2070. План ділянки землі № 6 при селі Саблуківка В.К.Сильверсвана. Б/д.**

(Участок № 6 при деревне Саблуковке Херсонского уезда с количеством земли двести двадцать десятин, состоящий во владении дворянина Вадима Карловича Сильверсвана).

*1:8400, в 1 д. 100 с. 1 арк. (56x70,5). Землемір (прізвище нерозбірливе). Рукопис. Текст.*

**2071. План ділянки землі № 7 при селі Саблуківка В.К.Сильверсвана. Б/д.**

(Участок № 7 при деревне Саблуковке Херсонского уезда с количеством земли двести шестьдесят семь десятин, состоящий во владении дворянина Вадима Карловича Сильверсвана).

*1:8400, в 1 д. 100 с. 1 арк. (71x56). Землемір (прізвище нерозбірливе). Рукопис. Текст.*

**2072. План ділянки землі № 9 при селі Саблуківка В.К.Сильверсвана. Б/д .**

(Участок № 4 при деревне Саблуковке Херсонского уезда с количеством земли сто восемьдесят четыре десятины, состоящий во владении дворянина Вадима Карловича Сильверсвана).

*1:8400, в 1 д. 100 с. 1 арк. (46,5x71). Землемір (прізвище нерозбірливе). Рукопис.*

**2073. План землі слободи Садове села Дар'ївка нащадків Ф.С.Комстадіус. 1837.**

(Геометрический Уменьшительный План Херсонского уезда Слободы Садовой с Древнею Дариевою, с их пашенными землями, санными покосы, и прочими Угодья, которые во владении состоят Польской службы Надворного Советника Федора Савельева сына Комстадиуса, доставшия ему по купле от Подполковницы Авдотьи Петровой дочери Родзянкиной, а ей дошедшия по наследству от дяди Статского Советника Михаила Леонтьева сына Фалеева; Межевания учиненного в 1783 году Землемером Подпоручиком Александром Лазаревым, а возобновлено по той меже 1796. года Марта 26. дня Черкасского Уезда Землемером Андреем Холодиловым; а внутри того владения обмежеванного от всех смежных владельцев одною окружною межею, по нынешней мере и по изчислению земли состоит: пашни и степи к хлебопашеству удобной 4388. десятин 1200. квадратных сажень, сennaго покосу по балкам и оврагам 76. десятин, под поселением и огородами 34. десятины 1200. сажень, под фруктовым и виноградным садами 1. десятина, под кладбищем 400. квадратных сажень, под большою столбовою дорогою 43. десятины, под проселочными дорогами 20. десятин, под крутыми и каменистыми косогорами 520. десятин 1200. квадратных сажень, под бечевником Реки Днепра 35. десятин, под Рекою Днепром 543. десятины, под полу-Рекою Ингульцем 395. десятин, под озерами: Домахою, Круглым, Лиманами: Алексеевым, Долгеньким, Садком, и Голубовым, 360. десятин, Под Реками: Тингинкою, Сомихою, Гнилухою, Раскопанкою, Кривою-Конскою, Протоками и Заливами, 17. десятин, под полу Рекою Конскою 40. десятин, болота по которому камыш и изредка Лозовья кустарники 1722. десятины 1791. квадратная сажень; а всего во всей окружной меже 8196. десятин 991. квадратная сажень, а за исключением не удобных мест, одной удобной земли 4500. десятин, а за исключением одной большой столбовой дороги 8153. десятины 991. квадратная сажень; - В вышеписанной слободе Садовой и в Деревне Дарьевой за Надворным Советником Комстадиусом Федора Савельева сына Комстадиуса, поступила во владение сынов его: Тайного советника и кавалера Августа, Коллежского Секретаря Карла, и Лейтенанта Антона Комстадиусов; и по Указу Херсонского Губернского Пправления, между нынешними владельцами размежевана в 1837. году Херсонским Уездным Землемером Коллежским Секретарем Соколовским, сколько же состоит ныне в каждом владении разных угодий земли, объяснено в особой на сем Плане Экспликаци).

*1:42000, в 1 д. 500 с. 1 арк. (64x47). Херсонський повітовий землемір Ф.Соколовський. Рукопис. Експлікація.*

**2074. План дачі села Садове С.М. та М.М. Комстадіус і селян-власників. 1870.**

(Геометрический специальный план дачи Херсонской губернии и ея уезда, образовавшейся по размежеванию под названием Села Садоваго, владения вдовы Гвардии Полковника Софьи Николаевны малолетел сына Николая Николаевича Комстадиуса и общества крестьян собственников села Садоваго. Общей дачи под названием Сельца Садоваго с деревней Дарьевкой с хуторами учинено в 1783 году Землемером Лазаревым, а по возобновлении в 1796 году меж Землемером Холодиловым, вновь снята в 1808 году 7 Июля 6 дня Землемером Буткевичем и специально размежевана в Сентябре мѣце 1837 года Херсонским Уездным Землемером Соколовским, по предписанию же Херсонского Губернского Пправления, от 18 Апреля 1868 года за № 196, по поверке части окружной межи и раздельных, план сей

сочинен по меридиану магнитной стрелки, бывшему при генеральном межевании, которая с того времени отклонилась в правую сторону к Востоку на 7 градусов в 1870 году Октября 15 дня Херсонским Уездным Землемером Шантырем. А внутри того владения, обмежеваннаго одною окружною от всех смежных дач и владений межею, понынешней мере и по исчислению земли состоит: под поселением, огородами, гумениками и конопляниками тридцать девять десятин сто сажень, под фруктовым садом одна десятина тысяча шесть десятин сажень, пашенной сто шестьдесят четыре десятины, две тысячи сажень, степи удобной к пашне и сенокосу тысяча восемьсот восемьдесят десятин, девятьсот пятнадцать сажень, под церковью и кладбищем восемьсот сажень, каменистаго места двести шестьдесят девять десятин, тысяча шестьсот сажень, болота по коему камыш девятьсот пятьдесят шесть десятин, тысяча сто с половиною сажень, под большою почтовою дорогою двадцать одна десятина тысяча двадцать сажень, под проселочными дорогами пятнадцать десятин тысяча сто пятьдесят сажень, под бичевником девятнадцать десятин, тысяча шесть сот сорок сажень, подреками и половинами их, реками, озерами и протоками шестьсот семьдесят девять десятин, а всего во всей окружной меже удобной и неудобной земли четыре тысячи сорок семь десятин тысяча семьсот восемьдесят пять с половиною сажень, а за исключением неудобных мест осталось одной удобной земли две тысячи восемьдесят пять десятин, тысяча шестьсот семьдесят пять сажень, а за исключением одной большой почтовой дороги и бичевника осталось всяких угодий земли четыре тысячи шесть десятин, тысяча пятьсот двадцать пять с половиною сажень. Насем числе ввремя межевания земли внутри окружной межи в поселении состоит село Садовое, в коем господский двор один, крестьянских дворов шестьдесят восемь; в них по десятой народной ревизии и ныне на лицо мужеска пола сто пятьдесят пять, женскаго двести тридцать три души.).

*1:8400, в 1 д. 100 с. 1 арк. (211,5x102,5). Херсонський повітовий землемір Ю.Шантур. Копія в. о. Єлисаветградського повітового землеміра М.Мускоїди. Рукопис. Текст.*

**2075. План пустища біля р. Сасик (колишнього села Лубянка) Я.І.Лубенського-Ігнатовича. 1807.**

(Геометрической Специальной план Херсонскаго Уезда пустоши лежащей пообе Стороны речки Сасика что была деревней лубянка Спринадлежащими кней всеми Землями которая вовладении Состоит при камесара Якима иванова Лубянскаго игнатовича межевания учинено в 1804<sup>го</sup> Году августа 23<sup>го</sup> дня Землемером титулярным Советником буткевичем авнутри того владения обмежеваннаго одною окружною межею от всех смежных владельцев понынешней мере ипоизчислению Земли Состоит пашенной семдесят десятин, Сеннаго покосу истепи к хлебопашеству Способной две тысячи девятсот дватцать восемь десятин под проселочными дорогами три десятины под каменистыми местами двести три десятины Сто восемьдесят две сажени под речкою Сасиком сооврагах отвершках истоками подкрутостию Гор и берегов десять десятин, авсего вовсей Окружной меже три тысячи двести четырнатцать десятин сто восемьдесят две квадратные сажени.).

*1:8400, в 1 д. 100 с. 1 арк. (72x189). Землемір П.Буткевич. Копія молодшого учня К.Нестерова 1811 р. Рукопис. Текст. Значні пошкодження.*

**2076. План ділянки землі Світла Дача (Григорівка) насадків І.І.Чехуна. 1892.**

(План Херсонской губернии и уезда, участка земли состоящий при речки малом Ингульце под названием Светлая дача, Григорьевка тож, в количестве всего удобной и неудобной земли Триста одна с половиною десятин, принадлежащая запасному Фейерверкиру Ивану 2<sup>му</sup> Ивановичу Чехуну, съемка этаго участка снята с натурь в 1892 году частным землемером Андр: Ярышкиным по натуральному указанию магнитной стрелки.).

*1:8400, в 1 д. 100 с. 1 арк. (57x44). Землемір А.Яришкін. Рукопис.*

**2077. План ділянки землі дачі Світле (Григорівка) І.М.Лупкіна. 1899.**

(План Херсонской губернии и уезда, участка земли состоящаго при Речки Малом Ингульце под названием Светлой дачи она же Григорьевка тож, принадлежит Крестьянину Ивану Макимовичу Лупкину в количестве всего Сто семьдесят десятин.; участок снят с натурь в Мае мѣце 1899 года: землемером Ярышкиным).

*1:8400, в 1 д. 100 с. 1 арк. (31,5x55). Землемір А.Яришкін. Рукопис. Текст.*

**2078. План ділянки землі дачі Світле (Григорівка) А.Д.Димова. Б/д.**

(План Участка земли Херсонской губернии и уезда при реке Малом Ингульце Светлой дачи (Григорьевка) Принадлежащая Поселянину Собственнику Андрей Демьянов Дымову, В количестве Двести сорок пять десятин.).

*1:16800, в 1 д. 200 с. 1 арк. (31,5x38). Укладач невідомий. Копія землеміра Л.Орловського. Рукопис. Текст.*

**2079. План ділянки землі, відмежованої з дачі Світле І.С.Чихунова (колишньої Волконської). Б/д.**

(План Херсонской губернии и уезда участка земли выделенного из Светлой дачи Княгини Волконской во владение Николаевского мещанина Ивана Степановича Сихунова в количестве 600 десятин).

*1:16800, в 1 д. 200 с. 1 арк. (30x41,5). Укладач невідомий. Копія землеміра А.Михайлова. Рукопис. Текст.*

**2080. План ділянки землі при хуторі Світле дачі села Івано-Петрівське А.Г.Новака. Б/д.**

(План Херсонской губернии и уезда, участка состоящего в генеральной даче сельца Ивано-Петровского, при хуторе Светлом, владения поселянина Антона Георгиева Новака. В участке состоит земли: степи удобной 100 дес., под почтовою дорогою 2 дес. 600 сажень, под полурекою 1800 сажень А всего сто три десятины.).

*1:8400, в 1 д. 100 с. 1 арк. (37x52,5). Єлисаветградський повітовий землемір М.Мускоїді. Рукопис. Текст.*

**2081. План землі при селі Святотроїцьке (Руська Коса) К.П.Паризо-де-ла-Валетто. 1910.**

(План земли Херсонской губернии Херсонского уезда, находящейся в даче генеральнагомежевания де. Федоровка (№<sup>5</sup>/22), при деревне Свято-Троицкое она же Русская Коса владения дворянина Константина Петровича Паризо-де-ла Валетто. В Участке состоит земли всего одной удобной четьреста пятьдесят шесть десятин сто кв. сажень.).

*1:8400, в 1 д. 100 с. 1 арк. (65,5x38). Повітовий землемір М.Іванов. Рукопис. На звороті печатка банку.*

**2082. План селянських господарств облаштованих на Себенівській № 2 казенно-оброчний статті. 1908.**

(План группы семипольных примерных крестьянских хозяйств устроенных на Себеновской № 2 казенной оброчной статьи Херсонской губернии, Херсонского уезда.).

*1:8400, в 1 д. 100 с. 1 арк. (44x33,5). Землемір М.Вилло. Рукопис. Експлікація. Текст.*

**2083. План дачі єврейських колоній Сейдеменуха та Бобровий Кут. 1820.**

(Геометрической Специальной План Херсонской Губернии и Его Уезда дачи Еврейских Колоний Сейдеменухи и боброваго Кута владения Евреев колонистов под литерами Значущимися на плане сем А и В и остальная заделением оных колоний по числу душ состоящих попоследней 7<sup>ой</sup> ревизии Казенная Земля под литерою С. порешению Екатеринославской межевой Канторы межа утверждена в 1812 году мая 24. дня Землемером Коллежским Секретарем Иваном Кириловым апопредписанию Екатеринославской Канторы иностранных поселенцов последовавшему предписанию Господина Главнаго попечителя околониатах южнаго края росии Генерал Лейтенанта икавалера Инзова окружную межу поверял ситуацию пересымал Саратовской межевой Канторы младший Землемер Титулярный Советник Безруков в 1820 года вразных месяцах и числах сколько же какого качества порознь земли значится в приложенной присем ниже в экспликации.).

*1:8400, в 1 д. 100 с. 1 арк. (122x385). Молодший землемір І.Безруков. Рукопис. Склеєно з 76 частин. Текст. Пошкодження.*

**2084. План колоній Сейдеменуха та Бобровий Кут. 1820.**

(Геометрической Уменьшительной план Херсонской Губернии и Его Уезда дачи еврейских колонии Сейдеменухе и боброваго кута владения евреев колонистов значущиеся на плане сем под литерами А и В и остальная за наделением сих колоний, казенная Земля под литерою С. порешению Екатеринославской межевой канторы межа утверждена в 1812<sup>м</sup> году мая 27<sup>го</sup>. дня землемером коллежским Секретарем

Кириловым, апопредписанию Екатеринославской канторы иностранных поселенцев последовавшему предписанию Господина Главного попечителя околониства южнаго края росии Генерал лейтенанта иковалера Инзова окружную межу поверял и Ситуацию пересысал Саратовской межевой Канторы младший Землемер титулярный Советник безруков в 1820 года вразных месяцах и числах сколько какого качества земли порознь значится в приложенной при Сем Экспликациии.).

*1:42000, в 1 д. 500 с. 1 арк. (61x82). Молодший землемір І.Безруков. Копія помічника землеміра В.Тугушева 1820-х рр. Рукопис. Експлікація. Художньо оформлені картуш, поля плану.*

**2085. План земель колоній Сейдеменуха та Бобровий Кут. 1820.**

(Геометрической Уменьшительной план Херсонской Губернии иего уезда дачи еврейской колонии Сейдеменухе и боброваго кута владения евреев колонистов, значущиеся на плане сем под литерами А и В и оставшая заделением сих колоний, казенная Земля под литерою С: по решению Екатеринославской межевой Канторы, межа утверждена в 1812<sup>м</sup> году мая 27<sup>го</sup> дня, землемером коллежским Секретарем Кириловым, апопредписанию Екатеринославской Канторы иностранных поселенцев, последовавшему по предписанию Господина Главного попечителя околониства южнаго края росии, Генерал лейтенанта иковалера Инзова, окружную межу поверял и Ситуацию пересысал Саратовской межевой Канторы младший Землемер титулярный Советник безруков в 1820<sup>м</sup> году вразных месяцах и числах сколько какого качества земли порознь значится в приложенной присем Экспликациии.).

*1:42000, в 1 д. 500 с. 1 арк. (61x80). Молодший землемір І.Безруков. Копія В.Тугушев 1820-х рр. Рукопис. Експлікація. Художньо оформлені картуш, поля плану.*

**2086. План ділянок землі частини Сейдеменуської казенно-оброчної статті (№ 1, 2, 3). 1913.**

(Поверочный план Херсонской губернии Херсонскаго уезда казенной оброчной статьи "Сейдеменухской" уч. I, II и III. Измерение производил в Октябре месяце 1913 года и план сей составил по магнитному меридиану Землемер Херсонско-Бессарабск. Управления Земледелия и Государственных Имуществ М.Вилло. Количество земли показано в экспликациии.).

*1:16800, в 1 д. 200 с. 1 арк. (53x69). Землемір М.Вилло. Рукопис. Експлікація.*

**2087. План ділянок землі частини Сейдеменуської та Великої Сейдеменуської казенно-оброчних статей № 8 (біля села Козацьке). 1913.**

(План переустройства части Сейдеменухской и Большой Сейдеменухской Казенных оброчных статей (под названием Воробьев пос. по общему плану № 8.). Херсонской губернии Херсонскаго уезда, находящихся в даче генеральнаго межевания пустоши Бобровая и Крутая (лит. Б <sup>16</sup>/<sub>182</sub>). Переустройство произведено по распоряжению Херсонской Губернской Землеустроительной Комиссии о 30 марта 1913 г. Землемером Землеустроительных Комиссий Херсонской губернии Врублевским. План составлен по современному магнитному меридиану. Количество земли в каждом участке означено в экспликациии плана.).

*1:4200, в 1 д. 50 с. 1 арк. (128x110). Землемір Р.Врублевський. Рукопис. Текст.*

**2088. План ділянок землі частини Сейдеменуської та Великої Сейдеменуської казенно-оброчних статей (дача Боброва і Крута). 1913.**

(План переустройства части Сейдеменухской и Большой Сейдеменухской казенных оброчных статей Херсонской губернии Херсонскаго уезда, находящихся в даче генеральнаго межевания пустоши Бобровая и Крутая (лит. Б <sup>16</sup>/<sub>182</sub>). Переустройство произведено по распоряжению Херсонской Губернской Землеустроительной Комиссии о 30 марта 1913 г. Землемером Землеустроительных Комиссий Херсонской губернии Грушецким. План составлен по современному магнитному меридиану. Количество земли в каждом участке означено в экспликациии плана.).

*1:4200, в 1 д. 50 с. 1 арк. (100x136). Землемір О.Грушецький. Рукопис. Текст.*

**2089. План ділянок землі частини Сейдеменуської та Великої Сейдеменуської казенно-оброчних статей (Костомарівський). 1913.**

(План переустройства части Сейдеменухской и Большой Сейдеменухской Казенных оброчных статей (под названием Костомаровский пос. по общему плану № 6.). Херсонской губернии, Херсонскаго уезда, находящихся в даче генеральнаго межевания пустоши Бобровая и Крутая (лит. Б <sup>16</sup>/<sub>182</sub>) Переустройство

произведено по распоряжению Херсонской Губернской Землеустроительной Комиссии о 30<sup>го</sup> марта 1913 года Землемером Землеустроительных Комиссий Херсонской губернии Врублевским. План составлен по современному магнитному меридиану. Количество земли в каждом участке означено в экспликации плана.)

*1:4200, в 1 д. 50 с. 1 арк. (128x110). Землемер Р.Врублевський. Рукопис. Текст.*

**2090. План ділянок землі частини Сейдеменуської та Великої Сейдеменуської казенно-оброчних статей (Маньчжурський). 1913.**

(План переустройства части Сейдеменухской и Большой Сейдеменухской Казенных оброчных статей. (под названием Маньчжурский пос. по общему плану № 5.). Херсонской губернии, Херсонского уезда, находящихся в даче генерального межевания пустоши Бобровая и Крутая (лит. Б <sup>16</sup>/182). Переустройство произведено по распоряжению Херсонской Губернской Землеустроительной Комиссии о 30 марта 1913 года Землемером Землеустроительных Комиссий Херсонской губернии Врублевским. План составлен по современному магнитному меридиану. Количество земли в каждом участке означено в экспликации плана.)

*1:4200, в 1 д. 50 с. 1 арк. (128x110). Землемер Р.Врублевський. Рукопис. Текст.*

**2091. План ділянок землі частини Сейдеменуської та Великої Сейдеменуської казенно-оброчних статей (Митрофанівка). 1913.**

(План переустройства части Сейдеменухской и Большой Сейдеменухской Казенных оброчных статей. (под названием Митрофановский пос. по общему плану № 4.). Херсонской губернии Херсонского уезда, находящихся в даче генерального межевания пустоши Бобровая и Крутая (лит. Б <sup>16</sup>/182). Переустройство произведено по распоряжению Херсонской Губернской Землеустроительной Комиссии о 30 марта 1913 года Землемером Землеустроительных Комиссий Херсонской губернии Врублевским. План составлен по современному магнитному меридиану. Количество земли в каждом участке означено в экспликации плана.)

*1:4200, в 1 д. 50 с. 1 арк. (128x110). Землемер Р.Врублевський. Рукопис. Текст.*

**2092. План частини Сейдеменуської та Великої Сейдеменуської казенно-оброчних статей. 1913.**

(План переустройства части Сейдеменухской и Большой Сейдеменухской Казенных оброчных статей (под названием Любинский пос. по общему плану № 7.). Херсонской губернии, Херсонского уезда, находящихся в даче генерального межевания пустоши Бобровая и Крутая (лит. Б <sup>16</sup>/182). Переустройство произведено по распоряжению Херсонской Губернской Землеустроительной Комиссии о 30 марта 1913 года Землемером Землеустроительных Комиссий Херсонской губернии Врублевским. План составлен по современному магнитному меридиану. Количество земли в каждом участке означено в экспликации плана.)

*1:4200, в 1 д. 50 с. 1 арк. (128x101,5). Землемер Р.Врублевський. Рукопис. Текст.*

**2093. План розмежування частин Сейдеменуської та Великої Сейдеменуської казенно-оброчних статей. 1913.**

(План переустройства части Сейдеменухской и Большой Сейдеменухской Казенных оброчных статей (под названием Клиновой пос. по общему плану № 9.). Херсонской губернии, Херсонского уезда, в даче генерального межевания пустоши Бобровая и Крутая (лит. Б <sup>16</sup>/182). Переустройство произведено по распоряжению Херсонской Губернской Землеустроительной Комиссии о 30 марта 1913 года Землемером Землеустроительных Комиссий Херсонской губернии Врублевским. План составлен по современному магнитному меридиану. Количество земли в каждом участке означено в экспликации плана.)

*1:4200, в 1 д. 50 с. 1 арк. (102x127). Землемер Р.Врублевський. Рукопис. Текст. Пошкодження.*





**2102. План дачі сіл Семенівка, Миколаївка Л.С.Соколовського. 1871.**

(План Херсонської губернії Херсонського уезду на участок под названієм сельца Семеноки с деревней Николаевкой владения Гвардии Поручика Льва Семенова Соколовскаго вымежеванный из дачи Всемилостивейше пожалованной Действительному Статскому Советнику Семену Михайлову сыну Кочубею. Генеральное межевание общей дачи учинено в 1499 году Землемером Фёфиловым, межа утверждена в 1801 году Землемером Вагановым, а по указу Екатеринославской межевой конторы и вследствие указа Правительствующаго Сената межа утверждена в 1826 году Землемером Чурсиным, Специальное межевание произведено согласно полюбовной сказки в 1852 году Херсонским Уездным Землемером Орловым, а поремаркам Губернской Чертежной межа поверена и церковная земля вырезана Херсонским Уездным Землемером Свешниковым. По ремаркам же Губернской Чертежной по поверке межи, план этот с отклонением магнитной стрелки от меридиана генеральнаго межевания в правую сторону к Северо-Востоку на  $6\frac{1}{2}$  градусов составлен 1871 года Июля дня Херсонским Уездным Землемером Коллежским Секретарем Юрием Шантырем. Ситуация снята с плана Землемера Орлова. В даче состоит земли. Пашни 443 десятины 618 сажень степи способной к пашне и сенокосу 2344 десятины 1214 сажень, под поселением, огородами и гуменниками 25 десятин 64 сажени, под кладбищем 1140 сажень, под каменистыми и хрящеватыми местами 200 десятин 1619 сажень, под проселочными дорогами 11 десятин 1309 сажень, под половиною течения речки Висуни и под крутостью гор и берегов 12 десятин 1382 сажени. А всего три тысячи тридцать восемь десятин сто сорок шесть сажень, а за исключением неудобных мест осталось одной удобной 2812 десятин 1896 сажень. Из означеннаго количества вырезана Церковная земля на довольствие священно и церковно служителей, состоящей в селе, что ныне местечко Березнеговатое во имя Святителя Николая Чудотворца Церкви в одном месте значущемся на плане под литерами Ц.З., Степи способной к пашне и сенокосу 7 десятин 2320 сажень, под проселочными дорогами 150 сажень. А всего удобной и неудобной восемь десятин, семьдесят сажень, а за исключением неудобных мест осталось одной удобной 7 десятин 2320 сажень. Затем в единственном владении сельца Семеновки с деревней Николаевкой за вышеписанным владельцем осталось удобной и неудобной 3030 десятин 76 квадратных сажень. В означенном сельце с деревнею крестьян собственников, владеющих поземельным наделом по уставной грамоте мужескаго пола 111 душ.).

*1:8400, в 1 д. 100 с. 1 арк. (77,5x154,5). Херсонський повітовий землемір Ю.Шантур. Копія. Рукопис. Текст. Незначні пошкодження.*

**2103. План землі 3-ї частини села Сергіївка В.О.Бредихіна. 1876.**

(План Херсонської губернії Херсонського уезду под названієм третьей части сельца Сергеевки владения дворянина Вениамина Александровича Бредихина. Генерально межевана в 1836 году Землемером Волосатовым, а специально межевана с назначением ситуации частью с натуры частью с плана генеральнаго межевания и план сей составлен с отклонением магнитной стрелки от хода генеральнаго межевания в правую сторону на 6 градусов И. д. Херсонскаго уезднаго Землемера Николаем Скарлыгиным 1976 года Сентября 10 дня. В даче состоит земли: степи способной к пашне и сенокосу 651 десятина 549 сажень под проселочною дорогою 1 десятина 1200 сажень под большою дорогою 6 десятин 1700 сажень под течением балок 750 сажень. А всего удобной и неудобной земли пятьдесят девять десятин тысяча семьсот семьдесят девять сажень, а за исключением неудобных мест удобной шестьсот пятьдесят одна десятина пятьсот сорок девять сажень, а за исключением большой дороги удобной и не удобной земли шестьсот пятьдесят три десятины семдесят девять сажень. На означенном участке во время межевания земли поселения никакого не было а земля лежала в пусте.).

*1:8400, в 1 д. 100 с. 1 арк. (63x110). В. о. Херсонського повітового землеміра М.Скарлігін. Копія. Рукопис. Склеєно з 2 частин. Текст.*

**2104. План дачі 5-ї частини села Сергіївка Х.О.Бредихіна. 1876.**

(План Херсонської губернії, Херсонського уезду часть пятой части сельца Сергеевки, владения дворянина Хрисанфа Александровича Бредихина. В участке состоит земли: степи и пашни удобной, всего пятьсот пятьдесят одна десятина тысяча двести сажень.).

*1:8400, в 1 д. 100 с. 1 арк. (66,5x51,5). В. о. Херсонського повітового землеміра М.Скарлігін. Копія землеміра М.Мускоїді. Рукопис.*

**2105. План частини дачі села Сергіївка Ф.О.Бредихіна та селян. 1876.**

(План Херсонської губернії Херсонського уезду под назвою четвертої частини сільця Сергеевки володіння статського радника Федора Александровича Бредихіна і крістьян власників. Генерально межована в 1836 році Землемером Волосатовим, а спеціально межована з призначенням ситуації частиною з натури, частиною з плану генерального межовання і план сей складений з відхиленням магнітної стрілки від ходу генерального межовання в праву сторону на 6 градусів І. д. Херсонського Уездного Землемера Николаєм Скарльгіним 1976 року Септєбря 8 дня. В дачі складає землі: степи придатної к пашні і сенокосу 1065 десятин 10 сажень, під більшою чумацькою дорогою 9 десятин 800 сажень під каменистими місцями, 16 десятин 750 сажень, під полуречкою, течією балок крутостію гор і берегов 1 десятина 980 сажень. А всього придатної і негідної землі тисяча дев'яносто дві десятини сто сорок сажень, а за виключенням негідних місць придатної тисяча шістьдесят п'ять десятин десять сажень, а за виключенням однієї великої дороги залишилось землі тисяча вісімдесят дві десятини тисяча сьмьсот сорок сажень. В означеному місці поселення ніякого не було і земля лежала впусте.).

*1:8400, в 1 д. 100 с. 1 арк. (70x108). В. о. Херсонського повітового землеміра М.Скарлігін. Копія. Рукопис. Текст. Незначні пошкодження.*

**2106. План ділянок землі дачі села Сергіївка Х.О.Бредихіна. 1893.**

(План Херсонської губернії Херсонського уезду, ділянок землі розташованих в генеральній дачі села Сергеевки, доставлені по спадщині дворянину Хрисанфу Александровичу Бредихіну в котрій заключається землі: в № 1. Усадебної 17 десят. 1200 сажень степної 632 дес. 59 саж. під полуречкою і течією балок і іншими негідними місцями 3 дес. 1200 саж. всього 653 десятини 59 сажень. В № 2 Степної 653 дес. 59 саж. під дорогою 2 дес. 2200 саж. ітого 655 дес. 2259 саж. А всього в обох ділянках тисяча триста вісімдесят дві тисячі триста осмнадцять сажень.).

*1:8400, в 1 д. 100 с. 1 арк. (59,5x129,5). Херсонський повітовий землемір М.Скарлігін. Рукопис. Текст.*

**2107. План ділянки землі при селі Сергіївка Х.О.Бредихіна та селян. 1894.**

(Викопіровка землі ділянки крістьянського наділу деревні Сергеевки, відмежованого від дачі Херсонської губернії, Херсонського уезду, под назвою сільця Сергеевки, во володіння крістьян власників деревні Сергеевки. Генеральне межовання дачі учинено в 1836 році землемером Волосатовим, спеціальне ж в 1876 році уездним землемером Скарльгіним, а відмежування крістьянського наділу здійснено по розпорядженню Херсонського Губернського Правління 7<sup>го</sup> Мая за № 517, і викопіровка складена з нанесенням ситуації частиною з надільного, частиною з спеціального плану, і з відхиленням магнітної стрілки від ходу генерального межовання в право на 8 ¼ градусів в 1894 році Септєбря 29 дня І.д.: Єлисаветградського уездного землемера Едуардом Войдаг. В ділянці крістьянського наділу складає землі: Усадебної 9 десят.; Степи придатної к пашні 458 десят.: 2220 саж.; під дорогами і вулицями 5 десят. 369 саж.; під Кладбищем 1 десят. 401 саж.; під річкою і полуречкою Висуни 5 дес. 290 с.; під Каменистими місцями 46 десят. А всього придатної і негідної землі п'ятьсот двадцять п'ять десятин, вісімсот вісімдесят квадрат: сажень; а за виключенням негідних місць, залишилось однієї придатної землі, чотириста шістьдесят сім десятин, дві тисячі двісті двадцять кв. сажень. Да крім того всередині сього володіння складає ділянка, під літерою А, в кількості всього триста дев'яносто квадрат: сажень, відмежованій від володіння дворянина Хрисанфа Александровича Бредихіна. На сем числі землі в той час межовання її в поселенні складала деревня Сергеевка.).

*1:8400, в 1 д. 100 с. 1 арк. (64,5x105). В. о. Єлисаветградського повітового землеміра Е.Войдаг, з використанням плану М.Скарлігіна 1876 р. Текст. Пошкодження.*

**2108. План ділянки землі при селі Сергіївка В.І.Бредихіна. 1905.**

(План Херсонської губ. Херсонського уезду володіння Володимира Івановича Бредихіна при сільці Сергеевці оточеною межею проходив план сей складений по вказанню магнітної стрілки і відмежував землемір І.Фомін 23 Септєбря 1905 року).

*1:8400, в 1 д. 100 с. 1 арк. (53,5x67). Землемір І.Фомін. Копія. Рукопис. На звороті печатка банку.*

**2109. План дачі 1-ї частини села Сергіївка нащадків І.О.Бредихіна. 1905.**

(План Херсонської губернії Херсонського уезду под названием Первой части Сельца Сергеевки владения наследников надворнаго советника Ивана Александровича Бредихина вымежеванно из общаго количества земли под Литерой А, наследнику Владимиру Ивановичу Бреждихину Двесте пятьдесят семь десятин ""кв: с. 257 десятин"" кв: с: а под Литерой Б, вымежеванно из общаго количества земли наследницы Антонины Ивановны Головиной урожденной Ивана Александровича Бредихина Четыреста десятин и 899 квад. сажень. 400 десятин 899 квад: сажень. А всей в окружной меже с половиной Реки Висуни удобной и не удобной земли с балками, оврагами, крутизнами, промоянами и рытвинами. Шестьсот пятьдесят семь десятин и 899 квадратных сажень. 657 десятин 899 квадратных сажень. Означенную землю Окружной межей проходил план сей составлял по Указанию магнитной стрелки и отмежевал под Литерой А от Литеры Б Литерой В как указано в плане сем Землемер И.Фомин 23 Сентября 1905 года.)

*1:8400, в 1 д. 100 с. 1 арк. (55x95). Землемер И.Фомин. Рукопис. Експлікація. Текст.*

**2110. План дачі Сергіївські хутори Кіндр. Т., Кузьм. Т. Євдокимових та ін. 1912.**

(План Херсонської губернії Херсонського уезду под названием Сергеевские владения крестьян: Кондрата Кузьмы Терентьевых Евдокимовых, Федора и Григория Антоновых Евдокимовых, Даниила Никитина, Артемия Данилова, Степана Сергеева и Петра Степанова Евдокимовых, Алексея Онуфриева, андрея и Петра Алексеевых Дюминых и Степана Кононова Умрихина. Генерально межевана в 1836 году Землемером Волосатовым, специально межевана в 1876 году Землемером Скарлыгиным, а согласно полюбовной сказке специально межевал со снятием ситуации с натуры и план этот составил с принятием отклонения магнитной стрелки от хода генерального межевания к востоку на 10<sup>0</sup> в июне месяце 1912 года Уездный Землемер Херсонской губернии Межевой Инженер Иванов. В даче состоит земли: пашни 326 дес., под усадьбами 5 дес., под дорогами 1 дес. 1200 саж. А всего удобной и неудобной земли триста тридцать две десятины тысяча двести кв. сажень, а за исключением неудобных мест осталось одной удобной 331 десятина.)

*1:8400, в 1 д. 100 с. 1 арк. (70x48). Повітовий землемер М.Іванов. Копія. Рукопис. Текст.*

**2111. План частини дачі при хуторі Скотувата Балка Я.Є.Мажари. 1910.**

(План Херсонської губернії и уезду, часть дачи пустоши при хуторе Скотоватой балке; владения крестьянина Якова Ефимовича Мажары. В означенных границах состоит удобной пахатной пятьдесят десятин земли (50 дес.).)

*1:8400, в 1 д. 100 с. 1 арк. (42,5x29,5). Землемер М.Спаский. Рукопис.*

**2112. План ділянки землі при селі Скотувата Балка Т.І.Бабенка. Б/д.**

(План Херсонської губернії, ея уезду, участка состоящего при деревне Скотоватой-Балки, владения крестьянина Тимофея Иванова Бабенко. В участки состоит удобной пашенной земли всего: двести пятьдесят десятин.)

*1:8400, в 1 д. 100 с. 1 арк. (44x57,5). Єлисаветградський повітовий землемер М.Мускоїді. Рукопис. Текст.*

**2113. План дачі хутора Слошинський Ф.А.Слошинського. 1846.**

(Геометрический Специальный План Херсонской губернии и уезду дачи Хутора Слошинского, с принадлежащими к нему всеми землями, который в владении состоит Береславского мещанина Фомы Афонасьева Слошинского Межевание учинено 1846 года Сентября 16<sup>го</sup> дня. По Указу Херсонского Губернского Правления, Херсонской Губернской Чертежной Землемером Губернским Секретарем Василием Свешниковым Авнутри того владения обмежеваннаго одною окружною от всех смежных дач и владельцев межею понынешней мере ипоизчислению состоит земли Пашенной Семьдесят десятин двести сажень Сеннаго покосу истепи способной к пашне четыреста двадцать семь десятин тысяча пятьсот семдесят пять сажень, под поселением и огуменниками две десятины шестьсот двадцать пять сажень, под проселочными дорогами три десятины пятьсот сем сажень, под течением балок отвершков и крутоюстю оных три десятины шестьсот сажень, под Каменистыми местами восем десятин тысяча сто сажень, под полуречкою базовлуком семьдесят тысяча двести сажень. Авсего вовсей окружной межи удобной инеудобной земли пятьсот двадцать две десятины тысяча семь сажень. А заисключением неудобных мест осталось одной удобной земли пятьсот десятин; На сем числе вовремя межевания земли

внутри окружной межи в поселении состоит хутор Слошинский внем ревизских душ несостоит. Магнитная стрелка от истеннаго мередиана отклонение имела насем градусов тридцать минут, аот Генеральнаго межевания начетыре градуса тридцать минут).

*1:8400, в 1 д. 100 с. 1 арк. (63x116). Землемір В.Свешников. Рукопис. Текст.*

**2114. План дачі пустищ Смирнове, Качкари (села Качкарівка) В.М.Бредихіна, селян-власників села Качкарівка та відомства держмайна. [1873].**

(План Херсонской губернии, Херсонскаго уезда, дачи казенных пустошей Смирновой и Качкары, на которой поселена деревня Качкаровка ныне село, владения крестьян собственников села Качкаровки, землевладельца Власия Михайлова Бредихина и ведомства Министерства Государственных Имуществ. Всего ввсей даче по плану Генеральнаго межевания числится земли 8237 десятин 797 квадратных сажень).

*1:16800, в 1 д. 200 с. 1 арк. (57x135). Землемір Жуков. Рукопис. Текст.*

**2115. План казенно-оброчних ділянок №№ 23, 24, 26 (біля села Снігурівка), частина 1-а. 1850.**

(№ 3. План казенных оброчных участков: под № № 23, 24, и 26<sup>а</sup>. Херсонской губернии и уезда. Составлен в 1850 году).

*1:16800, в 1 д. 200 с. 1 арк. (97x61). Укладач невідомий. Копія межувальника Лифаря. Рукопис. Умовні позначки.*

**2116. План ділянки землі (біля села Снігурівка) А.С.Курочкіна (колишньої К.П.Бистром). 1892.**

(План Херсонской Губернии и уезда, участка земли Любомирской волости приобретенный покупчей крепости крестьянином села Явкиной Аристархом Савельевичом Курочкиным, в количестве 149 десятин 600 квадр. сажень от Баронесы Екатерины Петровны Быстром. План составлен, измерение произведено в 1892 г. Сентября месяца).

*1:8400, в 1 д. 100 с. 1 арк. (34x50,5). Землемір П.Лейбін. Рукопис. Текст.*

**2117. План землі (біля села Снігурівка) Я.І.Фишера, А.М.Шаца. 1914.**

(План части дачи Херсонской Губернии и ея Уезда из общаго владения 1272 десятин 514 квадр. сажень земли, принадлежащей поселянам Францу Францовичу Шамаю, Лукьяну Лукьяновичу Артесу Адаму Мартын. Шацу и Якову Ивановичу и Якову Ивановичу Фишеру, заключающей в себе земли 272 десят. 514 квадр. сажень двести семдесят две десятины пятьсот четьрнадцать кв. саж. предназначенных к выделу совладельцу Г<sup>н</sup>у Фишеру Добавленному "Адаму Мартыновичу Шацу" верить. Частный Землемер и Таксатор Леонид Красношопка).

*1:16800, в 1 д. 200 с. 1 арк. (53x30,5). Землемір Л.Красношопка. Рукопис. Текст. Незначні пошкодження.*

**2118. План дачі села Снігурівка, частина 3-я. Б/д.**

(№ III. Херсонской Губернии и Уезда. Явкинской волости, дачи села Снигиревки).

*[1:16800], шкала масштабу не позначена. 1 арк. (65x97). В. о. старшого межувальника Моргунов, межувальник Фурсенко. Копія старшого межувальника Моргунова. Рукопис.*

**2119. План частини дачі (біля села Снігурівка) Л.Л.Артеса. Б/д.**

(План части дачи Херсонской Губернии и ея уезда из общаго владения 1272 десятины 514 квадратных сажень земли, принадлежащей поселянам Францу Францовичу Шамаю, Лукьяну Лукьяновичу Артесу, Адаму Мартыновичу Шацу и Якову Ивановичу Фишеру, заключающей в себе земли способной к пашне и сенокосу Двести дестин (200 десятин) предназначенных к выделу совладельцу Людвигу (он же Лукьян) Артесу).

*1:16800, в 1 д. 200 с. 1 арк. (47x30). Землемір Л.Красношопка. Рукопис. Текст.*

**2120. План частини дачі (біля села Снігурівка) Ф.Ф.Шамая, Л.Л.Артеса, А.М.Шаца, Я.І.Фишера. Б/д.**

(План части дачи Херсонской Губернии и ея уезда из общаго владения 1272 десятины 514 квадратных сажень земли принадлежащей поселянам Францу Францовичу Шамаю, Лукьяну Лукьяновичу Артесу, Адаму

Мартынов. Шацу и Якову Ивановичу Фишеру, заключающей в себе земли восемьсот десятин (800 десят) способной к пашне и сенокосу, предназначенной к выделу совладельцам Францу Шамаю и Адаму Шацу. Добавленному "Адаму Мартыновичу Шацу" выриз. Частный Землемер Л.Красношапка).

*1:16800, в 1 д. 200 с. 1 арк. (53x30). Землемер Л.Красношапка. Рукопис.*

**2121. План Соколовської № 4 казенно-оброчної ділянки. 1850.**

(План казенного оброчного участка. Соколовского № 4. Херсонской губернии и уезда составлен в 1850 году).

*1:16800, в 1 д. 200 с. 1 арк. (47x43,5). Укладач невідомий. Копія землеміра (прізвище нерозбірливе). Рукопис. Умовні позначки. Таблиця.*

**2122. План частини дачі пустище Солонець М.Грицюк. Б/д.**

(План Херсонской губернии Херсонского уезда части дачи пустоши Солонца владения жены Крестьянина Мариамны Грицюк всего в плане шестьдесят шесть дес. две тысячи двести сорок кв. саж.).

*1:8400, в 1 д. 100 с. 1 арк. (29x38). Херсонський міський землемір С.Щелкунов. Копія землеміра (прізвище нерозбірливе). Рукопис.*

**2123. План дач села Софіївка, містечка Милове, хутору Настасівка В.М.Логинової, М.С., О.Д.Слоновських та ін. 1866.**

(Геометрический поверочный план Херсонской Губернии, Херсонского уезда дачь значащихся под названием: I<sup>е</sup>, Сельца Софиевки, владения жены Отставного Штабс-Ротмистра Варвары Николаевой дочери Логиновой, с наделом крестьян-собственников деревни Софиевки. II<sup>е</sup>, Части местечка Мелового, на левом берегу речки Меловой, подаренной жене Подполковника Екатерине Николаевой дочери Андрусской, а по купчей крепости, совершенной в Екатеринославской Палате Гражданского Суда от 18 Ноября 1857 года, ныне во владении состоящей Отставного Штабс Ротмистра Михаила Степанова сына и жены его Олимпиады Дмитриевой дочери Слоновских III<sup>е</sup>, Части местечка Мелового на правом берегу речки Меловой, владения Отставного Поручика и Кавалера Николая Павлова сына Вертельяки IV Хутора Анастасьевки, владения жены Потомственная Почетного Гражданина Анастасии Пантелеймоновой дочери Агарковой. Дачи эти по проверке окружной межи, вымежеваны первья две на основании решения Херсонского Уездного Суда согласно дарственной записи от 1856 года Сентября 21 дня за № 130 на часть подаренную Варваре Логиновой и таковой же дарственной от 21 Сентября 1856 года за № 129, на часть подаренную Екатерине Андрусской – а последняя по полюбовному разделу – из общей дачи мест. Мелового в 1866 году Херсонским Уездным Землемером Юрием Осиповым сыном Шантырем. Отклонение магнитной стрелки в этой даче найдено от меридиана генерального межевания в правую сторону на шесть градусов. Количество земель, оказавшееся в этих дачах показано в плана сего экспликации.).

*1:16800, в 1 д. 200 с. 1 арк. (98x121). Херсонський повітовий землемір Ю.Шантур. Рукопис. Склясно з 4 частин. Експлікація. Текст.*

**2124. План дачі села Софіївка К.І.Стрельченка. 1868.**

(Геометрический специальный план дачи Херсонской Губернии и ея Уезда сельца Софиевки, владения Николаевского купца Кузьмы Иванова Стрельченки. Измерение в натуре произведено и план с отклонением Магнитной Стрелки, от бывшего при Генеральном межевании меридиана оной к востоку на 5 градусов в 1868 году Июля 16 дня Землемером Херсонского Мирового Съезда Подполковником Дмитриевым. А внутри того владения по исчислению состоит земли: степи способной к хлебопашеству 1790 десятин 1484 сажени, под усадьбами 4 десятины 2150 сажень, под выгоном 24 десятины 800 сажень, плавень поросших камышом между коим лескос 92 десятины 640 сажень под озером солонцем течением и крутостью оврагов 102 десятины 1220 сажень, песчанного места 6 десятин 2310 сажень, под проселочными дорогами 4 десятины 780 сажень. А всей две тысячи двадцать пять десятин две тысячи сто восемьдесят четыре сажени.).

*1:16800, в 1 д. 200 с. 1 арк. (58x46). Землемір І.Дмитрієв. Рукопис. Текст.*

**2125. План ділянки землі дач сіл Софіївка, Кизій Мис А.І.Неделька, Ф.М.Ткаченка, М.Я.Белозерова та ін. 1887.**

(План Херсонской губернии Херсонскаго уезда, участка состоящего в дачах генеральнаго межевания: сельца Софиевки и деревни Кизий-Мыс, владения общества мещан Андрея Ильича Неделько, Филиппа Миновича Ткаченко, Михаила Яковлевича Белозерова, Павла Ивановича Неделько и Андрея Ивановича Неделько.).

*1:8400, в 1 д. 100 с. 1 арк. (27x73,5). Землемір Є.Спаський. Копія. Рукопис. Текст.*

**2126. План ділянки землі при селі Софіївка О.Д.Пуголовко. 1898.**

(План Херсонской губернии и уезда участка земли состоявшего при деревни Софиевке, владения жены унтер офицера запаса армии Ольги Данииловны Плуголовко, в количестве всего удобной и не удобной земли тысяча восемьсот семнадцать десятин  $1300 \frac{1}{2}$  с: дача снята с натурь 10 Ноября 1898 год: Землемером Ярышкиным согласно указанию магнитной стрелки).

*1:8400, в 1 д. 100 с. 1 арк. (52,5x137). Землемір А.Яришкін. Рукопис. Склеєно з 2 частин.*

**2127. План ділянки землі селян села Софіївка (Новопетрівка). 1899**

(План Херсонской губернии Херсонскаго уезда, под названием: "деревни Софиевки Ново Петровки тож", владения общества крестьян-собственников той деревни. Генерально межевана в 1796 году Черкасским Уездным Землемером Холодиловым; вновь поверкою снята в 1799 году Землемером Коллежским Регистратором Феофиловым; по указу Екатеринославской Межевой Конторы, план с книгой сочинен в 1822 году Старшим Землемером Чурсиным, а согласно решения Херсонскаго Окружного Суда, специально межевана с назначением ситуации с плана Инженера Свинкина и план этот составлен с принятием отклонения магнитной стрелки от хода генеральнаго межевания вправо к востоку на  $8\frac{1}{2}^0$  31 октября 1899 года Уездным Землемером Херсонской губернии К.Василевским. В даче состоит земли: всего удобной степи способной к пашне и сенокосу семьдесят восемь десятин девятьсот тридцать четыре сажени.).

*1:8400, в 1 д. 100 с. 1 арк. (59x70). Повітовий землемір К.Василевський, з використанням плану інженера Свинкіна. Копія автора. Рукопис. Текст. Пошкодження.*

**2128. План присадибної землі громади села Софіївка (Новопетрівка). 1899.**

(План Херсонской губернии Херсонскаго уезда, под названием: "усадебная часть деревни Софиевки Ново Петровки тож" владения общества крестьян собственников той деревни. Генерально межевана в 1796 году Черкасским Уездным Землемером Холодиловым, вновь поверкою снята в 1799 году Землемером Феофиловым; по указу Екатеринославской Межевой Конторы план с книгой сочинен в 1822 году Старшим Землемером Чурсиным, а, согласно решения Херсонскаго Окружного Суда, специально межевана с назначением ситуации с плана Инженера Свинкина и план этот составлен с принятием отклонения магнитной стрелки от хода генеральнаго межевания вправо к востоку на  $8\frac{1}{2}^0$  31 октября 1899 года Уездным Землемером Херсонской губернии Василевским. В даче состоит земли: степи способной к пашне и сенокосу 2 десятины 654 сажени, а всего удобной и не удобной земли девять десятин восемьсот семьдесят сажень, а за исключением неудобных мест осталось одной удобной земли 4 десятины 1693 сажени.).

*1:8400, в 1 д. 100 с. 1 арк. (49x67,5). Повітовий землемір К.Василевський з використанням плану інженера Свинкіна. Копія автора. Рукопис. Текст.*

**2129. План ділянки землі при селах Софіївка, Водяна Балка А.Ф.Шабанової. 1908.**

(План Херсонской губ. Херсонскаго уезда участка земли при дер: Софиевке и Водяной балке принадлежащего землевладелице Анастасии Федоровне Шабаниной с показанием участков под № № 1 и 2 предназначенных в продажу. В окружных границах этого участка состоит удобной и неудобной земли тысячу сто двадцать одна десятин тысячу шестьсот тридцать шесть кв. саж.; а сколько в каждом участке постуваает в продажу и сколько остается во владении землевладелицы Шабановой о том значится в экспликации плана сего. Измерение и отграничение участков произведено без съемки внутренней ситуации и план сей составлен по магнитному меридиану в 1908 году.).

*1:8400, в 1 д. 100 с. 1 арк. (68,5x100,5). Землемір Сіриченко. Рукопис. Текст.*

**2130. План ділянки землі при селах Софіївка, Водяна Балка А.Ф.Шабанової. 1908.**

(План Херсонської губернії Херсонського уезда участка землі при деревнях Софиевке и Водяной балке обозначенного на общем плане под № 2, запродавненого землевладелицей Анастасией Федоровной Шабановой крестьянину Евмену Яковлевичу Шкуропату. В участке состоит удобной и неудобной землі двести десятин. Измерение и отграничение участка произведено без съёмки Внутренней ситуации и план сей составлен в 1908 г. по магнитному меридиану.).

*1:8400, в 1 д. 100 с. 1 арк. (68,5x51). Землемір Сіриченко. Рукопис. Текст. На звороті печатка банку.*

**2131. План ділянки землі № 1 при селах Софіївка, Водяна Балка А.Ф.Шабанової. 1909.**

(План Херсонської губернії Херсонського уезда участка землі при деревнях Софиевке и Водяной балке, обозначенного на общем плане под № 1, запродавненого землевладелицей Анастасией Федоровной Шабановой крестьянину Сидору Макаровичу Шурыгину. В участке состоит удобной и неудобной землі сто пятьдесят десятин. Измерение и отграничение участка произведено без съёмки внутренней ситуации и план сей составлен в 1908 г. по магнитному меридиану.).

*1:8400, в 1 д. 100 с. 1 арк. (68,5x50). Землемір Сіриченко. Рукопис. Незначні пошкодження. Дата на звороті.*

**2132. План ділянки землі № 3 при селах Софіївка, Водяна Балка К.С.Захаренка. 1910.**

(План участка землі под № 3 в количестве семидесяти пяти десятин 2018 кв. саж. по плану, а по документам 75 дес., состоящего Херсонской губернии Херсонского уезда при дер. Софиевке и Водяной Балке, принадлежащего крестьянке Екатерине Семеновне Захаренко).

*1:8400, в 1 д. 100 с. 1 арк. (46,5x35). Укладач (прізвище нерозбірливе). Рукопис. Текст.*

**2133. План ділянки землі № 1 при селах Софіївка, Водяна Балка П.Ф.Павлова. 1910.**

(План участка землі под № первым, в количестве трехсот десятин, состоящего Херсонской губернии Херсонского уезда при дер. Софиевке и Водяной Балке, принадлежащего крестьянину Петру Федоровичу Павлову.).

*1:8400, в 1 д. 100 с. 1 арк. (65x51). Укладач (прізвище нерозбірливе). Рукопис. Текст.*

**2134. План ділянки землі № 2 при селах Софіївка, Водяна Балка Д.І.Срібного. 1910.**

(План участка землі под № 2, в количестве семидесяти пяти десятин по документу, а по плану 75 дес. 2018 кв.с., состоящего Херсонской губернии Херсонского уезда при дер. Софиевке и Водяной Балке, принадлежащего крестьянину Деомиду Ивановичу Сребному.).

*1:8400, в 1 д. 100 с. 1 арк. (51x35). Укладач (прізвище нерозбірливе). Рукопис. Текст.*

**2135. План ділянки землі при селах Софіївка, Водяна Балка П.Ф.Павлова. Б/д.**

(План Херсонской губернии Херсонского уезда участка землі при деревне Софиевке и Водяной Балке владения крестьянина Петра Федоровича Павлова. Всей землі триста десятин.).

*1:8400, в 1 д. 100 с. 1 арк. (51x35). Укладач (прізвище нерозбірливе). Рукопис. На звороті печатка банку.*

**2136. План ділянки землі дачі сіл Софіївка, Кизій Мис М.Д.Сербинової. Б/д.**

(План Херсонской губернии Херсонского уезда, участка землі, состоящего в даче генерального межевания сельца Софиевки и дер. Кизий-Мыс, владения Дворянки Марии Дмитриевны Сербиновой. В означенных границах состоит землі 147 десятин).

*1:8400, в 1 д. 100 с. 1 арк. (57x23). Землемір Є.Спаський. Рукопис. Текст.*

**2137. План ділянки землі дачі сіл Софіївка, Кизій Мис О.Д.Сербинова. Б/д.**

(План Херсонской губернии и уезда, участка, состоящего в дачах генерального межевания сельца Софиевки и деревни Кизий-Мыс, владения дворянина Александра Дмитриевича Сербинова, предположенно продаже 185 десятин.).

*1:8400, в 1 д. 100 с. 1 арк. (44x38,5). Землемір Є.Спаський. Рукопис. Текст.*

**2138. План ділянки землі дачі сіл Софіївка, Кизій Мис О.Д.Сербінова. Б/д.**

(План Херсонской губернии и уезда, из участка, состоящего в дачах генерального межевания сельца Софиевки и деревни Кизий-Мыс, владения дворянина Александра Дмитриевича Сербинова, предположенно к продаже 60 десятин.).

*1:8400, в 1 д. 100 с. 1 арк. (32x36,5). Землемір Є.Спаський. Рукопис.*

**2139. План ділянки землі дачі сіл Софіївка, Кизій Мис О.Д.Сербінової. Б/д.**

(План Херсонской губернии и уезда, из участка, состоящего в дачах генерального межевания сельца Софиевки и деревни Кизий-Мыс, владения Александра Дмитриевича Сербинова, предположенно к продаже 150 десятин.).

*1:8400, в 1 д. 100 с. 1 арк. (36,5x51). Землемір Є.Спаський. Рукопис. Текст.*

**2140. План ділянки землі дачі сіл Софіївка, Кизій Мис О.Д.Сербінова. Б/д.**

(План Херсонской губернии и уезда, из дачи состоящего генерального межевания сельца Софиевки и деревни Кизий-Мыс, владения дворянина Александра Дмитриевича Сербинова, состоящего в 293

десятинах, подлежит к продаже под лит. А 100 десятин, остается во владении А.Д.Сербинова 193 десятины, под лит. Б.).

*1:8400, в 1 д. 100 с. 1 арк. (65x34,5). Землемір Є.Спаський. Рукопис. Текст.*

**2141. План ділянки землі дачі сіл Софіївка, Кизій Мис О.Д.Сербінова. Б/д.**

(План Херсонской губернии Херсонского уезда, участка состоящего в дачах генерального межевания: сельца Софиевки и деревни Кизий-Мыс, владения дворянина Александра Дмитриевича Сербинова. В означенных границах состоит земли 688 десятин.).

*1:8400, в 1 д. 100 с. 1 арк. (78,5x48). Землемір Є.Спаський. Рукопис. Текст.*

**2142. План ділянки землі дачі сіл Софіївка, Кизій Мис О.Д.Сербінова. Б/д.**

(План Херсонской губернии, Херсонского уезда, из участка состоящего в дачах генерального межевания сельца Софиевки и деревни Кизий-Мыс, владения дворянина Александра Дмитриевича Сербинова, состоящего из 478 десятин; подлежит продаже под лит. А 185 десятин, остается во владении А.Д.Сербинова 293 дес.).

*1:8400, в 1 д. 100 с. 1 арк. (66,5x46). Землемір Є.Спаський. Рукопис. Текст.*

**2143. План ділянки землі при селах Софіївка, Кизій Мис О.Д.Сербінова. Б/д.**

(План Херсонской губернии и Уезда на участок состоящий при сельце Софиевки и деревни Кизий-Мыс владения Дворянина Александра Дмитриевича Сербинова. В означенном участке состоит земли: пашни 42 десятины 1480 кв:сажень выгону 41 десятины 1260 кв: сажень под усадьбою садом и мелким дровяным лесом 7 десятины 620 кв: сажень под прудом и местом из под высохшаго пруда 1 десятина 1440 кв: сажень Итого в участке земли девяносто три десятины.).

*1:8400, в 1 д. 100 с. 1 арк. (44x40). Землемір Шимков, з використанням плану землеміра Є.Спаського. Рукопис. Текст.*

**2144. План землі селян села Софіївка, відмежованої з дачі Я.С. та В.С.Федорових. Б/д.**

(План Херсонской губернии и ея уезда, земли вырезанной из дачи сельца Софиевки, владения Поручиков Якова и Василия Семеновых Федоровых, в четвертной наделе крестьянам на 56 душ, полагаая на каждую удобной землицы 1 десятине 900 квадсажень. В означенном наделе состоит земли: под селением 11 десятин 986 кв. саж, степи удобной для пашни и сенокоса 65 дес. 550 кв саж, под улицею 864 кв. саж, под проселочными дорогами 1 дес. 390 кв саж, подмечением оврага 640 кв саж, под кладбищем 1 дес. Авсего удобной и не удобной 79 дес. 1030 кв саж; а заисключением неудобных мест осталось в четвертной наделе одной удобной 77 десятин.).

*1:4200, в 1 д. 50 с. 1 арк. (67,5x43,5). Землемір Кушнев. Рукопис. Текст.*



**2145. План ділянки землі селян села Софіївка, відмежованої з дачі Я., В.Федорових. Б/д.**  
(План Херсонської губернії и уезда, вырезанной, из дачи сельца Софиевки бывшего владения поручиков Якова и Василья Федоровых, в четвертной наделе крестьянам того села. В натуре наделе отводил частный землемер Кушнев, а поверял сотвклонением стрелки вправо на 6 градусов Херсонский Уездный Землемер Скарлыгин. В участке оказалось земли усадебной 11 десятин 1200 сажень, пахатной и сенокосной 56 десятин 2178 сажень, всего Удобной 68 десятин 978 сажень и неудобной под кладбищем, дорогами и балкою 2 десятины 1200 сажень. Авсего удобной и неудобной 70 десятин 2178 квадратных сажень.)  
*1:8400, в 1 д. 100 с. 1 арк. (61,5x46). Херсонський повітовий землемір М.Скарлігін. Рукопис.*

**2146. План ділянки землі селян при селі Спасове (Олександрівка) О.Є.Павлова. 1900.**  
(План Херсонської губернії, Херсонського уезда, участка земли при деревне Спасовой (она-же Александровка), владения крестьянина Алексея Евтихиевича Павлова. Съёмку производил и план сей составлял по меридиану магнитной стрелки Николаевский Городской Землемер С.С.Верлинг в 1900 году Сентября 16 дня. В означенном участке состоит земли: под усадьбой и садом 4 дес. 1250 кв. саж, пахатной 194 дес. 1280 кв. саж., выгонной 42 дес. 1000 кв. саж., под каменистыми местами 7 дес. 100 кв. саж., под дорогою 2150 кв. саж. и под половиною речки Добрай 1420 кв. саж., а всего двести пятьдесят десятин.)  
*1:8400, в 1 д. 100 с. 1 арк. (40x86,5). Миколаївський міський землемір С.Верлінг. Рукопис.*

**2147. План ділянки землі при селі Спасове (Олександрівка) Т.С. та М.О.Корнієнків. Б/д.**  
(План, Херсонської губернії, Херсонського уезда, при деревне Спасовой она-же Александровка /в урочище Вереvчиной балки/ владение Тихона Савельевича и Марии Александровны Корниенко; в настоящем участке всей пахатной земли находится "тридцать девять десятин и шестьсот десять кв. саж." /39 дес. и 610,55 кв. с/.)  
*1:8400, в 1 д. 100 с. 1 арк. (31,5x43). Інженер Г.Верьовський, землемір Л.Логачевський . Рукопис. Текст. Пошкодження.*

**2148. План землі при селі Спасове (Олександрівка) П.І. та Д.К.Латченків. Б/д.**  
(План, Херсонської губернії, Херсонського уезда, при деревне Спасовой она-же Александровка /в урочище Вереvчиной балки/ владение Петра Ивановича и Дарии Феоктистовны Латченко; в настоящем участке всей пахатной земли находится "пятьдесят девять десятин" /59 дес. /.)  
*1:8400, в 1 д. 100 с. 1 арк. (32,5x48,5). Інженер Г.Верьовський, землемір Л.Логачевський . Рукопис*

**2149. План землі села Спаське (Янкувате) І.А., К.А.Сиденків, Ф.А.Зосименка. 1882.**  
(План Земли, состоящей в даче генерального межевания Херсонской губернии Херсонского уезда, сельца Спасова, по мирскому званию Анковатое, общаго владения мещан Посада Березнеговатаго Ивана и Косьмы Афанасьевых Сиденко и Федота Артемова Засименко. Сочинен в 1882 году, состоящим в должности Херсонского Губернского Землемера, Коллежским Советником Харламовым, согласно натурального указания магнитной стрелки, по снятию границ владения с натуры, внутри которых состоит: пашни 282 дес. 683 саж., сенокоса 19 дес. 160 саж., каменистых мест 30 дес. 434 саж., под проселочными дорогами 1 дес. 573 саж, под половиною течения балки Добрай 1350 сажень. А всего удобной и неудобной земли триста тридцать три десятины восемьсот квадратных сажень.)  
*1:8400, в 1 д. 100 с. 1 арк. (71x92,5). Херсонський губернський землемір В.Харламов. Рукопис. Текст. Незначні пошкодження.*

**2150. План ділянок землі при селі Спаське, хуторі Дерев'янкине І.А., К.А.Сиденків, Ф.А.Зосименка. 1891.**  
(План двух участков земли А и Б, вымежеванных частным порядком из генеральной дачи Херсонской губ, Херсонского уезда, при сельце Спасове и хуторе Деревянкине; оба участка находятся в общем владении мещанпосада Березнеговатаго Кузьми и Ивана Афонасьевичей Сиденко и Федота Артемовича Зосименко. По купчим крепостям заключается земли удобной и неудобной: в участке А 333 дес. 800 кв. с. и в участке Б 333 дес. 800 кв. с., по измерению же землемера П.З.Рябкова, произведенному в июне 1891 года, оказалось в участке А землипахатной 257 дес. 1927 кв. с., выгонной 40 дес. 496 кв. с., под лугом (блуквою) 19 дес. 791 кв. с., под усадьбами 1 дес. 1920 кв. с., под каменистыми местами (жерствою) 6 дес. 1720 кв. с., под дорогами 1 дес. 1200 кв. с. и под оврагами и течением балки Добрай 3 дес. 500 кв. с. – Итого

330 дес. 1354 кв. с.; в участку Б – земли пахатной 269 дес. 1497 кв. с. и сенокоса по целине 66 дес. 1296 кв. с. – Итого 33 дес. 393 кв. с. а всего в обоих участках 666 дес. 1747 кв. с. Все это количество земли согласно частному соглашению их владельцев разделено на три участка, из которых в 1<sup>м</sup> участке 236 дес., во 2<sup>м</sup> 210 дес. и в 3<sup>м</sup> 220 дес. 1747 кв. с. План снят и составлен по магнитному меридиану настоящего времени.).

*1:8400, в 1 д. 100 с. 1 арк. (47x136). Землемір П.Рябков. Рукопис. Текст.*

**2151. План землі при селі Спаське Т.М.Топчія (колишньої П.П.Висоцького). 1892.**

(№ 2 План Геометрический специальный части дачи при деревне Спаской, Херсонской губ. и уезда, Любомирской волости, бывшей владения Губернского Секретаря Павла Петровича, Высоцкого, ныне принадлежащей Николаевскому мещанину Тимофею Михайловичу Топчему, в коей состоит удобной земли четыреста десятин тысяча шесть сот девяносто (400 д. 1690 к. с.). квадратных сажень, под ставом (4д. 1704 к. с. четыре десятины тысяча семьсот четыре квадратных сажня, а всего четыреста пять десятин девятьсот девяносто четыре (405д 994 к. с.). квадратных сажень.).

*1:8400, в 1 д. 100 с. 1 арк. (34x67). Землемір І.Фомін. Рукопис.*

**2152. План землі при селі Спаське Ф.М.Павлова (колишньої П.П.Висоцького). 1892.**

(№ 6. План Геометрический специальный части дачи при деревне Спаской Херсонской губернии и уезда Любомирской волости, бывшего владения Губернского Секретаря Павла Петровича Высоцкого, ныне принадлежащего крестьянину Херсонской губернии Феоктису Михайловичу Павлову в коем содержится удобной земли двести двадцать четыре десятины девятьсот двадцать (224 дес. 920 кв. с.). квадратных сажень.).

*1:8400, в 1 д. 100 с. 1 арк. (33x66,5). Землемір І.Фомін. Рукопис. Текст.*

**2153. План частини дачі при селі Спаське В.Д.Топчія (колишньої П.П.Висоцького). 1892**

(№ 3 План Геометрический специальный части дачи при деревне Спаской Херсонской губернии и уезда, Любомирской волости, бывшей владения Губернского Секретаря Павла Петровича Высоцкого, ныне принадлежащей Богоявленскому мещанину Владимиру Давидовичу Топчему, в коей содержится удобной земли двести две десятины тысяча шестьсот восемьдесят восемь (202 д. 1688 к. с.). квадратных сажень и под ставом две десятины тысяча триста восемьдесят шесть (2 д. 1386 к. с.). квадратных сажень, а всего двести пять десятин шестьсот семьдесят четыре (205 д. 674 к. с.). кв. сажень.).

*1:8400, в 1 д. 100 с. 1 арк. (33,5x67). Землемір І.Фомін. Рукопис. Текст.*

**2154. План частини дачі при селі Спаське О.М.Топчія (колишньої П.П.Висоцького). 1892**

(№ 1. План Геометрический специальный части дачи при деревне Спаской, Херсонской губернии, Любомирской волости, бывшей владения Губернского Секретаря Павла Петровича Высоцкого, ныне принадлежащей Николаевскому мещанину Александру Михайловичу Топчему, в коей состоит удобной земли шестьсот девяносто девять десятин две тысячи сто двадцать (699 д. 2120 к. с.). квадратных сажень и под ставом четыре десятины двести квадратных сажень (4 д. 200 к. с.)., а всего семьсот три десятины две тысячи триста двадцать (703 д. 2320 к. с.). квадратных сажень.).

*1:8400, в 1 д. 100 с. 1 арк. (37x66,5). Землемір І.Фомін. Рукопис. Текст.*

**2155. План дачі при селі Спаське Ф.М.Павлова. 1895.**

(Геометрический План дачи при деревне Спаской Херсонского уезда Херсонской губернии Любомирской Волости принадлежащей Крестьянину Феоктису Михайловичу Павлову в коем по натуральному измерению произведеному 2<sup>го</sup> Августа 1895<sup>го</sup> года оказалось удобной земли двести двадцать сетыри десятины и девять сот двадцать квадр. саж.).

*1:4200, в 1 д. 50 с. 1 арк. (40,5x94). Землемір І.Фомін. Рукопис. Текст*

**2156. План ділянки землі при селі Спаське Ф.М.Павлова. 1895.**

(Геометрический План участка земли предположенного к продаже Крестьянам Павлу и Меланье Явкиным выделенного из Имения Крестьянина феоктиста Михайловича Павлова состоящего в Херсонском уезде

Любомирской волости при деревне Спасской в участке этом по натуральному измерению Числится удобной земли 120 десятин.)

*1:4200, в 1 д. 50 с. 1 арк. (40,5x97,5). Землемір І.Фомін. Рукопис.*

**2157. План ділянки при селі Спаське І.К.Руденка (колишньої П.П.Висоцького). 1897.**

(План Херсонской губернии, Херсонского уезда, участка земли при дер. Спасской, бывш. Владения дворянина Павла Петровича Высоцкого, ныне владения мещанина Ивана Кириллова Руденко. Измерение производил и план сей составлял по меридиану магнитной стрелки, Николаевский Городской Землемер С.С.Верлинг в 1896 году. В участке, по измерении и исчислении состоит земли: Всего – пятьсот пять дес. тысяча двести кв. сажень.)

*1:16800, в 1 д. 200 с. 1 арк. (38x48,5). Миколаївський міський землемір С.Верлінг. Рукопис.*

**2158. План ділянки землі при селі Спаське та хуторі Дерев'янкине Ф.Зосименка. 1897.**

(План участка земли, состоящего в Херсонской губ. Херсонском уезде, при сельце Спасове и хуторе Деревянкин. Участок этот принадлежит Березнеговатскому мещанину Федоту Зосименке и включает в себе земли: пахатной 97 дес. 95 [...] окосной (целины) 11 дес. 414 кв. с. и под усадьбой 1 дес. 1891 к. с., всего же 110 дес. План снят и составлен по [...] меридиану настоящего времени Частным Землемером В.С.Тикашовым в июне 1897 года.)

*1:8400, в 1 д. 100 с. 1 арк. (35,5x47,5). Укладач В.Пикашов. Рукопис. Текст. Пошкодження.*

**2159. План ділянки землі при селі Спаське Ф.М.Васильєва (колишньої П.П.Висоцького). 1898.**

(План участка пахатной земли Херсонской губернии и уезда при деревне Спасской владения дворянина Павла Петровича Высоцкого в количестве 200 десятин ныне запродавца крестьянину. Федоту Марковичу Васильеву. Составлен в 1898 году.)

*1:16800, в 1 д. 200 с. 1 арк. (33x34). Землемір Ф.Петров. Рукопис. Текст.*

**2160. План ділянки землі при селі Спаське П.П.Висоцького. 1898.**

(План участка пахатной земли Херсонской губернии и уезда при деревне Спасской владения дворянина Павла Петровича Высоцкого, в количестве 895 дес. 368 кв. саж., выделенного из общего участка 1695 дес. 368 кв. саж. и предположенного к продаже Андрею Зродникову и Афанасию Корниенко. Составлен в 1898 году.)

*1:16800, в 1 д. 200 с. 1 арк. (29x59). Землемір Ф.Петров. Рукопис. Текст.*

**2161. План ділянки землі при селі Спаське П.П.Висоцького. 1898.**

(План участка пахатной земли Херсонской губ. и уезда при дер. Спасской владения Павла Петровича Высоцкого в количестве 895 дес. 368 с. выделенного из общего участка 1695 д. 368 с. и предположенных к продаже Андрею Зродникову и Афанасию Корниенко, составлен в 1898 г.)

*1:16800, в 1 д. 200 с. 1 арк. (33x50). Землемір Ф.Петров. Копія землеміра С.Чабовського. Рукопис. Текст.*

**2162. План ділянки землі при селі Спаське П.П.Висоцького. 1898.**

(План участка пахатной земли Херсонской губ. и уезда дер. Спасской, владения Павла Петровича Высоцкого в количес. 200 д. ныне запродавца крест. Федоту Марковичу Васильеву; составлен в 1898 году.)

*1:16800, в 1 д. 200 с. 1 арк. (46,5x32). Землемір Ф.Петров. Копія землеміра С.Чабовського. Рукопис. Текст.*

**2163. План ділянки землі при селі Спаське П.П.Висоцького. 1898.**

(План участка пахатной земли Херсонской губ. и уезда при дер. Спасской, владения двор. Павла Петровича Высоцкого в колич. 200 дес. ныне запродавца крест. Митрофану Дорофеевичу Жукову; составлен в 1898 году.)

*1:16800, в 1 д. 200 с. 1 арк. (32x47). Землемір Ф.Петров. Копія землеміра С.Чабовського. Рукопис. Текст.*

**2164. План ділянки землі при селі Спаське М.Д.Жукова (колишньої П.П.Висоцького). 1898.**

(План участка пахатной земли Херсонской губернии и уезда при деревне Спасской владения дворянина Павла Петровича Высоцкого в количестве 200 десятин, ныне запродавшаго крестьянину Митрофану Дорофеевичу Жукову. Составлен в 1898 году).

*1:16800, в 1 д. 200 с. 1 арк. (32,5x35). Землемір Ф.Петров. Рукопис. Текст.*

**2165. План частини дачі Спаської при селі Пришиб Ф.М.Павлова (колишньої П.П.Висоцького). 1898.**

(Геометрический специальный план части дачи Херсонской губернии и уезда, при деревне Пришиб Спасской Любомирской волости бывшие владения Губернского Секретаря Павла Петровича Высоцкого ныне принадлежащей крестьянину Херсонской губернии Федору Михайловичу Павлову в коей содержится удобной земли Четыреста двадцать сем десятин сто пятьдесят две (427 д. 152 к. с.). квадратных сажень в количестве Ста четырех десятин девятьсот двадцать (104 д. 920 к. с.). квадратных сажень приобрел покупкой от крестьянина Феоктиста Михайловича Павлова, что в месте составляет Пятьсот тридцать одну десятину и тысячу семьдесят две (531 д. 1072 к. с.). квадратных сажень. Из этого общего количества земли т. е. из 531 д. 1072 кв. саж. Под Лит. Б вымежевано крестьянам Хер. Губ. Григорию и Автоному Иовичам Петраковым. Сто тридцать десятин двести двадцать четыре квадратных сажени. Означенную землю обмер производил по натуральному указанию магнитной стрелки в 1898 году Июля 19<sup>го</sup> дня Часный Землемер И.Фомин.).

*1:8400, в 1 д. 100 с. 1 арк. (33x67). Землемір І.Фомін. Рукопис. Текст.*

**2166. План частини дачі Спаське при селі Пришиб Ф.М.Павлова (колишньої П.П.Висоцького). 1898.**

(Геометрический специальный план части дачи Херсонской губернии и уезда, при деревне Пришиб Спасской Любомирской волости, бывшие владения Губернского Секретаря Павла Петровича Высоцкого ныне принадлежащей крестьянину Херсонской губернии Федору Михайловичу Павлову, в коей содержится удобной земли Четыреста двадцать сем десятин сто пятьдесят две (427 д. 152 к. с.). квадратных сажени, в количестве Ста четырех десятин девятьсот двадцать (104 д. 920 к. с.). квадратных сажень преобрел покупкой от крестьянина Феоктиста Михайловича Павлова, что в месте составляет Пятьсот тридцать одну десятину и тысячу семьдесят две (531 д. 1072 к. с.). квадратных сажень. Из этого общего количества земли т. е. из 531 д. 1072 кв. саж. Под Лит. В Николаевскому мещанину Власу Афанасьевичу Непомнещему. Сто десятин и тысяча восемьдесят 100 д. 1080 к. с.). квадратных сажени. Означенную землю обмер производил по натуральному указанию магнитной стрелки в 1898 году Июля 15<sup>го</sup> дня Часный Землемер И.Фомин.).

*1:8400, в 1 д. 100 с. 1 арк. (33,5x67). Землемір І.Фомін. Рукопис. Текст.*

**2167. План частини дачі Спаське при селі Пришиб Ф.М.Павлова (колишньої П.П.Висоцького). 1898.**

(Геометрический специальный план части дачи Херсонской губернии и уезда, при деревне Пришиб Спасской Любомирской волости, бывшие владения Губернского Секретаря Павла Петровича Высоцкого ныне принадлежащей крестьянину Херсонской губернии Федору Михайловичу Павлову, в коей содержится удобной земли Четыреста двадцать сем десятин сто пятьдесят две (427 д. 152 к. с.). квадратных сажни, в количестве Ста четырех десятин девятьсот двадцать (104 д. 920 к. с.). кв. сажень преобрел покупкой от крестьянина Феоктиста Михайловича Павлова, что в месте составляет Пятьсот тридцать одну десятину и тысячу семьдесят две (531 д. 1072 к. с.). квадратных сажень. Из этого общего количества земли т. е. из 531 д. 1072 кв. саж. вымежено крестьянам Хер. Губ. Каленнику Кузьмичу Загородному, Павлу Куприяновичу Явкину, Трофиму Семеновичу Молофееву. Под Литерой Г. Двести десятин тысячу пятьсот (200 д. 1900 к. с.). кв. саж. Означенную землю обмер производил по натуральному указанию магнитной стрелки в 1898 году Июля 15<sup>го</sup> дня Часный Землемер И.Фомин.).

*1:8400, в 1 д. 100 с. 1 арк. (33x67). Землемір І.Фомін. Рукопис. Текст.*

**2168. План частини дачі Спаське при селі Пришиб Ф.М.Павлова (колишньої П.П.Висоцького). 1898.**

(Геометрический специальный план части дачи Херсонской губернии и уезда, при деревне Пришиб Спасской Любомирской волости, бывшие владения Губернского Секретаря Павла Петровича Высоцкого ныне принадлежащей крестьянину Херсонской губернии Федору Михайловичу Павлову, в коей содержится удобной земли Четыреста двадцать сем десятин сто пятьдесят две (427 д. 152 к. с.). квадратных сажени, в количестве Ста четырех десятин девятьсот двадцать (104 д. 920 к. с.). квадратных сажень преобрел покупкой от крестьянина Феоктиста Михайловича Павлова, что в месте составляет Пятьсот тридцать одну десятину и тысячу семьдесят две (531 д. 1072 к. с.). квадратных сажень. Из этого общего количества земли т. е. из 531 д. 1072 кв. саж. вымежано крестьянам Хер. Губ. Антону и Константину Лукяновичам Сушковым под Литерой А Сто десятин шестьсот шестьдесят восемь (100 д. 668) квадратных сажень. Означенную землю обмер производил по натуральному указанию магнитной стрелки в 1898 году Июля 15<sup>го</sup> дня Часный Землемер И.Фомин.).

*1:8400, в 1 д. 100 с. 1 арк. (33,5x67). Землемір І.Фомін. Рукопис. Текст.*

**2169. План ділянки землі при селі Спаське А.Е.Корнієнка. 1911.**

(План, участка пахатной земли Херсонской губ. и уезда, при деревне Спасской, владения крестьянина Афонасия Эммануиловича Корниенко в количестве 200 десятин; составлен 20 Июня 1911 года. А также настоящий участок находится при селе Любомирке и дерев. Пришибе.).

*1:16800, в 1 д. 200 с. 1 арк. (32x44,5). Землемір Л.Логачевський, інженер-будівельник Г.Вервовський. Рукопис.*

**2170. План ділянки землі при селі Спаське П.П.Висоцького. Б/д.**

(План участка пахатной земли Херсонской губ. и уезда при дер. Спасской; владения Павла Петровича Высоцкого в колич. 200 д. выделенных из общего участка 1695 д 368 и предположенных к продаже Харитонову и Кобзарю).

*1:16800, в 1 д. 200 с. 1 арк. (31,5x46). Землемір Ф.Петров. Копія землеміра С.Чабовського. Рукопис. Текст.*

**2171. План дачі села Спиридонівка С.С.Керетина. 1857.**

(Геометрический специальный план Херсонской губернии и уезда дачи образовавшейся поспециальному межеванию под названием деревни Спиридоновки, спринадлежащими кней всеми землями, которая вовладении состоит Поротчика Сперидона Степанова сына Керетина, обмежеванной пригенеральном межевании в 1782 году Июня 27 дня, Землемером подпоручиком Редильским в дачу сельца Ивановского; Апоуказу Херсонского Губернского Правления, согласно определению Херсонской палаты Гражданского Суда, межа утверждена в 1857 году Августа дня Херсонским Уездным Землемером Василием Сотниковым. Авнутри тоговладения обмежеваннаго одною окружною от всех смежных дач ивладельцов межею понынешней мере ипоизчислению земли состоит пашенной тридцать девять десятин тысяча семсот сорок сажень Сеннаго покосу истепи способной кпашне двести тридцать девять десятин девяносто сажень, под поселением иогуменниками две десятины тысяча девятсот пятьдесят сажень, под выгоном двадцать две десятины тысяча восемьсот сажень, подпроселочными дорогами тысяча шестьсот двадцать сажень, под каменистыми ихрящеватыми местами пятьдесят восемьдесятин дветьсячи двести сажень; под полуречкою тягинкою, течениями воврагах отвершках крутостию гор иберегов две десятины двести квадратных сажень. Авсего вовсей окружной меже удобной инеудобной земли триста шестьдесят шесть квадратных сажень. азаисключением неудобных мест осталось одной удобной земли триста четыре десятины семсот восемьдесят квадратных сажень. Насем числе вовремя межевания земли внутри окружной межи в поселении состоит деревня Сперидонивка внем дворов шесть, крестьян попоследне поданным кривизским сказкам состоит мужеска двенадцать женска пола семь душ, иныне налицо тож число душ. ППлан сей сочинен помередиану Генеральнаго межевания).

*1:8400, в 1 д. 100 с. 1 арк. (263x53). Херсонський повітовий землемір В.Сотников. Рукопис. Текст.*

**2172. План ділянок землі при селах Спиридонівка, Мар'їнське П.Є.Желябина. 1900.**

(План Херсонской губернии и уезда, участков земли состоящих при деревни Спиридовки и Марьянском принадлежащих кретьянину Парфентию Евтеевичу Желябину в количестве всего 659 десят: 722 кв: сажень. С натуры снят в Августе мѣце 1900 года, понатуральному показанию магнит: стрелки).

*1:8400, в 1 д. 100 с. 1 арк. (105x48). Землемір А.Яришкін. Рукопис. Текст.*

**2173. Загальний план казенної дачі містечка Станіслав, збірний аркуш. 1852.**

(Сборный лист к плану казенной дачи местечка станислава. Отдельнаго общества Херсонской губернии и уезда)

*1:100800, в 1 д. 1200 с. 1 арк. (33,5x32). Начальник партії Хорошевський. Рукопис.*

**2174. План дачі селян містечка Станіслав. 1903.**

(План дачи Херсонской губернии Херсонскаго уезда местечка Станислава владения общества крестьян того местечка. Генерально межевана в 1798 году землемером Еремеевым, а согласно полюбовной сказке специально межевана и план сей с принятием отклонения магнитной стрелки от хода генерального межевания вправо к востоку на  $8\frac{1}{2}^{\circ}$  и нанесением ситуации с плана крестьянскаго надела составлен в 1903 году Октября 31 дня Младшим Землемером Помощником Булатовичем. В даче состоит земли: под усадьбами и огородами 216 дес. 520 саж. степи способной к пашне и сенокосу 6742 дес. 1145 саж. под выгоном 1533 дес. итого удобной 8491 дес. 1665 саж. под песчаными местами 243 дес. под улицами 13 дес., под церквами и кладбищем 7 дес. 600 саж. под транзитной дорогой 4 дес. 400 саж. под проселочными дорогами 24 дес. итого неудобной 291 дес. 1000 саж. а всего удобной и неудобной земли восемь тысяч семьсот восемьдесят три десятины двести шестьдесят пять сажень. Да из того числа вымежеваны: к состоящей в оном местечке церкви во имя Св. Николая Чудотворца на довольствие священно-церковно служителей той церкви: участок под лит. Ц.З. № 1 в коем всего удобной земли степи способной к пашне и сенокосу сто двадцать четыре десятины две тысячи триста двадцать восемь сажень и участок под лит. Ц.З. № 2 в коем всего удобной земли под усадьбой и огородами одна десятина тысяча пятьсот семьдесят сажень; и к состоящей в том же местечке церкви во имя Покрова Пресвятыя Богородицы на довольствие священно церковно служителей той церкви участок под лит. Ц.З. № 3 в коем всего удобной земли степи способной к пашне и сенокосу тридцать три десятины и участок под лит. Ц.З. № 4 в коем всего удобной земли под усадьбой и огородами тысяча триста пятьдесят десятин. Затем в единственном владении общества крестьян местечка Станислава остается всего удобной и неудобной земли восемь тысяч шестьсот двадцать две десятины две тысячи двести семнадцать сажень.)

*1:8400, в 1 д. 100 с. 1 арк. (287x143). Молодший землемірний помічник В.Булатович. Копія. Рукопис. Текст. Незначні пошкодження.*

**2175. Проект плану розмежування землі селян села Станіслав. 1909.**

(ПРОЭКТ ХЕРСОНСКОЙ губернии ХЕРСОНСКАГО у. дачи м. СТАНИСЛАВ владения общества крестьян м. Станислав разделы земли на отрубные участки, составленный в 1909 году с принятием отклонения магнитной стрелки отхода генерального межевания к востоку на  $9\frac{1}{4}$  градусов землеустроителем Земских Начальником Н.Н.КАСПЕРОВЫМ и землемерами Землеустроительных Коммиссий Херсонской губернии инженером С.К.Ястребовым и Т.Г.Соболевым).

*Шкала масштабу не позначена. 1 арк. (280x141,5). Інженер С.Ястребов, Т.Соболєв. Рукопис. Текст.*

**2176. План розмежування землі селян містечка Станіслав. 1909.**

(ПЛАН ХЕРСОНСКОЙ губернии ХЕРСОНСКАГО уезда м. Станислава, состоящего в даче специального межевания (лит.  $\frac{C}{32}$ ). Съёмка окружной межи ситуации и разверстания всей надельной земли на отрубные участки произведена в 1909 года с принятием отклонения магнитной стрелки к востоку на  $9\frac{1}{4}^{\circ}$  от хода генерального межевания, партией землемера землеустроительных комиссий Херсонской губернии инженер-механика С.К.Ястребова. Разверстано восемь тысяч двести две десятины, под местечком 435 дес. 1231 кв. саж. церковной земли 157 дес. 1451 кв. саж., а всего в даче восемь тысяч семьсот девяносто пять дес. двести восемьдесят одна кв. саж. Сколько же значится по угодиям земли в каждом участке указано в экспликации).

*1:8400, в 1 д. 100 с. 1 арк. (267x138). Землемір С.Ястребов. Рукопис. Текст. Пошкодження.*

**2177. План розмежування надільної землі селян містечка Станіслав, 2-а частина. 1909.**

(Вторая часть плана ХЕРСОНСКОЙ губернии ХЕРСОНСКАГО уезда м. Станислав, состоящего в даче специального межевания (лит.  $\frac{C}{32}$ ). Съёмка окружной межи, ситуации и разверстание всей надельной земли на отрубные участки произведена в 1909 году с принятием отклонения магнитной стрелки к востоку на  $9\frac{1}{4}^{\circ}$  градусов от хода генерального межевания, партией землемера землеустроительных комиссий Херсонской губернии инженер-механика С.К.Ястребова. Разверстано восемь тысяч двести две десятины, под местечком 435 дес. 1231 кв. саж. церковной земли 157 дес. 1451 кв. саж., а всего в даче восемь тысяч семьсот девяносто пять десятин двести восемьдесят одна кв. саж. Во второй же части плана земли числится тысяча четыреста тридцать четыре десятины. Сколько же значится по угодиям земли в каждом участке указано в экспликации плана сего.).

*1:8400, в 1 д. 100 с. 1 арк. (62x90). Землемір С.Ястребов. Копія кресляра Годлевського. Типолітографія нащадків О.Д.Ходушіної, Херсон. Експлікація. Текст. На звороті печатка банку.*

**2178. План ділянки землі при селах Стара та Нова Білоусівка, Єлизаветфедорівка І.Ф.Белоусовича. 1895.**

(План Херсонской губернии и ея уезда участка земли при деревнях Старой и Новой Белоусовках и Елизаветфедоровке владения дворянина Ивана Федоровича Белоусовича Выделенного в натуре и предположенного к отчуждению в количестве 2780 дес. в том числе под дорогою 15 дес. и под прудом 17 дес.).

*1:16800, в 1 д. 200 с. 1 арк. (49x63,5). Землемір С.Чабовський. Рукопис. Текст (і на звороті). Дата по печатці банку.*

**2179. План казенної дачі села Старосілля. 1852.**

(№ 1. № 2. План казенной дачи дер: Староселья Большо-Александровской волости Херсонской губернии и уезда. Составлен в 1852 году.).

*1:16800, в 1 д. 200 с. 1 арк. (98x89). В. о. межувальника Б.Яковлев, межувальник Вариводин. Копія авторів. Рукопис.*

**2180. Креслення меж села Старосілля. 1913.**

(Чертеж окружной межи села Староселья, составленный Землемером Седлецким в 1913 году по современному магнитному меридиану.).

*1:25200, в 1 д. 300 с. 1 арк. (32x52). Землемір В.Седлецький. Рукопис. Склеєно з 2 частин.*

**2181. План Старосільської казенно-оброчної статті № 85 (під поселення євреїв). 1849.**

(План Херсонской губернии и уезда. Казенной оброчной статьи Старосельской 1<sup>й</sup>. № 85. Снятый в 1849 году).

*1:16800, в 1 д. 200 с. 1 арк. (37,5x79). Землемір Ф.Серебряков. Рукопис. Текст.*

**2182. План Старосільської казенно-оброчної статті № 1. 1851.**

(План казенной оброчной статьи; Старосельской № 1. ХЕРСОНСКОЙ ГУБ. и УЕЗДА. Снятый в 1849 году. Составлен в 1851 году.).

*1:16800, в 1 д. 200 с. 1 арк. (51x85,5). Землемір Ф.Серебряков. Копія межувальника Роботіна. Рукопис. Таблиця.*

**2183. План Старосільських казенно-оброчних статей №№ 1, 2, частина 1-а. 1860.**

(№ 1<sup>й</sup>. План Херсонской губернии, того же уезда; Казенным, оброчным статьям: Старосельской 1<sup>й</sup> и Старосельской 2<sup>й</sup>.).

*1:16800, в 1 д. 200 с. 1 арк. (55x52). Укладач (прізвище нерозбірливе). Копія межувальника Рябиніна. Рукопис. Умовні позначки. Незначні пошкодження.*

**2184. План Старосільських казенно-оброчних статей №№ 1, 2, частина 2-а. 1860.**

(Херсонской губернии, того же уезда; № 2. Казенным, оброчным статьям: Старосельской [1<sup>й</sup> и Старосельской 2<sup>й</sup>].).

*1:16800, в 1 д. 200 с. 1 арк. (55x52). Укладач невідомий. Копія межувальника Рябиніна. Рукопис. Умовні позначки. Пошкодження.*

**2185. План ділянок №№ 1, 2, 3 Старосільської казенно-оброчної статті. 1873.**

(План казенних оброчних 1<sup>го</sup>, 2<sup>го</sup> и 3<sup>го</sup> участков Старосельской статьи Херсонской губернии, Херсонского уезда Состоящей в даче Генерального межевания под № 237 и значащейся по окладной книге под № 526/527 и 528 Составлен в 1873 г.).

*1:16800, в 1 д. 200 с. 1 арк. (62x49,5). Укладач невідомий. Копія землеміра Жукова. Рукопис. Умовні позначки.*

**2186. План ділянок №№ 6,7 Старосільської казенно-оброчної статті. 1873.**

(План казенних оброчних 6<sup>го</sup> и 7<sup>го</sup> участков Старосельской статьи Херсонской губернии, Херсонского уезда Состоящей в даче Генерального межевания под № 237 и значащейся по окладной книге под № 526/527 и 528 Составлен в 1873 г.).

*1:16800, в 1 д. 200 с. 1 арк. (62x49). Укладач невідомий. Копія землеміра Жукова. Рукопис. Умовні позначки. Текст. Незначні пошкодження.*

**2187. План ділянок землі Старосільської казенно-оброчної статті № 4 (дача Гергилеве-Левонтеве та Селянівка). 1913.**

(План переустройства казенной оброчной статьи Старосельской № 4 Херсонской губернии, Херсонского уезда находящейся в даче Генерального межевания Георгиева-Леонтьева и Крестьяновка пустоши казенных оброчных (лит. Г<sup>9</sup>/237). Переустройство произведено в 1913 году по распоряжению Херсонской Губернской Землеустроительной Коммисии от 30 марта 1913 года Землемером Землеустроительных Коммисий Херсонской губернии Грушецким. План составлен по современному магнитному меридиану. Количество земли в каждом участке показано в экспликации плана сего.).

*1:4200, в 1 д. 50 с. 1 арк. (143x97,5). Укладач О.Грушецький. Рукопис. Текст. Пошкодження.*

**2188. План розмежування Старосільської казенно-оброчної статті № 5. 1913.**

(План переустройства Старосельской № 5 казенной оброчной статьи Херсонской губернии Херсонского уезда, находящейся в даче генерального межевания Гергилева-Леонтьева и Крестьяновка пустоши казенных оброчных (лит. Г<sup>9</sup>/237). Переустройство произведено в 1913 году по распоряжению Херсонской Губернской Землеустроительной Коммисии от 30 марта 1913 года Землемером Землеустроительных Коммисий Херсонской губернии Грушецким. План составлен по современному магнитному меридиану. Количество земли в каждом участке показано в экспликации плана.).

*1:4200, в 1 д. 50 с. 1 арк. (133x137). Укладач О.Грушецький. Рукопис. Текст.*

**2189. План розмежування Старосільської казенно-оброчної статті № 8. 1913.**

(План переустройства казенной оброчной статьи Старосельской № 8 Херсонской губернии Херсонского уезда находящейся в даче генерального межевания Гергилева-Леонтьева и Крестьяновка пустоши казенных оброчных (лит. Г<sup>9</sup>/237) Переустройство произведено в 1913 году по распоряжению Херсонской Губернской Землеустроительной Коммисии от 30 марта 1913 года Землемером Землеустроительных Коммисий Херсонской губернии Грушецким. План составлен по современному магнитному меридиану. Количество земли в каждом участке показано в экспликации плана.).

*1:4200, в 1 д. 50 с. 1 арк. (145x103,5). Укладач О.Грушецький. Рукопис. Текст*

**2190. План землі колоній Старошведська, Мільгаузендорф, Шлангендорф, Клостердорф. 1821.**

(Геометрической уменьшительной план Херсонской Губернии и его уезда [...] владения [...] Гаузендорфа, шлангельдорфа и кластердорфа, оных колоний колонистов, меж [...] учиненного [...] дня, второкласным землемером фефиловым, апоуказу Екатеринославской межевой канторы иностр[...] следовавшему по предписанию Господина Главного попечителя колонистов южного края [...] иковалера инзова, переосвидетельствовал в 1819<sup>а</sup> году землемер кусаков [...] 1820<sup>го</sup> года [...] лейтенанта [...] них числа, попредписанию оной канторы с членом оной канторы, Г<sup>н</sup> Бобие[...] Землемером [...] покоторому свидетельству оказались какие именно земли ниже сего в экспликации[...]).

*1:42000, в 1 д. 500 с. 1 арк. (62x61). Молодий землемір І.Безруков. Копія землемірного помічника В.Тугушева 1821 р. Рукопис. Експлікація. Пошкодження.*



**2191. План дачі поселян колонії Старошведська. 1908.**

(План дачи владения поселян собственников Старо-Шведской колонии Херсонской Губернии Херсонского уезда составлен в разделе 1908 г.).

*1:16800, в 1 д. 200 с. 1 арк. (38x110). Землемір І.Фінкельштейн. Рукопис. Експлікація. Текст.*

**2192. План ділянок землі поселян колонії Старошведська, № 2. 1912.**

(Лист 2<sup>й</sup> План разверстания надельной земли общества поселян колонии СтароШведской Херсонской губернии и уезда в даче генерального межевания под названием колония Шведская (лит. 1-207 Ш) Разверстание произведено в 1912 г. по распоряжению Херсонской Губернской землеустроительной комиссии от 21 Марта 1912 г. на основании приговора общества поселян колонии Старошведской от 1<sup>го</sup> февраля 1912 г. производителем работ землеустроительных комиссий Херсонской губернии Штейнбергом, в порядке закона 29<sup>го</sup> мая 1911 г. План составлен по меридиану генерального межевания, от которого магнитная стрелка отклонилась к востоку на 9<sup>о</sup> 30'. Принадлежность участков и количество земли в них означены в экспликации плана.)

*1:8400, в 1 д. 100 с. 1 арк. (150x110). Землемір Е.Штейнберг. Рукопис. Текст.*

**2193\*. План хуторів Степанівський, Дмитрівський, Миколаївський земель міста Херсона Г.Роговського. 1866.**

(Геометрический чертеж Херсонской Губернии и уезда, хуторов Степановского, Дмитриевского и Николаевского с принадлежащими к ним землями, которыя во владении состояли Майора Степана и Капитана Степана Гуноропуловых, а ныне по покупке с публичных торгов состоять во владении Коллежского Секретаря Георгия Роговского. Межевание учинено внутри выгонной земли города Херсона по Веревичиной балке по Указу Херсонского Губернского Правления Особым Землемером Херсонской Губернской Чертежной Алексеем Назаровым в 1854 году, а по Указу Херсонского Губернского Правления от 8 Декабря 1865 года за № 9174, межи указаны и чертеж сей сочинен в 1866 году Херсонским Уездным Землемером Юрием Шантырем отклонение магнитной стрелки от меридиана прежняго найдено в правую сторону на один градус. На сем чертеже показаны занятые под распашку на земле Г.Роговского разными лицами участки под литерами а, Унтер-офицером Петровым б, мещанином Морозовым и с, мещанином Драенко. Количество земли оказавшееся во воонных участках значится в плана сего экспликации.)

*1:8400, в 1 д. 100 с. 1 арк. (63,5x46). Херсонський повітовий землемір Ю.Шантір. Рукопис. Експлікація. Текст.*

**2194. План частини дачі хутора Степанівський М.А.Лесного. Б/д.**

(План Херсонской губернии и уезда, часть дачи хутора Степановского. Владения Матвея Андреевича Лесного. В означенных границах состоит: степи пахатной 145 дес. 1700 к. с., под фруктовым садом и виноградниками 22 дес. 400 к. с., под каменоломнями 19 дес. 1500 кв. саж. и под дорогами и усадьбами 3 дес. 1200 к. с. А всего сто девяносто одна десят.)

*1:8400, в 1 д. 100 с. 1 арк. (59x31,5). Землемір М.Спаський. Рукопис. Умовні позначки. Текст*

**2195. План дачі хутора Степанівський Г.І.Роговського. Б/д.**

(План дачи земли хутора Степановского Херсонского уезда, находящагося в Первом стане. Владения Коллежского Секретаря Георгия Ивановича г<sup>на</sup> Роговского. Поисчислению земли состоит: Степи способной к хлебопашеству 149 десятин 500 сажень, под садами фруктовыми. 22 десятины 400 сажень и Под каменоломнею 19 десятин 1500 сажень. авсего: воесей окружной меже сто девяносто одна десятина. План сей составлял Землемер Петров.)

*1:8400, в 1 д. 100 с. 1 арк. (49x33,5). Землемір Ф.Петров. Рукопис.*

**2196. План ділянок землі Сухосланецької казенно-оброчної статті № 7 (дача села Федорівка). 1912.**

(План разверстания участка земли из казенно-оброчной статьи Сухосланецькоъ № 7 Херсонской губернии Херсонского уезда находящейся в даче генерального межевания сел. Федоровки лит.  $\frac{\Phi-4}{84}$ . Разверстание произведено в 1912 г. по распоряжению Херсонской Губернской Землеустроительной Клммиссии от 21

марта 1912 года Землемером Землеустроительный Коммиссии Херсонской губернии Ковалевым. План составлен по меридиану генерального межевания. Количество земли показано в экспликации плана.)

*1:8400, в 1 д. 100 с. 1 арк. (51x75). Землемір І.Ковальов. Копія Годлевського. Рукопис. Експлікація. Текст.*

**2197. План ділянки землі при селі Суханівка (Давидів Брід) К.Козюри, М.Сахара та ін. 1906.**

(План Херсонской губернии и уезда части имения под № 16 из дачи при селе Сухановке оно же Давидов Брод владения крестьян Кирилла Козюры, Матвея Сахара с товарищами в количестве всего 250 десятин 170 сажень одной удобной земли. Измерение произведено и план сей составлен в 1906 году по магнитному меридиану. Участок этот показан на общем плане под лит. Г.).

*1:8400, в 1 д. 100 с. 1 арк. (68x50). Укладач (прізвище нерозбірливе). Рукопис. Пошкодження.*

**2198. План ділянки землі при селі Суханівка (Давидів Брід) І.Куденя, І.Авраменка та ін. 1906.**

(План Херсонской губернии и уезда части имения под № 16 из дачи при селе Сухановке оно же Давидов Брод владения крестьян Ивана Кудень, Ивана Авраменко с товарищами в количестве всего 129 десятин 1235 сажень одной удобной земли. Измерение произведено и план сей составлен в 1906 году по магнитному меридиану. Участок этот показан на общем плане под л. В.).

*1:8400, в 1 д. 100 с. 1 арк. (34x33,5). Укладач (прізвище нерозбірливе). Рукопис.*

**2199. План ділянки землі № 16, відмежованої з дачі при селі Суханівка (Давидів Брід) І.П.Куфтіна. 1906.**

(План Херсонской губернии и уезда части имения под № 16 из дачи при селе Сухановке оно же Давидов Брод владения крестьянина Ивана Петровича Куфтина в количестве всего 266 десятин 1425 сажень одной удобной земли. Измерение произведено и план сей составлен в 1906 году по магнитному меридиану. Участок этот показан на общем плане под лит А).

*1:8400, в 1 д. 100 с. 1 арк. (67,5x50,5). Укладач (прізвище нерозбірливе). Рукопис.*

**2200. План ділянки землі № 16, відмежованої з дачі при селі Суханівка (Давидів Брід) Д.Чередниченка, Т.Толстого. 1906.**

(План Херсонской губернии и уезда части имения под № 16 из дачи при селе Сухановке оно же Давидов Брод владения крестьян Алексея Чередниченко, Тимофея Толстого с товарищами в количестве всего 121 десятина 1150 сажень одной удобной земли Измерение произведено и план сей составлен в 1906 году по магнитному меридиану. Участок этот показан на общем плане под лит. Б.).

*1:8400, в 1 д. 100 с. 1 арк. (34x33). Укладач (прізвище нерозбірливе). Рукопис.*

**2201. План ділянки землі при селі Суханівка (Давидів Брід), хуторі Гаврилівка А.К.Гусача. Б/д.**

(План Херсонской губернии и уезда участка земли при сельце Сухановке (оно же Давидов Брод) и хуторе Гаврилковке, принадлежащего Николаевскому мещанину Афанасию Кондратьевичу Гусачу, предположенного к отчуждению крестьянину Тихону Захарьевичу Боженку. В означенных границах состоит 50 десятин земли).

*1:8400, в 1 д. 100 с. 1 арк. (67x22,5). Укладач (прізвище нерозбірливе). Рукопис.*

**2202. План ділянки землі при селі Суханівка (Давидів Брід), хуторі Гаврилівка А.К.Гусача. Б/д.**

(План Херсонской губернии и уезда участка земли при сельце Сухановке (оно же Давидов Брод) и хуторе Гаврилковке, принадлежащего Николаевскому мещанину Афанасию Кондратьевичу Гусачу, предположенного к отчуждению крестьянину Тихону Захарьевичу Боженку. В означенных границах состоит двести пятьдесят десятин земли).

*1:8400, в 1 д. 100 с.1 арк. (68x26). Укладач (прізвище нерозбірливе). Рукопис.*

**2203. План землі Суханівської економії при хуторі Дуніне С.А.Цифцера. 1896.**

(План земли Сухановской экономии при хуторе Дунине, Херсонской губ.: и уезда, Землевладельца С.А.Цифцера; в размере 1500 дес. 172 кв. саж.).

*1:8400, в 1 д. 100 с.1 арк. (90,5x62,5). Укладач К.Бібер. Рукопис. Незначні пошкодження.*

**2204. План частини дачі при хуторі Суханове Д.М.Горловського.1904.**

(План Херсонской губернии и уезда, часть дачи при хуторе Суханово, владения Дмитрия Николаевича Горловскаго, ныне предположенное к продаже братьям Филиппу, Марку и Евдокиму Евтушенким. В означенных границах состоит земли 300 десятин.).

*1:8400, в 1 д. 100 с.1 арк. (29,5x47). Землемір Є.Спаський, з використанням плану землеміра Ф.Петрова. Рукопис. Текст. Дата по печатці банку.*

**2205. План ділянки землі при хуторі Суханове Д.М.Горловського.1904.**

(План Херсонской губернии и уезда, часть дачи при хуторе Суханово, владения Дмитрия Николаевича Горловскаго, ныне предположенная к продаже Акиму Ивановичу Бражнику. В означенных границах состоит земли 800 десятин 172 кв. саж.).

*1:8400, в 1 д. 100 с.1 арк. (62x51,5). Землемір Є.Спаський, з використанням плану землеміра Ф.Петрова. Рукопис. Експлікація.*

**2206. План частини дачі при хуторі Суханове Д.М.Горловського. 1912.**

(План Херсонской губернии и уезда, часть дачи при хуторе Суханово, владения Дмитрия Николаевича Горловскаго, ныне предположенная к продаже Якову Ивановичу Шиль. В означенных границах состоит земли 200 десятин.).

*1:8400, в 1 д. 100 с.1 арк. (26,5x50). Землемір Ф.Петров. Копія землеміра Є.Спаського. Рукопис. Текст.*

**2207. План ділянки землі при хуторі Тягинський та селі Цареводар Г.Є.Желябіна. 1898.**

(План Херсонской губернии и уезда участка земли состоящего при хуторе Тагинском и деревни Цареводар принадлежащего крестьянину собственнику Георгию Евтьевичу Желябину в количестве всего удобной и не удобной земли четыреста сорок восемь десятин снят с натурь 17 Сентября 1898 года частным землемером А.Ярышкиным понатуральному показанию магнитной стрелки).

*1:16800, в 1 д. 200 с.1 арк. (128x29). Землемір А.Яришкін. Рукопис.*

**2208. План землі села Танинське Б.І.Лапатинського. 1836.**

(Геометрической Специальной План Херсонской Губернии и ея Сельца Тапинскаго с принадлежащими к нему всеми землями которья состоят во владении Коллежскаго Советника Бориса Ильина сына Лапатиннскаго Межевание учиненнаго в 1782<sup>м</sup> году Землемером Подпоручиком Редельским, вновь снята в 1803<sup>м</sup> году Землемером Титулярным Советником Гонтарев-Гратинский Межа утверждена в 1826<sup>м</sup> году Июля 7<sup>го</sup> дня Землемером Коллежским Секретарем Левицким, а по указу Межевой Канцелярии воисполнение таковогж Правительствующаго Сената Межеваго Департамента поповерке с натурь окружной межи сей сочинен в 1836<sup>м</sup> году Ноября 26<sup>го</sup> дня Землемером Александр Критцким, авнутри того владения обмежеваннаго одною окружною от всех смежных дачь и владельцев межею поньнешней мере ипоисчислению земли состоит Пашенной тридцать десятин сто сорок сажень Сеннаго Покоса и степи способной к хлебопашеству тысяча триста семьдесят семь десятин две тысячи триста сорок сажень подпоселением, огородами Гуменниками и Конопляниками одна десятина две тысячи сажень, под бывшою столбовою дорогою четыре десятины тысяча шестьсот восемьдесят сажень, под проселочными дорогами две десятины тысяча двести сажень под Каменистами местами две десятины две тысячи триста сажень под бечевником одна десятина тысяча шесть сот асжень, под болотом покоторому растет камыш восемь десятин две тысячи триста сажень под половиною реки Днепра, течением болот и отвершка двадцать три десятины триста тридцать сажень Авсего во всей окружной меже удобной инеудобной земли тысяча четыреста пятьдесят три десятины тысяча восемьсот девяноста сажень, а заисключением неудобных мест осталось одной удобной земли тысяча четыреста девять десятин две тысячи восемьдесят квадратных сажень за исключением же бывшей столбовой дороги бечевника осталось всяких угодий земли тысяча четыреста сорок семь десятин тысяча десять квадратных сажень. В означенном Сельце Тапинском запредписанным владельцем Коллежским Советником Лопатинским состоит Господской дом

при нем дворовых людей по 8<sup>й</sup> ревизии и ныне налицо Мужеска и женска пола несостоит Крестьянских дворов два вних по 8<sup>й</sup> ревизии мужеска пять женска пола семь душ, а ныне налицо мужеска и женска пола тоже число душ).

*1:8400, в 1 д. 100 с. 1 арк. (307x35). Землемір О.Крицький. Копія помічника В.Книжникова. Рукопис. Склеєно з 7 частин. Умовні позначки. Текст.*

**2209. План ділянки плавень, відмежованої з дач сіл Танинське, Іванівка казенного відомства. 1836.**

(Геометрический Специальной план Херсонской Губернии и Ея Уезда отшедших плавенную мест от дач: Сельца Таннинского и сельца Ивановского в казенное ведомство, о принадлежности коих, как Херсонской Казенной Палате иск свой произвести, так и владельцам права свои защищать Указ от Правительствующаго Сената общаго собрания 1<sup>й</sup> 3<sup>х</sup> департаментов предоставлено в гражданских присудственных местах. Межевания учиненнаго в 1782<sup>м</sup> году Землемером Подпоручиком Редильским, вновь снята в 1803<sup>м</sup> году Землемером Титулярным Советником Гоптарев-Гратинским, межа утверждена в 1826<sup>м</sup> году Июля 7<sup>го</sup> дня Землемером Коллежским Секретарем Левицким, а по Указу Межевой Канцелярии воисполнение такового ж Правительствующаго Сената Межеваго Департамента по возстановлении внатуре межевых признаков план сей сочинен в 1836<sup>м</sup> году Ноября 29<sup>го</sup> дня Землемером Александр Критским, а внутри того владения обмежеваннаго одною окружною от всех смежных дачь и владельцев межею по нынешней мере и по изчислении земли состоит: сеннаго покосу сто десятин, две тысячи сто девяносто четыре сажени, под бечевником пять десятин, тысяча семьсот сажень; болото по которому растет камыш двести семдесят девять десятин шесть сот сажень две сажени, под половинами рек Днепра и Конской, также лиманами, озерами и уступами двести двенадцать десятин семьсот четыре сажени. А всего во всей окружной меже удобной и неудобной земли пятьсот девяносто восемь десятин четыреста сажени. А всего во всей окружной меже удобной и неудобной земли пятьсот девяносто восемь десятин четыреста сорок сажень; а за исключением неудобных мест осталось одной удобной земли сто десятин две тысячи сто девяносто четыре сажени, за исключением же одного бечевника осталось всяких угодий земли пятьсот девяносто две десятины, тысяча сто сорок квадратных сажень. На сем числе вовемя межевания земли внутри окружной межи селения никакого не было а лежала впусе.).

*1:8400, в 1 д. 100 с. 1 арк. (65x100). Землемір О.Крицький. Копія (прізвище нерозбірливе). Рукопис. Умовні позначки. Текст.*

**2210. План межі дачі пустища Татарка (колоній Велика Сейдеменуха, Мала Сейдеменуха, Сейдеменуської казенно-оброчної статті). 1900.**

(На земли, прилегающия к спорной границе дачи "Пустошь Татарка" Херсонской губернии Херсонскаго уезда: А дачи еврейской колонии Малой Сейдеменухи, В Сейдеменухской Казенной Оброчной Статьи хозяйственнаго ведомства и С части дачи колонии Большой Сейдеменухи, прежде составляющей запасный участок этой колонии. Измерение произведено с целью точнаго определения площадивышеозначенных земель, принимая за границу межу по межевым ямам, возобновленным г. землемером Терентьевым в 1900 году. Составлен в 1902 году.).

*1:16800, в 1 д. 200 с. 1 арк. (71x198). Землемір єврейського відділу Херсонсько-Бессарабського управління державного майна М.Вилло. Рукопис. Експлікація. Текст. Форма семикутна.*

**2211. План землі пустища Татарське М.Ф.Полторацького. 1812.**

(Геометрический Специальной план Херсонскаго Уезда Пустоши Татарской Спринадлежащими Кней всеми Землями которай вовладении Состоит Господина действительного Стацкого Советника Марка Федоровича полторацкаго Межеваний учиненного 1803<sup>м</sup> году июня 18<sup>го</sup> дня Старшим Землемером титулярным Советником Гапторевым Гротинским апорешений Екатеринославской межево канторы в 1812<sup>м</sup> году мая 27<sup>го</sup> дня межу Утверждал Землемер Губернский Секляр Кирилов авнутри Того владения Обмежеваннаго одной окружной от всех Смежных владельцев межей понынешней мере Ипоизчислении земли Состоит Сенаго покосу Сто пядесят две десятины тысяча Сорок Сажень Степи Способной к пашни пять тысяч четыреста Сорок Семь десятин тысяча триста шездесят Сажень подбольшой дорогой Сорок одна десятина триста Шездесят Одна Сажень, подпроселочными дорогами двадцать три десятины шесот Сажень подкаменистыми ихрящеватыми Местами Сто Семдесят десятин тысяча восем Сот десятин Сажень популурекой Ингульцом оврагами Иотвершками Подкрутостию Гор десять десятин тысяча Сажень авсего

вовсей окружной меже пять тысяч восемь Сот Сорок пять десятиных тысяча триста Семдесят две квадратные Сажени Часть Первая).

*1:8400, в 1 д. 100 с. 1 арк. (151x168). Землемір І.Кирилов. Копія учня П.Іванова 1819 р. Рукопис. Склеєно з 12 частин.*

**2212. План землі пустища Татарське М.Ф.Полторацького, частина 2-а. Б/д.**

(Геометрической Специальной план херсонского Уезда пустоши Татарской владений действительного Статского Советника Марка Федоровича Полторатского Часть "2<sup>а</sup>).

*1:8400, в 1 д. 100 с. 1 арк. (153x179). Землемір І.Кирилов. Копія учня Тубушкова 1819 р. Рукопис. Склеєно з 13 частин. Текст.*

**2213. План дачі євреїв села Татарка, Бобровий Кут, частина 2-а. Б/д.**

(Геометрический Специальный план Херсонского Уезда Дачи Пустоши бобровой икрутой Накоторой Поселено 2 деревни татарка и бобровой Кут владения Казенных Евреев второй части).

*1:8400, в 1 д. 100 с. 1 арк. (127x288). Старший землемір І.Кирилов. Копія 1817 р. Рукопис. Склеєно з 24 частин. Текст. Пошкодження.*

**2214. План казенних ділянок землі №№ 139, 142 (біля пустища Татарське). Б/д.**

(Геометрический уменьшительный план, Херсонской Губернии и уезда, Казенных под №№ 139<sup>м</sup>, и 142<sup>м</sup>; выкопированный в Екатеринославской Межевой Канторе; во ведомости которой показаны спорными; В них земли удобной: 19913 десятиных и 1257 квадратных сажень; неудобной: 1256 десятиных и 1090 квадратных сажень; по уездным же ведомостям числится, в №: 139<sup>м</sup>: удобной 5600, неудобной 400 десятиных; в №: 142<sup>м</sup> удобной: 14000, неудобной 1000 десятиных).

*1:42000, в 1 д. 500 с. 1 арк. (63,5x85,5). Укладач невідомий. Рукопис. Склеєно з 2 частин. Текст.*

**2215. План ділянки землі при селі Твердомедівка К.Л.Надточія. 1904.**

(План Херсонской губернии и уезда Больше-Александровской волости при деревне Твердомедовке участка земли владения крестьянина Кондрата Лукича Надточия. Измерение произведено 13<sup>го</sup> Июня 1904 года по натуральному указанию магнитной стрелки. Внутри указанных границ земли состоит: Пахатной 158 дес., под выгоном 35 дес. 600 кв. саж. заливного луга (блуквы) 5 дес. 1800 кв. саж. и под половиной реки 1 дес., а всего удобной и неудобной земли двести десятиных).

*1:8400, в 1 д. 100 с. 1 арк. (54x93). Землемір В.Колесников. Рукопис. Текст.*

**2216\*. План землі грецькоболгарської колонії Тернівка. 1813.**

(Геометрический спицеальный план земли, херсонского уезда грекоболгарской колонии терновки, с состоящею в смежности оной на правом берегу реки ингула города николаева платежной и выгонной землею).

*1:8400, в 1 д. 100 с. 1 арк. (94,5x56,5). Укладач І.В'юнов. Рукопис. Текст.*



Фрагмент плану болгарської колонії Тернівка.

**2217. План землі колонії Тернівка. 1821.**

(Уменьшительной План Херсонского Уезда Колонии Терновки Владения Вышедших из заграниц болгаров поверка Межи Учинена 1821<sup>го</sup> года в Сентябре месяце Генеральным землемером губернским Секретарем Силенским, в коем оказалось земли пашни ивсей удобной 7240 десятин 698<sup>саж</sup> неудобной 2898 десятин 1585 сажень. Всего ввсей окружной меже удобной инеудобной 10139 десятин 2283 квадратные сажени, - заисключением церковной земли 120<sup>дес</sup> 698 наовчеводство 500 десятин идля общественного сада 30 десятин и неудобных мест осталось одной удобной 6590 десятин. В колонии терновки 107 семейств накаждое из оставшаго Числа Причитается по 61 десятин 63 квадратные сажени).

*1:42000, в 1 д. 500 с. 1 арк. (60x44,5). Генеральный землемер М.Силенский. Рукопис.*

**2218. План землі колонії Тернівка. 1821.**

(Уменьшительной План Херсонского уезда колонии терновки владения вышедших из заграниц болгаров поверки межи Учинена 1821<sup>го</sup> года в Сентябре месяце генеральным землемером губернским Секретарем Силенским в коем оказалось земли одной удобной 7240 десятин 698 сажень неудобной 2899 десятин 1585 сажень. Всего ввсей окружной меже удобной инеудобной 10139 десятин 2283 квадратные сажени, заисключением церковной земли 120<sup>дес</sup> 698<sup>саж</sup> наовчеводство 500 десятин для общественного Сада 30 десятин и неудобных мест осталось одной удобной 6590 десятин, в колонии терновки 107 семейств накаждое из оставшаго Числа причитается по 61 десятины квадратные сажени).

*1:42000, в 1 д. 500 с. 1 арк. (59x44). Генеральный землемер М.Силенский. Рукопис.*

**2219. План землі колонії Тернівка. 1822.**

(Геометрической Специальной план херсонской губернии ионаго уезда колонии терновки владения вышедших из заграници болгаров поверки межи Учинена 1822<sup>го</sup> года в августе месяце поперед писанию бугской канторы иностранных поселенцов Члена Ланова последовавшего с воли Его превосходительства господина главнаго попечителя Околонистах Южнаго края россии генеральным землемером Симбирской межевой канторы губернским Секретарем Михайлою Силенским Авнутри того владения об межеваннаго от всех смежных владельцев одною окружною межею понынешней мере ипоизчислению Состоит земли пашни три тысячи триста одна десятина тысячу сто семдесят восемь сажень степи с пособной к хлебопашеству три тысячи шесть сот дватцать Одна десятина две тысячи триста Семдесят пять сажень терноваго лесу дватцать одна десятина тысяча восемь Сот семдесят пять сажень под поселением огородами гуменниками иконоплянниками втом числе иусвященно ицерковно служителей тритцать десятин тысячу восемь сот восемьдесят пять сажень под солонцами палагая Одну треть вудобную двести шездесят четыре десятины пят сот восемьдесят пять сажень итого удобной семь тысяч двести сорок десятин шесть сот девяноста восемь сажень под каменистыми ихращеватыми местами тысячу восемь сот пяддесят одна десятина тысячу пять сот девяноста три сажени под солонцами полагаая две трети в неудобную пять сот дватцать восемь десятин тысячу сто семдесыт сажень под болишими столбовыми дорогами сорок шесть десятин сто девяноста восемь сажень под проселочными дорогами дватцать девить десятин тысячу двести пяддесят три Сажени под болотистыми итросниковыми местами чetyреста одна десятина две тысячи сто семдесят одна сажень под речками прудами водороинами посыпью гор Сорок десятин тысячу двести сажень, под церковью икладбищем Адна десятина тысяча двести сажень итого неудобной две тысячи восемь сот девяноста девить десятин тысячу пять сот восемьдесят пять сажень всего удобной инеудобной десить тысяч сто тритцать девить десятин две тысячи двести восемьдесят три сажени, заисключением церковной земли 120<sup>дес</sup> 698<sup>саж</sup> наовчеводство 500<sup>дес</sup> для общественного сада 30<sup>дес</sup> инеудобных мест осталось 6590<sup>дес</sup> в колонии терновки Состоит 107 Семейств, из коего числа накаждое причитается 61<sup>дес</sup> 63 Сажени).

*1:8400, в 1 д. 100 с. 1 арк. (224x195). Генеральный землемер М.Силенский. Рукопис. Склеено з 16 частин. Текст. Пошкодження.*

**2220. План землі колонії Тернівка. Б/д.**

(План Земли Колонии Терновки.).

*1:42000, в 1 д. 500 с. 1 арк. (44x71). Землемер Федорович. Рукопис. Склеено з 2 частин.*

**2221. План дачі хутора Тернуватий Л.М.Бредихіна. 1908.**

(План Дачи Херсонской губернии Херсонского уезда под названием Хутор "Терноватый" единственного владения Бериславского мещанина Луки Михайловича Бредихина. Генерально межевана в 1793 году Землемером Редильским, вновь снята в 1799 году Землемером Фефиловым, межа утверждена в 1802 году Землемером Гаптаревым-Гратинским, а согласно решения Херсонского Окружного суда специально межевана со снятием ситуации с натуры и план этот составлен с принятием отклонения магнитной стрелки от хода генерального межевания к востоку на 9<sup>о</sup> в 1908 году 13<sup>го</sup> Декабря Уездным землемером Херсонской губернии межевым Инженером Н.Н.Ивановым. В даче состоит земли: пашни 174 дес. 2310 кв. саж., сенокосу 23 дес. 1680 кв. саж., выгона 50 дес. 100 кв. саж., под проселочными дорогами 2300 кв. саж., под течениями балок 200 кв. саж., под большой дорогою 2 дес. 1350 кв. саж., под половиною реки Ингульца 1 дес. 1060 кв. саж. а всего удобной и неудобной земли двести пятьдесят три десятины тысяча восемьсот кв. сажень а за исключением неудобной осталось одной удобной 248 дес. 1690 кв. саж., а за исключением большой дороги всего удобной и неудобной 251 дес. 450 кв. саж.).

*1:8400, в 1 д. 100 с. 1 арк. (136x78). Повітовий землемір М.Іванов. Рукопис.*

**2222. План дачі села Тетянівка С.А.Суковкіна. 1829.**

(Геометрической Специальной План Херсонской Губернии и Уезда Дачи Сельца Татьянаовки с принадлежащими к нему всеми Землями Которая во Владении состоит Маиора Семена Акинфиева сына Суковкина Межевания Учinenного в 1810<sup>м</sup> году Землемером Губернским Секретарем Кириловым А по Решению бывшей Екатеринославской Межевой Канторы Межа Утверждена сего 1829<sup>го</sup> года октября 18<sup>го</sup> дня Землемером Коллежским Секретарем Лыковым А Внутри того Владения обмежеванного одною окружною от всех Смежных владельцев межею по нынешней мере и по исчислению Земли состоит Пашенной двести Осемнадцать десятины тысяча восемьсот сажень, Сеннаго Покосу три ста двенадцать Десятин тысяча двести сажень, Степи способной к Пашни Четыре тысячи девять сот девяноста две десятины, две тысячи сто тридцать три сажени, Да обращенной из Солонцоватых мест третью часть в удобную шездесят одна десятина двести девяноста две сажени под Поселением Огородами и Садам четырнадцать десятины тысяча Семь сот Семдесят пять сажень, под проселочными Дорогами двадцать Четыре десятины тысяча десять сажень, под Каменистыми Местами триста пятьдесят десятиновосемдесят две[...] под Солонцоватыми местами За исключением третьей части в Удобную Сто двадцать две десятины пять сот восемьдесят четыре сажени, под половиною Речки Добрай водороинами отвершками и под крутостию гор: три десятины шестьсот тридцать восемь сажень Авсего во Всей Окружной Меже Шесть тысяч девяноста девять десятины две тысячи три ста Четырнадцать сажень; А заисключением неудобных мест осталось одной Удобной Земли пять тысяч шесть сот десятины, в том Сельце по последне поданным к 7<sup>й</sup> ревизию Сказкам состоит Дворов осемнадцать вних мужеска пола пятьдесят шесть женскаго пятьдесят Четыре аныне налицо тож число).

*1:8400, в 1 д. 100 с. 1 арк. (97x204). Землемір Я.Ликов. Копія землеміра В.Попова. Рукопис. Умовні позначки. Текст. Пошкодження.*

**2223. План частини дачі села Тетянівка. 1868.**

(План ЧАС: ДАЧИ ДЕРЕВНИ ТАТЬЯНОВКИ Поступившей в казенное ведомство от Помещиков Рек Андреевской и Белаго. ХЕРСОНСКОЙ ГУБЕРНИИ, ХЕРСОНСКАГО УЕЗДА. Калужской волости. Съёмки произведенной в 1868<sup>м</sup> году Межевыми чинами поведомственными временному Отделу попозимельному Устройству государственных крестьян.).

*1:8400, в 1 д. 100 с. 1 арк. (28x55). В. о. старшого межувальника Бородін. Рукопис. Умовні позначки. Текст. Пошкодження, відсутня частина плану.*

**2224. План частини дачі села Тетянівка, відмежованої до казенного відомства. 1868.**

(План ЧАСТЬ ДАЧИ ДЕРЕВНИ ТАТЬЯНОВКИ Поступившей в казенное ведомство от Помещиков Рек Андреевской и Белаго. ХЕРСОНСКОЙ ГУБЕРНИИ, ХЕРСОНСКАГО УЕЗДА. Калужской волости. Съёмки произведенной в 1868 году Межевыми чинами поведомственными временному Отделу попозимельному Устройству государственных крестьян.).

*1:8400, в 1 д. 100 с. 1 арк. (39x55). Укладач невідомий. Копія в. о. старшого межувальника Бородіна. Рукопис. Умовні позначки.*

**2225. План ділянки землі, відмежованої з дачі села Тетянівка А.Ф.Ситченка (колишньої К.П.Змунчила). 1882.**

(План Херсонской Губернии и уезда, участка земли, вырезанный из общий дачи при деревни Татяновке в количестве Шесть сот девяносто шесть десятин четьреста квадратных саж. /696 д400 к. с./ приобретенный по купчей крепости от жены Майора Екатерины Павловны Змунчила, крестьянином селения Полтавке Афанасием Феодоровым Сытченко; Измерение произведено по указанию владельца и план составлен по натуральному указанию магнитной стрелки в 1882 году Марта месяца Землемером Таксатором Павлом Лейбиным.).

*1:8400, в 1 д. 100 с. 1 арк. (68,5x53). Землемір П.Лейбін. Рукопис. Нестандартне оформлення.*

**2226. План ділянки землі, відмежованої з дачі при селі Тетянівка А.К.Фодникова. 1885.**

(План участка земли Херсонской губернии и ея уезда вырезанный из дачи при деревни Татяновки в количестве из дачи при деревни Татяновки в количестве 400 десятин 400 квад. саж. находящийся в владении крестьянина Андрея Константиновича Сродникова; план составлен в 1885 году Мая м-це Землемером-Таксатором Павлом Лейбиным.).

*1:8400, в 1 д. 100 с. 1 арк. (68,5x40). Землемір П.Лейбін. Рукопис. Текст.*

**2227. План дачі села Тетянівка Я.І.Фішера. 1886.**

(План дачи Херсонской губернии и уезда сельца Татяновки владения землевладельца Якова Ивановича г. Фишера, в количестве всего удобной и неудобной земли 1580 десятин 890 квадратных сажень. Составлен в Ноябре месяце сего 1886 года Частным Землемером Коллежским Регистратором Андреем Томашевским.).

*1:16800, в 1 д. 200 с. 1 арк. (44,5x57,5). Землемір А.Томашевський. Рукопис.*

**2228. План ділянки землі при селі Тетянівка, відмежованої з дачі М.А.Банова. 1887.**

(План участка земли вымежеваного из дачи владения принадлежаго Дворянину наследнику Николаю Аполоновичу Банову в количестве 199 десятин 98 квадратных сажень удобной и неудобной земли состоящей при сельце Татяновке в 4 стане Херсонскаго уезда при Владимирской волости. Составлен в 1887 году Частным Землемером Андреем Ярышкиным.).

*1:8400, в 1 д. 100 с. 1 арк. (54x44,5). Землемір А.Яришкін. Рукопис. Текст.*

**2229. План ділянки землі при селі Тетянівка М.А.Банова. 1888.**

(План участка земли предположен наследником Дворянином Николаем Аполоновичем Бановым, в продажу, поселенну собственнику Георгию Христиановичу Даунгауру, в количестве Восемь сот десятин тысячу двадцать Сажень из дачи его состоящей при Сельце Татяновки в 4<sup>м</sup> стане Херсонскаго уезда. Настоящей план составлял Частный Землемер Андрей А. Ярышкин в Июле мес. 1888 года).

*1:8400, в 1 д. 100 с. 1 арк. (61,5x74). Землемір А.Яришкін. Рукопис. Текст.*

**2230. План ділянки землі при селі Тетянівка М.А.Банова. 1888.**

(План участка земли предположен наследником Дворянином Николаем Аполоновичем Бановым, продажу крестьянину собственнику Филату Васильеву в количестве Сто пять десят десят. 1268 саж. из дачи его состоящей при Сельце Татяновки в 4 стане Херсонскаго уезда. Настоящей план составлен и в натуре границы указал Частный Землемер А. Ярышкин в 1888 году Июня 10 дня).

*1:8400, в 1 д. 100 с. 1 арк. (55x31). Землемір А.Яришкін. Рукопис. Текст.*

**2231. План ділянки землі, відмежованої з дачі села Тетянівка П.Бибари. 1889.**

(План участка земли Херсонской губернии и уезда вырезанный из дачи при деревни Татяновки в количестве 100 десятин, состоит во владении Парфиррея Бибары план составлен в 1889 году.).

*1:8400, в 1 д. 100 с. 1 арк. (34,5x35,5). Землемір П.Лейбін. Рукопис.*

**2232. План ділянки землі при селі Тетянівка А.Жукова. 1889.**

(План участка земли Херсонской губернии и уезда вырезанный из дачи при Деревни Татяновки в количестве 100 десятин, состоит во владении Андрея Жукова план составлен в 1889 году.).

*1:8400, в 1 д. 100 с. 1 арк. (34x42). Землемір П.Лейбін. Рукопис. Текст.*



**2233. План ділянки землі, відмежованої з дачі при селі Тетянівка М.К.Павлова. 1889.**

(План участка земли Херсонской губернии и уезда вырезанный из дачи при деревни Татьяновки в количестве 380 десятин, находящийся во владении Миньт Колиновича план составлен в 1889 году).

*1:8400, в 1 д. 100 с. 1 арк. (30,5x67,5). Землемір П.Лейбін. Рукопис. Текст. Пошкодження.*

**2234. План ділянки землі при селі Тетянівка Ф.М.Павлова. 1889.**

(План участка земли Херсонской губернии и уезда вырезанный из дачи при деревни Татьяновки в количестве 200 десятин, состоящий во владении Федора Михайловича Павлова план составлен в 1889 году).

*1:8400, в 1 д. 100 с. 1 арк. (27x68,5). Землемір П.Лейбін. Рукопис. Текст.*

**2235. План ділянки землі при селі Тетянівка В.Чекулаєва. 1889.**

(План участка земли Херсонской губернии и уезда вырезанный из дачи при деревни Татьяновки в количестве 100 десятин, состоит во владении Власия Чекулаєва, план составлен в 1889 году).

*1:8400, в 1 д. 100 с. 1 арк. (34,5x38). Землемір П.Лейбін. Рукопис. Текст.*

**2236. План ділянки землі при селі Тетянівка П.Ф. та М.Ф.Жукових (колишньої Ф.М.Павлова). 1898.**

(План Херсонской губернии, Херсонского уезда, участка земли при деревне Татьяновке, выделяемого из участка Феоктиста Михайлова Павлова во владение Лимона Федотова и жены его Минодоры Феоктистовны крестьян Жуковых. В участке состоит земли всего двести десятин).

*1:8400, в 1 д. 100 с. 1 арк. (50,5x34). Укладач (прізвище нерозбірливе), з використанням плану межового інженера Романовського. Текст.*

**2237. План ділянки землі № 1 при селі Тетянівка І.К.Трофимова. 1900.**

(План Херсонской губернии и уезда, части участка земли, при Деревне Татьяновке, вымежеванного согласно полюбовного раздела между наследниками, во владение Ивану Константиновичу Трофимову, четыреста сорок восемь десятин).

*1:8400, в 1 д. 100 с. 1 арк. (68x51). Землемір І.Фадєєв. Рукопис.*

**2238. План землі при селі Тетянівка (Добра) А.Е. та І.Е.Васильєвих. 1915.**

(План Херсонской губ. и уезда, при дерев. Татьяновки /Дорогая – тоже/ принадлежащей землевладельцам Андрею и Иову Ермолаевичам Васильевым, разбитый на два участка под лит. "А" и "Б"; Под Лит. "А" Андрею Ермолаевичу Васильеву 223 десят. 1303 кв. саж., а под "Б" Иову Ермолаевичу Васильеву 223 десят. 1303 кв. саж. а всей земли четыреста сорок семь десятин двести шесть кв. саж. 447 206 кв. саж. Разбивку и план снят с натуры по указанию магнитной стрелки. 1915 года 10<sup>го</sup> Марта).

*1:8400, в 1 д. 100 с. 1 арк. (66x88). Землемір Васильченко. Рукопис. Опис суміжних земель.*

**2239. План дачі села Тимофіївка Т.Ф., А.Ф., Н.Ф.Лорер. 1814.**

(Геометрический Специальный План Херсонского Уезда дачи Деревни Тимофеевки Спринадлежащими Кней всеми землями Которая вовладении Состоит Колонистов дворян Тимофея девиц Анны инадежды Федоровых детей лореровых Межевания учиненного в прошлом 1808 году Сентября 16. дня Землемером Титулярным Советником буткевичем апорешению Екатеринославской межевой канторы ипополюбовному разводу между утверждал в 1814 году июля 9<sup>го</sup> Дня Землемер Коллежский Секретар Кирилов авнутри того владения обмежеванного одною окружною от всех Смежных владельцев межею понынешней мере ипоизчислению Земли Состоит пашенной восемдесят девять Десятин Семь Сот Сеннаго покосу истепи Способной Кпашни две тысячи восьмсот Семдсят девять десятин Тысяча Четыреста дватцать две Сажени подпоселением Городами Гуменниками Три Десятинны подпроселочными Дорогами пять десятин; Шесть Сот Сажень; подспециальными Местами Девяносто две десятинны тысяча четыреста пяддсят Пять Сажень; подболотом шесдсят восем Десятин две тысячи триста шесддссят Сажень подполовиною реки Буги Оврагах отвершках истоками водороинами иподкрутостю и гор Семдсят Три десятинны Осемнадцать Сажень авсего вовсей окружной меже три тысячи двести одинадцать десятин тысяча шессть Сот пятьдесят пять квадратных Сажень; вооной деревни попоследне поданным Кревизии сказкам Состоит

Запоказанними Владельцями двенадцать Дворов вних мужеска полу тритцать три; женска Дватцать пять Душ).

*1:8400, в 1 д. 100 с. 1 арк. (72x129). Землемір І.Кирилов. Копія помічника М.Льїна 1821 р. Рукопис. Склеєно з 8 частин. Текст.*

**2240. План ділянки землі при селі Тіге поселян-менонитів. Б/д.**

(План Херсонской губернии и уезда участка пахатной земли при селении Тиге, владение поселян собственников Менонистов, в количестве 86 дес. 948 кв. саж.).

*1:16800, в 1 д. 200 с. 1 арк. (44,5x29). Землемір Ф.Петров. Рукопис. Текст.*

**2241. План землі села Токарівка (Любомирка) П.Я.Ерделі. 1836.**

(Геометрический Специальный план Херсонской губернии и ея уезда сельца Токаревки Любомирки тож, с принадлежащими к нему землями, которыя состоят во владении Майора Павла Яковлева сына Эрделия Межевание Учиненнаго в прошлом 1783 году Землемером Подпоручиком Редильским межа утверждена в 1826 году Июля 6<sup>го</sup> дня Землемером Коллежским Секретарем Левицким а по указу Межевой канцелярии во во исполнении такового ж Тправительствующаго Сината Межеваго Департамента по возстановлении в натуре межевых признаков план сей сочинен в 1836 году Ноября 22 дня Землемером Александр Критским а внутри того владения обмежеваннаго одною окружною от всех смежных дач и владелев межею по нынешней мере и по исчислении земли состоит пашенной Триста двадцать десятинов сennaго покосу и степи способной к хлебопашеству три тысячи четьреста двадцать пять десятинов сто шестьдесят одна сажень под поселением, огородами, гуменниками и конопляниками четьре десятины пядьдесят сажень под большой столбовой дорогою двадцать одна десятина, две тысячи сорок четьре сажени под проселочными дорогам двенадцать десятинов под бечевником семь десятинов восемь сот сорок сажень под каменистыми местами девятнацать десятинов тысяча четьре ста сажень под болотом по которому растет камыш девяносто десятинов под половиною реки Днепра речью Ингульскую и истоками сто сорок десят. Авсего во всей окружной меже удобной и неудобной земли четьре тысячи тридцать девять десят две тысячи девяносто пять сажень а заисключением не удобных мест осталось одной удобной земли три тысячи семь сот сорок девять десятинов двести одиннацать сажень за исключением же большой столбовой дороги и бечевника осталось всяких угодий земли четьре тысячи десять десятинов тысяча шестьсот одиннацать сажень. В означенном сельце Токаревки Любомирки [...] владельцом Маиором Павлом Яковлевичем сыном Эрделей состоит господской дом при нем дворовых людей понынешней 8 ревизии и ныне на лицо мужеска и женска пола не состоит крестьянских дворов тридцать в них по 8 ревизии мужеска восемьдесят шесть женска девяноста восемь душ, а ныне налицо мужеска и женска пола тож число Душ).

*1:8400, в 1 д. 100 с. 1 арк. (206x70). Землемір О.Критський. Копія землеміра А.Яришкіна. Рукопис. Текст. Значні пошкодження.*

**2242. План дачі села Токарівка (Любомирка) С.П.Ерделі та селян-власників. 1874.**

(План Херсонской губернии Херсонскаго уезда под названием Токаревки Любомирка тож владения Коллежскаго Ассесора Сергея Павловича Эрдели крестьян собственников генерально межевана в 1783 году Землемером Подпоручиком Редильским. Межа утверждена в 1826 году Землемером Коллежским Секретарем Левицким. По указу Межевой Канцелярии межевые признаки в натуре возстановлены в 1836 году Землемером Александром Критским специально межевана и план сочинен с назначением ситуации частью с натуры частью с плана генерального межевания и с отклонением от хода генерального межевания в правую сторону на 7 <sup>1</sup>/<sub>4</sub> градусов 1874 гоа Ноября 5 дня Исправляющаго должность Херсонскаго Уезднаго Землемера Скарлыгиным. В даче состоит земли: пашни 1296 десятинов 1328 сажень сennaго покосу и степи удобной к пашне и сенокосению 551 десятина 1000 сажень под поселением 10 десятинов 1200 сажень, под почтовою дорогою 11 десятинов под проселочными дорогами 9 десятинов 300 сажень под бечевником 3 десятины 1000 сажень под каменистыми местами 30 десятинов 1200 сажень под болотом по коему камыш 63 десятины 1200 сажень под половиною речки Днепра и притоками 78 десятинов. Авсего удобной и неудобной земли две тысячи пятьдесят четьре десятины шестьсот двадцать восемь сажень за исключением неудобных мест осталось одной удобной 1858 десятинов 1128 сажень, а за исключением бечевника и почтовой дороги осталось 2039 десятинов 1428 сажень. В

означеном сельце крестьян собственников по 10 ревизии состоит мужского пола 145 женского 154 души.).

*1:8400, в 1 д. 100 с. 1 арк. (196x58). В. о. Херсонського повітового землеміра М.Скарлигін. Копія автора. Рукопис. Текст. Пошкодження, в т. ч. картуша.*

**2243. План ділянки землі частини дачі села Токарівка Селянського поземельного банку (колишніх спадкоємців Ерделі). 1908.**

(План Херсонської губернії, Херсонського уезду, частини дачі спеціального межевання сельца Мокаревки Т<sup>10</sup>/<sub>190</sub>; владення Крестьянского Поземельного Банка, бывш. наслед. Эрдели. Ситуация с натуры снята и разбивка имения на участки произведена Производителем работ Землеустроительных Коммиссий Херсонской губернии Терентьевым в 1908 году при ликвидации имения. План составлен по меридиану генерального межевания с принятием отклонения магнитной стрелки к востоку на 9<sup>о</sup>. Всего в имении удобной и неудобной земли девятьсот восемьдесят пять десятин тысяча шестьсот девяносто шесть кв. саж.).

*1:8400, в 1 д. 100 с. 1 арк. (75,5x99). Землемір Л.Терентьєв. Копія П.Годзелінського. Типолітографія торговельного дому братів Кульберг, Одеса, 1910 р. Текст.*

**2244. План частини дачі села Токарівка Селянського поземельного банку (колишніх спадкоємців Ерделі). 1908.**

(План Херсонської губернії, Херсонського уезду, частини дачі спеціального межевання сельца Мокаревки Т<sup>10</sup>/<sub>190</sub>; владення Крестьянского Поземельного Банка, бывш. наслед. Эрдели. Ситуация с натуры снята и разбивка имения на участки произведена Производителем работ Землеустроительных Коммиссий Херсонской губернии Терентьевым в 1908 году при ликвидации имения. План составлен по меридиану генерального межевания с принятием отклонения магнитной стрелки к востоку на 9<sup>о</sup>. Всего в имении удобной и неудобной земли девятьсот восемьдесят пять десятин тысяча шестьсот девяносто шесть кв. саж.).

*1:4200. в 1 д. 50 с. 1:8400, в 1 д. 100 с. 1 арк. (75x99). Землемір Л.Терентьєв. Копія П.Годзелінського. Типолітографія торговельного дому братів Кульберг, Одеса, [1910] р. Текст. Пошкодження, відсутня частина плану.*

**2245. План частини дачі села Токарівка С.П.Ерделі. Б/д.**

(План Херсонської Губернії и уезду, частини дачі деревни Токаревки, владення Коллежского Ассесора Сергея Павловича Эрдели. Всего во всей окружной меже земли, за исключением вырезанных ста пятидесяти восьми десятин шестисот семидесяти семи сажень, осталось Две тысячи девяносто одна десятина тысячу семьсот двадцать три сажени.).

*1:25200, в 1 д. 300 с. 1 арк. (44,5x73). Укладач невідомий. Рукопис.*

**2246. План землі села Томарине (Одбідове) В.С.Томари. 1803.**

(Геометрический Специальный План Херсонского Уезда Села Томарина Отбедова тоже владение тайнаго Советника и Кавалера василия Степановича Томары Межевания учиненнаго в 1781<sup>м</sup> Уездным землемером Порутчиком Редильским, а вновь Снята в 1803<sup>м</sup> году Майя 27<sup>го</sup> дня Старшим Землемером Титулярным Советником Гаптарем Гротинским, а внутри того владения обмежеваннаго одною окружною от всех Смежных владельцов межею , по нынешней мере и по исчислению земли состоит пашенной шесть сот пять десятин, Сто тридцать Четыре Сажени; Сеннаго покосу восемьдесят двадцать десятин две тысячи триста шесть десят шесть сажень; Степи к пашни способной девять тысяч девять сот девяносто десятин, сто осемнадцать Сажень; под фруктовыми Садами и тирновниками девять десятин, Четыреста Сажень; под поселениями, огородами, и хуторами Шесть десят две десятины, тысяча сорок Сажень; под церковию и кладбищем две тысячи триста шестьдесят Четыре сажени; под проселочными дорогами тридцать Четыре десятины, тысяча девять сот Сажень; под каменистыми местами Сто девяносто восемь десятин, тысяча Сажени; Под полурекою Ингульцем, оврагами, водороинами, под истоками, отвершками, и под крутостью гор Сто шестьдесят две десятины, шесть сот Сажень; а всего во всей окружной меже одиннадцать тысяч восемь сот восим десят Четыре десятины, триста двадцать две сажени а заисключением неудобных мест, осталось одной удобной Земли одиннадцать тысяч Четыреста восемьдесят Семь десятин, тысяча шесть сот Пятдесят восем квадратных сажень; в онном селе по последне поданным к пятой

ревизии Сказкам Состоит дворов Сто тридцать; в них мужеска пола триста восемьдесят две, женска триста восемьдесят Шесть душ, а ныне на лицо тож число).

*1:8400, в 1 д. 100 с. 1 арк. (240x298). Старший землемір І.Гантарьов-Гратинський. Копія молодшого учня І.Інюкова 1825 р. Рукопис. Склеєно з 16 частин. Текст.*

**2247. План ділянки землі дачі села Томарине (Одбідове) П.А.Сколото. 1873.**

(Геометрический поверочный план Херсонской губернии Херсонского уезда, незаселенного участка земли, находящегося в даче сельца Томарина-Отобедово-тож, состоящего во владении крестьянина собственника Павла Андреева Сколото. Измерение производил и план сочинял с соблюдением отклонения магнитной стрелки от хода генерального межевания вправо к востоку на 5 градусов, во исполнение предписания Херсонского Губернского Правления от 26 Июня 1873 года за № 518, И. д. Херсонского Уездного Землемера Скарлыгин в 1873 году. А внутри того владения по нынешней мере и по изчислению земли состоит: Удобной пахатной сто десятин, неудобной под течею сто двадцать четыре сажени А всего сто десятин сто двадцать четыре сажени.)

*1:8400, в 1 д. 100 с. 1 арк. (57,5x45,5). В. о. Херсонського повітового землеміра М.Скарлігін. Рукопис. Текст.*

**2248. План ділянок землі селян села Трифонівка (дача Велика Олександрівка № 1). 1912.**

(План на участки, отведенные к одним местам из земли крестьян села Трифоновки Александровской волости Херсонской губернии Херсонского уезда в даче специального межевания под названием села Большой Александровки 1<sup>го</sup> участка (а-20) в порядке Закона 29 мая 1911 года Отвод участков произведен в 1912 году по распоряжению Херсонской Губернской Землеустроительной Коммиссии от 21 Марта 1912 года Землемером Землеустроительных Коммиссий Херсонской губ. В. Седлецким. План составлен по современному магнитному меридиану. Принадлежность участков и количество земли в них означены в экспликации план Постановление Херсонской Уездной Землеустроительной Коммиссии об окончательном утверждении проекта и разрешении споров от 4 сентября 1912 года приведено в исполнение 22 августа 1913 года Землемером Землеустроительных Коммиссий Херсонской губ. М.Смирновым.)

*1:8400, в 1 д. 100 с. 1 арк. (74x65). Землемір В.Седлецький. Рукопис. Текст.*

**2249. План розмежування надільної землі селян села Трифонівка. 1914.**

([План на участки, отведенные к одним] местам из надельной земли крестьян села Трифоновки, Александровской волости [Херсонской губернии Херсонского уезда] в даче генерального межевания под названием села Трифоновки (лит. Т-13), в [порядке Закона 29 мая 1911 года Отвод] участков произведен в 1914 году по распоряжению Херсонской Губернской Землеустроительной [Коммиссии от 21 Марта 1912 года], землемером землеустроительных комиссий Херсонской губернии К.Я.Литовченко. [План составлен по современному] магнитному меридиану. Принадлежность участков и количество земли в них означены в [экспликации]. Проект сей окончательно утвержден Херсонской Уездной Землеустроительной Коммиссией [об окончательном утверждении проекта и разрешении споров от ...] 1915 года приведено в исполнение на основании постановления г. Херсонского Губернатора [...] Землеустроителем Земским Начальником 9 участка Гольшевым.)

*1:8400, в 1 д. 100 с. 1 арк. (101x73). землемір К.Литовченко. Рукопис. Текст. Пошкодження, відсутня частина плану.*

**2250. План дачі села Три Хати (Булгаківка) К.С.Кудашової. 1813.**

(Геометрической Специальной План Херсонского Уезда в Забугской Части дачы деревни Трех хат - булгаковка тож спринежающимися кней всеми землями Которая вовладении Состоит Коллежской Советницы Княгини Катерины Сергеевой дочери Жены Кудашевой МЕЖЕВАНИЯ УЧИНЕННОГО 1808<sup>м</sup> году августа "20" дня землемером Титулярным Советником буткевичем Апорешению Канторы Межу Утверждал в 1813<sup>м</sup> году октября 11 дня Землемер Колежский Секретарь Кирилов. Авнутри Того владения обмежеванного одною окружною от всех Смежных владельцов межею понынешней меры ипоизчислении Земли Состоит пашенной. четьреста Восем десятин тысяча Восем Сот Сажень; Сеннаго покосу, истепи способной к Пашне Пять тысяч Пять Сот дватцать пять десятин. тысяча Сем Сот пятьдесят Семь Сажень. Мелкаго кустарнику. Сем десятин тысяча шесть Сот Сажень Подпоселением огородами игуменниками

тринадцять десятин. п'ять сот шездесят девять Сажень. Подпроселочними дорогами дватцять восем десятин. две тысячы двести Восемдесят Три Сажени Подкаменистыми ихрещеватыми местами двести Тринадцять десятин. Тысяча Триста дватцять чотыре Сажени Подсолонцоватыми местами Сто Тринадцять десятин. тысяча девять Сот. девяносто две Сажени Подболотистыми Местами Сто п'ятдесят Три десятины. две тысячы двести девяносто Шесть Сажень. Подполовиною реки буга речки Салонной оврага звездарки Подречкою Заливами воврах Отвершках Истоками водороинами Икрутостями гор Иберегов Сем Сот Шесть десятин тысяча п'ять Сот п'ятдесят две Сажени Авсего вовсей Окружной межи Сем тысячь Сто девяносто две десятины. Сем Сот восемдесят Три Сажени АЗайсключением Неудобных мест осталось одной Удобной Земли п'ять тысячь девять Сот п'ятдесят Три десятины девятсот Тридцать Шесть Сажень вооной деревни попоследне Поданной кпятой ревизии Сказкам Состоит дворов Тридцать вних мужеска пола сразными Переведенными Сто чотыре. Женска девяносто п'ять Аныне на лицо п'ятдесят дворов. вних мужеска спереведенными внов Сто п'ятдесят Женска Сто Тридцать Шесть Душ).

*1:8400, в 1 д. 100 с. 1 арк. (110,5x202,5). Землемір І.Кирилов. Копія помічника Лозницького 1810-20-х рр. Рукопис. Склеєно з 6 частин. Текст.*

#### **2251. План землі при містечку Троїцьке В.В.Стенбок-Фермора. 1909.**

(План Херсонской губернии Херсонскаго уезда при местечке Троицком, владения Графа Владимира Васильевича Стенбок-Фермор; включает в себе две тысячы шесть-сот шестьдесят пять десят: и тысячу двести тридцать три квадрат: сажени /2665 дес. 1233 кв: сажени/ Из этого количества участок под литер. А в количестве 479 десятин 2087 квадрат: сажений, предполагается к отчуждению. Составлен с плана снятаго в 1899 году Межевым Инженером Статским Советником Плавинским.).

*1:16800, в 1 д. 200 с. 1 арк. (67x63). Землемір Модін, з використанням плану межового інженера П.Плавинського 1899 р. Рукопис. Текст.*

#### **2252. План землі сіл Тузли, Андріївка Б.Д.Дерибасової. 1814.**

(Геометрической Специальной План Херсонскаго уезда Забугской части дачи деревни трех хат - булгаковка тож спринадлежащими к ней всеми землями который вовладении состоит коллежской Советницы Княгини Катерины Сергеевой дочери жены Кудашевой МЕЖЕВАНИЯ УЧИНЕННОГО 1808<sup>м</sup> году августа "20" дня землемером титулярным советником буткевичем апорешению Канторы между Утверждал в 1813<sup>м</sup> году октября 12 дня Землемер Коллежский Секретар Кириллов авнутри того владения обмежеванного одною окружною от всех смежных владельцев межею понынешней мере ипоизчислении Земли Состоит пашенной чотыреста Восемь десятин тысяча Восемь сот Сажень; Сеннаго покосу, истепи способной под Пашне Пять тысячь Пять Сот дватцять п'ять десятин тысяча Семь Сот п'ятдесят Семь Сажень мелкаго кустарнику. Семь десятин тысяча шесть Сот Саженьпод поселением огородами гуменниками тринадцять десятин п'ять шездесят девять Сажень под проселочными дорогами дватцять восемь десятин две тысячы двести восемдесят три сажени подкаменистыми ихрещеватыми местами двести тринадцять десятин тысяча триста дватцять чотыре Сажени подсолонцоватыми местами Сто тринадцять десятин тысяча девять сот девяносто две сажени подболотистыми местами Сто п'ятдесят три десятины две тысячы двести девяносто шесть Сажень подполовиною реки буга речки Солонной оврага звездарки подречкою заливами воврах Отвершках истоками водороинами икрутостями гор иберегов Семь Сот шесть десятин тысяча п'ять Сот п'ятдесят две сажени авсего вовсей окружной меже семь тысячь Сто девяносто две десятины Семь Сот восемдесят три Сажени азаисключением неудобных мест осталось одной удобной земли п'ять тысячь девять сот п'ятдесят три десятины девятсот тридцать шесть Сажень вооной деревни попоследне поданной пятой ревизии Сказкам Состоит дворов тридцать вних мужеска пола сразными переведенными Сто чотыре Женска девяносто п'ять аныне на лицо п'ятдесят дворов в них мужеска спереведенными внов Сто п'ятдесят женска Сто тридцать шесть Душ).

*1:8400, в 1 д. 100 с. 1 арк. (232x105). Старший землемір І.Кирилов. Копія помічника І.Захарова 1824 р. Рукопис. Склеєно з 16 частин. Текст. Незначні пошкодження.*

#### **2253. План землі селян села Тягинка. 1870.**

(Геометрический план Херсонской губернии [...] принадлежащей крестьянинам собственникам Местечка Тягинки, вымежеванной по требованию Мироваго [...]ка, по расчету на 500 душ, полагая на каждую по 5<sup>1</sup>/<sub>2</sub> десятин одной удобной из Генерально вымежеванной дачи Села Тягинки, в в 1864 году октября 15 дня Землемером Херсонскаго Мироваго съезда Вадановым, а вновь поверена частным порядком-и план сей

сочинен, по меридиану магнитной стрелки бывшему при генеральном межевании, которая со времени того отклонилась в правую сторону к востоку на 6 градусов, в 1870 году Ноября дня Межеваго Корпуса Старшим Землемером Помощником Коллежским Ассесором Богдановым. Количество всей земли вообще и каждого качества порознь значится плана сего в экспликации.).

*1:8400, в 1 д. 100 с. 1 арк. (133x98). Старший землемір В.Богданов. Рукопис. Умовні позначки. Експлікація. Пошкодження.*

**2254. План містечка Тягинка, частини дачі пустища Попове О.І.Долгової. 1884.**

(План Херсонской губернии Херсонскаго уезда, местечка Тягинки с присоединенною частью дачи пустоши Поповой, владения Титулярной Советницы Олимпиады Ивановой Долговой, обмежеванной при генеральном межевании 1<sup>е</sup>, вдачу села Тягинки в 1827 году Старшим Землемером Титулярным Советником Чурсиным а 2<sup>а</sup> вдачу пустоши Поповой в 1803 году Титулярным Советником Гоптаревым Гретинским, а по указу Екатеринославской Межевой Конторы поверял и межи утверждал в 1827 году Старший Землемер Титулярный Советник Чурсин По указу же Херсонскаго Губернскаго Правления основанному на таковом же Правительствующаго Сената по Межевому Департаменту Всемилостивейше пожалованной земли Полковнику Майкову, межу утверждал в 1830 году Июля 24 дня Одесский Уездный Землемер Гадомский. Согласно указа Херсонскаго Губернскаго Правления по присоединении участка Всемилостивейше пожалованной земли к даче местечка Тягинки поверку окружной межи и межи утвержденной Землемером Гадомским межи утверждал в 1862 году Июля 19 дня Херсонский Губернский Землемер Межевой Инженер Капитан Иван Дмитриев 4<sup>й</sup> По указу Межевой Канцелярии поверку межи производил в 1867 году Инженер Капитан Алагрек, действия котораго, по указу Межевой Канцелярии от 8 Июля 1868 года за № 12065, поверял в 1869 году Ноября дня Землемер межеваго Корпуса Надворный Советник Вишневыский, а действия сего последняго по указу Межевой Канцелярии от 8 Мая 1870 года за № 7076, поверял Сентября 16 дня Землемер 1<sup>го</sup> разряда Межеваго Корпуса Коллежский Ассесор Битницкий Согласно предписания Г. Херсонскаго Губернскаго Землемера от 11 Октября 1884 года за № 1321, последовавшего воисполнение постановления Херсонскаго Окружнаго Суда от 28 Августа 1884 года состоявавшегося по указу Правительствующаго Сената [...]брю 1882 года за № 2764, решение бывшего Херсонскаго Уезднаго Суда состоявшейся 20 Декабря 1865 года в исполнение приводил, поверку части окружной межи производил и план сей согласно последней поверки и поверки Землемера Битницкаго, спринятием отклонения магнитной стрелки от хода генеральнаго межевания квостоку 7<sup>о</sup> пересоставил в 1884 году Ноября 17 дня Одесский Уездный Землемер Надворный Советник Рыков. В даче состоит земли: 1, в местечке Тягинке пашни [...]45 дес. 2349 сажень, сенокосу 117 дес. 1600 сажень, степи способной к хлебопашеству и сенокосу 3021 десятина лиственнаго дровянаго лесу 51 1691 саж., кустарнику между коим сенной покос 19 дес., болота покоему лиственный дровяной лес и кам[...] 355 десятина, под господскими строениями и садом 9 дес. 1360 сажень; под крестьянским поселением огородами, гуменниками и конопляниками втом числе у Священно-церковнослужителей под рыбными и винокурными заводами [...]дес. 1744 саж. под выгоном 712 дес. под церковью и кладбищем 2 дес. 1900 сажень, под большою дорогою 26 дес. 1200 сажень, под проселочными дорогами 16 дес. 48 саж. под рекою Днепром, половиною оной под полуречками Конкой и Тяг[...] речек Тягинки и Речище лиманами озерами истоками воврагах и отвершках крутостью гор и отвершков 449 дес. 79[...], под бичевником 9 дес. 1600 сажень, под каменистыми и хрящеватыми местами [...] сажень, под чистым болотом 24 дес. 1800 сажень, под песчаными местами 9 десятина Итого удобной и неудобной земли [...], под бичевником 9 дес. 1600 сажень, под каменистыми и хрящеватыми местами [...] осталось одной земли 8696 дес. 1484 сажени; а за исключением большой дороги и бичевника осталось всякий угодий земли 9249 дес. 195 сажень, В части пустоши Поповой: пашни 550 дес. 2237 саж. степи способной к хлебопашеству и сенокосу 447 дес. 623 сажени, под большою дорогою 2 дес. 1710 сажень, под проселочными дорогами 1625 сажень, под полурекою Днепром истоками воврагах и отвершков крутостью гор и берегов [...] дес. ...350] саж., под бичевником 1 дес. 500 саж., под каменистыми и хрящеватыми местами 2 дес. 600 сажень Итого удобной и неудобной земли тысяча двадцать одна десятина, тысяча двести сорок пять сажень; за исключением неудобных мест осталось одной удобной земли 998 десятина 460 сажень; а за исключением большой дороги и бичевника осталось всяких угодий земли 1017 десятина 1635 сажень А всего в двух соединенных дач: пашни 4896 дес. 2186 сажень, сеннаго покосу 117 дес. 1600 сажень; степи способной к хлебопашеству и сенокосу 3468 дес. 623 сажени, лиственнаго дровянаго лесу 51 дес. 1631 саж., кустарнику между коим

сенной покос 19 десятин, болота по коєму листовній дровяной лес и камыш 355 дес. под господским строением и садом 9 дес. 1360 сажень, под крестьянским поселением огородами гумениками и конопляниками в том числе Священно-церковнослужителей рыбными и винокуренными заводами 64 дес. 1744 сажени, под выгоном 712 десятин, под церковью и кладбищем 2 дес. 1900 саж. под большою дорогою двадцать девять десятин пятьсот десять сажень, проселочными дорогами 16 дес. 1673 сажени, под речкою Днепром полу-онаю под полуречкою Конкою и Тягинкою, течением речек Тягинки и Рычище, лиманами, озерами, истоками в оврагах и отвершках, крутостью гор и берегов 456 десятин 2143 сажени, под бичевником 10 десятин 1900 саж., под каменистыми местами 61 дес. 1970 сажень, под чистыми болотом 24 дес. 1800 сажень; под песчаными местами 9 дес. А всего во всей окружной меже удобной и неудобной земли десять триста шесть десятин тысяча восемьсот сорок сажень За исключением неудобных мест осталось одной удобной земли 9694 дес. 1944 сажени; а за исключением большой столбовой дороги и бичевника осталось всяких угодий 10266 дес. 1830 сажень. Да из того числа вырезано 1858 года Херсонским Уездным Землемером Свешниковым из дачи части пустоши Поповой взамен вырезанной при генеральном межевании из дачи местечка Тягинки Церковной Земли, на довольствие Священно-церковнослужителей церкви во имя чудотворца Николая состоящей в местечке Тягинке церковной Земли водном местечке которая значится на плане под литерами Ц.З. в коей пашни 109 дес. 1900 саж. под течением оврага Попова 540 сажень Итого удобной и неудобной земли земли сто десять десятин сорок сажень; а за исключением неудобных мест осталось одной земли 109 дес. 1900 сажень. Затем в действительном владении за вышеписанною владелицею кроме церковной земли осталось всяких угодий земли десять тысяч сто девяносто шесть десятин тысяча восемьсот квадратных сажень. На сем числе ввремя межевания Земли внутри окружной межи в поселении состояло местечко Тягинка в коей за вышеписанной владелицею состоит господский дом со службами.).

*1:16800, в 1 д. 200 с. 1 арк. (423x100). Одеський повітовий землемір В.Риков. Копія Єлисаветградського повітового землеміра М.Мускоїді. Рукопис. Текст. Пошкодження.*

#### **2255. План ділянки землі селян містечка Тягинка. 1892.**

(План Херсонської губернії, Херсонського уезда, участка земли местечка Тягинки владения общества крестьян того местечка, бывших временнообязанных Помещиц Олимпиады Ивановны Долговой. Снятие границ натурального владения произведено по указанию уполномоченных от общества крестьян м. Тягинки Андриана Томенка и Ефрема Недовизия и план этот составлен по меридиану генерального межевания, от которого магнитная стрелка отклонилась в правую сторону к Востоку на 8 градусов в Июне 1892 года Помощником Херсонского Губернского Землемера, Инженером Романовским. В участке состоит всего удобной и неудобной земли две тысячидевятьсот шестьдесят две десятины.).

*1:8400, в 1 д. 100 с. 1 арк. (133x89). Помічник Херсонського губерньського землеміра Романовський. Рукопис. Склеєно з 2 частин. Текст.*

#### **2256. План ділянки землі селян містечка Тягинка. 1912.**

(План Херсонської губернії и уезда участка земли местечка Тягинки, владения общества крестьян того местечка, бывших временнообязанных помещицы Олимпиады Ивановны Долговой. В означенных границах состоит земли пахатной 2191 десятин 2039 квад. саж., выгону 245 десят ныне квад. саж., под улицами и усадьбами 224 дес. 2353 квад. саж и неудобной 311 дест 412 квад. саж. А всего удобной и не удобной 2973 дес. 4 кв. саж).

*1:8400, в 1 д. 100 с. 1 арк. (143x83). Землемір Є.Спаский. Рукопис.*

#### **2257. План Тягинської оброчної статті. 1875.**

(План оброчной статьи Тягинской Херсонской губернии и уезда Состоящей в даче генерального межевания под № 196 и значащейся по окладной книге под № 24 по оценочному описанию под № 7).

*1:16800, в 1 д. 200 с. 1 арк. (128,5x63). Укладач невідомий. Копія межового учня П.Кулика. Рукопис. Умовні позначки. Таблиця. Текст.*

**2258. План ділянки землі Тягинської казенно-оброчної статті № 1, відмежованої для безземельних селян. 1882.**

(План на участок земли Херсонской губернии, Херсонскаго уезда под названием Тягинской № 1 казенной оброчной статьи, предназначенный в наделе для безземельных людей, состоящий в генерально-обмежеванной даче что под № 196. В участке этом состоит земли: степи способной для пашни и сенокоса 396 десятин, под течением оврагов – 1200 кв. сажень, под полевой дорожкой – 346 кв. сажень., - а всего триста девяносто шесть десятин и 1546 кв. сажень. Съёмка и частью возобновление меж этого участка произведены в июне месяце 1882 года, по натуральному указанию магнитной стрелки.)

*1:16800, в 1 д. 200 с. 1 арк. (50x32). Укладач (прізвище нерозбірливе). Рукопис. Склесно з 2 частин. Умовні позначки. Текст.*

**2259. План дачі Тягинської волості Ф.Є.Ретенка, Д.Я.Чечеля, М.Ф.Ведмедя та ін. 1892.**

(План дачи Херсонской губернии и уезда Тягинской Волость, принадлежащей Бериславским мещанам: Фелимону Евдокимовичу Ретенко, Дементию Яковлевичу Чечелю, Моисею Федоровичу Ведмедю, Ефиму Петровичу Драгану и Григорию ивановичу Латышу и заключающей в себе земли годной к пашне и сенокосу 547 дес. и под ставком 3 дес., а всего пятьсот пятьдесят десятин /550дес./.)

*1:16800, в 1 д. 200 с. 1 арк. (53x32). Землемір Л.Красношапка. Рукопис. Текст.*

**2260. План казенно-оброчних ділянок: Тягинської № 24 та Попової № 26, частина 3-я. Б/д.**

(Херсонской губернии, и уезда. №III Казенных оброчных участков, № 24<sup>й</sup>. Тягинскаго, № 26<sup>й</sup>. Поповаго.)

*[1:16800], шкала масштабу не позначена. 1 арк. (97x65). В. о. старшого межувальника Бородін, межувальник Монін. Рукопис.*

**2261. План ділянки землі при селі Улянівка Ф.Д.Кудрявцева. 1897.**

(План выделенной земли Херсонской губернии и уезда из общей дачи при м. Ульяновке владения Коллежскаго Секретаря Федора Дмитриевича Кудрявцева. А внутри означенного владения состоит земли всего в окружной меже четыреста шесть десятин 406 дес. Измерение произведено в 1897 году.)

*1:16800, в 1 д. 200 с. 1 арк. (48,5x63,5). Землемір Б.Межеровський. Копія земського землеміра Одеського повіту Ф.Петрова. Рукопис.*

**2262. План ділянки землі при селі Улянівка Ф.Д.Кудрявцева. 1897.**

(План выделенной земли Херсонской губернии и уезда из общей дачи при м. Ульяновке, владения коллежскаго секретаря Федора Дмитриевича Кудрявцева. А внутри означенного владения состоит земли всего в окружной меже четыреста десятин. Измерение произведено в 1897 году.)

*1:16800, в 1 д. 200 с. 1 арк. (32,5x40,5). Землемір Б.Межеровський. Рукопис. Текст.*

**2263. План ділянки землі дачі села Улянівка Ф.І.Лернера. 1911.**

(План выделенной земли из общей дачи местечка, Ульяновки Херсонской губ: Херсонскаго уезда бывшие владение Калежскаго секретаря Федора Дмитриевича Кудрявцева. А ныне принадлежит поселянину собственнику Францу Йосифовичу Лернеру. А внутри означенного владения состоит удобной и не удобной земли всего в окружной меже Двесте семдесят семь десятин (277 д.). отчужденных Франц Йосифовичем Лернером. Из общей земли Одной Тысячи шесть сот шестьдесят шесть десятин под Литерой "А" крестьянам в следующем количестве на каждого крестьянина. 1. Григорию Каневцову десять десятин (10 д) 2. Степану Шевченко двадцать пять дес: (25 д.). 3. Григорию Шевченко одиннадцать дес: (11 д.). 4. Спиридону Шевченко десять дес: (10 д.). 5. Андрею Шевченко пять дес: (5 д) Марии Шевченко пять де: (5 д) 7. Исидору Рубану пять дес: (5 д) 8. Дмитрию Барадуль десят дес: (10 д) 9. Андрею Спиваку десять десятин (10 д) 10. Герасиму Оселедченко пятнадцать дес: (15 д) 11. Семену Кучерины десять дес (10 д) 12. Анастасии Гайдученко пять дес: (5 д) 13. Ивану Рубану шесть дес: (6 д) 14. Леонтию Кирпы десять дес: (10 д) 15. Владимиру Кирпы десять дес: (10 д). 16. Григорию Кирпы двадцать дес: (20 д) 17. Ананию Кирпы пятнадцать дес: (15 д) 24. Григорию Сирдюку пять дес: (5 д.) 25. титу Тищенко пятнадцать дес: (15 д.) 26. Мефодию Морозу десять дес: (10 д.) 27. Григорию Кобыленко десять дес: (10 д.) 28. Ивану Куринному пять десятин (5 д.) 29. Василию Сломскому десять десятин (10 д): Окружной межой проходил для крестьян



Двести семьдесят семь десятины (277 д.) отмежевывал красную линию на плане отвел и план сей составлял по указанию магнитной стрелки Частный Землемер И: Фомин 1911 года).

*1:8400, в 1 д. 100 с. 1 арк. (51x70). Землемір І.Фомін. Рукопис. Текст.*

**2264. План дачі сіл Усть Кам'янка, Парасковіївка А.П.Стени. 1846.**

(Геометрический Специальный План Херсонской губернии и уезда дачи деревень Усть Каменки и Парасковьевки, с принадлежащими к ним всеми землями, которые в владении состоят Коллежского регистратора Афанасия Петрова сына Стены. Межевание учинено 1846 года Сентября 17 дня. По Указу Херсонского Губернского Правления, Херсонской Губернской Чертежной Землемером Губернским Секретарем Василием Свешниковым, Авнутри того владения обмежеванного одною окружною от всех смежных дач и владельцов межею, понынешней мере и поизчислению земли состоит Пашенной девяносто четири десятины две тысячи сто сажень. Сенного покосу девять сот тридцать четири десятины тысяча триста шездесят три сажени, под поселением иогуменниками сем десятины тысяча шесть сот двадцать сажень, под фруктовым садом две десятины тысяча сто восемьдесят сажень, дровяного лесу три десятины две тысячи девяносто сажень, под проселочными дорогами десять десятины триста девяносто три сажени, под болотистым местом двадцать десятины тысяча восемь сот восемьдесят три сажени, под под каменистыми местами тридцать восемь десятины четириста шездесят шесть сажень, под речкою Каменкой полуречкою базовлуком, озерами течением балок отвершками икрутостю гор двадцать восемь десятины чтыреста восемьдесят пять сажень, Авсего ввсей окружной меже удобной инеудобной земли тысяча сто сорок десятины тысяча девять сот восемьдесят сажень, Азаисключением неудобных мест осталось одной удобной земли тысяча сорок три десятины тысяча сто пятьдесят три квадратныя сажени, Насем числе ввремя межевания земли ввнутри окружной межи в поселении состоит две деревни вних попоследне поданным ревизии сказкам состоит дворов придеревни Усть каменки пятнадцать в ней мужеска тридцать две женска тридцатьдуш, в деревне Парасковьевке дворов пять вних мужеска пятнадцать женска пола семнадцать душ иныне налицо тож число. Магнитная стрелка от истенного меридиана отклонение имела насем градусов тридцать минут, аот Генерального межеания начетыре градуса тридцать минут.).

*1:8400, в 1 д. 100 с. 1 арк. (58,5x116,5). Землемір В.Свешников. Рукопис. Текст.*

**2265. План дачі села Усть Кам'янка А.П.Стени та Ф.А.Слошинського. 1846.**

(Геометрический Уменьшительный план Херсонской губернии и уезда дачи деревень Устькаменки с принадлежащими к ней всеми землями, которая в владении состоят Коллежского Регистратора Афанасия Петрова сына Стены. Межевание учинено в 1807 году Землемером Титулярным Советником Фефиловым, Авнутри того владения обмежеванного одною окружною от всех смежных дач и владельцов межею понынешней мере и поизчислению земли состоит Пашенной 38 десят. 1965 саж. Сенного покосу истепи способной к пашне 1488 десят 873 саж. под поселением иогуменниками 9 десят 2245 саж. под фруктовым садом 2. десят. 1180 саж., лесу дровяного 3 десят. 2090 сажень под проселочными дорогами 13 десят. 900 саж. под болотистым местом 20 десятины 1883. саж. под под каменистым местом 46 десят 1566 саж. под речкою Каменкой, полуречкою базовлуком, озерами течением балок, отвершками икрутостю гор 38 десят. 2285. сажень, Авсего ввсей окружной меже удобной инеудобной земли 1663. десятины 587 саж. азаисключением неудобных мест осталось одной удобной земли 1543 десятины 1153 квадратныя сажени. Насем числе ввремя межевания земли ввселении состоит деревня Усть каменки в ней поселено дворов 10. Крестьян мужеска 17. женска 19 душ, иныне налицо тож число. Ныне же сего 1846. года Сентября 16. дня, По указу Херсонского Губернского Правления согласно купчей крепости настоящей дача размежевана, Херсонской Губернской Чертежной Землемером Губернским Секретарем Свешниковым, как значится на сем плане под № 1<sup>а</sup>. Дача хутора Слошинский, владения Бересловского мещанина Фомы Афонасьева сына Слошинского, и под № 2<sup>а</sup>. дача деревень Уст Каменка и Ларасковьевка владения Коллежского Регистратора Афонасия Петрова сына Стены; Какоеже именно вкаждой из них дач порознь числится десятины земли отом значится вособой плана сего Экспликация.).

*1:16800, в 1 д. 200 с. 1 арк. (63x86,5). Землемір В.Свешников. Рукопис. Експлікація.*

**2266. План ділянки землі, відмежованої з дачі села Федорівка Є.І.Нешкович та Г.І.Бредихіна. 1872.**

(План участка земли Херсонской губернии и уезда, выделенного из дачи сельца Федоровки, согласно разделенного акта дочери умершего капитан-лейтенанта Иосифа Федорова Бредихина Елисаветы

Йосифовны Нешкович, в количестве удобной и неудобной земли триста восемьдесят десятин, из коих 300 десятин достались по раздельному акту, 27  $\frac{1}{2}$  десятин крестьянского надела и 52  $\frac{1}{2}$  десят. уступлены с согласия наследника прапорщика Григория Иосифова Бредихина из части ему доставшейся взамен водопоя находящегося в овраге Березнеговатом, который должен был войти потому акту в часть Елисаветы Иосифовны Нешкович. Участок выделен в натуре и план сочинен по натуральному указанию магнитной стрелки Генваря 23 дня 1872 года землемером-таксатором Иваном Гордеенко.).

*1:8400, в 1 д. 100 с. 1 арк. (48x66,5). Землемір І.Гордеєнко. Копія. Рукопис.*

**2267. План дачі села Федорівка К.І.Фальца та М.В., О.В.Богданових. 1872.**

(Поверочный чертеж Херсонской губернии Херсонского уезда дачи Сельца Федоровки, владения Саксонско-поданного Карла Иванова Фальца и малолетних дворян Марии и Ольги Викторовых Богдановых, Генерально межевана в 1794 году Уездным Землемером Подпоручиком Редильским, вновь снята в 1801 году Землемером Коллежским Регистратором Васановым, а по предписанию Херсонского Губернского Правления от 19 Июня 1868 года за № 338, вновь поверена со снятием внутреннего владения с соблюдением найденного отклонения магнитной стрелки от хода генерального межевания в правую сторону на 6 градусов исправляющим должность Херсонского Уездного Землемера Скарлыгиным в 1872 году Ноября 29 дня. А сколько заключается вучастках земли о том значится в экспликации плана сего.).

*1:16800, в 1 д. 200 с. 1 арк. (65x98). Херсонський повітовий землемір М.Скарлігін. Рукопис. Текст.*

**2268. План ділянки землі дачі села Федорівка Є.П.Добровольського. 1881.**

(План Херсонской губернии и уезда Участка земли, состоящего в даче сельца Федоровки, владения мещанина Ефрема Павловича Добровольского. В участке состоит земли: степи способной к пашне и сенокосу 318 десятин 431 сажень, под дорогами 10 десятин 1500 сажень, под балками и прудом 2 десятины, А всего триста тридцать десятин, тысяча девятьсот тридцать одна сажень. Измерял и план составлял Херсонский Землемер Николай Скарлыгин.).

*1:8400, в 1 д. 100 с. 1 арк. (66x49,5). Херсонський повітовий землемір М.Скарлігін. Рукопис.*

**2269. План ділянки землі № 1, відмежованої з дач села Федорівка та пустища Борисове нащадків К.І. та Ф.-К.-Г.К.Фальц. 1894.**

(План Херсонской Губернии Херсонского Уезда участка под № 1<sup>а</sup>, выделенного из двух смежных между собою Генерально обмежеванных соединенных дач: сельца Федоровки, владения, согласно плана, 4<sup>го</sup> класса и кавалера Алексея Егоровича Богданова, а ныне наследников Саксонского поданного Карла Ивановича Фальц, внуков его: Густава, Карла, Адольфа, Генриха и Оскара Фридриховых Фальц и Всемилостивейше пожалованной земли из дачи казенной пустоши Борисовой, на коей ныне поселена деревня Царев Дар Владения, согласно плана Шт. ротмистра Елисея Иванова Лоскаго, а ныне наследников внуков Саксонского поданного Карла Ивановича Фальц и детей Германского поданного Фридерика-Карла-Генриха Карловича Фальц: Густава, Карла, Адольфа, Генриха, Оскара, Софии, Емилии Аделаиды Фридриховых Фальц и Вдовы Саксонского поддан. Фридерики Осиповны Фальц. Генеральное межевание означенных дач учинено: первой в 1794 году уездным землемером Редельским, вновь снята в 1801 г. Вагановым, а по указу Межевой Канцелярии, последовавшему по таковому же Правительствующаго Сената Общаго 4 и 5 Департ. Собрания и с Высочайше утвержденного мнения Государственного Совета межа утверждена в 1836 г. Волосатовым; второй – 1809 г. землемером Фефиловым и крестьянскому наделу межи из владения малолетнего Лоскаго утверждены в 1870 г. землемером Херсонского Мироваго Съезда Подполковником Дмитриевым, возобновление же В границах означенных дач числится удобной и неудобной земли: в первой – по Генеральному плану 3409 дес. 1408 кв. с.; по возобновлении меж и межевых признаков согласно Генерального плана-3417 дес. 2100 кв. с., а за исключением земли в двух участках, принадлежащих обществу крестьян дер. Федоровки осталось 3255 дес. 1200 кв. с.; во второй – по Генеральному плану 2422 дес. 402 кв. с., а за ограничением участка, принадлежащего обществу крестьян из владения малолетнего Лоскаго осталось 2356 дес. 1852 кв. с.; по возобновлении меж и межевых признаков, согласно Генеральн. плана, в границах хода прежнего Генерального межевания вправо к Востоку на 8 $\frac{1}{4}$ <sup>0</sup> и согласно онаго, по желанию владельцев земли в натуре разделен на 5 частей частным

землемером Петром Егоровым Грудиной. В границах участка № 1<sup>й</sup> земли состоит всего тысяча сто тридцать шесть десятин тысяча восемь сот кв. саж. (1136 д. 1800 к.с.).

*1:8400, в 1 д. 100 с. 1 арк. (53x118). Землемір П.Грудина. Копія Херсонського міського землеміра (прізвище нерозбірливе). Рукопис. Текст. Зріз нерівний.*

**2270. План ділянки землі № 2, відмежованої з дач сіл Федорівка, Царів Дар. 1894.**

(План Херсонской Губернии Херсонскаго Уезда участка под № 2<sup>м</sup> выделеннаго из двух смежных между собою Генерально обмежеванных соединенных дач: сельца Федоровки, владения, согласно плана, 4<sup>го</sup> класса и кавалера Алексея Егоровича Богданова, а ныне наследников Саксонскаго подданнаго Карла Ивановича Фальц, внуков его: Густава, Карла, Адольфа, Генриха и Оскара Фридриховых Фальц и Всемилостивейше пожалованной земли из дачи казенной пустоши Борисовой, на коей ныне поселена деревня Царев Дар владения, согласно плана Шт. Ротмистра Елисея Иванова Лоскаго, а ныне наследников внуков Саксонскаго подданнаго Карла Ивановича Фальц и детей Германскаго подданнаго Фридерика-Карла-Генриха Карловича Фальц: Густава, Карла, Адольфа, Генриха, Оскара, Софии, Емилии Аделаиды Фридриховых Фальц и вдовы Саксонскаго подданнаго Фридерики Осиповны Фальц. Генеральное межевание означенных дач учинено: первой в 1794 году уездным землемером Редельским, вновь снята в 1801 г. Вагановым, а по Указу Межевой Канцелярии, последовавшему по таковому же Пправительствующаго Сената Общаго, 4 и 5 Департамента собрания и с Высочайше утвержденного мнения Государственнаго Совета межа утверждена в 1836 г. Волосатовым; второй – 1809 г. землемером Фефиловым и крестьянскому наделу межи из владения малолетняго Лоскаго утверждены в 1870 г. землемером Херсонскаго Мироваго Съезда Подполковником Дмитриевым, возобновление-же оных меж с формальным отмежеванием учасков земли крест. Наделов владений общ. крестьян дер. Федоровки и Царев Дар (Ветрово тож) по распоряжению Хер. Губ. Пправления от 7 Мая 1894 г. произведено И. д. Елисаветградскаго уезднаго землемера Надвор. Советн. Войдаг. В границах означенных дач числится удобной и неудобной земли: в 1<sup>й</sup> по Генеральному плану 3409 дес. 1408 к. с.; по возобновлении меж и межевых признаков, согласно Генер. плана, 3417 дес. 2100 к. с., а за исключением земли в двух участках, принадлежащих общ. Крестьян дер. Федоровки осталось 1200 к. с.; во 2<sup>ой</sup> по Генер. Плану 2422 дес. 402 к. с., а за отграничением участка, принадлежащаго Общ. Крестьян из владения малолетняго Лоскаго осталось 2356 дес. 1852 к. с.; по возобновлении меж и межевых признаков, согласно Генер. плана, в границах Генер. межи 2550 дес. 1000 к. с.; в границах же за отграничением вышеписаннаго участка крест. надела 2483 дес. 400 к. с., а за отмежеванием участка крест. надела дер. Царев Дар (Ветрово тож) 2442 дес. 1800 к. с. План сей составлен с отклонением магнитной стрелки от хода прежняго Генер. межевания вправо к Востоку на  $8\frac{1}{4}^0$  и согласно онаго, по желанию владельцев земли в натуре разделен на 5 частей в 1894 г. частным землемером Петром Егоровым Грудиной. В границах участка № 2<sup>й</sup> земли состоит 1136 дес. 1800 к. с. и под половиною р. Висуни 7 дес. 1340 к. с. а всего тысяча сто сорок четыре дес. семьсот сорок кв. саж. (1144 д. 740 к. с.).

*1:8400, в 1 д. 100 с. 1 арк. (49x142). Землемір П.Грудина. Копія. Рукопис. Текст.*

**2271. План ділянки землі № 3, відмежованої з дач села Федорівка, пустища Борисове (села Царів Дар). 1894.**

(План Херсонской Губернии Херсонскаго Уезда участка под № 3<sup>м</sup> выделеннаго из двух смежных между собою Генерально обмежеванных соединенных дач: сельца Федоровки, владения, согласно плана, 4<sup>го</sup> класса и кавалера Алексея Егоровича Богданова, а ныне наследников внуков Саксонскаго подданнаго Карла Ивановича Фальц и детей Германскаго подданнаго Фридерика Карла-Генриха Карловича Фальц: Густава, Карла, Адольфа, Генриха, Оскара, Софии, Емилии Аделаиды Фридриховых Фальц и вдовы Саксонскаго подданнаго Фридерики Осиповны Фальц. Генеральное межевание означенных дач учинено: первой в 1794 году уездным землемером Редельским, вновь снята в 1801 г. Вагановым, а по Указу Межевой Канцелярии, последовавшему по таковому же Пправительствующаго Сената Общаго, 4 и 5 Департамента собрания и с Высочайше утвержденного мнения Государственнаго Совета межа утверждена в 1836 г. Волосатовым; второй – 1809 г. землемером Фефиловым и крест. наделу межи из владения малолетняго Лоскаго утверждены в 1870 г. землемером Херсонскаго Мироваго Съезда Подполковником Дмитриевым, возобновление же оных меж с формальным отмежеванием учасков земли крест. наделов владений общ. крестьян дер. Федоровки и Царев Дар (Ветрово тож) по распоряжению Хер. Губ. Пправления от 7 Мая 1894 г. произведено И. д. Елисаветградскаго уезднаго землемера Надвор. Советником Войдаг. В границах

означенних дач числиться удобної и неудобної землі: в 1<sup>й</sup> по Генеральному плану 3409 дес. 1408 к. с.; по возобновлені меж и межових признаков, согласно Генер. плана, в границах Генер. межі 2550 дес. 1000 к. с.; в границах же за ограничением выше писанного участка крест. надела 2483 дес. 400 к. с., а за отмежеванием участка крест. надела дер. Царев. Дар (Ветрово тож) 2442 дес. 1800 к. с. План сей составлен с отклонением магнитной стрелки от хода прежняго Генер. межевания вправо к Востоку на  $8\frac{1}{4}^0$  и согласно онаго, по желанию владельцев земли, в натуре разделен на 5 частей в 1894 г. частным землемером Петром Егоровым Грудиною. В границах участка № 3 земли состоит 1136 дес. 1800 к. с. и под половиною р. Висуни 2 дес. 11200 к. с. а всего тысяча сто тридцать девять дес. шестьсот кв. саж. (1139 дес. 600 к. с.).

*1:8400, в 1 д. 100 с. 1 арк. (53,5x142). Землемер П.Грудина. Копія. Рукопис. Текст.*

**2272. План ділянки землі № 4, відмежованої з дач села Федорівка та пустища Борисове нащадків К.І. та Ф.-К.-Г.К.Фальц. 1894.**

(План Херсонской Губернии Херсонскаго Уезда участка под № 4, выделеннаго из двух смежных между собою Генерально обмежеванных соединенных дач: сельца Федоровки владения, согласно плана, 4<sup>го</sup> класса и кавалера Алексея Егоровича Богданова, а ныне наследников Саксонскаго поданнаго Карла Ивановича Фальц и Всемиловейше пожалованной земли из дачи казенной пустоши Борисовой, на коей ныне поселена деревня Царев Дар Владения, согласно плана, Штротмистра Елисея Иванова Лоскаго, а ныне наследников Внуков Саксонскаго подданнаго Карла Ивановича Фальц и детей Германскаго поданнаго Фридерика Карла-Генриха Карловича Фальц: Густава, Карла, Адольфа, Генриха, Оскара, Софии, Емилии Аделаиды Фридриховых Фальц и вдовы Саксонскаго подданнаго Фридерика Осиповны Фальц. Генеральное межевание означенных дач учинено: первой в 1794 году уездным землемером Редельским, вновь снята в 1801 г. Вагановым, а по Указу Межевой Канцелярии, последовавшему по таковому же Правительствующаго Сената Общаго, 4 и 5 Департамента собрания и с Высочайше утвержденного мнения Государственного Совета межа утверждена в 1836 г. Волосатовым; второй – 1809 г. землемером Фефиловым и крестьянскому наделу межі из владения малолетняго Лоскаго утверждены в 1870 г. землемером Херсонскаго Мироваго Съезда Подполковником Дмитриевым; возобновление же оных меж с формальным отмежеванием участков земли крестьянских наделов владений общ. крестьян деревень Федоровки и Царев Дар (Ветрово тож) по распоряжению Хер. Губ. Правления от 7 Мая 1894 г. произведено И. д. Елисаветградскаго уезднаго землемера Надвор. Советником Войдаг. В границах означенных дач числиться удобной и неудобной землі: в 1<sup>й</sup> по Генер. плану 3409 дес. 1408 к. с.; по возобновлені меж и межових признаков, согласно Генер. Плана 3417 дес. 2100 к. с., а за исключением земли в двух участках, принадлежащих Общ. Крестьян дер. Федоровки осталось 3255 дес. 1200 к. с.; во 2<sup>ой</sup> по Генер. Плану 2422 дес. 402 к. с., а за отграничением участка, принадлежащаго Общ. крестьян из владения малолетняго Лоскаго осталось 2356 дес. 1852 к. с.; по возобновлені меж и межових признаков, согласно Генер. плана, в границах Генер. межі 2550 дес. 1000 к. с.; в границах же за отграничением вышеписаннаго участка кр. надела 2483 дес. 400 к. с., а за отмежеванием участка кр. надела дер. Царев Дар (Ветрово тож) 2442 дес. 1800 к. с. План сей составлен с отклонением магнитной стрелки от хода прежняго Генер. межевания вправо к Востоку на  $8\frac{1}{4}^0$  и, согласно желанию владельцев земли в натуре разделен на 5 частей в 1894 г. частным землемером Петром Егоровым Грудиною. В границах участка № 4<sup>й</sup> земли состоит 1136 дес. 1800 к. с. и под половиною р. Висуни 2 дес. 800 к. с. а всего тысяча сто тридцать девять дес. двести кв. саж. (1139 дес. 200 к. с.).

*1:8400, в 1 д. 100 с. 1 арк. (52,5x130). Землемер П.Грудина. Копія Херсонського міського землеміра (прізвище нерозбірливе). Рукопис. Текст.*

**2273. План ділянки землі № 5, відмежованої з дач села Федорівка та пустища Борисове нащадків К.І. та Ф.-К.-Г.К.Фальц. 1894.**

(План Херсонской Губернии Херсонскаго Уезда участка под № 5 выделеннаго из двух смежных между собою, Генерально обмежеванных соединенных дач: сельца Федоровки владения, согласно плана, 4<sup>го</sup> класса и кавалера Алексея Егоровича Богданова, а ныне наследников внуков Саксонскаго подданнаго Карла Ивановича Фальц и детей Германскаго поданнаго Фридерика Карла-Генриха Карловича Фальц: Густава, Карла, Адольфа, Генриха, Оскара, Софии, Емилии Аделаиды Фридриховых Фальц и вдовы

Саксонського подданного Фридерика Осиповны Фальц. Генеральное межевание означенных дач учинено: первой в 1794 году уездным землемером Редельским, вновь снята в 1801 г. Вагановым, а по Указу Межевой Канцелярии, последовавшему по таковому же Правительствующаго Сената Общаго, 4 и 5 Департамента собрания и с Высочайше утвержденнаго мнения Государственнаго Совета межа утверждена в 1836 г. Волосатовым; второй – 1809 г. землемером Фефиловым и крест. наделу межи из владения малолетняго Лоскаго утверждены в 1870 г. землемером Херсонскаго Мироваго Съезда Подполковником Дмитриевым; возобновление же оных меж с формальным отмежеванием участков земли крестьянских наделов владений общ. крестьян деревень Федоровки и Царев Дар (Ветрово тож) по распоряжению Херсонскаго Губ. Правления от 7 Мая 1894 г. произведено И. д. Елисаветградскаго уезднаго землемера Надв. Советником Войдаг. В границах означенных дач числится удобной и неудобной земли: в 1<sup>й</sup> по Генеральному плану 3409 дес. 1408 к. с.; по возобновлении меж и межевых признаков, согласно Генер. плана 3417 дес. 2100 к. с., а за исключением земли в двух участках, принадлежащих общ. Крестьян дер. Федоровки осталось 3255 дес. 1200 к. с.; во 2<sup>й</sup> по Генеральному плану 2422 дес. 402 к. с. а за отграничением участка принадлежащаго общ. крестьян из Владения малолетняго Лоскаго осталось 2356 дес. 1852 к. с.; по возобновлении меж и межевых признаков, согласно Генер. плана, в границах Генер. межи 2550 дес. 1000 к. с.; в границах же за отграничением вышеписаннаго участка кр. надела 2483 дес. 400 к. с., а за отмежеванием участка кр. надела дер. Царев Дар (Ветрово тож) 2442 дес. 1800 к. с. План сей составлен с отклонением магнитной стрелки от хода прежняго Генеральнаго межевания вправо к Востоку на  $8\frac{1}{4}^{\circ}$  и согласно онаго, пожеланию владельцев земли, в натуре разделен на 5 частей в 1894 г. частным землемером Петром Егоровым Грудиною. В границах участка № 5 земли состоит 1136 дес. 1800 к. с. и под половиною р. Висуни 2 дес. 260 к. с. а всего тысяча сто тридцать восемь дес. две тысячи шестьдесят кв. с. (1138 д. 2060 к. с.).

*1:8400, в 1 д. 100 с. 1 арк. (49,5x155,5). Землемір П.Грудина. Копія Херсонського міського землеміра (прізвище нерозбірливе). Рукопис. Текст.*

#### 2274. План частини села Федорівка Р.І.Герра. 1895.

(ПЛАН ХЕРСОНСКОЙ ГУБЕРНИИ И УЕЗДА ЧАСТЬ СЕЛЬЦА ФЕДОРОВКИ владения РОЕРТА ИОСИФОВИЧА ГЕРРА. 1895 г.).

*1:8400, в 1 д. 100 с. 1 арк. (41x77). Землемір Є.Спаський. Рукопис. Експлікація. Текст.*

#### 2275. План дачі села Федорівка А.-А.-Ф.-К. Г.Фальц. 1900.

(План Херсонской губернии Херсонскаго Уезда дачи под названием сельца Федоровки владения Ученаго Агронома Адольфа-Александра-Фридриха-Карла Генриховича Фальц. Генеральное межевание произведено в 1794 году Уездным Землемером Редильским, отграничение крестьянскаго надела деревни Федоровки произведено в 1894 году Землемером Войдагом, и вследствие предписания Херсонскаго Губернскаго Пвления от 3 апреля 1900 года за № 598 специально размежевана, согласно полюбовной сказке, со снятием внутренней ситуации с натуры, Уездным Землемером Херсонской губернии Василевским с партией Младшим Землемерным Помощником Межевой Канцелярии Тамм. Отклонение магнитной стрелки от хода генеральнаго межевания найдено вправо к востоку на  $8^{\circ}15'$ . В даче состоит земли: степи, способной к пашне и сенокосу, 1470 дес. 2056 саж.; под усадьбами и садом 9 дес. 368 саж.; под лесными посадками 19 дес. 2208 саж.; итого удобной 1499 дес. 2232 саж.; под дорогами 14 дес. 968 саж.; под прогоном 11 дес. 1200 саж.; под половиною реки Висуни и течением оврагов 1720 саж.; под кладбищем 2000 саж.; итого неудобной 35 дес. 1088 саж.; а всего удобной и неудобной земли тысяча пятьсот тридцать пять десятин девятьсот двадцать сажень; за исключением же прогона осталось удобной и неудобной земли 1523 дес. 2120 саж.;).

*1:8400, в 1 д. 100 с. 1 арк. (81x140). Повітовий землемір К.Василевський. Копія молодшого землеміра І.Тамма. Рукопис. Текст.*

#### 2276. План ділянки землі при селі Федорівка І.В.Балакшева. 1903.

(План Херсонской губ. и уезда при дер. Федоровке участка земли владения Ивана Васильевича Балакшева. Измерение произведено и план этот составлен по натуральному указанию магнитной стрелки 16<sup>го</sup> Июля 1903 года. Внутри указанных границ земли состоит 273 десятины.).

*1:8400, в 1 д. 100 с. 1 арк. (55x40,5). Землемір В.Колесников. Рукопис. Текст.*

**2277. План ділянки землі при селі Федорівка О.А.Коган (Валеріо). 1903.**

(План Выделенной земли Херсонской губернии и уезда, из общей дачи при сельце Федоровке, владения потомственной почетной гражданки Ольги Адольфовны Коган, в замужестве Валерио. Внутри означенного владения состоит земли удобной всего стошестьдесят девять десятин двести сажень. Измерение произведено в 1903 году.)

*1:8400, в 1 д. 100 с. 1 арк. (50x29). Землемір Б.Межеровський. Рукопис.*

**2278. План ділянки землі при селі Федорівка О.А.Коган (Валеріо). 1903.**

(План Выделенной земли Херсонской губернии и уезда, из общей дачи при сельце Федоровке, владения потомственной почетной гражданки Ольги Адольфовны Коган, в замужестве Валерио. Внутри означенного владения состоит земли: пашни 273 десят: 2060 сажень, луговой, сенокосной по суходолу 12 десят: 2180 саж: под дорогою 4 десят: 1400 саж; - полурекою 2100 саж; - течением балок 2 десят; - каменистыми местами 5 десят: 1860: Итого триста десят; а за исключением не удобных мест удобной двести восемьдесят шесть десят: тысяча восемьсот сорок сажень. Измерение произведено в 1903 году.)

*1:8400, в 1 д. 100 с. 1 арк. (30x80). Землемір Б.Межеровський. Рукопис.*

**2279. План ділянки землі при селі Федорівка О.А.Коган (Валеріо). 1903.**

(План Выделенной земли Херсонской губернии и уезда, из общей дачи при сельце Федоровке, владения потомственной почетной гражданки Ольги Адольфовны Коган, в замужестве Валерио. Внутри означенного владения состоит земли: пашни 533 десят: 1087 саж; под прудом и течением балок 2 десят: 1000 саж; - дорогою 2 десят: 100 саж: Итого пятьсот тридцать семь десятин две тысячи сто восемьдесят семь сажень, а за исключением не удобных мест удобной пять сот тридцать три десятины тысяча восемьдесят семь сажень. Измерение произведено в 1903 году.)

*1:8400, в 1 д. 100 с. 1 арк. (88x37,5). Землемір Б.Межеровський. Рукопис.*

**2280. План землі, відмежованої з дачі при селі Федорівка О.А.Коган (Валеріо). 1903.**

(План Выделенной земли Херсонской губернии и уезда, из общей дачи при сельце Федоровке, владения потомственной почетной гражданки Ольги Адольфовны Коган, в замужестве Валерио. Внутри означенного владения состоит земли: пашни дорогою 2 десят: 100 саж: Итого триста семнадцать десят: тысяча семьсот саж; а за исключением не удобных мест, удобной триста шестнадцать десят: тысяча пятьсот саж: Измерение произведено в 1903 году.)

*1:8400, в 1 д. 100 с. 1 арк. (68x42). Землемір Б.Межеровський. Рукопис.*

**2281. План ділянки землі, відмежованої з дач сіл Федорівка, Царів Дар А.Г.Фальц. 1904.**

(План Херсонской губернии, Херсонского уезда, участка земли выделенного из двух смежных между собой, генерально обмежеванных, соединенных дач сельца Федоровки и деревни Царев-Дар участка № 3 в количестве удобной и неудобной земли семисот пятидесяти восьми десятин тысячи шестисот кв. саж. (758 дес. 1600 кв. саж.) принадлежащего землевладельцу Адольфу Генриховичу Фальц. План составлен в 1904 году Херсонским Городским Землемером Ф.Г.Самсо́ни-Тодоровым.)

*1:8400, в 1 д. 100 с. 1 арк. (49x142). Херсонський міський землемір Ф.Самсо́ни-Тодоров. Рукопис.*

**2282. План ділянки землі, відмежованої з дач сіл Федорівка, Царів Дар А.Г.Фальц. 1904.**

(План Херсонской губернии, Херсонского уезда, участка земли, выделенного из двух смежных между собой, генерально обмежеванных, соединенных дач сельца Федоровки и деревни Царев-Дар участка № 3 в количестве удобной и неудобной земли трехсот восьмидесяти десятин тысячи четырехсот кв. саж. (380 дес. 1400 кв. с.). принадлежащего землевладельцу Адольфу Генриховичу Фальцу. План составлен в 1904 году Херсонским Городским Землемером Ф.Г.Самсо́ни-Тодоровым.)

*1:8400, в 1 д. 100 с. 1 арк. (42x142). Укладач Херсонський міський землемір Ф.Самсо́ни-Тодоров. Рукопис.*

**2283. План ділянки землі, відмежованої з дач сіл Федорівка, Царів Дар Г.Г., К.Г. А.Г., О.Г.Фальц. 1904.**

(План Херсонской губернии, Херсонского уезда, участка земли, выделенного из двух смежных между собой, генерально обмежеванных, соединенных дач сельца Федоровки и деревни Царев-Дар участка № 2

в количестве удобной и неудобной земли семисот шестидесяти пятидесяти девятисот сорока кв. саж. наследникам Генриха Генриховича Фальца, Густаву, Карлу, Адольфу и Оскару Генриховича Фальцам. План составлен в 1904 году Херсонским Городским Землемером Ф.Г.Самсоном-Тодоровым.).

*1:8400, в 1 д. 100 с. 1 арк. (49x141). Херсонський міський землемір Ф.Самсоні-Тодоров. Рукопис.*

**2284. План ділянки землі дачі села Федорівка О.П.Полозової (Паризо де ла Валетта). 1910.**

(План участка земли Херсонской губернии Херсонского уезда, находящегося в даче генерального межевания "деревня Федоровка Свято-Троицкая тож" она же Русская коса ( $\Phi^2/55$ ) владения Елены Петровны Полозовой. Измерение произведено в натуре в 1910 году Межевым Инженером Н.Н.Ивановым. Всего в участке состоит земли пятьдесят десятин.).

*1:8400, в 1 д. 100 с. 1 арк. (42x28,5). Межевий інженер М.Іванов. Рукопис. Текст.*

**2285. План ділянки землі села Федосівка В.М.Кранцфельд. Б/д.**

(Геометрический специальный план Херсонской губернии и ее уезда, части земли деревни Федоровки, что была пустошь Елкина, владения жены Потомственного Почетного гражданина Веры Марковны Кранцфельд. Границы владения жены Потомственного Почетного гражданина Веры Марковны Кранцфельд. Границы владения в натуре сняты Инженером Подполковником Дмитриевым, в коих оказалось земли: степи удобной к пашне и для сенокоса 426 десятин 1030 сажень, под солончаками 66 дес. 1400 саж. под болотом 4 дес. 1620 саж: под большою дорогою 8 дес. 1700 сажень, под проселочными дорогами 3 дес. 2250 саж. Авсега во всей окружной межи: Пятьсот девяносто девяти тысяч двести квадратных сажень).

*1:8400, в 1 д. 100 с. 1 арк. (56x81). Інженер І.Дмитрієв. Рукопис. Текст.*

**2286. План ділянки землі села Федосівка Д.І.Кранцфельда. Б/д.**

(План, Херсонской губернии и уезда, участка земли в количестве 185 десятин, предположенного к отчуждению, при деревне Федосеевке, владения Надворного Советника Давида Иосифовича Кранцфельда.).

*1:16800, в 1 д. 200 с. 1 арк. (37x40). Інженер Ф.Петров. Рукопис.*

**2287. План ділянок землі при селах Федосівка, Андріївка, Могилівка Я.І.Кранцфельда. Б/д.**

(План, Херсонской губернии и уезда, двух участков земли, из которых участок под Лит. З. При деревне Федосеевке и участок под Лит. В. при имени Андреевке и деревне Могилевке, владения Потомственного Почетного Гражданина Якова Иосифовича Кранцфельда, в количестве 365 десятин 85 кв. саж., а именно в участке под Лит. З - 147 дес. 2315 кв. саж. и в участке под Лит В. - 217 дес. 170 кв. саж.).

*1:16800, в 1 д. 200 с. 1 арк. (50,5x33,5). Одеський повітовий землемір (прізвище нерозбірливе). Рукопис. Текст.*

**2288. План дачі хутора Фоменка С.В.Балакшева. 1908.**

(План Дачи Херсонской губернии Херсонского уезда под названием хутор Фоменко владения Бериславского мещанина Саввы Васильевича Балакшева. Генерально межевана в 1793 году Землемером Редильским, вновь снята в 1799 году Землемером Фефиловым, межа утверждена в 1802 году Землемером Гаптаревым-Гратинским, а согласно решения Херсонского Окружного суда специально межевана со снятием ситуации с натурь и план этот составлен с принятием отклонения магнитной стрелки от хода генерального межевания к востоку на  $9^{\circ}$  в 1908 году 13 декабря. Уездным землемером Херсонской губернии межевым Инженером Н.Н.Ивановым. В даче состоит земли: пашни 310 десят. 1483 саж, луга 5 дес. 240 саж., выгона 54 дес. 1440 саж., под каменистыми местами 4 дес. 1920 саж., под песчаными местами 81 дес. 1440 саж, под дорогами 1110 саж, под половиною реки Ингульца 2 дес. 1310 саж, а Всего удобной и неудобной земли четыреста пятьдесят девять десятин тысяча семьсот сорок три кв. сажени, а за исключением неудобной осталось одной удобной 370 десятин 763 кв. сажени).

*1:8400, в 1 д. 100 с. 1 арк. (136x79). Повітовий землемір М.Іванов. Копія. Рукопис. Текст.*

**2289. План ділянки землі при хуторі Фріденфельд Я.Ф.Бишлера. 1893.**

(План земли Херсонской губернии Херсонского уезда при хуторе Фриденфельд владения поселянина собственника Якова Федоровича Бишлера; пространством количества земли: пахатной 304 десятины 580 квад. саж. и под дорогою 1820 кв. саж. А всего 305 дес. Составлен в 1893 году.)

*1:8400, в 1 д. 100 с. 1 арк. (47x61,5). Землемір Ф.Петров. Рукопис. Текст.*

**2290. План ділянки землі при хуторі Фріденфельд Я.Ф.Бишлера. Б/д.**

(План земли Херсонской губернии Херсонского уезда при хуторе Фриденфельде владения поселянина собственника Якова Федоровича Бишлера в количестве удобной и неудобной 100 десятин предположенных к отчуждению).

*1:8400, в 1 д. 100 с. 1 арк. (49x33). Землемір Ф.Петров. Копія землеміра С.Чабовського. Рукопис. Текст.*

**2291. План частини дачі міста Херсон. 1864.**

(План части выгонной земли города Херсона на коей состоят дворовые, садовые и мельничные участки. Снят с натуры в 1867 году учениками Херсонских Землемеро-Таксаторских классов под руководством и наблюдением Инспектора классов Богданова.)

*1:2100, в 1 д. 25 с. 1 арк. (107x105). Учні Херсонських землеміро-таксаторських класів П.Рябков, Я.Раєвський, В.Ниценко. Рукопис. Склеєно з 4 частин. Умовні позначки.*

**2292. План частини землі міста Херсон. 1885.**

(План части выгонной земли города Херсона Предполагаемой к залогу в Земский Банке Херсонской губернии в количестве 10842<sup>x</sup> десятин 600 квадратных сажень. Составлен в 1885 году.)

*1:42000, в 1 д. 500 с. 1 арк. (42,5x63). Херсонський міський землемір П.Малигін. Копія землеміра О.Михайлова. Рукопис. Експлікація*

**2293. План міста Херсон (з переліком значних споруд). 1902-1907.**

(ПЛАН ГОР. ХЕРСОНА составлен Херсонским Городским Землемером С.И.ЩЕЛКУНОВЫМ)

*1:16800, в 1 д. 200 с. 1 арк. (40x46,5). Херсонський міський землемір С.Щелкунов. Копія. Типолітографія О.Ходушиної, Херсон, 1907 р. Умовні позначки. Текст.*

**2294. План електричного освітлення міста Херсон. 1908.**

(ПЛАН ГОР. ХЕРСОНА).

*1:8400, в 1 д. 100 с. 1 арк. (102x69).*

**2295. План міста Херсон. 1909.**

(ПЛАН ГОР. ХЕРСОНА. 1909 г.).

*1:8400, в 1 д. 100 с. 1 арк. (69x75). Укладач невідомий. Копія. Незначні пошкодження.*

**2296. План міста Херсон. 1909.**

(ПЛАН ГОР. ХЕРСОНА. 1909 г.).

*1:8400, в 1 д. 100 с. 1 арк. (67x95). Укладач невідомий. Копія.*

**2297. План чавуноливарного механічного заводу міста Херсон О.Є.Вадона. 1912.**

(План чугуно-литейного и механического завода в 4 части гор. Херсона на Литейной, Херсонской Церковной и Раздельной улицам в 418 квартале, принадлежащего Потомственному почетному гражданину Александру Евгениевичу Вадону. Всего земли в участке состоит две тысячи сто двадцать целых и шесть десятых кв. саж. (2120, 6 кв. саж.))

*1:420, в 1 д. 5 с. 1 арк. (49x66). Заступник Херсонського міського землеміра (прізвище незбірливе). Рукопис.*

**2298. План дачі міста Херсон. Б/д.**

(Геометрический уменьшительный План Дачи, Губернского Города Херсона, с показанием находившихся на оной Поселении, ипроекта раздела остающейся, за наделом выгонною землею Города и Хуторв, изаисключением Поселении инеудобных мест; Земли, на участки, которие показаны, на сем Плане под



№ 1, 2, 3, ипроч: - в Ъ даче Г. Херсона состоит земли удобной 37825<sup>а</sup> десятин, да неудобной 6, 957<sup>а</sup> дес: 464, кв: сажени - Всего 44 782 дес.: 464 кв. саж: - Из количества, 21,846 дес: предположены к разделу на участки; остальная затем земля, остается, в пользовании жителей Города и Хуторов - сколько во всяком с предположенных участков, показанных нарезкою на сем плане, пояснено, розовой краской Цыфрами).

*1:42000, в 1 д. 500 с. 1 арк. (98x70). Херсонський губернський землемір М.Гадолін. Рукопис. Експлікація. Текст.*

**2299. План дачі міста Херсон. Б/д.**

(План дачи Губернского города Херсона.).

*Шкала масштабу не позначена. 1 арк. (101x68). Укладач невідомий. Рукопис. Незначні пошкодження.*

**2300. План частини міста Херсон та пристані на р. Дніпро. Б/д.**

(План части города Херсона с показанием под лит. А существующей Таможенной пристани, на берегу р. Днепра, и под лит. Б - двух новых пристаней, предполагаемых к постройке для причала больших паровых судов.).

*1:4200, в 1 д. 50 с. 1 арк. (30,5x39). Укладач Д.Юсселиан. Копія. Рукопис. Склеєно з 2 частин. Текст.*

**2301. План ділянки землі, відмежованої з дачі міста Херсон П.І.Рожнової. Б/д.**

(План, отмежеванной земли из выгонной дачи города Херсона, лежащей на веревчиной балке, на коей в поселении состоит хутор и сад, владения вдовы Коллежского Регистратора Прасковьи Ивановой Рожновой, в количестве ста сорока восьми десятин.).

*1:8400, в 1 д. 100 с. 1 арк. (63,5x42,5). Укладач невідомий. Копія межового інженера І.Дмитрієва. Рукопис. Текст.*

**2302. План ділянки землі дачі міста Херсон П.І.Спозито. [1912].**

(План земли Алешковского купеческого сына Павла Ивановича Спозито состоящего внутри генеральной дачи г. Херсона и его выгонной земли составленный по магнитному меридиану городским землемером. По проверке оказалось земли: под постройками, двором, мельницею, огородом, парниками и вообще землей усадебной 1 дес. 1270 кв. саж., под фруктовым садом и виноградниками 12 дес. 1550 кв. саж., под табачной плантацией 9 дес. 30 кв. саж, под дорогой 520 кв. саж, под косогором берега речки Кингинки 2200 кв. саж., под руслом речки Кингинки 1900 кв. саж., под плавнями с камышом и лозою 23 дес 430 кв. саж., под бичевником 1 дес. 420 кв. с. авсего сорок девять десятин одна тысяча четыреста восемьдесят кв. саж.).

*1:8400, в 1 д. 100 с. 1 арк. (55x47,5). Інженер І.Львов. Копія з копії С.Шумченка. Рукопис.*

**2303. План землі, відмежованої до території Херсонського порту міста Херсона. Б/д.**

(...К оборудованию и развитию Херсонского порта... - План отчуждения-).

*Шкала масштабу не позначена. 1 арк. (66x70). Укладач (прізвище нерозбірливе). Копія Грінберга. Рукопис.*

**2304. План ділянки землі, відмежованої з дачі при селах Христофорівка, Пісок, Костянтинівка М.М.Аркаса. 1884.**

(План участка земли Херсонской Губернии и ея уезда в количестве четыре тысячи пять-сот двадцать шесть десятин тысячу пятьдесят четыре сажня вырезанной из общей дачи при Деревни Христофоровки, Селении Песок и Дер. Константиновки, находящейся во владении Титулярного Советника Николая Николаевича Аркаса, подробное изчисление земли значится в экспликации сего плана план составлен в 1884 году Марта 1<sup>го</sup> дня Землемеро-Таксатором П. Лейбиным).

*1:16800, в 1 д. 200 с. 1 арк. (64x96). Землемір П.Лейбін. Рукопис. Експлікація. Текст (і на звороті).*

**2305\*. План землі села Христофорівка М.М.Аркаса. 1893.**

(План земли Надворного Советника Николая Николаевича Аркаса. При деревне Христофоровке Херсонской губ. и уезда. Общее количество земли пять тысяч пятьсот две десятины и тысяча семьсот шестьдесят две квадратных сажень. (5502 дес. 1762 квадр. саж.).

*1:16800, в 1 д. 200 с. 1 арк. (58,5x110,5). Укладач невідомий. Копія землеміра І.Фоміна 1893 р. Текст.*

**2306. План ділянки землі при селі Христофорівка О.І.Аркас. 1910.**

(План Херсонской губернии Херсонского уезда, участка земли лит: А, при деревне Христофоровке, означенной на общем плане под № 3, владения вдовы Статского Советника Ольги Ивановны Аркас. Измерение в натуре в 1910 году производил и план составлял Землемер Б.Е.Межеровский. В участке всей земли двести семьдесят семь десятин, тысяча пятьдесят одна сажень.).

*1:8400, в 1 д. 100 с. 1 арк. (61x47,5). Землемір Б.Межеровський. Рукопис. Експлікація. Текст.*

**2307. План ділянки землі № 5 при селі Христофорівка О.І.Аркас. 1910.**

(План Херсонской губернии Херсонского уезда, участка земли лит: А, при деревне Христофоровке, означенной на общем плане под № 3, владения вдовы Статского Советника Ольги Ивановны Аркас. Измерение в натуре в 1910 году производил и план составлял Землемер Б.Е.Межеровский. В участке всей земли двести семьдесят семь десятин, тысяча пятьдесят одна сажень.).

*1:8400, в 1 д. 100 с. 1 арк. (67x40). Землемір Б.Межеровський. Рукопис. Експлікація. Текст.*

**2308. План дачі села Цареводар Є.І.Ласкова (Лосского). 1809.**

(Геометрический Специальный план Херсонского Уезда дачи всемилостивейше пожалованной земли из дачи казенной пустоши борисовой накоей ныне поселена деревня царев дар спринадлежащими к ним всеми землями которая вовладении Состоит Штабс ротмистра Елисея иванова сына Ласкова Межевание учиненного в 1809<sup>м</sup> году Майя 5<sup>д</sup> Землемером Титулярным советником фефиловы, а внутри того владения обмежеваннаго одною окружною от всех смежных владельцев межею понынешней мере ипоизчислении Земли состоит пашенной одна десятина тысяча двести сажень сеннаго покосу истепи способной к пашню тысяча девять сот девяносто тридцятины тысяча четьреста сорок сажень Под поселением огородами четверть десятины две тысячи сто шездесят сажень под проселочными дорогами семь десятин шесть ит сажень под каменистыми местами двести весемдесят девять десятин тысяча шесть сот две сажени под солонцоватыми местами сто осмнадцать десятин под половиною речки висуни подистоком балки скотоватой и под крутостию пять десятин шесть сот сажень, а всего во всей окружной меже две тысячи четьреста двадцать две десятины Четьреста две сажени вооной деревне заозначенным владельцем Штабс ротмистром Елисеем ивановым сыном Лосковым состоит десять дворов в них переведенных после ревизии Елисаветградскаго Уезда из деревни ковалевки мужеска девять женска восим икиевской губернии Читринскаго Поведа Деревни тишковки купленных от помещика [...] мужеска четверть женска три всего мужеска тринадцать Женска одинадцать душ.).

*1:8400, в 1 д. 100 с. 1 арк. (72x159). Укладач М.Фефілов. Копія помічника Г.Льєнка 1810-х рр. Рукопис. Склеєно з 6 частин. Текст.*

**2309. План казенної землі, відмежованої з дачі села Цареводар власників Дем'яненко, Езерської, Ломачевської. 1868.**

(ПЛАН ЧАСТЬ ДАЧИ ДЕРЕВНИ ЦАРЕВ-ДАР Поступившей в казенное ведомство от Помещиц Демьяненьковой Эзерской и Ломанчевской ХЕРСОНСКОЙ ГУБЕРНИИ, ХЕРСОНСКАГО УЕЗДА, Тягинской волости. Съемки произведенной в 1868 году Межевыми чинами подведомственными Временному Отделу попозимельному Устройству государственных крестьян.).

*1:16800, в 1 д. 200 с. 1 арк. (55x42,5). В. о. старшого межувальника Бородін. Рукопис. Умовні позначки.*

**2310. План частини дачі села Цареводар, відмежованої із земель Дем'яненко, Езерської, Ломачевської. 1868.**

(ПЛАН ЧАСТЬ ДАЧИ ДЕРЕВНИ ЦАРЕВ-ДАР Поступившей в казенное ведомство от Помещиц Демьяненковой Эзерской и Ломанчевской ХЕРСОНСКОЙ ГУБЕРНИИ, ХЕРСОНСКАГО УЕЗДА. Тягинской волости. Съёмки произведенной в 1868 году Межевыми чинами подведомственными Временному Отделу попозимельному Устройству государственных крестьян.).

*1:16800, в 1 д. 200 с. 1 арк. (73,5x38). Укладач невідомий. Копія в. о. старшого межувальника Бородіна. Рукопис. Умовні позначки.*

**2311. План надільної землі селян села Цареводар. 1870.**

(Геометрический специальный план дачи Херсонской губернии и ея уезда крестьянского надела деревни Царев-Дар, владения крестьян собственников, означенной деревни. Межевание общей дачи Деревни Царев-Дар учинено в 1809 году Мая 5 дня Землемером Фефиловым, а крестьянскому наделу межи из владения Малолетняго Лоссакаго, утверждены и план, с отклонением магнитной стрелки от меридиана оной, бывшаго при генеральном межевании, которая стого времени отклонилась к Востоку вправо на  $6\frac{1}{2}$  градусов 1870 Апреля 25 дня Землемером Херсонскаго уезднаго Мироваго съезда подполковником Дмитриевым. А внутри того владения поисчислению состоит Земли: степи удобной к пашне и сенокоса пятьдесят шесть десятины восемьсот четыре сажени под поселением огородами, гумениками и кономляниками четыре десятины триста девяносто шесть сажень, под половиною реки Висунь две десятины две тысячи двести сажень, под улицами тысяча пятьдесят сажень, под проселочными дорогами одна десятина триста сажень, под крутостями берега и оврага одна десятина тысяча сажень. А всего воесей окружной меже удобной и неудобной земли шестьдесят пять десятины девятьсот пятьдесят сажень. А за исключением неудобных мест осталось одной удобной Земли, на 44 ревизских души, четвертая часть дароваго душеваго надела шестьдесят десятины тысяча двести сажень.).

*1:8400, в 1 д. 100 с. 1 арк. (56x77). Землемір І.Дмитрієв. Копія кресляра М.Мускоїді. Рукопис. Склеєно з 3 частин. Текст.*

**2312. План дачі села Цареводар. 1903.**

(План дачи Херсонской губернии, Херсонскаго уезда, села Цареводара во владении общества крестьян того села. Генерально межевана в 1798 году землемером Еремеевым, а согласно полюбовной сказке специально межевана и план сей с принятием отклонения магнитной стрелки от хода генеральнаго межевания вправо к востоку на  $8\frac{1}{2}^0$  и нанесением ситуации с плана крестьянскаго надела составлен в 1903 году Октября 31 дня Младшим Землемерным Помощником Булатовичем. В даче состоит земли: под усадьбами и огородами 82 дес., под выгоном 477 дес. 2000 саж. степи способной к пашне и сенокосу 3929 дес. 860 саж. итого удобной 4489 дес. 460 саж., под песчаными местами 14 дес. 1200 саж. под улицами и площадями 16 дес. 900 саж. под церковью и кладбищем 1 дес. 900 саж. под проселочными дорогами 8 дес. 1800 саж. итого неудобной 41 дес. а всего удобной и енудобной земли четыре тысячи пятьсот тридцать десятины четыреста шестьдесят сажень. Да из того числа вымежеваны к состоящей в ном селе церкви во имя Св. Архангела Михаила на довольствие священно церковно служителей той церкви участок под лит. Ц.З. № 1 в коем удобной земли степи способной к пашне и сенокосу 120 дес. 160 саж. и неудобной под проселочной дорогой 540 саж. а всего удобной и неудобной сто двадцать десятины семьсот сажень и участок под лит. Ц.З. № 2 в коем всего удобной земли под усадьбой и огородом тысяча семьсот сажень. За тем в единственном владении общества крестьян села Цареводара осталось всего удобной и неудобной земли 4409 дес. 460 сажень.).

*1:8400, в 1 д. 100 с. 1 арк. (141,5x142). Молодший землемір В.Булатович. Копія. Рукопис. Текст.*

**2313. План дачі 1-ї частини села Цареводар Г.М.Бистрівського. 1903.**

(План дачи Херсонской губернии, Херсонскаго уезда под названием 1<sup>й</sup> части села Цареводара владения крестьянина села Цареводара Григория Михайлова Быстриевского. Генерально межевана в 1798 году землемером Еремеевым, а специально межевана с назначением ситуации с натурь и план сей с отклонением от хода генеральнаго межевания вправо на  $8\frac{1}{2}$  градусов составлен в 1903 году Октября 31 дня Младшим Землемерным Помощником Булатовичем. В даче состоит земли: степи способной к пашне и сенокосу 62 дес. 930 саж. а всего удобной шестьдесят две десятины девятьсот тридцать сажень.).

*1:8400, в 1 д. 100 с. 1 арк. (71x53). Молодший землемір В.Булатович. Копія. Рукопис. Текст.*

**2314. План дачі 3-ї частини села Цареводар Т.Г.Сачковської, нащадків І.Сачковського та ін. 1903.**

(План дачи Херсонской губернии, Херсонского уезда под названием 3<sup>ей</sup> части села Царево-Дара владения вдовы крестьянки Татьяны Григорьевой Сачковской с наследниками умершего Ивана Сачковского: Евдокией Ивановой Ильвачевой и несовершеннолетней Еленой Ивановой Сачковской и наследниками кр-ки с. Касперовки Параскевы Фроловой, Леус Матреною Львовою Леус и малолетними: Ириною, Фадеем, Ксенией, Хионией, Василием, Иоаном и Александрю Львовыми Леус. Генерально межевана в 1798 году землемером Еремеевым, а специально межевана с назначением ситуации с натурь и план сей с отклонением от хода генерального межевания вправо на 8 ½ градусов составлен в 1903 году Октября 31 дня Младшим Землемерным Помощником Булатовичем. В даче состоит земли: степи способной к пашне и сенокосу 60 дес. 2017 саж., а всего удобной шестьдесят десятин две тысячи семнадцать сажень.)

*1:8400, в 1 д. 100 с. 1 арк. (71x53). Молодший землемір В.Булатович. Копія. Рукопис. Текст.*

**2315. План дачі 4-ї частини села Цареводар С.А. та М.М.Дзигевських, Ф.І.Добровольської, М.І.Стокроцької. 1903.**

(План дачи Херсонской губернии, Херсонского уезда под названием 4<sup>ей</sup> части села Царево-Дара владения крестьян села Цареводара Самуила Адамова и Марии Николаевой Дзигевских Феклы Иосифовой Добровольской и крестьянки села Киселевки Марьянны Иосифовой Стокроцкой. Генерально межевана в 1798 году землемером Еремеевым, а специально межевана с назначением ситуации с натурь и план сей с отклонением от хода генерального межевания вправо на 8 ½ градусов составлен в 1903 году Октября 31 дня Младшим Землемерным Помощником Булатовичем. В даче состоит земли: степи способной к пашне и сенокосу 60 дес. 1143 саж., а всего удобной шестьдесят десятин тысяча сто сорок три сажени.)

*1:8400, в 1 д. 100 с. 1 арк. (71x52,5). Молодший землемір В.Булатович. Копія. Рукопис. Текст.*

**2316. План дачі 5-ї частини села Цареводар П.П.Гороховського. 1903.**

(План дачи Херсонской губернии, Херсонского уезда под названием 5<sup>ей</sup> части села Царево-Дара владения крестьянина села Цареводара Пантелеймона Павлова Гороховского. Генерально межевана в 1798 году землемером Еремеевым, а специально межевана с назначением ситуации с натурь и план сей с отклонением от хода генерального межевания вправо на 8 ½ градусов составлен в 1903 году Октября 31 дня Младшим Землемерным Помощником Булатовичем. В даче состоит земли: степи способной к пашне и сенокосу 121 дес. 2008 саж., а всего удобной сто двадцать одна десятина две тысячи восемь сажень.)

*1:8400, в 1 д. 100 с. 1 арк. (70,5x53). Молодший землемір В.Булатович. Копія. Рукопис. Текст.*

**2317. План дачі 6-ї частини села Цареводар К.П., К.П. та ін. Гороховських. 1903.**

(План дачи Херсонской губернии, Херсонского уезда под названием 6<sup>ей</sup> части села Царево-Дара владения крестьян села Цареводара Корнея, Козьмы, Якова, Пантелеймона и Федота Павловых Гороховских. Генерально межевана в 1798 году землемером Еремеевым, а специально межевана с назначением ситуации с натурь и план сей с отклонением от хода генерального межевания вправо на 8 ½ градусов составлен в 1903 году Октября 31 дня Младшим Землемерным Помощником Булатовичем. В даче состоит земли: степи способной к пашне и сенокосу 60 дес. 1583 саж., а всего удобной шестьдесят десятин тысяча пятьсот восемьдесят три сажени.)

*1:8400, в 1 д. 100 с. 1 арк. (71x52,5). Молодший землемір В.Булатович. Копія. Рукопис. Текст. Пошкодження.*

**2318. План дачі 7-ї частини села Цареводар М.К.Дзигевського. 1903.**

(План дачи Херсонской губернии, Херсонского уезда под названием 7<sup>ей</sup> части села Царево-Дара владения крестьянина села Цареводара Николая Казимирова Дзигевского. Генерально межевана в 1798 году землемером Еремеевым, а специально межевана с назначением ситуации с натурь и план сей с отклонением от хода генерального межевания вправо на 8 ½ градусов составлен в 1903 году Октября 31 дня Младшим Землемерным Помощником Булатовичем. В даче состоит земли: степи способной к пашне и сенокосу 60 дес. 110 саж., а всего удобной шестьдесят десятин сто десят сажень.)

*1:8400, в 1 д. 100 с. 1 арк. (71x52,5). Молодший землемір В.Булатович. Копія. Рукопис.*

**2319. План дачі 8-ї частини села Цареводар. 1903.**

(План дачи Херсонской губернии, Херсонскаго уезда под названием 8<sup>й</sup> части села Царево-Дара владения крестьян села Цареводара Карла Петрова, Александра и Петра Людвиговых и Александра Николаевых Сачковских. Генерально межевана в 1798 году землемером Еремеевым, а специально межевана с назначением ситуации с натурь и план сей с отклонением от хода генеральнаго межевания вправо на 8 ½ градусов составлен в 1903 году Октября 31 дня Младшим Землемерным Помощником Булатовичем. В даче состоит земли: степи способной к пашне и сенокосу 58 дес. 981 саж., а всего удобной пятьдесят восемь десятин девятьсот восемьдесят одна сажень.).

*1:8400, в 1 д. 100 с. 1 арк. (70,5x53). Молодший землемір В.Булатович. Копія. Рукопис. Текст.*

**2320. План дачі 9-ї частини села Цареводар В.І. та Т.І.Куликовських. 1903.**

(План дачи Херсонской губернии, Херсонскаго уезда под названием 9<sup>й</sup> части села Царево-Дара владения крестьян села Цареводара Василия и Тараса Ивановых Куликовских. Генерально межевана в 1798 году землемером Еремеевым, а специально межевана с назначением ситуации с натурь и план сей с отклонением от хода генеральнаго межевания вправо на 8 ½ градусов составлен в 1903 году Октября 31 дня Младшим Землемерным Помощником Булатовичем. В даче состоит земли: степи способной к пашне и сенокосу 60 дес. 2212 саж., а всего удобной шестьдесят десятин две тысячи двести двенадцать сажень.).

*1:8400, в 1 д. 100 с. 1 арк. (70,5x53). Молодший землемір В.Булатович. Копія. Рукопис. Текст.*

**2321. План дачі 10-ї частини села Цареводар А.О. та М.О.Таточенків. 1903.**

(План дачи Херсонской губернии, Херсонскаго уезда под названием 10<sup>й</sup> части села Царево-Дара владения мещан посада Покровска Копани тож Антона и Михаила Алексеевых Таточенков. Генерально межевана в 1798 году землемером Еремеевым, а специально межевана с назначением ситуации с натурь и план сей с отклонением от хода генеральнаго межевания вправо на 8 ½ градусов составлен в 1903 году Октября 31 дня Младшим Землемерным Помощником Булатовичем. В даче состоит земли: степи способной к пашне и сенокосу 62 дес. 234 саж., а всего удобной шестьдесят две десятины двести тридцать четыре сажени.).

*1:8400, в 1 д. 100 с. 1 арк. (71,5x53). Молодший землемір В.Булатович. Копія. Рукопис. Текст.*

**2322. План дачі 11-ї частини села Цареводар Л.Я.Висоцького. 1903.**

(План дачи Херсонской губернии, Херсонскаго уезда под названием 11<sup>ой</sup> части села Царево-Дара владения крестьянина села Цареводара Лаврентия Яковлева Висоцкаго. Генерально межевана в 1798 году землемером Еремеевым, а специально межевана с назначением ситуации с натурь и план сей с отклонением от хода генеральнаго межевания вправо на 8 ½ градусов составлен в 1903 году Октября 31 дня Младшим Землемерным Помощником Булатовичем. В даче состоит земли: степи способной к пашне и сенокосу 61 дес. 1582 саж., а всего удобной шестьдесят одна десятина тысяча пятьсот восемьдесят две сажени.).

*1:8400, в 1 д. 100 с. 1 арк. (71,5x52,5). Молодший землемір В.Булатович. Копія. Рукопис. Текст.*

**2323. План дачі 12-ї частини села Цареводар П.Ф., Н.Ф.Шепетовських та ін. 1903.**

(План дачи Херсонской губернии, Херсонскаго уезда под названием 12<sup>ой</sup> части села Царево-Дара владения крестьян села Цареводара: Петра, Никодима, Адама и Валентия Францевых и Агафии Иосифовой Шепетовских. Генерально межевана в 1798 году землемером Еремеевым, а специально межевана с назначением ситуации с натурь и план сей с отклонением от хода генеральнаго межевания вправо на 8 ½ градусов составлен в 1903 году Октября 31 дня Младшим Землемерным Помощником Булатовичем. В даче состоит земли: степи способной к пашне и сенокосу 61 дес. 1284 саж., а всего удобной шестьдесят одна десятина тысяча двести восемьдесят четыре сажени.).

*1:8400, в 1 д. 100 с. 1 арк. (70,5x52,5). Молодший землемір В.Булатович. Копія. Рукопис. Текст.*

**2324. План дачі 13-ї частини села Цареводар А.Павлова, М.І., І.І.Бутвинських та ін. 1903.**

(План дачи Херсонской губернии, Херсонскаго уезда под названием 13<sup>ой</sup> части села Царево-Дара владения крестьян села Цареводара: Антона Павлова, Николая и Игната Ивановых Бутвинских с наследниками умершего Ивана Иванова Бутвинскаго: Феодорой Ивановой Сасонович и малолетними Сузаной и Розамей Ивановыми Бутвинскими. Генерально межевана в 1798 году землемером Еремеевым, а специально межевана с назначением ситуации с натурь и план сей с отклонением от хода генерального межевания вправо на 8 ½ градусов составлен в 1903 году Октября 31 дня Младшим Землемерным Помощником Булатовичем. В даче состоит земли: степи способной к пашне и сенокосу 60 дес. 952 саж., а всего удобной шестьдесят десятии девятьсот пятьдесят две сажени.).

*1:8400, в 1 д. 100 с. 1 арк. (70,5x53). Молодший землемір В.Булатович. Копія. Рукопис. Текст. Незначні пошкодження.*

**2325. План дачі 14-ї частини села Цареводар Т.І.Огородзинського. 1903.**

(План дачи Херсонской губернии, Херсонскаго уезда под названием 14<sup>ой</sup> части села Царево-Дара владения крестьянина села Цареводара Тимофея Иванова Огородзинскаго. Генерально межевана в 1798 году землемером Еремеевым, а специально межевана с назначением ситуации с натурь и план сей с отклонением от хода генерального межевания вправо на 8 ½ градусов составлен в 1903 году Октября 31 дня Младшим Землемерным Помощником Булатовичем. В даче состоит земли: степи способной к пашне и сенокосу 60 дес. 926 саж., а всего удобной шестьдесят десятии девятьсот двадцать шесть сажень.).

*1:8400, в 1 д. 100 с. 1 арк. (70,5x52,5). Молодший землемір В.Булатович. Копія. Рукопис. Текст.*

**2326. План дачі 15-ї частини села Цареводар І.А.Шепетовського, А.В.Яворської та ін. 1903.**

(План дачи Херсонской губернии, Херсонскаго уезда под названием 15<sup>ой</sup> части села Царево-Дара владения наследников крестьянина села Цареводара Валентия Шепетовскаго: Ивана Антонова Шепетовскаго: Анны Валентьевой Яворской, Татьяны Валентьевой Бездольной с малолетними наследниками умершей Харитины Валентьевой Марцофей: Николаем, Федором, Федором 2<sup>м</sup> Андреевыми Марцофей. Генерально межевана в 1798 году землемером Еремеевым, а специально межевана с назначением ситуации с натурь и план сей с отклонением от хода генерального межевания вправо на 8 ½ градусов составлен в 1903 году Октября 31 дня Младшим Землемерным Помощником Булатовичем. В даче состоит земли: степи способной к пашне и сенокосу 59 дес. 1320 саж., а всего удобной пятьдесят девять десятии тысяча триста двадцать сажень.).

*1:8400, в 1 д. 100 с. 1 арк. (70,5x52,5). Молодший землемір В.Булатович. Копія. Рукопис. Текст.*

**2327. План дачі 16-ї частини села Цареводар А., І., П.Ніколасвих та О.І.Токарських. 1903.**

(План дачи Херсонской губернии, Херсонскаго уезда под названием 16 части села Царево-Дара владения крестьян сел. Царев-Дара Августина, Ильи и Петра Николаевых и вдовы Онисии Изотовой Токарских Генерально межевана в 1798 году землемером Еремеевым, а специально межевана с назначением ситуации с натурь и план сей с отклонением от хода генерального межевания вправо на 8 ½ градусов составлен в 1903 году Октября 31 дня Младшим Землемерным Помощником Булатовичем. В даче состоит земли: степи способной к пашне и сенокосу 60 дес. 230 саж., а всего удобной шестьдесят десятии двести тридцать сажень.).

*1:8400, в 1 д. 100 с. 1 арк. (71x53). Молодший землемір В.Булатович. Копія. Рукопис. Текст.*

**2328. План дачі 17-ї частини села Цареводар М.К.Макроцької та ін. 1903.**

(План дачи Херсонской губернии, Херсонскаго уезда под названием 17 части села Царево-Дара владения крестьянки села Цареводара Марьи Карловой Макроцкой с наследниками умерших крестьян Якова и Игната Макроцких: Венедиктом, Гервасием, Леоном и Екатериною Яковлевыми, Марком, Игнатом и Северином Игнатовыми Макроцкими. Генерально межевана в 1798 году землемером Еремеевым, а специально межевана с назначением ситуации с натурь и план сей с отклонением от хода генерального межевания вправо на 8 ½ градусов составлен в 1903 году Октября 31 дня Младшим Землемерным Помощником Булатовичем. В даче состоит удобной земли: степи способной к пашне и сенокосу 60 дес. 1335 саж., и неудобной под проселочной дорогой 162 саж. а всего шестьдесят десятии тысяча четырьеста девяносто семь сажень.).

*1:8400, в 1 д. 100 с. 1 арк. (71x52). Молодший землемір В.Булатович. Копія. Рукопис.*

**2329. План дачі 18-ї частини села Цареводар М.О.Марковської, Р.О.Староцької та ін. 1903.**

(План дачи Херсонской губернии, Херсонского уезда под названием 18<sup>а</sup> части села Царево-Дара владения крестьян села Цареводара Филиппа, Сильвестра, несовершеннолетних Марии старшей и Марии младшей Александровых Стокроцкой, Леона Григорьева и Терезы Венедиктовой Сасонович. Генерально межевана в 1798 году землемером Еремеевым, а специально межевана с назначением ситуации с натурь и план сей с отклонением от хода генерального межевания вправо на 8 ½ градусов составлен в 1903 году Октября 31 дня Младшим Землемерным Помощником Булатовичем. В даче состоит удобной земли: степи способной к пашне и сенокосу 60 дес. 410 саж. и неудобной под проселочной дорогой 826 саж. а всего шестьдесят десятин тысяча двести тридцать шесть сажень.).

*1:8400, в 1 д. 100 с. 1 арк. (71x53). Молодший землемір В.Булатович. Копія. Рукопис. Текст.*

**2330. План дачі 19-ї частини села Цареводар М.Ф.Зимницького, І.Євстафієвої та ін. 1903.**

(План дачи Херсонской губернии, Херсонского уезда под названием 19<sup>а</sup> части села Царево-Дара владения наследников умершего крестьянина села Цареводара Мартина Филиппова Зимницкаго : Ирины Евстафьевой, Павла Филиппа малолетних: Семена, Никифора, Гавриила, Марка, Александра и Ивана Мартыновых Зимницких, Эмили Мартыновой Вишневской и Марцели Мартыновой Григорьевой. Генерально межевана в 1798 году землемером Еремеевым, а специально межевана с назначением ситуации с натурь и план сей с отклонением от хода генерального межевания вправо на 8 ½ градусов составлен в 1903 году Октября 31 дня Младшим Землемерным Помощником Булатовичем. В даче состоит удобной земли: степи способной к пашне и сенокосу 60 дес. 307 саж. и неудобной под проселочной дорогой 804 саж. а всего шестьдесят десятин тысяча сто одиннадцать сажень.).

*1:8400, в 1 д. 100 с. 1 арк. (70x53). Молодший землемір В.Булатович. Копія. Рукопис. Текст.*

**2331. План дачі 20-ї частини села Цареводар Є.Ф.Цисовського. 1903.**

(План дачи Херсонской губернии, Херсонского уезда под названием 20 части села Царево-Дара владения крестьянина села Цареводара Евстафия Федорова Цысовскаго. Генерально межевана в 1798 году землемером Еремеевым, а специально межевана с назначением ситуации с натурь и план сей с отклонением от хода генерального межевания вправо на 8 ½ градусов составлен в 1903 году Октября 31 дня Младшим Землемерным Помощником Булатовичем. В даче состоит удобной земли: степи способной к пашне и сенокосу 59 дес. 1690 саж. и неудобной под проселочной дорогой 847 саж. а всего шестьдесят десятин сто тридцать семь сажень.).

*1:8400, в 1 д. 100 с. 1 арк. (70,5x52,5). Молодший землемір В.Булатович. Копія. Рукопис. Текст.*

**2332. План ділянок землі селян села Цареводар. 1910.**

(План дачи Херсонской губернии Херсонского уезда, земли крестьян деревни Царево-Дар Тягинской волости, находящейся в даче генерального межевания казенной пустопорожней земли без названия (K<sup>16</sup>/192). Измерения и разбивку на отруба в натуре производил и план составлял Землемер Землеустроительных Коммисий Херсонской губернии Романенко в 1910 году. Всего земли состоит шестьдесят восемь десятин восемьсот пятнадцать квадратных саж., а сколько и какогочаства у кого земли значится в экспликации плана сего. План составлен по румбу генерального межевания с отклонением магнитной стрелки к востоку на 9<sup>0</sup>).

*1:8400, в 1 д. 100 с. 1 арк. (121x47,5). Землемір Романенко. Рукопис. Експлікація. Текст.*

**2333. План частини дачі при селі Цареводар Г.Є.Желябіна. 1911.**

(План Херсонской губернии и уезда, часть дачи при деревне Цареводар, владения Георгия Евтихиевича Желябина. В означенных границах состоит земли 248 десятин.).

*1:16800, в 1 д. 200 с. 1 арк. (79x30). Землемір Є.Спаский. Рукопис. Склеєно з 2 частин. Текст.*

**2334. План розмежування землі селян села Цареводар. 1911.**

(Проектний план разверстания земли общества крестьян села Царев-Дар, Херсонского уезда Херсонской губернии дачи специального межевания под названием село "Царев-Дар" (лит. Ц-3). План составлен Землемером Землеустроительных Коммисий Херсонской губернии Анофриевым, по меридиану генерального межевания склонение стрелки к востоку на 9<sup>0</sup>15'. Всего удобной и неудобной земли 4534

дес. 75 кв. сажень.).

*1:8400, в 1 д. 100 с. 1 арк. (152x137). Землемір П.Анофрієв. Рукопис. Текст.*

**2335. План землі селян села Цареводар, відмежованої з дачі нащадків Ветрових. Б/д.**

(План Мирской Земли Херсонской губернии и тогож уезда, сельца Царево-Дар, II<sup>го</sup> наследников Ветровых Пяснение: Земля подареная владельцами Крестьянам, отведена по числу 24<sup>х</sup> ревизских мужского пола душ, в количестве 33 десятины, как 4<sup>а</sup> часть указаго надела в месте с усадебною оседлостью: а сверх означенного количества, числится в черте отведенной земли, под прогоном к водопою, в пользу владельцев, 1 десятина 1400 сажень и неудобной, как то под дорогой иривинами 430 сажень и всего Тридцать Четири десятины, тысяча Восемсот тридцать квадратных сажень.).

*1:8400, в 1 д. 100 с. 1 арк. (33,5x39). Укладач (прізвище нерозбірливе). Рукопис. Умовні позначки.*

**2336. План частини дачі при селі Цареводар Г.Є.Желябіна. Б/д.**

(План Херсонской губернии и уезда, часть дачи при деревне Цареводар. Участок под лит. А предположенный продаже Павлу Деменьтиевичу Чечелю в количестве 200 десятин и участок под лит. Б в количестве 248 десятин принадлежит владельцу всего участка Георгию Евтихевичу Желябину, а всего в окружной меже 448 дес.).

*1:16800, в 1 д. 200 с. 1 арк. (135x34). Землемір Є.Спаський. Рукопис.*

**2337. План дачі острова Царівський та ін. В.В.Енгельгардтаа. 1817.**

(Геометрический Спецеальной план Херсонской Губернии иуезда Остров Царевского Канилевского ипласкуновского Сплавнями Спринадлежащими Кним всеми Землями Которая вовладений Состоит Господина Действительнаго таинаго Советника иковалера василья васильевича Энгелгарда МЕЖЕВАНИЕ учинено в 1812<sup>го</sup> году приутвержденый землемер Колеским Секретарем Знамянским иприповерки межи 1816<sup>го</sup> году Землемером титулярным Советником авчиниковым апорешениюже ипоуказу Екатеринославской межевой Канторы Согласно решения праительствиющаго Сената общаго первых трех Департаментов собрания око окончательно межа утверждена в 1817<sup>го</sup> году августа 12<sup>го</sup> дня Землемером титулярным Советником Каплиним, АВНУТРИтого владения обмежеваннаго одною окружною от всех смежных владельцев пожевым урочищам межею понынешней мери ипоичислению Состоит лесу Дровянаго тысяча сем сот пядисят одна десятина пят сот Девеносто Сажен под бичевником двадцать пять десятин под болотами Сорок одна десятина две тысячи триста дватцать четыре Сажени под половинами реки днепра речек конской базанки речки старой базанской [...] под речками татаркою базанкою бузом шатным перевалом уступами царевским онже иречище долгим плоским икочкаровым лиманами Золотянским лиманцом озерами ипротоками водою илами икрутостями берегов четиреста девеносто сем десятин АВСЕГО ВОВСЕЙ окружной меже дветьсячи триста пятнадцать десятин пят Сот четирнатцат квадратных сажен вооной дачи вовремя межевания дворов и Душ несостояло.).

*1:8400, в 1 д. 100 с. 1 арк. (181,5x64). Укладач (прізвище нерозбірливе). Копія 1820-х рр. Рукопис. Склеено з 8 частин. Текст.*

**2338. План дачі острова Царівський та ін. В.В.Енгельгардтаа. 1817.**

(Геометрический Спецеальной план Херсонской Губернии иуезда Остров Царевского Канилевского ипласкуновского Сплавнями Спринадлежащими Кним всеми Землями Которая вовладений Состоит Господина Действительнаго таинаго Советника иковалера василья васильевича Энгелгарда МЕЖЕВАНИЕ учинено в 1812<sup>го</sup> году приутвержденый землемер Колеским Секретарем Знамянским иприповерки межи 1816<sup>го</sup> году Землемером титулярным Советником авчиниковым апорешениюже ипоуказу Екатеринославской межевой Канторы Согласно решения праительствиющаго Сената общаго первых трех Департаментов собрания око окончательно межа утверждена в 1817<sup>го</sup> году августа 12<sup>го</sup> дня Землемером титулярным Советником Каплиним, АВНУТРИтого владения обмежеваннаго одною окружною от всех смежных владельцев пожевым урочищам межею понынешней мери ипоичислению Состоит лесу Дровянаго тысяча сем сот пядисят одна десятина пят сот Девеносто Сажен под бичевником двадцать пять десятин под болотами Сорок одна десятина две тысячи триста дватцать четыре Сажени под половинами реки днепра речек конской базанки речки старой базанской [...] под речками татарской базанкою бузом шатным перевалом Уступами царевским онже иречище долгим плоским икочкаровым лиманами Золотянским лиманцом озерами протоками вороинами икрутостями берегов четиреста девеносто сем



десятин АВСЕГО ВОВСЕЙ окружной меже дветьсячи триста пятнадцать десятин пят Сот четирнатцат квадратных сажен вооной дачи вовремя межевания дворов идуш несостояло).

*1:8400, в 1 д. 100 с. 1 арк. (181,5x64). Укладач (прізвище нерозбірливе). Копія 1820-х рр. Рукопис. Склеєно з 7 частин. Текст. Відсутня частина плану.*

**2339. План Чабанської казенно-оброчної статті № 4. 1909.**

(Поверочный план Чабанской № 4 казенной оброчной статьи Херсонской губернии Херсонского уез. Составлен в 1909 году.)

*1:8400, в 1 д. 100 с. 1 арк. (65x48). Землемір М.Вилло. Рукопис.*

**2340. План ділянки землі Червоне дачі сіл Тамарине, Одбідове А.І.фон-Реєр (Лінке). 1903.**

(План Херсонской губернии и уезда, участка под названием Краснаго, находящагося в даче генеральнаго межевания села Тамариново-Отобедово тож, поступающаго во владение жены Тайнаго Советника Антонины Ивановны Фон-Реєр, урожденной Линке Измерение кчастка с разбивкою клетки, съемку ситуации с натурь, нанесение фигуры участка на плане, составленный по натуральному показанию магнитной стрелки и вычисление площади участка по координатам точек производил частным порядком в 1903 г. Межевой Инженер Статский Советник Плавинский. В измеренном участке оказалось земли: целинной степи 2395 дес. 1738 кв. саж, земли распаханной 751 дес. 590 кв. саж, под межниками клеток 38 дес. 857 кв. саж, под поселением и гарманами 10 дес. 172 кв. саж. Итого удобной 3195 дес. 957 кв. саж. Под межами и канавами 4 дес. 1106 кв. саж. под течением балок и прудами 13 дес. 1574 кв. саж, под проселочными дорогами 7 дес. 510 кв. саж. Итого неудобной 25 дес. 790 кв. саж. А всего удобной и неудобной земли: Три тысьчи двести двадцать десятин тысьча семьсот сорок семь кв. саж. (3220 дес. 1747 кв. саж.)).

*1:16800, в 1 д. 200 с. 1 арк. (68x103). Межовий інженер П.Плавинський. Копія землеміра Ф.Петрова. Рукопис. Текст.*

**2341. План землі хутору Червоний (Єлизаветівка) Є.К.Сильверсван. 1887.**

(План Херсонской губернии и ея уезда под названием хутор Красный Елизаветовка тож, владения Дворянки Елизаветы Константиновны Сильвереван. Генерально межевана в 1814 году. Мая 26 дня, Старшим Землемером Коллежским Секретарем Кириловым, а вымежевание по полюбовной сказке произведено из дачи деревни Саблуковки с возобновлением границ генеральнаго межевания, с назначением ситуации, частью с натурь и частью с генеральнаго межевания, и план сей составлен с принятием отклонения магнитной стрелки от хода генеральнаго межевания вправо к Востоку на  $7\frac{1}{4}^0$  Тираспольским Уездным Землемером Коллежским Ассесором Михальским в 1887 году Мая 30 дня. В даче состоит земли усадьбы 600 сажень, пашни 1160 десятин 870 сажень, под проселочною дорогою 3 десятины 1240 сажень А всего во всей окружной меже удобной и неудобной земли тысьча сто шестьдесят четыре десятины триста десять сажень а за исключением неудобных мест осталось одной удобной земли 1160 десятин 1470 сажень.)

*1:8400, в 1 д. 100 с. 1 арк. (110x105). Тираспольський повітовий землемір Ф.Михальський. Копія автора. Рукопис. Текст.*

**2342. План дачі хутора Червоний П.М.Трубецького. 1907.**

(План земли дачи Красной, владения Его Сиятельства Князя Петра Николаевича Трубецкаго в Херсонской губернии и уезде. Измерял и план этот составлял в 1907 году частный землемер Орловский, в коем и оказалось всего удобной и неудобной земли: 8372 десятины 222 саж.)

*1:16800, в 1 д. 200 с. 1 арк. (68x102). Землемір О.Орловський. Рукопис. Експлікація. Текст. На звороті печатка банку.*

**2343. План ділянки землі при селі Червоний Бургун С.М.Полуденного. 1895.**

(План Херсонской губернии Херсонского уезда Участка земли при С<sup>че</sup> Красный Бургун. Принадлежащей бериславскому мещанину Спиридону Михайловичу Полуденному. Приобретеннаго им по купчей

крепости в 1895 году, от Капитана Льва Львовича Ульянова. В означенном участке по измерению в 1895 году, оказалось земли Всего: Пятьсот десятин. Составлен по натуральному показанию магнитной стрелки Землемером Коллежским Секретарем Иваном Макаровичем Фадеевым.).

*1:16800, в 1 д. 200 с. 1 арк. (68,5x50,5). Землемір І.Фадєєв. Рукопис. Текст.*

**2344. План ділянки землі при селі Червоний Бургун І.С.Ретенка (колишньої Л.Л.Ульянова). 1895.**

(План Херсонской губернии Херсонского Уезда Участка земли при С<sup>ше</sup> Красный Бургун. Принадлежащей Бериславскому Мещанину Ивану Евдокимовичу Ретенко, приобретенной им в 1895 году, от Капитана Льва Львовича Ульянова. В означенном участке по измерению в 1895 году, оказалось земли Всего: Двести двадцать восемь десятин и две тысячи пятьдесят четыре квадрат: сажень. Составлен по натуральному показанию магнитной стрелки Землемером Коллежским Секретарем Иваном Макаровичем Фадеевым.).

*1:8400, в 1 д. 100 с. 1 арк. (68,5x50,5). Землемір І.Фадєєв. Рукопис. Текст.*

**2345. План ділянки землі при селі Червоний Бургун А.С.Ретенка (колишньої Л.Л.Ульянова). 1895.**

(План Херсонской губернии Херсонского Уезда Участка земли при С<sup>ше</sup> Красный Бургун. Принадлежащей Мещанину Андрею Евдокимовичу Ретенко, приобретенной им покупкою в 1895 году, от Капитана Льва Львовича Ульянова. В означенном участке по измерению в 1895 году, оказалось земли Всего: Двести двадцать восемь десятин и две тысячи пятьдесят четыре сажень. Составлен по натуральному показанию магнитной стрелки Землемером Коллежским Секретарем Иваном Макаровичем Фадеевым.).

*1:8400, в 1 д. 100 с. 1 арк. (69x51). Землемір І.Фадєєв. Рукопис. Текст.*

**2346. План частини села Червоний Бургун І.Л.Ульянова. 1897.**

(План Херсонской губернии Херсонского уезда Части сельца Красного Бургуна, владения Титулярного Советника Ивана Львовича Ульянова. Измерение произведено и план составлен по натуральному показанию магнитной стрелки в 1897 году. В участке состоит всего земли 175 десятин. Участок этот предполаген к отчуждению Бериславскому мещанину Захарью Тимофеевичу Карабану.).

*1:8400, в 1 д. 100 с. 1 арк. (63x41). Інженер Соколов. Рукопис. Текст.*

**2347. План частини дачі Червоний Бургун І.Л.Ульянова. 1897.**

(План Херсонской губернии Херсонского уезда Части сельца Красного Бургуна, владения Титулярного Советника Ивана Львовича Ульянова. Измерение произведено и план составлен по натуральному показанию магнитной стрелки в 1897 году. В участке состоит всего земли 175 десятин. Участок этот предполаген к отчуждению Бериславскому мещанину Карпу Самсоновичу Королю.).

*1:8400, в 1 д. 100 с. 1 арк. (62x40,5). Інженер Соколов. Рукопис. Текст.*

**2348. План частини села Червоний Бургун І.Л.Ульянова. 1897.**

(План Херсонской губернии Херсонского уезда части Сельца Красного Бургуна, владения Титулярного Советника Ивана Львовича Ульянова. Измерение произведено и план сей составлен по натуральному показанию магнитной стрелки в 1897 году. В участке состоит всего земли: 100 десятин. Участок этот предполаген к отчуждению крестьянину Григорию Полуектовичу Давиденко.).

*1:8400, в 1 д. 100 с. 1 арк. (62x41,5). Інженер Моколов. Рукопис.*

**2349. План ділянки землі при селі Червоний Бургун С.М.Полуденного. 1902.**

(План участка земли, состоящего Херсонской губернии, Херсонского уезда, Тягинской волости, при реке Днепре и деревне именуемой "Красный Бургун, принадлежащего Бериславскому мещанину Спиридону Михайловичу Полуденному. Всей земли четыреста дес: (:400:)).

*1:16800, в 1 д. 200 с. 1 арк. (58x43,5). Таксатор К.Бібер. Рукопис. Текст.*

**2350. План ділянки землі при селі Червоний Бургун С.М.Полуденного. 1902.**

(План участка земли Херсонской губ. и уезда при р. Днепре и дер. Красный Бургун-Бериславского мещанина Спиридона Михайловича Полуденного. Всей земли заключается триста /300/ десятин.).

*1:16800, в 1 д. 200 с. 1 арк. (47,5x32,5). Таксатор К.Бібер. Рукопис. Текст.*

**2351. План ділянки землі при селі Червоний Бургун Є.І.Ульянова. 1907.**

(План Херсонської губернії Херсонського уезду Тягинської волості при дер. Красном Бургуне участка землі, состоящего во владении дворянина Евгения Ивановича Ульянова. Измерение произведено и план сей составлен по указанию магнитной стрелки в августе месяце 1907 года. По исчислении земли оказалось в окружной меже пахатной сто одна десятина восемьдесят пять квадр. саж. (101 десят. 85 кв. саж.). Исчисление количества земли произведено по координатам точек окружной межи.)

*1:8400, в 1 д. 100 с. 1 арк. (51,5x35). Землемір М.Гертер. Рукопис. Текст.*

**2352. План ділянки землі при селі Червоний Бургун І.І.Ульянова. 1907.**

(План Херсонської губернії Херсонського уезду Тягинської волості при дер. Красном Бургуне участка землі, состоящего во владении дворянина Ивана Ивановича Ульянова. Измерение произведено и план сей составлен по указанию магнитной стрелки в августе месяце 1907 года. По исчислении земли оказалось: пахатной 54 десят. 1555 кв. саж., выгонной 19 десят. 870 кв. саж., под проселочной дорогой 1640 кв. саж., под обрывами берега реки Днепра 2 десят. 2200 кв. саж., а всего земли 77 десят 1465 кв. саж., кроме того под половиною реки Днепра 24 десят. 250 кв. саж., а всего в окружной меже сто одна десятина тысяча семьсот двадцать пять квадр. саж. (101 десят. 1725 кв. саж.). Исчисление количества земли произведено по координатам точек окружной межи.)

*1:8400, в 1 д. 100 с. 1 арк. (52x35,5). Землемір М.Гертер. Рукопис. Текст (і на звороті).*

**2353. План ділянки землі при селі Червоний Бургун нащадків І.І.Ульянова. 1907.**

(План Херсонської губернії Херсонського уезду Тягинської волості при дер. Красном Бургуне участка землі, принадлежащего наследникам умершего дворянина Титулярного Советника Ивана Львовича Ульянова, в количестве, согласно произведенного измерения в натуре в августе месяце 1907 года, пятисот шести десятин девятисот семидесяти кв. саж. (506 десят 970 кв. саж.), в том числе под половиною реки Днепра 44 десят. 50 кв. саж., и предположенного к разделу между сонаследниками, а именно: 1) дворянами Иваном Ивановичем, Евгением Ивановичем и Львом Игнатовичем Ульяновыми в совместное владение в количестве пятидесяти трех десятин четырехсот шестидесятикв. саж. (53 десят. 450 кв. с.), в том числе под половиною реки Днепра 19 десят. 2190 кв. саж., на плане участок под лит. А. 2) дворянином Иваном Ивановичем Ульяновым в количестве ста одной десятины тысячи семисот двадцати пяти квадр. саж. (101 десят. 1725 кв. саж.), в том числе под половиною реки Днепра 24 десят. 260 кв. саж., на плане участок под лит. В. 3) дворянином Львом Ивановичем Ульяновичем в количестве ста одной десятины семисот семидесяти пяти квадр. саж. (101 десят. 775 кв. саж.), на плане участок под лит. С. 4) дворянином Евгением Ивановичем Ульяновым в количестве ста одной десятины восьмидесяти пяти квадр. саж. (101 десят. 85 кв. саж.), на плане участок под лит. D. 5) вдовой дворянина Дарьей Ивановной Ульяновой в количестве семидесяти одной десятины четырехсот квадр. саж. (71 десят. 400 кв. саж.), на плане участок под лит. Е. 6.) дочерью дворянина Любовью Ивановной Ульяновой в количестве тридцать восьми десятин двух тысяч двадцати пяти квадр. саж. (38 десят. 2025 кв. саж.), на плане участок под лит. F. И 7) женой врача Олимпиадой Ивановной Ширман, урожденной Ульяновой, в количестве тридцати девяти десятин трехсот квадр. саж. (39 десят. 300 кв. саж.), на плане участок под лит. G. Наследственные права вышеуказанных лиц признаны за ними определением Херсонского Окружного Суда от 5 марта 1904 года. План сей составлен по указанию магнитной стрелки в августе 1907 года, а исчисление количества земли произведено по координатам точек окружной межи.)

*1:8400, в 1 д. 100 с. 1 арк. (97x60,5). Землемір М.Гертер. Рукопис. Експлікація. Текст.*

**2354. План ділянки землі при селі Червоний Бургун Л.І.Ульянова. 1907.**

(План Херсонської губернії Херсонського уезду Тягинської волості при дер. Красном Бургуне участка землі, состоящего во владении дочери дворянина Любови Ивановны Ульяновой. Измерение произведено и план сей составлен по указанию магнитной стрелки в августе месяце 1907 года. По исчислении земли оказалось: пахатной 35 десят. 1400 кв. саж., под почтовой дорогой 3 десят. 625 кв. саж., а всего в окружной меже тридцать восемь десятин две тысячи двадцать пять квадр. саж. (38 десят. 2025 кв. саж.).

Исчисление количества земли произведено по координатам точек окружной межи.).

*1:8400, в 1 д. 100 с. 1 арк. (51x35,5). Землемір М.Гертер. Рукопис. Текст.*

**2355. План ділянки землі при селі Червоний Бургун Л.І.Ульянова. 1907.**

(План Херсонской губернии Херсонского уезда Тягинской волости при деревне Красном Бургуне участка земли, состоящего во владении дворянина Льва Ивановича Ульянова. Измерение произведено и план сей составлен по указанию магнитной стрелки в августе месяце 1907 года. По исчислении земли оказалось: пахатной 70 десят. 35 кв. саж., выгонной 31 десят. 50 кв. саж. и под проселочной дорогой 690 кв. саж., а всего в окружной меже сто одна десятина семьсот семьдесят пять кв. саж. (101 десят. 775 кв. саж.). Исчисление количества земли произведено по координатам точек окружной межи.).

*1:8400, в 1 д. 100 с. 1 арк. (51x35,5). Укладач невідомий. Рукопис. Текст. Пошкодження.*

**2356. План ділянки землі при селі Червоний Бургун Д.І.Ульянової. 1907.**

(План Херсонской губернии Херсонского уезда Тягинской волости при дер. Красном Бургуне участка земли, состоящего во владении вдовы дворянина Дарьи Ивановны Ульяновой. Измерение произведено и план сей составлен по указанию магнитной стрелки в августе месяце 1907 года. По исчислении земли оказалось в окружной меже всего земли пахатной семьдесят одна десятина четыреста квадр. саж. (71 десят. 400 кв. саж.). Исчисление количества земли произведено по координатам точек окружной межи.).

*1:8400, в 1 д. 100 с. 1 арк. (51x35,5). Землемір М.Гертер. Рукопис. Текст.*

**2357. План ділянки землі при селі Червоний Бургун А.Є.Ретенка. 1913.**

(План участка состоящего в Херсонской губ. Херсонского уезда Тягинской волости при р. Днепре и деревни именуемой "Красный Бургун" заключающего в себе Пятьдесят (50) десятин владения Бериславского мещанина Андрея Евдокимовича Ретенко).

*1:8400, в 1 д. 100 с. 1 арк. (44,5x30,5). Укладач невідомий. Копія (прізвище нерозбірливе) 1913 р. Рукопис. Текст.*

**2358. План ділянки землі при селі Червоний Бургун І.Є. та А.Є.Ретенків. 1913.**

(План участка состоящего в Херсонской губ. Херсонского уезда Тягинской волости при р. Днепре и деревни именуемой "Красный Бургун" заключающего в себе Сто (100) десятин земли владения Бериславских мещан Ивана и Андрея Евдокимовичей Ретенко.).

*1:8400, в 1 д. 100 с. 1 арк. (53x42,5). Укладач (прізвище нерозбірливе). Рукопис. Текст.*

**2359. План ділянки землі при селі Червоний Бургун І.Є.Ретенка. 1913.**

(План участка состоящего в Херсонской губ. Херсонского уезда Тягинской волости при р. Днепре и деревни именуемой "Красный Бургун" заключающего в себе Пятьдесят (50) десятин земли владения Бериславского мещанина Ивана Евдокимовича Ретенко.).

*1:8400, в 1 д. 100 с. 1 арк. (44,5x31). Укладач невідомий. Копія. Рукопис. Текст.*

**2360. План ділянки землі Чехуно-Мурахівського товариства селян. 1911.**

(План Херсонского уезда Херсонской губернии Любомирской волости, участка земли Чехуно-Мураховского т-ва крестьян в числе 39 домохозяев. План составлен по магнитному меридиану в Марте месяце 1911 года. В участке всего удобной и неудобной земли четыреста пятьдесят десятин).

*1:8400, в 1 д. 100 с. 1 арк. (87,5x53). Землемір (прізвище нерозбірливе). Рукопис. Текст.*

**2361. План ділянки землі при урочищі Чорна Долина Л.С.Сочеван. 1905.**

(План Херсонской губернии Херсонского уезда при урочище "Черная Долина" участка земли в количестве восьмидесяти пяти десятин тысяча семьсот четырнадцать квадр. саж. (85 десят. 1714 кв. саж.). предположенного к выделу вдове дворянина Лидии Степановне Сочевановой из участка в шесть сот десятин, принадлежащего наследникам дворянина Андрея Григорьевича Сочеванова. Измерение произведено в натуре и сей план составлен по указанию магнитной стрелки в августе месяце 1905 года.).

*1:8400, в 1 д. 100 с. 1 арк. (48,5x31,5). Землемір М.Гертер. Рукопис. Текст.*

**2362. План ділянки землі дачі Чорна Долина (Грозова Долина) Г.Л.Скадовського. 1906.**

(План Херсонської губернії Херсонського уезду, участка землі отмежеваного из часті дачі Чорної долини (Грозової долини тож) обозначеного на общем плане под лит. А и назначеного землевладельцем дворянином Георгием Львовичем Скадовским в продажу. В участке состоит землі: пахатної 428 дес. 1920 саж., степи годної к пашне и сенокосу 310 дес. 766 саж., под кашарою и постройками 1200 саж., а всего 739 десятин 1486 кв. сажень. Измерение произведено и план сей составлен в 1906 году по натуральному показанию магнитной стрелки.)

*1:16800, в 1 д. 200 с. 1 арк. (60,5x58). Херсонський міський землемір Ф.Самсоні-Тодоров. Текст.*

**2363. План частини дачі Чорна Долина (Грозова Долина) Г.Л.Скадовського. 1906.**

(План Херсонської губернії Херсонського уезду, часті дачі Чорної долини (Грозової долини тож) с показанием участка под лит. А назначеного землевладельцем дворянином Георгием Львовичем Скадовским в продажу и участка лит. Б остающагося за владельцем. В продаваемом участке состоит землі: пазатної 428 дес. 1920 саж. степи, годної к пашне и сенокосу 310 дес. 766 саж., под кошарою и постройками 1200 саж. а всего 739 дес. 1486 кв. саж., В участке остающемся за владельцем: пахатної 312 дес. 240 саж., степи годної к пашне и сенокосу 1165 дес. 498 саж., под половиною пруда 2 дес. 1500 саж., под водороинами 1350 саж., под прогоном 1 дес., под кладбищем 592 саж., а всего 1481 дес. 1780 кв. саж. а всего в обоих участках две тысячи двести двадцать одна десятина 866 кв. сажень. Измерение произведено и план сей составлен в 1906 году по натуральному показанию магнитной стрелки.)

*1:16800, в 1 д. 200 с. 1 арк. (82x63). Херсонський міський землемір Ф.Самсоні-Тодоров. Рукопис. Текст.*

**2364. План ділянки землі, відмежованої з дачі хутора Чорна Долина Я.А.Дяченка. 1908.**

(План Херсонської губернії Херсонського уезду участка землі из дачі хутора "Черная долина", состоящаго во владении богоявленскаго мещанина Якова Аврамовича Дьяченко. Измерение произведено и план сей составлен по указанию магнитной стрелки 27 августа 1908 года. По исчислении в участке оказалось землі: сто пятьдесят десятин (150 десятин). Исчисление произведено и план сей составлен по указанию магнитной стрелки 27 августа 1908 года. По исчислении в участке оказалось землі: сто пятьдесят десятин (150 десятин). Исчисление количества землі произведено по координатам точек окружной межи.)

*1:8400, в 1 д. 100 с. 1 арк. (53x47). Землемір М.Гертер. Рукопис. Експлікація. Текст.*

**2365. План ділянки землі дачі хутора Чорна Долина С.Ф.Мойсеєнка. 1908.**

(План Херсонської губернії Херсонського уезду участка землі из дачі хутора "Черная долина", состоящаго во владении покровскаго мещанина Спиридона Федоровича Мойсеєнка. Измерение произведено и план сей составлен по указанию магнитной стрелки 27 августа 1908 года. По исчислении в участке оказалось землі: сто пятьдесят десятин (150 десятин). Исчисление произведено и план сей составлен по указанию магнитной стрелки 27 августа 1908 года. По исчислении в участке оказалось землі: сто десятин (100 десятин). Исчисление количества землі произведено по координатам точек окружной межи.)

*1:8400, в 1 д. 100 с. 1 арк. (53x47). Землемір М.Гертер. Рукопис. Текст.*

**2366. План ділянки землі дачі хутора Чорна Долина І.Ф.Письменного. 1908.**

(План Херсонської губернії Херсонського уезду участка землі из дачі хутора "Черная долина", состоящаго во владении николаевскаго мещанина Ивана Федотовича Письменного. Измерение произведено и план сей составлен по указанию магнитной стрелки 27 августа 1908 года. По исчислении в участке оказалось землі: сто восемьдесят две десятины тысяча шестьсот двадцать квадр. саж. (182 дес. 1620 кв. саж.). Исчисление количества землі произведено по координатам точек окружной межи.)

*1:8400, в 1 д. 100 с. 1 арк. (53x47). Землемір М.Гертер. Рукопис. Експлікація. Текст.*

**2367. План ділянки землі, відмежованої з дачі хутора Чорна Долина С.С.Тура. 1908.**

(План Херсонської губернії Херсонського уезду участка землі из дачи хутора "Черная Долина", состоящего во владении херсонского мещанина Сильг Семеновича Тура. Измерение произведено и план сей составлен по указанию магнитной стрелки 12 августа 1908 года. По исчислении в участке оказалось земли: под пашней 134 десят. 1759 кв. саж. и под проселочной дорогой 641 кв. саж., а всего сто тридцать пять десятин (135 десят.). Исчисление количества земли произведено по координатам точек окружной межи.).

*1:8400, в 1 д. 100 с. 1 арк. (48x68). Землемір М.Гертер. Рукопис.*

**2368. План ділянки землі дачі Чорна Долина М. і С.Артеменків. 1910.**

(План Херсонської губернії Херсонського уезду при урочище "Черная Долина", участка землі в количестве восемьдесят пять десятин одна тысяча семьсот четырнадцать  $\frac{1}{3}$  квадратн. саж. (85 дес. 1714 $\frac{1}{3}$  кв. саж.), поступившей по купчей крепости в собственность братьев Матвея и Селифона Артеменко от наследников ныне умершего дворянина Андрея Григорьевича Сочеванова. Отвод участков в натуре произведен в мае месяце 1910 года помощником Землемера Землеустроительных Коммисий Херсонской губернии М.А.Нестеровым.).

*1:8400, в 1 д. 100 с. 1 арк. (55x33,5). Землемір М.Нестеров. Рукопис.*

**2369. План ділянки землі дачі хутора Чорна Долина В.С.Ірлікова. 1911.**

(План Херсонської губернії Херсонського уезду участка землі из дачи хутора "Черная долина", состоящего во владении дворянина Владимира Степановича Ирликова. Измерение произведено и план сей составлен по указанию магнитной стрелки в марте месяце 1911 года. По исчислении земли оказалось: пахатной – 230 десят: 1278 кв. саж., сенокосной – 23 десят. 70 кв. саж, под выгоном (целиной) – 24 десят. 1850 кв. саж., под лугом – 76 десят. 2140 кв. саж., под усадьбой – 2 десят., под током – 2 десят. 360 кв. саж., под садом, виноградниками и огородами – 18 десят: 360 кв. саж., под большой дорогой – 2 десят. 595 кв. саж., под проселочными дорогами – 1845 кв. саж. и под кладбищем – 200 кв. саж.. а всего в окружной меже триста восемьдесят десятин одна тысяча четыреста девяносто восемь кв. саж. (380 десят. 1498 кв. саж.). Исчисление количества земли произведено по координатам точек окружной межи.).

*1:8400, в 1 д. 100 с. 1 арк. (97x36). Херсонський міський землемір М.Гертер. Рукопис. Текст.*

**2370. План ділянки землі, відмежованої з дачі хутора Чорна Долина М.С.Ірлікова. 1911.**

(План Херсонської губернії Херсонського уезду участка землі из дачи хутора "Черная долина", состоящего во владении дворянина Николая Степановича Ирликова. Измерение произведено и план сей составлен по указанию магнитной стрелки в марте месяце 1911 года. По исчислении земли оказалось: пахатной – 93 десят. 1170 кв. саж., под выгоном (целиной) – 173 десят. 116 кв. саж., под лугом – 98 десят. 840 кв. саж., под усадьбой – 2 десят. 360 кв. саж., под садом – 9 десят. 540 кв. саж., под большой дорогой – 4 десят. 530 кв. саж. и под проселочными дорогами – 1 десят 1677 кв. саж., а всего в окружной меже триста восемьдесят две десятины одна тысяча четыреста тридцать три кв. саж. (382 десят. 1433 кв. саж.). Исчисление количества земли произведено по координатам точек окружной межи.).

*1:8400, в 1 д. 100 с. 1 арк. (63x48). Херсонський міський землемір М.Гертер. Рукопис. Текст. На звороті печатка зембанку.*

**2371. План ділянки землі дачі хутора Чорна Долина О.С.Ірлікова. 1911.**

(План Херсонської губернії Херсонського уезду участка землі из дачи хутора "Черная долина", состоящего во владении корнета Александра Степановича Ирликова. Измерение произведено и план составлен по указанию магнитной стрелки в марте месяце 1911 года. По исчислении земли оказалось: пахатной – 188 десятин 2340 кв. саж., сенокосной – 123 десятины 204 кв. саж., под выгоном (целиной) – 64 десятины 119 кв. саж., под прудом – 1 десятина 200 кв. саж. и под проселочной дорогой – 1 десятина 440 кв. саж., а всего в окружной меже триста семьдесят восемь десятин девятьсот три кв. саж. (378 десят. 903 кв. саж.). Исчисление количества земли произведено по координатам точек окружной межи.).

*1:8400, в 1 д. 100 с. 1 арк. (63x47). Херсонський міський землемір М.Гертер. Рукопис. Текст.*

**2372. План ділянки землі дачі хутора Чорна Долина А.О.Ірлікової. 1911.**

(План Херсонської губернії Херсонського уезду дачі хутора "Чорна долина" владения жєны дворянина Ангєлины Александровны Ирликовой в количестве, согласно произведеннаго измерения в марте месяце 1911 года, одной тысячи пятьсот девяносто пяти десятинах одной тысячи пятьсот пятидесяти восьми кв. саж. (1595 дес. 1558 кв. саж.), из коей дачи участок на плане под лит. А, в количестве ста тринадцати десятинах одной тысячи двести тридцати одной кв. саж. (113 дес. 1231 кв. саж.), предназначен к продаже в совместное владение херсонских мещан Федора Ильича Любченко, Петра Ильича Любченко, Алексея Евдокимовича Палаша и Якова Григорьевича Саенко, а участки под лит. Б.В. и Г. каждый в количестве также по ста тринадцати десятинах одной тысячи двести тридцати одной кв. саж. (113 дес. 1231 кв. саж.), предназначены к выделу дочерям своим, а именно: участок под лит. Б – Марии Степановне Ирликовой, участок под лит. В – Евгении Степановне Ирликовой, и участок под лит. Г. вдове дворянина Лидии Степановне Сочевановой (урожденной Ирликовой), участок под лит. Д, в количестве триста семидесяти восьми десятинах девятьсот трех кв. саж. ( 378 дес. 903 кв. саж.). предназначенных к выделу сыну Корнету Александру Степановичу Ирликову, участок под лит. Е в количестве триста восьмидесяти десятинах одной тысячи четыреста девяносто восьми кв. саж. (380 дес. 1498 кв. саж.). предназначен к выделу сыну Владимиру Степановичу Ирликову и участок под лит. Ж; в количестве триста восьмидесяти двух десятинах одной тысячи четыреста тридцати-трех кв. саж. (382 дес. 1433 кв. саж.). предназначен к выделу сыну Николаю Степановичу Ирликову. План составлен по указанию магнитной стрелки в марте 1911 года. Исчисление количества земли произведено по координатам точек окружной межи.).

*1:8400, в 1 д. 100 с. 1 арк. (98х63). Херсонський міський землемір М.Гертер. Рукопис. Текст.*

**2373. План ділянки землі дачі хутора Чорна Долина М.С.Ірлікової. 1911.**

(План Херсонської губернії Херсонського уезду участка земли из дачи хутора "Чорна долина" состоящаго во владении дочери дворянина Марии Степановны Ирликовой. Измерение произведено и план сей составлен по указанию магнитной стрелки в марте месяце 1911 года. По исчислении земли оказалось: пахатной – 113 десятинах 693 кв. саж: и под проселочной дорогой – 538 кв: саж:, а всего в окружной меже сто тринадцать десятинах одна тысяча двести тридцать одна кв. саж. (113 дес. 1231 кв. саж.). Исчисление количества земли произведено по координатам точек окружной межи.).

*1:8400, в 1 д. 100 с. 1 арк. (48х63,5). Херсонський міський землемір М.Гертер. Рукопис. Текст.*

**2374. План ділянки землі дачі хутора Чорна Долина Ф.І., П.І.Любченка, О.С.Палаша та Я.Г.Саєнка. 1911.**

(План Херсонської губернії Херсонського уезду участка земли из дачи хутора "Чорна долина" состоящаго в совместном владении херсонских мещан Федора Ильича-Любченко, Петра Ильича Любченко, Алексея Евдокимовича Палаша и Якова Григорьевича Саенко. Измерение произведено и план сей составлен по указанию магнитной стрелки в марте месяце 1911 года. По исчислении земли оказалось: пахатной – 113 десятинах 692 кв: саж: и под проселочной дорогой – 539 кв. саж., а всего в окружной меже сто тринадцать десятинах одна тысяча двести тридцать одна кв. саж. (113 дес. 1231 кв: саж.): Исчисление количества земли произведено по координатам точек окружной межи.).

*1:8400, в 1 д. 100 с. 1 арк. (48х63,5). Херсонський міський землемір М.Гертер. Рукопис. Текст.*

**2375. План ділянки землі, відмежованої з дачі хутора Чорна Долина Л.С.Сочеванової. 1911.**

(План Херсонської губернії Херсонського уезду участка земли из дачи хутора "Чорна долина" состоящаго в совместном владении вдовы дворянина Лидии Степановны Сочевановой. Измерение произведено и план сей составлен по указанию магнитной стрелки в марте месяце 1911 года. По исчислении земли оказалось: пахатной – 93 десятинах 1895 кв: саж., сенокосной – 19 десятинах 1200 кв. саж: и под проселочной дорогой – 536 кв. саж., а всего в окружной меже сто тринадцать десятинах одна тысяча двести тридцать одна кв. саж. (113 дес. 1231 кв: саж.): Исчисление количества земли произведено по координатам точек окружной межи.).

*1:8400, в 1 д. 100 с. 1 арк. (48х63). Херсонський міський землемір М.Гертер. Рукопис.*

**2376. План ділянки землі при урочищі Чорна Долина А.Г.Сочеванова. 1912.**

(План Херсонської губернії Херсонського уезду при урочище "Чорна долина" участка землі, принадлежащего ныне умершему дворянину Андрею Григорьевичу Сочеванову в количестве, согласно произведенного измерения в натуре в августе месяце 1905 года, шестисот десятины (600 десят.). и предположенного к разделу между его наследниками: вдовой его Лидией Степановной Сочевановой с одной стороны и Николаем Николаевичем Сочевановым, Исмаилом Михайловичем Сочевановым, Вадимом, Евгением, Виталием и Еленой Ермогеновичами Сочевановыми и Серафимой Ивановной Кушныревой (урожд. Рожновой) с другой стороны. Часть всего участка, обозначенная на плане лит. А., в количестве восьмидесяти пяти десятины тысячи семьсот четырнадцать квадр. саж. (85 десят. 1714 кв. саж.). поступает по разделу во владение Лидии Степановны Сочевановой, а часть участка под лит. В., в количестве пятисот четырнадцати десятины шестьсот восьмидесяти шести квадр. саж. (514 десят. 686 кв. саж.). поступает во владение остальных вышесказанных наследников.)

*1:8400, в 1 д. 100 с. 1 арк. (50x52). Повітовий землемір К.Василевський. Рукопис. Текст.*

**2377. План дачі хутора Чорна Долина та частини дачі Грозова Долина А.О.Ірлікової та Г.Д.Голухіна. Б/д.**

(План Херсонської губернії и уезда дачи хутора Чорна долина, с присоединением части дачи именуемой Грозова Долина общаго владения жены Коллежскаго Ассесора Ангелины Александровны Ирликовой и почетнаго потомственнаго гражданина Гаврилы Даниловича Голухина. В означенных дачах состоит земли: в Черной Долине /литер А/ 2937 десятины. В Грозовой Долине /литера В/ 2734 десятины 848 сажень. Всего в обеих дачах 5671 десятина 848 сажень. Из того числа из участка Грозовой Долины, отрезано во владении Капитана 2<sup>го</sup> ранга Василия Ивановича Волосова, участок под литерою С, в количестве удобной 498 десятины 850 сажень, под почтовой дорогой 1 десятина 1550 сажень. Всего 500 десятины. Сверх того под почтовой дорогой, 21 дес. 850 сажень. Всего в участке Г. Волосова 521 десятина 850 сажень. Затем в действительном владении Ирликовой и Голухина осталось всего земли 5149 десятины 2398 квад. сажень.)

*1:16800, в 1 д. 200 с. 1 арк. (123,5x87). Межовий інженер І.Дмитрієв. Рукопис. Текст.*

**2378. План ділянки землі, відмежованої з дачі хутора Чорна Долина П.П.Мойсеєнка, Я.Є.Пижа. Б/д.**

План Херсонської губернії Херсонського уезду землі из дачи хутора "Чорна Долина", состоящаго в совместном владении покровскаго мещанина Подикарпа Парфентьевича Мойсеенки крестьянина Якова Еремеевича Пыжа. Измерение произведено и план сей составлен по указанию магнитной стрелки 27 августа 1908 года. По исчислении в участке оказалось земли: сто десятины (100 десят.). Исчисление количества земли произведено по координатам точек окружной межи.)

*1:8400, в 1 д. 100 с. 1 арк. (53x46,5). Землемір М.Гертер. Рукопис. Експлікація. Текст.*

**2379. План землі пустище Шалгинове П.П.Юрасової. 1899.**

(План Херсонської губернії Херсонського уезду, под названіем: "пустошь Шалгинова" владения дочери купца Палагеи Петровны Юрасовой. Генерально межевана в 1796 году Черкасским Уездным Землемером Холодиловым, вновь поверкою снято в 1799 году Землемером Коллежским Регистратором Феофиловым; по указу Екатеринославской Межевой Конторы план с книгой сочинен в 1822 году Старшим Землемером Чурсиным, а согласно решения Херсонскаго к востоку на 8½<sup>0</sup> 31 октября 1899 года Уездным Землемером Херсонской губернии василевским В даче состоит земли: всего удобной степи способной к пашне и сенокосу сорок три десятины тысяча двести сажень.)

*1:8400, в 1 д. 100 с. 1 арк. (62x69). Повітовий землемір К.Василевський. Копія автора. Рукопис. Текст.*

**2380. План ділянки плавень дачі колонії Шведська, частина 1-а. 1912.**

(Планшет № 1 плавневой земли дачи "колония Шведская" (лит. Ш: 1/207) Херсонской губернии и уезда. Съёмка произведена в 1912 г.)

*1:8400, в 1 д. 100 с. 1 арк. (61x60). Укладач Е.Штейнберг. Рукопис.*



**2381. План землі колонії Шенталь № 2. 1906.**

(План Херсонської губернії Херсонського уезду Кронаусської волості, частини дачи генерального межевання деревни Ивановки, под назвою колонії Шенталь № 2, загального володіння німців поселенців власників тої колонії, імена отчества і фамілії котрих переіменовані в конці цієї картуші. Съёмку с натури окрешних границ участка, по частному соглашению с владельцами, в Августе и Сентябре 1905 года, производил и план этот, по натуральному показанию магнитной стрелки, с нанесением на него границ колонии с натуры, а всей остальной внутренней ситуации, по желанию владельцев с частного плана Землемера Пасхалова, составлял в 1906 году, Межевой Инженер Статский Советник Плавинский. В этом участке по произведенному вычислению общей площади его по координатам точек окрешной межи, оказалось разнаго качества земли: удобной – к числу которой отнесены земли: под усадьбами, садами, огородами и степью годною к пашне и сенокосу 1772 десятины 1942 кв. сажени и согласно составленного Шентальским сельским правлением именного списка поселенців собственников, владеющих в том селении землею на правах личной собственности, неудобной, к числу которой относятся земли: под улицами, большими и проселочными дорогами 4 десят. 208 саж., а всего удобной и неудобной земли одна тысяча семьсот семьдесят шесть десятин две тысячи сто пятьдесят кв. сажень. Из этого количества земли принадлежит: Карлу Мартынову Род 15 дес. 749 саж., Кароліне Іогановне Род 15 дес. 748 саж., Христиану Михайлову Гехт 137 дес. 1030 саж., Якову Яковлеву Галлер 60 дес. 1195 саж., Іоганну Людвигу Бауэр 30 дес. 1495 саж., Даниилу Яковлеву Фрейнд 30 дес. 1495 саж., Христиану Іоганнову Шлегель 122 дес. 282 саж., Эмилиі Георговой Фрей 30 дес. 1495 саж., Христиану Даниилу Фрейнд 1800 кв. саж., Георгу Георгову Байтингер 45 дес. 446 саж., Карлу Карлову Пробс 1800 кв. саж., Фридриху Яковлеву Зеель 30 дес. 1495 саж., Іоганну Іоганнову Кнейслер 30 дес. 1495 саж., Феофилу Георгову Фрей 30 дес. 1495 саж., Теодору Георгову Фрей 30 дес. 1495 саж., Карлу Фридрихову Кине 30 дес. 1495 саж., Іоганну Христианову Мейер 30 дес. 1495 саж., Іоганну Іоганову Фуст 15 дес. 1649 саж., Карлу Георгову Фрей 61 дес. 591 саж., Генриху Вильгельмову Вернер 60 дес. 1195 саж., Людвигу Филиппову Литиг 30 дес. 1495 саж., Фридриху Карлову Пробст 30 дес. 1495 саж., Христиану Яковлеву Зеель 1800 кв. саж., Іоганну, Готлибу и Генриху Іоганновым Его 1800 кв. саж., Якову Филиппову Литиг 1800 кв. саж., Петру Данилову Песс 900 кв. саж., Даниилу Данилову Песс 900 кв. саж., Якову Августову Шпейтельшпахер 60 дес. 1195 саж., Христиану, Фридриху, Генриху, Густаву, Отто и Іоганну Фридриховым Вернер 61 дес. 591 саж., Александру, Евгену, Николаю и ОттоЭмануиловым Шмидт 61 дес. 591 саж., Давиду Давидову Браун 61 дес. 591 саж., Карлу Августову Пробст 1800 кв. саж., Іоганну Георгову Шац 30 дес. 1495 саж., Катерин Іогановне Целлер 76 дес. 2238 саж., Іоганну Іоганнову Геллерт 617 дес. 591 саж., Христиану Карлову Пробст 136 дес. 1632 саж., Вильгельму Георгову Байтингер 61 дес. 591 саж., Якову Фридрихову Фалькенштерн 30 дес. 1495 саж., Фридриху Фридрихову Фалькенштерн 30 дес. 1495 саж., Христиану Людвигу Бауэр 30 дес. 1495 саж., Мартину Мартинову Руф 76 дес. 438 саж., Іоганну Карлову Мертинс 30 дес. 1495 саж. и Александру Францеву Шамай 91 дес. 2087 кв. сажень).

*1:8400, в 1 д. 100 с. 1 арк. (125,5x107). Межевий інженер П.Плавинський, з використанням плану землеміра Пасхалова. Рукопис. Текст. В картуші прізвища німецьких поселенців.*

**2382. План Шестернянської казенно-оброчної статті № 1. 1891.**

(План казенной оброчной Шестернянской № 1 статьи Херсонской губернии, Херсонского уезда. Состоящей в даче Генерального межевания под № 169 и значащейся по окладной книге под № <sup>37</sup>/<sub>21</sub>. Составлен в 1891 г.).

*1:8400, в 1 д. 100 с. 1 арк. (62x49). Землемір Херсонсько-Бессарабського управління держмайна Жуков. Копія автора. Рукопис. Умовні позначки.*

**2383. План дачі селян села Широка Балка. 1903.**

(План дачи Херсонської губернії Херсонського уезду села Широкої Балки во владенні общества крестьян того села. Генерально межевана в 1798 году Землемером Еремеевым, а согласно полюбовной сказке специально межевана и план сей с принятием отклонения магнитной стрелки от хода генерального межевания вправо к востоку на  $8\frac{1}{2}^\circ$  и нанесением ситуации с плана крестьянского надела составлен в 1903 году Октября 31 дня Младшим Землемерным Помощником Булатовичем. В даче состоит земли: под усадьбами огородами 108 дес. 1100 саж., степи способной к пашне и сенокосу 3014 дес. 295 саж., под выгоном 942 дес. итого удобной 4064 дес. 1395 саж.; под улицами 5 дес. 250 саж. под церковью и кладбищем 3 дес., под песчаными местами 144 дес., под транзитной дорогой 9 дес. под проселочной

дорогой 3 дес. 160 саж. итого неудобной 164 дес. 410 саж. А ВСЕГО удобной и неудобной земли четыре тысячи двести двадцать восемь десятин тысяча восемьсот пять сажен. Да из того числа вымежеван к состоящей в оном селе церкви во имя Рождества Пресвятыя Богородицы на довольствие священно церковно служителей той церкви участок значащийся на сем плане под лит. Ц.3, в коем всего удобной усадебной земли девятьсот двадцать сажен, а затем в единственном владении общества крестьян села Широкой Балки осталось всего удобной и неудобной земли 4228 дес. 885 сажен.)

*1:8400, в 1 д. 100 с. 1 арк. (206x142). Молодший землемір В.Булатович. Текст.*

**2384. План землі села Широка Балка. 1903.**

(План дачи Херсонской губернии Херсонского уезда села Широкой Балки во владении общества крестьян того села. Генерально межевана в 1798 году землемером Еремеевым, а согласно полюбовной сказке специально межевана и план сей с принятием отклонения магнитной стрелки от хода генерального межевания вправо к востоку на  $8\frac{1}{2}^\circ$  и нанесением ситуации с плана крестьянского надела составлен в 1903 году Октября 31 дня Младшим Землемерным Помощником Булатовичем. В даче состоит земли: под усадьбами огородами 108 дес. 1100 саж., степи способной к пашне и сенокосу 3014 дес. 295 саж., под выгоном 942 дес. итого удобной 4064 дес. 1395 саж.; под улицами 5 дес. 250 саж. под церковью и кладбищем 3 дес., под песчаными местами 144 дес., под транзитной дорогой 9 дес. под проселочной дорогой 3 дес. 160 саж. итого неудобной 164 дес. 410 саж. А ВСЕГО удобной и неудобной земли четыре тысячи двести двадцать восемь десятин тысяча восемьсот пять сажен. Да из того числа вымежеван к состоящей в оном селе церкви во имя Рождества Пресвятыя Богородицы на довольствие священно церковно служителей той церкви участок значащийся на сем плане под лит. Ц.3, в коем всего удобной усадебной земли девятьсот двадцать сажен, а затем в единственном владении общества крестьян села Широкой Балки осталось всего удобной и неудобной земли 4228 дес. 885 сажен.-)

*1:8400, в 1 д. 100 с. 1 арк. (206x140). Молодший землемір В.Булатович. Копія. Рукопис. Текст.*

**2385. План казенно-оброчної статті Широка № 1. 1900.**

(ПЛАН казенной оброчной Широкой № 1<sup>а</sup> статьи, Херсонской губернии, Херсонского уезда. Состоящей в даче Генерального межевания под № 157, и значащейся по окладной книге под № 30. Составлен в 1900 году.)

*1:16800, в 1 д. 200 с. 1 арк. (56x35,5). Землемір Жуков. Копія автора. Рукопис. Умовні позначки. Текст.*

**2386. План казенно-оброчної статті Широка № 1. 1900.**

(ПЛАН казенной оброчной Широкой № 1 статьи, Херсонской губернии, Херсонского уезда состоящей в даче Генерального межевания под № 157, и значащейся по окладной книге под № 30. Составлен в 1900 году.)

*1:16800, в 1 д. 200 с. 1 арк. (55,5x34,5). Землемір Жуков. Копія автора 1900 р. Рукопис. Умовні позначки. Текст.*

**2387. План казенно-оброчної статті Широка № 2. 1900.**

(ПЛАН казенной оброчной Широкой № 2<sup>а</sup> статьи Херсонской губернии, Херсонского уезда. Состоящей в даче Генерального межевания под № 157 и значащейся по окладной книге под № 31и32. Составлен в 1900 году.)

*1:8400, в 1 д. 100 с. 1 арк. (39,5x55). Землеміра Жуков. Копія автора. Рукопис. Умовні позначки. Пошкодження.*

**2388. План казенно-оброчної статті Широка № 2. 1900.**

(ПЛАН казенной оброчной ШИРОКОЙ № 2 статьи, Херсонской губернии, Херсонского уезда. Состоящей в даче Генерального межевания под № 157 и значащей по окладной книге под № 31и32. Составлен в 1900 году.)

*1:8400, в 1 д. 100 с. 1 арк. (38x55). Землеміра Жукова. Копія автора. Рукопис. Умовні позначки.*

**2389. План дачі містечка Широке колишньої військових поселян. 1868.**

(ПЛАН дачи мест. ШИРОКАГО владения бывших военных поселян ХЕРСОНСКОЙ ГУБЕРНИИ ХЕРСОНСКАГО УЕЗ. Широковской волости Рекогносцировки произведенной в 1868 году чинами бывшего Корпуса Межевщиков).

*1:21000, в 1 д. 250 с. 1 арк. (63x165,5). Укладач невідомий. Копія в. о. старшого межевальника Бородіна. Рукопис. Умовні позначки. Експлікація.*

**2390. План оброчної статті Широка № 3 (селище Новоолександрівка). 1875.**

(ПЛАН ОБРОЧНОЙ СТАТЬИ ШИРОКОВСКОЙ. № 3. Херсонской губернии Херсонского уезда СОСТОЯЩЕЙ В ДАЧЕ ГЕНЕРАЛЬНАГО МЕЖЕВАНИЯ ПОД № 157. и значащимся по окладной книге под № №<sup>13/211</sup>. и по оценочному описанию под № № 17. Составлен в 1875 году.)

*1:16800, в 1 д. 200 с. 1 арк. (49x56). Укладач (прізвище нерозбірливе). Копія. Рукопис. Умовні позначки. Таблиця. Текст.*

**2391. План землі колоній Шлангендорф, Мільгаузендорф, Старошведська, Клостердорф. 1821.**

(Геометрической специальной план херсонской Губернии и его уезда колониев Шлангендорфа и прионой Колонии Мильгаузина дорфа Старой Шведской Иккостердорфа воодной Окружной Меже владения Оных Колонии колонистов Межевания Учененного в прошлом 1799. году Августа 31. Дня второкласным Землемером Коллегским Регистратором Моисеем фефеловым АПОУКАЗУ ЕКАТЕРИНОСЛАВСКОЙ конторы Опекунства иностранных Поселенцов Последовавшему Попридписанию Г<sup>н</sup> Главного Попечителя Околониств Южного Края Россий Генерала Летента И Ковалера Инзова Окружных Меже в нагорной Стороне Поверил Иситуацию Переснимал Саратовской Межевой Конторы Старший Землемер Надворный Советник Кусаков в 1819 Году в разных Месяцах И числов Апопридписанию Оноже Конторы Плавни Окружных Меже Поверял И ситуацию Переснимал Инаучаски разделял И План Сочинял Саратовской Межевой Конторы Младшей Землемер титулярный Советник Иван безруков в 1821<sup>м</sup> году Марта Месеца в Разных числах Сколкоже какаго Качества При каждой Колонии порось Значится в приложинной прйсем Экспликаци).

*1:8400, в 1 д. 100 с. 1 арк. (255x199). Молодший землемір І.Безруков. Копія 1820-х рр. Рукопис. Склеєно з 42 частин. Експлікація. Текст. Пошкодження.*

**2392. План колоній Шлангендорф, Мільгаузендорф, Старошведська, Клостердорф. 1821.**

(Геометрической специальной план херсонской Губернии и его уезда колониев Шлангендорфа и прионой Колонии Мильгаузина дорфа Старой Шведской Иккостердорфа воодной Окружной Меже владения Оных Колонии колонистов Межевания Учененного в прошлом 1799<sup>м</sup> году Августа 31. Дня второкласным Землемером Коллегским Регистратором Моисеем фефеловым Апоуказу екатеринославской Конторы Опекунства И ностранных поселенцов последовавшему Попридписанию Г<sup>н</sup> Главного Попечителя Околониств Южного Края Россий Генерала Летента Иковолера Инзова Окружных Межи в нагорной стороне поверил Иситуацию Ппереснимал Саратовской Межевой Конторы Старший землемер Надворный Советник Кусаков в 1819<sup>м</sup> Году в разных Месяцах Ичислах Апопридписанию Оноже Конторы Плавни Окружных Межи Поверял И ситуацию Ппереснемал Инаучаски Разделял И План сочинял Саратовской Межевой Конторы Младшей Землемер Титулярный Советник И ван безруков в 1821<sup>м</sup> году Марта Месеца в разных числах Сколкоже какаго качества прикаждой колонии порось значится в приложенной Присем Экспликаци).

*1:8400, в 1 д. 100 сажнів1 арк. (259,5x203,5). Молодший землемір І.Безруков. Копія 1820-х рр. Рукопис. Експлікація. Текст.*

**2393. План дачі колоній Шведського округу (Шлангендорф, Мільгаузендорф, Старошведська, Клостердорф), частина 1-а. 1855.**

(Херсонской Губернии, и Уезда, № 1 Колонистской дачи, Колон: Шведского округа. Составленный в 1855 году).

*1:42000, в 1 д. 500 с. 1 арк. (56x55). Помічник колоніального землеміра А.Степанов. Копія класного топографа Алексєєва. Умовні позначки.*

**2394. План дачі села Шлангендорф поселенців-власників. 1873.**

(ПЛАН ДАЧИ СЕЛЕНИЯ ШЛЯНГЕДОРФ владения бывших колонистов ныне собственников. ХЕРСОНСКОЙ ГУБЕРНИИ И УЕЗДА Старо-Шведской волости Поверки произведенной в 1864 году чинами Кор: Меж: Составлен в 1873 году. На уездном генеральном плане и экономическом примечании Херсонского уезда дача селения Шлянгедорф значится под № 207<sup>а</sup> а по экономическому примечанию в даче числится всего удобной и неудобной земли 11799 десятин 1767 квадратных сажень).

*1:42000, в 1 д. 500 с. 1 арк. (100x102). Укладач невідомий. Копія старшого межувальника М.Перечкіна. Рукопис. Умовні позначки. Експлікація. Текст. Пошкодження.*

**2395. План землі поселян колоній Шлангендорф, Мільгаузендорф, Старошведська, Клостердорф. 1912.**

(План разверстания к одним местам владений поселян колонии Шлангендорф, колонии Мюльгаузендорф, колонии Старо-Шведской, к. Клостердорф и Церковнослужителей Старо-Шведского причта, включенных в одну дачу разверстания, расположенной в даче генерального межевания Херсонской губернии и уезда под названием колония Шведская /лит. Ш 1-207/. Дача разверстания образована постановлением Херсонской уездной землеустроительной комиссии от 11<sup>го</sup> Мая 1912 года. Разверстание произведено в 1912 году, по распоряжению Херсонской уездной землеустроительной комиссии от 21 Марта 1912 года производителем работ землеустроительных комиссий Херсонской губернии Штейнбергом. Пплан составлен по меридиану генерального межевания, с принятием отклонения стрелки к востоку на 9°30'. Принадлежность участков и количество земли в них означены в экспликации плана. Проект сей окончательно утвержден Херсонской Уездной Землеустроительной Коммиссией постановлением от 8<sup>го</sup> Мая 1913 года и приведен в исполнение, на основании распоряжения Херсонской Губернской Землеустроительной Коммиссии от 29<sup>го</sup> Июля 1913 года, Производителем работ Землеустроительных Коммисий Херс. губ. Штейнбергом 27<sup>го</sup> Августа 1913 года).

*1:16800, в 1 д. 200 с. 1 арк. (146,5x106,5). Землемір Е.Штейнберг. Рукопис. Експлікація. Текст.*

**2396. План ділянки землі при селі Шмидівка А.І.Любарської. 1905.**

(План земли, состоящей при дер. Шмидовке Вавиловской волости Херсонского уезда и губернии и принадлежащей жене врача Анастасии Ильиничне Любарской. Измерение произведено и план сей составлен по указанию магнитной стрелки в мае месяце 1905 года. По исчислению, земли оказалось: в участке под № 1\_537 десят. 910 квадр. саж., в участке под № 2\_2 десят. 1060 квадр. саж., в участке под № 3\_2160 квадр. саж., в участке под № 4\_76 десят. 2025 квадр. саж., в участке под № 5\_17 десят. 210 квадр. саж. И в участке под № 6\_20 десят. 1665 квадр. саж., а всего шестьсот пятьдесят пять десятин восемьсот тридцать квадр. саж. (655 десят. 830 квадр. саж.)).

*1:8400, в 1 д. 100 с. 1 арк. (57,5x79). Землемір М.Гертер. Рукопис.*

**2397. План ділянки землі при селі Шмидівка І.Г.Любарського. 1905.**

(План земли, состоящей в Херсонской губернии Херсонского уезда при дер. Шмидовке Вавиловской волости, принадлежащей ныне умершему купцу Илье Григорьевичу Любарскому в количестве, согласно произведенного измерения в натуре в мае месяце 1905 года, тысячи четыреста пятидесяти десятин двух тысяч ста двадцати пяти квадр. саж. (1455 десят. 2125 кв. саж.). и предположенной к разделу между его наследниками: 1) женой врача Анастасией Ильинишной Любарской в количестве шестисот пятидесяти пяти десятин восьмисот тридцати квадр. саж. (655 десят. 830 кв. саж.), в следующих участках: под № 1.-537 десят.910 кв. саж., под № 2.-2 десят. 1060 кв. саж., под № 3.-2160 кв. саж., под № 4.-76 десят. 2025 кв. саж., под № 5.-17 десят. 210 кв. саж. и в участке под № 6.-20 десят. 1665 кв. саж.; 2) женой врача Фейгой Тобой Ильинишной Шварцман в количестве четырехсот двадцати шести десятин ста тридцати квадр. саж. (426 десят. 130 кв. саж.). в участке под № 7., и 3) женой врача Сурой Ривой Ильинишной Спивак в

количестве трехсот семидесяти четырех десятин тысячи ста шестидесяти пяти квадр. саж. в участке под № 8).

*1:8400, в 1 д. 100 с. 1 арк. (65,5x98,5). Землемір М.Гертер. Рукопис. Текст.*

**2398. План землі при селі Шмидівка Ф.-Т. І.Шварцман. 1905.**

(План земли, состоящей при дер. Шмидовке Вавиловской волости Херсонского уезда и губернии и принадлежащей жене врача Фейге-Тобе Ильиничне Шварцман. Измерение произведено и план сей составлен по указанию магнитной стрелки в мае месяце 1905 года. По исчислению, земли оказалось: четыреста двадцать шесть десятин сто тридцать квадр. саж. (426 десят. 130 кв. саж.).)

*1:8400, в 1 д. 100 с. 1 арк. (49x63). Землемір М.Гертер. Рукопис.*

**2399. План ділянки землі при селі Шмидівка Я.А.Фокіна. 1909.**

(План Херсонской губернии, Херсонского уезда, участка земли при деревне Шмидовке Вавиловской волости, владения Якова Антоновича Фокина. Всего земли по исчислению оказывается 5 десятин 600 саж.).

*1:4200, в 1 д. 50 с. 1 арк. (50,5x33,5). Міський технік (прізвище нерозбірливе). Рукопис. Текст (і на звороті).*

**2400. План ділянки землі при селі Шмидівка Ф.-Т. І.Шварцман. 1911.**

(План Херсонской губернии, Херсонского уезда, Вавиловской волости при деревне Шмидовке участка земли, состоящего во владении жены врача Фейги Тоби Ильиной Шварцман, с показанием на сем плане под лит. А. части сего участка в количестве двухсот двадцати шести десятин ста тридцати квадр. саж. (225 десят. 130 кв. саж.), предназначенной к продаже крестьянину Алексею Тимофеевичу Заикину, а под лит. Б. Остальной части сего участка в количестве двухсот десятин (200 десят.), предназначенной к продаже крестьянину Стефану Алексеичу Заикину. Измерение произведено и план сей составлен по указанию магнитной стрелки 28 августа 1911 года. Во всем участке состоит земли: четыреста двадцать шесть десятин сто тридцать квадр. саж. (426 десят. 130 кв. саж.).)

*1:8400, в 1 д. 100 с. 1 арк. (49x63). Землемір М.Гертер. Рукопис.*

**2401. План ділянки землі при селі Шмидівка І.Г.Любарського. Б/д.**

(План участка земли состоящего в Херсонском уезде при деревне Шмидовке принадлежащий Алешковскому Купцу Ильи Григорьевичу Люборскому, в количестве всей земли без крестьянского надела Тысяча пять-сот пятьдесят пять десятин 200 саж. дача эта снята с натурь частным Землемером Андреем Ярышкиным).

*1:16800, в 1 д. 200 с. 1 арк. (41,5x69). Землемір А.Яришкін. Рукопис.*

**2402. План землі хутора Шовковий (Костянтинівка) В.П.Сербінова. 1890.**

(План Херсонской губернии, Херсонского уезда Шелковаго (он же Константиновка), владения отставного Штабс-Капитана гвардии Константина Петровича Сербинова с количеством всей земли тысяча четыреста двадцать семь десятин восемьсот шестьдесят пять саж.).)

*1:8400, в 1 д. 100 с. 1 арк. (104,5x89,5). Землемір Р.Зибін. Рукопис. Текст.*

**2403. План ділянки землі при хуторі Шовковий (Костянтинівка) К.П.Сербінова. 1903.**

(ПЛАН Херсонской губернии и уезда, части Шелковаго хутора (Константиновка), владения Штабс-капитана Константина Петровича Сербинова; предположенных к продаже: участок под № 1 в общем владении Афанасию и Фадее Николаевичам Быстриевским, содержит 2000 десят., участок под № 2, Пантелею Павловичу Гороховскому 200 десят., участок под № 3, Осипу Марковичу Яловенко 530 десят. 488 кв. саж. И участок № 4, Авраму Кирияковичу Сергиенко 200 десят. А всего в 4<sup>х</sup> участках 1130 десятин 488 кв. саж.).

*1:8400, в 1 д. 100 с. 1 арк. (107,5x55). Землемір Є.Спаський. Рукопис. Текст.*

**2404. План землі села Шолохове. 1807.**

(Геометрической Специальной План Херсонского Уезда Пустоши базавлуцкой Накоторой ныне поселена Деревня Шолохова Принадлежащая Екатеринославского Уезда Кселу Шолохову Спринадлежащими Кней

всеми Землями Которая владении Состоит Казеннаго ведомства Поселян Межевания Учinenнаго впрошлом 1781<sup>м</sup> году Уездным Землемером Порутчиком редильским Апонеимению Плана вновь Снято Сего 1807<sup>го</sup> года Сентября 20<sup>го</sup> Дня Старшим Землемером Титулярним Советником Мойсеем Фефиловым Авнутри Того владения Обмежеваннаго Одною Окружною Отвсех Смежных владелцов межею Понынешней мере Ипоизчисления Земли Состоит Пашенной четыреста Пятьдесять восем Десятин Сто Сажан Сеннаго Покоосу Четыреста дватцать шесть Десятин тысяча восемсоот Сажан Степи Способной Кпашни Ипокосам четыре тысячи триста восемдесять восем Десятин Тисяча восем сот семнатцать Сажан, Подпоселением Пять Десятин Дветысячи Сажан. Подпроселочными Иполевыми Дорогами Тритцать Две Десятинны Тисеча восемсот Сажан Под Каменистыми Скелеватыми местами Пятьсот Три Десятинны Тисяча Сто Тритцать пять Сажан Подречкою базавлучком Полуречками Каменки базавлучком под балками иотвершками Сто Семнатцать Десятин триста пятьдесять Сажан АВСЕГО ВОВСЕЙ окружной меже Пять Тисяч девятсот тритцать Две Десятини Тисяча Восемсот Две Квадратныя Сажени вооной Деревне состоит Дворов Пять вних мужеска Двенатцать Женска восем Аныне Налицо Мужеска Иженска тож число Которыя Души числются поревизии Екатеринославскаго Уезда приселе шолохове.).

*1:8400, в 1 д. 100 с. 1 арк. (193x151). Старший землемір М.Фефілов. Копія 1813 р. Рукопис. Склеєно з 16 частин. Текст.*

**2405. План ділянки землі при хуторі Шемитівська Балка Д.Д.Санжаровського. 1896.**

(ПЛАН Херсонской губернии и уезда имения при хуторе «Шемитовской балке», владение Дмитрия Даниловича Санжаровскаго. В 1896 году настоящий план с натурь снят и составлен по натуральному указанию магнитной стрелки частным землемером и таксатором Даниилом Литвином. По измерению и исчислению оказалось земли шестьсот десятиин в том числе под почтовою дорогою десять десятиин шестьсот квад. саж.).

*1:16800, в 1 д. 100 с. 1 арк. (48,5x34). Землемір Д.Литвин. Рукопис.*

**2406. План дачі села Шостаківка М.В.Енгельгарда. 1851.**

(Геометрический Специальный ППлан дачи Херсонской Губернии Херсонскаго Уезда, образовавшейся по специальному межеванию под названием сельца Шостаковки, владения Корнета Николая Васильева Энгельгардт; межевание учинено в прошлом 1791 году Уездным Землемером Подпоручиком Редильским, вновь снята в 1801 году Младшим Землемером Вагановым а по Указу Херсонскаго Губернскаго Пправления согласно полюбовной сказке, межа утверждена и план сей сочинен в 1851 году Ноября 10 дня Херсонским Уездным Землемером Василием Орловым; а внутри того владения обмежеваннаго одною от всех смежных дач и владельцев окружной межею по нынешней мере и по изчислению земли состоит: пашенной двести десятиин тысяча сто двадцать сажень, сеннаго покоса пятьдесят три десятиины тысяча сто восемьдесят сажень, степи способной к пашне и покосу девятьсот шеснадцать десятиин тысяча сто семдесят одна сажень, кустарнаго лесу восемнадцать десятиин тысячу двести шестьдесят четыре сажени, под поселением, огородами и гуменниками пять десятиин тысяча шестсот сорок четыре сажени, под проселочными дорогами пять десятиин тысяча девятсот пядесят сажень, под каменистыми и хрещеватыми местами пядесят восемь десятиин пядсот сорок сажень, под половиною реки Ингульцем и течением оврагов и водороинами пять десятиин семсот шестдесят сажень. А всего во всей окружной меже удобной и неудобной земли тысяча триста шестдесят четыре десятиины двадцать девять сажень; а за исключением не удобных мест осталось одной удобной земли тысяча двести девяносто четыре десятиины тысяча пядсот семьдесят девять квадратных сажень. На сем числе во время межевания земли внутри окружной межи поселение состояло деревня Шестаковка, что прежде было сельце, в котором ныне господскаго поселения не имеется крестьянских дворов тринадцат в них по последней девятой ревизии за предписанным владельцем числится крестьян мужеска пола сорок, женскапола семнадцать душ. ППлан на сию дачу сочинен по меридиану, бывшему при Генеральном межевании, от котораго с тоговремени магнитная стрелка отклонилась к Востоку на четыре градуса).

*1:8400, в 1 д. 100 с. 1 арк. (93x89,5). Херсонський повітовий землемір В.Орлов. Копія молодшого кресляра Дехтерьова. Рукопис. Текст.*

**2407. План землі селян села Шостаківка М.В.Енгельгарда. 1883.**

(Геометрический специальный план, деревни Шестоковки [...]ском уезде, бывших временнообязанных крестьян Олимпиады Ивановн[...]вой. В означенных границах находится земли: под усадьба[...]тин и 600 вкд. саж., под пахотью [...] десят. и 600 квд. саж., под с[...]ми местами 20 десят. и под оврагами каменистыми местами 4 дес. и 1500 кв. саж. А за исключением неудобных мест; одной удобной земли сто тридцать одна десятина и тысячу квадратных сажен. 1883 года.)

*1:8400, в 1 д. 100 с. 1 арк. (44x57). Землемір Є.Спаський. Рукопис. Текст. Пошкодження, відсутня частина плану.*

**2408. План ділянки землі села Шостаківка М.Смагіна, О.Новікова, Т.Саніна та ін. 1887.**

(ПЛАН земельного участка под названием сельца Шестаковки Херсонской губернии и уезда крестьян-собственников: Максима Смагина, Анисима Новикова, Луки Новикова, Трофима Санина, Луки Лихвенцова, Емельяна Труцкаго, Михаила Мартинова, Марьи Саниной, Романа Смагина, Луки Черкасова, Романа Хруслова и Якова Хруслова. Всего в площади по измерении оказалось земли: усадебной 2 дес. 1200 саж., пахотной 725 д. 1980 саж. И сенокосной 517 дес. 1780 саж.; а всего земли 1246 дес. 160 кв. саж.\_ Съемка произведена в 1887 году.)

*1:16800, в 1 д. 100 с. 1 арк. (52x52,5). Землемір Е.Д.Оніхімовський. Рукопис. Умовні позначки. Текст. Пошкодження.*

**2409. План дачі частини землі села Шостаківка М.В.Енгельгарда. Б/д.**

(Геометрический Специальный план Херсонской Губернии того же Уезда дачи образовавшейся по специальному размежеванию под названием остальной части сельца Шестаковки на кото[рой су]ществуют овчарные заводы владения Поручика Михаила Васильева Энгельгардт.\_ Межевание учинено в 1791 году Уездным Землемером Подпоручиком Редильским вновь снята в 1802 году Младшим Землемером Вагановым а по Указу Херсонскаго Губернскаго Правления согласно полюбовной сказки межа утверждена и план сей сочинен [...]оду Октября 10 дня Херсонским Уездным Землемером Василием Орловым А внутри того владения обмежеваннаго одною от всех смежных дач и владений окружною межею по нынешней мере и по исчислению земли состоит Степи способной к пашне и покосу четыре тысячи триста пятьдесят девять десятин две тысячи сто п[...] три сажени, под овчарными заводами шесть десятин тысяча шесть сот двадцать сажен, под Большою дорогою двадцать шесть десятин тысяча четыреста десять сажен под проселочными дорогами восем десятин триста сажен под Каменистыми и Хрящеватыми местами сто пятьдесят три десятины восем сот сорок сажен под половиною реки Ингульца течениями оврагов и водороидами три десятины шесть сот сорок сажен А всего во всей окружной меже удобной и неудобной земли четыре тысячи пять сот пядьдесят сем десятин две тысячи сто шестьдесят три сажени а за исключением неудобных мест осталось одной удобной земли четыре тысячи триста сорок девять десятин тысяча триста шестьдесят три сажени а за исключением большой дороги осталось разных угодий земли четыре тысячи пятьсот тридцать одна десятина семь сот пятьдесят три сажени На сем числе ввремя межевания за предписанным владельцем в поселении состояли на заводах один дом.\_ ППлан сей сочинен по меридиану бывшему при Генеральном межевании от котораго с того времени магнитная стрелка отклонилась к Востоку на четыре градуса).

*1:8400, в 1 д. 100 с. 1 арк. (89x215). Повітовий землемір В.Орлов. Копія старшого кресляра Макарова. Рукопис. Склеєно з 5 частин. Текст. Пошкодження.*

**2410. План землі поселення села Штейнфельд. 1885.**

(ПЛАН Херсонской губернии и уезда, Орлофской волости, селения Штейнфельд, владения поселенцев-собственников. В даче состоит земли: удобной пятьсот двадцать десятин, под дорогами девять десятин тысяча сажен. А всего удобной и неудобной пять сот двадцать девять десятин тысяча сажен. В участке под литерой А состоит земли пятьдесят десятин, каковой участок составляет оброчную статью Орловской волости. Межи поверял и план по указанию магнитной стрелки сочинял частный землемер Абрам Герц в 1885 году.)

*1:8400, в 1 д. 100 с. 1 арк. (54x54,5). Землемір А.Герц. Рукопис. Текст.*

**2411. План землі села Юр'ївка Л.Г.Рафтопуло. 1883.**

(ПЛАН Херсонской губернии и уезда, деревни Юрьевки, принадлежащая Леониду Григорьевичу Рафтопуло. В означенных границах по измерению и вычислению состоит земли семсот сорок одна десятина, за исключением крестьянского надела № 1 и № 2. 1883 г.).

*1:16800, в 1 д. 200 с. 1 арк. (45x54,5). Землемір Є.Спаський. Рукопис. Текст.*

**2412. План землі при селі Юр'ївка М.Є.Рафтопуло. 1894.**

(ПЛАН Херсонской губернии и уезда, земли при дер. Юрьевке, владение улершаго Лейтенанта Николая Егоровича Рафтопуло. В означенных границах состоит земли 365 дес. 1883 кв. саж.).

*1:8400, в 1 д. 100 с. 1 арк. (48,5x49,5). Землемір Є.Спаський. Рукопис.*

**2413. План дачі при селі Юр'ївка К.С.Короткого, Г.А.Пульнева та ін. Б/д.**

(ПЛАН Херсонской губернии Херсонского уезда, дачи при деревне Юрьевке, владения крестьян: Куприяна Сидоровича Короткого, Гавриила Агафоновича Пульнева, Савастьяна Семеновича Пульнева, Тимофея Васильевича Болотняго, Григория Григорьевича Бублова, Ивана Саввельевича Варакса, Василия Лукича Сруленко, Степана Романовича Шаповалова, Афанасия Павловича Приступка, Андрея Филипповича Потравки, Давида Никитовича Шаповалова, Петра Федоровича Завгородняго и Николаевского мещанина Василия Михайловича Пасичниченко. В означенных границах состоит восемьсот пятьдесят десятин земли.).

*1:8400, в 1 д. 100 с. 1 арк. (80,5x118). Землемір М.Спаський. Рукопис. Експлікація. Текст.*

**2414. План частини землі села Юр'ївка А.Є.Рафтопуло. Б/д.**

(Геометрический специальный план дачи Херсонской губернии иея уезда части земли деревни Юрьевки, владения Капитан Лейтенанта Афонасия Егоровича Рафтопуло. В одной состоит земли Заливного лугу сорок восемь десятин, степи удобной для пашни и сенокоса восемьсот девяносто четыре десятины шестьсот пятьдесят сажень, под балками тридцать пять десятин, под кашарами восемьсот пятьдесят сажень, под полурекой Ингульцем двенадцать десятин тысяча двести сажень, под каменистыми и хрещеватыми местами десять десятин тысяча сажень, под проселочными дорогами одна десятина триста сажень, под большою почтовою дорогою девять десятин восемьсот сажень. А всего удобной инеудобной земли: одна тысяча одиннадцать десятин.).

*1:16800, в 1 д. 200 с. 1 арк. (51,5x69,5). Укладач І.Дмитрієв. Рукопис. Текст.*

**2415. План землі при селі Юр'ївка М.Є.Рафтопуло. Б/д.**

(ПЛАН Херсонской губернии и уезда, земли при деревне Юрьевки, владение Николая Егоровича Рафтопуло. В означенных границах состоит земли 266 десятин.).

*1:8400, в 1 д. 100 с. 1 арк. (54x40). Землемір Є.Спаський. Рукопис.*

**2416. План землі при селі Юр'ївка М.Є.Рафтопуло. Б/д.**

(ПЛАН Херсонской губернии и уезда, земли при дер. Юрьевке, владение умершаго Лейтенанта Николая Егоровича Рафтопуло. Под лит. А 365 дес. 1883 кв. саж. и под лит. Б 426 дес. 1062 кв. саж., а всего 792 десятины 545 квад. саж.).

*1:8400, в 1 д. 100 с. 1 арк. (50x92,5). Землемір Є.Спаський. Рукопис.*

**2417. План ділянки землі при селі Юхимівка М.І.Зіневича, С.Ф.Савуна, П.І.Дьяченка (колишньої В.С.Акимова). 1890.**

(ПЛАН части земли принадлежащей Статскому Советнику Владимиру Степановичу Акимову, при деревне Ефимовке Херсонского уезда в количестве 647 десятин и 133 квад. саж. Проданной им Богоявленским мещанам Михаилу Иванову Зиневичу, Симону Федотову Савуну и Павлу Иванову Дьяченко. 1890 г.).

*1:8400, в 1 д. 100 с. 1 арк. (58,5x67). Землемір Є.Спаський. Рукопис. Текст.*

**2418. План земель села Явкине, єврейських колоній Великий та Малий Нагартав, адміралтейського поселення Висунське. Б/д.**

(Геометрический уменьшительный Пплан Херсонской Губернии и Уезда земель: под № 1<sup>а</sup>, Казеннаго селения Явкина, под № 2<sup>а</sup> Еврейской колонии Большаго Нагартау, под № 3<sup>а</sup>, Еврейской Колонии



Малаго Нагартау, и под № 4<sup>м</sup>, место дачи Адмиралтейскаго селения Висунскаго; с показанием вымежеваннаго пространства для прогона к водопою скота до речки Висуни поселян Казеннаго Селения Явкина, из дач колонии Малаго Нагартау и Адмиралтейскаго Селения Висунскаго, - и в замен за оное примезеванных земель из дачи Селения Явкина к дачам Колонии малаго Нагартау, и Адмиралтейскаго селения Висунскаго; согласно Нарезкам на Планае учиненным и Пправительствующим Сенатом утвержденным; - в каком же месте и числе десятин вымежеваны земли для прогона скота к водопою, и взамен за оныя к описанным дачам, таковыя означены в объяснении на сем Планае особыми литерами.)

*1:42000, в 1 д. 500 с. 1 арк. (55,5x84). Одеський повітовий землемір Гадомський. Копія Херсонського повітового землеміра Ф.Соколовського. Рукопис. Склеєно з 2 частин. Текст. Пошкодження, відсутня частина плану.*

**2419. План казенних дач сіл Явкіне, Засілля, Снігурівка, Киселівка, частина 3-я. 1850.**

(ПЛАН. казенных дач, сел.: а. Явкина, б. Ново-Егоровки, в. Заселья, с. Снигиревки и д. деревни Киселевки. Явкинской волости, Херсонской губернии. и уезда.)

*1:16800, в 1 д. 200 с. 1 арк. (46x49). Укладач невідомий. Копія. Рукопис.*

**2420. План дачі села Явкіне, частина 7-а. 1850.**

(Херсонской Губернии и Уезда № 7 Явкин[ской во]лости дачи се[ла Я]вкина.)

*1:16800, в 1 д. 200 с. 1 арк. (49x46). Укладач невідомий. Копія. Рукопис. Пошкодження.*

**2421. План землі села Явкіне. Б/д.**

(Б. н.)

*1:8400, в 1 д. 100 с. 1 арк. (270x290). Укладач невідомий. Копія землеміра В.Свешникова. Рукопис. Склеєно з 24 частин.*

**2422. План землі села Явкіне. Б/д.**

(Б. н.)

*1:8400, в 1 д. 100 с. 1 арк. (270x290). Укладач невідомий. Копія землеміра В.Свешникова. Рукопис. Склеєно з 24 частин.*

**2423. План землі села Явкіне, колоній Великий та Малий Нагартав. Б/д.**

(Геометрический уменьшительный План Херсонской Губернии и уезда земель: под № 1, Казеннаго селения Явкина, № 2 и № 3, Еврейских Колоний большаго и меншаго Нагартау, и № 4, место дачи Адмиралтейскаго селения Висунскаго; с показанием вымежеваннаго пространства для прогона к водопою скота до речки Висуни поселян казеннаго селения Явкина, из дач колонии малаго Нагартау и Адмиралтейскаго селения Висунскаго, и в замен за оное примезеванных земель из дачи селения Явкина к дачам колонии малаго Нагартау, и Адмиралтейскаго селения Висунскаго, согласно нарезкам на плане учиненным и Пправительствующим Сенатом утвержденным; - в каком же месте и числе десятин вымежеваны земли для прогона скота к водопою и в замен за оныя к описанным дачам, таковыя означены в объяснении на сем плане особыми литерами.)

*1:42000, в 1 д. 500 с. 1 арк. (57,5x78). Губернський землемір Дьяконов. Копія А.Гауштека. Рукопис. Текст.*

**2424. План землі поселень Явкіне, Висунське, колоній Великий та Малий Нагартав. Б/д.**

(Геометрический Уменьшительный План Херсонской Губернии и Уезда земель: под № 1. казеннаго селения Явкина, под № 2. Еврейской колонии большаго Нагартау, под № 3. Еврейской Колонии малаго Нагартау, и под № 4. место дачи Адмиралтейскаго селения Висунскаго; с показанием вымежеваннаго пространства для прогона к водопою скота до Речки Висуни поселян казеннаго селения Явкина, из дач колонии малаго Нагартау, и Адмиралтейскаго селения Висунскаго, - и в замен за оное примезеванных земель из дачи селения Явкина к дачам колонии малаго Нагартау, и Адмиралтейскаго селения Висунскаго, согласно нарезкам на Планае учиненным и Пправительствующим Сенатом утвержденным; - в

каком же месте и числе десятин вымежеванны земли для прогона скота к водопою, и в замен за оныя к описанным дачам, таковыя означенны в объяснении на сем плане особыми литерами.-).

*1:42000, в 1 д. 500 с. 1 арк. (50x66,5). Одеський повітовий землемір Гадамський. Рукопис.*

**2425. План частини дачі села Яковлівка (Мирлінове) І.І.Лінке. Б/д.**

(ПЛАН Херсонской губернии и уезда, часть дачи деревни Яковлевки /Мирлинова тож/, владения Игнации Иосифовны Линке. В означенных границах находится: собственной земли у владелицы 4420 десятин 2221 квд. саж, и земля подлежащая к продаже, означенная под лит. А., содержит 234 десят. 643 квад. сажень, а остальная земля находится под крестьянским наделом.)

*1:16800, в 1 д. 200 с. 1 арк. (99,5x66). Землемір Є.Спаський. Рукопис. Текст.*

**2426. План землі села Яковлівка Г.І.Чарикова. 1824.**

(ГЕОМЕТРИЧЕСКИЙ СПЕЦИАЛЬНЫЙ План Херсонской Губернии иеза Уезда деревни Яковлевки что ныне Григорьевка Владения Коллежского Регистратора Григория Иванова Сына Чарикова МЕЖЕВАНИЯ Учененного в 1799<sup>м</sup> году 7<sup>го</sup> июля Землемером [колле]жским Регистратором Моисеем Фефиловым ав 1824<sup>м</sup> году августа 12 дня порешению правительствующаго Сената и По Указу Екатеринославской Межевой Канторы межу утверждал Старший Землемер Титулярный Советник Василий попов авнутри того владения обмежеваннаго одною окруж[ною о]т всех смежных владельцев мижее понынешней мере и поизчислению земли Состоит пашенной сто две десятины тысяча Семсот девяносто три Сажени Сенного покосу восем Сот Сорок две десятины тысяча девять Сот двадцать восемь Сажен Степи к пашни способной три тысячи двести девяносто девять десятин тысяча триста сорок пять Сажен под поселением огородами и гумениками постоялим двором три десятины тысяча Сем Сот Сорок четыре Сажени под большою дорогою двадцать две десятины тысяча девятьсот тридцать Сажен под проселочными дорогами двадцать десятин две тысячи сто пятьдесят четыре Сажени под каменистыми местами триста пятьдесят шесть десятин тысяча четыреста сорок семь Сажен, под озером озерищем под полурекою Ингулцем под полуречкой Висуньей под балками иих ритвинами отвершками и Курганами двести пятьдесят Сем десятин тысяча шестьсот пятнадцать Сажен АВСЕГО вовсей окружной меже четыре тысячи девять Сот шесть десятин тысяча девять Сот пятьдесят шесть квадратных Сажен азаисключением неудобных мест осталось одной удобной земли четыре тысячи двести сорок восемь десятин две тысячи десять квадратных Сажен воной деревни Яковлевки что ныне Григорьевка попоследне поданной кривизии сказкам состоит Дворов восем вних мужеска полу Двадцать женска двадцать же душ А ныне налицо тож числа.)

*[1:8400], шкала масштабу не позначена. 1 арк. (187x154). Старший землемір В.Попов. Копія молодшого учня Є.Дементьева 1828 р. Рукопис. Склеєно з 12 частин. Текст. Незначні пошкодження.*

**2427. План частини дачі села Яковлівка (Мирлінове) І.І.Лінке. Б/д.**

(ПЛАН Херсонской губернии и уезда, часть дачи деревни Яковлевки /Мирлинова тож/, владения Игнации Иосифовны Линке. В означенных границах находится земли 234 десятины 643 квад. саж.)

*1:8400, в 1 д. 100 с. 1 арк. (40x55). Землемір Є.Спаський. Рукопис.*

**2428. План дачі Херсонського повіту М., В.Бородаїв, Є.Короля та ін. (колишньої С.І.Тропіна). Б/д.**

(ПЛАН части дачи Херсонской губернии и уезда, принадлежащей купеческому брату Стефану Ивановичу ТРАПИНУ и заключающей в себе земли удобной к пашне и сенокосу шесть сот десятин, проданной Бериславским мещанам: Михаилу Бородаю, Василию Бородаю, Ерадиму Королю, Захарию Варенику, Михаилу Гавриленко, Автоному Соменко, Елене Грецкой и Ивану Калениченко и крестьянину Сел. Боргунки Полуэтку Давиденко).

*1:16800, в 1 д. 200 с. 1 арк. (30,5x46). Землемір Л.Красношапка. Рукопис. Текст.*

**2429. План землі у забугзькій частині повіту (без назви) І.Л.Верховського. 1820.**

(Геометрический специальный план Херсонской губернии и его Уезда лежащей в Забугской Части пустоши без звания с принадлежащими к ней всеми землями которая в владении состоит капитана Ивана Лаврова сына Верховинки межевания Учиненного в 1813<sup>м</sup> году Сентября 24 дня землемером Коллежским Секретарем Кириловым апорешению Екатеринославской межевой Канторы межа Утверждена в 1820<sup>м</sup> году Июня 12 дня землемером Губернским Секретарем Петром Ивановым Авнутри того владения обмежеваннаго одною окружною от всех Смежных владельцев межею по нынешней мере ипоизчислению земли состоит сennaго покосу и Степи Способной К пашни три тысячи под Проселочными Дорогами пять десятин под каменистыми ихрещеватыми местами Восемдесят пять Десятин сто сажан под Истоками в оврагах отвершках шесть Десятин сто двадцать Сажан АВСЕГО вовсей окружной меже три тысячи девяносто шесть Десятин двести двадцать четыре Сажени азаисключением неудобных мест осталось одной удобной земли три тысячи [девяносто шесть] Десятин двести Двадцать Четыре Сажени Наоной Пустоши вовемя Утверждения межи Заселения никакого Несостояло алежит оная В пуге.-).

*1:8400, в 1 д. 100 с. 1 арк. (167x69). Землемір П.Іванов. Копія (прізвище нерозбірливе) 1820-х рр. Рукопис. Склеєно з 6 частин. Текст.*

**2430. План землі пустища (без назви) К.К.Вербця. 1810.**

(ГЕОМЕТРИЧЕСКОЙ Специальной Херсонского Уезда пустоши беззвания Спринадлежащими Кней всеми землями которая в владений Состоит Пполковаго Эссаула Кондратия Кирилова сына вербца межевания учиненнаго в 1790<sup>м</sup> годуУездным Землемером поручиком редильским в 1807<sup>м</sup> году июня 24<sup>го</sup> дня Вновь Снимал Старший Землемер Титулярный Советник фифилов ав 1810<sup>м</sup> году июля 11<sup>го</sup> дня порешению Екатеринославской межевой канторы межа утверждена Землемером Губернским Секретарем Кириловым Авнутри того владения Об межеваннаго одною окружною отвсех смежны<sup>х</sup> владельцев межею понынешней мере Ипоизчислению Земли Состоит Сennaго покосу степи к пашни Способной три тысячи десятин подпроселочными дорогами тринадцать шесть сот восемьдесят пять Сажан подкаменистыми местами пять десятин две тысячи двести две Сажени подполовинами речек Каменки Жолтенкой вовраге иотвершках истоками крутостию гор берегов икурганами четырнадцать десятин дватцать восем Сажан АВСЕГО ВОВСЕЙ окружной меже три тысячи тридцать три десятины пятсот петнатцать квадратных Сажан наоной дачи вовемя межевания Заселения никакого несостояло).

*1:8400, в 1 д. 100 с. 1 арк. (67x166). Старший землемір М.Фефілов, землемір І.Кирилов. Копія старшого учня П.Михайлова 1810-х рр. Рукопис. Текст.*

**2431. План ділянки землі Г.К.Даунгауера. 1888.**

(План Херсонской губернии и уезда пустопорожняго участка земли принадлежащей собственнику Георгию Кристьяновичу Даунгауеру /он же Ярик/ в означенным участке состоит земли пахатно 334 десят. 937 саж. выгонной 30 десят. под постройкою 60 сажан под колодцем 1 саж. Неудобной под балками оврагами дорогою и ставом 1060 сажан. А всего удобной инеудобной 364 десятины 2058 сажан. План снят с натуры по личной просьбы владельца и составлен по натуральному указанию магнитной стрелки в 1888 году июня 8 дня.).

*1:16800, в 1 д. 200 с. 1 арк. (42x52). Укладач невідомий. Рукопис. Текст. Пошкодження, відсутня частина плану.*

**2432. План ділянки землі під садом А.Л.Дробот, Я.М., П.М.Марченків та ін. 1870.**

(Геометрический специальный план дан Херсонской губернии и уезда, образовавшейся по размежеванию под названием САДА, владения Херсонских мещан [...], Якова и девицы Прасковьи Мелентьевых Марченковых и жены Херсонскаго мещанина Акулины Мелентьевой Дробот. Генеральное межевание общей дачи под названием Сельца Садоваго с деревней Дарьевкой и хуторами учинено в 1783 году Землемером Лазаревым, а повозобновлении меж в 1796 году Марта 26 дня Землемером Холодиловым, вновь снята в 1808 году Июля 6 дня Землемером Буткевичем и специально размежевана в 1837 году в Сентябре ме`це Херсонским Уездным Землемером Соколовским, по предписанию же Херсонскаго Губернскаго Пправления от 18 Апреля 1868 года за № 196, межи сего участка утверждены в 1869 году Марта 9 дня, а план сей сочинен по меридиану магнитной стрелки, бывшему при Генеральном межевании, которая со времени того отклонилась в правую сторону к Востоку на 7 градусов в 1870 году

Октября 15 дня Херсонским Уездным Землемером Шантырем. А внутри того владения обмежеваннаго одною окружною от всех смежных дач и владений межею по нынешней мере и по исчислению земли состоит: сennaго покоса и степи способной для пашни и сенокоса тысяча четыреста восемьдесят восемь сажень, под фруктовым садом тридцать восемь десятин шестьсот сажень, болота по коему камыш пятьдесят пять десятин восемьсот сажень, под половиною реки Ингульца двадцать четыре десятины, тысяча сажень, а всего во всей окружной меже удобной и неудобной земли сто восемнадцать десятин, тысяча четыреста восемьдесят восемь сажень, а за исключением неудобных мест осталось одной удобной земли тридцать восемь десятин две тысячи восемьдесят восемь сажень. На сем числе во время межевания земли внутри окружной межи поселения никаго не было, а земля лижала впусте.-).

*1:8400, в 1 д. 100 с. 1 арк. (105,5x71). Херсонський повітовий землемір Ю.Шантір. Копія Єлисаветградського повітового землеміра М.Мускоїді. Рукопис. Текст.*

**2433. План частини дачі А., К., В.Ільвачових та С.Гончарової. 1893.**

(План части дачи Херсонской губернии Херсонскаго уезда на общем плане общей дачи показанный под литир. “Б” принадлежащей вдове Анисье, сыновьям ея Кондрату и Василию и дочери Анны Ильвачевым и Стефаниде Гончаровой, в которой состоит земли годной к пашне и сенокосу 184 дес. 142 <sup>6</sup>/<sub>7</sub> саж. и неудобной под озером и лугом 26 дес. 1400 квадр. саж. А всего Двести десять десят. 1542 <sup>6</sup>/<sub>7</sub> кв. сажень.).

*1:8400, в 1 д. 100 с. 1 арк. (35x53). Землемір Л.Красношапка. Рукопис.*

**2434. План дачі Д.А.Калиниченка. 1892.**

(План дачи, принадлежащей Бериславскому мещанину Денису Калиниченко, состоящей Херсонской губернии и уезда и заключающей в себе земли годной к пашне и сенокосу Сто десятин.-).

*1:8400, в 1 д. 100 с. 1 арк. (52,5x32). Землемір Л.Красношапка. Рукопис. Текст.*

**2435. План дачі І.С.Короля. Б/д.**

(Геометрический специальный план дачи Херсонской Губернии и ея уезда, владения отставнаго Штабс-Ротмистра Ипполита Семенова сына Короля. В коей по исчислению состоит удобной одна тысяча двести семнадцать десятин тысяча сорок четыре квадратных сажени, неудобной осемнадцать десятин тысяча тристо пятьдесят квадратных сажень. А ВСЕГО удобной и неудобной одна тысяча двести тридцать шесть десятин.-).

*1:21000, в 1 д. 250 с. 1 арк. (60,5x85,5). Укладач невідомий. Рукопис. Текст.*

**2436. План землі Ф.М.Полуденного. 1892**

(ПЛАН дачи Херсонской губернии Херсонскаго уезда владения Бериславскаго мещанина Фелимона Михайловича Полуденнаго, в которой заключается земли: удобной к пашне, сенокосу и выпасу скота 423 десятины, под экономию 3 дес. 400 кв. саж., под каменистыми местами 14 дес. 1200 кв. саж., под плавенными местами 120 дес. 1600 кв. саж. и под половиною реки Днепра 50 десятин, а всего 611 десятин 800 квадратных сажень.-).

*1:8400, в 1 д. 100 с. 1 арк. (41x66). Землемір Л.Красношапка. Рукопис. Пошкодження тексту.*

**2437. План дачі Ф.Є., М.Д.Ретенків. 1899.**

(План дачи Херсонской губернии Херсонскаго уезда общаго владения Бериславских мещан Фелимона Евдокимовича Ретенко в количестве 200 десятин и жены его Мотроны Дементьевны – 10 десятин земли годной к пашне и сенокосу, а всего Двести десять десятин, при дер. Григорьевке.).

*1:8400, в 1 д. 100 с. 1 арк. (77x25,5). Землемір- таксатор Л.Красношапка. Рукопис.*

**2438. План частини дачі К.І.Рябініна. Б/д.**

(План части дачи Херсонской губернии Херсонскаго уезда, владения Бобринецкаго мещанина Кузьмы Ивановича Рябініна, заключающей в себе земли годной к пашне и сенокосу Сто десятин, выделенных из общей дачи его в количестве 345 десятин и 1460 кв. сажень.).

*1:8400, в 1 д. 100 с. 1 арк. (52,5x33,5). Землемір Л.Красношапка. Рукопис.*

**2439. План казенної землі, відмежованої з дачі І.Й.Соколовського (колишньої С.М.Кочубея). 1826.**

(Геометрический Специальный План Херсонского Уезда дачи отмежеванной из всемилостивейше пожалованной Действительному Статскому Советнику Семену Михайлову Кочубею что ныне Кольлежскаго регистратора Ивана Осипова Сына Соколовскаго казенной земли которая Состоит в ведомстве Херсонской Казенной Палаты межевания учиненаго в 1799<sup>м</sup> году Землемером Кольлежским регистратором фефиловым, ипоуказу Екатеринославской межевой Конторы в согласность решения правительствующаго Сената межа утверждена в 1826<sup>м</sup> году Сентября 13<sup>го</sup> дня Старшим Землемером титулярным Советником Чурсиным АВНУТРИ того владения обмежеваного одною окружною отвсе<sup>х</sup> смежны<sup>х</sup> владельцев межею понынешней мере ипоизчислению Земли Состоит Сенаго Покоосу Истепи Способной к пашни Сто шездесят десятиин двести тридцат две Сажени подпроселочною Дорогою тысяча пятсот Восемдесят четыре Сажени под половиною Речки Висуни икрутостью Берега две Десятины шестьсот шеснадцать Сажень А всего вовсей окружной меже сто шездесят три десятины Дридцать две Сажени).

*1:8400, в 1 д. 100 с. 1 арк. (43x55). Старший землемір Чурсін. Копія молодшого учня І.Іванова 1828 р. Рукопис. Текст (і на звороті).*

**2440. План частини дачі А.Г.Сочеванова. 1896.**

(План части дачи Херсонской губернии Херсонского уезда, принадлежащей Дворянину Андрею Григорьевичу Сочеванову и заключающей в себе земли Триста сорок пять десятиин 1461 кв. сажень /№ 345 дес. 1461 кв. саж. обозначенный на общем плане литер.-"Г" ).

*1:8400, в 1 д. 100 с. 1 арк. (57,5x37). Землемір-таксатор Л.Красношапка. Рукопис. Текст. Незначні пошкодження.*

**2441. План дачі Г.Б.Халаная. 1896.**

(План дачи Херсонской губернии, Херсонского уезда, принадлежащей Гершу (Григорию) Берковичу Халаная и заключающей в себе пахатной земли 219<sup>7</sup>/<sub>16</sub> десятиин.).

*1:8400, в 1 д. 100 с. 1 арк. (49,5x35,5). Землемір Л.Красношапка. Рукопис. Текст (і на звороті). Пошкодження.*

**2442. План ділянки землі М.І.Чарикової (Харченко). 1863.**

(Уменьшенный Геометрический план, составленный вольнопрактикующим землемером Губернским Секретарем Михайловым при разделе наследников Штабс Капитана Ивана Чарыкова в 1863 году. Владение, землевладелицы Херсонской Губернии и Уезда Марии Ивановой Чарыковой /по мужу Харченковой/, состоящее в 202 д 83 с.).

*1:21000, в 1 д. 250 с. 1 арк. (32,5x44,5). Землемір О.Михайлов. Копія П.Чарикова. Рукопис. Текст.*

**2443. План ділянки землі М.Д.Чечеля. 1910.**

(План дачи в 65 десят. принадлежащей Бериславскому мещанину Никиты Дементьевичу Чечелю, состоящей в Херсонской губернии, Херсонского уезда.).

*1:8400, в 1 д. 100 с. 1 арк. (42x31). Укладач (прізвище незбірливе). Рукопис. Текст.*

**2444. План землі пустища (без назви) забузької частини повіту І.Є.Широкого. 1809.**

(Геометрический Специальный План Херсонской Губернии и его уезда пустоши безвания лежащей в забугской Части Спринадлежащими кней всеми землями которая вовладении Состоит артелярійскаго форштата шталмейстера ивана Егорова сына широкаго, межевания учиненнаго в 1809<sup>м</sup> году сентября 17 дня землемером титулярным советником буткевичем, Авнутри того владения обмежеваннаго одною окружною от всех Смежных владельцев межею понынешней мере ипоизчислению земли Состоит Сеннаго покоосу истепи Способной Кпашне две тысячы Восемсот девяносто четыре десятины, подпроселочными Дорогами две десятины тысяча девять Сот восемьдесят две Сажени, подкаменистыми ихрещеватыми местами Семдесят три десятины тысяча девять Сот четырнадцат Сажен, под истоками иводороинами оврагов отвершков икрутостью их гор девять деситин тысяча пятьдесят четыре квадратных Сажени АВСЕГО ВОВСЕЙ окружной меже две тысячы девятьсот восемьдесят десятиин Стопятдесят Квадратных Сажен Накоей Вовремя межевания заселения никакаго несостояло алежит оная Впусте.-).

*1:8400, в 1 д. 100 с. 1 арк. (98x140,5). Землемір П.Буткевич. Копія (прізвище незбірливе) 1810-20-х рр. Рукопис. Склеєно з 8 частин. Текст.*

**2445. План ділянки землі І.С.Юхименка. 1895.**

(План участка земли находящейся в Херсонской губернии и уезда во владении Херсонского мещанина Ивана Семеновича Юхименко в количестве Триста двадцать десятин. а по документу 490 десят. съёмка участка произведена в натуре Июня месяца 1895 года. частным землемером Ярышкиным. по натуральному указан: магнит: стрелки.).

*1:8400, в 1 д. 100 с. 1 арк. (69x46,5). Землемір А.Яришкін. Рукопис. Текст.*

**2446. План казенно-оброчних ділянок № 4, 7, 34. 1850.**

(ПЛАН. Казенных оброчных участков под №№ 4, 7, и 34<sup>м</sup>. Херсонской губернии и уезда. Составлен в 1850 году.).

*1:16800, в 1 д. 200 с. 1 арк. (64x48). Укладач невідомий. Рукопис. Текст.*

**2447. Креслення межі дачі Казенні плавні по берегах річок Дніпро, Конська, Солонецька. 1896.**

(Чертеж разниц, оказавшихся в положении живых урочищ рек: Днепра, Конской и Солонецкой при межевании произведенном в 1896 г. Уездным Землемером Скарлыгиным, против планов генерального межевания 1814 года, составляющих живыя непременныя межи дачи Херсонской губернии и уезда "Казенных Плавень" лежащих между вышеописанных рек.).

*Шкала масштабу не позначена. 1 арк. (83x130). Повітовий землемір М.Скарлігін. Рукопис.*

**2448. План Казенних плавень між річками Дніпро, Конська, частина 2-а. 1896.**

(План Херсонской губернии Херсонского уезда под названием Второй части Казенных плавень, лежащих между рек Днепром и Конской общаго владения крестьян Таврической губернии Днепровскаго уезда села Голой Пристани Генерально межевана в 1814 году 19 Августа Старшим Землемером Коллежским Секретарем Кириловым, а специально межевана с назначении ситуации частью с натурь, а частью с плана генерального межевания и план составлен с отклонением магнитной стрелки от хода генерального межевания вправо к востоку на  $8\frac{1}{4}$  градусов в 1896 году Января 19 дня Тираспольским Уездным Землемером Скарлыгиным. В даче состоит земли: под огородами и рыбачьими избами 1800 сажень, сенокосу 35 дес. 600 саж., болота поросшаго камышом 717 дес. 200 саж., под полуреками, речками, озерами и протоками 112 дес. 260 саж. а всего восемьсот шестьдесят пять дес. Четыреста шестьдесят сажень, а за исключением неудобных мест осталось одной удобной земли 36 десятин.).

*1:8400, в 1 д. 100 с. 1 арк. (128x74,5). Укладач Тираспольський повітовий землемір М.Скарлігін. Рукопис. Текст.*

# КАРТИ І ПЛАНИ ПІСЛЯ 1917 р.

---

## Миколаївська губернія

### Дніпровський повіт

#### 2449. Карта Великокопанівської волості. 1921.

(Схематическая КАРТА Бол. Копанской волости Днепровского уез.).

*1:42000, в 1 д. 500 с. 1 арк. (109,5x75). Землемір М.Беліков. Рукопис. Текст.*

#### 2450. Карта Козачолагерської волості. 1921.

(Схематическая КАРТА Казачье-Лагерской волости Днепровского уезда)

*1:42000, в 1 д. 1 верста. 1 арк. (109x75). Укладач (прізвище нерозбірливе). Рукопис. Текст.*

#### 2451. План ділянки землі Першокостянтинівської волості, відмежованої селянам селища Іванівський № 2 (біля села Іванівка). 1922.

(План на участок земли, находящейся в Перво-Константиновской волости, Днепровского уезда, Николаевской губернии, выделенный в порядке Закона Рабоче-Крестьянского Правительства о земле от 5<sup>го</sup> февраля 1920 г. и Инструкции от 27 апреля 1921 года по применению этого закона поселку "Ивановский № 2" на 174 едока из участка, отведенного в одной окружной меже гражданам с. Ивановки на 2257 едоков. Проект раздела составлен по ходатайству уполномоченных пос. "Ивановский № 2" и раздел произведен по распоряжению Днепровского Уездотдела от \_\_\_\_\_ 1922 г. за № \_\_ Землемером Л.Т.Шаганян в 1922 г. План составлен по современному магнитному меридиану. Количество земли указано в экспликации плана.-).

*1:8400, в 1 д. 100 с. 1 арк. (68,5x52). Землемір Л.Шаганян. Рукопис. Експлікація.*

### Херсонський повіт

#### 2452. Карта Микільської волості. Б/д.

(Карта Никольской волости Херсонского уезда, Николаевской губернии.-).

*1:42000, в 1 д. 500 с. 1 арк. (80x67). Укладач невідомий. Рукопис.*

#### 2453. Карта ділянки землі, відмежованої селянам села Роксандрівка. 1922.

(План на участок земли находящейся в Никольской волости, Херсонского уезда, Николаевской губернии, отведенный гражданам деревни Роксандровки на 527 едоков в порядке закона Рабоче-Крестьянского Правительства о земле от 5 февраля 1920 года и Инструкции от 27 апреля 1921 года по применению этого закона. Отвод участка произведен землеустроителем-землемером Л.Бегуновым в 1922 году. Количество земли в участке показано в экспликации плана.-).

*1:21000, в 1 д. 250 с. 1 арк. (45x60). Землемір Л.Бегунов. Рукопис. Експлікація.*

#### 2454. План землі сільськогосподарського трудового товариства Тимофіївське Микільської волості. 1921.

(План с-х. трудового товарищества Тимофеевского Никольской вол. Херсонского узда, Николаевской губернии, отведенной на запасном Государственном фонде Никольской волости согласно распоряжения Николаевского губземотдела от \_\_\_\_ Июля 1921 года Августа \_\_\_\_ дня 1921 г. План составлен по меридиану магнитной стрелки Землемером Николаевского Губземотдела).

*1:21000, в 1 д. 250 с. 1 арк. (37x102,5). Землемір Миколаївського губземвідділу Л.Бегунов. Копія. Рукопис.*

## Одеська губернія

### Херсонський повіт

**2455. План Посадопокровської волості. 1920.**

(Схематический чертеж Посадо-Покровской волости Херсонского уезда. во вновь отведенных, согласно проекта, волостных и поселных границах.).

*1:42000, в 1 д. 500 с. 1 арк. (84x74). Землемір П.Анофрієв. Рукопис. Умовні позначки.*

**2456. Карта Музиківської волості. [1920].**

(Карта Музыковской волости, Херсонского уезда к письменному проекту сельтотводов).

*Шкала масштабу не позначена. 1 арк. (74x80). Землемір (прізвище нерозбірливе). Рукопис. На звороті копія плану землі міста Херсон ідентична № 6.*

**2457. План землі Музиківської волості. 1921.**

(Копия волостной карты Музыкинской волости, Херсонского уезда с показанием границ волостного и поселного отводов.

План Волостного и поселного отводов Музыкинской волости Херсонского у.).

*1:42000, в 1 д. 500 с. 1 арк. (108x95). Укладач невідомий. Копія креслярки М.Іванової. Рукопис. Умовні позначки. Текст.*

**2458. План ділянки землі, відмежованої громаді поселення Зелений Гай з Музиківського відділу Музиківської волості. 1922.**

(План Одесской губернии Херсонского уезда Музыкинской волости выдела участка земли отведенного на 281 едока в пользование граждан, образовавших поселок под названием Зеленый-Гай из Музыковского поселного отвода на основании распоряжения Умелиозема от 25 марта 1922 года за № 14. Измерение в натуре произвел и план сей составил по магнитному меридиану в 1922 году Землемер Одесского Губмелиозема К.Д.Афанасьев. В плане состоит земли семьсот десятин. Распределение земли по отдельным угодиям указано в экспликации плана сего.).

*1:8400, в 1 д. 100 с. 1 арк. (90x61). Землемір К.Афанасьєв. Рукопис. На звороті план частини казенно-оброчної статті Тропокло, Шаганський Ізмаїльського повіту Бессарабської губернії, землемір Є.Осмоловський, копія 1909 р., рукопис, експлікація.*

### Херсонський округ

**2459. План землекористування Херсонського округу. Б/д.**

(КАРТА Херсонського округу Одесской Губернии).

*1:210000, в 1 д. 5 в. 1 арк. (99x110). Укладач невідомий. Копія креслярки В.Назар'євої. Рукопис. Умовні позначки.*

**2460. План Бериславського лісництва. 1925.**

(Района МАПА по проекту визначення та відмежування загально-державного лісного фонду Одеської губернії Херсонської округи Бериславського лісництва. Складеному 3 районою комісією по землевлаштуванню державних земельних фондів на Одещині.).

*1:42000, в 1 д. 500 с. 1 арк. (144x135). Укладач (прізвище нерозбірливе). Рукопис. Калька. Умовні позначки. Експлікація. Текст. Пошкодження. Калька.*

### Снігурівський район

**2461. План селища №3 Гуляй Городок. Б/д.**

(Копія плану поселка № 3 Гуляй-Городка Снігурівського району Херсонської округи.).

*1:10000. 1 арк. (69x81). Укладач (прізвище нерозбірливе). Копія. Рукопис. Пошкодження.*



**2462. Земельний запис на право користування землею поселенню ім. Петровського з сільвідводу села Вавилове. 1926.**

(ЗАПИС ЗЕМЕЛЬНИЙ на право користування землею, що знаходиться в Херсонській окрузі Снігіревським районі під назвою пос. ім. Петровського. I. Цей запис земельний складено на підставі арт. 193 Кодексу Земельного Зазначене в ньому землекористування утворено згідно постанови Херсонської Округової Судебної Земельної Комісії від 29 жовтня 1926 року. має ділянку, яка накреслена на плані під № \_\_\_\_ II. Зазначене землекористування надане гром-н пос. ім. Петровського з сільвідводу с. Вавилово. III. В ділянці є землі під нивою 412,4845 гк, під вигоном 78,0979 гк., під оселями – 15,1526 гк. Разом здобної землі – 505,7350 гк. Під шляхами та вулицями – 7,6589 гк., під склонами ярів – 3,2860 гк. Під водою – 14,3014 гк. Разом невдобної – 25,2463 гк. А всього землі відведено – п'ятсот трицять и дев'ять тисяч вісімсот тринадцять десятитисячних гк. (530,9813 гк). IV. На загальне користування спільною землею з іншими землекористувачами право не мають. V. Земля що надана землекористувачам в натурі їм відома й вони держать на собі відповідальність згідно з існуючими законами перед державою за правдиве й доцільне використання. VI. Дороги зазначені на плані під № 1, 2, 3, 4, 5, 6, що йдуть з пос. Петровського в с. Миколаївці є дороги загального користування.).

*1:10000. 1 арк. (95,5x64,5). Укладач (прізвище нерозбірливе). Рукопис. Текст.*

### **Херсонський район**

**2463. План ділянки землі, відмежованої та розмежованої земельній громаді села Дар'ївка (Карлове). 1926.**

(ПЛАН на участок земли Херсонского округа и района селения "Дарьевка (Карлово), отведенного в пользование Дарьевскому земельному обществу и разверстанного на доли. Отвод и разверстание земли произведены в 1926 году, согласно плана землеустроительных работ Херсонского окрземотдела от 1926 года. План этот составлен по современному магнитному меридиану землемером-землеустроителем К.Д.Афанасьевым с партией. Количество и качество земли по угодьям указаны в экспликации сего плана, всего же в окружной меже состоит земли одна тысяча пятьсот сорок четыре и восемь сотых гектара (1544,08 гект.)).

*1:10000. 1 арк. (95x94). Землемір-землеупорядник К.Афанасьєв. Копія. Рукопис. Калька. Експлікація. Текст. Пошкодження.*

**2464. План ділянки землі, відмежованої Робкоопу (біля Кіндійки). [1920-ті рр.].**

(Схемнарис відводу Робкоопу).

*Шкала масштабу не позначена. 1 арк. (36x27). Укладач (прізвище нерозбірливе). Рукопис. Експлікація.*

**2465. План земельних ділянок Микільської земельної громади. [1920-ті рр.].**

(Проект земельних долей в IV запольном клину домохозяев Основного Никольского земельного общества.).

*Шкала масштабу не позначена. 1 арк. (76x68). Укладач (прізвище нерозбірливе). Рукопис. Експлікація.*

**2466. Ділянка інтенсивних культур Микільської земельної громади. [1920-ті рр.].**

(Клин интенсивных культур основного Никольского земельного общества.).

*Шкала масштабу не позначена. 1 арк. (67x96). Землемір (прізвище нерозбірливе). Рукопис. Незначні пошкодження.*

**2467. План південної частини села Садове. [1920-ті рр.].**


(Південна частина с. Садового.).

*Шкала масштабу не позначена. 1 арк. (50,5x36).*

**2468. План ділянки землі, відмежованої сільськогосподарській артілі „Селянський Труд” з відводу земельної громади села Микільське. 1925.**

(ПЛАН Одесской губернии Херсонського округу и району участка земли, выделенного в пользование сельско-хозяйственной артели Селянский-Труд, из отвода земельного общества села Никольскаго. Выдел земли произведен в 1925 году, согласно плана землеустроительных работ, утвержденного Одесским Губземуправлением и план этот составлен по магнитному меридиану землемером Одесскаго Губземуправления К.Афанасьевым с партией. Всего в плане состоит земли сто девяносто девять и восемьдесят девять сотых гектара. Землепользование и площадь его по участкам и угодиям значится в экспликации этого плана.)

*1:10000. 1 арк. (97x73). Землемір Одеського губземуправління К.Афанасьєв. Експлікація.*



# ПОКАЖЧИКИ

## ІМЕННИЙ ПОКАЖЧИК

### А

- Абеленцев М., селянин, землевласник – 2026  
Абеяшева М., землевласниця – 1440  
Абрамович, в. о. начальника управління землеволодіння та державного майна Херсонської і Бессарабської губерній – 1768, 2090-2092, 2094-2101  
Абрамцов К., землевласник – 545  
Авдєєв І., селянин, землевласник – 404, 613-616  
Авдєєнко А., депутат від селян – 161  
Авринський А., землемір-практикант, кресляр 1-го розряду – 275, 277, 278, 324, 611  
Авдіковський А.М., селянин, землевласник – 1832  
Авдіковський С.А., селянин, землевласник – 1832  
Аверківс, колезький радник Таврійської казенної експедиції – 153  
Авраменко І., селянин, землевласник – 1297, 2197, 2198  
Авраменко К.Ф., орендар – 2094- 2101  
Агарков М., землевласник – 206  
Агарков М.Ф., спадковий почесний громадянин, землевласник – 1343, 1357, 1359-1363, 1365, 1366, 1410, 1471, 1520, 1587, 1823, 1973, 2034, 2123, 2126, 2129, 2130, 2133-2135, 2201-2206, 2258, 2259, 2274, 2405, 2437  
Агарков С.Ф., спадковий почесний громадянин, землевласник – 97, 130, 131, 189, 297-299, 335, 336, 525, 694, 771, 791, 832-834, 841, 842, 851, 856  
Агарков Ф., спадковий почесний громадянин, купець, землев. – 431, 696-699, 732, 796, 866, 2309, 2310  
Агаркова А.П., землевласниця – 1737, 1823, 1973, 2123  
Агаркови, землевласники – 1309, 1611, 2279, 2280  
Агєєнко Є.М., землевласник – 1113  
Агєєнко С.Я., поміщик – 1898  
Агєєнко Я.І., землевласник – 1113  
Агєєв, поміщик – 1016  
Агєєв А., землевласник – 529  
Агєєв Д., землевласник – 529  
Агішев, полковник, землевласник – 2298  
Агішев А., прапорщик корпусу флотських штурманів, землевласник – 1065  
Агішев К., юнкер корпусу флотських штурманів, землев. – 1065  
Агішев М., лейтенант, землевласник – 1065  
Агіщева С., дружина генерала, землевласниця – 1065, 1066  
Агребін Г.Є., селянин, землевласник – 1904-1906, 2012  
Агребін Є.П., селянин, землевласник – 1904-1906  
Адаменко А.Т., селянин, землевласник – 289  
Адаменко Р., землевласник – 533  
Адамовський, землемір лісового відомства - 1611  
Адерей, молодший землемір – 1246, 1876, 1944  
Адчельбай, голова Аярчинської волості – 425  
Азаров К.М., землевласник – 127  
Азаров М.М., землевласник – 127  
Азарова Д., землевласниця – 127  
Азбукін, інженер, повітовий землемір – 1148, 1201, 2313-2331  
Айзверт А.В., поселянин, землевласник – 1575  
Айзверт В.В., поселянин, землевласник – 1575  
Айзверт В.Ф., поселянин, землевласник – 1575  
Айзверт Гавр. В., поселянин, землевласник – 1575  
Айзверт Георг.В., поселянин, землевласник – 1575  
Айзверт Готл.В., поселянин, землевласник – 1575  
Айзверт Й.В., поселянин, землевласник – 1575  
Айзверт Й.Я., поселянин, землевласник – 1575  
Айзверт О.В., поселянин, землевласник – 1575  
Айзверт П.Х., поселянин, землевласник – 1575  
Айзверт Ф.В., поселянин, землевласник – 1575  
Айзверт Я.Я., поселянин, землевласник – 1575  
Акацатов М.Ю., колезький радник, землевласник – 2444  
Акіменко П.М., селянин, землевласник – 1679  
Акімов, херсонський дворянський засідатель – 2252  
Акімов А.І., штабс-капітан, землевласник – 1050, 1272, 2075  
Акімов В.С., статський радник, землевласник – 1347, 1416, 2417  
Акімов І., селянин, землевласник – 693  
Акімов О.І., капітан, землевласник – 2075  
Аксєєв О., селянин, землевласник – 2048  
Аксєєнов І., титулярний радник, старший землемір – 405  
Алагрек, інженер-капітан, землемір – 2254  
Алалідзе, помічник землеміра землевпоряд. комісії – 1399, 1400  
Албанська Н.О., землевласниця – 200, 483  
Албул Я., селянин, землевласник – 1717  
Алеамбаров, майор, піклувальник у справах євр. поселень – 1190  
Алейников А.М., селянин, землевласник – 498  
Алейников Г.Д., полковий хорунжий, землевласник – 1080, 1321  
Алейников С.А., землевласник – 2015, 2018, 2020  
Алейников С.Г., вахмістр, землевласник – 1080  
Александрович, старший топограф – 1549  
Александрович К., управитель маєтку – 623, 624, 861  
Алексєєв, класний топограф – 1518, 2393  
Алексєєв, колезький асесор, другий член Новоросійської межової контори – 19-21, 36-38  
Алексєєв А.М., селянин, землевласник – 1294  
Алексєєв Б.І., селянин, землевласник – 1294  
Алексєєв І., селянин, землевласник – 604  
Алексєєв М.І., селянин, землевласник – 1294  
Алексєєв П., приватний землемір – 1882-1892  
Алексєєв П.Б., селянин, землевласник – 1294  
Алексєєва К.І., селянка, землевласниця – 1294  
Алексєєнко А.М., селянин, землевласник – 2454 зв.  
Алексєєнко Г.Ф., землевласник – 127  
Алексєєнко І., селянка, землевласниця – 2451 зв.  
Алексєєнко І.Ф., селянин, землевласник – 2451 зв.  
Алексєєнко Й.Л., селянин, землевласник – 1225  
Алексєєнко Л.С., селянка, землевласниця – 1225  
Алексєєнко Л.Т., селянин, землевласник – 2454 зв.  
Алексєєнко М.К., селянин, землевласник – 1225  
Алексєєнко С.Т., селянин, землевласник – 1679  
Алещенко І.В., селянин, землевласник – 1294  
Алещенко П., селянка, землевласниця – 1294  
Алещенко Ю.І., селянин, землевласник – 1294  
Алещинко П.А., міщанин, землевласник – 496  
Алєєв А.Г., селянин, землевласник – 454  
Алєєв А.Д., селянин, землевласник – 481  
Алєєв Д.Г., землевласник – 224, 452, 454  
Алітов І., , ногаць, селянин – 425  
Алкалаєв, землевласник – 2425, 2427  
Алкалаєв (Калагеоргій-Алкалаєв) М.П., штабс-ротмістр, землевл. – 1335, 1597, 1600, 1603, 1812, 1845, 1846, 1864, 1865  
Алкалаєв О.М., землевласник – 1118, 1866, 1901  
Алкалаєв (Калагеоргій) П.А., титулярний радник, землевласник – 1087, 1088, 1103, 1677, 1877, 2102  
Аллєс В.Ф., колоністка, землевласниця – 1411  
Аллєс І.І., колоніст, землевласник – 1411  
Алопський І.Г., відстав. фельдфебель, власник цегл. заводу-1011  
Альбрандт Г.І., дружина радника комерції, землевласниця – 1432  
Альбрандт Л. радник комерції, землевласник – 1207, 1278, 1432  
Альбрандт О.Л., землевласниця – 1207  
Альохін С., селянин, землевласник – 604  
Альохін М., селянин, землевласник – 604  
Альохін Ф., землевласник – 301  
Альєєв І., виконавець землемірних робіт – 572  
Аляпін С.М., землевласник – 545  
Аляпін Ф.І., землевласник – 545  
Аман Й., волосний писар – 1507- 1509  
Амаранді (Альмаранді), греки, землевласники – 1432  
Амаранді Г.О., грек, землевласник – 1433-1435  
Амаранді Х.О., грек, землевласник – 1433-1435  
Анадольський П.Ю., дворянин, титулярний радник, херсонський губернський землемір – 153, 1875  
Ананьєв-Захар'єв А., молдавський дворянин, землевласник – 996  
Ананьєв-Захар'єв І., молдавський дворянин, землевласник – 996

Анастас'єв, колезький радник, землевласник – 483  
 Ангалов Ф., землевласник – 480  
 Ангальд Ф.М., поселянин, землевласник – 1507  
 Ангальт- Кеттенський (Арнольд- Катенський) Г., герцог, землевласник – 67, 68, 79, 285, 303, 326, 554, 787, 876  
 Ангелов Г., селянин, землевласник – 1374, 1375  
 Ангелов М., селянин, землевласник – 1374, 1375  
 Андибура А.К., селянин, землевласник – 1468, 1469  
 Андибура Я.А., селянин, землевласник – 1468, 1469  
 Андоньєв В.Я., молдавський дворянин, землевласник – 996  
 Андрєєв, землевласник – 1999-2001  
 Андрєєв В., тираспольський повітовий землемір – 401, 1072, 1338, 1574, 1684, 1685  
 Андрєєв В.М., орендар – 2094-2101  
 Андрєєв Г.М., селянин, землевласник – 2037, 2038  
 Андрєєв І., селянин, землевласник – 507  
 Андрєєв К.М., селянин, землевласник – 2094-2101  
 Андрєєв С.С., повірений – 1669  
 Андрєєв Т.Д., міщанин, член-позичальник земського банку – 1936, 1937  
 Андрєєв Ф., сільський межувальник – 1833-1836  
 Андрєєв Ф.Ф., землевласник – 231  
 Андрєєва К.М., землевласниця – 809, 810, 813  
 Андрєєвська, поміщиця – 2223, 2224  
 Андрєєнко, землемір землевпорядних комісій – 1762  
 Андрєєнко Г.А., селянин, землевласник – 527  
 Андрєєнко С., селянин, землевласник – 1467  
 Андрєєць І., селянин, повірений – 605  
 Андрієвський І.Г., орендар – 2094-2101  
 Андрієвський Й.О., землевласник – 1893  
 Андрієвський Т.М., орендар – 2094-2101  
 Андрієвський Ф.М., орендар – 2094-2101  
 Андрієнко Г.А., селянин, землевласник – 1981  
 Андрієнко К.Г., селянин, землевласник – 1981  
 Андрієнко О.Г., селянин, землевласник – 1981  
 Андрієнко П.Г., селянин, землевласник – 1981  
 Андрієнко Т.Я., селянин, землевласник – 2451 зв.  
 Андрієнко Я.Г., селянин, землевласник – 1981  
 Андронович, землевласник – 699  
 Андросова М.М, дружина капітана 1-го рангу, землевл-ця – 1934  
 Андрузька К.М., дружина полковника, землевл-ця – 1973, 2123  
 Андрух Ф., землевласник – 1867  
 Андрущенко Г.В., землевласник – 1351  
 Андрущенко І.В., землевласник – 1351  
 Андрущенко О.П., в. о. нотар.(м. Херсон) – 1221, 1741, 1742, 1744  
 Андрущенко О.П., повірений – 420  
 Анищенко (Анищенков), титулярний радник, землевл. – 870, 904  
 Анищенко П., селянин, землевласник – 693  
 Анищенко Т., землевласник – 301  
 Ані І.Ф., землевласник – 1651  
 Анієсе, грекinya, землевласниця – 264  
 Анікєєв, межувальник – 1125, 1259, 1260, 1605  
 Анікєєв Є., селянин, землевласник – 597  
 Анілов, штабс-капітан, Херс. дворянський засідатель – 1392  
 Анішевська О.Х., селянка, землевласниця – 1832  
 Анкілов В., селянин, землевласник – 1374, 1375  
 Анкілов К., селянин, землевласник – 1374, 1375  
 Анкілов Пав., селянин, землевласник – 1374, 1375  
 Анкілов Пет., селянин, землевласник – 1374, 1375  
 Анкілов С., селянин, землевласник – 1374, 1375  
 Анофрієв П., землемір землевпорядних комісій – 1797, 2334, 2455  
 Анохін М.П., землевласник – 412  
 Антон І.Ф., поселянин, землевласник – 1208, 1638, 1781  
 Антоненко І.Д., землевласник – 231  
 Антоненко П.П., селянин, землевласник – 1247  
 Антоненко С.І., селянин, землевласник – 1832  
 Антоній, монах Григоріївської пустині – 21  
 Антонов Є., селянин, землевласник – 506  
 Антонович П., в.о. бердянського повітового землеміра – 164  
 Антуновичев О.В., підполковник, землевласник – 889  
 Антуновичев П.В., полковник, землевласник – 889  
 Анциферов Є., спадковий почесний громадянин – 111, 828  
 Анциферов Ф.А., купець, землевласник – 831, 851  
 Анциферова О.Ф., вдова перекопського купця 3-ї гільдії – 409  
 Анщенко П., селянин, землевласник – 860  
 Апакін Л., відставний писар – 605  
 Апанашенко А.М., селянин, землевласник – 1618  
 Апостолов Г., уповноважений сільської громади – 1850  
 Апостолов М.Д., підполковник, землевласник – 1516  
 Апраксина, графиня., землевласниця – 252, 257  
 Апраксина (Рахманова) М.Д., графиня, землевласниця – 407, 1893  
 Арбузенко Г.А., селянин, землевласник – 1831  
 Арбузенко О.О., селянин, землевласник – 1831  
 Арбузов В., старший топограф – 141, 142, 228, 278, 324  
 Аргутинські, князі, землевласники – 1026, 1030  
 Ареф'єв С.І., дніпровський земський землемір, виконавець робіт землевпорядних комісій, член колегії землемірно-технічного підвідділу Херсонського губземвідділу – 82, 235-238, 315-318, 334, 337, 357--366, 413, 434, 550-552, 596, 611, 660-666, 670, 734-738, 773, 1004, 1402-1409, 1559, 1560, 1813, 1960-1968  
 Арістов І.С., землевласник – 529  
 Аркас, землевласник – 1112  
 Аркас В., землевласник – 2307  
 Аркас К.М., лейтенант, землевласник – 2304, 2305  
 Аркас М.М., титулярний радник, землевласник – 2304, 2306  
 Аркас О.І., землевласниця – 1013, 2305-2307  
 Аркудинський, поміщик – 1008  
 Аркутинська Г.А., підполковниця, землевласниця – 1069, 1070  
 Арлов Ф., поселянин, землевласник – 915  
 Арнаут А.С., землевласник – 2196  
 Арнаутов, губернський секретар, Олександрійський повітовий землемір – 1017  
 Арнаутов І.П., селянин, землевласник – 2037, 2038  
 Арнаутов О.І., селянин, землевласник – 1764  
 Арнольд Г.І., поселянин, землевласник – 254, 1508  
 Арнольд І.І., поселянин, землевласник – 254, 1508  
 Арнольд П.І., поселянин, землевласник – 254, 1508  
 Артаков Т.К., колезький асесор, землевласник – 24, 29, 1087, 1144, 1877  
 Артамонов А., землемерний учень – 433  
 Артеменко, міщанин, землевласник – 2136, 2139, 2141  
 Артеменко К.М., міщанин, землевласник – 2368  
 Артеменко М.А., міщанин, землевласник – 1559, 1560  
 Артеменко М.В., селянин, землевласник – 2177  
 Артеменко М.М., міщанин, землевласник – 1562, 1563, 2368  
 Артеменко П.В., селянин, землевласник – 2177  
 Артеменко П.М., міщанин, землевласник – 2368  
 Артеменко С.Д., міщанин, землевласник – 1559, 1560  
 Артеменко С.М., міщанин, землевласник – 1562, 1563, 2368  
 Артеменко Т.І., селянин, землевласник – 2177  
 Артем'єв П., кресляр – 279  
 Артеєв, землевласник – 2289, 2290  
 Артеєв Анд., землевласник – 2289, 2290  
 Артеєв Л.І., поселянин, землевласник – 1986, 2117, 2119, 2120  
 Артеєв Ф., землевласник – 2289, 2290  
 Артех М., селянин, землевласник – 354  
 Артех О., селянин, землевласник – 354  
 Артех С., селянин, землевласник – 354  
 Артус, землевласник – 1389  
 Артус А., землевласник – 1473  
 Артусов А., землевласник – 1473  
 Артусов Ф., землевласник – 1473  
 Артюх А.В., землевласник – 127  
 Артюх І.С., землевласник – 127  
 Артюх П.А., землевласник – 127  
 Артюшенко А., міщанин, повірений – 1934  
 Архипов П., селянин, землевласник – 1838  
 Асетров І., волосний писар – 405  
 Атамас І.І., селянин, землевласник – 1917  
 Атамас І.О., селянин, землевласник – 1917  
 Атамас М.І., селянин, землевласник – 1917  
 Атамас О.І., селянин, землевласник – 1917  
 Атамас П.І., селянин, землевласник – 1917  
 Аугуст К.К., землевласник – 368  
 Ауслендер Г.Х., землевласниця – 1621  
 Ауслендер Я.Г., спадковий почесний громадянин, землевл. – 1621  
 Афанас'єв К., землемір Одеського губмеліозема – 2458, 2463, 2464, 2468  
 Афанас'єв Ф., селянин, землевласник – 1630  
 Афанас'єв І.Т., землевласник – 179  
 Афанас'єв О.Т., землевласник – 179  
 Афанас'єва Д., дружина статського радника, землевл-ця – 1484  
 Афанасієвський Д., селянин, землевласник – 716  
 Ахт (Агт) В.О., дружина підполковника, землевласниця – 996, 997

Ацеховський (Ациховський) М., поселянин, повірений – 2418, 2423, 2424  
Арчвадзе В., помічник кресляра – 1946  
Ашихман Г.А., селянин, землевласник – 2037, 2038

## Б

Бабенко, землевласник. – 2440  
Бабенко А., священник – 536, 548, 793  
Бабенко А., селянин, член-позичальник банку – 1912  
Бабенко А.Х., селянка, землевласниця – 1524  
Бабенко Г.З., селянин, землевласник – 1524  
Бабенко Г.П., селянин, землевласник – 1904, 2012  
Бабенко І., колезький реєстратор, депутат від ногайців – 902  
Бабенко І.Г., землевласник – 1166  
Бабенко К.О., селянин, землевласник – 1904  
Бабенко Мак., землевласник – 1173  
Бабенко Мат., землевласник – 1173  
Бабенко М.М., селянин, землевласник. – 1832  
Бабенко М.Т., землевласниця – 1350  
Бабенко М.Т., селянка, землевласниця – 1904  
Бабенко П.К., селянин, землевласник – 1904-1906  
Бабенко П.П., землевласник – 1567  
Бабенко Р., землевласник – 1173  
Бабенко С., селянин – 95  
Бабенко С.П., селянин, землевласник – 1904-1906  
Бабенко Т., землевласник – 1173  
Бабенко Т.І., селянин, землевласник – 2112  
Бабенко Т.Ф., землевласник – 1350  
Бабенко Я.О., землевласник – 231  
Бабенкова М.Г., селянка, землевласниця – 1904-1906  
Баб'єв І.П., землевласник – 480, 828  
Бабич І.К., селянин, землевласник – 295  
Бабичев, губернський секретар, пристав часті Нікопольської міської поліції – 39  
Бабичев І.Ф., титулярний радник, помічник Дніпровського окружного начальника державного майна – 68, 95, 483  
Бабков І.І., козак, повірений – 1099, 1270  
Бабушкіни, землевласники – 1649  
Бабоцов Г.О., колезький реєстратор – 1285  
Бабченко Г., повірений – 580  
Бабчинський Т.Г., дяк, землевласник. – 1753  
Баб'яченко І.Д., селянин, землевласник. – 1904  
Багдошевський Г., землевласник. – 535  
Баглей Г.Н., селянин, землевласник. – 2009  
Баглей С.Р., селянка, землевласник. – 2009  
Баглей Т.Г., селянин, землевласник – 2009  
Баглей Ф.Г., селянин, землевласник – 2009  
Багненко, землевласник. – 2292, 2299  
Багненко Ган., землевласниця – 2054  
Багненко Гр., купець, землевл. – 2054  
Багненко Г.С., міщанка, землевласниця – 1686  
Багров М.Ф., землевласник. – 179  
Багров П.Н., землевласник. – 179  
Багров Ф.Ф., землевласник. – 179  
Басв А.І., перекопський купець – 417  
Баженова, землевласниця – 2435  
Базасв П.М., особистий почесний громадянин, повірений – 1742  
Базарний В.В., селянин, землевласник. – 1832  
Базарний О.Г., землевласник. – 369, 370, 372, 373  
Базган Д.О., міщанин, землевласник – 1746  
Базилевич, землевласниця – 1338  
Базилінський, старший помічник межової канцелярії – 906  
Базіка Є.О., селянин, землевласник – 106  
Байбарак, бургомістр м. Бобринця – 396  
Байдакова, землевласниця – 1984  
Байдецький А.І., землевласник – 527  
Байдецький В.А., землевласник – 127, 527  
Байдецький І.А., землевласник – 127, 527  
Байдецький К.І., землевласник – 527  
Байдецький Я.А., землевласник – 127, 527  
Байков Г.Д., дворянин, землевласник – 1285  
Байков Д.Д., дворянин, землевласник – 1285  
Байков Т.Д., дворянин, землевласник – 1285  
Байкова М.Д., дворянка, землевласниця – 1285  
Байрак В.П., селянин, землевласник – 423  
Байсара В., відставний унтер-офіцер, повірений – 1537  
Байтінгер В.Г., колоніст, землевласник – 2381  
Байтінгер Г.Г., колоніст, землевласник – 2381  
Бакай Я.Н., селянин, землевласник – 1248, 1249  
Баканов Д.І., землевласник – 545  
Баканов К.Ф., землевласник – 545  
Баканов М., землевласник – 211  
Баканов М.В., землевласник – 545  
Баканов Н.І., землевласник – 545  
Баканов Т., землевласник. – 211  
Баканов Т.Н., землевласник – 545  
Бакарюк Г. – 713  
Баклан І.Я., міщанин, землевласник – 2367  
Бакуменко М., селянин, уповноважений селян – 1426, 1427  
Бакута, землевласник – 514  
Балакшев І.В., землевласник – 2276, 2278-2280  
Балакшев Л., землевласник – 2277  
Балакшев С.В., міщанин, землевласник – 1656, 1658-1661, 2288  
Балакшов В.І., міщанин, землевласник – 1163, 2266  
Балан С., землевласник – 2196  
Баланюк П.С., селянин, землевласник – 1832  
Баланюк С.С., селянин, землевласник – 1832  
Балацька П.Ф., селянка, землевласниця – 1917  
Балацький М.Ф., селянин, землевласник – 1917  
Балацький Ол.Ф., селянин, землевласник – 1917  
Балацький Оп.Ф., селянин, землевласник – 1917  
Балашенко Ф., селянин, повірений – 1072  
Балицький А.Д., казенний поселянин, повірений – 221  
Балло, купець, землевласник – 2304  
Балло Л.Л., землевласник – 1764  
Балоншев І.Д., бериславський купець – 22, 23  
Балуца Д., священник – 2174  
Балш, полковник, землевласник – 1040  
Баль Г.Т., землевласник – 850  
Бальзам, власник будинку в м. Херсоні – 2399  
Баністер І., обермейстер екіпажного двору імператора – 919  
Баністер С.Р., землевласниця – 919  
Банкул А.В., селянин, землевласник – 1904  
Банкул Ів.В., селянин, землевласник – 1904, 2012  
Банкул Ілл.В., селянин, землевласник – 1904-1906, 2012  
Банкул Л.В., селянин, землевласник – 1904-1906  
Банкул М.В., селянин, землевласник – 1904-1906, 2012  
Банкул Т.В., селянин, землевласник – 1904-1906  
Банкул Ф.В., селянин, землевласник – 1904-1906  
Банман П., кресляр – 1027  
Банников С.Р., землевласник – 179  
Банов А., херсонський купець, землевласник – 1481, 1610, 1613, 1616, 1915, 2401  
Банов А.М., капітан, землевласник – 2029, 2030, 2241  
Банов М.А., дворянин, землевл. – 2035, 2036, 2041, 2227-2230  
Банов М.М., землевласник – 2029, 2241  
Банов О.М., землевласник – 2029, 2241  
Банов П.М., землевласник – 1147  
Банова В.М., землевласниця – 2029, 2241  
Банова Г.М., землевласниця – 2029, 2241  
Банова Є.М., землевласниця – 2029, 2241  
Банова Л.М., землевласниця – 2029, 2241  
Банова Н.М., землевласниця – 2029, 2241  
Банова О.В., вдова полковника, землевласниця – 2029, 2241, 2298  
Банова О.Мик., землевласниця – 2029, 2241  
Банова О.Мих., землевласниця – 1147, 1153  
Банова Я.І., землевласниця – 1151  
Банови, землевласники – 1148  
Барабаш Д., селянин, землевласник – 1521  
Барабаш О.Я., землевласник – 476  
Барабаш П., селянин, землевласник – 1946  
Барабаш Я.В., землевласник – 476  
Барадуля Д., селянин, землевласник – 2263  
Баран А.В., селянин, землевласник – 2451 зв.  
Баран В.І., селянин, землевласник – 2451 зв.  
Баран В.І., селянин, землевласник – 456, 457  
Баран В.М., селянин, землевласник – 2451 зв.  
Баран Г., селянка, землевласниця – 2451 зв.  
Баран Герм.К., селянин, землевласник – 2451 зв.  
Баран Гр.К., селянин, землевласник – 2451 зв.  
Баран І.В., селянин, землевласник – 2451 зв.  
Баран І.І., селянин, землевласник – 2451 зв.  
Баран І.П., селянин, землевласник – 2451 зв.  
Баран І.С., селянин, землевласник – 2451 зв.

Баран І.С., селянин, землевласник – 527  
 Баран К.Г., селянин, землевласник – 2451 зв.  
 Баран М.Ю., селянин, землевласник – 2451 зв.  
 Баран О.І., селянин, землевласник – 529, 818  
 Баран Павл.М., селянин, землевласник – 2451 зв.  
 Баран Пант.М., селянин, землевласник – 2451 зв.  
 Баран С.А., селянин, землевласник – 534 (1 зв.)  
 Баран Х.В., селянин, землевласник – 2451 зв.  
 Баранов, штабс-капітан, землевласник. – 1156  
 Баранов О.Й., селянин, землевласник – 1847-1849  
 Баранова В.Й., селянка, землевласниця – 1847-1849  
 Баранова С.Й., селянка, землевласниця – 1847-1849  
 Баранова Ю.Й., селянка, землевласниця – 1847-1849  
 Барановська І.І., селянка, землевласниця – 1869, 1870  
 Барановський Г.Л., землевласник – 534 (1 зв.)  
 Барановський З.А., землевласник – 534 (2 зв.), 535  
 Барановський М., землевласник. – 535  
 Баранчі А.І., дворянин, землевласник – 1026, 1039  
 Баратова Г.Г., княгиня, дружина майора, землевласниця. – 1285  
 Барбасура Д.Т., селянин, землевласник – 2454 зв.  
 Барб'ян С., селянка, землевласниця – 2454 зв.  
 Барб'ян Т.Ф., селянин, землевласник – 2454 зв.  
 Барбул Я., селянин, землевласник – 2048  
 Бардюгов П.П., селянин, землевласник – 1917  
 Баренков Г.І., землевласник – 1591, 1593  
 Барибін Г.І., міщанин, землевласник – 1333, 1334  
 Барик М.І., селянин, землевласник – 497  
 Барицька С.Є., землевласниця – 534 (1 зв.)  
 Барицький А., землевласник – 535  
 Баркавенко І., селянин, землевласник – 2048  
 Баркавенко Т., селянин, землевласник – 2048  
 Баркова О.К., баронеса, дружина статського радника, землевласниця – 996  
 Барковський М., землевласник – 1440  
 Барлюта Г.А., селянин, землевласник – 1247  
 Барнауз С., старший кресляр – 751, 754, 755  
 Барт, старший топограф – 304, 401, 603  
 Барт Д.П., поселянин, землевласник – 1507  
 Барт Й.П., поселянин, землевласник – 1507  
 Барт Ф.П., поселянин, землевласник – 1507  
 Барт Я.П., поселянин, землевласник – 1507  
 Барташевський, помічник землеміра – 1045-1048, 1251-1253, 1642  
 Бартковський (Бартовський) Л., священник, повірений – 1087, 2426  
 Бартніковський, виконавець робіт землевпорядних комісії – 2009  
 Барсук Л., землевласник – 283, 871, 872  
 Барсук С., землевласник – 764, 766  
 Басанський Р.В., землевласник. – 1709  
 Басиниця І., уповноважений селян – 2455 зв.  
 Баскін Б., купець, повірений – 2290  
 Бастюн П.Д., селянин, землевласник – 1874  
 Батал-бей, трибунчужний паша, землевласник. – 18, 49, 610  
 Батарейний Я., повірений – 553  
 Батистов Г.О., землевласник – 1618  
 Батистова С.М., селянка, землевласниця – 1618  
 Батрак С., міщанин, повірений – 604, 605  
 Батюшковцев, землевласник – 41  
 Бауер Й.Л., колоніст, землевласник – 2381  
 Бауман Ф., землевласник – 2306  
 Баур Х.Л., колоніст, землевласник – 2381  
 Бахмацький І.В., землевласник – 179  
 Бахметьєв І.А., капітан, землевласник – 19, 20, 1433-1435, 1662, 1928, 1945, 2246  
 Бацинко П.Ф., селянин, землевласник – 1294  
 Бащиценко І.Ф., селянин, землевласник – 1294  
 Бачинський І.А., землевласник – 534 (1 зв.)  
 Бачинський С.П., землевласник – 534 (1 зв.)  
 Бачинський Ф.П., землевласник – 534 (1 зв.)  
 Бачковська О.І., землевласниця – 534 (1 зв.)  
 Бачковський І.І., землевласник. – 533, 534 (1 зв.)  
 Бачурін Д.О., селянин, землевласник – 1874  
 Башняк (Башников) Г.С., міщанин, землевласник – 1279  
 Бебель В.Г., селянин, землевласник – 1247  
 Бебель М.Ф., селянка, землевласниця – 1248, 1249  
 Бедріс П., в.о. дніпровського повітового землеміра – 896  
 Бедряги М., військовий поселянин, повірений – 1212  
 Беєрвинцева М.Х., баронеса, дружина генерал-лейтенанта, землевласниця – 1080  
 Безбородько О.А., граф, дійсний тайний радник, обер-гофмейстер, землевласник – 5, 6, 2298, 2456 зв.  
 Безлер О., землемір землевпорядних комісій – 1904  
 Безгін Д.О., гласний Херсонської міської думи – 1065  
 Безгубий А., уповноважений селян – 1869  
 Бездольна Т.В., селянка, землевласниця – 2326  
 Безеде (Безиде – Буліт) Г.К., дворянин, землевласник – 1050, 2250  
 Безкровний, власник хутора – 1025  
 Безлуцький Т., повірений – 89  
 Безпала І.Д., землевласниця – 1708  
 Безпалій, селянин, землевласник – 1297, 2198, 2199, 2200  
 Безпалій Г.А., землевласник – 1708  
 Безпалій К.П., землевласник – 1708  
 Безпалов (Безпалій) М.В., понятий – 112, 410, 411, 426, 432, 495, 690, 762, 790, 848  
 Безродна (Юрицина) Г., дружина купця, землевласниця. – 1839, 1842, 1843  
 Безродний Є., землевласник – 1208  
 Безруков, військовий обиватель, землевласник – 901  
 Безруков І., титулярний радник, землемір Саратовської межевої контори – 895, 1189, 1261, 1262, 1413, 1488, 1712-1714, 2083-2085, 2190-2392  
 Безручко О.Є., землевласник – 850  
 Безсонов М., помічник землеміра – 786  
 Безуглий М.Д., селянин, землевласник – 294  
 Бейверц О.І., барон, генерал-майор, землевласник – 1321  
 Бейлібієв Б., ногаєць, селянин – 425  
 Бекгольський (Бекюльський), дворянин, засідатель Херсонського земського суду – 1581-1583, 2052, 2208, 2209  
 Беккер Я., повірений – 1711  
 Беланов З.П., орендар – 2094-2101  
 Белецький А., помічник землеміра – 1212  
 Белецький П., дяк – 1617  
 Белицький А., поселянин, повірений – 159  
 Белім Т., член-позичальник Херс. земського банку – 832, 835  
 Белітов, власник хутора – 264  
 Бем О.П., землевласник – 1302, 1309  
 Беме Г., землевласник – 93  
 Беме (Шмідт) Р.І., землевласник – 93  
 Бендарський Г.І., землевласник – 534 (2 зв.), 535  
 Бендебера І., селянин, землевласник – 351  
 Бендебера Ф., селянин, землевласник – 351  
 Бенклевський А.К., управитель маєтку – 1617  
 Бенташ, бригадир, землевласник – 433  
 Бентковський А. М., колезький реєстратор, приватний землемір – 1195-1197, 1209, 2335  
 Беньке Й.Й., поселянин, землевласник – 1813  
 Беньке К.П., поселянка, землевласниця – 1813  
 Беньке Х.Й., поселянин, землевласник – 1813  
 Бер Ад.Й., поселянин, землевласник – 1575  
 Бер Ал.Й., поселянин, землевласник – 1575  
 Бер А.Л., поселянин, землевласник – 1575  
 Бер В.Й., поселянин, землевласник – 1575  
 Бер В.Л., поселянин, землевласник – 1575  
 Бер Готл.Й., поселянин, землевласник – 1575  
 Бер Густ.Й., поселянин, землевласник – 1575  
 Бер Г.Ф., поселянин, землевласник – 1813  
 Бер Й.А., поселянин, землевласник – 1813  
 Бер Й.Г., поселянин, землевласник. – 1813  
 Бер Йоган.Й., поселянин, землевласник – 1575  
 Бер Йоганес.Й., поселянин, землевласник – 1575  
 Бер Йос.Й., поселянин, землевласник – 1575  
 Бер Й.Л., поселянин, землевласник – 1575  
 Бер Й.П., поселянин, землевласник – 1575  
 Бер Й.Х., поселянин, землевласник – 1575  
 Бер Лев Й., поселянин, землевласник – 1575  
 Бер Лео Й., поселянин, землевл. – 1575  
 Бер Л.П., поселянин, землевласник - 1575  
 Бер О.Й., поселянин, землевласник – 1575  
 Бер О.П., поселянин, землевласник – 1575  
 Бер П.П., поселянин, землевласник – 1575  
 Бер П.Ф., поселянин, землевласник – 1813  
 Бер Ф.Ф., поселянин, землевласник – 1813  
 Бер Х.А., поселянин, землевласник – 1575  
 Бер Х.Л., поселянин, землевласник – 1575  
 Бер Х.Х., поселянин, землевласник – 1813  
 Берг О.К., поселянка, землевласниця. – 1159, 1164, 1170, 1180

Бергер А., землемір землевпорядних комісій – 85, 412, 413, 570  
 Бергер К.Я., землевласник – 1302  
 Бергер Ф.Я., землевласник – 1302  
 Бергер Х.А., поселянин, землевласник – 1507  
 Бережна Д.М., селянка, землевласниця – 1468, 1469  
 Бережна І.Ф., землевласниця – 231  
 Бережна К., землевласниця – 852  
 Бережна М.Г., землевласниця – 1113  
 Бережна Н.Г., землевласниця – 1113  
 Бережна П.Г., землевласниця – 1113  
 Бережна Х.Д., селянка, землевласниця – 1978, 1979  
 Бережний А.Г., землевласник – 1113  
 Бережний Г., селянин, землевласник – 693, 860  
 Бережний Є.О., землевласник – 231  
 Бережний І.С., купець, землевласник – 1113  
 Бережний К.С., купець, землевласник – 1113  
 Бережний О.М., землевласник – 231  
 Бережений О.О., землевласник – 231  
 Бережний П.С., купець, землевласник – 1113  
 Бережний Ф.Г., землевласник – 1113  
 Бережной А.Г., землевласник – 852  
 Бережной В.А., селянин, землевласник – 1977  
 Бережной Г.П., селянин, землевласник – 1977  
 Бережной І.Л., селянин, землевласник – 1977  
 Бережной С.Л., селянин, землевласник – 1977  
 Бережной С.М., селянин, землевласник – 1978, 1979  
 Бережной С.С., селянин, землевласник – 1978, 1979  
 Бережной Ф.Г., землевласник – 852  
 Березанська П.М., землевласниця – 1709  
 Березанський А.Г., землевласник – 1709  
 Березанський О.Г., землевласник – 1708  
 Березанський Х.А., землевласник – 1708  
 Березанський Ю.А., землевласник – 1709  
 Березницька К., землевласниця – 535  
 Березницький В.С., землевласник – 534 (Ізв.)  
 Березницький І., землевласник – 535  
 Березницький М.С., землевласник – 534 (Ізв.)  
 Березницький Я.А., землевласник – 534 (Ізв.)  
 Березов, священник, землевласник – 129  
 Беренштейн С., повірений – 2162, 2163  
 Берестецький А., землевласник – 1112  
 Берестецький М., землевласник – 1112  
 Берко В.І., селянин, землевласник – 1832  
 Берко І.І., селянин, землевласник – 1832  
 Берко Й.Л., селянин, землевласник – 1832  
 Берко Л.К., селянин, землевласник – 1832  
 Берко М.Т., селянин, землевласник – 1832  
 Берко Н.І., селянин, землевласник – 1832  
 Берко О.Л., селянин, землевласник – 1832  
 Берко П.І., селянин, землевласник – 1832  
 Берко П.Л., селянин, землевласник – 1832  
 Берко П.Т., селянин, землевласник – 1832  
 Берлімов П., землевласник – 146  
 Берлімов С., землевласник – 77  
 Бернарде-Граве Х., капітан І рангу, власник села – 10, 1041  
 Бернвальд К.К., поселянин, землевласник – 254, 1508  
 Бернгард Я.А., поселянин, землевласник – 1507  
 Бернштейн (Кранцфельд) Марія Й., дружина кандидата права – 1073- 1075, 1078, 1079  
 Берович М., поручик, землевласник – 10  
 Бертъс-де-ла-Гардт Л.О., контр-адмірал, землевл. – 1065, 1066  
 Беслінгер М.П., поселянка, землевласниця – 1575  
 Бетін Г.А., селянин – 165, 339, 340, 419, 455, 510, 511, 595, 598, 599, 676  
 Бетін І.А., селянин – 165, 339, 340, 419, 455, 510, 511, 595, 598, 599, 676  
 Бетін Є., селянин – 600, 601  
 Бетяр Є.П., селянин, землевласник – 286, 290  
 Бешенцев Є.М., селянин, землевласник – 423  
 Бешенцев Є.П., селянин, землевласник – 423  
 Бешенцев З.П., селянин, землевласник – 423  
 Бешенцев М.М., селянин, землевласник – 423  
 Бешенцев Н.П., селянин, землевласник – 423  
 Бешенцев П.П., селянин, землевласник – 423  
 Бешенцев Т.М., селянин, землевласник – 423  
 Бгунов Л., землепорядник, землемір Миколаївського губземвідділу – 1832, 2453, 2454  
 Беднов Д.К., землевласник – 1444, 1809, 2004, 2061-2064, 2433  
 Бела, землевласниця – 1718  
 Белий, поміщик – 1894, 2223, 2224  
 Белий, чиновник 12-го класу, землевласник – 1861, 1863  
 Белий А. – 5, 6, 2456 зв.  
 Белий В. – 886  
 Белий В., землевласник – 46  
 Белий В.Д., уповноважений селян – 171  
 Белий В.І., землевласник – 827  
 Белий Г.О., землевласник – 827  
 Белий Д., повірений – 734-738  
 Белий І.М., землевласник – 827  
 Белий М., дворянин, землевласник – 1764  
 Белий М.М., дворянин – 860  
 Белий М.М., землевласник – 827  
 Белий М.О., колезький секретар, землевласник – 91, 181  
 Белий М.С., штабс-капітан, землевласник – 1285, 1652  
 Белий М.Т., підпоручик, землевласник – 1862  
 Белий О., землевласник – 1764  
 Белий О., дворянин, землевласник – 1862  
 Белий О.С., лейтенант, землевласник – 1285, 1652  
 Белий П.М., землевласник – 827  
 Белий П.О., землевласник – 827  
 Белий Т.С., землевласник – 1285, 1652  
 Белий Я., сільський писар с. Рубанівка – 405  
 Белий Я., землевласник – 298, 299, 732, 856, 866  
 Белих, землевласник – 1013  
 Белік Р.П., землевласник – 1468, 1469  
 Беліков Д.Л., священник, землевласник – 1593  
 Беліков М., землемір землевпорядних комісій – 2449, 2450  
 Беліков С.Т., землевласник – 2430  
 Белікова (Крижановська) Г.М., дружина штабс-капітана, землевласниця – 2430  
 Белінська Н.М., землевласниця – 596  
 Белінський Г.В., землевласник – 596  
 Белобородов, межувальник – 1246, 1944  
 Белобородов, міщанин, повірений – 1040  
 Белобров А.Г., селянин, землевласник – 295  
 Белобров І., поселянин – 483  
 Белобров П., поселянин – 483  
 Белов Х.М., селянин, землевласник – 2454зв.  
 Белова А.М., селянка, землевласник – 2454зв.  
 Беловецький А., землевласник – 535  
 Беловецький Н., землевласник – 535  
 Беловол Г., уповноважений селян – 1708-1710  
 Белогорський М.О., колезький секретар, повірений князя Воронцова С.М. – 1232, 1233  
 Белодедов В.Г., селянин, землевласник – 1468, 1469  
 Белодедов І.Я., селянин, землевласник – 1468, 1469  
 Белодедов С.Я., селянин, землевласник – 1468, 1469  
 Белоконь А.Л., селянин, землевласник – 1248, 1249  
 Белоконь Д.К., селянин, землевласник – 1247  
 Белоконь І., селянин, землевласник – 1248  
 Белоконь К.Р., селянин, землевласник – 1468, 1469  
 Белоконь П., селянка, землевласниця – 1248, 1249  
 Белоконь П.Ф., селянин, землевласник – 1468, 1469  
 Белоус Д., поселянин – 21  
 Белоус Є.М., селянин, землевласник – 334  
 Белоус К.Г., селянин, землевласник – 334, 337  
 Белоусов, межувальник – 1246, 1944  
 Белоусова, поміщиця – 1241, 1243  
 Белоусович А., дворянка, землевласниця – 1825, 2178, 2274, 2279  
 Белоусович І.Ф., дворянин, колезький асесор, землевласник – 24, 25, 35, 1144, 1155, 1320, 1730, 1825, 2178, 2409  
 Белоусовичі, землевласники – 1169, 1174, 1181, 1417, 2268  
 Белоущенко Д., селянин, землевласник. – 480  
 Белоущенко І., землевласник – 480  
 Белоущенко П., селянин, землевласник – 828  
 Бельгольський, дворянин, засідатель Херсонського нижнього земського суду – 1285, 2029, 2241  
 Бельський А.А., генерал-майор, землевласник – 1933  
 Белявський Г.В., кондуктор, завідувач Херсонського лісництва – 1620, 1621, 1776, 1934, 2102  
 Беляв, титулярний радник, директор креслярні – 886, 1285, 1286  
 Беляв Г., землевласник – 431  
 Беляв Г.І., колишній радник, землевласник – 847  
 Беляв Л., селянин, землевласник – 1838

Беляев О., селянин, землевласник – 1838  
 Беляев О., повірений – 801  
 Беляев П., землевласник – 348-350  
 Беляев С., дяк – 39  
 Беляев Т.В., міщанин, землевласник – 1936, 1937  
 Бєляєва Є.Ю., землевласниця – 1838  
 Биканов А.І., селянин, землевласник – 2454зв.  
 Биканов О.В., селянин, землевласник – 2454зв.  
 Биканов О., селянин, землевласник – 2454зв.  
 Биканов Я.Ю., селянин, землевласник – 2454зв.  
 Биковський І.С., нотаріус – 1840-1843  
 Бистрівський Г.М., селянин, землевласник – 2313  
 Бистрівський М.М., селянин, землевласник – 2403  
 Бистрівський О.М., селянин, землевласник – 2284, 2403  
 Бистрівський Ф.М., землевласник – 2284, 2403  
 Битнецький, кол. асесор, землемір 1-го розряду меж.корп. - 2254  
 Бичок І.І., селянин, землевласник – 294  
 Бібара П., землевласник – 2231, 2233, 2234  
 Бібер К.В., землемір, аграном-таксатор – 1133, 1184, 1185, 1471, 1495-1498, 1955-1959, 1969-1972, 2058, 2203, 2349, 2350  
 Бібіков Ф., указний паламар – 400, 677  
 Біглер К.П., поселянин, землевласник – 1508  
 Біглер К.Ф., поселянин, землевласник – 254  
 Біла В.М., землевласниця – 1862  
 Біленко К.М., землевласник – 128  
 Біленко Ф.І., землевласник – 128  
 Білий Г.В., селянин, землевласник – 2177  
 Білий Д.С., селянин, землевласник – 2177  
 Білий К.Й., селянин, землевласник – 2177  
 Білий Л.К., селянин, землевласник – 2177  
 Білий М.І., селянин, землевласник – 1248, 1249  
 Білий М.О., селянин, землевласник – 2177  
 Білий М.Р., селянин, землевласник – 2177  
 Білий Т.О., селянин, землевласник – 2177  
 Білий Т.С., селянин, землевласник – 2177  
 Білий Т.Т., селянин, землевласник – 2177  
 Біліменко Д.Г., землевласник – 1708  
 Біліменко І.Г., землевласник – 1708  
 Біліменко У.М., землевласниця – 1708  
 Білімов А.М., колезький реєстратор, землевл. – 310, 311, 315-318  
 Білімов В.М., землевласник – 315-318  
 Білімов С.Мик., землевласник – 316  
 Білімов С.Мойс., дворянин, землевласник – 310, 315-318  
 Білімов (Бєлімов) З., колезький реєстратор, землевласник – 307-309, 488-490  
 Білімов Мик.Мик., землевласник – 316  
 Білімов Мик.Мойс., колезький асесор, землевласник – 310, 311, 314-318  
 Білімов Мих..М., надвірний радник, землевласник – 310, 311, 313, 316, 317  
 Білімов (Бєлімов)М.Ф., поручик, землевласник – 430  
 Білімов (Бєлімов)Ф.Л., губернський секретар, землевласник – 307-309, 488-490, 869  
 Білімова, поміщиця – 307-309, 488-490  
 Білімова Д.К., землевласниця – 315-318  
 Білімова О.І., землевласниця – 316  
 Білімови, землевласники – 500  
 Біллер, землевласник – 1845, 1864, 1865  
 Біллер Г., колоніст, землевласник – 1934  
 Біллер К.Я., колоніст, землевласник – 1411  
 Біллер М.С., землевласник – 1597  
 Біловол Г.Ф., землевласник – 1709  
 Біловол Ф.Т., землевласник – 1709  
 Білозеров М.Я., міщанин – 1772, 1773, 2125, 2136, 2141  
 Білоконь М.М., селянка, землевласниця – 1977  
 Білоконь П.А., селянин, землевласник – 1977  
 Білоус В.С., селянин, землевласник – 1838  
 Білоус С.Ф., селянин, землевласник – 1917  
 Білоусенко М., кріпак.Енгельгардта В.В – 26  
 Білоусів Ф.М., селянин, землевласник – 1917  
 Біляєв І., міщанин – 1121  
 Біляков М.П., селянин, землевласник – 2059  
 Біляков О.П., селянин, землевласник – 2059  
 Білякова Ф., селянка, землевласниця – 2059  
 Бірзвалка, землемір землевпорядної комісії – 1909  
 Бірзун В., старшина с. Інгулець – 996  
 Біркле Г.М., поселянин, землевласник – 254  
 Біркле Г.М., поселянин, землевласник – 1508  
 Бірклєн Г.І., колоніст, землевласник – 1411  
 Бірюкова О.К., землевласниця – 179  
 Бірюкова С.П., землевласниця – 179  
 Бістром А.К., барон, землевласник – 500  
 Бістром К.П., баронеса, дружина колезького асесора, землевласниця – 1667-1681, 2014-2020, 2116  
 Бітнер А.М., поселянин, землевласник – 1813  
 Бітнер П.Й., поселянка, землевласниця – 1813  
 Бітцер Й.А., поселянин, землевласник – 1813  
 Бішлер А.Ф., миколаївський купець, землевласник – 1159, 1165-1167, 1387, 1473  
 Бішлер Фед.Ф., землевласник – 1387  
 Бішлер Фр.Ф., миколаївський купець, землевласник – 1291, 1292, 1301, 1308, 1387, 1388, 2048  
 Бішлер Я.Ф., поселянин, землевласник – 1291, 1292, 1388, 1389, 1473, 2289, 2290  
 Блаженков М., землемір – 6  
 Блажков, землемір – 1778, 1998  
 Блажков І.П., землевласник – 2405  
 Блажков М.І., дворянин, землевласник – 1483, 1520  
 Блажков Р.П., підпоручик, землевл. – 1501-1504, 1517, 2049-2052  
 Блажков Я.П., підпоручик, землевл. – 1501-1504, 1517, 2049-2052  
 Блажкова (Блашкова) О.І., дружина поручика, землевласниця – 1543, 1973, 2114, 2123  
 Блажкови, землевласники – 1779, 1800, 2436  
 Бланшо Є., управитель економії – 203, 571, 869  
 Блоха А., землевласниця – 2215  
 Блоха А., землевласник – 2215  
 Блоха К., землевласник – 2215  
 Bloщенко І.П., землевласник – 1869, 1870  
 Блом, землевласник – 593  
 Бобилін (Бобилкін) Ф.П., провінціальний секретар, Херсонський повітовий землемір – 1055, 1056, 1080  
 Бобир П., уповноважений селян – 1277  
 Бобович Б., євпаторійський купець 1-ї гільдії – 700, 701  
 Бобович С.Ш., євпаторійський купець 1-ї гільдії, землевласник – 96, 176, 241, 700, 701  
 Бобович (Бабович) Ш., купець 1-ї гільдії, землевласник – 232, 610  
 Бобошкіна М.І., селянка, землевласниця – 1981  
 Бобришев Г.М., селянин, землевласник – 2454зв.  
 Бобришев К.В., селянин, землевласник – 2454зв.  
 Бобришев М., селянин, землевласник – 2454зв.  
 Бобришев Ф.Д., селянин, землевласник – 2454зв.  
 Бобров М.С., купець, член-позичальник земського банку – 1077, 2304, 2305  
 Бобров С.Л., селянин, землевласник – 1808, 2004, 2005  
 Бобровников (Боровиков) І., губернський секретар, перекопський землемір – 13, 16, 17, 21, 260  
 Бобровський В.І., землевласник – 127, 527  
 Бобровський В.С., землевласник – 527  
 Бобровський І.В., землевласник – 527  
 Бобровський М.І., землевласник – 127, 527  
 Бобровський М.С., землевласник – 527  
 Бобровський С.І., землевласник – 527  
 Бовтзюк А.А., уповноважений селян – 795  
 Бовша А.А., селянин, землевласник – 1867  
 Бовша І.І., землевласник – 1867  
 Бовша Ф.І., селянин, землевласник – 1867  
 Богатиренко А.С., землевласник – 1709  
 Богатиренко І.Г., землевласник – 1708  
 Богатиренко К.Г., землевласник – 1708  
 Богатиренко К.Х., землевласниця – 1708  
 Богачов Г., повірений – 2433  
 Богдан К.Д., селянин, землевласник – 1248, 1249  
 Богдан Ю.О., землевласник – 1708  
 Богданов, інспектор Херсонських землемірно-таксаторських класів – 2291  
 Богданов, молодший помічник землеміра – 1878  
 Богданов, поміщик – 1254  
 Богданов В., колезький асесор, особливий землемір Херсонської губернської креслярні – 1088, 1499, 1510, 1739, 1740, 1774, 1973, 2253  
 Богданов Г., повірений – 619  
 Богданов І.Б., міщанин, землевласник – 129, 547, 548  
 Богданов О., титулярний радник, інженер – 847  
 Богданов О.Є., землевласник – 1285, 2269-2273



Богданова М.В., дворянка, землевласниця – 2267  
 Богданова О.В., дворянка, землевласниця – 2267  
 Богданович, віце-губернатор, голова Херсонської губернської землевпорядної комісії – 2455зв  
 Богданович, статський радник, землевласник – 1229  
 Богданович М.О., селянин, землевласник – 1832  
 Богданович О.М., селянин, землевласник – 1832  
 Богданович П.М., губернський реєстратор – 3  
 Богдаський В., землевласник – 535  
 Богненго О., міщанин, власник фруктових садів – 1267  
 Богомол С., селянин, землевласник – 591  
 Богомолецький С., землевласник – 2025  
 Богоршков А., повірений – 553  
 Богун Я., уповноважений селянин – 1399-1401  
 Богунова М.Д., землевласниця – 1709  
 Богуш А., козак (колишнього. Війська Запорозького) – 3  
 Богушевська Н.Г., селянка, землевласниця – 1832  
 Богушевський Г.М., селянин, землевласник – 1832  
 Богушевський М.М., селянин, землевласник – 1832  
 Богушевський С.М., селянин, землевласник – 1832  
 Богушевський Ю.М., селянин, землевласник – 1832  
 Бодатко З.І., селянин, землевласник – 2454зв.  
 Бодатко К.І., селянин, землевласник – 2454зв.  
 Бодик А.І., селянин, землевласник – 597  
 Бодров (Бадров), купець, землевласник – 1189, 2083, 2084, 2298  
 Божан Г., селянин, землевласник – 1946  
 Боженко Б.І., селянин, землевласник – 1247  
 Боженко (Божонок) Т.З., селянин, землевл. – 1357, 2201, 2202  
 Бож'єв О.П., землевласник – 702  
 Бож'єв К.Ф., землевласник – 179  
 Бож'єв О.Ф., землевласник – 179  
 Божіснюк Г.О., селянин, землевласник – 1247  
 Божко А.Я., землевласник – 1593  
 Божко М.І., селянин, землевласник – 1247  
 Бознак З.З., поселенин, землевласник – 1507  
 Бознак І.З., поселенин, землевласник – 1507  
 Бознак І.Й., поселенин, землевласник – 1507  
 Бознак Ф.З., поселенин, землевласник – 1507  
 Бойки, землевласники – 705, 708, 710-712, 1231, 1315, 2396, 2397  
 Бойко А.К., селянка, землевласниця – 704  
 Бойко В., дворянин, землевласник – 1205  
 Бойко В.Я., повірений – 2036  
 Бойко Г., дворянин, землевласник – 1205  
 Бойко Г.Д., селянин, землевласник – 1618  
 Бойко Г.Д., дворянин, землевласник – 1652  
 Бойко Г.Є., селянин, землевласник – 1230  
 Бойко Г.К., селянин, землевласник – 532, 704  
 Бойко Г.О., дворянка, землевласниця – 1205  
 Бойко Д.Д., дворянин, землевласник – 1652  
 Бойко Д.К., землевласник – 1708  
 Бойко І., землевласник – 206  
 Бойко І.Ф., селянин, землевласник – 1825  
 Бойко К., землевласник – 476, 477, 532  
 Бойко К.Г., землевласник – 1709  
 Бойко М., дворянин, землевласник – 1205  
 Бойко М.Д., дворянка, землевласниця – 1652  
 Бойко М.К., селянин, землевласник – 704, 765, 878, 881  
 Бойко О.Є., селянин, землевласник – 1230, 1857  
 Бойко О.А., землевласник – 1709, 1710, 1944  
 Бойко П.І., селянин, землевласник – 289  
 Бойко П.М., землевласник – 248, 772  
 Бойко П.С., землевласник – 825  
 Бойко Сильв., дворянин, землевласник – 1205  
 Бойко Сем.Г., дворянин, землевласник – 1116, 1205, 1897, 2157  
 Бойко Т.Д., дворянин, землевласник – 1652  
 Бойко Т.М., селянин, землевласник – 206  
 Бойко Теоф., дворянин, землевласник – 1205  
 Бойко Фед.Ф., дворянин, землевласник – 1116, 1205  
 Бойко Ю.А., землевласник – 1708  
 Бойков В., псаломщик – 689  
 Бойченко І.М., селянин, землевласник – 1903  
 Бойченко І.Т., селянин, землевласник – 1903  
 Бойченко М.З., селянин, землевласник – 1903  
 Бойченко Н.М., селянин, землевласник – 1903  
 Бойченко С., дяк – 1474, 1722, 2171  
 Бойченко Тим.З., селянин, землевласник – 1903  
 Бойченко Тр.З., селянин, землевласник – 1903  
 Бок М., поселенин, повірений – 28, 34  
 Бок С., поселенин, повірений – 2418, 2423, 2424  
 Бокій В., селянин, землевласник – 1790  
 Бокій І., селянин, землевласник – 1790  
 Бокій Р., селянин, землевласник – 1790  
 Бокша П.Л., селянин, землевласник – 290  
 Болдаревський Д.Я., колезький реєстратор, землевл. – 1050, 1654  
 Болдаревський Л.Я., поручик, землевласник – 1050, 1654  
 Болдаревські, поміщики – 1487  
 Болдирев В.С., селянин, землевласник – 2451зв.  
 Болдирев Д., селянин, землевласник – 2451зв.  
 Болдирев І.М., селянин, землевласник – 2451зв.  
 Болдирев І.С., селянин, землевласник – 2451зв.  
 Болдирев К.С., селянин, землевласник – 2451зв.  
 Болдирев М.М., селянин, землевласник – 2451зв.  
 Болер, землевласник – 1166  
 Болотняго Т.В., селянин, землевласник – 2413  
 Болунська Є., землевласниця – 535  
 Бондалюк М.М., землевласник – 702  
 Бондар Б.К., селянин, землевласник – 2037, 2038  
 Бондар В.І., селянин, землевласник – 2037, 2038  
 Бондар К., селянин, землевласник – 559  
 Бондар М.М., селянин, землевласник – 559  
 Бондар П.П., селянин, землевласник – 2037, 2038  
 Бондар П.П., селянка, землевласниця – 1869, 1870  
 Бондар С.Ю., селянин, землевласник – 1247  
 Бондар С.Я., селянин, землевласник – 2037, 2038  
 Бондар Я.В., селянин, землевласник – 2037, 2038  
 Болдаревська Є.С., селянка, землевласниця – 2009  
 Болдаревський Д.Я., колезький реєстратор, землевл. – 1014, 2046  
 Болдаревський І.М., селянин, землевласник – 2009  
 Болдаревський Л.Я., підпоручик, землевласник – 1014, 2046  
 Болдаревський І.І., землевласник – 1350  
 Болдаренко А., землевласник – 301  
 Болдаренко Г., сільський староста с. Осокорівка – 1978, 1979  
 Болдаренко Д.А., землевласник – 179  
 Болдаренко Є., повірений – 605  
 Болдаренко І.І., селянин, землевласник – 2037, 2038  
 Болдаренко І.Ф., селянин, землевласник – 373  
 Болдаренко М., землевласник – 301  
 Болдаренко О., землевласник – 198  
 Болдаренко Р.І., селянин, землевласник – 373  
 Болдаренко С., землевласник – 198  
 Болдаренко С.С., селянин, землевласник – 1917  
 Болдаренко Ф.С., селянин, землевласник – 1977  
 Болдарьов В., селянин, землевласник – 713  
 Болдарьов В.М., селянин, повірений, землевласник – 1599, 1673  
 Болдарьов Л., землевласник – 1013  
 Бонова, полковниця, землевласниця – 1057  
 Бонфорт, управитель економії – 203  
 Бонфорт (Марі) В.А., землевласниця – 329, 485, 486, 487  
 Бончок П.Д., селянин, повірений – 112, 410, 411, 426, 432, 495, 621, 690, 762, 790, 848  
 Бордіанов П.Ф., селянин, землевласник – 2454зв.  
 Борзенко К.А., землевласник – 853, 854, 865, 880  
 Борисенко Г.П., землевласник – 2205  
 Борисенко І., селянин, землевласник – 2004  
 Борисенко П.В., селянин, землевласник – 1494, 1525, 1528-1530, 1634, 1636, 1806, 1807, 1951  
 Борисенко С., землевласник – 1615  
 Борисенко Ст., член-позичальник земського банку – 1151  
 Борисенко Ф., міщанин, землевласник – 1620-1622  
 Борисов Є., другокласний землемірний учень – 19, 20  
 Борисов І.Ф., контр-адмірал, землевласник – 1801, 2439  
 Боричевський, землемір – 319, 528, 531  
 Борко К., селянин, землевласник – 1946  
 Бородавка Г.К., селянин, землевласник – 1247  
 Бородавка К.К., селянин, землевласник – 1247-1249  
 Бородавка Т.В., землевласник – 1350  
 Бородавка Ф.Я., селянин, землевласник – 1250  
 Бородавкін, власник хутора – 1025  
 Бородав Ф.Д., селянин, землевласник – 1294  
 Бородав Г.І., селянка, землевласниця – 1294  
 Бородай В., міщанин, землевласник – 2428  
 Бородай М., міщанин, землевласник – 2428  
 Бородинюк І.П., селянин, землевласник – 1294  
 Бородін, в.о. старшого межувальника – 1718, 1861, 1894, 1895,

2223, 2224, 2260, 2309, 2310, 2389  
Бородін, волосний старшина – 152  
Бородко І.А., селянин, землевласник – 288, 533  
Бородко Я.А., селянин, землевласник – 288  
Борта А., уповноважений селян – 2455зв.  
Бортаковський П., дяк – 1285  
Бортковський Л., священник с. Любомирка – 31  
Бортников, землевласник – 1112  
Борцов С. 344  
Борщевська, креслярка – 611  
Борятинський Ф.С., землевласник – 534 (1 зв.)  
Босий В., канцелярист, землевласник – 1072  
Ботвиновський Ф., священник с. Каланчак – 483  
Бохольцов, підполковник, землевласник – 1026  
Боцвінов (Боуцвінов) С.О., селянин, землевласник – 1917  
Бочковський І., землевласник – 535  
Бошкарєнко (Башкарєнко) К.Р. – 1810, 2007  
Бошняк Г.М., майор, землевласник – 1050, 1211, 1272, 2075  
Боядержі (Бояджи) К. – 520-523  
Браганець І.Ф., селянин, землевласник – 1917  
Браганець (Брагонєць) Павл.Ф., селянин, землевласник – 1917  
Браганець (Брагонєць) Петр.Ф., селянин, землевласник – 1917  
Браганець Ф.Н., селянин, землевласник – 1917  
Бражецький Д.І., землевласник – 534 (1 зв.)  
Бражецький М., землевласник – 535  
Бражник С.Я., землевласник – 1841  
Бражник Я.І., селянин, землевласник – 1184, 1185, 1398, 1444, 2129, 2204, 2205  
Брайкевич І.Д., майор, землевл. – 1014, 1392, 1393, 1487, 2046  
Брайнер М.М., колоніст, землевласник – 1485  
Брайнер П.М., поселянин, землевласник – 1485  
Брайченко Ф.Д., землевласник – 1351  
Бранд, інженер, таврійський губернський землемір – 196, 334, 337, 403, 435, 436, 464, 479, 481, 528-531, 533, 538, 578, 734-738, 773, 789, 861, 2454зв.  
Браніцька, графиня, землевласниця – 1204, 1433  
Бранкевич І.Г., майор, землевласник – 1650  
Бранкевич І.Д., майор, землевласник – 1654  
Бранкович, колезький секретар – 151  
Бранькевич (Брайкевич) І.Д., майор, землевласник – 1050, 1318  
Братусь В.В., землевласник – 128  
Братусь Г.В., землевласник – 128  
Братусь І.Т., землевласник – 128  
Братусь М.І., землевласник – 128  
Братусь Н., землевласник – 251  
Братусь Н., писар – 406  
Братусь Н.Т., землевласник – 128  
Братусь Т.Т., землевласник – 128  
Браун Д.Д., колоніст, землевласник – 2381  
Браун Д.Д., уповноважений селян – 1071  
Браун О.Д., колоніст, землевласник – 1411  
Браун П.Я., колоніст, землевласник – 1411  
Браун Ф.Д., колоніст, землевласник – 1411  
Браун Я.Я., колоніст, землевласник – 1411  
Бредіс Е., землемір Катеринославського відділення Селянського поземельного банку – 83  
Бредіхін В.І., дворянин, землевласник – 1013, 2108, 2109  
Бредіхін В.М., міщанин, землевласник – 1085, 2114  
Бредіхін В.М., землевласник – 1587, 1593  
Бредіхін Вас.О., землевласник – 2106  
Бредіхін Вен.О., дворянин, землевласник – 2103, 2106  
Бредіхін В.С., міщанин, землевласник – 1089, 1238-1240  
Бредіхін Г.Й., прапорщик, землевласник – 2266  
Бредіхін І.О., надвірний радник, землевласник – 2106, 2109  
Бредіхін Й.Ф., капітан-лейтенант, землевласник – 1484, 1485, 1706, 2266  
Бредіхін К., землевласник – 179  
Бредіхін К.Л., землевласник – 1091, 2360  
Бредіхін К.Ф., міщанин, землевласник – 1278, 1777, 1804, 2106  
Бредіхін Л.М., міщанин, землевласник – 1085, 1235, 1486, 2221  
Бредіхін Л.С., міщанин, землевласник – 1089, 1238-1240, 1540  
Бредіхін М.М., міщанин, землевл. – 1089, 1336-1738, 2259, 2434  
Бредіхін М.Ф., капітан-лейтенант, землевл. – 1081, 1278, 1804  
Бредіхін О.Л., землевласник – 1091, 1840, 1842, 1843, 2360  
Бредіхін О.Ф., капітан-лейтенант, землевласник – 1285, 1367  
Бредіхін П.К., землевласник – 198  
Бредіхін П.С., міщанин, землевласник – 1089, 1238-1240, 1540  
Бредіхін П.С., міщанин, землевласник – 1089, 1238-1240, 1540  
Бредіхін П.Ф., лейтенант, член-позичальник земського банку – 694, 1088, 1278, 1433, 1733, 1975, 2195, 2301, 2401  
Бредіхін С., землевласник – 1093  
Бредіхін Ф., землевласник – 77  
Бредіхін Ф.О., статський радник, землевласник – 2105, 2106, 2269  
Бредіхін Ф.С., колезький радник, землевласник – 1278, 1432, 1878  
Бредіхін Х.О., землевласник – 1839, 2103-2107, 2269  
Бредіхіна А.І., землевласниця – 1285  
Бредіхіна В.І., дружина лейтенанта, землевласниця – 1975  
Бредіхіна Г.Ф., землевласниця – 1278  
Бредіхіна Д.Ф., землевласниця – 1278  
Бредіхіна Є.К., міщанка, землевласниця – 1089, 1238-1240  
Бредіхіна Є.П., дочка лейтенанта, землевласниця – 2301  
Бредіхіна М.С., дружина колезького радника, землевласниця – 1285, 1652  
Бредіхіна М.С., міщанка, землевласниця – 1089, 1238-1240  
Бредіхіна О., землевласниця – 2435  
Бредіхіна О.Г., землевласниця – 1278  
Бредіхіни, землевласники – 1090, 1092, 1241, 1254, 1256, 1257, 1615, 1705, 1779, 1781, 1800, 1812, 1882, 1883, 1885, 1886, 1888, 1892, 2129, 2131  
Бредісв, селянин, землевласник – 887  
Бресв І., селянин – 520, 521, 523  
Брежеско, дружина ротмістра, землевласниця – 1488  
Бреймеров, поміщик – 1026  
Бреннер І. – 883  
Бренюк Т.І., міщанин, землевласник – 1902  
Бреславський І., землевласник – 535  
Бреславський П., землевласник – 535  
Бреус Л.В., землевласник – 529  
Бржеський Ф.О., штабс-ротмістр, землевласник – 1824  
Бригада В.М., селянин, землевласник – 2177  
Бригада Г.О., селянин, землевласник – 2177  
Бригада К.С., селянин, землевласник, повірений – 2177  
Бригада Ф.М., селянин, землевласник – 2177  
Брижник В., селянин, повірений – 2308  
Брик, кресляр – 1468, 1469, 2013, 2196  
Брин Н., кресляр – 1351  
Бриненко І.М., селянин, землевласник – 2012  
Бриненко Ф. землевласник – 483  
Бринський Ф.І., селянин, землевласник – 1917  
Бриннок, землевласник – 1676  
Бровко Д.А., селянин, землевласник – 793  
Бровко Л., землевласник – 793  
Бровко Ф., землевласник – 793  
Бровков Л., землевласник – 429  
Бровцина (Бровцева) Є.І., вдова ротмістра, землевл. – 1394, 1395  
Бродовська Н.К., дружина лікаря – 1099-1101  
Брождков, власник мастки – 2055  
Брозовський В.Я., поселянин, землевласник – 1575  
Брозовський Й.П., поселянин, землевласник – 1575  
Брозовський Й.Я., поселянин, землевласник – 1575  
Брозовський М.Й., поселянин, землевласник – 1575  
Брозовський М.П., поселянин, землевласник – 1575  
Брозовський М.Я., поселянин, землевласник – 1575  
Бромовецький К.Ф., повірений – 1212  
Броникова В.П., селянка, землевласниця – 464  
Бронштейн П.І., міщанин – 219  
Брудницький І., землевласник – 535  
Бруква І.Й., селянин, землевласник – 1373  
Брусілова Ю., землевласниця – 1083  
Брускін І.М., бериславський купець, землевласник – 1825  
Брюханов, землемір – 827  
Брюхно Д.Ю., міщанин, землевласник – 1325, 1326, 1328-1331, 1569, 1570, 1780, 1798, 1802, 1856  
Брюхно І.О., селянин, землевласник – 1248-1250  
Брюхно К.Ю., ефрейтор, землевласник – 1561, 1564, 1565, 1569, 1572, 1667-1669, 1680, 1681, 1772, 1773, 2125, 2140-2433  
Брюхно О.Д., землевласник – 1327, 1853  
Брюхно П.І., землевласниця – 1327, 1853  
Брюхно С.О., селянин, землевласник – 1247  
Брюхов Ф.А., миколаївський купець 2-ої гільдії, землевл. – 1933  
Брюшін Ф.М., міщанин, землевласник – 1955, 1957, 1969, 1970  
Брятко І.І., землевласник – 1651  
Брятко О.Г., землевласник – 1651  
Буацель І.Г., ротмістр, землевласник – 1285

Бублов Г.Г., селянин, землевласник – 2413  
 Бубна Е.К., землевласник – 390  
 Буга Г.Н., уповноважений земельного товариства – 1091, 2360  
 Бугаєвський, поміщик – 694  
 Бугасенко І.К., селянин, землевласник – 289  
 Бугасенко С.І., селянин, землевласник – 288  
 Бугайська О.П., землевласниця – 753-755  
 Бугайський, поміщик – 303  
 Бугайський, генерал-майор, землевласник – 306  
 Бугун Г.К., землевласник – 127  
 Бугун К.К., землевласник – 127  
 Бугун М.К., землевласник – 127  
 Бугун П.К., селянин, землевласник – 127, 527  
 Будна Е.К., землевласник – 373, 387  
 Будна Е.К., землевласниця – 1176  
 Будний О.Ф., дворянин, повірений – 373, 374, 378-397  
 Буза І.М., селянин, землевласник – 1838  
 Бузин І.Н., генерал-майор, поміщик – 1026, 1029, 1037, 1042  
 Бузина (Горовий), землевласник – 1315  
 Бузинський, поміщик – 1026  
 Бузник І.Ф., техник – 1651  
 Бузовський М., священник с.Милове – 1080, 1505, 1506  
 Бузуян, капітан, землевласник – 10  
 Буйний, землевласник – 150, 749  
 Буйний С.В., селянин, землевласник – 205, 210, 215, 216, 853, 854, 875, 880, 881  
 Буйні, землевласники – 872, 873  
 Букан М., уповноважений земельного товариства – 1091  
 Букач М.І., селянин, землевласник – 1247  
 Букач Ф.І., селянин, землевласник – 1247-1249  
 Букач Я.І., селянин, землевласник – 1247  
 Буксгевден, неодмінний член Херсонського повітового селянського присутствія – 1918  
 Буксгевден В.Г., фон, вдова корнета, землевласниця – 1347, 1394, 1395, 2022, 2048  
 Буксгевден В.І., фон, колезький радник, землевл. – 1394, 2022  
 Булавицький А.М., землевласник – 1927  
 Булавка В.П., селянин, землевласник – 2451зв.  
 Булавка Г.В., селянин, землевласник – 2451зв.  
 Булаєв В.О., селянин, землевласник – 1904  
 Булаєв І.О., селянин, землевласник – 1904  
 Булаєв Т., селянин, землевласник – 514  
 Булатов В.М., осавул, управитель мастку Енгельгардта В.В.– 1445, 1639, 1640, 1641  
 Булатович (Булатов) В., виконавець робіт, член Херсонської губернської землевпорядної комісії – 1214, 1374, 1375, 2094-2101, 2174, 2243, 2244, 2312-2331, 2383, 2384, 2455зв  
 Булацель, поміщик – 1487  
 Булгаков, канцелярист, копірувальник – 1229  
 Булгаков, поміщик – 1026  
 Булгаков, генерал-лейтенант, землевласник – 1413, 1432  
 Булгаков В.Я., майор, землевласник – 996  
 Булгаков З.Ф., нотаріус – 417  
 Булгакова М.С., землевласниця – 268  
 Булгакова Т.І., дружина майора, землевласниця – 1207, 1213, 1278, 1433, 1928, 2055  
 Булгарі, дійсний статський радник, землевласник – 1094, 1097  
 Булдан Н., селянин, землевласник – 2004  
 Булех С., землевласник – 1013  
 Бунцельман, херсонський купець, землевласник – 1155  
 Бураков Я., губернський секретар, землевласник – 593  
 Бурачков, землевласник – 272  
 Бурачков І., надвірний радник, землевласник – 269  
 Бурачков (Бурочков) П.О., надвірний радник, землевласник – 268, 279, 619, 620, 824  
 Бурачкова К., землевласниця – 279  
 Бурачок, надвірний радник, землевласник – 177, 571  
 Бурбело Г.Т., селянин, землевласник – 1247  
 Бурбело К.Т., селянин, землевласник – 1247  
 Бурбело М.О., селянин, землевласник – 1247  
 Бурбело П.О., селянин, землевласник – 1247  
 Бурбело Х.О., селянин, землевласник – 1247  
 Бурблянець В., міщанин, землевласник – 1811  
 Бургардт Я.Д., колоніст, землевласник – 1411  
 Бурдика Г., повірений – 677  
 Бурдиленко Л.Н., селянин, землевласник – 289  
 Бурдюг Г., селянин, повірений – 605  
 Бурдюг І., селянин, землевласник – 99  
 Буренко А., землевласниця – 1948, 1949  
 Буренко А., повірений – 610  
 Буренко Г., землевласник – 1946, 1949  
 Буренко П.І., землевласниця – 1199, 1200, 1202, 1948, 1949  
 Буренко Ю.Ю., купець, землевласник – 1279, 1948, 1949, 2077  
 Буречков (Бурачков) О.І., колезький. асесор, землевласник – 265  
 Буринович (Боремович) О., священник Святодухівської церкви (м.Херсон), повірений – 1731-1733  
 Бурка В., власник млина (на р. Мокрий Ягорлик) – 1024  
 Буркацький М.А., селянин, землевласник – 1913  
 Бурковський Д.Ф., землевласник – 534 (1 зв.)  
 Бурковський Є., землевласник – 535  
 Бурле І., землевласник – 1538  
 Бурмнов С.А., селянин, уповноважений селян – 722  
 Бурнашова В.М., землевласниця – 285  
 Бурхановська О.О., вдова капітана 2-го рангу – 1319  
 Бурхановський В.І., капітан 2-го рангу, землевласник – 1230, 1928  
 Бурцев, поміщик – 1597  
 Бурцев В., помічник землеміра – 482  
 Буряк П.А., селянин, землевласник – 106  
 Буряков П., священник с. Князь-Григорівка – 406  
 Буряков Т.Ю., селянин, землевласник – 1587, 1588, 1590  
 Бур'янець В., міщанин, землевласник – 2007  
 Бур'янець В.О., міщанин, землевласник – 1810  
 Бурячок А.Л., селянин, землевласник – 287  
 Бурячок Л.Т., селянин, землевласник – 287  
 Бурячок С.Б., селянин, землевласник – 99, 105, 557  
 Бурячок Т.Б., селянин, землевласник – 287  
 Бутвинська Р.І., селянка, землевласниця – 2324  
 Бутвинська С.І., селянка, землевласниця – 2324  
 Бутвинський А.П., селянин, землевласник – 2324  
 Бутвинський Г.І., селянин, землевласник – 2324  
 Бутвинський І.І., селянин, землевласник – 2324  
 Бутвинський М.І., селянин, землевласник – 2324  
 Бутенко В.І., селянин, землевласник – 1917  
 Бутенко С.Н., селянин, землевласник – 1247  
 Бутенко К., селянин, довірений – 1457  
 Бутенко К.І., селянин, землевласник – 1917  
 Бутенко М.Т., селянин, землевласник – 1917  
 Бутенко М.Ф., селянка, землевласниця – 1248, 1249  
 Бутенко Н.І., селянин, землевласник – 1247  
 Бутенко Т.М., селянин, землевласник – 1917  
 Бутенко Ф.І., селянин, землевласник – 1247, 1708  
 Бутенков Н., священник с. Миколаївка (Бобринец. повіту) – 997  
 Бутін А.Є., землевласник – 545  
 Бутін М.Є., землевласник – 545  
 Буткевич П., титулярний радник, старший землемір – 680, 681, 1050, 1081, 1082, 1145, 1146, 1211, 1212, 1215, 1217, 1218, 1318, 1323, 1369, 1380, 1392, 1393, 1558, 1607, 1650, 1654, 1682, 1922, 1952, 2029, 2074, 2075, 2239, 2250, 2252, 2432, 2444  
 Бутович, землевласник – 1974  
 Бутович, майор, власник села – 2  
 Бутович А.Д., дворянин, землевласник – 505-509  
 Бутович Є.І., дружина колезького асесора, землевласниця – 1414  
 Бутович І.Д., землевласник – 508, 509, 514, 533  
 Бутович І.І., губернський секретар, землевласник – 1414, 1258, 2304, 2305  
 Бутовський С.С., штабс-ротмістр, землевласник – 1617  
 Бутурліна, землевласниця – 46  
 Бухарін А.Я., селянин, землевласник – 729  
 Бухарін Н.М., селянин, землевласник – 729  
 Бухольцева Є.Б., землевласниця – 2429  
 Бухтєєв, поміщик – 1008, 1026  
 Буцан М.П., уповноважений земельного товариства – 2360  
 Буцвінов К.С., селянин, землевласник – 1917  
 Буцький, межувальник – 694  
 Буш (Бушин) В.Г., селянин, землевласник – 1511, 1999-2001  
 Буш Н.Ф., дружина колезького асесора, землевласниця – 1083  
 Буш Х.Й., поселянин, землевласник – 1813  
 Бушков, інженер – 1368  
 Бюксель, бр., землевласник – 369-372  
 Бюксель (Бюкель) А.І., землевласник – 369-372, 395, 438, 439  
 Бюксель Г.Г., землевласник – 395  
 Бюксель М.Ф., землевласник – 439  
 Бюксель О., землевласник – 395  
 Бюксель С.І., землевласник – 439

**В**

- Вабич А., селянин, землевласник – 557  
Вавилов І.Ф., колезький радник, землевласник – 27, 1204, 1207, 1278, 1433, 1484, 1689  
Вавилов П.І., землевласник – 279  
Вавилова К.О., землевласниця – 279  
Ваганов П.В., губернський секретар, землемір 14-го класу – 22, 23, 25-27, 1210, 1458, 1619, 1620-1622, 1662, 1776, 2102, 2267, 2269-2273, 2406, 2409  
Вагнер І.Г., поселянин, землевласник – 1507  
Ваданов, колезький асесор, землемір – 1086, 1156, 1414, 1584, 1639, 1727, 1877, 2055, 2253  
Вадон О.Є., спадковий почесний громадянин, власник чавуно-ливарного заводу – 2297  
Вакіш О.Д., селянин, землевласник – 1874  
Вакуленко Є.С., землевласник – 827  
Вакуленко З.С., землевласник – 827  
Вакуленко С.Г., землевласник – 827  
Вакуленко Я.Я., землевласник – 827  
Валабуєв А., повірений – 405, 406  
Валентій К.К., селянин, землевласник – 1247  
Валицька О.В., дружина колезького асесора, землевласниця – 1779, 1782, 1783, 1784  
Валковська, поміщиця – 167, 168, 694  
Валуєв Л.Т., землевласник – 825  
Валуєв Т.А., селянин, землевласник – 597  
Валуєв Ф.А., селянин, землевласник – 597  
Валуєв Я.П., селянин, землевласник – 597  
Валуєва О.І., селянка, землевласниця – 597  
Валуєва П.І., селянка, землевласниця – 597  
Валуєнко Г., селянин, повірений – 433  
Вальдшвейн, землевласник – 1257  
Валько С.К., селянин, землевласник – 114  
Вальтер І., кресляр – 2455зв.  
Вальтер Й.Й., поселянин, землевласник – 1575  
Валіяченко (Величенко) Н., селянин, повірений – 1923-1925  
Вангеластов А.П., селянин, землевласник – 1832  
Вангеластов В.П., селянин, землевласник – 1832  
Вангеластов К.П., селянин, землевласник – 1832  
Вангеластов Л.П., селянин, землевласник – 1832  
Вангеластов Н.П., селянин, землевласник – 1832  
Вангеластов Я.П., селянин, землевласник – 1832  
Вангеластова П.І., селянка, землевласниця – 1832  
Ванюшкін А.А., селянин, землевласник – 497  
Ванюшкін А.В., селянин, землевласник – 497  
Ванюшкін Мак.М., селянин, землевласник – 497  
Ванюшкін Мик.М., селянин, землевласник – 497  
Ванюшкін П.А., селянин, землевласник – 498  
Ванюшкін Т.А., селянин, землевласник – 497  
Варавин Є.А., землевласник – 2023  
Варавин О.Ф., міщанин, землевласник – 2023  
Варавин С.Ю., землевласник – 2023, 2024  
Варавин Ф.Х., міщанин, землевласник – 2023, 2024  
Варавини (Варави), землевласники – 2385, 2386, 2387, 2388, 2390  
Варакса, землевласник – 1107  
Варакса І.С., селянин, землевласник – 2413  
Варварюк П., гласний Херсонської міської думи – 30  
Вареник З., міщанин, землевласник – 2428  
Варивода Г.Д., землевласниця – 1708  
Варивода Д.К., землевласник – 1708  
Варивода І.Ф., землевласник – 1708  
Варивода М.А., землевласник – 1709  
Варивода Т.К., землевласник – 1708  
Варивода Ф.Р., землевласник – 1708  
Вариводин, межувальник – 1124, 1707, 1766, 2179  
Варицький С.Ф., селянин, землевласник – 1442, 1443  
Варламов І., поручик, землевласник – 264, 269, 279  
Варланка Н., власниця млина – 1024  
Варлатій Г.М., селянин, землевласник – 293  
Варлатій М.М., селянин, землевласник – 293  
Варнєєв М.А., землевласник – 1272  
Варфоломєєв Ю.Ф., селянин, землевласник – 1225  
Васейко А.С., землевласник – 1709  
Васейко Г.Х., землевласниця – 1709  
Васейко Ф.С., землевласник – 1709  
Васеленко Кир., селянин, землевласник – 2263  
Васеленко Кос., селянин, землевласник – 2263  
Васеленко С., селянин, землевласник – 2263  
Василевська О.І., дружина колезького асесора, землевл-ця – 1499  
Василевський А.П., землевласник – 2285, 2286  
Василевський К., старший землемір землемірних комісій – 905, 1113, 1214, 1279, 1280, 1333, 1334, 1344, 1373, 1426-1431, 1457, 1459, 1460, 1542, 1543, 1618, 1832, 1898, 1910, 1911, 1917, 1974, 2010, 2045, 2127, 2128, 2275, 2361, 2376, 2379  
Василенко А.В., землевласник – 827  
Василенко А.Ф., землевласник – 207, 209, 211  
Василенко В.Я., селянин, землевласник – 2451зв.  
Василенко Г.О., селянин, землевласник – 454  
Василенко Г.П., селянин, землевласник – 2451зв.  
Василенко Є.М., селянин, землевласник – 2451зв.  
Василенко І.Г., землевласник – 827  
Василенко І.О., селянин, землевласник – 454  
Василенко І.П., селянин, землевласник – 334  
Василенко І.М., селянин, землевласник – 1301, 1313, 1317  
Василенко К.О., селянин, землевласник – 454, 529  
Василенко О.П., селянин, землевласник – 106  
Василенко П.М., селянин, землевласник – 2451зв.  
Василенко П.С., селянин, землевласник – 334  
Василенко С., повірений – 2451зв.  
Василенко С., селянин, землевласник – 604  
Василенко С-1-й.В., землевласник – 827  
Василенко С-2-й.В., землевласник – 827  
Василенко Т.К., селянин, землевласник – 1524  
Василенко Ф.Л., селянин, землевласник – 464  
Василенко Ф.П., селянин, землевласник – 114  
Василенко Ф.П., селянин, землевласник – 2451зв.  
Василенко Я.Г., селянин, землевласник – 2451зв.  
Василець І.К., селянин, землевласник – 1867  
Василець П.Л., селянин, землевласник – 1867  
Василець С.Л., селянин, землевласник – 1867  
Василинов, майор, землевласник – 1026  
Васильєв А., міщанин, землевласник – 1975  
Васильєв А., землевласник – 1538  
Васильєв А.Є., селянин, землевл. – 2225, 2228, 2230, 2232, 2238  
Васильєв В.С., землевласник – 2230-2232  
Васильєв І., старший учень – 1217, 1218  
Васильєв І.Є., землевласник – 2232, 2238  
Васильєв І.Ф., колезький радник – 27  
Васильєв К., землевласник – 2230  
Васильєв К.М., землевласник – 2228  
Васильєв П., колезький асесор, землевласник – 2193  
Васильєв П.С., землевласник – 2153  
Васильєв С.А., землевласник – 1443  
Васильєв С.Є., землевласник – 179  
Васильєв Ф., селянин, землевласник – 2230, 2238  
Васильєв Ф.М., селянин, землевласник – 2159, 2161-2164  
Васильєв Ю.К., землевласник – 2228  
Васильківська Г.А., вдова статського радника – 1235  
Васильківський І.В., статський радник, землевласник – 1085  
Васильковський Г., землевласник – 301  
Васильковський П., землевласник – 301  
Васильченки, землевласники – 1416, 2403  
Васильченко, міщанин, землевласник – 2417  
Васильченко, приватний землемір – 1309, 1907, 2238  
Васильченко В.Ф., міщанин, землевласник – 2140, 2143, 2368  
Васильченко Г.Ф., міщанин, землевласник – 2140, 2143, 2368  
Васильченко (Кобзар) М.В., селянка, землевласниця – 1666, 1670  
Васильченко П.О., землевласник – 1936, 1937  
Васильченко С., землевласник – 1302, 1309  
Васильченко С.Ф., землевласник – 1983, 1989-1992  
Васильченко Ф.О., міщанин, землевласник – 1561, 2153  
Вассали, поміщики – 227-229, 550, 551, 618, 631, 632, 666, 670, 733, 826, 721, 722, 733  
Вассал В.А., землевласник – 403  
Вассал (Вассаль) В.Р., інженер-майор, землевласник – 315-318, 430, 443, 485-487, 491, 721  
Вассал Г.Г. – 227  
Вассал (Вассаль) Є.Р., інженер-майор, землевласник – 485-487, 721, 722  
Вассал (Вассаль) О.Р., прапорщик, землевл. – 485-494, 721-733  
Вассал П.К., дружина майора, землевласниця – 2003  
Вассал Р., землевласник – 310  
Вассал (Вассаль) Р-Р.В., дворянин, землевл. – 147, 148, 444, 445

Бассал Р.О., дворянин, управитель мастку Рув'є К.І., землевласник – 203, 226, 307-309, 329, 485-490, 492, 571, 625, 679, 721, 758, 824, 855, 869  
 Бассал Ш.К., землевласник – 496, 499  
 Вассер, землемір землевпорядних комісій – 1373  
 Вахненко І.С., поселянин, землевласник – 896  
 Вахненко Т.С., поселянин, землевласник – 896  
 Вашков І., херсонський купець – 5, 6, 2456зв.  
 Ващенко В.Ф., селянин, землевласник – 729  
 Ващенко Г., відставний гусар – 26  
 Ващенко Г.Г., селянин, землевласник – 2451зв.  
 Ващенко Д.В., селянин, землевласник – 729  
 Ващенко І.Т., селянин, землевласник – 729  
 Ващенко Л., селянин, землевласник – 354  
 Ващенко Т.В., селянин, землевласник – 2451зв.  
 Ващенко Т.Т., селянин, землевласник – 729, 822  
 Вдовенко Д.Г., селянин, землевласник – 1468, 1469  
 Вдовиченко М.Г., міщанин, довірений - 2132, 2134  
 Вдовиченко М.Д., селянин, землевласник – 1294  
 Вдовиченко П.І., селянин, землевласник – 1917  
 Вдовиченко С.М., селянин, землевласник – 1294  
 Вебер, колезький асесор, земський землемір – 1800  
 Вебер В.В., поселянин, землевласник – 1575  
 Вебер Й.В., поселянин, землевласник – 1575  
 Вебер Й.Й., поселянин, землевласник – 1575  
 Вебер Й.М., поселянин, землевласник – 1575  
 Вебер Й.П., поселянин, землевласник – 1575  
 Вебер Й.Я., поселянин, землевласник – 1575  
 Вебер М.В., поселянин, землевласник – 1575  
 Вебер М.Д., поселянин, землевласник – 1575  
 Вебер М.Й., поселянин, землевласник – 1575  
 Вебер П.Й., поселянин, землевласник – 1575  
 Вебер Х.Д., поселянин, землевласник – 1575  
 Вебер Я.Й., поселянин, землевласник – 1575  
 Вебер Я.Я., поселянин, землевласник – 1575  
 Веблій, інженер, завідувач землевпорядними роботами в Таврійській губ. – 573-576, 579, 702, 767, 769, 770, 861, 907  
 Вебмецький С., землевласник – 852  
 Ведмедєва К.Й., селянка, землевласниця – 1977  
 Ведмедь К.М., селянин, землевласник – 1977  
 Ведмедь М.П., селянин, землевласник – 1977  
 Ведмедь М.Ф., міщанин, землевласник – 2259  
 Ведмедь С.А., землевласник – 2130, 2131  
 Ведмідь С., землевласник – 1954  
 Вейгнер, помічник землеміра – 1399, 1400, 1647, 1850, 2059  
 Вейландов, власник трактиру – 13  
 Велекий П.М., землевласник – 827  
 Великий І.Т., землевласник – 1350  
 Великий П.П., землевласник – 827  
 Величко К., уповноважений селянин – 1913  
 Величко М., старший помічник землеміра – 689  
 Величко П.М., селянин, землевласник – 1977  
 Величко Ф., член-позичальник Херсонського земського банку – 832, 835  
 Велько М.І., селянин, землевласник – 1917  
 Венглинський К., землевласник – 649  
 Венцель Ф., священник, повірений – 2312  
 Верані О.І., одеський купець 2-ї гільдії, повірений – 307-309, 488-490, 571  
 Вербець К.К., полковий осавул, землевласник – 2430  
 Вербицький І.Т., значковий товариш, повірений – 2404  
 Вербовський В.Т., селянин, землевласник – 1917  
 Вербовський Д.Т., селянин, землевласник – 1917  
 Вербовський І.Т., селянин, землевласник – 1917  
 Вербовський М.Т., селянин, землевласник – 1917  
 Вербцу, поміщик – 1518  
 Вердеревський, капітан, начальник 2-го відділення Таврійської губернської креслярні – 329  
 Веремєв Г-1-й.І., землевласник – 827  
 Веремєв Г-2-й.І., землевласник – 827  
 Веремєв І.Г., землевласник – 827  
 Веремєв Л.Г., землевласник – 827  
 Веремєв М.Г., землевласник – 827  
 Веретенник Мик.К., селянин, землевласник – 2059  
 Веретенник Мих.К., селянин, землевласник – 2059  
 Веретенник Я.К., селянин, землевласник – 2059  
 Веретенников Я., помічник землеміра – 1445, 2011  
 Верещинський І.І., землевласник – 534 (2зв.)  
 Веріго (Веріга, Верігін, Верігов) Р., дніпровський повітовий землемір – 90, 130, 152, 199, 229, 230, 320, 342, 343, 442, 536, 538, 539, 554, 624, 626, 680, 682, 683, 689, 695, 771, 774, 794, 796, 800, 834, 1788  
 Верле Т.Й., поселянин, землевласник – 1813  
 Верлінг С.С., миколаївський міський землемір – 189, 1083, 1098-1101, 1112, 1347, 1395, 1416, 1538, 1598, 1623-1627, 1690-1695, 1735, 1736, 1785, 1896, 1897, 2048, 2146, 2157  
 Вернер Г.В., колоніст, землевласник – 2381  
 Вернер Генр.Ф., колоніст, землевласник – 2381  
 Вернер Густ.Ф., колоніст, землевласник – 2381  
 Вернер Й.Ф., колоніст, землевласник – 2381  
 Вернер О.Ф., колоніст, землевласник – 2381  
 Вернер Ф.Ф., колоніст, землевласник – 2381  
 Вернер Х.Ф., колоніст, землевласник – 2381  
 Вернигора А.М., землевласник – 231  
 Вернигора І.А., землевласник – 231  
 Вернигора Л.Л., землевласниця – 805, 813  
 Верещак О.Л., землевласник – 127  
 Верещак П.Л., землевласник – 127  
 Верещак Т.Л., землевласник – 127  
 Верещак Ф.Л., землевласник – 127  
 Верещинський С., землевласник – 535  
 Верін О., одеський купець 3-ї гільдії, повірений ассала Р.О – 855  
 Верницька М., землевласниця – 301  
 Верницький Г., землевласник – 301  
 Верницький І., землевласник – 301  
 Верницький Й., землевласник – 301  
 Верницький П., землевласник – 301  
 Вертільяк П.М., поручик, землевласник – 187, 1057, 1737, 1823, 1973, 2123  
 Вертман К.М., колоністка, землевласниця – 1411  
 Вертман Я.Я., колоніст, землевласник – 1411  
 Верховський І.Л., капітан, землевласник – 1050, 1875, 2429, 2444  
 Вершняк Ф., селянин, уповноважений селян – 1530  
 Верьовський Г.І., інженер-будівельник – 2147, 2148, 2169  
 Веселюх Є., селянин – 483  
 Ветров О.Ф., селянин, землевласник – 1277  
 Ветрова Є.О., селянка, землевласниця – 1277  
 Ветрова О.І., селянка, землевласниця – 1277  
 Ветрови, землевласники – 2335  
 Виборний М.Х., землевл. – 1300, 1631, 1676, 1902, 1921, 2119  
 Визиренко М.Д., селянин, землевласник – 1904-1906, 2012  
 Вилдін Ф.Ф., землевласник (італієць) – 22, 23  
 Вилло М., землемір єврейського відділення Херсонсько-Бессарабського управління держмайна – 1141, 1192, 1257, 1412, 1609, 1821, 1837, 2082, 2086, 2210, 2339  
 Винарський, старший топограф – 1491, 1549  
 Винниченко Г., помічник землеміра – 1679, 1867  
 Винниченко Д.М., селянин, землевласник – 1867  
 Виноградов І.М., селянин, землевласник – 1832  
 Виноградський М., землемір – 596, 1308, 1310, 1311, 1874  
 Винокурова (Кранцфельд) І.Й., дружина доктора медицини, землевласниця – 1073, 1074, 1078, 1079, 2287  
 Випирайло В.Ф., селянин, землевласник – 2451зв.  
 Випирайло Д., селянин, землевласник – 2451зв.  
 Випирайло С., селянин, землевласник – 2451зв.  
 Випирайло Я., селянин, землевласник – 713  
 Виропайло Т.М., селянин, землевласник – 114  
 Висоцька (Соколовська) К.Л., землевласниця – 1864, 1865, 1896, 1897, 1899-1901  
 Висоцький А.Я., землевласник – 534 (2зв.)  
 Висоцький В.Й., сільський писар – 1382, 1396, 1397, 1493, 1494, 1528, 1529, 1634, 1951, 1973  
 Висоцький Є.Ф., землевласник – 534 (2зв.)  
 Висоцький Л.Я., селянин, землевласник – 2322  
 Висоцький М., помічник землеміра - 282  
 Висоцький М., поселянин, повірений – 2418, 2423, 2424  
 Висоцький П.Г., дворянин, землевласник – 1597, 1598, 1665, 1666, 1668, 1845, 1864, 1865, 1866, 1894  
 Висоцький П.Є., землевласник – 533, 534 (2зв.)  
 Висоцький Пав.П., дворянин, губернський секретар, землевласник – 1625, 1626, 1628, 1629, 1681, 1896, 1897, 1899, 1900, 1902, 2015, 2017, 2018, 2151-2154, 2156, 2157, 2159-2168, 2170, 2425, 2427  
 Висоцький Петр.П., землевласник – 1221, 1274, 1276, 1667-1670,

1672-1674, 1680, 1846, 2015, 2018, 2020, 2160, 2162-2164

Висоцький Т., землевласник – 533

Висоцькі, землевласники – 780, 1433, 1676

Вишкварка М., уповноважений селян – 1708-1710

Вишкварка С.М., землевласник – 1708

Вишковський А.І., землевласник – 527

Вишковський І.І., землевласник – 527

Вишковський І.М., землевласник – 127, 527

Вишковський П.І., землевласник – 527

Вишковський П.С., землевласник – 527

Вишковський С.І., землевласник – 127, 527

Вишневецька А.Х., селянка, землевласниця – 1981

Вишневецька Е.М., селянка, землевласниця – 2330

Вишневецька М., селянка, землевласниця – 1294

Вишневецький, надвірний радник, землемір Херсонських  
військових поселень – 1288, 1861, 2042, 2254

Вишневецький Бол., селянин, землевласник – 1294

Вишневецький Бр., селянин, землевласник – 1294

Вишневецький І.Я., повірений. – 1112

Вишневецький Л.А., селянин, землевласник – 1981

Вишоренко В.К., селянин, землевласник – 1867

Віб П.П., землевласник – 1159, 1172, 1181, 1183

Віб Я., землевласник – 1168

Вібе Я.І., поселянин, землевласник – 1159, 1168, 1170, 1182, 1183

Відман Я.Г., поселянин, землевласник – 883

Віжол М.А., селянка, землевласниця – 2454зв.

Віжол К.К., селянин, землевласник – 2454зв.

Візірян (Візіран) П.Ф., майор, землевласник – 1026, 1032

Вікторовський, землевласник – 2441

Віленський, землемір – 1043

Вільгаук Й.А., поселянин, землевласник – 1507

Вінарський Л.Ф., селянин, землевласник – 2037, 2038

Вінарський Ф.Я., селянин, землевласник – 2037, 2038

Вінгеловський (Венгеловський) В., поселянин, повір. – 2391, 2392

Вінклер М., капітан, землевласник – 996

Вінклер М.І., землевласник – 368

Вінник І.Г., селянин, землевласник – 1917

Вінник М.І., селянин, землевласник – 1917

Вінник С.Г., селянин, землевласник – 1917

Вінс Г.Г., землевласник – 1159, 1167, 1172, 1181

Вінтулов Д.С., капітан, землевласник – 1380

Вінц, меноніт, землевласник – 46

Віньковський А.Т., паламар – 1014

Віртебергський (Вентенберський) Е.Ф., принц, землевласник –  
1026, 1028

Віссор, виконавець робіт землевпорядних комісій – 75, 76, 124,  
128, 144-146, 178, 198, 300, 301, 434, 572-576, 702, 767, 770

Вітвицька О., дружина колезького реєстратора, землевл-ця – 2122

Вітте, де, граф, землевласник – 2193, 2195, 2298

Віттон, службовець, власник саду – 1268

Власенко, землевласник – 1974

Власенко В.В., селянин, землевласник – 1679

Власенко П., повірений селян – 553

Власенко С.П., міщанин, землевласник – 1175

Вленов Ф., повірений селян – 886

Влялько А.Г., селянин, землевласник – 1247

Вовченко В.К., землевласник – 827

Вовченко С.Ф., землевласниця – 827

Вовченко К.Ф., землевласниця – 827

Вогушевський А.М., селянин, землевласник – 1832

Водаєв М.І., селянин, землевласник – 1832

Водолага Н.О., селянин, землевласник – 1904-1906

Водолага П.Н., селянин, землевласник – 1904

Водоп'ян І-І-й, селянин, землевласник – 2048

Водоп'ян І-2-й, селянин, землевласник – 2048

Водоп'ян К., землевласник – 2048

Водоп'ян М., селянин, землевласник – 2048

Вознесенська Н.С., землевласниця – 248, 772

Воїнов М., помічник землеміра – 1904

Войдаг (Вайдаг) Е., надвірний радник, слисаветградський  
повітовий землемір – 323, 1051, 1192, 1448, 1725, 2107, 2252,  
2269-2273, 2275, 2308, 2448

Войнаровський Г.А., землевласник – 127, 527

Войнаровський І.Г., землевласник – 527

Войнаровський Л.А., землевласник – 127, 527

Войнаровський Марк С., землевласник – 527

Войнаровський Март.С. землевласник – 527

Войнаровський О.Ф. землевласник – 527

Войнаровський С.Г. землевласник – 127, 527

Войнаровський Ф.А. землевласник – 527

Войнаровський Ф.К. землевласник – 127, 527

Войнаровський Ф.С. землевласник – 527

Войташенко М.І., селянин, землевласник – 2037, 2038

Войташенко Я.І., селянин, землевласник – 2037, 2038

Войхович Ф.Я., міщанин, землевласник – 1936, 1937

Войцекевич Г.Г., селянин, землевласник – 2059

Войцекевич Г.Я., селянин, землевласник – 2059

Войцекевич К.Г., селянин, землевласник – 2059

Войцекевич Ф.І., селянин, землевласник – 2059

Войцеховський, старший землемір землевпоряд. комісії – 2455зв.

Вокула, землевласник – 1112

Волик Д.О., селянин, землевласник – 1524

Волик П.К., селянин, землевласник – 1524

Волик Я.М., селянин, землевласник – 1524

Воличенко Ілл.Р., землевласник – 827

Воличенко Іс.Р., землевласник – 827

Воличенко М.Р., землевласник – 827

Волк Р.Г., землевласник – 128

Волков А.К., селянин, землевласник – 1917

Волков Г., благочинний – 229, 230

Волков З.К., селянин, землевласник – 1917

Волков І.І., землевласник – 1708

Волков М., дяк, повірений – 2219

Волков П., селянин, землевласник – 1985

Волковська К., поміщиця – 409

Волковський Д.П., колезький реєстратор, землевласник – 131

Волковський О.П., колезький реєстратор, землевласник – 131

Волковські, землевласники – 130, 699

Волкодав, селянин, землевласник – 310, 311

Волкодави, землевласники – 240

Волконська, землевласниця – 67

Волконська М.О., княгиня, землевласниця – 1485, 2079, 2284

Волконський, князь, генерал-аншеф, землевласник – 810

Волконський, князь, землевласник – 1555, 1766

Волконський Г.П., князь, землевласник – 1768, 1950, 2396-2398,  
2400, 2401

Волобуєв Л.Д., селянин, землевласник – 471, 472

Воловей Л., селянин, землевласник – 1374, 1375

Воловик С., сільський староста с. Миколаївка – 1762

Воловичев А., селянин, землевласник – 693

Воловников С., оleshківський купець, довірений – 1731-1733

Володін Л.Ф., землемір-практик – 446

Володін П.М., селянин, землевласник – 1832

Волокітін П.Д., землевласник – 186, 797, 798

Волосатов М., підполковник, інженер межового корпусу - 39, 279,  
1232, 1233, 1235, 1285, 1501, 1502, 1503, 1504, 2103, 2105,  
2107, 2110, 2269, 2271, 2272

Волосатов П., старший землемір – 1582, 1583, 2270

Волосов В.І., капітан І-го рангу, землевласник – 1814, 1816-1818,  
2299, 2377

Волосова Н.І., дружина підполковника, землевласниця – 1814,  
1817, 1818

Волосович П.Г., дворянин, землевл. – 28, 32, 33, 36, 37, 1877, 2426

Волосович-Томашевський, дворянин, землевласник – 1432

Волох О.М., селянин, землевласник – 1978, 1979

Волохін А.Н., землевласник – 1477-1480, 1513

Волохін В.І., спадковий почесний громадянин, землевласник –  
703, 1394, 1514, 1726, 2042, 2043, 2172

Волохін І.І., землевласник – 1230, 1465, 1929, 2042, 2044, 2057,  
2255, 2256

Волохін О.І., губернський секретар, землевласник – 1515, 2042,  
2043, 2044, 2340

Волохін С.І., спадковий почесний громадянин, землевласник –  
2042-2044

Волохіна Т.О., вдова спадкового почесного громадянина – 2042

Волохіни, землевласники – 1110, 1208, 1219, 2253, 2343, 2345-  
2347, 2349-2358

Волохович І.А., землевласник – 534 (2зв.)

Волошин В.Д., селянин, землевласник – 1680

Волошин І.В., колезький. секретар, землевласник – 1285

Волошин К., дяк – 1320, 2211

Волошин О.К., селянин, землевласник – 423

Волошин, прапорщик, землевласник – 997

Волошинов П.О., дворянин, землевласник – 2010

- Волошинова М.Б., землевл-ця – 116-124, 222-225, 466, 583-589  
Волошко Є., паламар – 915  
Волошко Т.Г., селянин, землевласник – 2451зв.  
Волошко Т.О., землевласник – 529  
Волощук О., землевласник – 429, 793  
Волхонська, княгиня, землевласниця – 771  
Волхонські, князі, землевласники – 1223, 1224, 2402, 2403  
Вольська В.Г., дружина підпоручика, землевласниця – 24, 29, 35, 1087, 1352, 1353  
Вольська (Павлова) П.С., землевл-ця – 24, 29, 35, 1144, 1352, 1353  
Вольський І.М., поручик, землевл. – 24, 25, 29, 35, 1144, 1353  
Вольський П.С., кадет, землевласник – 25  
Вольфрам, фон, дворянин, землевласник – 2298  
Воницька К.М., землевласниця – 1617  
Вонцовський А., землевласник – 535  
Вонцовський С., землевласник – 535  
Вонцовський Ф., землевласник – 535  
Ворнік К.І., селянин, землевласник – 1838  
Воробйов І., селянин, землевласник – 734-738  
Воробйов К., селянин, землевласник – 732, 856, 866  
Воробйов Ф.М., селянин, землевласник – 469-471  
Воробйов Я.Г., член-позичальник банку – 836-838, 841, 843  
Воробйов Я.Ф., селянин, землевласник – 469-471  
Воробйови, землевласники – 298, 299, 331, 336, 475  
Ворожейкіна М.П., дружина підполковника, землевласниця – 1205, 1500, 1933  
Ворона А., землевласник – 127  
Ворона Е.В., землевласник – 127  
Ворона К.К., землевласник – 127  
Ворона О.О., землевласник – 127  
Ворона О.А., селянин, землевласник – 1247  
Ворона П.Д., землевласник – 127  
Ворона Ф.К., землевласник – 127  
Вороненков М. – 5, 6, 2456зв.  
Воронець А., селянка, землевласниця – 527  
Воронець А.З., селянин, землевласник – 527  
Воронець П.О., селянин, землевласник – 2451зв.  
Воронець Ф.О., селянин, землевласник – 2451зв.  
Воронка Г.К., селянин, землевласник – 1981  
Воронка К.Д., селянин, землевласник – 1981  
Воронка М.К., селянин, землевласник – 1981  
Воронка Т.К., селянин, землевласник – 1981  
Воронко М.О., землевласник – 529  
Воронков В., надвірний радник, помічник Херсонського губернського землеміра – 1507, 1508, 1509  
Воронков Г.І., селянин, землевласник – 1294  
Воронов У., селянин, повірений – 1648  
Воронович, начальник управління землеробства та держмайна Херсонської і Бессарабської губерній – 1351, 1647, 2013, 2196  
Воронцов, граф, землевласник – 1057  
Воронцов, князь, землевласник – 1579, 1580  
Воронцов М.С., князь, землевласник – 1516  
Воронцов С.М., князь, генерал-лейтенант, землевласник – 1232, 1233, 1470, 1604, 1605, 1723, 1724, 1727, 1980  
Воронцов-Дашков, князь, землевласник – 2027  
Воронцова-Дашкова Е.А., графиня, землевласниця – 1468, 1469, 1978, 1979  
Вороньков Л.Ф., селянин, землевласник – 597  
Вороньков О.М., селянин, землевласник – 597  
Воропай Д.А., селянин, землевласник – 206  
Воропай С.А., селянин, землевласник – 206, 220  
Воропай П.Д., селянин, землевласник – 206  
Воропай Т., землевласник – 206, 212  
Воропінов, майор, землевласник – 1861, 1863  
Воротиляк (Вертіляк, Воротиняк, Воротняк.), М.П., поручик, землевласник – 2049-2052  
Воротиняк (Воротиляк, Воротиляка) П.В., штаб-лікар, землевласник – 250, 262, 782, 1354  
Воротников, унтер-офіцер, кресляр – 1288  
Воротоніров І.Д., підпоручик, повірений – 2404  
Ворохубенко С.П., селянин, землевласник – 1917  
Ворошнін В., священник – 2383, 2384  
Врабій П.Ф., селянин, землевласник – 2454зв.  
Врадій Ф.М., селянин, землевласник – 2454зв.  
Врублевський А., землевласник – 1700  
Врублевський Р., землемір землевпорядних комісій – 2087, 2089-2101, 2196
- Вувдов П., стихарний дяк – 1187, 1188  
Вустер, землевласник – 823  
В'юнов І., землемір – 2216  
В'яземська О.М., княгиня, дружина дійсного статського радника, землевласниця – 680, 788, 1556, 2113, 2264, 2265  
В'яземський, князь, генерал-майор, землевласник – 2246
- Г**  
Гаврик М.К., селянин, землевласник – 1847, 1848, 1849  
Гаврик С.М., нотаріус – 131, 291, 293, 295, 296, 730  
Гаврик Х.М., селянин, землевласник – 1847, 1848, 1849  
Гаврикова О., землевласниця – 179  
Гавриленко Г.С., селянин, землевласник – 423  
Гавриленко М., міщанин, землевласник – 2428  
Гавриленко Х.І., землевласник – 1881, 1885, 1889, 1890, 2014, 2017, 2018, 2116  
Гаврилов, землевласник – 375  
Гаврилов О.Ф., селянин, землевласник – 1874  
Гаврилова А.П., селянка, землевласниця – 375  
Гаврильченко А., землевласник – 150, 547, 548, 882  
Гаврильченко З., селянин, довірений – 756  
Гаврильченко Ю.М., селянин, землевласник – 1832  
Гавриш В.К., міщанин, землевласник – 1280, 1282, 1283, 1298  
Гавриш І.М., міщанин, землевласник – 1284  
Гавриш І.О., селянин, землевласник – 1327  
Гавриш М., міщанин, землевласник – 1284  
Гавриш О.Ю., міщанин, землевласник – 1280, 1281, 1282, 1298  
Гаврилів Г.М., селянин, землевласник – 2037, 2038  
Гаврус, землевласник – 698  
Гаврус Я.А., селянин, землевласник – 472  
Гадолін, херсонський губернський землемір – 2298  
Гадомський, одеський повітовий землемір – 2042, 2254, 2418, 2423, 2424  
Гайдаєнко А.М., селянин, землевласник – 1904, 1905, 1906  
Гайдаєнко С.М., селянин, землевласник – 1904, 1905, 1906  
Гайдай В.О., міщанин, землевласник – 1769, 1872, 1929, 1932, 2362, 2363  
Гайдай В.О., селянин, землевласник – 2177  
Гайдай Т.І., селянин, землевласник – 2177  
Гайдученко А., селянка, землевласниця – 2263  
Гайман Й.Г., поселенин, землевласник – 1813  
Гайслер А.Г., поселенин, землевласник – 1813  
Гайслер Г.А., поселенин, землевласник – 1813  
Гайслер Г.Х., поселенин, землевласник – 1813  
Гайслер Й.Г., поселенин, землевласник – 1813  
Гайслер Х.Х., поселенин, землевласник – 1813  
Гайслер Х.Ф., поселенин, землевласник – 1813  
Гайтан А.М., дворянин, землевласник – 810, 813  
Гайчев В.А., селянин, землевласник – 1225  
Гайчев Вас.П., селянин, землевласник – 1225  
Гайчев Вл.П., селянин, землевласник – 1225  
Гайчев Г.А., селянин, землевласник – 1225  
Гайчев І-І-й А., селянин, землевласник – 1225  
Гайчев І-2-й А., селянин, землевласник – 1225  
Гайчев І.П., селянин, землевласник – 1225  
Гайчев І.С., селянин, землевласник – 1225  
Гайчев Л.П., селянин, землевласник – 1225  
Гайчев М.А., селянин, землевласник – 1225  
Гайчев О.А., селянин, землевласник – 1225  
Гайчев П.А., селянин, землевласник – 1225  
Гайчев С.С., селянин, землевласник – 1225  
Гайчев Т.П., селянин, землевласник – 1225  
Гайчев Ф.А., селянин, землевласник – 1225  
Гайчева Г.Ф., селянка, землевласниця – 1225  
Гайчева Є.Л., селянка, землевласниця – 1225  
Гайчева І.Г., селянка, землевласниця – 1225  
Гайчева Т.І., селянка, землевласниця – 1225  
Гаксова, дружина генерал-майора, поміщиця, – 1766, 2173  
Галаган П., помічник землеміра землевпоряд. комісій – 1399, 1400  
Галаганенко О., міщанин – 5, 6, 2456зв.  
Галан М., селянин – 32, 33  
Галацан, прапорщик, землевласник – 10  
Галенко В., священник с. Березнігувате – 25, 26, 28, 32, 33, 34, 2308  
Галич, землевласник – 41  
Галка П., повірений селян – 2254  
Галкін, помічник землеміра – 1431  
Галлер Я.Я., колоніст, землевласник – 2381

Галос М., підполковник, землевласник – 10  
Галухін, херсонський купець 2-ї гільдії, землевласник – 1057, 1855, 1856, 2140  
Галухін (Голухін) Г.Д., спадковий почесний громадянин, землевласник – 2377  
Галухін Д.Ф., спадковий почесний громадянин, землевласник – 1731-1733  
Гальфінгер В.К., поселанка, землевласниця – 1507  
Гальфінгер І.К., поселанка, землевласник – 1507  
Гамалєєв, землемір землевпорядних комісій – 1938  
Гамшій, власник поштового двору – 13  
Гангардт О.І., дворянин, землевласник – 714  
Ганделевич С.І., землевласник – 1708  
Гандрабура М.С., селянин, землевласник – 2454зв.  
Гандусь (Сандусь) М.І., землевласник – 243  
Гандусь (Сандусь) Т.Г., землевласник – 244  
Ганжа І.О., дворянин, землевласник – 1792  
Ганжа П., землевласниця – 1792  
Ганзенко К.І., селянка, землевласниця – 2009  
Ганзенко Ф.М., селянин, землевласник – 1832  
Ганзенко Ф.Ф., селянин, землевласник – 1832  
Ганнібал, генерал-поручик – 1065  
Ганношенко (Ганошенко, Ганношенко) Д., поселанка, повірений – 2418, 2423, 2424  
Ганношенко О., землевласниця – 1717  
Ганске К.Г., землевласник – 1387, 1389  
Ганусенко (Гунусенко), купець, землевласник – 2141, 2142  
Гапич П., селянин, землевласник – 1296, 1612, 1614  
Гапич Я., землевласник – 1612, 1614  
Гапоненко А., довірений – 2451зв.  
Гаптарьов-Гратинський (Гратинський) І.Г., титулярний радник, старший землемір – 21, 25, 26, 28, 32, 33, 250, 1049, 1051, 1067-1070, 1072, 1084, 1187, 1188, 1235-1240, 1246, 1320, 1321, 1338, 1352, 1353, 1372, 1377, 1449, 1450, 1456, 1486, 1540, 1648, 1655-1658, 1661, 1702, 1704, 1738, 1774, 1876, 1944, 2011, 2042, 2075, 2208, 2209, 2211-2213, 2221, 2246, 2254, 2288  
Гапусенко, С.М., богоявлений купець, землевл. – 1561, 1564, 1565  
Гарага А.А., міщанин, землевласник – 1882, 1883  
Гаран А.А., землевласник – 231  
Гаран М., селянин, довірений – 1456  
Гаращенко Н., селянин, землевласник – 1277  
Гарберт, поселанка, землевласник – 1734  
Гарвардт Ф.Г., поселанка, член-позичал. банку – 1099, 1735, 1736  
Гардок А.М., поселанка, землевласник – 1507  
Гардок А.П., поселанка, землевласник – 1507  
Гардок І.Г., поселанка, землевласник – 1507  
Гардок Й.В., поселанка, землевласник – 1507  
Гаркавенко Н., селянин, землевласник – 2048  
Гарке Г., земський начальник, землевпорядник – 1468, 1469  
Гаркуша Г., селянин, землевласник – 557  
Гаркуша К.І., землевласник – 179  
Гаркушевський, помічник землеміра – 126  
Гаркушенко І.О., селянин, землевласник – 1790  
Гармс І.І., землевласник – 1159, 1164, 1167, 1168, 1169, 1170, 1180-1183  
Гарнобарський, губернський секретар, поміщик – 885, 909  
Гарнобарський А.Є., підполковник, землевласник – 902  
Гартон М., відставний унтер-офіцер, землевласник – 693, 860  
Гартонг С.Є.фон, дружина полковника, землевласниця – 1777, 1779, 1800  
Гатілов Г.О., селянин, землевласник – 2037, 2038  
Гауштек А., чиновник 12 класу Катеринославської контори іноземних поселенців – 2423  
Гафаров, перекладач з татарської мови – 68  
Гаюс М., майор, землевласник – 10, 1026, 1036  
Гаюха А.А., міщанин, землевласник – 1882, 1885  
Гвозденко А.Т., міщанин, землевласник – 1696, 1698, 1700  
Гвозденко В., землевласник – 1696, 1700  
Гвозденко О., землевласник – 1700  
Гвозденко Павл.Т., землевласник – 1696-1698, 1700  
Гвозденко Петр.Т., міщанин, землевласник – 1697-1700  
Гвозденко С.П., міщанин – 1300, 1921, 2078  
Гвозденко Т., землевласник – 1208  
Гвозденко Ф.Ф., землевласниця – 1697, 1699, 1700  
Гвоздьов, міщанин, землевласник – 1690  
Гдшинська М.В., дружина дворянина, землевласниця – 1171, 2276, 2278  
Геберлінг А.Й., поселанка, землевласник – 1813  
Геберлінг А.П., поселанка, землевласник – 1813  
Геберлінг Й.П., поселанка, землевласник – 1813  
Геберт Р.Г., поселанка, землевласник – 1507  
Гегер, землевласник – 369-372  
Гедройц А.Ф., підполковник, землевласник – 1701  
Гедройц (Гідройц) Є.А., князь, капітан 2-го рангу, землевласник – 1690, 1694, 1695  
Гедулянов І.І., землевласник – 827  
Гезь М.А., селянин, землевласник – 1847, 1848, 1849  
Гейкін, генерал-майор, землевласник – 2  
Гейкіна С.І., дружина таємного радника, землевласниця – 1189, 1757, 2083, 2084, 2213, 2214  
Гейнріх Г.А., поселанка, землевласник – 524  
Гейнріх Ш., землевласник – 740  
Гейнцельман А.Ф., землевласник – 438  
Гейнцельман В.Ф., землевласник – 438, 439  
Гейнцельман Е., землевласник – 395  
Гейнцельман К.Ф., землевласник – 369-372, 395  
Гекель, землевласник – 2446  
Гекк, землевласник – 1887  
Гекк І.К., землевласник – 1677  
Гекк Й.Г., поселанка, землевласник – 1866, 1901  
Геклер, власник хутору – 328  
Геллер Г.І., землевласник – 547  
Геллерт Й.Й., колоніст, землевласник – 2381  
Гельман Х.І., поселанка, землевласник – 1507  
Гембаровський С.І., землевласник – 534 (2зв.)  
Генадієв (Генадій) О.І., колезький асесор, землевласник – 1026, 1029, 1037, 1041  
Генадій, ієромонах Бізюкова монастиря – 2391, 2392  
Генбічев (Генбачев), поміщик, землевласник – 619, 620, 824  
Генделєвич Ф.І., землевласник – 1709  
Генкель І., управитель мастку – 2337  
Генніг Г.Ф., колоніст, землевласник – 1411  
Генніг І.Ф., колоніст, землевласник – 1411  
Генніг Я.Ф., колоніст, землевласник – 1411  
Генріхс І., землевласник – 330  
Георгієв П.Д., міщанин, землевласник – 1344, 2080  
Гепферт, колоніст, землевласник – 524  
Гепферт А.П., поселанка, землевласник – 525  
Гепферт А.-А. А., землевласник – 525  
Гепферт Е.А., землевласник – 525  
Гепферт Я.П., селянин, землевласник – 512, 513, 525  
Гер О.Р., землевласник – 2274  
Гер Р.Й., землевласник – 2274  
Гер Р.Р., землевласник – 2274  
Герасименко А.Г., селянин, землевласник – 1678  
Герасименко П.К., селянин, землевласник – 414, 415  
Герасимов Ф.Д., селянин, землевласник – 1838  
Герасимовський, власник хутора – 1025  
Гербель М.М., землевласник – 1114, 2262, 2263  
Гербель О.М., землевласниця – 1115  
Гербередорер Й.А., поселанка, землевласник – 1507  
Герварт Я.Ф., фон, колезький. ресстратор, управитель мастку Рахманова Г.М. – 250  
Герета К.Т., селянин, землевласник – 334  
Герман Г., колоніст – 21, 22, 23  
Герок А.Й., поселанка, землевласник – 1813  
Герок В.Й., поселанка, землевласник – 1813  
Герок Готл.Й., поселанка, землевласник – 1813  
Герок Густ.К., поселанка, землевласник – 1813  
Герок Ед.Й., поселанка, землевласник – 1813  
Герок Ем.Й., поселанка, землевласник – 1813  
Герок Е.Л., поселанка, землевласник – 1813  
Герок Е.Ф., поселанка, землевласник – 1813  
Герок Й.В., поселанка, землевласник – 1813  
Герок К.Й., поселанка, землевласник – 1813  
Герок Т.Й., поселанка, землевласник – 1813  
Герок Х.Й., поселанка, землевласник – 1813  
Гертер І.Я., землевласник – 368  
Гертер М.Л., херсонський міський землемір – 6, 10, 420, 1228, 1291, 1292, 1296, 1467, 1612, 1615, 1948, 1949, 2022, 2039, 2040, 2351-2354, 2356, 2361, 2364-2367, 2369, 2371-2376, 2378, 2396-2398, 2400  
Герц А., приватний землемір – 1071, 1186, 1322, 2047, 2410  
Герцен Я.П., уповноважений сільської громади – 1186



Герценберг Л.С., землевласниця – 1014  
 Гершельман (Шмідт) А.І., землевласник – 92  
 Геслер І.Ф., поселянин, землевласник – 791  
 Гетьман С.Г., селянин, землевласник – 1524  
 Гетьманська Н.О., землевласниця – 231  
 Гетьманський Є.І., землевласник – 231  
 Гехт Х.М., колоніст., землевласник – 2381  
 Гибало П.І., землевласник – 529  
 Гігер І.Ф., молдавський боярин, землевласник – 994  
 Гіжицька Л.Г., дружина колезького радника, землевл-ця – 1487  
 Гіжицький, ротмістр, землевласник – 1007  
 Гіжицький І., землевласник – 1026  
 Гіжицький І.І., генерал-майор, землевл. – 1050, 1318, 1487, 1654  
 Гіжицький М.П., губернський секретар, землевласник – 1393, 1487, 2046  
 Гіжицький О.Г., штабс-капітан, землевл. – 1392, 1393, 1487, 2046  
 Гіжицький П.Г., поручик, землевласник – 1393  
 Гіжицький С.О., корнет, землевласник – 1014  
 Гіжицький Ф.О., підпоручик, землевласник – 1014  
 Гіжицький Ф.О., ротмістр, землевласник – 1516  
 Гіке (Гіка) Р., княгиня, дружина волоського господаря, поміщика – 5, 6, 2298, 2456зв  
 Гікс І.К., австрійськопідданий, повірений Мординової М.С. – 115  
 Гімак Х.М., селянин, землевласник – 1904, 1905, 1906  
 Гімеріх Й.Й., землевласник – 1821  
 Гінкель І.П., поселянин, землевласник – 1507  
 Гінзбурги, барони, землевласники – 804  
 Гінтовт П., в.о. Мелітопольського повітового землеміра – 553, 623, 624  
 Гірт Й.І., поселянин, землевласник – 1507  
 Гіт А.В., селянин, землевласник – 1225  
 Гіт В.Г., селянин, землевласник – 1225  
 Гічка В.І., міщанин, землевл. – 1280, 1282, 1284, 1949, 2140, 2143  
 Гічка Г.І., міщанин, землевласник – 1300, 1344, 1913, 1921, 1948  
 Гічка І., землевласник – 1477, 1478, 1479, 1480, 1481  
 Гічка М., землевласниця – 1199, 1200, 1202, 1948, 1949  
 Гічка О.П., богоявленський купець, землевласник – 1195, 1206, 1281, 1282, 1948, 1949, 2078, 2079, 2080, 2396, 2397, 2401  
 Гічка П.І., землевласник – 1465  
 Гладиш С., землевласник – 1065  
 Гладка Л.М., дружина колезького асесора, землевласниця – 997  
 Гладка О.І., селянка, землевласниця – 1294  
 Гладкий, полковник, власник хутора – 43  
 Гладкий, лікар, землевласник – 46  
 Гладкий В.А., штабс-ротмістр, член-позичальник банку – 97  
 Гладкий І.Г., селянин, землевласник – 2177  
 Гладкий М.Г., селянин, землевласник – 2177  
 Гладкий П., молодший учень – 1070  
 Гладков Ф.О., міщанин, землевл. – 1495-1497, 1956, 1957, 1971  
 Гладкохатній І., молодший учень – 1069  
 Гладун В., селянин, землевласник – 2004  
 Гладун Г.П., землевласник – 825  
 Гладченко П., землевласник – 1495, 1496  
 Глазков (Гласков) К.С., селянин, землевласник – 412, 414, 415  
 Гламаздін Д.М., селянин, землевласник – 1904  
 Гламаздін П.М., селянин, землевласник – 1904, 1905, 1906  
 Глиняний Я.Р., селянин, землевласник – 1904, 1905, 1906  
 Глуховський Ф.С., землевласник – 827  
 Глушеч Я., землевласник – 793  
 Глушкевич М., землемір – 1362, 1365  
 Глущенко А., селянин, землевласник – 1521  
 Глущенко А.В., землевласник – 365  
 Глущенко В.Г., селянин, землевласник – 423  
 Глущенко Є.П., землевласник – 127  
 Глущенко І.М., землевласник – 127  
 Глущенко М.І., землевласник – 127  
 Глущенко М.П., селянин, землевласник – 464  
 Глущенко М.С., землевласник – 127  
 Глущенко Н., землевласник – 127  
 Глущенко Ф.В., селянин, землевласник – 423  
 Глущенко Ф.Г., землевласник – 850  
 Глущенко Ф.М., землевласник – 127  
 Глущенко Я.М., землевласник – 127  
 Глюбрехт С.Г., поселянин, землевласник – 1813  
 Глюбрехт Х.Г., поселянин, землевласник – 1813  
 Гнєвишев Ф., управитель держмайна Таврійської та Катеринославської губ. – 911, 912  
 Гнєдая К.К., землевласниця – 179  
 Гниляк І.Я., землевласник – 827  
 Гниляк М.І., землевласник – 827  
 Гниляк Т.І., землевласник – 827  
 Гноєвий Т., селянин, землевласник – 353  
 Гнут І.Л., селянин, землевласник – 1247  
 Гнут С.М., селянка, землевласниця – 1247  
 Гнут Х.Л., селянин, землевласник – 1248, 1249  
 Гворухін, землевласник – 2438  
 Годзелинський П., кресляр - 1479, 1480, 1513, 2243, 2244  
 Годлевський, помічник землеміра - 1247, 1374, 1375, 1524, 1647, 1708, 1709, 1850, 1946, 2025, 2059, 2177, 2196  
 Годлевський А.Н., корнет, землевласник – 1019, 1020, 1021, 1022  
 Годлевський І.О., капітан-лейтенант, землевласник – 1019, 1020, 1021, 1022  
 Годовальний Б., поселянин-землевласник – 915  
 Годулян (Годулєнов) Л., колезький реєстратор, землевласник – 1026, 1031  
 Годун (Годунов) В.Є., селянин, землевласник – 1113, 1279, 1281, 1282, 1284, 1298, 2077  
 Годунов З.Т., селянин, землевласник – 1566, 1567, 1568  
 Годунов Т.Є., землевласник – 1113  
 Годунови, селяни, землевласники – 2061, 2062, 2433  
 Гой М.П., селянин, землевласник – 1247  
 Голдун І.Ф., селянин, землевласник – 1832  
 Голдун М.Ф., селянин, землевласник – 1832  
 Голдун Н.В., селянин, землевласник – 1832  
 Голдун П.Ф., селянин, землевласник – 1832  
 Голдун Ф.В., селянин, землевласник – 1832  
 Голдун Ф.О., селянка, землевласниця – 1917  
 Голецький, помічник землеміра – 1503  
 Голеніщев Л., ялтинський повітовий землемір – 51, 604-607, 2406  
 Голеніщев-Кутузов М.Л., генерал-аншеф, землевласник – 2444  
 Голинський І.Н., селянин, землевласник – 1904  
 Голинський Н.Г., селянин, землевласник – 1904, 1905, 1906  
 Голішев, земський начальник 9 ділянок – 2249  
 Голіков І.Н., селянин, землевласник – 1869, 1870  
 Голіков Н.Г., селянин, землевласник – 1869, 1870  
 Голіков О.Н., селянин, землевласник – 1869, 1870  
 Голіцин В., дяк, повірений – 2222  
 Голіцин В.С., камергер 5-го класу, землевласник – 919  
 Голіцин С.Ф., князь, генерал от інфантерії, землевласник – 1607  
 Голіцин, член Херс. губернської землевпорядної комісії – 1979  
 Голіцина М.П., землевл-ця, дружина генерал-майора – 1488, 1489  
 Головатий А., новотятинський сільський староста – 2332  
 Головатий А.М., селянин, землевласник – 1247  
 Головатий Н.М., селянин, землевласник – 1247  
 Головатий Ф.М., селянин, землевласник – 1247  
 Головатюк І.І., землевласник – 231  
 Головатюк Л.І., землевласник – 231  
 Головатюк М.Д., землевласник – 231  
 Головачов, колезький радник, директор Таврійської креслярні – 433, 902  
 Головецький І.О., селянин, землевласник – 2454зв.  
 Головецький О.Я., селянин, землевласник – 2454зв.  
 Головецький С.Я., селянин, землевласник – 2454зв.  
 Головін Д.Р., селянин, землевласник – 2454зв.  
 Головіна А.І., землевласниця – 2108, 2109  
 Головінський А., селянин, довірений – 1457  
 Головка В., уповноважений селян – 1708, 1709, 1710  
 Головка Д., землевласник – 672  
 Головка С., понятий – 427  
 Головка Т.С., селянин, землевласник – 293  
 Головка Ф.Т., землевласник – 1708  
 Головка Я.О., селянин, землевласник – 1524  
 Головка-Улозовський, топограф - 2390  
 Головченко А.І., орендар – 2094-2101  
 Головченко В., землевласник – 572  
 Головченко В.І., селянин, землевласник – 1231  
 Головченко Ю.І., селянин, землевласник – 1231  
 Гологеоргієва О.В., дружина майора, землевласниця – 996  
 Голота М.І., селянин, землевласник – 1468, 1469  
 Голуб І.Т., селянин, землевласник – 1832  
 Голуб С.Т., селянин, землевласник – 1832  
 Голуб Т., селянин, повірений – 1072  
 Голуб Т.І., селянин, землевласник – 1832  
 Голубів К., козак (колишнього Війська Запорозького) – 3

Голубів М., прикажчик – 1393  
 Голубовський, в. о. помічника Бобринецького городничого – 996  
 Голушков В.І., урядовець 14 класу, поміщик – 997  
 Гольд, утримувач земської станції – 127  
 Гольденберг, власник будинку (м. Херсон) – 1511  
 Гольта Д.Г., селянин, землевласник – 2454зв.  
 Гольта М.В., селянин, землевласник – 2454 зв.  
 Гольта М.П., селянка, землевласниця – 2454зв.  
 Гольта Ю.В., селянин, землевласник – 2454зв.  
 Гольта Я.В., селянин, землевласник – 2454зв.  
 Гоман А.Т. – 1979  
 Гоман Г.П., селянин, землевласник – 1979  
 Гоман М.П., селянин, землевласник – 1979  
 Гоман М.Ю., селянка, землевласниця – 1979  
 Гоман П., селянин, землевласник – 1979  
 Гомонова Т., землевласниця – 124  
 Гоманюк К.С., селянка, землевласниця – 1832  
 Гоманюк Ф., сільський староста – 1869  
 Гоманюк Ф.Я., селянин, землевласник – 1832  
 Гоноропули, землевласники – 2301  
 Гоноропуло М., чиновник, землевласник – 2298  
 Гоноропуло М.О., поручик, землевласник – 1324  
 Гоноропуло О., чиновник, землевласник – 2298  
 Гоноропуло С., майор, землевласник – 2298  
 Гончар А., селянин, уповноважений – 274  
 Гончар А.С., землевласник – 827  
 Гончар Д.Г., землевласник – 423  
 Гончар І.Я., землевласник – 827  
 Гончар М.К., землевласник – 827  
 Гончар П.І., землевласник – 827  
 Гончар С.І., землевласник – 827  
 Гончар Т.А., землевласник – 827  
 Гончар Ф.Я., землевласник – 827  
 Гончар Я.С., землевласник – 827  
 Гончаренко, землевласник – 1881, 1884  
 Гончаренко А.В., міщанка, довірена – 1955, 1970  
 Гончаренко Г., селянин, уповноважений – 2248  
 Гончаренко М.В., землевласник – 1176  
 Гончаренко О., сільський писар с. Олешки – 610  
 Гончаренко Ф.Р., землевласник – 1350  
 Гончаренко Я., уповноважений поселення – 1118  
 Гончаренкова (Гончаренко) С.І., міщанка, землевласниця – 2061, 2062, 2064  
 Гончаров В.Н., селянин, землевласник – 1874  
 Гончаров Н.Є., селянин, землевласник – 1874  
 Гончаров С.Д., селянин, землевласник – 423  
 Гончарова С., землевласниця – 2433  
 Гопчий В.П., селянин, землевласник – 1468, 1469  
 Горашенко О., селянин, землевласник – 1289  
 Горб Д.Д., землевласник – 127  
 Горб І.Ю., селянин, землевласник – 1977  
 Горб К.К., селянин, землевласник – 1979  
 Горб Л.Д., землевласник – 127  
 Горб М.К., селянин, землевласник – 1977  
 Горб О.Д., землевласник – 127  
 Горб С.Д., землевласник – 127  
 Горбаневич І.І., землевласник – 534 (2зв.)  
 Горбаневич Ф., землевласник – 535  
 Горбаненко, землевласник – 1758  
 Горбаненко, повітовий землемір – 1719  
 Горбаненко С., землемір землевпорядних комісій – 496-499, 597, 756, 773  
 Горбатов Д.Л., член Херсонського окружного суду – 189, 1116, 1295, 1612, 1651, 2022  
 Горбач Б.Д., селянин, землевласник – 206  
 Горбенко, колезький секретар, наглядач швед. кол. – 2391, 2392  
 Горбенко І., поселянин, землевласник – 915  
 Горбенко І.Ф., сільський писар с. Сергіївка – 2107  
 Горбенко О., уповноважений селян – 2053  
 Горбова, поміщиця – 1490, 1766  
 Горбунов П., селянин, землевласник – 1248, 1249  
 Горбунов Я., селянин, землевласник – 1248, 1249  
 Горбунцов, землемір землевпорядних комісій – 1478- 1480  
 Гордєнко І., землемір-таксатор – 1335, 2266  
 Гордєнко І.В., землевласник – 179  
 Гордов Г.М., земський начальник 9-ї ділянки Херсонського повіту, землевпорядник – 1708- 1710  
 Гореславський М., дворянин, землевласник – 2298  
 Горецький Я., уповноважений селян – 538  
 Горелкін А.І., землевласник – 146  
 Горелов Г., поселянин, довірений – 2219  
 Горіщин Д., губернський землемір – 1350  
 Горідько П.А., селянин, землевласник – 1977  
 Горліщин, член Херс. губернської землевпорядної комісії – 1938  
 Горлов К.К., селянин, землевласник – 1838  
 Горловський Д.М., херсонський купець, землевласник – 1410, 2204-2206  
 Горні (Фальц-Фейн) Е.І., землевласник – 876  
 Горобець К.А., селянин, землевласник – 334  
 Горобець О.К., землевласник – 825  
 Горобець Р., повірений селян – 723  
 Горота К., повірений селян – 723  
 Горох А.І., селянин, землевласник – 334  
 Горох І.П., селянин, землевласник – 334  
 Горох М.В., селянин, землевласник – 334  
 Горох М.Г., селянин, землевласник – 334  
 Горох П.І., селянин, землевласник – 334  
 Горохов Д.Є., землевласник – 825  
 Горохов Є.І., землевласник – 825  
 Горохов І.А., землевласник – 825  
 Горохов І.Д., землевласник – 825  
 Горохов І.О., землевласник – 825  
 Горохов М.Є., землевласник – 825  
 Горохов Н.В., землевласник – 825  
 Горохов С.Я., землевласник – 825  
 Горохов Я.О., землевласник – 825  
 Горохов Я.П., землевласник – 825  
 Гороховський Корн. П., селянин, землевласник – 2317  
 Гороховський Кузь. П., селянин, землевласник – 2317  
 Гороховський П.П., селянин, землевласник – 2316, 2317, 2403  
 Гороховський Ф.П., селянин, землевласник – 2317  
 Гороховський Я.П., селянин, землевласник – 2317  
 Горський, статський радник, інженер, начальник 2-го відділення креслярні межевої канцелярії – 3, 1621, 1622, 2033, 2034  
 Горчевська О.І., комісіонерша 7 класу. – 2132  
 Горшкович З.Б., міщанин – 182  
 Горький К.Є., селянин, уповноважений – 1458  
 Готзеліх А.П., поселянин землевласник – 1575  
 Готзеліх Й.М., поселянин, землевласник – 1575  
 Готзеліх Йог.П., поселянин, землевласник – 1575  
 Готзеліх Йос.П., поселянин, землевласник – 1575  
 Готовкін Ф., повірений селян – 39  
 Гофман В., колоніст, уповноважений – 1468, 1469  
 Гофман В.П., поселянин землевласник – 1575  
 Гофман Ж., інженер – 364, 514, 525, 539, 562, 1100, 1296, 1444, 1677, 1780, 1798, 1827, 1881, 1885, 2268, 2376  
 Гофман Й.П., поселянин, землевласник – 1575  
 Гофман О.П., поселянин, землевласник – 1575  
 Гофман П.Г., колоніст, землевласник – 1411  
 Граб Л.П., землевласник – 1709  
 Грабенко Д.С., селянин, землевласник – 1248, 1249  
 Грабенко Х.С., селянин, землевласник – 1248, 1249  
 Грабко А., селянин, землевласник – 828, 841  
 Грабко Г., селянин, землевласник – 828  
 Грабко Н., землевласник – 480  
 Грабовий Г.К., поселянин, землевласник – 896  
 Грабовий Я.В., поселянин, землевласник – 896  
 Грабовський Г.В.1-й, поселянин, землевласник – 896  
 Грабовський Г.В.2-й, поселянин, землевласник – 896  
 Грабовський К.М., поселянин, землевласник – 896  
 Градовський М.І., дійсний камергер польського двору – 2444  
 Граждан М., селянин, землевласник – 2454зв.  
 Граждан Ф.С., селянин, землевласник – 2454зв.  
 Грамма Ю.В., селянин, землевласник – 1247  
 Гранка В.М., селянин, землевласник – 1248, 1249  
 Гранобарський (Гарнобарський) А.Є., підполковник, землевласник – 904, 905  
 Гранченко Є., уповноваж. сільської громади – 1708- 1710  
 Гранченко І.Я., землевласник – 1709  
 Грачова Н.Ю., селянка, землевласниця – 1977, 1979  
 Гребельний Т., повірений селян – 252  
 Гребенюк І.І., селянин, землевласник – 1977  
 Гребняк Т.Г., селянин – 708, 709, 712

Гревеніц, барон, голова губернської землевпорядної комісії – 1350, 1468, 1469, 1618, 1678, 1679, 1797, 1850, 1938, 1979

Гредньова (Філатова) Є.І., дружина надвірного радника, землевл-ця – 22, 23, 31, 34, 36-38, 1087, 1187, 1188, 2102, 2426

Грек І., селянин, землевласник – 351

Греков П.К., землевласник – 2434

Грекулов, поміщик – 1026

Грецька О., міщанка, землевласниця – 2428

Гречаний К.І., землевласник – 1709

Гречаний М., землевласник – 480

Гречаний О.К., землевласник – 1708

Гречаний Т.К., землевласник – 1708

Греченко П., селянин, повірений селян – 1426-1431

Гречиха (Гречина, Гречка), херсонський губернський землемір – 1040, 1042, 1229

Гречиха І.І., селянин, землевласник – 207

Гречиха К.І., селянин, землевласник – 207

Гречев, кресляр – 1637

Грибняк (Гребняк) Г.К., селянин, землевласник – 469-474, 477, 703-712

Грибняк (Гриб) Є.І., член позичальник банку – 708, 709, 712

Грибняк І.І., землевласник – 473 (зв.), 708, 709, 712

Грибняк І.К., землевласник – 473, 474, 703-712

Грибняк П.І., землевласник – 708, 709, 712

Грибняк Ф.І., землевласник – 708, 709

Грибовський Л., землевласник – 535

Грива Г., козак (колишнього. Війська Запорозького) – 3

Григораш А.І., землевласник – 1199, 1200, 1202

Григорашенко І.Т., селянин, землевласник – 2454зв.

Григорашко Т.М., селянин, землевласник – 2454зв.

Григоренко А.І., землевласник. – 127

Григоренко З.Д., селянин, землевласник – 1163, 2266

Григоренко М.П., землевласник – 127

Григоренко М.Я., землемір землевпорядних комісій – 1478-1480, 1513, 1515

Григоренко О.А., землевласник – 127

Григоренко П.А., землевласник – 127

Григоренко С.А., землевласник – 127

Григоренко С.Н., землевласник – 127

Григоренко Ф.І., землевласник – 127

Григор'єв Г., молодший землемірний учень – 1450

Григор'єв Г.І., селянин, землевласник – 597

Григор'єв Д., селянин, землевласник – 2150

Григор'єв Д.А., землевласник – 1934

Григор'єв О.К., поручик, землевласник – 1080, 1321

Григор'єв М., селянин, землевласник – 1382, 1494

Григор'єва М.М., селянка, землевласниця – 2330

Григоров А.В., селянин, землевласник – 2451зв.

Григоров Г., землевласник – 1840-1843

Григоров Д., землевласник – 124

Григоров Є.В., селянин, землевласник – 2451зв.

Григоров М.Я., селянин, землевласник – 2451зв.

Григоров П., повірений селян – 801

Григоров Ф.Я., селянин, землевласник – 2451зв.

Григоров Я., землевласник – 77

Григорович, землевласник – 1764, 2008

Григорюк С.О., землевласник – 412, 416

Григущенко Л., селянин, землевласник – 1493, 1494

Гриданів С.В., селянин, землевласник – 1225

Гридін І.Я., землевласник – 1077

Гриднев П.І., надвірний радник, землевл. – 1189, 2083, 2084, 2214

Гризій І.В., селянин, землевласник – 218

Гризя В.Д., селянин, землевласник – 208

Гризя І.Д., селянин, землевласник – 208

Гримаховський В.Л., селянин, землевласник – 2059

Грименко М., міщанин – 996

Гринецький С.Д., міщанин – 409

Гринецький Ф.Д., купецкий син, управитель мастку  
Наришкіної Н.М. – 753, 754, 755

Грин А.О., селянин, землевласник – 1247

Грин Д.Т., селянин, землевласник – 1247

Гринь В., селянка, землевласниця – 1248, 1249

Гринь Д., селянин, землевласник – 1248

Гринь Й., селянин, землевласник – 1248

Гринь К.Т., селянин, землевласник – 1248, 1249

Гринько І.Г., селянин, землевласник – 1746

Гринько Ю.Т., селянин, землевласник – 1247, 1248, 1249

Грипас А., селянин, землевласник – 1521

Грипас М.І., землевласник – 1715

Грипас С., селянин, землевласник – 1946

Грипас С., селянин, землевласник – 1522

Грипас Т., селянин, землевласник – 1522

Грисенко (Гарисенко) І., повірений – 1731, 1732, 1733

Грицаєнко Є.С., селянин, землевласник – 1680

Грицаєнко С.І., селянин, землевласник – 1680

Грицаєнко С.С., селянин, землевласник – 1680

Грицаєнко Ю.А., орендар – 2094-2101

Грицай, селянин, землевласник – 1882-1885

Грицай П., писар с. В.Копані – 801

Гриценко, селянин, землевласник – 1297, 2199, 2200

Гриценко В.Ф., міщанин, землевласник – 1600-1603

Гриценко Г., поселянин, повірений – 2424

Гриценко Є.М., землевласник – 127

Гриценко Л., землевласник – 1600-1602

Гриценко П.М., землевласник – 127

Гриценко Я.М., землевласник – 127

Грицок М., селянин, землевласник – 2122

Гричущенко Л.Л., селянин, землевласник – 1396, 1397

Гришин Г.К., селянин, землевласник – 2059

Гришин І., селянин, землевласник – 2059

Гришина М., селянка, землевласниця – 2059

Гришко А., землевласник – 825

Гришко В., землевласник – 480

Гришко В.Д., селянин землевласник – 1493, 1496, 1528, 1529, 1531, 1634, 1951, 1959, 2060

Гришко В.М., землевласник – 231

Гришко М., землевласник – 480

Гришко О., землевласник – 480

Гришко О.Г., землевласник – 111

Гришко С.С., селянин, землевласник – 290

Гришко Ф.Г., селянин, землевласник – 111

Гришко Ф.Ф., селянин, землевласник – 845, 846

Гришков А., уповноважений селян – 90

Гришков С., селянин, землевласник – 356

Грищенко Г., поселянин, землевласник – 2418, 2423

Грищенко І.Ф., селянин, землевласник – 597

Грищенко К., уповноважений – 1295

Грищенко Х.М., землевласник – 127

Грін, землемір землевпорядних комісій – 1646

Грінберг, кресляр - 2303

Грінченко І., міщанин – 1068

Гродзінський Г.А., землевл. – 534 (Зв.)

Гродовський М.І., дійсний камергер польського двору, землевласник – 2429

Громада М., довірений – 2451зв.

Громеченков, провінціальний секретар, землемір – 30

Громов, землемір землевпорядних комісій – 2455зв.

Громовенко Р.О., селянин, землевласник. – 2037, 2038

Грос І., землевласник – 1374, 1375

Гросман Є.М., землевласник – 1817

Гросман О.І., дружина вільного механіка, землевласниця – 1814, 1816-1818

Гросул Д.К., міщанин, землевласник – 1623-1629, 2159-2162, 2164, 2170

Гросул З., власник млина – 1024

Гросул К.С., міщанин, землевласник – 1623-1630

Гросул-Топор І.К., поручик, землевласник. – 1026, 1031

Грохольський Л.І., граф, землевласник – 688, 1147-1150, 1465, 1477-1480

Грошов (Грашов) П., селянин, управитель мастку – 307-701

Грудина П.Є., приватний землемір – 2269-2273

Грудковський А., землевласник – 1696-1698, 1700

Груйков К.С., селянин, землевласник – 2454зв.

Грунтковський В.Ф., селянин, землевласник – 1832

Грунтковський І.Ф., селянин, землевласник – 1832

Грунтковський К.Ф., селянин, землевласник – 1832

Грушецький А., дяк, повірений Херсонського вікаріатства – 1731-1733, 2448

Грушецький О., землемір землевпорядних комісій – 1350, 1575, 1813, 2088, 2187-2189

Грушка Г.Г., землевласник – 1708

Грушко Кл.П., землевласник – 1708

Грушко Кузьм.П., землевласник – 1708

Губанов Л.К., селянин, землевласник – 1869, 1870

Губарев І., землевласник – 428  
Губарев І., сільський староста – 1935  
Губарев К., землевласник – 428  
Губер Я.І., вюртембергський підданий, поселяни, землевл. – 883  
Гудимович К., селянин, землевласник – 1985  
Гудков Ф., поселянин, депутат селян – 159  
Гудулянов, поміщик – 1026  
Гужаловський П., землевласник – 532  
Гузенко (Гудзь) Т.П., селянин, землевласник – 1274, 1276, 1681  
Гузенко Т., селянин, довірений селян – 756  
Гузь В.Д., селянин, землевласник – 2451зв.  
Гузь Г., селянка, землевласниця – 2451зв.  
Гузь Д.О., селянин, землевласник – 2451зв.  
Гузь І.Н., селянин, землевласник – 2451зв.  
Гузь М., селянин, землевласник – 828  
Гузь М.Н., селянин, землевласник – 2451зв.  
Гузь П.В., селянин, землевласник – 1247  
Гузь Т.О., селянин, землевласник – 2451зв.  
Гузь Т.Т., селянин, землевласник – 2451зв.  
Гуков І.І., дворянин, землевласник – 1973, 2049-2051, 2123  
Гукова К.І., дворянка, землевласниця – 1973, 2049-2051, 2123  
Гуковський І.В., селянин, землевласник – 2340  
Гулак Г.Р., селянка, землевласниця – 2009  
Гулевич Г.Т., селянин, землевласник – 1917  
Гулевич Г.Ф., селянин, землевласник – 1917  
Гулевич Д.І., селянин, землевласниця – 1917  
Гулевич І., надвірний радник, директор креслярні – 20, 21  
Гулевич І.Т., селянин, землевласник – 1917  
Гулевич Л.Ф., селянин, землевласник – 1917  
Гулевич М.Т., селянин, землевласник – 1917  
Гулевич Ф.Т., селянин, землевласник – 1917  
Гулєвич Я., землемір – 1024  
Гулер (Гуляр) Є., повірений селян – 619  
Гулий К.А., селянин, землевласник – 497  
Гулик М.С., прем'єр-майор Війська Чорноморського – 11, 12  
Гульчевський А., землевласник – 1275  
Гульчевський Д.Г., син священика, землевласник – 1275  
Гульченко А.Ф., селянин, землевласник – 2454зв.  
Гульченко Д.Н., селянин, землевласник – 2454зв.  
Гунаропуло, землевласник – 1570  
Гунаропуло М., двор., опікун майна Рафтопуло М.Г. – 2412, 2416  
Гунаропуло М.О., статський радник, землевласник – 682-686, 1145-1148, 1151, 1153, 1928  
Гунаропуло М.М., землевласниця – 684  
Гунаропуло О.О., дружина капітана, землевласниця – 1319  
Гунін, землемір землевпорядних комісій – 249  
Гуноропуло С., майор, землевласник – 2193  
Гура С.Л., селянин, землевласник – 1247  
Гура Т.Л., селянин, землевласник – 1247, 1248, 1249  
Гур'єв М., землемір Херсонської палати держмайна – 1299, 1483, 1536, 1550, 2003  
Гурін О., землевласник – 533  
Гурін П.О., селянин, землевласник – 1977  
Гурін С., землевласник – 533  
Гуріна У.М., селянка, землевласниця – 1247  
Гурладій О.П., відставний писар, повірений – 323, 1448, 2448  
Гурладій Х., колезький реєстратор – 526, 1195  
Гурмазенков В., прикажчик поміщиків Рахманових – 915  
Гуртіх К., земський начальник 14-ї ділянки Херс. губернії – 1373  
Гусач О.К., міщанин, землевласник – 1359, 1360, 2201, 2202  
Гусєв Г.А., землевласник – 545  
Гусєв І., старший землемір – 533, 534  
Гусєва Є.К., землевласниця – 545  
Гусєнков, приватний землемір – 26, 28  
Гусєн І., землемір землевпоряд. комісій – 171, 249, 423, 578, 4083  
Гусєн (Гусар)Ф.І., колоніст, землевл. – 191, 193, 254, 617, 1508  
Гутир Є., іноземець – 721  
Гутор І.І., землевласник – 1708, 1944  
Гуторович Д., священик – 1355, 1356  
Гуторович С.Д., губернський секретар, повірений  
Фальц-Фейна О.І. – 592, 594, 730  
Гушнін А.С., селянин, землевласник – 1874

**Д**  
Даборський., Херсонський повітовий землемір – 1432  
Давиденко Г.П., селянин, землевласник – 2346, 2347, 2348, 2353  
Давиденко І., сільський староста – 1399, 1400, 1401  
Давиденко К.К., селянин, землевласник – 1396, 1397, 1493, 1494  
Давиденко К.П., селянин, землевласник – 1511, 1999, 2000  
Давиденко М.К., селянин, землевласник – 1396, 1397  
Давиденко М.П., член-позичальник Херсонського земського банку – 862, 864  
Давиденко П., селянин, землевласник – 2428  
Давиденко Я., селянин, довірений – 1084, 1235-1240, 1377, 1486, 1540, 1655-1658, 1661, 1704, 1738, 2221, 2288  
Давидов С.М., нотаріус – 1741, 1742, 1744, 2351, 2352  
Давидов М.М., міщанин – 219  
Давидов М.М., нотаріус – 1988  
Давидов М.П. – 179  
Давидов П., прапорщик, повітовий землемір – 680, 682, 683  
Давидова А.А., дружина штабс-капітана, землевласниця – 1014  
Давидовський К., землемір – 41  
Давидовський Т., повірений – 1797  
Давидчинков (Давидченков) Д.А., казенний поселянин, повірений селян – 159, 221  
Давидько І.І., селянин, землевласник – 1847-1849  
Давидько С.М., селянин, землевласник – 1847-1849  
Давидсон (Кранцефельд) П.Й., дружина австрійського підданого, землевласниця – 1073, 1075, 1078, 1079  
Давлусін К., землевласник – 1382  
Дадешкаліані (Дедашкеліані) М.М., князь, штабс-ротмістр, землевласник – 693  
Дадешкіліані (Дедашкеліані, Дедешкеліані, Дедешкельян, Дедешкельяні) Т.М., князь, землевласник – 186, 188, 199, 446, 554, 693, 771, 876, 877, 882  
Дажичин Є.І., дяк – 24  
Дайтхс Г.І., поселянин, землевласник – 1507  
Дайтхс І.І., поселянин, землевласник – 1507  
Далка К., поручик, управитель мастку – 21  
Даляжовський С., повірений селян – 197  
Дамаскін І.І., селянин, землевласник – 2454зв.  
Дамаскіна Ф.Д., селянка, землевласниця – 2454зв  
Дамір А., землевласник – 682  
Дамір, грек, землевласник – 264, 682  
Дамчук А.Л., селянка, землевласниця – 1678  
Дамчук А.Т., селянка, землевласниця – 1678  
Дамчук Г.Г., селянин, землевласник – 1678  
Дамчук Є., селянин, землевласник – 1678  
Дамчук Мав.Т., селянка, землевласниця – 1678  
Дамчук Мар., селянка, землевласниця – 1678  
Дамчук Ю., селянка, землевласниця – 1678  
Данилевський, землемір землевпорядних комісій – 2455зв.  
Данилевський К., священик с. Чаплинка – 799  
Данилін, межувальник – 84  
Данилов, поміщик – 1643, 1644, 2292, 2299  
Данилов А. – 37, 38  
Данилов В.Ф., дійсний статський радник, землевл. – 1278, 1781  
Данилова Г.О., дружина колезького радника, землевл-ця – 1819  
Данилович С.Т., інженер – 5  
Данильченко К.Є., землевласник – 127  
Данильченко О.І., селянин, землевласник – 2451зв.  
Данильченко П.Є., землевласник – 127  
Данильченко П.І., повірений – 2451зв.  
Даніна П.І., селянка, землевласниця – 1981  
Денисенко Є.Т., землевласник – 179  
Данников, землевласник – 540  
Даников (Даников) Г.Т., титулярний радник, землевласник - 126, 173-175, 857, 858, 874  
Дараган Ю.І., дяк – 35-38  
Дарвунський, капітан, землевласник – 1285  
Дарієнко, землевласник – 1920, 1929  
Дарієнко В.Є., землевласник – 1857  
Дарієнко Е.Д., міщанин, землевласник – 1857  
Дарієнко К.Є., землевласник – 1857  
Дарієнко М.Є., землевласник – 1857  
Дарієнко О.Є., землевласник – 1857  
Дармогупова Н., землевласниця – 2024  
Даршт І.Яковл, землевласник – 1302-1307  
Даршт І.Якуб., землевласник – 255, 518, 1509  
Даршт Ф.Я., поселянин, землевласник – 255, 518, 1509  
Даршт Я.Я., поселянин, землевласник – 255, 518, 1509  
Даршдт М.М., поселянин, землевласник – 2010  
Датченко Б.П., селянин, землевласник – 1225  
Датченко Г.П., селянин, землевласник – 1225

Датченко Д.Г., селянин, землевласник – 1225  
 Датченко Д.С., селянин, землевласник – 1225  
 Датченко Т.Г., селянин, землевласник – 1225  
 Датченко У.Т., селянка, землевласниця – 1225  
 Дау, помічник землеміра - 2395  
 Даунгауер (Давунгард, Даунгауер, Донгауер) Г. К., поселянин, землевласник – 1734, 1935, 2035, 2041, 2229, 2236, 2431  
 Даунгауер Я., землевласник – 1638  
 Дашевський, селянин, землевласник – 706  
 Дашковський С., землевласник – 108, 109, 110  
 Дашковський Ів.М., селянин, землевл. – 469, 472, 477, 703, 881  
 Дашковський Ілл.М., селянин, землевласник – 473, 474, 478, 703  
 Дашковський М.М., селянин, землевласник – 474, 478, 703  
 Дворний М.А., селянин, землевласник – 2009  
 Дворовой О., вчитель земської школи [Чалбурда] – 795  
 Девіт О.І., граф., землевласник – 1267, 1268  
 Дегтяренко І.І., селянин, землевласник – 1524  
 Дейнскін І., дякон – 902  
 Делакур М.Г., землевласниця – 1332  
 Делібалт І., землевласник – 2010  
 Делібалт Ф., землевласник – 2010  
 Делякур, землевласник – 1117  
 Дембицька, креслярка - 1350, 1678, 1850  
 Дембицький, секретар Херс. губ.землевпорядної комісії – 1678  
 Дембицький І., Феодосійський повітовий землемір – 482, 609, 625  
 Дембська (Павлова) В.О., землевласниця – 1098, 1101  
 Дембська (Павлова) Г.О., землевласниця – 1098, 1101  
 Деменітру (Деминітру) А.Л., землевласник – 98, 556  
 Деменітру (Франк) А.Ф., землевласник – 95, 96  
 Деменітру (Деминітру) В.Л., землевласник – 104- 106 , 556  
 Деменітру Л., землевласник – 96  
 Деменко Т., селянин, землевласник – 828  
 Деменников С., землевласник – 1902  
 Деменников Т., селянин, землевласник – 1668, 1680, 1681  
 Деменський Ф.А., землевласник – 128  
 Дементьев, полковник, землевласник – 1867  
 Дементьев Є., молодший землемірний учень – 2426  
 Демиденко С.В., священник м. Берислава – 996  
 Демір А., землевласниця – 680  
 Демір М., грек, землевласник – 680  
 Демковська П.Г., дружина колезького асесора, землевласниця – 1984, 1986, 1987  
 Демковський М.В., колезький асесор, землевласник – 1984, 1987  
 Демніченко Н.С., землевласник – 1350  
 Демусенко С., землевласник – 301  
 Демустеця В.І., землевласник – 1272  
 Демченко О.С., землевласник – 231  
 Дем'яненко, землевласник – 1544  
 Дем'яненко А.К., прапорщик, землевласник – 1471, 1474, 1481, 1482, 1703, 1722, 2171  
 Дем'яненко Б., кресляр - 1618, 1979  
 Дем'яненко В.І., землевласник – 1820  
 Дем'яненко І., землевласник – 198  
 Дем'яненко І.М., дворянин, землевласник – 1477-1481  
 Дем'яненко М., землевласник – 1465  
 Дем'яненко П.М., дворянин, землевласник – 1345, 1471  
 Дем'янкові, землевласники – 1726, 2257, 2258, 2260  
 Дем'яно П., міщанин, землевласник – 1542  
 Дем'яникова Є.Г., дружина губернського секретаря, землевласниця – 1454, 2309, 2310  
 Денець Г.І., селянин, землевласник – 1832  
 Денисенко З.С., селянин, землевласник – 1373  
 Денисенко І.С., селянин, землевласник – 1373  
 Денисенко І.Ф., селянин, землевласник – 2037, 2038  
 Денисенко М.С., селянин, землевласник – 1867  
 Денисенко П., селянин, довірений – 1458  
 Денисенко П.Г., селянин, землевласник – 294  
 Денисенко П.М., селянин, землевласник – 1247  
 Денисенко П.О., селянин, землевласник – 1373  
 Денисенко П.Ф., селянин, землевласник – 2037, 2038  
 Денисенко С.О., селянин, землевласник – 1373  
 Денисенко Т.С., селянин, землевласник – 1373  
 Денисенко Ф.Г., землевласник – 1274, 1276  
 Денисенко Ф.І., селянин, землевласник – 1867  
 Денищикова (Денищенкова), поміщиця – 161-164  
 Дербієв Г.С., землевласник – 1651  
 Дербієв І.Г., землевласник – 1651  
 Дергай Л.К., селянин, землевласник – 1832  
 Дергай С.Л., селянин, землевласник – 1832  
 Дерганов Є.К., землевласник – 545  
 Дерганов І.Є., землевласник – 545  
 Дерганов І.К., землевласник – 545  
 Дерганов К.К., землевласник – 545  
 Дерганов Ф.К., землевласник – 545  
 Дергачов М., економічний писар – 1505, 1506  
 Дерев'яно Є.П., селянин, довірений – 2107  
 Дерев'янченко Я.Л., селянин, землевласник – 1225  
 Державін Г.Р., дійсний тасмний радник, поміщик – 3, 1321, 1639, 1640, 1641, 1775  
 Дериведмедь Н.П., селянин, повірений – 2275  
 Дерібас П.М., майор, землевласник – 2252  
 Дерібасова Б.Д., дружина майора, землевласниця – 2252  
 Дерієв, помічник землеміра – 902, 1392, 1393  
 Дерк І.І., поселянин, землевласник – 1507  
 Деркач А.П., землевласник – 128  
 Деркач В., селянка, землевласниця – 1248, 1249  
 Деркач І.Ю., селянин, землевласник – 1247  
 Деркач К., селянин, землевласник – 1248, 1249  
 Деркач К.П., землевласник – 128  
 Деркач П., землемір землевпоряд. комісії – 1847-1849, 2012, 2013  
 Деркач С., селянин, землевласник – 1248, 1249  
 Деркач Ф.П., землевласник – 128  
 Дерсен Г.Г., землевласник – 1159, 1167, 1172, 1181  
 Дерев В.З., селянин, землевласник – 498  
 Дерев М.І., селянин, землевласник – 497  
 Дерев П.З., селянин, землевласник – 498  
 Дерев С.Г., селянин, землевласник – 497  
 Дерев Я.І., селянин, землевласник – 497  
 Дерх (Дерхо) П.В., поселянин, землевласник – 1507  
 Дерхо І.Г., поселянин, землевласник – 254, 1508  
 Десна Д.Я., селянин, землевласник – 2451зв.  
 Десна М.М., селянин, землевласник – 114  
 Десна Т.Я., селянин, землевласник – 2451зв.  
 Десятников А.Х., селянин, землевласник – 1468, 1469  
 Десятников Й.Й., селянин, землевласник – 1979  
 Дехтер Н., сільський староста с. Грушівка – 1350  
 Дехтерьов, молодший кресляр – 2406  
 Децик Й.О., селянин, землевласник – 1247  
 Децик М.Г., селянин, землевласник – 1247  
 Децик М.О., селянин, землевласник – 1247  
 Дєдовець П., землевласник – 1893  
 Джанакаї-оглу Б., ефенді, мулла с.Караджі– 914  
 Джанікаєв К. Б. – 886  
 Джатав, ефенді, мулла с. Аєрчі – 68  
 Джелик-оглу Ісмаїл Молла Умер Сейт – 919  
 Дзидорська Г.С., селянка, землевласниця – 1981  
 Дзидорський Г.Ю., селянин, землевласник – 1981  
 Дзидорський П.П., селянин, землевласник – 1981  
 Дзижевська М.М., селянка, землевласниця – 2315  
 Дзижевський М.К., селянин, землевласник – 2318  
 Дзижевський С.А., селянин, землевласник – 2315  
 Дзишковська Г.М., селянка, землевласниця – 1981  
 Дзобін М.З., дворянин – 605  
 Дибенко (Діба) А.С., селянин, землевласник – 1978, 1979  
 Дибенко Д., селянин, землевласник – 1979  
 Дибенко Є., селянин, землевласник – 1979  
 Дибенко К., селянин, землевласник – 1979  
 Дибенко О.П., селянин, землевласник – 1978, 1979  
 Дибенко Р., селянин, землевласник – 1979  
 Дижинський Ф.В., селянин, землевласник – 1832  
 Диканський М., землемір землевпорядних комісій – 907  
 Диков І.М., юнкер, землевласник – 1014  
 Диков К.М., юнкер, землевласник – 1014  
 Диков О.М., землевласник – 1014  
 Диков П.М., поручик, землевласник – 1014  
 Дикопавленко І.П., селянин, землевласник – 1917  
 Диминітру В.А., землевласник – 94  
 Димковський, селянин, землевласник – 481  
 Димченко Г.Д., селянин, землевласник – 498  
 Димченко Г.М., селянин, землевласник – 1904, 1905, 1906  
 Димченко Є.Г., селянин, землевласник – 1904  
 Димченко І.Г., селянин, землевласник – 1904  
 Димченко М.І., землевласник – 825  
 Димченко (Госало) Ю.А., селянка, землевласниця – 1867

Дишлевий Н.О., селянин, землевласник – 1869, 1870  
 Дишловий Д.Т., селянин, землевласник – 1904  
 Дишловий М.Т., селянин, землевласник – 1904- 1906  
 Дишловий Ол.Н., землевласник – 1762  
 Дишловий Оп.Н., землевласник – 1762  
 Дишловий Ф.Н., землевласник – 1762  
 Дишун О.Ф., селянин, землевласник – 288  
 Дібривний С., селянин, землевласник – 1522  
 Діденко, землевласник – 2025  
 Діденко Г.Ф., селянин, землевласник – 1904  
 Діденко Є.М., селянин, землевласник – 1904- 1906  
 Діденко І.Ф., селянин, землевласник – 1904- 1906, 2012  
 Діденко О.С., селянин, землевласник – 1904  
 Діденко П., селянин, землевласник – 565, 566  
 Діденко С., свідок при оформленні землемірних робіт – 540  
 Діденко С.С., селянин, землевласник – 2037, 2038  
 Діденко С.Ф., землевласник – 231  
 Діденко Т.К., селянин, землевласник – 2037, 2038  
 Дідик Д., селянин, землевласник – 351  
 Дідовець Л.П., землевласник – 1063  
 Дідовець П.О., землевласник – 1063  
 Діжок І., уповноважений селян – 1426, 1427  
 Дімов А.Д., поселянин, землевласник – 2078, 2080  
 Діол-олгу, портар, землевласник – 10  
 Дірксен Г.Г., уповноважений колоністів – 1071, 1186, 1322  
 Дмитренко, землевласник – 1117  
 Дмитренко, селянин, землевласник – 1985  
 Дмитренко А.Ф., селянин, землевласник – 1524  
 Дмитренко Х.А., міщанин, землевласник – 2015, 2018, 2020  
 Дмитрієв, землевласник – 2304  
 Дмитрієв, землемір землевпорядних комісій – 1468, 1469, 2037  
 Дмитрієв, підполковник, повірений Миколаєвського адміралтейства – 1204  
 Дмитрієв Д.І., штабс-ротмістр, землевласник – 1285  
 Дмитрієв І., підполковник, губернський землемір – 327, 328, 1076, 1162, 1173, 1175, 1177, 1178, 1219, 1273, 1299, 1314, 1382, 1396, 1397, 1417, 1493, 1494, 1525-1530, 1558, 1634, 1730, 1759, 1951, 2003, 2042, 2124, 2254, 2269-2273, 2285, 2301, 2308, 2311, 2377, 2414  
 Дмитрієв С., прапорщик, перекопський повіт. землемір – 11, 12  
 Дніпрова (Твердомедова) О.І., землевласниця – 1111  
 Добишев І., поселянин, депутат від села – 159  
 Добишев І., землевласник – 477  
 Добровольська В.І., дружина корнета, землевласниця – 1617  
 Добровольська Г., землевласниця – 1780  
 Добровольська К.В., селянка, землевласниця – 1917  
 Добровольська М., дружина безнегуватського купця, землевласниця – 1155, 2277, 2279  
 Добровольська Т.Й., селянка, землевласниця – 2315  
 Добровольський, корнет, землевласник – 1488, 2389  
 Добровольський А.І., селянин, землевласник – 1838  
 Добровольський В., землевласник – 1715  
 Добровольський Г., землевласник – 535  
 Добровольський Є.П., міщанин, землевласник – 1417, 2268  
 Добровольський І., селянин, землевласник – 693  
 Добровольський І., шляхтич, управитель мастку – 25  
 Добровольський Л.С., майор, землевласник – 1617  
 Добровольський П.Л., селянин, землевласник – 1917  
 Добровольський С., священник с. Олександрівка – 1000  
 Добровольський С.К., корнет, землевласник – 1617, 1878, 1879  
 Добровольський Т.Л., селянин, землевласник – 1917  
 Добровольський Ф., селянин, землевласник – 693  
 Добровольський Ю.Н., землевласник – 1465  
 Добровольські, землевласники – 446, 771  
 Доброгорська А.А., землевласниця – 128  
 Доброгурський, власник хутора – 966, 1025  
 Доброжан (Доброжанов) І.П., прапорщик, землевласник – 810, 1025, 1028  
 Доброскок І.-1-й П., селянин, землевласник – 2451зв.  
 Доброскок І.-2-й П., селянин, землевласник – 2451зв.  
 Доброхотов І., губ. секретар, землевласник – 623, 624, 861  
 Довбиш В.І., запасний рядовий, землевласник – 532  
 Довбиш І., землевласник – 219, 220  
 Довбня (Довбля) А.П., селянин, землевласник – 1246, 1876, 1944  
 Довгань О.К., селянин, землевласник – 2037, 2038  
 Довгий Ф., поселянин – 5, 6, 2456зв.  
 Довженко А.П., орендар – 2094- 2101  
 Довженко Г.П., орендар – 2094- 2101  
 Довженко Д.Г., орендар – 2094- 2101  
 Довженко Д.Є., орендар – 2094- 2101  
 Довженко Є.П., орендар – 2094- 2101  
 Довженко Є.Т., орендар – 2094- 2101  
 Довженко О.Г., орендар – 2094- 2101  
 Довженко Т.М., орендар – 2094-2101  
 Додко І.П., провінціальний секретар, повірений – 1067, 1068  
 Додон, ротмістр, землевласник - 10  
 Дойбанова, дружина майора, землевласниця – 2389  
 Дойномієв К. – 902  
 Дойч, землевласник – 686  
 Долбінов С., помічник землеміра - 2177  
 Долганін О.Е., унтер-офіцер (у відставці) – 115  
 Долгейнцова К.М., дружина майора – 1617  
 Долгова В.Д., землевласниця – 1226, 1228, 1949  
 Долгова О.І., дружина титулярного радника, землевласниця – 1299, 1314, 1338, 2254, 2255, 2256, 2407  
 Долгоруку П.Л., селянин, повірений – 1797  
 Долгоруков В., князь, член-позичальник [земського] банку – 699  
 Долгорукови, князі, землевласники – 1026, 1030  
 Долженко М., землевласник – 850  
 Долженко П.В., землевласник – 850  
 Долженко Т.Т., селянин, землевласник – 2037, 2038  
 Долинський Ф. землевласник – 822  
 Долинські, землевласники – 1616  
 Долматови, землевласники – 488, 489, 490, 855  
 Дольман, майор, землевласник – 1487  
 Домашенко (Дамашенко) П.П., селянин, землевласник – 1832  
 Домашенко С.П., селянин, землевласник – 1832  
 Домбровський, інженер - 1632  
 Домбровський А.Д., землевласник – 534 (Ззв.)  
 Домбровський А.Я., землевласник – 534 (Ззв.)  
 Домбровський І., землевласник – 535  
 Домбровський І.Г., землевласник – 534 (Ззв.)  
 Домбровський І.І., землевласник – 534(Ззв.)  
 Домбровський Ф., землевласник – 535  
 Домницький І., міщанин, довірений – 1319  
 Донгаузер Х.Я., поселянин, землевласник – 1575  
 Донської Ф.Є., селянин, землевласник – 1279, 1282  
 Донцов В., селянин, землевласник – 1374, 1375  
 Донцов Д.Я., землевласник – 545  
 Донцов П., землевласник – 1374, 1375  
 Дорогошевський, поміщик – 1518  
 Дорожинський, землевласник – 1550  
 Дорожинський А.К., підкоморій, землевласник – 1543, 1544, 2114  
 Дорофей, ієромонах Григоріївської Пустині – 29  
 Дорошенко А.П., селянин, землевласник – 1917  
 Дорошенко А.С., селянин, землевласник – 1917  
 Дорошенко В.П., селянин, землевласник – 1917  
 Дорошенко Г.П., селянин, землевласник – 1917  
 Дорошенко Д.І., селянин, землевласник – 283, 764, 766, 860, 871, 873, 882  
 Дорошенко Д.П., селянин, землевласник – 1917  
 Дорошенко Д.С., селянин, землевласник – 1917  
 Дорошенко І., землевласник – 1347  
 Дорошенко Л.О., селянин, землевласник – 290  
 Дорошенко М.П., селянин, землевласник – 1917  
 Дорошенко Н., землевласниця – 192  
 Дорошенко Н., селянин, землевласник – 560  
 Дорошенко О., селянин, землевласник – 882  
 Дорошенко П., селянин, землевласник – 882  
 Дорошенко П., селянин, землевласник – 591  
 Дорошенко П.Д., селянин, землевласник – 1917  
 Дорошенко П.П., селянин, землевласник – 1917  
 Дорошенко П.Ф., селянин, землевласник – 2037, 2038  
 Дорошенко Р., поселянин, повірений селян – 307- 309  
 Дорошенко С. Д., селянин, землевласник – 1917  
 Дорошенко С.С., селянин, землевласник – 1917  
 Дорошенко Ф.С., селянин, землевласник – 1917  
 Дорстер В., кресляр - 1186, 1322  
 Дорулови, поміщики – 1026  
 Доценко А., повірений селян – 405, 406  
 Доценко Б.П., селянин, землевласник – 1977  
 Доценко С.Я., селянин, землевласник – 1977  
 Доценко К.П., селянин, землевласник – 1977  
 Драган Г.Д., міщанка, землевласниця – 1341, 1343

Драган Ю.П., міщанин, землевл. – 1341- 1343, 2259, 2443  
 Драгичев-Нікшичев П.С., землевласник – 1042  
 Драгичев-Нікшичев Х.С., землевласник – 1042  
 Драгунов А.М., селянин, землевласник – 1373  
 Драгунов І.Ф., селянин, землевласник – 1373  
 Драгунов М.М., селянин, землевласник – 1373  
 Драгунов М.Ф., селянин, землевласник – 1373  
 Драгунов О.М., селянин, землевласник – 1373  
 Драгунов П.Ф., селянин, землевласник – 1373  
 Драгуновський Д., селянин, землевласник – 1374, 1375  
 Драгуновський М., селянин, землевласник – 1374, 1375  
 Драгуновський С., селянин, землевласник – 1374, 1375  
 Драгуновський Т., селянин, землевласник – 1374, 1375  
 Драгуновський Я., селянин, землевласник – 1374, 1375  
 Драснко, міщанин, землевласник – 2193  
 Дракопуло К., повірений – 1272  
 Драниця П., власник хутора – 610  
 Драченко Д.-1-й О., селянин, землевласник - 2059  
 Драченко Д. - 2-й О., селянин, землевласник – 2059  
 Драченко Й.Д., селянин, землевласник – 2059  
 Драченко О.Г., селянин, землевласник 2059  
 Дрегалов Г.Г., землевласник – 1764  
 Дремлюга В.Д., поручик, землевласник – 1338, 1454, 1474, 1482, 1722, 2171  
 Дремлюга Г.І., значковий товариш, землевласник – 1739  
 Дремлюга Д.Г., поміщик – 1299, 1314, 1338, 2208, 2209  
 Дремлюга С.Г., поміщиця – 1299, 1314, 2208, 2209  
 Дремлюга З.Г., поміщиця – 1299, 1314, 2208, 2209  
 Дремлюга І.Ф., військовий товариш, землевласник – 777, 1299, 1314, 1451-1453, 2241  
 Дремлюга (Пещанська) О.І., поміщиця – 1299, 1314, 1338, 1474, 1482, 1722, 2171, 2208, 2209  
 Дремлюга, канцелярист, землевласник – 1057  
 Дремлюгини, землевласники – 1338, 2260  
 Дрига В., довірений селян - 689  
 Дробитько Г.М., селянка, землевласниця – 1247  
 Дробнич В.В., селянин, землевласник – 1247  
 Дробнич І.В., селянин, землевласник – 1247  
 Дробот К.М., міщанка, землевласниця – 1369, 2074, 2432  
 Дроботенко О., селянин, повірений – 2255  
 Дрога С.М., селянин, землевласник – 1524  
 Дрога І., селянин, землевласник – 1521  
 Дрогалій С.Т., землевласник – 2250  
 Дроженко А.І., селянин, землевласник – 1867  
 Дромарецький І.Ф., землевласник – 534 (2зв.)  
 Дромарецький О.М., землевласник – 534 (2зв.)  
 Дромарецький П.Ф., землевласник – 534 (3зв.)  
 Другалев П., землевласник – 1272  
 Дружина С.І., селянин, землевласник – 180, 298, 299, 330, 331, 332, 333, 335, 336, 732, 866  
 Друзяка Г.І., селянин, землевласник – 2177  
 Друзяка П.С., селянин, землевласник – 2177  
 Друзяка С.С., селянин, землевласник – 2177  
 Друзяка Ф.П., селянин, землевласник – 2177  
 Дряниця Є., селянин, землевласник – 604  
 Дубиковський Гавр., землевласник – 535  
 Дубиковський Гр., землевласник – 535  
 Дубиковський С., землевласник – 535  
 Дубиковський Т., землевласник – 535  
 Дубина І.С., селянин, землевласник – 1248, 1249  
 Дубина К., поселанин – 28, 32, 33, 34  
 Дубина О.Г., ротмістр, землевласник – 2252  
 Дубина П.М., селянин, землевласник – 1247  
 Дубина Т., уповноважений селян – 795  
 Дубинка Ф.І., землевласник – 1013  
 Дубинський (Лужковський), землевласник – 904  
 Дубичек І.Д., землевласник – 850  
 Дубницький І.П., колезький асесор, землевласник – 27, 1213, 1278, 1299, 1314, 1432, 1648, 1739  
 Дубовенко, землевласник – 1880, 1887  
 Дубовенко Є.В., селянка, землевласниця – 1677  
 Дубовенко К.М., селянин, землевласник – 1677  
 Дубовий І.А., селянин, землевласник – 2458зв.  
 Дубовик Г.П., підпоручик – 19, 20  
 Дубовня Д.С., селянин, землевласник – 1247  
 Дубовська І.Г., селянка, землевласниця – 1294  
 Дубовський Ф.О., селянин, землевласник – 1294  
 Дубосаров, поміщик – 1036  
 Дубрівний А.З., селянин, землевласник – 1524  
 Дуброва (Твердомедова) Є.І., дружина колезького радника, землевласниця – 1111  
 Дуброва М., священник с. Дніпровка – 221  
 Дубський, пристав 3-го стану Дніпровського повіту – 89, 176, 233  
 Дуванський Д.Я., селянин, землевласник – 1468, 1469  
 Дуванський Я.С., селянин, землевласник – 1977  
 Дудар Д.Б., землевласник – 128  
 Дудар І.Д., землевласник – 128  
 Дуденко Я.С., селянин, землевласник – 2037, 2038  
 Дудигін М.Т., селянин, прикажчик поміщика – 2439  
 Дудка Д., селянин, землевласник – 560  
 Дудка М., селянин, землевласник – 560  
 Дудка О.М., селянин, землевласник – 1248, 1249  
 Дудка П.Л. – 1247  
 Дудкін І.К., землевласник – 171  
 Дудкін К., селянин, землевласник – 459  
 Дудкін Н., селянин, землевласник – 464  
 Дудко М., землевласник – 1230  
 Дудник (Дудников) Г.І., повірений - 2254  
 Дудник М.В., селянин, землевласник – 2037, 2038  
 Дудников Г.І., повірений – 2042  
 Дудников М., землевласник – 1099, 1100  
 Дудников М.М., землевласник – 1538  
 Дудников П.С., капітан-лейтенант, землевл. – 1081, 1804, 1933  
 Дудников С.С., міський секретар, землевласник – 1933  
 Дудникова У.Є., землевласниця – 1933  
 Дудниченко В., уповноважений селян – 1762, 1870  
 Дудченко В.В., селянин, землевласник – 290  
 Дудченко Є.К., селянин, землевласник – 290  
 Дудченко К.Я., селянин, землевласник – 290  
 Дудченко П.П., селянин, землевласник – 290  
 Дужик К., землевласник – 127  
 Дужик М.С., землевласник – 127  
 Дужик П.П., землевласник – 127  
 Дукович І.М., поручик, поміщик – 1000  
 Дульцев І.А., землевласник – 572  
 Дульцев І.І., землевласник – 146  
 Дульцев М., землевласник – 146  
 Дуля В.В., селянин, землевласник – 1831  
 Дуля В.С., селянин, землевласник – 1831  
 Дуля Гавр.О., селянин, землевласник – 1831  
 Дуля Гр.О., селянин, землевласник – 1831  
 Дуля Д.О., селянин, землевласник – 1831  
 Дуля І.О., селянин, землевласник – 1831  
 Дуля М.П., селянин, землевласник – 1831  
 Дуля О.С., селянин, землевласник – 1831  
 Дуля П.О., селянин, землевласник – 1831  
 Дуля С.Г., селянка, землевласниця – 1831  
 Дуля Т.О., селянин, землевласник – 1831  
 Думан В.Г., селянин, землевласник – 1904- 1906  
 Думан І.О., селянин, землевласник – 1904- 1906  
 Думан Ф.Г., селянин, землевласник – 1904- 1906  
 Дунаєв І.І., землевласник – 1564  
 Дунський Ф.В., землевласник – 127  
 Дуплій А.А., селянин, землевласник – 1867  
 Дуплій І.Д., селянин, землевласник – 1867  
 Дуплій І.Я., селянин, землевласник – 1867  
 Дуплій С.Г. селянин, землевласник – 1867  
 Дурилін А.С., інженер-технолог, землевласник – 1398, 1805, 1806, 1808, 1809, 2004  
 Дурилін В., член-позичальник земського банку – 1209, 1806, 1808, 1809, 2004  
 Дурилін І.Х., спадковий почесний громадянин, землевласник – 1076, 2003  
 Дурилін М.С., надвірний радник, землевласник – 1398, 1806, 1808, 1809, 2004  
 Дурилін О.І., спадковий почесний громадянин, землевласник – 239, 240, 310-, 314, 424, 1444  
 Дурилін О.С. – 1398-1401, 1495, 1497, 1498, 1635, 1636, 1806, 1808, 2004  
 Дуриліна О.О., землевласниця – 1806- 1810, 2004  
 Духовий Д., селянин, землевласник – 1442  
 Дуцик Г.Х., селянка, землевласниця – 1247  
 Душечкін І.С., землевласник – 545  
 Душечкін Пант.С., землевласник – 545

Душечкін Порф.С., землевласник – 545  
Душкін, межувальник - 1097  
Дьяков Х., понятий – 427  
Дьяконов, надвірний радник, губернський землемір - 1320, 1321, 2418, 2423  
Дюкар Л.П., землевласник – 850  
Дюкар Мих., землевласник – 850  
Дюкар Матв.Г., землевласник – 850  
Дюкар Мик.С., землевласник – 850  
Дюкар С.Ф., землевласник – 850  
Дюмін А.О., селянин, землевласник – 2110  
Дюмін О.О., селянин, землевласник – 2110  
Дюмін П.О., селянин, землевласник – 2110  
Дяков, прапорщик, власник трактиру – 10  
Дяковський П., паламар – 1352, 1353  
Дяченко, землевласник – 1154  
Дяченко, міщанин, землевласник – 1936, 1937  
Дяченко А.К., селянин, землевласник – 1277  
Дяченко В.І., селянин, землевласник – 1277  
Дяченко І.М., землевласник – 1361, 1363, 1366  
Дяченко К.І., селянин, землевласник – 1277  
Дяченко О.М., дворянин, землевласник – 1301, 1311, 1312, 1316, 1317, 1361, 1363, 1366  
Дяченко П.І., селянин, землевласник – 2175, 2176, 1277  
Дяченко П.І., міщанин, землевласник – 2417  
Дяченко П.М., землевласник – 1361, 1363, 1366  
Дяченко П.Р., землевласник – 1359- 1361, 1363, 1366  
Дяченко С.П., землевласник – 1360  
Дяченко Ю.Ф., селянин, повірений – 2406  
Дяченко Я.А., міщанин, землевласник – 2364, 2365, 2378

## Е

Ебервейн Г.Я., селянин, землевласник – 728  
Его Гейнр.Й., колоніст, землевласник – 2381  
Его Готл.Й., колоніст, землевласник – 2381  
Его Й.Й., колоніст, землевласник – 2381  
Едіг А.Е., колоніст, землевласник – 1411  
Едіг Я.Е., колоніст, землевласник – 1411  
Ейзенс Й.В., поселянин, землевласник – 1507  
Ейзенс П.В., поселянин, землевласник – 1507  
Ейхгорст Л.Ф., селянин, землевласник – 1813  
Ейхгорст П.Л., поселянин, землевласник – 1813  
Ейхман С.Е., поселянин, землевласник – 1507  
Ексапорітова О., дружина портара, землевласниця – 10  
Ельснер І., старший землемір, виконавець робіт землевпорядних комісій - 146, 198, 231, 573- 576, 767, 907  
Елорідзев С.А., секунд-майор, засідатель верхнього земського суду Кавказького намісництва – 11, 12  
Еман А.-А.П., поселянка, землевласниця – 1575  
Еман В.Й., поселянин, землевласник – 1575  
Еман Г.Г., поселянин, землевласник – 1575  
Еман Г.Й., поселянин, землевласник – 1575  
Еман Й.Г., поселянин, землевласник – 1575  
Еман Й.Й., поселянин, землевласник – 1575  
Еман П.Г., поселянин, землевласник – 1575  
Еман П.Й., поселянин, землевласник – 1575  
Емм Г.Т., колоніст – 268  
Енгельгард, генерал-аншеф, землевласник – 1432  
Енгельгард В.В., дійсний тайний радник, землевласник – 3, 26, 777, 1057, 1094, 1096, 1097, 1320, 1321, 1323, 1413, 1424, 1425, 1433, 1434, 1435, 1445, 1450, 1451, 1474, 1482, 1484, 1639-1644, 1648, 1682, 1702, 1703, 1722, 2171, 2208, 2209, 2246, 2260, 2337, 2338  
Енгельгард В.В., полковник, землевласник – 1424, 1425  
Енгельгардт К.В., землевласник – 1161, 1162, 1173-1178, 1184, 1185, 2178  
Енгельгардт (Катакацій) М.В., дружина корнета, землевласниця – 1299, 1314, 1338, 1739, 2076  
Енгельгардт Мик.В., поручик, землевласник. – 1474, 1482, 1722, 2171, 2406, 2407, 2409  
Енгельгардт Мих.В., штабс-ротмістр, поміщик – 1156, 2406, 2409  
Енгельгардти, поміщики – 1241, 2257, 2408  
Еижель Я., помічник землеміра - 1016  
Енс І.Г., уповноважений Гальштадського волостного сходу – 1071, 1186, 1322  
Ерделі, землевласники – 1688, 2243, 2244  
Ерделі Г.В., землевласниця – 1390

Ерделі М.О., вдова статського радника, землевласниця – 2241  
Ерделі М.П., штаб-ротмістр, землевласник – 2031, 2032  
Ерделі О.С., дворянин, землевласник – 2241  
Ерделі П.С., дворянин, землевласник – 2241  
Ерделі С.П., колезький асесор, землевласник – 2033, 2037, 2038, 2242, 2245  
Ерделі Я.П., підпоручик, землевласник – 1739  
Ерделій, поміщик – 1026  
Ерделій І.Я., підполковник, землевласник – 1050, 2239  
Ерделій П.Я., майор, землевл. – 1057, 1451- 1453, 2029, 2241  
Ерекліді, землевласник – 1858  
Еріксон К.А., чиновник 8-го класу, повірений – 1824  
Есенбеіс Б., управитель мастку – 1212  
Ессен, землевласник – 900  
Ессерт П.Я., поселянин, землевласник – 1507  
Ессерт Я.Й., поселянин, землевласник – 1507

## Є

Євдокимов А.Д., селянин, землевласник – 2110  
Євдокимов В.К., селянин, землевласник, повірений – 1842, 1843  
Євдокимов В.П., селянин, повірений – 2107  
Євдокимов Г.А., селянин, землевласник – 2110  
Євдокимов Д.К., селянин, землевласник – 597  
Євдокимов Д.М., селянин, землевласник – 2110  
Євдокимов Є.І., селянин, землевласник, повірений – 1842, 1843  
Євдокимов Карп.К., селянин, землевласник – 597  
Євдокимов Кіндр.К., селянин, землевласник – 597  
Євдокимов Кіндр.Т., селянин, землевласник – 2110  
Євдокимов Кузьм.Т., селянин, землевласник – 2110  
Євдокимов П.С., селянин, землевласник – 2110  
Євдокимов П.П., селянин, землевласник – 597  
Євдокимов С.С., селянин, землевласник – 2110  
Євдокимов Ф.А., селянин, землевласник – 2110  
Євдокимов Ф.М., селянин, землевласник – 597  
Євдокимова М.П., - 597  
Євладенко П.М., селянин, землевласник – 1831  
Євсексов Ф.П., селянин, землевласник – 2107  
Євстратенко І.Я., селянин, землевласник – 1247  
Євстратенко Ф.К., селянин, землевласник – 1247  
Євтушенко Є., землевласник – 2204  
Євтушенко І.В., селянин, землевл. – 1587, 1593, 1805, 1808, 2004  
Євтушенко І.О., землевласник – 2204  
Євтушенко М., землевласник – 2204  
Євтушенко П.В., землевласник – 2204  
Єганов С.І., селянин, землевласник – 1832  
Єганов І.І., селянин, землевласник – 1832  
Єгоров З.Г., селянин, землевласник – 1981  
Єгоров Ф., помічник землеміра - 1981  
Єзерська, землевласниця - 2309, 2310  
Єлдакідзе, помічник землеміра – 1247, 1524  
Єлін, землевласник – 1065, 1066  
Єложенко К., повірений – 2451зв.  
Єльніков А.Т., землевласник – 77  
Єльніков І.С., землевласник – 572  
Єльніков Ф.І., землевласник – 77  
Ємельянов І.Я., селянин, землевласник – 1832  
Ємельянов К.І., селянин, землевласник – 1832  
Ємець С.І., селянин, землевласник – 1867  
Ємченко Д.Г., селянин, землевласник – 1247, 1248  
Ємчицький Ф., стихарний дячок – 1049  
Єрган Ф.М., селянин, землевласник – 2454зв.  
Єремєєв, землевласник – 1364  
Єремєєв, землемір - 2174, 2312- 2331, 2383, 2384  
Єремєєв Г., молдавський дворянин, землевласник – 996  
Єремєєв Г.В., селянин, землевласник – 1831  
Єремєєв І.В., селянин, землевласник – 1831  
Єремєєв І., молдавський дворянин, землевласник – 996  
Єремєєв Н., помічник землеміра - 1501, 1503, 1524, 2049, 2050  
Єресєєв О.В., селянин, землевласник – 1831  
Єремєєв С.В., селянин, землевласник – 1831  
Єремєєва М.Г., селянка, землевласниця – 1831  
Єременко А.О., селянка, землевласниця – 1248, 1249  
Єременко В.В., селянин, землевласник – 1247  
Єременко Г.П., селянка, землевласниця – 1225  
Єременко Г.І., селянин, землевласник – 1225  
Єременко Г.К., селянин, землевласник – 1225  
Єременко І., депутат с. Водяне – 159



- Єременко О.С., землевласник -1225  
Єременко О.С., селянка, землевласниця – 1225  
Єременко О.Ф., селянин, землевласник – 1247  
Єременко Я.Є., селянин, землевласник – 1225  
Єригіна-Доброхотова, землевласниця – 284  
Єрилов А., старший землемір землевпорядк. комісії - 85, 337, 910  
Єрилов Й.Л., селянин, землевласник – 2012  
Єркін Є.Г., селянин, землевласник – 497  
Єркін І.П., селянин, землевласник – 498  
Єркін О.Д., селянин, землевласник – 497  
Єркін С.Н., селянин, землевласник – 497  
Єркін Т.Н., селянин, землевласник – 497  
Єркін Ф.С., селянин, землевласник – 497  
Єрмаков А., селянин – 267  
Єрмаков Ф.Ф., землевласник – 827  
Єрмин А., селянин – 267  
Єрмишко Я.Л., селянин, землевласник – 498  
Єрмоленко І.І., селянин, землевласник – 1373  
Єрмонський, інженер, виконавець робіт - 911, 912  
Єроментій С., дворянин, засідатель Мелітоп. земського суду – 886  
Єрофєєв Х.С., селянин, землевласник – 2454зв.  
Єрохін Г.Є., селянин, землевласник – 2451зв.  
Єрохін Є.П., селянин, землевласник – 2451зв.  
Єрохін І., селянин, землевласник – 2451зв.  
Єрохін Л.Є., селянин, землевласник – 2451зв.  
Єрохін Л.С., селянин, землевласник – 2451зв.  
Єрохін О.С., селянин, землевласник – 2451зв.  
Єрохін Ф.Н., селянин, землевласник – 2451зв.  
Єрохіна Є., селянка, землевласниця – 2451зв.  
Єрошенко Д.Г., землевласник – 179  
Єрух І.Д., землевласник – 231  
Єрух М.Ф., землевласник – 231  
Єрчевська О.І., дружина комісара 7-го класу, землевл. – 1596  
Єршов, капітан, землевласник – 1285  
Єрьоменко, поміщик – 1103  
Єрьомін, землемір-ревізир землевпорядних комісій - 76, 197, 198, 334, 435, 479, 533, 579, 734- 738, 770, 773  
Єрьомін, поміщик – 1096  
Єсаулов І.М., майор, землевласник – 1065, 1066  
Єсаулова (Єсаулова) О.В., дружина підпоручика, землевласниця – 2049, 2050, 2051, 2052  
Єфименко А.З., селянин, землевласник – 1678  
Єфименко А.С., землевласник – 1911, 1949  
Єфименко Є.Д., селянка, землевласниця – 1913, 1914  
Єфименко Є.З., землевласник – 1084, 1235  
Єфименко З., землевласник – 1235  
Єфименко І.О., селянин, землевласник – 1917  
Єфименко (Юхименко) І.С., міщанин, землевласник – 1283, 1298, 1915, 2079  
Єфименко І.Я., повірений – 1667  
Єфименко(Чихун) К.І., землевласниця – 1327, 1853  
Єфименко (Юхименко) Л.Н., землевласник – 1327, 1853, 2077  
Єфименко (Чихун) М.І., землевласниця – 1327, 1853  
Єфименко Н.Я., землевласник – 1231  
Єфименко О.І., селянин, землевласник – 1917  
Єфименко О.І., селянин, землевласник – 1680  
Єфименко С., поселянин, землевласник – 896  
Єфименко С.І., селянин, землевласник – 1917  
Єфименко Ф.І., селянин, землевласник – 1917  
Єфименко Я., землевласник – 548  
Єфименко Я.М., поселянин, землевласник – 896  
Єфимов Ф., сільський староста с. Рибальче – 682, 683  
Єфимович І.М., полковник, землевласник – 2430  
Єфременко З.І., землевласник – 1084  
Єфремій І., повірений – 2219  
Єфремов, виконавець робіт - 435, 479  
Єфремов М.А., землевласник – 702  
Єфремова Є., землевласник – 179  
Єфрусі, землевласник – 1376  
Єфрусі І.І., спадковий почесний громадянин, землевласник – 1418- 1423  
Єфрусі І.Л., спадковий почесний громадянин, землевласник – 1418- 1423  
Єфрусі К.Л., спадковий почесний громадянин, землевласник – 1418- 1423  
Єфрусі Ю.Л., спадковий почесний громадянин, землевласник – 1418- 1423
- Єчин А., землевласник – 124  
Єчин Є., землевласник – 124  
Єчин Я., землевласник – 77  
Єчкало А.І., селянин, землевласник – 1468, 1469  
Єчкало Ів.Н., селянин, землевласник – 1468, 1469  
Єчкало Іс.Н., селянин, землевласник – 1468, 1469  
Єчкало К.С., селянин, землевласник – 1468, 1469  
Єчкало М.А., селянин, землевласник – 1468, 1469  
Єчкало М.І., селянин, землевласник – 1468, 1469  
Єчкало О.Н., селянин, землевласник – 1468, 1469
- Ж**  
Жайворон І., землевласник – 2054  
Жайворонок Г.В., міщанин, землевласник – 1104-1106, 1108, 2054  
Жайворонок О., землевласник – 2054  
Жайворонок П., землевласник – 2054  
Жадько Андр.І., селянин, землевласник – 1867  
Жадько Арх.І., селянин, землевласник – 1867  
Жанков Г., землемір землевпорядних комісій - 1225, 1277, 1350, 1371, 1576, 1577, 1608, 1762, 1938, 1978, 1979, 2325  
Жарков, прапорщик - 774, 783, 784, 785,  
Жаров В., селянин, землевласник – 828  
Жахов, поміщик – 1518  
Жаховська Є.А., селянка, землевласниця – 1904- 1906  
Жаховський Г.М., селянин, землевласник – 1904- 1906  
Жданов А., 1107, 1209, 1381  
Жданов С., землевласник – 1744, 1745, 1747  
Жданов Ю., херсонський купець, прикажчик – 26  
Ждановський, священник, землевласник – 1728  
Жебенко Ф., старший оброч. наглядач, землевпорядник – 414, 416, 480, 573-578, 702, 767, 769, 830, 850  
Жеглова А.В., землевласниця – 688, 1149, 1150  
Жеглявський І.С., селянин, землевласник – 423  
Жеглявський С.С., селянин, землевласник – 423  
Желинський Х.Ф., поселянин, землевласник – 1813  
Желтоухов, помічник землеміра - 775  
Желуденко Ф., землевласник – 349  
Желяба Г., землевласник – 871-873  
Желябин, землевласник – 882  
Желябин В.М., землевласник – 420  
Желябин Г.М., селянин, землевласник – 693, 802, 1291, 1292  
Желябин Г.Є., селянин, землевласник – 715  
Желябин Георг.Є., селянин, землевласник – 2207, 2333, 2336  
Желябин Гер.Є., землевласник – 2207, 2336  
Желябин І.Г., землевласник – 802  
Желябин І., селянин, землевласник – 715  
Желябин К., поселянин, землевласник – 896  
Желябин Л.М., землевласник – 420  
Желябин М., землевласник – 865, 875  
Желябин М.Г., землевласник – 420, 789, 1291, 1292  
Желябин П.Є., селянин, землевласник – 1465, 2172  
Желябин Ф.М., землевласник – 420  
Желябина П.П., землевласниця – 1291, 1292  
Желябини, землевласники – 1343, 2258, 2437  
Желябова М., землевласниця – 150  
Желінков (Жленков), землевласник – 209, 211  
Жердів А.Я., селянин, землевласник – 2454зв.  
Жердів Д.І., селянин, землевласник – 2454зв.  
Жердів Є.Т., селянин, землевласник – 2454зв.  
Жердів І.Д., селянин, землевласник – 2454зв.  
Жердів І.І., селянин, землевласник – 2454зв.  
Жердів К.Д., селянин, землевласник – 2454зв.  
Жердів М.Д., селянин, землевласник – 2454зв.  
Жердів М.Т., селянин, землевласник – 2454зв.  
Жердів П.Д., селянин, землевласник – 2454зв.  
Жердів П.М., селянин, землевласник – 2454зв.  
Жердів Сав.І., селянин, землевласник – 2454зв.  
Жердів Сафр.І., селянин, землевласник – 2454зв.  
Жердів Сп.І., селянин, землевласник – 2454зв.  
Жердів Ф.Д., селянин, землевласник – 2454зв.  
Жердів Я.І., селянин, землевласник – 2454зв.  
Жердівса П., селянка, землевласниця – 2454зв.  
Жеребін, власник хутора – 1025  
Жеребков М.О., нотаріус – 2354, 2356  
Жесан Д., селянин, землевласник – 1374, 1375  
Жесан І., землевласник – 1374, 1375  
Жецель М., шульц колонії Татарка – 2211

Жиленко, селянин, землевласник – 791  
Живило, землевласник – 514  
Живило, секретар губернської землевпорядної комісії – 1618  
Живодар, землевласник – 2342  
Живодар А.І., міщанин, землевласник – 1988, 1996, 2346, 2347, 2348, 2349, 2350  
Живодар В.А., землевласник – 1988, 2346-2350  
Живодар Г.А., землевласниця – 1988, 2346-2350  
Живодар Л.М., землевласник – 1988, 1989, 1991  
Живодар М.А., землевл.я – 1988, 2346-2350  
Живодар (Живодаров) О., землевласник – 1402-1405, 1687, 1953, 1954, 1960-1962, 1964  
Живодар С.А., землевласник – 1988, 2346-2350  
Живодьоров О.І., берсилівський купець, землевласник – 2340  
Животовський М.І., селянин, землевласник – 2059  
Жигалов М.І., селянин, землевласник – 1679  
Жиглов, поміщик – 138  
Жидкевич П., землевласник – 535  
Жидков Т.Ф., землевласник – 127  
Жила Д.Г., землевласниця – 1708  
Жила З.І., землевласник – 1708  
Жила Лл.І., землевласник – 1708  
Жила Іс.І., землевласник – 1708-1710  
Жирко З., землевласник – 1867  
Жирко М.В., сел. повірений – 2174, 2312-- 2331, 2383, 2384  
Жиряков Д.М., селянин, землевласник – 497  
Жиряков М.М., селянин, землевласник – 498  
Жиряков П.М., селянин, землевласник – 497  
Жихарев В.М., землевласник – 529  
Жихарев Н., повірений – 2451зв.  
Жихарев П., селянин, землевласник – 713  
Жихареви, землевласники – 698  
Жицький Є., землевласник – 535  
Жицький І.І., землевласник – 534 (Ззв.), 535  
Жицький Ф., землевласник – 535  
Жицький Я., землевласник – 535  
Жмурський Я., уповноважений селян – 1979  
Жодан М.В., селянин, землевласник – 2177  
Жодан М.О., селянин, землевласник – 2177  
Жодан О.В., селянин, землевласник – 2177  
Жосан Г., міщанин, землевласник – 1920, 1929, 2058  
Жосивець, топограф - 1579  
Жугін І.С., землевласник – 368  
Жук Д.П., селянин, землевласник – 1521, 1524  
Жук З.Т., селянин, землевласник – 1524  
Жук М.М., землевласник – 128  
Жук М.Н., землевласник – 128  
Жук П.Н., землевласник – 128  
Жук С.К., селянин, землевласник – 294  
Жукевич А.В., землевласник – 534 (Ззв.)  
Жукевич К.Д., землевласник – 534 (Ззв.)  
Жукевич Л.І., землевласник – 534(Ззв.)  
Жуков, титулярний радник, землемір управління землеробства та державного майна Херсонської і Бессарабської губерній - 1064, 1102, 1131, 1132, 1160, 1165-1167, 1293, 1383-1385, 1530, 1546-1548, 1551, 1553, 1555, 1578, 1579, 1653, 1812, 1851, 1859, 1893, 1998, 2114, 2185, 2186, 2382-2388, 2390  
Жуков А.А., селянин, землевласник – 1667-1681  
Жуков А.Д., сел. землевлас. – 2016, 2018-2020, 2232, 2233, 2235  
Жуков Д., землевласник – 2146  
Жуков Д.А., землевласник – 850  
Жуков К.А., селянин, землевласник – 1676, 1677  
Жуков К.Д., землевласник – 1781, 2231-2233  
Жуков М.Д., селянин, землевласник – 2159-2164, 2169, 2231- 2233  
Жуков Н.Ф., селянин, землевласник – 1199, 1200, 1202, 1203, 1600-1603  
Жуков П.Ф., землевласник – 2236  
Жуков С., міщанин, землевласник – 1637  
Жуков Ф.Л., селянин, землевласник – 1199, 1200, 1202, 1203, 1948, 1949  
Жукова М.Ф., землевласниця – 2236  
Жуковський К., землевласник – 301  
Жуковський О., землевласник – 301  
Жулай Ю., землевласник – 1346  
Жур Т., селянин, землевласник – 1790  
Журавель І., землевласник – 429  
Журавель П.П., селянин, землевласник – 1977

Журавич А.А., землевласник – 231  
Журавич Д.Ф., землевласник – 231  
Журавльов О., землемір - 414  
Журавльов І., титулярний радник, олександрійський повітовий землемір - 1088, 1278, 1424, 1425, 1451, 1452, 1581-1583, 1757, 2029, 2052, 2208, 2209, 2241  
Журавський (Жуrowsька) Г.П., дружина майора, землевласниця – 1215, 1581, 1922, 2213, 2246  
Журавська С., землевласниця – 1377  
Журавський, майор, землевласник – 1189, 2083, 2084  
Журавський А., землевласник – 535  
Журавський А., повірений – 1215, 1922  
Журавський Є.М., підпоручик, повірений Куликовських – 234, 342, 343, 448-452, 625, 626, 742-748, 1759  
Журавський І.Вас., лейтенант флоту, землевласник – 1757, 1759  
Журавський І.Вл., лейтенант флоту, землевласник – 1424, 1425  
Журавський М., повірений – 1426-1431  
Журавський М.В., лейтенант флоту – 1424, 1425, 1757  
Журавський М.М., титулярний радник, землевласник – 448-452, 743-748, 1220, 1759-1761, 1763  
Журавський С., стихарний дяк – 1372  
Журавський Ф., селянин, повірений селян – 1072  
Журавські, поміщики – 1190, 1414  
Жураковський, поміщик, – 1026, 1036  
Жусон Г., землевласник – 1930-1932  
Жучек М.М., селянин, землевласник – 1917

### З

Заар К.Ф., поселянин, землевласник – 254, 1508  
Забара П.Я., селянин, землевласник – 114  
Забелін А.І., селянин, землевласник – 373  
Забелін К.І., селянин, землевласник - 373  
Забелін М., землемір землевпорядних комісій - 480  
Забирка В.Н., землевласник – 368  
Заблоцький А.Д., землевласник – 827  
Заблоцький А.М., землевласник – 827  
Заблоцький А.О., бригадир, землевласник – 1739  
Заблоцький А.П., землевласник – 827  
Заблоцький І.Д., землевласник – 827  
Заблоцький К.А., землевласник – 827  
Забора І.І., селянин, землевласник – 2451зв.  
Забора М.І., селянин, землевласник – 2451зв.  
Заборський, титулярний радник, Дніпровський, Херсонський повітовий землемір – 79, 151, 158, 159, 241, 262, 266, 281, 282, 302, 405, 677, 801, 1229, 1352, 1353  
Завада В., землемір землевпорядних комісій - 248  
Завадовський В.В., граф, камер-юнкер, землевласник – 1973, 2123  
Завадовський Г.І., селянин, землевласник – 1832  
Завадовський І.І., селянин, землевласник 1832  
Завадовський І.Я., граф, камер-юнкер, землевласник – 1505, 1506, 2049-2051  
Завадовський М.І., селянин, землевласник – 1832  
Завадовський (Завадовський) П.В., дійсний тасмний радник, сенатор, головний директор держбанку – 1050, 2429, 2444  
Завадський І., повірений селян– 579  
Завадський І.Ф., селянин, землевласник – 1294  
Завадський П.П., очаківський міський техник - 1011  
Завалишин Д., землемір - 994  
Заварихін А.І., селянин, землевласник – 497  
Заварихін Г.А., селянин, землевласник – 497  
Заварихін С.П., селянин, землевласник – 497  
Заварихін І.Є., селянин, землевласник – 498  
Заварихін П.А., селянин, землевласник – 497  
Заварихін Ф.Є., селянин, землевласник – 497  
Заварихін Я.З., селянин, землевласник – 497  
Заварихіна А.Д., селянка, землевласниця – 497  
Заварихіна Є.М., селянка, землевласниця – 497  
Завгородній Д.І., селянин, землевласник – 505  
Завгородній П.Ф. – 2413  
Завгородній Ф., – 311  
Завадовська (Завадовська), графиня, землевласниця – 261, 692  
Завадовський І.Я., граф, камер-юнкер, землевласник – 17, 250, 260, 405, 781, 782  
Завадовський О., дяк, повірений – 2113, 2264  
Завадовський П.В., граф, землевласник – 1875  
Завядкови, землевласники – 1042  
Загинайко К., селянин, землевласник – 1521

Загинайко Т.Я., селянин, землевласник – 1524  
 Заглада Д.Г., селянин, землевласник – 1248, 1249  
 Заглада М.Д., селянин, землевласник - 1248, 1249  
 Загонка Н., поселянин, землевласник - 896  
 Загора В.С., селянин, землевласник – 1294  
 Загора І.С., селянин, землевласник – 1294  
 Загора Х.І., селянин, землевласник – 1294  
 Загоржельський Дем.С., селянин, землевласник – 1917  
 Загоржельський Дм.С., селянин, землевласник – 1917  
 Загородній Г.С., орендар – 2094-2101  
 Загородній Д.Н., орендар – 2094-2101  
 Загородній І., землевласник – 1085  
 Загородній К.К., селянин, землевласник – 2166, 2167  
 Загородній К.П., селянин, землевласник – 1597-1600, 1603, 1678, 1750, 1846, 1866, 1901, 2151-2154, 2276  
 Загородній М.І., селянин, землевласник – 1881, 1887, 1888  
 Загородній Н.Г., орендар – 2094-2101  
 Загородній О.В., землевласник – 2153  
 Загородній Ол.М., орендар – 2094-2101  
 Загородній Он.М., орендар – 2094-2101  
 Загородній Р.Я., орендар – 2094-2101  
 Загородній С.Х., орендар – 2094- 2101  
 Загородній (Завгородній) С., селянин, землевласник – 1623-1627, 1896- 1899, 1900  
 Загородня П.С., селянка, землевласниця – 498  
 Загородня Ф.П., селянка, землевласниця – 497  
 Загорський, бобринецький повітовий землемір – 1682  
 Загуруйко, землевласник – 1498  
 Загуруйко І.І., землевласник – 1762  
 Загуруйко М.І., землевласник – 1762  
 Загуруйко С., селянин, уповноважений селян – 2248  
 Загуруйченко І.П., селянин, землевласник – 1635, 1636  
 Загуруленко П.Д., селянин, землевласник – 1806, 1807  
 Загуруленко А.П., селянин, землевласник – 1635, 1636  
 Загуроченко П.Д., селянин, землевласник – 1494, 1525, 1526, 1528, 1529, -П.С., селянин, повірений – 1113, 1214, 1279, 1280, 1333, 1334, 1344, 1459, 1460, 1898, 1910, 1911, 2045, 2127, 2128, 2379  
 Загрязьська Н.К., ( Розумовська) – 26, 2308  
 Загрязьський М.О., дійсний камергер, землевласник – 26, 2308  
 Загубибатько Ф., землевласник – 1612  
 Загуменна М.Л., селянка, землевласниця – 497  
 Загуменний А.А., селянин, землевласник – 497  
 Загуменний С.А., селянин, землевласник – 497  
 Загуменний Я.А., селянин, землевласник – 497  
 Заданська (Зодонська) Є.Ф., землевласниця – 1708  
 Заданський С.Д., землевласник – 1709  
 Задирака, селянин, землевласник – 887  
 Задніпрянський Р.П., селянин, землевласник – 1680  
 Задорожній В.М., землевласник – 374  
 Задорожній В.Ю., селянин, землевласник – 1981  
 Задорожній Д.І., селянин, землевласник – 1831  
 Задорожній Д.Ю., селянин, землевласник – 1981  
 Задорожній І., селянин, землевласник – 1374, 1375  
 Задорожній І., селянин, землевласник – 1981  
 Задорожній І.І., селянин, землевласник – 1831  
 Задорожній І.М., селянин, землевласник – 1831  
 Задорожній Й.Ю., селянин, землевласник – 1981  
 Задорожній К.М., селянин, землевласник – 374  
 Задорожній К.М., селянин, землевласник – 1831  
 Задорожній К.Ю., селянин, землевласник – 1981  
 Задорожній М., селянин, землевласник – 1374, 1375  
 Задорожній М.І., селянин, землевласник – 1831  
 Задорожній М.Ю., селянин, землевласник . – 1981  
 Задорожній П.І., селянин, землевласник – 1831  
 Задорожній П.І., селянин, землевласник – 1832  
 Задорожній Ф.І., селянин, землевласник – 1831  
 Задорожній Х.І., селянин, землевласник – 1832  
 Задорожній Я., селянин, землевласник – 1981  
 Задорожня С.І., селянка, землевласниця – 1981  
 Засць О., селянин, землевласник – 354  
 Зазерський, землевласник – 1799  
 Заїкін О.Т., селянин, землевласник – 1631, 1633, 2400  
 Заїкін О.Т., землевласник – 1511, 1999, 2000, 2002  
 Заїкін С.О., селянин, землевласник – 2400  
 Заїкін С.Т., купець, землевласник – 1175, 1511, 1931, 1998-2000  
 Заїкіна П.Д., землевласниця – 1709  
 Заїчевський, купець, землевл. – 1026  
 Заїцев, поміщик – 1490, 1766  
 Заїцев М., титулярний радник, старший землемір - 421, 777  
 Заїцев П.М., землевласник – 827  
 Заїцев С.Я., міщанин, – 740, 750  
 Заїцевський, землевласник – 2173  
 Заїцевський І.І., миколаївський. купець, повірений – 1774  
 Заїцовський І.І., дворянин, землевласник – 1204  
 Заїчевський, миколаївський купець, землевласник – 2217-2219  
 Заїченко А.В., селянин, землевласник – 423  
 Заїченко Д.В., селянин, землевласник – 423  
 Заїченко Н., селянин, землевласник – 422  
 Заїченко С., селянин, землевласник – 652  
 Заїченко С.В., селянин, землевласник – 423  
 Заїченко Х.В., селянин, землевласник – 423  
 Закалюжна С.Г., селянка, землевласниця - 764, 766, 859  
 Закалюжний, селянин, землевласник – 791  
 Закалюжний А.Г., селянин, землевласник – 764, 766, 859  
 Закалюжний Г., селянин, землевласник – 766  
 Закалюжний Г.Г., селянин, землевласник – 859, 860  
 Закалюжний Є.Д., селянин, землевласник – 283, 693, 860  
 Закалюжний К.Д., селянин, землевласник – 218  
 Закалюжний К.Д., селянин, землевласник – 860  
 Закоротний П., військовий посел. унтер-офіцер, повірений – 1212  
 Закрось Н.Т., землевласник – 179  
 Залеський Л., отаман, повірений – 1650  
 Залога (Зилога), засідатель Білозерського волосного правління – 174, 175, 857, 858, 874  
 Залобивська А.Ф., селянка, землевласниця – 1524  
 Залобивська Г.С., селянка, землевласниця – 1524  
 Залобивський Ф.Г., селянин, землевласник – 1524  
 Залобивський Ю.Ф., селянин, землевласник – 1524  
 Замтарадзе, пом. землеміра землевпоряд.комісії -2059, 2455зв.  
 Замша Й.П., селянин, землевласник – 2177  
 Замша К.А., селянин, землевласник – 2177  
 Замша М.Х., селянин, землевласник – 2177  
 Замша С.М., селянин, землевласник – 2177  
 Замша Я.Ю., селянин, землевласник – 2177  
 Зангеров, землевласник - 1387  
 Занка С.В., землевласник 1709  
 Заноха А.Ю., селянин, землевласник – 1907  
 Запара Д.А., селянин, землевласник – 1247  
 Запольська Є.В., землевласниця – 1666  
 Запорожець, землевласник – 1492  
 Запорожець Д., землевласник – 2443  
 Запорожець Л.П., селянин, землевласник – 1524  
 Запорожець П.О., селянин, землевласник – 1524, 2443  
 Запорожець Ф.Є, землевласник – 231  
 Запороженков М., паламар – 1501- 1504, 2049-2051  
 Зарва І.М., землевласник – 374  
 Заруський І.С., дворянин, управитель маєтку – 1080  
 Засєдка землевласник -1043  
 Засєкін Ф.І., землевласник – 1089  
 Заставський, асєсор Таврійської казенної експедиції – 158  
 Засухіна О.Ф., дружина доктора медицини – 1083  
 Засядько, прапорщик, землевласник – 1026  
 Заталяпчукова А.Л., селянка, землевласниця – 1904  
 Затолокіни, землевласники – 802  
 Захаренко А.А., селянин, землевласник – 1247  
 Захаренко В.П., селянин, землевласник – 1247  
 Захаренко В., селянин, землевласник – 1946  
 Захаренко І., селянин, землевласник – 1946  
 Захаренко Кир., селянин, землевласник – 1946  
 Захаренко Кіндр. селянин, землевласник – 1946  
 Захаренко К.С., селянка, землевласниця – 2132-2135  
 Захаренко К.Я., селянин, землевласник – 1346  
 Захаренко К.П., селянин, землевласник – 1247  
 Захаренко О., селянин, землевласник . – 1946  
 Захаренко О.Ф., селянин, землевласник – 1247  
 Захаренко П., селянин, землевласник – 1946  
 Захаренко П.Ф., селянин, землевласник – 1247  
 Захаренко Сав., селянин, землевласник – 1946  
 Захаренко Сп., селянин, землевласник – 1946  
 Захаренко С.К., землевласник – 1346  
 Захаренко Т., уповноважений селян – 1521, 1522  
 Захаренко Т., селянин, землевласник – 1946  
 Захаренко Я., селянин , повірений – 1246

Захаржевська, дружина корнета, землевласниця – 14  
Захар'їн, власник будинку– 2354, 2356  
Захаров В., землемір землевпорядних комісій - 334, 337, 734-738  
Захаров В.П., землевласник – 146  
Захаров І.С., землевласник – 572  
Захаров Й., помічник землеміра – 2252  
Захаров О., губернський секретар, землемір – 27, 32-34, 758-760, 996, 1215, 1650  
Захарченко Г., селянин, повірений селян– 756  
Захарченко П.Г., селянин, землевласник – 2037, 2038  
Захарченко С., селянин, землевласник – 354  
Зацарний, землевласник – 1366  
Зачинайко М., уповноважений селян– 1521, 1522  
Збишевський І., землемір землевпорядних комісій - 1351  
Зборовський О.А., землевласник – 534 (Звв.)  
Зборовський Р., економ – 1324  
Звенигородський, губернський секретар, землевласник – 1017  
Зверуховський, штабс-ротмістр, депутат – 1285  
Звиногородський А.М., управитель мастьку – 2252  
Звігинцев Я., член-позичальник земського банку. – 1151  
Звірковський Г.А., селянин, землевласник – 1981  
Звірченко А.С., селянин, землевласник – 1904  
Зволинський К., землемір – 514, 539  
Звоницький, колезький секретар, землемір - 176  
Звонов Т.П., землевласник – 1116  
Здан-Зданович Р., землемір землевпорядних комісій - 171, 249, 398, 403, 533  
Здориченко Ф., повірений – 1934  
Зеель Ф.Я., колоніст, землевласник – 2381  
Зеель Х.Я., колоніст, землевласник – 2381  
Зейдель П., землевласниця – 1063  
Зеленевич Ф., дяк – 16  
Зеленкевич А., священник с. Збур'ївка – 267  
Зеленкевич М., священник с. Кардашинка – 267  
Зеленкевич Н.П., землевласниця – 549, 879  
Зеленський Г.С., губернський секретар, повірений – 1864, 1865  
Зеленський Г.Ф., селянин, землевласник – 597  
Зеленський Л., дяк, повірений – 2439  
Зеленський М.Г., селянин, землевласник – 597  
Зеленський О.М., селянин, землевласник – 498  
Зеленський-Слошинський (Зеленський, Слошинський) Х.О., міщанин, землевласник – 2113, 2264, 2265  
Зелинський А., уповноважений земельної громади – 2463  
Зелинський В., уповноважений земельної громади – 2463  
Зелинський Д., землевласник – 2332  
Зелинський Я., землевласник – 2332  
Зеліверинко М.І., селянин, землевласник – 597  
Зель В., член-позичальник земського банку– 1161, 1166  
Зерваницький Ф., титулярний радник, землемір - 13  
Зервін Є., дворянин, засідатель Дніпров. земського суду – 610  
Зеркалов В.Д., селянин, землевласник – 1904  
Зевакін Ф.Т., селянин, землевласник – 1904-1906  
Зерцалов, стат. радник, в.о. начальника І-го відділу креслярні - 6  
Зибін К.Р., надвірний радник, інженер, помічник Херсонського губернського землеміра - 2402  
Зилінський М.Ю., селянин, землевласник – 1869, 1870  
Зилінський (Зелінський) П.С., селянин, землевласник – 1741, 1742, 1744, 1745  
Зилінський П.Ю., селянин, землевласник – 1869, 1870  
Зима К., міщанин - 996  
Зима С.І., селянин, землевласник – 597  
Зим'єв М., помічник землеміра - 13  
Зимницька І.С., селянка, землевласниця – 2330  
Зимницький Г.М., селянин, землевласник – 2330  
Зимницький І.М., селянин, землевласник – 2330  
Зимницький М.М., селянин, землевласник – 2330  
Зимницький М.П., селянин, землевласник – 2330  
Зимницький Н.М., селянин, землевласник – 2330  
Зимницький О.М., селянин, землевласник – 2330  
Зимницький Павл.М., селянин, землевласник – 2330  
Зимницький Пил.М., селянин, землевласник – 2330  
Зимницький С.М., селянин, землевласник – 2330  
Зимній А.М., селянин, землевласник – 1903  
Зимній П.М., селянин, землевласник – 1903  
Зівтень К., писар с. Андріївка – 1072  
Зікман І., землемір землевпорядних комісій – 1373, 1688, 1710, 1832, 1917, 2037, 2038  
Зільберберг, власник. друкарні – 900  
Зільберг, купець, землевласник – 1483  
Зільберг М.М., бериславський купець, землевласник – 1348, 1349  
Зіменс П.Г., уповноважений від Орлофської волості – 1071  
Зіміна, дружина майора, землевласниця – 1026, 1036  
Зіненко Є.Р., селянин, землевласник – 1524  
Зіненко М.Я., селянин, землевласник – 2059  
Зіненко Сав., селянин, землевласник – 1790  
Зіненко Сем. Т., селянин, землевласник – 1790  
Зіневич М.І., міщанин, землевласник – 1416, 1893, 2417  
Зінсвич Ф.І., землевласник – 2175, 2176  
Зінов'єв І.П., селянин, землевласник – 2454зв.  
Зінов'єв Й., селянин, землевласник – 2454зв.  
Зінов'єв М.Г., селянин, землевласник – 2454зв.  
Зінов'єв Я.О., селянин, землевласник – 2454зв.  
Зінов'єва О.П., селянка, землевласниця – 2454зв.  
Зінов'їв В., селянин, землевласник – 2454зв.  
Зінченко А.І., селянин, землевласник – 828, 844, 845  
Зінченко В.П., землевласник – 1708  
Зінченко Г.М., землевласник – 1708  
Зінченко Д.М., селянин, землевласник – 1524  
Зінченко І.В., селянин, землевласник – 1978, 1979  
Зінченко І., землевласник – 301  
Зінченко І.Т., селянин, землевласник – 1867  
Зінченко К., селянин, емлевласник – 828  
Зінченко К.В., землевласник – 1709  
Зінченко Н.С., селянин, землевласник – 1978, 1979  
Зінченко П., селянин, землевласник – 828  
Зінченко П.Н., понятій – 1789-1796, 1868  
Зіньковський П.Д., землевласник – 198  
Злобін А.І., землевласник - 90, 91  
Злодєєв А.В., селянин, землевласник – 498  
Злодєєв В.О., селянин, землевласник – 497  
Злодєєв Г.О., селянин, землевласник – 498  
Злодєєв М.В., селянин, землевласник – 498  
Злодєєв С.Г., селянин, землевласник – 497  
Злядковський І., священник с. Новокам'янка – 1876  
Змієв, титулярний радник, землемір – 520-523  
Змієвська В.К., землевласниця – 1762  
Змієвський І.К., селянин, землевласник – 1869, 1870  
Змієвський К.Ф., селянин, землевласник – 1869, 1870  
Змієвський М.К., селянин, землевласник – 1869, 1870  
Змієвський Сем.К., селянин, землевласник – 1869, 1870  
Змієвський Серг.К., селянин, землевласник 1869, 1870  
Змунчило І., землевласник – 1089  
Змунчило К.П., дружина майора, землевласниця – 2225, 2228  
Знаменський Д., колезький секретар, землемір - 35, 2337, 2338  
Знаменський Л.О., священник, землевласник – 730  
Знахаренко Т.Т., селянин, землевласник – 1524  
Золотарьов В.В., землевласник – 1651  
Золотницький, поміщик – 1016  
Зонич В.О., селянин, землевласник – 1889, 1890  
Зорін Г.Ф., колезький асесор, землевласник – 1067, 1068  
Зосименко Д., землевласник – 2147  
Зосименко Федір, землевласник - 1884  
Зосименко Федот, землевласник – 1884, 2147-2150, 2158, 2225  
Зосимов Й.О., землевласник – 1442, 1443  
Зосимов Я.С., землевласник – 1442, 1443  
Зотиков М.П., землевласник – 1840-1843  
Зотов З., комердинер імператора, землевласник – 1041  
Зродніков (Зроднів) А.К., селянин, землевласник – 1785, 2160-2164, 2169, 2170  
Зродніков Р.К., селянин, землевласник – 1785, 2160  
Зубенко Д., херсонський купець, землевласник – 1206  
Зубенко І.Д., землевласник – 1227  
Зубенко М.Д., землевласник – 1227, 1228  
Зубенко П.Д., землевласник – 1226  
Зубенко С.Д., землевласник – 1227, 1228  
Зубенкі, землевласники – 2056, 2057  
Зубенков Т.І., повірений– 322, 618, 1532  
Зубов, надвірний радник, другий член Катеринославської межевої контори - 27, 28  
Зубко С.Л., селянка, землевласниця – 1978, 1979  
Зубков А.А., селянин, землевласник – 1981  
Зубков К.А., селянин, землевласник – 1981  
Зубков Марк.А., селянин, землевласник – 1981  
Зубков Мих.А., селянин, землевласник – 1981

Зубков Т.Н., селянин, землевласник – 2454зв.  
Зубкова В.В., дружина надвірного радника, землевласниця – 1171, 1179  
Зубкова М., землевласниця – 2117  
Зубов Г.П., селянин, землевласник – 1373  
Зубов Д.І., селянин, землевласник – 1373  
Зубов І.Х., селянин, землевласник – 1373  
Зубов Х.М., селянин, землевласник – 1373  
Зубрицький І.М., селянин, землевласник – 1838  
Зубцов С.С., селянин, землевласник – 1294  
Зуденков Г.В., селянин, землевласник – 498  
Зуденков Д.С., селянин, землевласник – 497  
Зуденков М.В., селянин, землевласник – 497  
Зуденков Т.С., селянин, землевласник – 497  
Зусв В.В., землевласник – 150, 853, 854, 875, 880  
Зусв В.З., Олешківський купець І-ї гільдії, землевласник – 150, 542, 543  
Зусв М.О., землевласник – 865  
Зусва М.О., опекунша. Зусва В.В – 150, 853, 854, 875, 880  
Зусвський І., шляхтич – 1019-1022  
Зурау Й.А., поселянин, землевласник – 1813  
Зюба, землевласник – 1764  
Зюзькін І., приватний землемір – 1539  
Зюкін К.Л., селянин, землевласник – 1373  
Зюкін М.С., селянин, землевласник – 1373  
Зюкін М.Т., селянин, землевласник – 1373  
Зюкін П.С., селянин, землевласник – 1373  
Зюкін С.М., селянин, землевласник – 1373  
Зюкін С.С., селянин, землевласник – 1373  
Зюкін Ф.С., селянин, землевласник – 1373  
Зюкіна Г.К., селянка, землевласниця – 1373  
Зяблов А.І., землевласник – 850  
Зяблов В.П., землевласник – 850  
Зяткін А., депутат с. Новопавлівка – 160

## І

Івакін В., повірений селян – 541  
Івакін К.В., землевласник – 545  
Івакін М.В., землевласник – 545  
Іваненко В., землевласник – 1635  
Іваненко І., селянин, землевласник – 564, 569  
Іваненко К.Г., селянин, землевласник – 1524  
Іваненко К.І., землевласник – 1161, 1827  
Іваненко К.І., бериславський купець, землевласник – 1494, 1498, 1526, 1528, 1529, 1530, 1634, 1635, 1636, 1807, 1828, 1951, 2006  
Іваненко Л.С., селянин, землевласник – 1832  
Іваненко М.Є., селянка, землевласниця – 1832  
Іваненко М.М., титулярний радник, землевласник – 17, 250, 281, 282  
Іваненко О.Є., селянин, землевласник – 1832  
Іваненко Т., селянин, землевласник – 564, 569  
Іванисов, межувальник лісового відомства - 693, 860  
Іваницький, ольвіопольський повітовий суддя – 1019-1022  
Іваницький, священик с. Калузьке – 2267  
Іваницький Є., священик, повірений – 2404  
Іваниця Я., помічник землеміра землевпорядних комісій - 1979  
Іваничев М., селянин, землевласник – 2399  
Іванов, доглядач адміралтейських поселень, чиновник 9 класу – 2418, 2423, 2424  
Іванов, землемір - 112, 165, 339, 340, 410, 411, 419, 426, 427, 432, 455, 495, 510, 511, 595, 598- 601, 621, 676, 690, 762, 763, 790, 812, 813, 848  
Іванов, мелітопольський повітовий землемір - 899  
Іванов, майор, землевласник – 1026  
Іванов В., солдат – 996  
Іванов В.Г., землевласник – 179  
Іванов В.С., землемір, власник технічно-землемірного бюро (м. Одеса) – 216, 2251  
Іванов Є.І., межовий інженер, помічник Херсонського губернського землеміра - 1154, 1678, 1679, 1909, 1974  
Іванов І., землемір - 1016  
Іванов І., титул. радник, землемір – 29, 31, 37, 38, 1229, 1352-1354  
Іванов К., селянин, землевласник – 1277  
Іванов К., губернський секретар, помічник землеміра - 1639  
Іванов К.І., селянин, землевласник – 1904, 2012  
Іванов К.С., селянин, землевласник – 2037, 2038  
Іванов М., дворовий, повірений – 2239  
Іванов М., майор, землевласник – 1032  
Іванов М., титул. рад., старший землемір - 19, 20, 891, 996, 1650  
Іванов М., надвірний радник, пом. Таврійського губернського землеміра - 176, 234, 342, 343, 482, 625, 626, 742, 1452  
Іванов М.М., колезький асесор, херсонський повітовий землемір - 1084, 1101, 1235-1240, 1377, 1467, 1477, 1486, 1540, 1647, 1655-1661, 1704, 1738, 1867, 1917, 1946, 2081, 2110, 2221, 2284, 2288  
Іванов М.С., селянин, землевласник – 423  
Іванов О.Д., селянин, землевласник – 1981  
Іванов П., дніпровський повітовий землемір - 51, 269, 441, 519, 768, 867, 1352, 1353, 2211  
Іванов П., губ.секретар, землемір - 1212, 1285, 1433-1435, 2429  
Іванов С., підпоручик, землемір – 1731-1733  
Іванов С., священик с. Тернівка – 2219  
Іванов Я.Л., міщанин, землевласник – 1333, 1334  
Іванов Я.О., селянин, землевласник – 1981  
Іванова К., креслярка - 324, 1618  
Іванова М., креслярка – 1678, 1679, 2457  
Іванова Н.М., землевласниця – 753 - 755  
Івановський, інженер, 342, 343, 625  
Іванченко В.Н., селянин, землевласник – 373  
Іванченко І.П., вільновідпущеник – 751  
Іванченко К., поселянин, повірений селян – 483  
Іванченко М.Н., селянин, землевласник – 373  
Іванченко К., поселянин, повірений селян – 483  
Іванченко Н., полтавський козак – 284  
Іванченко (Іванченко) П.І., олешківський купець, землевласник – 147, 148, 310, 311  
Іванченко П.Ф., землевласник – 1709  
Іванченко Т.Р., селянин, землевласник – 373  
Іванченко (Іванченко) Ю.І., олешківський купець, землевласник – 147, 148, 310, 311  
Іванченко Я.І., купець, землевласник – 100, 107  
Іванющенко Є.П., селянка, землевласниця – 1277  
Іванющенко З.Г., селянин, землевласник – 1277  
Іванющенко І.Г., селянин, землевласник – 1277  
Іващенко А.М., землевласник – 127  
Іващенко А.Ф., землевласник – 127  
Іващенко В., селянка, землевласниця – 423  
Іващенко В.І., селянин, землевласник – 597  
Іващенко (Іващенко) Г., старший землемір землевпорядних комісій - 1768, 1904-1906, 2012, 2013, 2455зв.  
Іващенко Д.С., землевласник – 127  
Іващенко Ів, землевласник – 127  
Іващенко Іос., землевласник – 127  
Іващенко І.І., селянин, землевласник – 597  
Іващенко К., землевласник – 127  
Іващенко Л.А., землевласник – 127  
Іващенко М.Я., селянин, землевласник 423  
Іващенко П.А., землевласник – 127  
Іващенко С.А., землевласник 127  
Іващенко Я., повірений – 1448, 2448  
Іващенко Я.М., землевласник – 1350  
Івденко І.І., селянин, землевласник – 1398, 1805, 1808-1810, 2004  
Івденко Ф.І., селянин, землевласник – 1398, 1805, 1808-1810, 2004  
Іверов К.Ф., селянин, землевласник – 498  
Івін П.Х., купець, землевласник – 1088  
Івіна В.П., землевласниця – 1377  
Івченко Й.Є., міщанин, повірений – 1810  
Ігнатенко В.Г., землевласник – 1113  
Ігнатенко В.О., селянин, землевласник – 2037, 2038  
Ігнатенко Г.Г., землевласник – 1113  
Ігнатенко Г.Т., селянин, землевласник – 2037, 2038  
Ігнатенко І. А., селянин, землевласник – 2037, 2038  
Ігнатенко І.Г., землевласник – 1113  
Ігнатенко Л.О., селянин, землевласник – 1247  
Ігнатенко П.В., селянин, землевласник – 1904 -1906  
Ігнатенко С.О., селянин, землевласник – 1247  
Ігнатенко Т.П., селянин, землевласник – 1905, 1906, 2012  
Ігнатенко Ф.Т., селянин, землевласник – 2037, 2038  
Ігнатович, колезький секретар, землевласник – 870  
Ігнат'єв П., землевласник – 301  
Ігнат'єв Я., писар – 1737  
Ігнат'єва К.Л., графиня, землевласниця – 1936, 1937, 1939-1942  
Ігуменов Л., землемір землевпорядних комісій - 1350, 1708-1710, 1978, 1979  
Іггель Є., повірений – 2341

Ізабельський С., виборний селян – 151  
Іздебський Ф.У., землевласник – 534 (Ззв.)  
Ізголікова М.Г., дружина прапорщика, землевлас. – 1488, 1489  
Ізмайлов, поручик флота, власник хутора – 10  
Ізотиков С.І., колезький асесор, повірений – 2361, 2376  
Ізюмська М.Г., дружина прапорщика, землевласниця – 1516  
Ілімгазієв Д., ногаєць, селянин – 425  
Іллінський, граф, тасмний радник, землевласник – 1041  
Іллінський М.М., селянин, землевласник – 1904, 1905, 1906  
Ілонський Є., шляхтич, управитель мастку Сербинова П.Х. – 30  
Ільвачев В.М., селянин, землевласник – 2063, 2062, 2064, 2433  
Ільвачев К.М., селянин, землевласник – 2061-2064, 2433  
Ільвачев М.Ф., селянин, землевласник 1566, 1568, 1570, 2061  
Ільвачев Р.М., селянин, землевласник – 2061, 2062-2064, 2433  
Ільвачев С.М., селянин, землевласник – 2063, 2064, 2433  
Ільвачева Г.М., селянка, землевласниця – 2061, 2062, 2433  
Ільвачева С.І., селянка, землевласниця – 2314  
Ільвачева О.О., селянка, землевласниця – 2433  
Ільнков Г., колезький секретар, генеральний землемір - 1028, 1038, 2308  
Ільїн В.Ф., землевласник – 696, 697  
Ільїн Д.А., селянин, землевласник – 1913  
Ільїн К., титулярний радник, землемір - 21, 1439, 1510  
Ільїн Л.Ф., землевласник – 696, 697  
Ільїн М., колезький реєстратор, землемір - 16, 19, 20, 1617, 2239  
Ільїн М.С., землевласник – 740, 750  
Ільїн Р., селянин – 251  
Ільїн Ф.М., селянин, землевласник – 2251  
Ільїн Я., колезький реєстратор, землемір - 1450  
Ільїни, землевласники – 698, 796  
Ількевич, дворянин, землевласник – 2298  
Ільницький Г.П., паламар – 1067, 1068  
Ільницька А.М., землевласниця – 534 (Ззв.)  
Ільницький П.С., землевласник – 534 (Ззв.)  
Ільцов Є., землевласник – 477  
Інбовський М., стихарний дяк, повірений – 1775  
Інгельгард, землевласник – 1826, 1827, 1829  
Інзов І.М., генерал-лейтенант, головний попечитель колоністів Південного краю – 1032, 1038, 1189, 1261, 1262, 1413, 1712-1714, 2083-2085, 2391, 2392  
Інштегов Д., інженер - 419  
Інюков І., колезький секретар, землемір - 1036, 2246  
Іоселіан Д., кресляр - 2230  
Іракліди П.П., спадковий почесний громадянин, землевласник – 1104-1108, 1929  
Ірліков В.С., дворянин, землевласник – 2369- 2372, 2375  
Ірліков М.С., землевласник – 2369-2372  
Ірліков О.С., корнет, землевласник – 2369-2372, 2375  
Ірліков С., дворянин, поміщик – 1533-1535, 1557, 1559, 1562, 1563, 1571, 1765, 1770, 1771, 1871, 2125, 2136, 2141  
Ірлікова (Галухіна) А.О., дворянка, дружина колезького асесора, землевласниця – 1731, 1772, 1871, 1873, 2136, 2361, 2363-2367, 2369-2377, 2440  
Ірлікова Є.С., землевласниця – 2372, 2373, 2375  
Ірлікова М.С., дворянка, землевласниця – 2372-2374  
Ірудський К.У., селянин, землевласник – 114  
Ірхін Г., відставний солдат, повірений селян - 159  
Ісаєнко І.В., селянин, землевласник – 1847-1849  
Ісаков І.Ю., міщанин, землевласник – 1495, 1496, 1956-1958, 1969, 1970  
Ісаков-Бурлей (Ісаков), член Дніпров. землевпорядної комісії, землемір – 170, 201, 202, 282, 572-576, 702, 756, 767, 770  
Ісаченко, нотаріус – 1734, 1781  
Ісконков П., селянин – 483  
Ішмашбет, ефенді – 425  
Ішомгазієв Д., мулла с. Тулей – 902  
Іщенко А.Ф., селянин, землевласник – 1247  
Іщенко Г.Я., селянин, землевласник – 1904-1906  
Іщенко Є.М., селянин, землевласник – 1248, 1249  
Іщенко Митр.Ф., селянин, землевласник – 1248, 1249  
Іщенко Мих.Ф., селянин, землевласник – 1247  
Іщенко М.Я., селянин, землевласник – 1904-1906  
Іщенко Н.М., селянка, землевласниця – 1247  
Іщенко П.Г., селянин, землевласник – 1904-1906  
Іщенко П.Я., селянин, землевласник – 1904  
Іщенко Ф.А., селянин, землевласник – 597  
Іщенко К., землемірний учень - 32

## Й

Йовичев Х.Г., землевласник – 1372  
Йовичев Я.Г., прапорщик, землевласник – 1372  
Йолкін М., повірений селян - 689  
Йонський В.М., селянин, землевласник – 1294  
Йордан К., повірений – 1719  
Йосипенко (Юсипенко) М., посел., повірений – 2418, 2423, 2424  
Йосипів В., сільський писар – 1494  
Йосиф, ієромонах, скарбник Корсунського монастиря – 520, 521  
Йохим Й.Т., поселянин, землевласник – 1821

## К

Кабаненко О., селянин, повірений – 2114  
Кабанов Ю.О., колезький асесор, повірений – 1065  
Кабанова О., дружина колезького асесора, землевласниця – 1065  
Кабардін А.О., селянин, землевласник – 1373  
Кабардін В.П., селянин, землевласник – 1373  
Кабардін П.А., селянин, землевласник – 1373  
Кабардін П.Г., селянин, землевласник – 1373  
Каблука І.К., селянин, землевласник – 2454зв.  
Кабордін Я.М., селянин, землевласник – 1373  
Кабузан, дворянин, землевласник – 2298  
Кабузан, землевласник – 1947  
Кабузан В.Г., землевласник – 1395, 2022  
Кабузан Г.А., поручик, землевласник – 1394, 1777, 1800, 2022  
Кабузан С.Г., землевласниця – 2022  
Кабузан М., член-позичальник земського банку – 1205  
Кабузан М.Макс., землевласник – 1500  
Кабузан М.Мик., землевласник – 1500  
Кавелін, генерал, землевласник – 186, 554  
Кавун Г.Т., землевласник – 1762  
Кавун І.Т., землевласник – 1762  
Кавун Ф.А., селянин, землевласник – 2177  
Кагарлицький Г.З., землевласник – 1708  
Кагарлицький Я.Г., землевласник – 1708  
Казаков Г., сільський староста с. Петрівське – 2009  
Казановський (Козановський) І.А., селянин, землевласник, член-позичальник земського банку - 473, 474, 514, 622  
Казановський Х.А., селянин, землевласник – 622  
Казємеров Д., дяк, повірений – 2252  
Казярін Л.Ф., землевласник – 535  
Каймакан А., власник млина – 1024  
Кайсаров П.С., генерал, землевласник – 919  
Кайслер Г., селянин, землевласник – 351  
Какойло., помічник землеміра - 2177  
Калабін І.Я., селянин, землевласник – 1981  
Калабін П.Я., селянин, землевласник – 1981  
Калабіна М.І., селянка, землевласниця – 1981  
Калабухов Г., селянин – 267  
Калагеоргієва Є.Г., дружина статського радника – 1210, 1432-1435  
Калагеоргій-Алкалаєв, полковник – 2266  
Калагеоргій-Алкалаєв В.О., дворянин, землевласник – 1880 -1889, 1896, 1897, 1899, 1900  
Калантасєв, капітан-лейтенант флоту, землевласник – 1032  
Калантасєва, землевласниця – 1026  
Калачевська М.М., вдова штабс-ротмістра, землевласниця – 1730  
Калачевський М.Ф., штабс-ротмістр, землевлас. – 1730, 1776, 1801  
Калачевський (Колачевський) С.М., землевл. – 1778, 1997, 1998  
Калачевський (Колачевський) Ф.М., землевласник – 1778, 1998  
Калачевські (Колачевські), землевласники – 1730, 1825, 2178  
Калашников, поміщик – 1438, 1512, 2121  
Калашников О.А., селянин, землевласник – 1981  
Калашников С.Г., землевласник – 529  
Калашников Ф.А., селянин, землевласник – 1981  
Калашников Ф.О., землевласник – 171  
Каленик К., поселянин, повірений – 2418, 2423, 2424  
Калениченко, землевласник – 1336  
Калениченко А.К., селянин, землевласник – 1867  
Калениченко Д.А., міщанин, землевласник – 1756  
Калениченко І., міщанин, землевласник – 2428  
Калениченко К.Я., селянин, землевласник – 1867  
Каленський Г.І., землевласник – 534 (4зв.), 535  
Каленський Д., землевласник – 535  
Каленський Є., землевласник – 535  
Каленський П., землевласник – 535  
Каленський С., землевласник – 535

Калиберда П.С., землевласник – 127  
Калин А.Г., землевласник – 1709  
Калин Г.Я., землевласник – 1708  
Калин Є.І., землевласниця – 1708  
Калин І.Г., землевласник – 1709  
Калин І.А., землевласниця – 1708  
Калиниченко Д.А., міщанин, землевласник – 2434  
Калиниченко І., селянин, землевласник – 355  
Калиновська М.Й. (Кранцфельд), дружина спадкового почесного громадянина, землевласниця – 1078, 1079  
Калиновський Й.Б., спадковий почесний громадянин, землевласник – 1934, 1943  
Калиновський М., землевласник – 2287  
Калинський В., землевласник – 535  
Калинський І., землевласник – 535  
Калінін К., селянин, повірений селян – 756  
Калугін М.П., Санкт-Петербурзький купець, орендар соляних озер – 16  
Кальйо О.М., дружина колезького асесора, землевласниця – 1484  
Кальченко Г.С., землевласниця – 186, 798  
Кальченко Є., землевласник – 582  
Кальченко Є.С., землевласник – 186, 798  
Кальченко І.С., землевласник – 286, 287, 290, 296  
Кальченко Л.Є., землевласник – 590  
Кальченко М.Н., землевласник – 242, 245  
Кальченко Н.Є., селянин, землевласник – 292  
Кальченко С.С., землевласник – 185, 186, 798  
Кальчигін В., підпоручик, землемір - 896, 905, 906  
Каменев Д.С., землевласник – 231  
Каменський І.І., селянин, землевласник – 469-471  
Каминський В.Ф., землевласник – 825  
Каминський М., священник – 2174  
Каминський М.Г., землевласник – 1110  
Каминський О.І., колезький ресстратор, управитель маєтку – 1702, 2426  
Каминський Ф.М., землевласник – 1110  
Камлер Г., землемір - 1297  
Камшинка І.М., селянка, землевласниця – 1981  
Кандарелі М.Г., землемір землевпорядних комісій - 1016  
Канєв П.М., селянин, землевласник – 1981  
Канєв С.М., селянин, землевласник – 1981  
Канєвцов Г., селянин, землевласник – 2263  
Канізська Т., селянка, землевласниця – 1294  
Канізський І.О., селянин, землевласник – 1294  
Канівець Д., селянин, землевласник – 354  
Кановещь Т., прикажчик Овсянко-Куликовського М.- 869  
Каноненко Є.Т., селянка, землевласниця – 1981  
Канцер К., молодший учень - 1215  
Канюченко І.С., селянин, землевласник – 1468, 1469  
Капацїла Є., повноважений селян – 2455зв.  
Каперко О.О., селянин, землевласник – 1867  
Капітонов С.Г., селянин, землевласник – 1880, 1887, 1890  
Капленко Ф., сільський писар – 915  
Каплїсва Є., землевласниця – 179  
Каплїй І.І., землевласник – 179  
Каплїй П.І., землевласник – 702  
Каплїн (Каплїнський) О., титулярний радник, землемір - 1543, 1824, 2011, 2337, 2338  
Каплунов С.М., землевласник – 545  
Капранов І.Р., селянин, землевласник – 1442, 1443  
Капуєва М.Г., оleshківський купець 2-ї гільдії, землевласник – 151  
Капустеринський І.Т., селянин, землевласник – 2009  
Капустинський І.Ю., селянин, землевласник – 1904-1906  
Капустинський С.М., селянин, землевласник – 1904  
Капустянчук А., сільський староста с.Станїслав – 2177  
Карабан, землевласник – 1477-1480  
Карабан (Карабанов) В.Т., член- позичальник земського банку, землевласник – 544, 1342, 1343, 1635, 1636, 2437  
Карабан Г., землевласник – 2277, 2279  
Карабан З.Т., міщанин, землевласник – 1133, 1471, 1631, 1633, 1988, 2346,-2348, 2353  
Карабан І., землевласник – 1492  
Карабан І.Є., землевласник – 2443  
Карабан І.Т., міщанин, землевласник – 764, 766, 859, 1171, 1179, 1465, 1471  
Карабан М., землевласник – 2428  
Карабан М.Т., член- позичальник земського банку, землевласник – 1342, 1343, 1465, 1471, 2437  
Карабан С.Т., селянин, землевласник – 2284  
Карабут Є.Т., селянка, землевласниця – 1294  
Карабут С.М., селянин, землевласник – 1294  
Карабут Т.М., селянин, землевласник – 1294  
Карабут Х.М., селянин, землевласник – 1294  
Карабут Ю.П., селянка, землевласниця – 1294  
Караваєв М.Д., селянин, землевласник – 1805  
Караваєв (Коровасєв) О.Д., селянин, землевл.- 1805, 1808, 2004  
Караваєв Х., землевласник – 535  
Караваєв І., дворянин, землевласник – 82  
Караваєв, мировий посередник 2-ї діл. Дніпровського пов.- 407  
Караваєв Л.О., дворянин, землевласник – 662  
Караваєва (Короваєва) М.О., землевлас.- 268, 269, 620, 623, 624  
Карагода Г., міщанин, землевласник – 1717  
Карагода Я., міщанин, землевласник – 1717  
Каракаєв П.Г., міщанин, повірений – 1764  
Каракаш І.Т., підпоручик, землевласник – 264  
Каралїнов Б., оleshківський купець – 344  
Карамаєв С., міщанин, землевласник – 1857, 1858  
Карамушка Д.О., селянин, землевласник – 1867  
Карамушка І.О., селянин, землевласник – 1867  
Карандаш С.В., селянин, землевласник – 1889, 1890  
Карантинний Г.І., землевласник – 231  
Карась, старший землемір – 414-416, 578, 579, 614, 615  
Карась А., селянин, землевласник – 404, 613-616  
Карась С., землевласник – 533  
Карасьов (Кураєв) В.Г., староста с. Нечаяє – 520-523  
Каратумасєв А., повірений ногаїців – 886  
Карачон І.Ю., штабс-капітан, землевласник – 1323, 1682  
Карбінцев К., відставний служитель, повірений – 1925  
Кардашов М.Ф., колезький асесор, управитель маєтку – 241  
Карєв, власник хутора – 264  
Каркос М.К., селянин, землевласник – 497  
Карлова, землевласниця – 1758  
Кармаєв А.І., селянин, землевласник – 1247  
Кармаєв С.Г., селянин, землевласник – 1247  
Кармаєв Ю.Х., селянин, землевласник – 1247  
Кармишев Й.К., селянин, землевласник – 1373  
Кармишев М.К., селянин, землевласник – 1373  
Кармишев С.Є., селянин, землевласник – 1373  
Карнаух Ф., селянин, землевласник – 2004  
Карнауха С.П., селянка, землевласниця – 1977  
Карножицький А., землевласник – 535  
Карножицький К., землевласник – 535  
Карножицький О.В., землевласник – 534 (4зв.)  
Карпенко, брати, землевласники – 325  
Карпенко, земський начальник 7-ї діл. Херсонського повіту – 2009  
Карпенко Г., міщанин, землевласник – 1867, 1929, 1932, 2057  
Карпенко Д.І., селянин, землевласник – 2037, 2038  
Карпенко Д.К., селянин, землевласник – 1247  
Карпенко І., селянин – 862  
Карпенко І.А., селянин, землевласник – 1869, 1870  
Карпенко К.А., селянка, землевласниця – 1869, 1870  
Карпенко М.С., землевласник – 850  
Карпенко П.А., повірений поселян – 1715  
Карпенко П.В., землевласник – 825  
Карпов, землевласник – 2389  
Карпов, статський радник, землевласник – 1032  
Карпов В.В., селянин, землевласник – 1832  
Карпов Д.І., підполковник, управ. маєтку Рахманова Г.М. – 406  
Карпов І.В., селянин, землевласник – 1832  
Карпов Л.Д., капітан, землевласник – 1499  
Карпов М., старший топограф - 1549  
Карпов П.В., селянин, землевласник – 1832  
Картаєв Вас.П., селянин, землевласник – 2454зв.  
Картаєв Вікт.П., селянин, землевласник – 2454зв.  
Картаєв І.П., селянин, землевласник – 2454зв.  
Картаєв О.П., селянин, землевласник – 2454зв.  
Картаєв (Картаєвський), надвір. рад., старш. земл. - 433, 1457  
Картков, землемір - 850  
Карюков Ф., дяк – 241  
Касимов С., селянин, повірений – 2103, 2105  
Касинов (Касєнов) Я.В., поручик, – 1050, 1211, 1380  
Каспаров, штабс-капітан, землевласник – 1413  
Касперов, підполковник, землевласник – 1567, 1568, 1573, 2061, 2062, 2064

Касперов Г.М., дворянин, землевласник – 1533-1535  
Касперов М.М., дворянин, земський начальник 15 ділянок Херсонського повіту, землевласник – 1534, 1535, 2175-2177  
Касперова Є.М., землевласниця – 1533  
Касперова Л.М., дворянка, землевласниця – 1533, 1535  
Касперова Ю.А., дружина полковника, землевласниця – 1535  
Касперови, землевласники – 1558, 2433  
Касьян Ф., міщанин.– 996  
Касьяненко В.В., селянин, землевласник – 2451зв.  
Касьяненко Д.Г., селянин, землевласник – 1904, -1906  
Касьяненко Є.А., селянин, землевласник – 1904-1906  
Касьяненко З.П., селянин, землевласник – 1904-1906  
Касьяненко К.Г., селянин, землевласник – 1904-1906  
Касьяненко (Косьяненко) К.К., селянин, землевласник – 1904-1906, 2012  
Касьяненко М., селянка, землевласниця – 2451зв.  
Касьяненко П.А., селянин, землевласник – 1904-1906, 2012  
Касьяненко П.Г., селянин, землевласник – 1904-1906  
Касьяненко С.Є., землевласник – 179  
Касюра І., землевласник – 1165, 1166  
Касянов Я.В., поручик, землевласник – 1229  
Катабас В., поселянин – 3  
Катаказі М.В., дружина сенатора, землевласниця – 1308, 1315, 1513, 1515, 2042, 2254  
Каталевській О., селянин, землевласник – 2048  
Катков З., землемір-таксатор - 1155, 1826, 1827  
Катречко О.Т., селянин, землевласник – 423  
Катречко Т.Т., селянин, землевласник – 423  
Каховський М.В., генерал-поручик, поміщик – 3  
Кацка І., селянин, землевласник – 408  
Качакій (Качака) К.Є., дворянин, землевласник – 1928  
Качалов І., землемір землевпорядних комісій - 1938  
Качан А.Д., селянин, землевласник – 293  
Качан Є.Л., землевласник – 1708  
Качан І.А., селянин, землевласник – 1542  
Качан М.Д., селянин, землевласник – 293  
Качан С.А., селянин, землевласник – 1542  
Качан С.С., землевласник – 1708  
Качан Т.І., селянин, землевласник – 1247  
Качура С.С., селянин, землевласник – 293  
Кашенцев, начальник партії - 2121  
Кашеренінов, землевласник – 2435  
Кашинський В.Г., міщанин, землевласник – 1279  
Кашмак І., власник млина – 1024  
Кашмов Е., виборний від селян – 902  
Кашоуцький М., повірений– 2211  
Кашталет Н.Д., землевласниця – 1709  
Кашталет О.П., землевласник – 1708  
Квадрициус Х.Х., поселянин, землевласник – 1813  
Кварталевський (Кварталовський), інженер, помічник губернского землеміра - 1068, 1187, 1188, 1528, 1530  
Квітницький К., повітовий землемір Кавказького намісництва - 11, 12  
Квятковський, землемір землевпорядних комісій - 570  
Квятковський, земський начальник 5-ї ділянки Херсонського повіту– 1904, 1917  
Кедров, помічник землеміра - 23  
Кедровський (Кидровський) Парф.П., землевл.– 2015, 2018, 2020  
Кедровський (Кидровський) Пр.П., землевлас. – 2015, 2018, 2020  
Келлер, землевласник – 867  
Келлер А.Ф., поселянин, землевласник – 1813  
Келлер Г.Ф., колоніст, землевласник – 1411  
Келлер І., землемір - 1519, 1683  
Келлер І., поселянин, повірений, землевласник – 252-255, 518, 1507-1509  
Келлер І.І., поселянин, землевласник – 1507  
Келлер Ф., землевласниця – 1063  
Келлер Ф.Ф., колоніст, землевласник – 1411  
Кен І., землевласник – 1164, 1166, 1170, 1172, 1180, 1182, 1183  
Кен І.Д., поселянин, землевласник – 1428-1431  
Кен Я.Д., землевласник – 1159, 1164, 1170, 1180  
Кеппель А.К., поселянин, землевласник – 254, 1508  
Кеппель К.К., поселянин, землевласник – 254, 1508  
Кеппен (Кепен, Кепин) О.І., полковник, поміщик – 1190, 1299, 1314, 1414, 1684, 1703, 2115, 2292  
Кеппен П.І., дійсний статський радник, землевласник – 623-625,861  
Кервек (Гервек) А.А., поселянин, землевласник – 1507  
Кервек К.А., поселянин, землевласник – 1507  
Керсен С.І., землевласник – 2203, 2205  
Керсін (Керстен, Корсун), землевлас. – 1544-1548, 1554, 2114  
Керстен (Керстен) З.Г., дружина колезького реєстратора, землевласниця – 1338, 1454  
Керстен (Шевлякова) М., землевласниця – 1338  
Керстен (Керстін) С.С., поручик, землевласник – 1338, 1474, 1482, 1586, 1596, 1722, 2126, 2171, 2253  
Керстін (Керстен, Керстіна) П.К., друж. поруч. – 1586-159-1596  
Кидалов С., псаломщик – 795  
Килимбет, селянин, землевласник – 806  
Килимбет А.Л., селянин, землевласник – 112, 426, 495, 690, 813  
Килимбет І.А., селянин, землевласник – 813  
Килимбет І.В., селянин, землевласник – 112, 426, 495, 690  
Килимбет (Келембет) М., селянин, землевласник – 600, 601  
Килимбет (Келембет) П., селянин, землевласник– 600, 601  
Килимбет (Келембет, Келимбет, Килимбетов) Р.Л., селянин, землевласник – 112, 426, 495, 511, 599-602, 690, 763, 813, 848  
Килимбет Ф.А., селянин, землевласник – 813  
Килимбет Ф.В., селянин, землевласник – 112, 426, 495, 690  
Килимбет Ф.П., селянин, землевласник – 112, 426, 495, 690, 813  
Килимбет (Келембет, Келимбет, Килимбетенков) Я.Р., землевласник - 112, 426, 427, 495, 599, 600-602, 763  
Килитник (Килишник)Ф.П., селянин, землевлас.– 1904-1906, 2012  
Кильчевський А., уповноважений селян – 538  
Киреев М., селянин, землевласник – 882  
Киревський В.Ф., спадковий почесний громадянин, землевласник – 1909, 1222  
Киревський Г.В., миколаївський купець 1-ї гільдії, землевласник – 1207, 1433-1435, 1928  
Киревський М.Г., миколаївський міщанин, землевласник – 1975  
Киревський П.Ф., спадковий почесний громадянин, – 1209  
Киревський Т.С., землевласник – 1762  
Киревський Ф., землевласник – 1209  
Киревський Я.Ф.,спадковий почесний громадянин, миколаїв. купець, землевлас. – 1206, 1209, 1222, 1228, 1949  
Киревські, землевласники – 1226, 1227, 2397, 2401  
Киричук Г.Г., нотаріус – 1888  
Кирик Т.П., селянин, землевласник – 1247  
Кирил І.І., селянин, землевласник – 2454зв.  
Кириленко Л., селянин, землевласник – 604  
Кирилов А.І., землевласник – 231  
Кирилов А.І., селянин, землевласник – 2454зв.  
Кирилов С., олександрійський повітовий землемір - 1039  
Кирилов Є., селянин, землевласник – 557  
Кирилов І., титулярний радник, старший землемір - 30, 323, 1069, 1070, 1187-1189, 1204, 1211, 1319, 1320, 1348, 1349, 1352, 1353, 1392, 1393, 1426-1431, 1445, 1448, 1488, 1489, 1501-1504, 1517, 1543, 1581- 1583, 1639-1641, 1652, 1689, 1702, 1731-1733, 1737, 1775, 1823, 1928, 1934, 1973, 2011, 2049-2052, 2083, 2084, 2123, 2211-2213, 2222, 2239, 2250, 2252, 2341, 2429, 2430, 2444, 2448  
Кирилов І.К., титулярний радник, землевласник – 1639-1641, 1775  
Кирилов І.М., прапорщик, землевласник – 1639, 1640, 1641, 1775  
Кирилов К., -326  
Кирилов М., селянин, землевласник – 557  
Кирилов Ф.А., землевласник – 231  
Кирилова С.Л., землевласниця – 231  
Кириченко А.В., поселянин, землевласник – 274, 682, 683  
Кириченко А.П., землевласник – 827  
Кириченко А.Р., землевласник – 1709  
Кириченко В.Н., землевласник – 827  
Кириченко Г.П., землевласниця – 1708  
Кириченко Д., селянин, землевласник – 353  
Кириченко Д., селянка, землевласниця – 353  
Кириченко Є., селянин, землевласник – 353  
Кириченко І.П., землевласник – 1708  
Кириченко І.П., селянин, землевласник – 2451зв.  
Кириченко К.І., селянин, землевласник – 1917  
Кириченко М.Д., селянка, землевласниця – 1904  
Кириченко П., селянин, повірений селян – 1923-1925  
Кириченко С., селянин, землевласник – 353  
Кириченко С.К., землевласниця – 1708  
Кириченко С.К., селянин, землевласник – 1904-1906  
Кириченко С.П., землевласник – 827  
Кириченко Т., селянин , уповноважений селян - 274



Кириченко Т.К., селянин, землевласник – 1917  
 Кириченко Ф., селянин, землевласник – 353  
 Кириченко Ф.П., землевласник – 827  
 Кириченко Ф.С., селянин, уповноважений селян – 516, 517  
 Кириашко (Кириязький), землевласник – 2197, 2199  
 Кирпа А., селянин, землевласник – 2263  
 Кирпа В., селянин, землевласник – 2263  
 Кирпа Г., селянин, землевласник – 2263  
 Кирпа І., селянин, землевласник – 2263  
 Кирпа Л., селянин, землевласник – 2263  
 Кир'яков, капітан, землевласник – 49  
 Кир'яков, поміщик – 1026  
 Кир'яков М.М., колезький радник, землевласник – 1050, 1392, 1393, 1650, 1711, 2075, 2250  
 Кир'яков (Кириак, Кириков) О.С., майор, надвірний радник, землевласник – 996, 2252  
 Кир'яцькі, землевласники – 1297  
 Кисель Г.І., селянин, землевласник – 2059  
 Кисель М.Д., селянин, землевласник – 597  
 Кисель П., селянка, землевласниця – 2059  
 Кисель С.С., селянин, землевласник – 460  
 Кисіль А.К., землевласник – 1708  
 Кисіль І.І., селянин, землевласник – 2451зв.  
 Кисіль М.З., землевласник – 1709  
 Кислий В., землевласник – 348, 350  
 Кислий В.С., військовий товариш, управитель мастку Завадовського І.Я. – 1505, 1506  
 Кислий М., селянин, землевласник – 356  
 Кислий М.В., міщанин – 802  
 Кислий О.Є., селянин, землевласник – 461  
 Кислий Ф., селянин, землевласник – 356  
 Кисляк А., сільський староста с. Різдвянське – 689  
 Кисляков, межовий учень – 1263  
 Кисляков, неодмінний член Херсонського повітового по селянським справам присутствія – 2407  
 Кишоли, землемір землевпорядних комісій – 1909  
 Кікоть П.В., селянин, землевласник – 1977  
 Кінден Х.Г., поселенин, землевласник – 254  
 Кіндон Х.Г., поселенин, землевласник – 1508  
 Кіне К.Ф., колоніст, землевласник – 2381  
 Кінтоп Я., землевласник – 257  
 Кінтоп Я.Х., поселенин, землевласник – 191, 617  
 Кінтоп (Кіндоп, Кіндоп, Кінтоп) Я.Я., колоніст, землевласник – 193, 248, 252, 772  
 Кіршив Г., повірений – 2219  
 Кіряхно А.Ф., селянин, землевласник – 1867  
 Кіряхно Д.Г., селянин, землевласник – 1867  
 Кіряхно Я.Г., селянин, землевласник – 1867  
 Кісип К.М., поселенин, землевласник – 1507  
 Кістнер І.Ф., поселенин, землевласник – 1507  
 Кічев І., сільський писар – 1935  
 Кіяшко Г.Г., селянин, землевласник – 1917  
 Кіяшко І.Г., селянин, землевласник – 1917  
 Клейн Г.П., поселенин, землевласник – 1575  
 Клейн Й.Й., поселенин, землевласник – 1575  
 Клейн Й.П., поселенин, землевласник – 1575  
 Клейн Й.С., поселенин, землевласник – 1575  
 Клейн М.М., поселенин, землевласник – 1575  
 Клейн П.П., поселенин, землевласник – 1575  
 Классен Д.А., землевласник – 596, 825  
 Клеонов А.О., землевласник – 412, 416  
 Клеонов Г.О., землевласник – 412  
 Клеонов М.О., землевласник – 412  
 Кленовський Л., губернський секретар, землевласник – 1197  
 Клигин А.М., селянин, землевласник – 497  
 Клигин В.М., селянин, землевласник – 498  
 Клигин М.В., селянин, землевласник – 498  
 Клигин М.М., селянин, землевласник – 497  
 Клименко, помічник землеміра – 1618  
 Клименко К.О., міщанин, землевласник – 1882, 1885  
 Клименко Ф.Д., селянин, землевласник – 1247  
 Климін, землевласник – 206, 212, 219, 220  
 Климова С.Ф., селянка, землевласниця – 1917  
 Климошенко А., землевласник – 1867  
 Климошенко Г., землевласник – 1867  
 Клипко І.А., селянин, землевласник – 1847, 1848, 1849  
 Кліоновська (Клієвська) В.В., вдова, поміщ. – 1195, 1197, 2401  
 Клюєв А., землевласник – 348, 349, 350  
 Клюєв І.С., селянин, землевласник – 2059  
 Клюєв К., селянин, землевласник – 356  
 Клюєв П.С., селянин, землевласник – 2059  
 Клюонов, купець, власник хутора – 10  
 Ключенко О.Г., землемір землевпоряд. ком. – 516, 517, 579, 580,  
 Ключниченко І., селянин, землевласник – 1374, 1375  
 Ключниченко Павл., селянин, землевласник – 1374, 1375  
 Ключниченко Петр., селянин, землевласник – 1374, 1375  
 Ключниченко Я., селянин, землевласник – 1374, 1375  
 Клятковський, земський начальник 5 ділянки Херс.повіту – 1832  
 Кнезинський І., землемір – 912  
 Кнейслер Й.Й., колоніст, землевласник – 2381  
 Книжников В., помічник землеміра – 2208  
 Кноблех М.А., поселенин, землевласник – 1507  
 Княгницький П., землевласник – 533, 534 (9зв.)  
 Княжевич В., поміщик – 1026  
 Княжевич М., чорногорський дворянин, землевласник – 1026, 1042, 1043  
 Княжевичеви, землевласники – 1043  
 Князев В.В., землемір – 1220  
 Кобелєв К.І., землевласник – 545  
 Кобелєв М.Д., землевласник – 545  
 Кобелєв С.М., землевласник – 545  
 Кобелєв Ф.І., землевласник – 545  
 Кобець Г.Ф., селянин, землевласник – 1869, 1870  
 Кобець Г.Х., селянин, землевласник – 1869, 1870  
 Кобець М.Г., перекопський купець 3-ї гільдії, землевласник – 409  
 Кобець Р., землевласник – 480  
 Кобець С.Ф., селянин, землевласник – 1869, 1870  
 Кобець Ф., селянин, землевласник – 1869, 1870  
 Кобець Х., селянин, землевласник – 1869, 1870  
 Кобзар В.В., селянин, землевласник – 1666, 2170  
 Кобзар (Кобзарьов) В.К., землевласник – 1623-1628, 1665-1675  
 Кобзар Г.Є., селянка, землевласниця – 1671  
 Кобзар Г.Ю., селянка, землевласниця – 1666  
 Кобзар Д., землевласник – 375  
 Кобзар Є.В., селянин, землевласник – 1666, 1672  
 Кобзар І.К., селянин, землевласник – 290  
 Кобзар К., селянин, землевласник – 560  
 Кобзар М.Є., землевласник – 1309  
 Кобзар О.В., землевласниця – 1666  
 Кобзар О.В., селянин, землевласник – 1274, 1666, 1673, 2151, 2152, 2154, 2160, 2161, 2170  
 Кобзар О.П., землевласниця – 1309  
 Кобзар С.В., селянка, землевласниця – 1666  
 Кобзар Я.В., селянин, землевласник – 1666, 1674  
 Кобзарі, землевласники – 1276  
 Кобзарьов А.Л., землевласник – 2010  
 Кобиленко Г., селянин, землевласник – 2263  
 Кобильов І., повірений селян – 541  
 Кобле Х.О., генерал-майор, землевласник – 2252  
 Кобоска (Кобосков), старший землемір – 197, 570  
 Кобяков А.І., селянин, землевласник – 1867  
 Кобяков І.І., селянин, землевласник – 1867  
 Ковалевський А., відставний вахмістр – 22, 23  
 Ковалевський П., землемір – 1016  
 Ковалевський П., протоіреї – 997  
 Коваленко, землевласник – 150  
 Коваленко, колезький асесор Катеринославської каз. палати – 153  
 Коваленко А.А., землевласник – 231  
 Коваленко А.Г., землевласник – 184, 186, 555  
 Коваленко А.М., селянин, землевласник – 290  
 Коваленко А.М., селянин, землевласник – 1832  
 Коваленко Д.А., селянин, землевласник – 423  
 Коваленко Д.Г., землевласник – 1524  
 Коваленко Д.І., землевласник – 231  
 Коваленко Д.М., селянин, землевласник – 423  
 Коваленко Є., селянин, землевласник – 560  
 Коваленко Є.Г., селянин, землевласник – 1791  
 Коваленко З.І., селянин, землевласник – 290  
 Коваленко І., землевласник – 663  
 Коваленко І.М., селянин, землевласник – 1832  
 Коваленко І.Р., землевласник – 231  
 Коваленко І.С., землевласник – 1762  
 Коваленко І.Т., землевласник – 231  
 Коваленко Й., селянин, уповноважений селян – 2248

Коваленко К., - 663  
Коваленко К.А., селянин, землевласник – 1904  
Коваленко К.С., землевласник – 1762  
Коваленко Л., селянин, землевласник – 355  
Коваленко Л., селянин, повірений – 2177  
Коваленко Л.Г., селянин, землевласник – 2009  
Коваленко Л.І., селянин, землевласник – 1832  
Коваленко М.І., землевласник – 1762  
Коваленко М.О., селянин, землевласник – 290  
Коваленко М.С., селянин, землевласник – 1977  
Коваленко Н., селянин, землевласник – 506, 509  
Коваленко Н.А., землевласник – 231  
Коваленко П., селянин, землевласник – 355  
Коваленко Сам., селянин, землевласник – 355  
Коваленко Сем., селянин, землевласник – 355  
Коваленко С.Г., селянка, землевласниця – 1981  
Коваленко С.Ф., селянин, землевласник – 1247  
Коваленко Т., селянин, землевласник – 1946  
Коваленко Ф.Д., землевласник – 184, 186  
Коваленко Ф.Т., землевласник – 2196  
Коваленко Ю.С., землевласник – 1350  
Ковалик Х.К., селянин, землевласник – 1978, 1979  
Коваль А.Ф., селянин, землевласник – 423  
Коваль Д.В., селянин, землевласник – 423  
Коваль С.В., селянка, землевласниця – 1867  
Коваль І.Ф., селянин, землевласник – 423  
Коваль П.Ф., селянин, землевласник – 423  
Коваль С.І., селянин, землевласник – 2059  
Коваль Я.А., селянин, землевласник – 423  
Ковальов, третій член Новоросійської меж. контори - 21, 37, 38  
Ковальов А., повірений – 2332  
Ковальов С., уповноважений селян – 2455 зв.  
Ковальов І., землемір землевпорядних комісій - 1294, 1831, 1850, 1981, 2009, 2177, 2196  
Ковальов К., землевласник – 2332  
Ковальов Я.Ф., міщанин – 456, 457  
Ковальова І., землевласниця – 2332  
Ковальчук П.Я., селянин, землевласник – 1294  
Кованько, поміщик – 303, 305  
Кованько, поручик, землевласник – 1041  
Кованько В.Я., колезький ресратор, землевласник – 200, 483  
Кович, ротмістр, землевласник – 1026  
Коврижкін Г.І., міщанин, повірений – 1270, 2236  
Ковтанюк Ф.Г., селянин, землевласник – 1981  
Ковтун З.П., землевласник – 1938  
Ковтун І., уповноважений селян – 1913  
Ковтун І.Р., землевласник – 1708  
Ковтун К.С., селянин, землевласник – 828  
Ковтун Л.П., землевласник – 208  
Ковтун М.Г., землевласник – 545  
Ковтун П.Д., селянин, землевласник – 2037, 2038  
Ковтуновська М.Г., землевласниця – 914  
Коган А.О., спадковий почесний громадянин, купець, землевласник – 1155, 1358, 1410, 1417, 2203, 2205, 2206, 2266, 2268, 2274  
Коган (Валеріо) О.А., спадкова почесна громадянка, землевласниця – 1358, 2277-2280  
Кодартунов С., мулла с. Караруги – 902  
Кожем'якін В.Г., селянин, землевласник – 1904-1906, 2012  
Кожем'якін Г.Д., селянин, землевласник – 1904  
Кожем'якін П.Г., селянин, землевласник – 1904  
Кожем'якіна М.М., селянка, землевласниця – 1904  
Кожин Г.С., селянин, землевласник – 1903  
Кожура А.Т., селянин, землевласник – 1373  
Кожура М.Т., селянин, землевласник – 1373  
Кожура П.Т., селянин, землевласник – 1373  
Кожура Т.П., селянин, землевласник – 1373  
Кожухар К.М., селянин, землевласник – 2454зв.  
Кожухар О.І., селянин, землевласник – 2454зв.  
Кожухов, поміщик – 87  
Кожушко, землевласник – 375  
Козаков, землемір - 915  
Козаков Г.Є., селянин, землевласник – 2009  
Козаренко І.С., селянин, землевласник – 1524  
Козаченко В., уповноважений селян – 229-230  
Козаченко Є., військовий поселянин, повірений – 1212  
Козаченко І.О., селянин, землевласник – 1874  
Козаченко К.В., землевласник – 231  
Козаченко М.А., землевласник – 412  
Козачинський Д.С., селянин, землевласник – 1904  
Козачок П., селянин, землевласник – 828  
Козенко В., землевласник – 1013  
Козенко В.Р., землевласник – 1747, 1748  
Козенко Р.О., селянин, землевласник – 1747- 1748  
Козенцев М.П., землевласник – 454, 740, 743, 744, 746, 750  
Козин Ф.Ф., селянин, землевласник – 1979  
Козинцев Г.І., губернський секретар, землевласник – 753-755  
Козинцев І.І., капітан, землевласник – 753-755  
Козинцев (Козенцов) М.Г., губернський секретар, землевласник – 134-136, 224, 346, 357-366, 374, 466, 525, 833, 834  
Козинцев Макс.І., штабс-капітан, землевласник – 753, 754, 755  
Козинцев Мик.І., прапорщик, землевласник – 753, 754, 755  
Козинцеви, поміщики – 303, 305  
Козир Я.П., селянин, землевласник – 1917  
Козка П.Д., селянин, землевласник – 1904  
Козка Т.Д., селянин, землевласник – 1904- 1906  
Козлов А.Є., селянин, землевласник – 464  
Козлов Є.П., селянин, землевласник – 464  
Козлов І.Є., селянин, землевласник – 423  
Козлов О.П., селянин, землевласник – 464  
Козлов Ф.Ф., генерал-лейтенант, землевласник – 1067, 1068, 1229, 1449, 1607  
Козлова В.М., землевласниця – 179  
Козлович О.О., селянин, землевласник – 1981  
Козловська Г.І., землевласниця – 534 (4зв.)  
Козловський, обер-провіантмейстер, землевласник – 2246  
Козловський В.С., землевласник – 534 (4зв.)  
Козулін В., херсонський лісничий – 1876, 1944  
Козюра (Косюра) К., селянин, землевласник – 1297, 2197, 2198, 2200  
Козюра М.І., селянин, землевласник – 1881, 1887  
Койка А., священник с. Ряснопіль – 1014  
Кокошкін М., землевласник – 77  
Кокудей Ф.Ю., землевласник – 1468, 1469  
Кокуль О.Г., селянин, землевласник – 1247  
Кокуль С.Г., селянин, землевласник – 1247  
Кокура І.В., селянин, землевласник – 1277  
Кокура О.Г., селянка, землевласниця – 1277  
Колбаса А., повірений селян – 1324  
Колбасюк А.І., селянин, землевласник – 1917  
Колбасюк Г.Ф., землевласник – 2196  
Колбасюк І.П., селянин, землевласник – 1917  
Колесник В.Н., селянин, землевласник – 1468, 1469  
Колесник М., селянин, землевласник – 1374, 1375  
Колесник С., селянин, землевласник – 1374, 1375  
Колесников, поручик, засідатель від дворянства – 1050  
Колесников В., приватний землемір - 376, 377, 547, 548, 1327, 1461, 1649, 1663, 1664, 1741-1745, 1747, 1748, 1853, 1902, 2215, 2276  
Колесников В.Г., поручик, землевласник – 2075  
Колесников І.М., землевласник – 231  
Колесников І.М., селянин, землевласник – 1468, 1469  
Колесников К.І., землевласник – 1351  
Колесников М.Ф., селянин, землевласник – 1468, 1469  
Колесников П.І., селянин, землевласник – 2454зв.  
Колесников С.С., селянин, землевласник – 1468, 1469  
Колесников Т., міщанин, повірений – 2311  
Колесников Т. М., селянин, землевласник – 2454зв.  
Колесников Т.Ф., селянин, землевласник – 1468, 1469  
Колесников Ф.К., селянин, землевласник – 2454зв.  
Колесникова М.С., землевласниця – 231  
Колесникова О.Т., землевласниця – 231  
Колесниченко А.К., технік - 1332, 1651  
Колесниченко Г.О., селянин, землевласник, повірений – 1246, 1876  
Колесниченко Д., селянин, землевласник – 1374, 1375  
Колесниченко М.Ф., землевласник – 231  
Колесниченко П.Д., землевласник – 702  
Колесниченко Т.П., землевласник – 231  
Колесниченко Ф., селянин, землевласник – 1374, 1375  
Колечицький (Колочицький) В., землемір землевпорядних комісій - 435, 436, 479  
Колінський Г.І., землевласник – 534 (4зв.)  
Коліжченко М.В., селянин, землевласник – 1977  
Коллер А.П., поселянин, землевласник — 1575  
Колміллер В.Й., поселянка, землевласниця – 1507

Колоберда В., землевласник – 198  
 Колоберда Н., землевласник – 146  
 Колодежний С., селянин, землевласник – 1598  
 Колодій А.А., селянин, землевласник – 2451зв.  
 Колодій А.Й., селянин, землевласник – 2451зв.  
 Колодій В.А., селянин, землевласник – 2451зв.  
 Колодій Д.А., селянин, землевласник – 2451зв.  
 Колодій Ф.М., землевласник – 529, 713  
 Колодка Я., уповноважений селян – 1457  
 Колодяжна Х.П., землевласниця – 1350  
 Колоймейченко О.Л., селянин, землевласник – 1917  
 Коломєць М.Г., селянин, землевласник – 1981  
 Коломєйцев Г., повірений селян – 1944  
 Коломєйцев К.П., міщанин, землевласник – 1975  
 Коломєйцева М., селянка, землевласниця – 1981  
 Коломєйцева Н., селянка, землевласниця – 1981  
 Коломєйченко (Коломоїченко) В.Л., селянин, землевлас. – 1917  
 Коломієць (Коломоїцев) А.К., селянин, землевласник – 1901, 1313, 1316, 1317  
 Коломієць Л.С., землевласник – 1708  
 Коломієць М.С., землевласник – 1709  
 Коломієць Н.Л., землевласник – 1709  
 Коломієць У.К., землевласниця – 1708  
 Коломієць Ф.С., землевласник – 1709  
 Коломїйцев К.П., міщанин, землевласник – 1088  
 Коломїйцев П., повірений – 2341  
 Коломїйченко, міщанин, землевласник – 1066  
 Коломоїченко Т.Л., селянин, землевласник – 1917  
 Коломоп Д.М., селянин, повірений – 2275  
 Коломоцький С., сільський писар – 1617  
 Колосай І.П., селянин, землевласник – 423  
 Колосай К.П., селянин, землевласник – 423  
 Колосай Ф.М., селянин, землевласник – 423  
 Колосай Ф.П., селянин, землевласник – 423  
 Колосов, старший землемір зелєвпорядних комісії - 231, 423  
 Колосов А., повірений селян – 553  
 Колотиленко І.Г., землевласник – 1351  
 Колотун Г.К., селянин, землевласник – 1247  
 Колотун Д.О., селянин, землевласник – 1247  
 Колотун І.О., селянин, землевласник – 1247  
 Колотун П.К., селянин, землевласник – 1247  
 Колотун Т.О., селянин, землевласник – 1247  
 Колтер Ю., управитель мастку – 721  
 Колтун Н.М., землевласник – 186, 555  
 Колтуновський, титулярний радник, землевласник – 891  
 Колтуновський П., священник, повірений – 1451, 1452, 1453, 1581, 1582, 1583, 2029, 2208, 2209, 2241  
 Колчаков, дворянин, землевласник – 1189, 2083, 2084, 2214  
 Колчанов О.М., оleshківський купець, землевлас. – 134, 135, 346  
 Колчигін В., обласний землемір - 11, 12  
 Колько Я.К., землевласник – 179  
 Кольцов Д., селянин, землевласник - 411  
 Кольцов Ф.В., селянин, землевласник – 411, 432, 813  
 Коляка П.Л., повірений – 2451зв.  
 Комаренко Є.Г., селянин, землевласник – 1802, 1803  
 Комаренко М., селянин, землевласник – 1330, 1798  
 Комаренко С.Є., селянин, землевласник – 1802, 1803  
 Комаренко С.О., міщанин, землевласник – 1325, 1330, 1331, 1798  
 Комарницький І., міщанин – 604, 605  
 Комар А.Л., селянин, землевласник – 1277  
 Комар М.Г., селянин, землевласник – 1277  
 Комар П.А., селянин, землевласник – 1277  
 Комашка Д.П., селянин, землевласник – 1904, 1905, 1906  
 Комашко Ф., землевласник – 2306  
 Комбурлєви, поміщики – 1010  
 Комендант Ф.А., землевласник – 77, 145  
 Коменцев., топограф - 1123, 1128, 1490  
 Комириш М.Д., молдавський боярин, землевласник – 994  
 Комлик І.Т., селянин, землевласник – 1247  
 Комлик П.С., селянин, землевласник – 1247  
 Комлик С.Т., селянин, землевласник – 1247  
 Комлик Я.С., селянин, землевласник – 1247  
 Коморєв І., повірений селян - 126  
 Компанієць А., селянин, землевласник – 356  
 Компаніченко Є.І., селянин, землевласник – 423  
 Компаніченко І., селянин, землевласник – 422  
 Компан Г.І., селянин, землевласник – 2454зв.  
 Компан П.С., селянка, землевласниця – 2454зв.  
 Компенгаузен П.П., баронеса, землевласниця – 757, 889  
 Компер Ю.Ф., управитель мастку Пот'є К.І. – 329, 485-487  
 Комсіна (Комсен) М.В., дружина генерал-лейтенанта, землевласниця – 1391, 1729  
 Комстадіус Авт.Ф., тасмний радник, землевласник – 2073, 2432  
 Комстадіус Ант.Ф., лейтенант, землевласник – 2073  
 Комстадіус Є.В., вдова тасмного радника, землевласниця – 1082, 1369, 1484, 2055, 2074, 2432  
 Комстадіус Є.Ф., дружина тасмного радника, землевлас. – 2055  
 Комстадіус К.Ф., колезький секретар, землевласник – 2073  
 Комстадіус М.А., полковник лейб-гвардії, землевласник – 1082, 1369, 1485, 2074  
 Комстадіус М.М., полковник лейб-гвардії, землевласник – 1082, 1369, 2056-2058, 2074, 2432  
 Комстадіус С.Л., вдова колезького секретаря, землевлас. – 1484  
 Комстадіус С.М., вдова гвардії полковника, землевласниця – 1082, 1369, 2074, 2432  
 Комстадіус (Константіус) Ф.С., надвірний радник польської служби, землевласник – 5, 6, 2074, 2456зв.  
 Комстадіуси, дворяни, землевласники – 1104, 1920, 1929, 2298  
 Конбурлєй, поміщик – 14  
 Кондаков, генерал, поміщик – 1703, 2115  
 Кондаракі Х., колезький реєстратор, ялтінський повітовий землемір - 483, 919  
 Кондєвський А., священник, благочинний – 536, 689  
 Кондратенко В.А., селянин, землевласник – 1225  
 Кондратенко Г.А., селянка, землевласниця – 1225  
 Кондратенко Г.І., селянин, землевласник – 1225  
 Кондратенко Д.А., селянин, землевласник – 1225  
 Кондратенко Л.А., селянка, землевласниця – 1225  
 Кондратенко М.А., селянин, землевласник – 1225  
 Кондратенко У.І., селянин, землевласник – 1225  
 Кондратцев І.І., землевласник - 529  
 Кондратьєв, помічник землеміра землемірних комісії - 1373  
 Кондратьєв Є.М., селянин, землевласник – 1832  
 Кондра (Кондра), інженер, помічник губернського землеміра - 540, 572  
 Конєвський І., землевласник – 533  
 Кон І.Д., уповноважений Орлофської волості – 1186  
 Коников, селянин, землевласник – 481  
 Коноваленко Н., уповноважений селян – 907  
 Коновалов А.Є., землевласник – 1118, 1511  
 Коновалов З.П., селянин, землевласник – 1511, 1999-2001  
 Коновалов І.І., селянин, землевласник – 1869, 1870  
 Коновніцин, генерал-поручик, землевласник – 50, 774  
 Кононенко А.К., селянин, землевласник – 287  
 Кононенко В.З., селянин, землевласник – 1981  
 Кононенко Г., селянин, землевласник – 557  
 Кононенко К., селянин, землевласник – 287  
 Кононенко Л.З., селянин, землевласник – 1981  
 Кононенко М., селянин, землевласник – 557  
 Кононенко П., селянин, землевласник – 557  
 Кононко В.М., селянка, землевласниця – 1832  
 Кононко Г.Л., селянин, землевласник – 1832  
 Кононко П.Л., селянин, землевласник – 1832  
 Кононов І., землевласник – 2307  
 Кононов К., помічник Дніпров. окружного начальника – 268  
 Конопацька, креслярка - 1350, 1468, 1469  
 Конопацька А.С., землевласниця – 179  
 Конопацький І.А., землевласник – 179  
 Контрольський А., управитель державного майна Таврійської та Катеринославської губерній – 573-576, 910  
 Коньков А.Є., селянин, землевласник – 497  
 Коньков А.М., селянин, землевласник – 498  
 Коньков Г.А., селянин, уповноважений селян, землевласник – 496, 497, 501  
 Коньков І.Т., селянин, землевласник – 209, 545  
 Коньков М.Т., селянин, землевласник – 209, 545  
 Коньков О.В., землевласник – 545  
 Коньков П.М., селянин, землевласник – 498  
 Коньков С.І., землевласник – 545  
 Коньков Т., повірений селян – 541  
 Коньков Т.А., селянин, землевласник – 497  
 Коньков Т.Х., землевласник – 545  
 Коньков Ф.І., землевласник – 545  
 Коньков Х., землевласник – 474

Коньков Я.А., селянин, уповноважений селян – 496, 497, 501  
 Коняев М.Марк., підполковник, землевласник – 1814, 1818  
 Коняев М.Мик., землевласник – 1814  
 Коняєва Л.М., землевласниця – 1814  
 Коняєва Н.І., дружина капітана, землевласниця – 1814, 1817, 1818  
 Копилов, помічник землеміра – 1732, 1733  
 Копитін А.А., орендар – 2094-2101  
 Копитін А.В., селянин, повірений – 1113, 1214, 1279, 1280, 1333, 1334, 1344, 1459, 1460, 1898, 1910, 1911, 2045, 2127, 2128, 2379  
 Копитін О.А., орендар – 2094-2101  
 Копич І., землевласник – 349, 350  
 Копп І.Я., землевласник – 1013  
 Коптєва Н.М., дружина штабс-ротмістра, землевласниця – 1617  
 Корага (Коргага) І.Г., селянин, землевласник – 1904-1906  
 Корбуль І.І., нотаріус – 125, 224, 448-452, 466, 743-748, 1621  
 Кордовський К.Т., секунд-майор Війська Чорномор. – 11, 12  
 Коренко А., писар – 89  
 Коренко А.І., власник хутора – 182  
 Коржановський М., землевласник – 535  
 Коржановський П.К., землевласник – 534 (4зв.)  
 Корджановський Ф., землевласник – 535  
 Коржевський Й.А., селянин, землевласник – 2451зв.  
 Корицький, підполковник, землевласник – 1026  
 Коркошко, землемірний помічник – 413  
 Корнеєвський Д.К., капітан, землевласник – 1372  
 Корнєєнко С., сільський писар – 1934  
 Корнєєнко Ю.І., селянин, повірений – 1246, 1944  
 Корниця Т.П., селянин, землевласник – 2454зв.  
 Корнієнко В.Г., селянин, землевласник – 2177  
 Корнієнко Г.Т., дружина поручика, землевласниця – 1862  
 Корнієнко К., селянин, землевласник – 2048  
 Корнієнко М.В., селянин, землевласник – 2177  
 Корнієнко М.М., поручик, землевласник – 1862  
 Корнієнко М.О., землевласниця – 2147, 2148  
 Корнієнко О.Е., селянин, землевласник – 2160, 2161, 2169, 2170  
 Корнієнко П., селянин, землевласник – 2048  
 Корнієнко П.В., землевласник – 128  
 Корнієнко П.П., селянин, землевласник – 2177  
 Корнієнко Сам., селянин, землевласник – 2048  
 Корнієнко Сільв., селянин, землевласник – 2048  
 Корнієнко С.Г. -1-й, селянин, землевласник – 2177  
 Корнієнко С.Г. -2-й, селянин, землевласник – 2177  
 Корнієнко Т.С., землевласник – 2147, 2148  
 Корнієнко Ф.В., селянин, землевласник – 2177  
 Корнієнко Ю.І., селянин, землевласник – 1838, 1876  
 Корнілов А., землевласник – 1649, 2410  
 Корнілов М.Г., землевласник – 134  
 Корнілов С.Д., землевласник – 1649, 1715  
 Коробейник І.В., селянин, землевласник – 1978, 1979  
 Коробкін І., землевласник – 348, 350  
 Коробкін О., землевласник – 348, 350  
 Коробко Ю.К., міщанин, землевласник – 1936, 1937  
 Коробов А.П., селянин, землевласник – 497  
 Коробов Г.Г., селянин, землевласник – 498  
 Коробов М.П., селянин, землевласник – 497  
 Коробова М.Г., селянка, землевласниця – 497  
 Коробченко Ф., гласний Воскресенсько-Калинівської посадської Думи – 1439  
 Коров Є.М., селянин, землевласник – 1373  
 Коровін, помічник землеміра – 520-523  
 Короводін В., мировий посередник 1, 2-ї ділянок Дніпровського повіту – 251, 430, 541, 623, 624, 861  
 Короводін (Караводін) Л.О., землевласник – 81, 246, 519, 597, 867  
 Короводова М.О., землевласниця – 861  
 Короєв А.Г., дворянин, землевласник – 1067, 1068, 1449, 1711  
 Короєв І.Г., капітан, землевласник – 1067, 1068, 1380, 1449, 1711  
 Короєв М.Г., поручик, землевласник – 1067, 1068, 1449, 1711  
 Короленко К.Д., селянин, землевласник – 2275  
 Король, землевласник – 2437  
 Король Є., міщанин, землевласник – 1349, 2428  
 Король І.С., дворянин, ротмістр, землевласник – 1345, 1481, 2259, 2435  
 Король К.С., міщанин, землевласник – 2346- 2348, 2353  
 Король М.Ф., землевласник – 231  
 Король О.С., землевласниця – 1341-1343, 1465, 1587-1594, 1596, 1599, 1726  
 Король С.І., дворянин, землевласник – 1594  
 Король С.І., дворянин, землевласник – 1595  
 Король Т.С., міщанин, землевласник – 1492  
 Король Ф.Ф., землевласник – 231  
 Корольков, молодший учень землеміра – 36  
 Корольков А.Ф., землевласник – 545  
 Корольов, межувальник – 271  
 Корольов, помічник землеміра – 579  
 Короткий К.С., селянин, землевласник – 1467, 2413  
 Корочин (Карачон) І.Ю., штабс-капітан, землевлас. – 1217, 1218  
 Корсаков Т.К., колезький ресстратор, землевлас.– 782, 1501-1504  
 Корх М.П., землевласник – 1350  
 Корш В., землемір землевпорядних комісій – 1861  
 Корюшкін К., землевласник – 1374, 1375  
 Корюшкін Ф., землевласник – 1374, 1375  
 Косарев А., землевласник – 86  
 Косарев М., землевласник – 86  
 Косарев П., прикажчик Кайсарова П.С. – 919  
 Косенко Г.С., селянин, землевласник – 1880  
 Косинов Я.В., поручик, землевласник – 1607  
 Косинський С., повірений селян – 197  
 Косовець М.В., селянин, землевласник – 1468, 1469  
 Косовець С.В., селянин, землевласник – 1468, 1469  
 Косовський В.П., селянин, землевласник – 1832  
 Косовський І.П., селянин, землевласник – 1832  
 Косовський М.П., селянин, землевласник – 1832  
 Косовський О.П., селянин, землевласник – 1832  
 Косовський П.П., селянин, землевласник – 1832  
 Косовський Ю.П., селянин, землевласник – 1832  
 Костенко Г.В., селянин, землевласник – 1225  
 Костенко З.А., селянин, землевласник – 1904-1906  
 Костенко І.В., селянин, уповноважений селян – 1458  
 Костенко Мак.Д., селянин, землевласник – 1225  
 Костенко Мих.Д., селянин, землевласник – 1225  
 Костенко М.К., селянин, землевласник – 1225  
 Костенко П.М., селянка, землевласниця – 1225  
 Костенко С.І., землевласник – 825  
 Костенко С.М., селянин, землевласник – 1225  
 Костенко Т.М., селянин, землевласник – 1225  
 Костеников Є.П., селянин, землевласник – 414, 415  
 Костерін, неодмінний член Херсонської губернської землевпорядної комісії – 1904  
 Костерний Є.П., селянин, землевласник – 1847-1849  
 Костерний Т.Є., селянин, землевласник – 1847-1849  
 Костецький А., землевласник – 535  
 Костецький Г., землевласник – 535  
 Костецький І., землевласник – 535  
 Костик М.П., селянин, землевласник – 2451зв.  
 Костирко Ф., землевласник – 1208  
 Костирко Ф.І., землевласник – 1390, 2304, 2305  
 Костира Ф.Г., землевласник – 529  
 Костін, землевласник – 1844  
 Костін Д.П., селянин, землевласник – 1981  
 Костін М., повірений – 2451зв.  
 Костовинський Є.П., уповноважений селян – 795  
 Косторенко В.В., селянин, землевласник – 1867  
 Кострюков І., землевласник – 77  
 Кострюченко (Костюченко) Д.П., сел., землевлас. – 2037, 2038  
 Костюк Д.П., поселянин, землевласник – 896  
 Костоюков А.Х., землевласник – 198  
 Костоюков І., землевласник – 77, 146  
 Костюченко Є.І., селянин, землевласник – 2451зв.  
 Костюченко Ф.І., селянин, землевласник – 2451зв.  
 Костюченко Х.Ф., селянин, землевласник – 2451зв.  
 Костянтинов, поміщик – 1088  
 Костянтинов А.Д., чиновник 14 класу, землевласник – 1456, 1517  
 Костянтинов А.М., губернський секретар, землевласник – 89, 433  
 Костянтинов А.П., селянин, землевласник – 59  
 Костянтинов Є.І., землевласник – 2049- 2052  
 Костянтинов І.К., землевласник – 2305  
 Костянтинов М.А., майор, землевласник – 87, 88, 260, 261, 780-782, 2190, 2391, 23  
 Костянтинов П.М., селянин, землевласник – 597  
 Костянтинов С.І., землемір землевпорядних комісій – 1134 - 1137, 1140, 1301-1307, 1832  
 Костянтинов Ф.Д., прапорщик, землевласник – 1517  
 Костянтинова, дружина підпоручика, землевласниця – 1057  
 Костянтинова, поміщиця – 262, 302

Косюра, колезький реєстратор, землевласник – 1229  
 Косяк Г.Є., орендар – 2094-2101  
 Косяков Є.Д., орендар – 2094- 2101  
 Косяков Н.Д., селянин, землевласник – 2037, 2038  
 Косяков Т.Д., землевласник , орендар – 2094- 2101  
 Кот, староста с. Новоградневе – 22, 23  
 Кот Д.С., селянин, землевласник – 1277  
 Кот З.М., селянин, землевласник – 1277  
 Кот З.Т., селянин, землевласник – 1277  
 Кот М., селянин, землевласник – 1277  
 Кот С.Ю., селянин, землевласник – 1247  
 Кот Т.С., селянин, землевласник – 1277  
 Котелевський А., селянин, землевласник – 2048  
 Котелевський І., селянин, землевласник – 2048  
 Котелевський М., селянин, землевласник – 2048  
 Котелевський Т., селянин, землевласник – 2048  
 Котков І., оleshківський поселянин - 610  
 Котков Ю., сільський писар – 2102  
 Котлярів Ф.І., міщанин, повірений – 2275  
 Котов І., селянин, землевласник – 604  
 Котов І., землевласник – 1116  
 Котов І.П., землевласник – 850  
 Котов П.І., землевласник – 850  
 Котовська З., землевласниця – 527  
 Котовська С.А., землевласниця – 527  
 Котовська Т.А., землевласниця – 527  
 Котовський, військовий топограф - 1701, 1945  
 Котовський В.В., землевласник – 127, 527  
 Котовський В.О., землевласник – 127, 527  
 Котовський І., землевласник – 527  
 Котовський І.А., землевласник – 127, 527  
 Котовський І.В., землевласник – 527  
 Котовський І.О., землевласник – 127, 527  
 Котовський І.Я., землевласник – 127, 527  
 Котовський С.О., землевласник – 527  
 Котовський Ф.А., землевласник – 127, 527  
 Котовський Ф.В., землевласник – 527  
 Котовський Я., селянин, землевласник – 591  
 Котомін, інженер, молодший землемір - 600, 601, 763  
 Которницький М., управитель маєтку – 1285  
 Кофтунов І., землевласник – 1208  
 Коцюбу, генерал, землевласник – 186, 554, 876  
 Коць І., повірений колоністів – 1713  
 Коч М.М., землевласник – 1651  
 Кочаків А.Д., поручик, землевласник – 1069, 1070  
 Кочаків А.К., землевласник – 1069, 1070  
 Кочаків Г.Д., дворянин, землевласник – 1069, 1070  
 Кочаків І.К., землевласник – 1069, 1070  
 Кочаків М.І., землевласник – 1069, 1070  
 Кочаків Ф.І., землевласник – 1069, 1070  
 Кочаків Ф.К., землевласник – 1069, 1070  
 Кочаківа М.К., землевласниця – 1069, 1070  
 Кочаківа О.Є., землевласниця – 1069, 1070  
 Кочаківа С.К., землевласниця – 1069, 1070  
 Кочаківа Ф.К., землевласниця – 1069, 1070  
 Кочаківи, поміщики – 1010  
 Кочмар Г., селянин, землевласник – 2009  
 Кочубей, графи, землевласники – 187, 1582, 1583, 1604, 1605  
 Кочубей, князі, землевласники – 1094, 1097, 1160, 1458, 1718, 2418, 2424  
 Кочубей, землевласник – 1578, 1579  
 Кочубей В.П., князь, дійсний тасмний радник, землевласник – 262, 406, 2308  
 Кочубей (Васильчикова) М.В., дружина дійсного тасмного радника, землевласниця – 1285, 2269, 2270-2273, 2281-2283  
 Кочубей М.В., князь, тасмний радник, землевлас. – 251, 252, 258  
 Кочубей (Волконська) О.С., землевласниця – 541, 791  
 Кочубей С.М., дійсний статський радник, землевласник – 1087, 1261, 1262, 1266, 1432, 1712-1714, 1776, 1801, 1877, 2102, 2423, 2439  
 Кочулін В., херсонський лісничий – 1246  
 Кочуровський, власник хутора – 1025  
 Кошеарський, священик, власник млина – 1024  
 Кошовий Г., уповноважений селян – 1952  
 Кравець В., селянин – 287  
 Кравець Г. – 5, 6, 2456зв.  
 Кравець (Кровець) І.А., селянин, землевласник – 287  
 Кравцов А.Г., селянин, землевласник – 1468, 1469  
 Кравцов Г.Ф., селянин, землевласник – 1468, 1469  
 Кравцов І.М., селянин, землевласник – 1468, 1469  
 Кравцов М.Г., селянин, землевласник – 1468, 1469  
 Кравцов О.С., селянин, довірений – 2107  
 Кравченко, землевласник – 206, 212, 219, 220  
 Кравченко, землевласник – 1364  
 Кравченко А.П., селянин, землевласник – 462  
 Кравченко А.С., селянин, землевласник – 2177  
 Кравченко В., землевласник – 663  
 Кравченко В.С., селянин, землевласник – 2177  
 Кравченко Г., землевласник – 1802, 1803  
 Кравченко Г.А., землевласник – 128  
 Кравченко Г.Г., землевласник – 231  
 Кравченко Г.М., селянин, землевласник – 1277  
 Кравченко Дав., селянин, землевласник – 2048, 2306  
 Кравченко Дм., селянин, землевласник – 2048  
 Кравченко Д.М., землевласник – 850  
 Кравченко І. – 1001- 1003  
 Кравченко І., селянин, землевласник – 582  
 Кравченко І.А., землевласник – 128  
 Кравченко І.Д., землевласниця – 231  
 Кравченко І.Д., землевласник – 312  
 Кравченко І.М., селянин, землевласник – 2177  
 Кравченко І.Ф., селянин, землевласник – 1247  
 Кравченко К. – 505-507  
 Кравченко К., землевласник – 663  
 Кравченко К., землевласник – 1802, 1803, 1915  
 Кравченко К., селянин, землевласник – 2048  
 Кравченко К.А., селянин, землевласник – 1247  
 Кравченко К.О., селянин, землевласник – 2037, 2038  
 Кравченко Л.А., селянин, землевласник – 290  
 Кравченко М., селянин, землевласник – 463  
 Кравченко Мик., землевласник – 2048  
 Кравченко Митр. землевласник – 2048  
 Кравченко Мих., селянин, землевласник – 2048  
 Кравченко М.В., селянин, землевласник – 1277  
 Кравченко М.З., селянин, землевласник – 2177  
 Кравченко М.М., селянин, землевласник – 2177  
 Кравченко М.М., землевласниця – 641  
 Кравченко М.П., землевласник – 1709  
 Кравченко М.П., селянин, землевласник – 375  
 Кравченко Н., землевласник – 850  
 Кравченко Н., селянин, землевласник – 560  
 Кравченко Н.М., землевласник – 231  
 Кравченко Н.П., селянин, землевласник. – 458, 463  
 Кравченко О., селянин, землевласник – 560  
 Кравченко О.Л., селянин, землевласник – 2177  
 Кравченко П., землевласник – 663  
 Кравченко П., збур'ївський волосний голова – 267  
 Кравченко П., [член- позичальник банку] – 724-729  
 Кравченко П., селянин, землевласник , повірений – 1458  
 Кравченко Павл.А., селянин, землевласник – 462  
 Кравченко Петр.А., селянин, землевласник – 456-463, 466  
 Кравченко П.І., селянин, землевласник – 289  
 Кравченко С., селянин, землевласник – 560  
 Кравченко С., селянин, повірений – 1824  
 Кравченко С.І., селянин, землевласник – 2177  
 Кравченко Т.М., селянин, землевласник – 1277  
 Кравченко Ф.І., селянин, землевласник – 375  
 Кравченко Ф.Л., селянин, землевласник – 290  
 Кравченко Ю.М., селянин, землевласник – 2177  
 Кравченко Я.І., селянин, землевласник – 292  
 Крамаренко А. – 114  
 Крамаренко А.Ф., землевласник – 1563, 1566- 1568  
 Крамаренко Є., селянка, землевласниця – 1468, 1469  
 Крамаренко І.С., селянин, землевласник – 2451зв.  
 Крамаренко Л.К., селянин, землевласник – 1247  
 Крамаренко М.І., селянин, землевласник – 1247  
 Крамаренко П.Р., селянин, землевласник – 1468, 1469  
 Крамаренко С., повірений – 2451зв.  
 Крамаренко С.Р., селянин, землевласник – 1468, 1469  
 Крамарьов, засідатель Ольвіопольського повітового суду – 1019  
 Крамарьов М.А., селянин, землевласник – 1981  
 Крамарьов О.А., селянин, землевласник – 1981  
 Крамарьова А.І., селянка, землевласниця – 1981  
 Крамеров Д.А., селянин, землевласник – 1981

Крамеров П.А., селянин, землевласник – 1981  
Кранцфельд В.М., дружина спадкового почесного громадянина, землевласниця – 1072, 1076, 1077, 2285  
Кранцфельд Г.Й., кандидат права – 1076-1078, 1079, 2287  
Кранцфельд Д.Й., надвірний радник, землевласник – 1078, 1079, 2286, 2287  
Кранцфельд Й., спадковий почесний громад., землевлас. – 1072  
Кранцфельд М.Б., землевласниця – 2376  
Кранцфельд М.Й., надвір. радник, землевлас. – 1078, 1079, 2287  
Кранцфельд Я.Й., землевлас. – 1073, 1074, 1078, 1079, 2286, 2287  
Красиков Л., титулярний радник, землемір - 804  
Красильников, в.о. повітового землеміра – 1789-1796, 1868, 1926  
Красинський, граф, землевласник – 1067, 1068, 2252  
Красман А.В., поселянин, землевласник – 1575  
Красман А.Г., поселянин, землевласник – 1575  
Красман А.Х., поселянин, землевласник – 1575  
Красман А.Я., поселянин, землевласник – 1575  
Красман В.В., поселянин, землевласник – 1575  
Красман В.Г., поселянин, землевласник – 1575  
Красман Г.Й., поселянин, землевласник – 1575  
Красман Йог.В., поселянин, землевласник – 1575  
Красман Йос.В., поселянин, землевласник – 1575  
Красман Йог.Я., поселянин, землевласник – 1575  
Красман Йос.Я., поселянин, землевласник – 1575  
Красман М.В., поселянин, землевласник – 1575  
Красник І., землевласник – 2215  
Красник Я., землевласник – 2215  
Красновський В.Т., землевласник – 534 (4зв.)  
Краснолуков Ф., селянин, повірений – 2250  
Краснолуцький О., губернський землемір – 69, 167, 168, 537, 692, 870, 890  
Красно-Милашевич А., поміщик – 1026  
Красно-Милашевичева, поміщица – 1026  
Красношапка А., землевласниця – 1467  
Красношапка В.М., землевласниця – 2362, 2363  
Красношапка Л.Я., приватний землемір - 190, 297, 315-318, 347, 684, 749, 765, 868, 878, 1090, 1184, 1199, 1202, 1203, 1275, 1336, 1337, 1339, 1341-1343, 1346, 1467, 1483, 1492, 1510, 1531, 1616, 1681, 1686, 1840-1843, 1920, 1929, 1983, 1990-1992, 2000-2002, 2006, 2008, 2117, 2119, 2120, 2259, 2428, 2433, 2434, 2436-2438, 2440, 2441  
Красношапка С.Я., нотаріус – 749, 1221, 2399  
Красношапка(Красношапка, Пономаренко) В.М., дружина шкіпера, землевласниця – 1983, 1988-1992  
Красовський Е., землевласник – 535  
Красовський Франц О., селянин, землевласник – 1294  
Красовський Фридр.О., селянин, землевласник – 1294  
Крауз Е.М., поселянин, землевласник – 1813  
Крауз М.Л., поселянин, землевласник – 1813  
Крауз О.М., поселянин, землевласник – 1813  
Крауз Т.М., поселянин, землевласник – 1813  
Крахмаль І.С., землевласник - 179  
Крахмальова Ф.В., землевласниця – 702  
Краченко Р., селянин, землевласник – 292  
Кребс В.М., поселянин, землевласник – 1507  
Кребс Г.М., поселянин, землевласник – 1507  
Крекер К.К., поселянин, землевлас., уповноваж. поселян – 1322  
Крекер К.П., землевлас. – 1159, 1168-, 1170, 1172, 1181, 1183  
Кремзер Г., землевласник – 825  
Кремзер І.П., колоніст, землевласник – 1411  
Кремінська О., селянка, землевласниця – 1832  
Кремінський Д.О., селянин, землевласник – 1832  
Кремінський І.О., селянин, землевласник – 1832  
Кремінський Ф.О., селянин, землевласник – 1832  
Кривенко Н., селянин, повірений – 2311  
Кривинько Б., селянин, землевласник – 1277  
Кривинько Г.М., селянин, землевласник – 1277  
Кривицький Ф.Ю., селянин, землевласник – 1247-1249  
Кривицький Ю.К., селянин, землевласник – 1247-1249  
Кривкович, землевпорядник, наглядач над казенними землями 7-го району Херсонської губернії – 2094- 2101  
Кривко І., селянин, землевласник – 2048  
Кривобік Г.П., селянин, землевласник – 1612, 1615  
Кривобік Х., землевласник – 1867  
Кривобокій, землевласник – 1165, 1167  
Кривобородько П.Ф., землевласник – 827  
Кривоніс Г.І., селянин, землевласник – 2037, 2038  
Кривоніс І.Є., селянин, землевласник – 2037, 2038  
Кривоніс Ф.Є., селянин, землевласник – 373  
Кривоніс Я.Ф., селянин, землевласник – 369, 370, 372  
Кривонос А.І., селянин, землевласник – 2177  
Кривонос Г.М., селянин, землевласник – 2177  
Кривонос Д.Д., селянин, землевласник – 2177  
Кривонос Д.Є., селянин, землевласник – 2177  
Кривонос І.Д., селянин, землевласник – 2177  
Кривопашина, дружина капітана, землевласниця – 1026  
Криворучко О.А., землевласник – 1936, 1937  
Кривошеїн, поміщик. – 1103  
Кривошеїн Л.І., спадковий почесний громадянин, землевласник – 1610, 1611, 1613  
Кривошеїн С., землевласник – 1613  
Кривошеїна Г.В., землевласниця – 1613  
Кривошія І., поселянин, повірений – 2391, 2392  
Кривульченко Є.З., землевласник – 827  
Кривуля К.Ф., уповноважений селян – 1708, 1709, 1710  
Кривуля М., землевласниця – 1708  
Кривуля С.А., селянин, землевласник – 1708  
Кривуля (Кривула) У.П., землевласниця – 1709  
Кривчик (Кривчиков) Ф.П., селянин, землевласник – 502, 693, 792  
Кригін Є.С., землевласник – 545  
Кригіна Є.С., землевласниця – 545  
Крижановська А.С., дружина поручика, землевласниця – 2430  
Крижановська М.І., землевласниця – 1433  
Крижановський, землевласник – 1414, 1918, 1919  
Крижановський М.О., дворянин, землевласник – 19, 20, 32, 33, 1432, 1433, 2118, 2246, 2426  
Крижко (Крижка), топограф - 266, 401, 1095, 1103, 1703  
Крижко, межовий учень - 603  
Крижній (Крижнев) В., міщанин, землевласник – 251  
Крикаленко (Крисаленко) П., сільський староста с.Надеждівка – 2125, 2141  
Крилов, землевласник – 731  
Крилов І.П., землевласник – 91  
Крилов М., землемір - 1831, 1850  
Крилов О., підполковник, землевласник – 1565  
Крилишко С.Р., землевласник – 179  
Криницький Д.О., землевласник – 2284  
Крисаленко П., сільський староста с. Надеждівка, землевласник – 1772, 1773  
Крисальний В.Ю. -1й, селянин, землевласник – 1831  
Крисальний В.Ю. -2й, селянин, землевласник – 1831  
Крисальний Г.Ю., селянин, землевласник – 1831  
Крисальний К.Ю., селянин, землевласник – 1831  
Крисенко А.І., землевласник – 825  
Крисенко А.П., землевласник – 825  
Крисенко Г.І., землевласник – 825  
Крисенко Д.Я., землевласник – 825  
Крисенко Л.М., землевласниця – 825  
Крисенко Л.П., землевласник – 825  
Крисенко С.П., землевласник – 825  
Крисенко Тер.І., землевласник – 825  
Крисенко Тр.І., землевласник – 825  
Кристалев, міщанин, землевласник – 2298  
Критський С., молодший помічник - 874  
Крицький (Критський) О., землемір – 1451-1453, 1581, 1583, 1973, 2029-2034, 2052, 2208, 2209, 2241, 2242  
Кришук В.Л., селянин, землевласник – 2059  
Крігер А.М., поселянин, землевласник – 254, 1508  
Крігер Ф.І., фон, піклувальник над колоністами – 2429  
Кроковський П., писар – 21  
Крокосенко Г., селянин, землевласник – 1985  
Крокосенко Т., селянин, землевласник – 1985  
Кроль К.І., селянин, землевласник – 334  
Кроль К.М., селянин, землевласник – 1277  
Кроль Л.М., селянин, землевласник – 334  
Кроль М.І., селянин, землевласник – 334  
Кромаренко І. – 5, 6, 2456зв.  
Кромідови, поміщики – 1026  
Кроплін К.І., військовий товариш, повірений – 1424, 1425, 1757  
Кроповинський С., старомаячківський староста – 756  
Кротко Т., селянин, уповноважений селян – 274  
Круглий Г.Д., землевласник – 1762  
Круглий Д.М., селянин, землевласник – 1870  
Круглий Т.Д., селянин, землевласник – 1869, 1870

Круглицький В.Н., селянин, землевласник – 1832  
Круков Ф.М., надвірний радник, землевласник – 1272  
Крулев, землемір землевпорядних комісій - 434, 577, 578, 769, 773  
Крупеніков, дійсний статський радник – 43  
Крупина Г., олешківський сільський староста – 404, 613-616  
Крусер, поміщик – 1026  
Крусер Д.І., губернський секретар, землевласник – 1014, 1050, 1272, 1487, 2046  
Крутії А., селянин, землевласник – 1522, 1946  
Крутії К.А., селянин, землевласник – 1524  
Круть Д., селянин, землевласник – 559  
Круть Т., селянин, землевласник 559  
Крутько Т.М., селянин, землевласник – 1247  
Круцілов Л., селянин, землевласник – 1374, 1375  
Круцілов С., селянин, землевласник – 1374, 1375  
Круцілов Ю., селянин, землевласник – 1374, 1375  
Круцілов Я., селянин, землевласник – 1374, 1375  
Кручанов В.М., землевласник – 2250  
Кручанов О.М., землевласник – 2250  
Кручений П.О., очаківський купець, землевласник – 1485  
Кручених В.В., селянин, землевласник – 1904  
Кручених В.М., селянин, землевласник – 1904-1906, 2012  
Кручених Г.М., селянин, землевласник – 1904-1906, 2012  
Кручених Д.І., селянин, землевласник – 1904-1906, 2012  
Кручених І.В., селянин, землевласник – 1904-1906  
Кручених Я.І., селянин, землевласник – 1904  
Кручених Я.М., селянин, землевласник – 1904-1906  
Кручина О., селянин, землевласник – 716  
Кручиненко С., поселенин – 483  
Крюков, землевласник – 732, 866  
Крюков Ф.М., надвірний радник, землевласник – 1050, 1607  
Крюковський І., землевласник – 2215  
Крючковський Ф., міщанин, повірений – 604, 605  
Ксєндзов Б., помічник землеміра - 2325  
Кубарев, каховський волосний старшина – 342, 343, 742  
Кубатько І., селянин, землевласник – 209, 211, 325  
Кубатько Т.Д., селянин, землевласник – 209, 211, 325  
Кубиця, К.К., землевласник – 368  
Кугін І., повірений селян – 2254  
Кудас Г.С., селянин, землевласник – 2037, 2038  
Кудас П., землевласник – 449  
Кудас Ф., землевласник – 449  
Кудашов С., князь, гвардії поручик – 1000, 1518  
Кудашова, поміщиця – 1026  
Кудашова К.С., княгиня, дружина колезького радника, землевласниця – 1000, 1050, 2250  
Куделін С., селянин, землевласник – 2059  
Кудень І., селянин, землевласник – 2198, 2200  
Кудинов П., селянин, землевласник – 766  
Кудинова М., землевласниця – 766, 859  
Кудін К.В., селянин, землевласник – 1904-1906  
Кудін Р.Г., селянин, землевласник – 1247, 2201  
Кудлай Д.С., селянин, землевласник – 1867  
Кудрицький Я., землевласник – 535  
Кудрін І., член Херсонського окружного суду – 1694  
Кудрявцев, землевласник – 1115  
Кудрявцев Д.Р., землевласник – 1927, 2261  
Кудрявцев М., землемірний учень - 25  
Кудрявцев П., землемір - 1581  
Кудрявцев Р.Д., майор, землевласник – 1933  
Кудрявцев Ф.Д., колезький секретар, землевласник – 2261-2263  
Кудря С., уповноважений селян – 795  
Кузнецов, поміщик – 1008  
Кузнецов А.К., землевласник – 1113  
Кузнецов Д., губернський секретар, землемір - 89, 174, 175, 723, 857, 858, 874  
Кузнецов Є.К., землевласник – 1113  
Кузнецов І.П., землевласник – 850  
Кузнецов П., землемір - 433  
Кузнецов, С.К., нотаріус – 1626, 2403  
Кузнецова П.С., землевласниця – 1113  
Кузьменко, чиновник, землевласник – 1008  
Кузьменко, член-позичальник земського банку – 1711  
Кузьменко А.А., землевласник – 1709  
Кузьменко Г.А., землевласник – 1709  
Кузьменко Є.К., селянка, землевласниця – 1832  
Кузьменко Є.С., землевласник – 128  
Кузьменко З.І., селянин, землевласник – 423  
Кузьменко І.С., землевласник – 827  
Кузьменко І.Ф., селянин, землевласник – 1832  
Кузьменко К.П., селянин, землевласник – 1832  
Кузьменко К.Ф., селянин, землевласник – 1832  
Кузьменко М.О., селянин, землевласник – 1678, 1680  
Кузьменко М.О., землевласниця – 1708  
Кузьменко Н.Г., землевласник – 1709  
Кузьменко О.З., землевласник – 1708  
Кузьменко С., уповноважений селян – 274, 1448  
Кузьменко С., уповноважений селян – 2455 зв.  
Кузьменко С.Д., землевласник – 128  
Кузьменко Т.Г., землевласник – 1708  
Кузьменко У.А., землевласник – 1709  
Кузьменко У.Ф., селянка, землевласниця – 2023  
Кузьменко Ф.П., селянин, землевласник – 1247  
Кузьменко Х.Ф., селянин, землевласник – 1832  
Кузьменкова О.П., землевласниця – 827  
Кузьминська Е., дочка підполковника, землевласниця – 996  
Кузьминський В., селянин, землевласник – 1985  
Кузьминський К.Ф., землевласник – 1301-1307  
Кузьминський Ф., землевласник – 1301, 1302  
Кузьминський Ф., селянин, землевласник – 1985  
Кузьминський Ф.Ф., землевласник – 1303-1307  
Кузьминські, землевласники – 1313, 1317  
Кузьмін І.Р., селянин, землевласник – 1981  
Кузьмін О.Р., селянин, землевласник – 1981  
Кузьмін П.А., селянин, землевласник – 1832, 1917  
Кузьмін С., уповноважений селян – 823, 2448  
Кузьмін Ф.П., селянин, землевласник – 1832  
Кузьмін Ю.А., селянин, землевласник – 1832  
Кукса М.І., селянин, землевласник – 2059  
Кукса О.І., селянин, землевласник – 2059  
Кукса П.І., селянин, землевласник – 2059  
Кулаковський А.І., землевласник – 534 (Зв.)  
Кулаковський Б., землевласник – 535  
Кулаковський Л., землевласник – 535  
Кулеба Ф., землевласник – 533  
Кулеш О.К., міщанин, землевласник – 1600-1603  
Кулик Г.М., селянин, землевласник – 2037-2040  
Кулик І.Я., селянин, землевласник – 2037, 2038  
Кулик П., межовий учень - 2257  
Кулик С.І., селянин, землевласник – 1396, 1397  
Куликов, землевласник – 228  
Куликовський, землевласник – 78  
Куликовський В.І., селянин, землевласник – 2320  
Куликовський Д.М., полковник, землевласник – 17, 22, 23, 49, 50, 232, 774, 1215, 1757, 1922  
Куликовський М.Д., надвірний радник, землевласник – 855  
Куликовський О.А., землевласник – 534 (4зв.)  
Куликовський Т.І., селянин, землевласник – 2320  
Куликовський Ю.П., нотаріус – 1440, 1442, 1511 (зв.)  
Кулинич, селянин, землевласник – 82  
Куличенко А.Я., селянин, землевласник – 1832  
Кулібаба Є.М., землевласник – 1709  
Куліда Г., селянин, землевласник – 557, 817  
Куліда І.Р., землевласник – 244, 245  
Куліда К.В., селянин, землевласник – 99, 105, 557  
Куліда Р.В., селянин, землевласник – 99, 104  
Куліда С., селянин, землевласник – 557  
Куліда Ф., селянин, землевласник – 557  
Куліда Ф., селянин, повірений селян – 605  
Куліда Я., селянин, землевласник – 557  
Куліш А., міщанин – 996  
Куліш М.Є., селянка, землевласниця – 1979  
Куліш М.К., селянин, землевласник – 1979  
Куліщенко І.П., землевласник – 231  
Куліщенко М.П., землевласник – 231  
Куліщенко Ф.Є., землевласник – 231  
Кульбачка П.Г., козак, повірений – 329, 487  
Кульберг, брати, власники торгівельного закладу (м. Одеса) – 1479, 1480  
Кун, землевласник – 2446  
Кунах І.С., селянин, землевласник – 1867  
Кунах Меф.М., селянин, землевласник – 1867  
Кунах Мих.М., селянин, землевласник – 1867  
Кунах П., селянин, уповноважений - 1867

Куницький Г., землевласник – 535  
 Куницький І., землевласник – 535  
 Куницький П.С., протоієрей, землевласник – 1041  
 Кунін, помічник землеміра - 405, 1285- 1287  
 Кунц Й.В., поселянин, землевласник – 1507  
 Куперман Й.Г., купець 2-ї гільдії, землевласник – 1222  
 Куперман Л.Й., миколаївський купець, землевласник – 1224  
 Куперман Л.Й., купець, землевласник – 1223  
 Купришкін П.К., землевласник – 545  
 Купрін В., дяк – 1607  
 Купріянова М.А., селянка, землевласниця – 1978, 1979  
 Купченкови, землевласники – 1042  
 Кураєв А.І., селянин, землевласник – 497  
 Кураєв Г.Т., селянин, землевласник – 498  
 Кураєв І.Т., селянин, землевласник – 497  
 Кураєв Павл.І., селянин, землевласник – 497  
 Кураєв Пр.І., селянин, землевласник – 497  
 Кураєв Р.Т., селянин, землевласник – 498  
 Кураєв С.І., селянин, землевласник – 498  
 Кураєв Т.І., селянин, землевласник – 497  
 Курасов Х., землевласник – 349, 350  
 Курбатов, бехтерський волосний старшина – 625, 626  
 Курдюк М.О., селянин, землевласник – 1247  
 Курдюк Я.П., селянин, землевласник – 1247  
 Куриленко Г., селянин, землевласник – 693  
 Куриленко (Кирилинко), землевласник – 862, 863  
 Курило Т.С., землевласник – 127  
 Курильников Г., землевласник – 791  
 Куришкін Є., землевласник – 146  
 Куришкіна П., землевласниця – 146  
 Курис В.О., землевласник – 994  
 Курис І.О., генерал, землевласник – 1026, 1029, 1037, 1042, 1043  
 Курис Є.-Н. В., землевласниця – 994  
 Курис О.О., землевласник – 994  
 Курис С.О., землевласник – 994  
 Курінний І., селянин, землевласник – 2263  
 Курлян М., бериславський купець – 21  
 Курляндська Г.Ф., дружина майора, землевласниця – 1232, 1233, 1320  
 Курлянський (Курляндський) І.П., прем'єр-майор, землевласник – 26, 1049, 1051, 1320  
 Курман П.Ф., селянин, землевласник – 106  
 Курман С.Ф., селянин, землевласник – 106  
 Курманов Т.К., прапорщик, землевласник – 87  
 Курнаков Н.Г., землевласник – 1389  
 Курнакова Г.Г., повірена – 1569  
 Курносенко Т., селянин, землевласник – 604  
 Короїд І.С., селянин, землевласник – 2451зв.  
 Курочка (Курочкін) А.С., міщанин, землевласник – 2014, 2018, 2019, 2116  
 Курочка Й.І., селянин, землевласник – 1468, 1469  
 Курсаков, поміщик – 1036  
 Курта П.П., миколаївський купець 3-ї гільдії, землевласник – 1285, 1716  
 Курц Є., землевласник – 525  
 Куряк, поручик, землевласник – 10  
 Кусаков, надвірний радник, землемір – 19-21, 27,28, 36-38, 126, 174, 175, 250, 857, 858, 874, 2190-, 2392  
 Кусакова, поміщиця - 1026  
 Кутаєв Т., виборний від селян – 902  
 Кутєпов В., землемір - 1142, 1465, 1860  
 Кутиков М., землемір - 886  
 Кутін М.О., селянин, землевласник – 1832  
 Кутін О.П., селянин, землевласник – 1832  
 Куфтін, землевласник – 1728  
 Куфтін І., селянин, землевласник – 1297, 2197, 2200  
 Кухаренко С.І., селянин, повірений – 2312-2331, 2383, 2384  
 Кухтін А.А., міщанин – 182  
 Кухтін З., купець, землевласник – 1273, 1275  
 Кухтін І.Ф., міщанин, землевласник – 2307  
 Куцевал О.Т., землевласник – 825  
 Куцевалов І., землемір - 192  
 Куценко, селянин, землевласник – 235, 237, 238  
 Куценко І.І., селянин, землевласник – 565-568  
 Куценко І.Н., селянин, землевласник – 423  
 Куценко П.Ф., селянин, землевласник – 423  
 Куцеконь А.М., землевласниця – 1708  
 Куцеконь Г.М., землевласник – 1708  
 Кучеренко А.П., селянин, землевласник – 1904  
 Кучеренко Г., землевласник – 477  
 Кучеренко Г.О., селянин, землевласник – 334  
 Кучеренко Г.П., селянин, землевласник – 1904-1906  
 Кучеренко М.Г., селянин, землевласник – 1917  
 Кучеренко Н., селянин, землевласник – 734, 738  
 Кучеренко П.Ю., селянка, землевласниця – 1904  
 Кучеренко Р., землевласник – 2039, 2040  
 Кучеренко С.О., селянин, землевласник – 334  
 Кучеренко Т., землевласник – 2039, 2040  
 Кучерина С., селянин, землевласник – 2263  
 Кучеров С., унтер-офіцер, повірений – 2030-2034, 2242  
 Кухаренко С.І., селянин, повірений – 2174  
 Кушакевич А.Н., землевласник – 128  
 Кушакевич Г.М., землевласник – 128  
 Кушакевич Ф., паламар с. Челбаси – 307-309  
 Кушакевич Ф.М., землевласник – 128  
 Кушелєв Г.Г., граф, землевласник – 1069, 1070  
 Кушелєви, графи, землевласники – 1069, 1070  
 Кушелєв-Безбородько О.Г., граф, землевласник – 1069, 1070  
 Кушнарєнко А.М., землевласник – 673-675  
 Кушнарєнко (Кушніренко) К.М., землевласник – 673-675  
 Кушнарєнко Матв., землевласник – 644, 673-, 675  
 Кушнарєнко Мик., землевласник – 673-675  
 Кушнарєнко А., селянин, землевласник – 354  
 Кушнеров, купець, власник цегляного заводу (м. Крюків) – 1017  
 Кушнев, приватний землемір - 2144, 2145  
 Кушнір М., селянин, землевласник – 1374, 1375  
 Кушнір Ю., селянин, землевласник – 1374, 1375  
 Кушнірєва (Рожнова) С.І., землевласниця – 2376  
 Куш А.М., землевласник – 1867  
 Кушинська А., землевласниця – 1116  
 Кушинський О.Т., дворянин, повірений – 2362, 2363  
 Куюн М., поселянин – 483  
 Кюльц М.П., землевласник – 699  
 Кюнель А., землевласник – 525  
 Кюнель А.Е., землевласник – 526

## Л

Лаврененко Є., повірений селян – 1502-1504, 2049  
 Лавренко А.І., землевласник – 1708  
 Лавренко Л.О., землевласник – 1708  
 Лаврєнтьєв А., колезький реєстратор, землемір - 2053  
 Лаврєнтьєв М., селянин – 36  
 Лаврик, землевласник – 212  
 Лаврик Л.О., селянин, землевласник – 1867  
 Лаврик Н., землевласник – 1867  
 Лаврик О.Я., селянин, землевласник – 1867  
 Лаврик П.О., селянин, землевласник – 1867  
 Лаврик С.Д., селянин, землевласник – 1867  
 Лаврик Т.О., селянин, землевласник – 1867  
 Лавриненко Д.С., селянин, землевласник – 1247  
 Лавриненко Н.М., селянин, землевласник – 1247  
 Лавриненко Т.А., селянин, землевласник – 1248, 1249  
 Лавриновський, голова Таврійської губ.землевпоряд. комісії-579  
 Лавров І.М., селянин, землевласник – 2454зв.  
 Лаврова О.П., селянка, землевласниця – 2454зв.  
 Лавровський, помічник землеміра - 2049  
 Лагно Я.Н., селянин, землевласник – 497  
 Лагун, член Херсонської губернської землевпорядної комісії – 1468, 1469, 1618, 1678, 1679, 1797, 1850, 1938, 1979, 2455зв.  
 Ладиженко М.І., селянин, землевласник – 1904, -1906  
 Ладиженко Сем.І., селянин, землевласник – 1904-1906  
 Ладиженко Ст.І., селянин, землевласник – 1904  
 Лазарєв В.К., землевласник – 827  
 Лазарєв С., повірений селян – 226  
 Лазарєць А.П., селянин, землевласник – 1247  
 Лазарєць П.І., селянин, землевласник – 1247  
 Лазарєв, тавр. губернатор, шталмейстер імператор. дому – 896  
 Лазарєв Д.П., міщанин – 502, 832, 835, 2271-2273  
 Лазарєв О., підпоручик, землемір - 1082, 1369, 2073, 2074, 2432  
 Лазєбний А.Д., селянин, землевласник – 1977  
 Лайєр Й.Й., поселянин, землевласник – 1813  
 Лакіза (Булєш) С., землевласник – 853, 854, 865, 880  
 Лактіонов, ліквідатор - 829, 830  
 Лакутін А.Є., землевласник – 1443



Лакутін С.П., селянин, землевласник – 1637  
Лакутіна Ф.С., землевласниця – 1443  
Ламанов А.П., селянин, землевласник – 693, 860  
Ламберт К.О., де, граф, генерал-ад'ютант, землевласник – 1229  
Ламбуцький, зав. районом казенних земель Херс.губ. – 1768  
Ламенштейн М.Я., народний вчитель – 696  
Ламзака, священик, землевласник – 1008  
Ламзакієви, землевласники – 1026  
Ламп В.Х., поселянин, землевласник – 1813  
Ламп Г.В., поселянин, землевласник – 1813  
Ламп К.Я., поселянка, землевласниця – 1813  
Ламп П.А., поселянин, землевласник – 1813  
Ламп Ф.Х., поселянин, землевласник – 1813  
Ламп Х.В., поселянин, землевласник – 1813  
Ламп Ю.В., поселянин, землевласник – 1813  
Ламп Я.А., поселянин, землевласник – 1813  
Ланг, поміщик – 1518, 2298  
Ландаков Г.П., штабс-ротмістр, землевласник – 1826, 1827  
Ланов, член Одеської контори інозем. посел. – 1029, 1037, 2219  
Лапатинський, поміщик – 1703  
Лапуха І.П., селянин, землевласник – 2451зв.  
Лапченко С., повірений - 1448, 2448  
Ларій П.С., майор, землевласник – 1210, 1432-1434  
Латиш Г.І., міщанин, землевласник – 1341-1343, 2259, 2437  
Латиш (Латишев) П.С., власник хутора – 182, 183  
Латиш У.Д., землевласниця – 1342, 1343  
Латишев І.С., землевласник – 1351  
Латишеви, брати, землевласники – 205, 210, 213, 215, 216  
Латій Г.Я., селянин, землевласник – 1832  
Латій І.Г., селянин, землевласник – 1832  
Латій І.Я., селянин, землевласник – 1832  
Латій С.Я., селянин, землевласник – 1832  
Латій Я.В., селянин, землевласник – 1832  
Латченко Д.Ф., землевласниця – 2147, 2148  
Латченко Є.С., селянин, землевласник – 1225  
Латченко К.М., селянка, землевласниця – 1277  
Латченко М., селянин, землевласник – 1277  
Латченко П., селянин, землевласник – 1277  
Латченко П.І., землевласник – 2147, 2148  
Лахов (Лохов), виконавець робіт землевпорядних комісії - 127, 422, 597, 756  
Лашкар'єв С.Л., статський радник, землевласник – 10, 1039  
Лашкевич О.А., сенатський обер-секретар, поміщик – 5, 6, 2456  
Лашков А., уповноважений селян – 1850  
Лашков А.Я., землевласник – 2196  
Лебеденко О.П., землевласник – 1492  
Лебеденко Я., повірений – 2007  
Лебедев, землевласник – 1026  
Лебедев, землемір землевпорядних комісії - 196, 1102  
Лебедев М.В., міщанин, повірений селян. – 793, 1327, 1912, 2440  
Лебедев С., колезький реєстратор, управляючий – 68  
Лебедь Д.Ю., селянин, землевласник – 1867  
Лебедь Л., селянин, повірений – 1457  
Лебідь Д., селянин, прикажчик – 1505, 1506  
Левашова А., креслярка - 1350, 1797  
Левенда П.К., селянин, землевласник – 1524  
Левенц П.К., селянин, землевласник – 1524  
Левинець Я., селянин, землевласник – 1521  
Левитський, землевласник – 2081  
Левицька, дружина майора, землевласниця – 2298  
Левицький, колезький секретар, землемір - 1039, 1087, 1212, 1217, 1218, 1323, 1338, 1450-1453, 1457, 1581-1583, 1682, 1722, 1737, 1823, 1877, 1973, 2029-2034, 2049-2052, 2171, 2208, 2209, 2241,  
Левицький, купець, землевласник – 1833  
Левицький І., землевласник – 535  
Левицький К., землевласник – 535  
Левицький О., помічник землеміра - 1247, 1294, 1524, 1904-1906  
Левицький Т.І., селянин, землевласник – 1981  
Левицький Я.І., селянин, землевласник – 1981  
Левуцький І.І., титулярний радник, землевласник – 1207, 1213, 1278, 1433, 1928  
Левченко А.І., селянин, землевласник – 1904  
Левченко В.І., селянин, землевласник – 1832  
Левченко Г., селянин, землевласник – 2048  
Левченко Г.Я., землевласник – 475, 476  
Левченко Д.А., селянин, землевласник – 1832  
Левченко Д.І., селянин, землевласник – 1832  
Левченко І.П., селянин, землевласник – 1832  
Левченко Л.П., селянин, землевласник – 1917  
Левченко М.А., селянин, землевласник – 1832  
Левченко М.І., селянин, землевласник – 1904  
Левченко М.С., селянка, землевласниця – 1832  
Левченко О.Л., селянин, землевласник – 1917  
Левченко П., селянин, повірений – 1084, 1235-1240, 1377, 1486, 1540, 1655-1658, 1661, 1704, 1738, 2221, 2288  
Левченко П.Ф., землевласник – 369, 371  
Левченко С.Л., селянин, землевласник – 1867  
Левченко Т.С., селянин, землевласник – 1678  
Левченко Ф., землевласник – 349  
Левченко Ф.Л., селянин, землевласник – 1917  
Легкоступ Ф., селянин, конторник – 906  
Легуша В.О., селянин, землевласник – 1247  
Легуша І.С., селянин, землевласник – 1248, 1249  
Легуша М.Г., селянин, землевласник – 1247  
Лежанкова Є., землевласниця – 1381  
Лежанкова Л., землевласниця – 1381  
Лейбін П., землемір-таксатор - 1208, 1390, 1631, 1638, 1667-1669, 1997, 2014-2020, 2116, 2225, 2526, 2231-2235, 2304  
Лейпі Ем. М., колоніст, землевласник – 1411  
Лейпі Ед. М., колоніст, землевласник – 1411  
Лейпі О.М., колоніст, землевласник – 1411  
Лейпі Р.М., колоніст, землевласник – 1411  
Лелека (Лелеко) К., селянин, землевласник – 480, 828  
Лемеха І.Ф., землевласник – 1709  
Лемеха Т.С., землевласник – 1709  
Лемеха Ф.М., землевласник – 1709  
Леміхін П., відставний солдат, повірений – 1739  
Ленкович І.В., шляхтич, землевласник – 1029  
Ленський Г.П., селянин, землевласник – 1468, 1469  
Ленський К.Ю., селянин, землевласник – 1468, 1469  
Ленчицький Ф., сільський писар – 677  
Леоненко В.К., селянин, землевласник – 2451зв.  
Леоненко Г.О., селянин, землевласник – 2451зв.  
Леоненко Л.С., селянин, землевласник – 2451зв.  
Леоненко М.Є., селянин, землевласник – 2451зв.  
Леоненко С.Т., селянин, землевласник – 2451зв.  
Леоненко Ю.С., селянин, землевласник – 2451зв.  
Леонов, наглядач 8-го округу Київської удільної контори – 896  
Леонов Ф., міщанин – 430, 623, 624, 861  
Леонтович А.П., інженер, землевласник – 1273  
Леонтович І.О., селянин, землевласник – 464  
Леонтьєв В.М., селянин, землевласник – 2009  
Лерке В.М., поселянин, землевласник – 254, 1508  
Лернер Ф.Й., поселянин, землевласник - 2263  
Лєспа Є., землевласниця – 1750  
Лєсник А.І., селянин, землевласник – 423  
Лєсник С.І., селянин, землевласник – 423  
Лєсников І.Х., селянин, землевласник – 423  
Лєсников П.Х., селянин, землевласник – 423  
Лєсникова Є.І., селянка, землевласниця – 423  
Лєсника Н.О., селянин, землевласник – 862, 864  
Лєсничий Є.Т., селянин, землевласник – 862, 864  
Лєсничий І.Т., селянин, землевласник – 862-864  
Лєсничий Т.А., селянин, землевласник – 693, 791, 863  
Лєсничий Т.Т., селянин, землевласник – 862, 864  
Лєсной, землевласник – 1227  
Лєсной І.Р., землевласник – 1750  
Лєсной М., землевласник – 1750  
Лєсной М.А., міщанин, землевл. – 1929-1931, 2194, 2195, 2259  
Лєсной Р., міщанин, землевласник – 1748, 1929  
Лєташ А.Ф., селянин, землевласник – 1247  
Лєтвинов С.К., селянин, землевласник – 1416  
Лєтицький І., землемірний учень - 16  
Лєус В.Л., селянин, землевласник 2314  
Лєус І.Л., селянин, землевласник – 2314  
Лєус І.Л., селянка, землевласниця – 2314  
Лєус К.Л., селянка, землевласниця – 2314  
Лєус М.Л., селянка, землевласниця – 2314  
Лєус О.Л., селянка, землевласниця – 2314  
Лєус П.Ф., селянка, землевласниця – 2314  
Лєус Т.Л., селянин, землевласник – 2314  
Лєус Х.Л., селянин, землевласник – 2314  
Лєфтор А.З., селянин, землевласник – 2454зв.  
Лєфтор Ф.С., селянин, землевласник – 2454зв.

Лехенко В.З., землевласник – 231  
 Лехенко Є.С., землевласник – 231  
 Лещенко Г.С., селянин, землевласник – 1867  
 Лещенко С.М., селянин, землевласник – 1867  
 Лєвий Г.Т., селянин, землевласник – 1838  
 Лизун Р.О., селянин, землевласник – 1847-1849  
 Ликов Я., колезький секретар, землемір - 2222, 2337  
 Лилиця В.Л., селянка, землевласниця – 1917  
 Лилиця Г.Я., селянин, землевласник – 1917  
 Лилиця І.Ф., селянин, землевласник – 1917  
 Лилиця І.Х., селянин, землевласник – 1917  
 Лилиця О.С., селянка, землевласниця – 1917  
 Лилиця Я.Г., селянин, землевласник – 1917  
 Линський, землевласник – 1974  
 Липинко Л., перекопський міщанин – 468  
 Липський П., землевласник – 2304  
 Липський П.О., землевласник – 2305  
 Липський П.П., землевласник – 10, 98, 1101, 1104  
 Лиса Д.Я., селянка, землевласниця – 1225  
 Лисак З.С., селянин, землевласник – 1977  
 Лисак І.К., селянин, землевласник – 1977  
 Лисак І.М., землевласник – 1709  
 Лисенко Г., землевласник – 83  
 Лисенко Г., поселенин, повірений – 2391, 2392  
 Лисенко Д.Г., землевласник – 1708  
 Лисенко І.Д., землевласник – 1708  
 Лисенко К.А., селянин, землевласник – 1225  
 Лисенко К.Д., землевласник – 1708  
 Лисенко М., землевласник – 80  
 Лисенко Ф.А., селянин, землевласник – 1225  
 Лисенко Ф.Д., землевласник – 1708  
 Лисенков І., землевласник – 208  
 Лисенков П.С., корнет, землевласник – 1392, 1393, 1650, 2075  
 Лисенков С., селянин, повірений – 1210  
 Лисий В.А., селянин, землевласник – 1225  
 Лисий В.О., селянин, землевласник – 1225  
 Лисий Д.А., селянин, землевласник – 1225  
 Лисий І.Д., селянин, землевласник – 1225  
 Лисий К.І., селянин, землевласник – 1225  
 Лисий К.О., селянин, землевласник – 1225  
 Лисий М.О., селянин, землевласник – 1225  
 Лисий М.Ю., селянин, землевласник – 1225  
 Лисий О.А., селянин, землевласник – 1225  
 Лисий О.О., селянин, землевласник – 1225  
 Лисий С.А., селянин, землевласник – 1225  
 Лисиков, селянин, землевласник – 887  
 Лисичка Н.С., селянин, землевласник – 1524  
 Лисовець Й.Г., селянин, землевласник – 1247  
 Лисовець К.С., землевласник – 128  
 Лисовець М.І., селянин, землевласник – 1247  
 Листопад Г.З., землевласник – 580  
 Листопадський С.Р., одноворець, управитель мастку – 1933  
 Листюков М., позичальник – 475  
 Лисяк І., титулярний радник, дніпровський повітовий землемір - 42, 44- 47, 70, 72-74, 95, 96, 115, 133, 149, 163, 164, 181, 200, 234, 241, 267, 268, 272, 284, 285, 329, 342, 343, 406, 409, 425, 447, 465, 468, 482, 485-487, 539, 549, 604-609, 620, 623-626, 698, 721-723, 741, 742, 751- 755, 757, 803, 804, 814, 824, 861, 889, 905, 906  
 Литвин (Литвинов) Д., приватний землемір - 111, 191, 205-217, 283, 330, 331, 345, 348-350, 500, 502, 524, 622, 696, 697, 704, 828, 832, 833, 835, 871-873, 882, 1600, 1601, 1691, 2333, 2342, 2405, 2431  
 Литвин Є., селянин, повірений – 1190  
 Литвин П.М., селянин, землевласник – 414, 415  
 Литвиненко, землевласник – 732, 866  
 Литвиненко А.К., селянин, землевласник – 2451зв.  
 Литвиненко Г.М., селянин, землевласник – 106  
 Литвиненко Д.І., селянин, землевласник – 1247  
 Литвиненко Є.Д., селянин, землевласник – 2454зв.  
 Литвиненко І.Г., селянин, землевласник – 412, 414- 416  
 Литвиненко К., дячок – 203, 869  
 Литвиненко К.Я., землемір землевпорядних комісій - 1250, 2094- 2101, 2249  
 Литвиненко Н.М., селянин, землевласник – 2451зв.  
 Литвиненко П., селянка, землевласниця – 2454зв.  
 Литвиненко Т., землевласник – 1938  
 Литвинов А., землевласник – 198  
 Литвинов А.І., селянин, землевласник – 2059  
 Литвинов Є., землевласник – 124, 146  
 Литвинов І.І., селянин, землевласник – 2059  
 Литвинов І.К., землевласник – 145  
 Литвинов К., землевласник – 77  
 Литвинов М., землевласник – 77  
 Литвинов Павл.І., селянин, землевласник – 2059  
 Литвинов Пр.І., селянин, землевласник – 2059  
 Литвинов Т.К., землевласник – 124  
 Литвинова О.М., міщанка, землевласниця – 1289  
 Литвинюк Т.М., селянин, землевласник – 1294  
 Литинська І.В., землевласниця – 257  
 Литинський А., землевласник – 188, 190  
 Литинський Ар.А., землевласник – 191, 193, 256, 257, 617, 772  
 Литинський Абр. Г., землевласник – 191, 256, 257, 617  
 Литинський М.А., землевласник – 191  
 Литинський Ф.О., дворянин, управитель мастку – 2444  
 Литинський Я.А., землевласник – 191, 193, 247, 248, 772  
 Литовченко І.С., землевласник – 1708  
 Литовченко К.Я., землемір землевпорядних комісій – 1838, 2249  
 Литовченко С.Г., землевласник – 1709  
 Лифар, межувальник - 1096, 2115  
 Лихвинцев В., повірений – 2451зв.  
 Лихвинцев І.С., селянин, землевласник – 724  
 Лихвинцев (Лихвенцов) Л.Т., селянин, землевласник – 724, 2408  
 Лиховид І.С., землевласник – 827  
 Лиховид С.З., землевласник – 827  
 Лихоліт І.С., березнегуватський купець, землевлас. – 1062, 2112  
 Лихтанський О., землевласник – 535  
 Лихтинський Г., землевласник – 535  
 Лихтинський І., землевласник – 535  
 Личковський, землемір землевпорядних комісій - 1016  
 Лінде А.Д., цивільний інженер, повірений Фальц-Фейна О.Е. – 695, 800, 1786-1788  
 Ліненбергер (Шмидт) К.І., землевласниця – 1532  
 Ліненко М.І., дружина колезького радника, землевласниця – 1229  
 Лінке, землевласники – 1880, 1982, 2210  
 Лінке(н), землевласник – 1623, 1626, 1629, 1676, 1681  
 Лінке А.А., землевласник – 1414 зв., 1918, 1919  
 Лінке А.І., землевласник – 2340, 2342  
 Лінке В.І., землевласник – 1274, 2425  
 Лінке І.Й., землевласник – 1415, 2425, 2427  
 Лінкевич І.В., шляхтич, землевласник , – 1026, 1037  
 Ліоте К., землемір - 1827  
 Лісний М., землевласник – 2056, 2057, 2058  
 Лісний Р., міщанин, землевласник – 1920, 2056, 2057, 2058  
 Лісний Я.М., селянин, землевласник – 1524, 1946  
 Лісниченко І.К., міщанин, повірена особа – 210, 213, 476, 2283  
 Ліственников, земський начальник 6-ї ділянки Херсонського повіту – 1981  
 Літінг Л.П., колоніст, землевласник – 2381  
 Літінг Я.П., колоніст, землевласник – 2381  
 Ліхман І.Й., землевласник – 2199  
 Ліхмани, землевласники – 1297, 1364, 2197  
 Ліхтанський Д.Л., землевласник – 534 (зв.)  
 Ліхтанський П.Л., землевласник – 534 (зв.)  
 Ліхтинштейн І.Г., селянин, землевласник – 597  
 Лічман О.М., землевласник – 1350  
 Ліщиненко Макс.М., селянин, землевласник – 1917  
 Ліщиненко Мик.М., селянин, землевласник – 1917  
 Лобадіна С., селянка, землевласниця – 1112  
 Лобач Г., землевласник – 871  
 Лобачі, брати, землевласники – 882  
 Лобко С.І., селянин, землевласник – 288  
 Лобода В., помічник землеміра - 1904  
 Лобода Л., селянин, землевласник , повірений – 1457  
 Лобушняк П.Ф., селянин, землевласник – 2454зв.  
 Ловський Р.К., власник хутора – 182, 183  
 Логачевський Л., приватний землемір - 2147, 2148, 2169  
 Логвин З.Ф., землевласник – 827  
 Логвиненко А.Ю., селянин, землевласник – 1247  
 Логвиненко І., селянин, повірений – 1530  
 Логвиненко М.М., землевласниця – 2346, 2347, 2348, 2349, 2350  
 Логвиненко Н.О., селянин, землевласник – 1248, 1249  
 Логвиненко (Пономаренко) М.М., член-позичальник земського банку, землевласниця – 1184, 1185, 1463, 1464, 1983, 1984,

1988-1992, 1995  
 Логвиненко С., селянин, землевласник – 1247  
 Логвинов М.С., селянин, землевласник – 289  
 Логвинова (Логінова) В.М., дружина штабс-ротмістра, землевласниця – 1737, 1823, 1973, 2123  
 Логвиновський Л., селянин, повірений – 604, 605  
 Ловиновський П.С., селянин, землевласник – 289  
 Логвиновський С., селянин, землевласник – 604  
 Логвиновський С.П., селянин, землевласник – 289  
 Логовик І.Х., селянин, землевласник – 1468, 1469  
 Лозинська Д.А., селянка, землевласниця – 1917  
 Лозинська С.Г., , землевласниця – 1917  
 Лозинський А.Г., селянин, землевласник – 1917  
 Лозинський В.С., селянин, землевласник – 1917  
 Лозинський Г.Г., селянин, землевласник – 1917  
 Лозинський Д.В., селянин, землевласник – 1917  
 Лозинський Д.К., селянин, землевласник – 1917  
 Лозинський І.Г., селянин, землевласник – 1917  
 Лозинський К.В., селянин, землевласник – 1917  
 Лозинський К.К., селянин, землевласник – 1917  
 Лозинський К.О., селянин, землевласник. – 1917  
 Лозинський М.С., селянин, землевласник – 1917  
 Лозинський Н.К., селянин, землевласник – 1917  
 Лозинський О.К., селянин, землевласник – 1917  
 Лозинський С.О., селянин, землевласник – 1917  
 Лозинський Ф.Г., селянин, землевласник – 1917  
 Лозинський Ф.К., селянин, землевласник – 1917  
 Лозницький, помічник землеміра - 2250  
 Лозович, землевласник – 1903  
 Лозович, міщанин, землевласник - 431  
 Лозович, член Херсонської губернської землевпорядної комісії – 1468, 1469, 1618, 1678, 1679, 1797, 1850, 1938, 1979, 2455зв.  
 Лозович А.А., поручик, землевласник – 1285  
 Лозович Г., помічник землеміра - 1521, 1522  
 Лозович М.А., колезький секретар, землевласник – 1207, 1213, 1433, 1652, 1928  
 Лозович Ф.М., губернський секретар, землевласник – 1485, 2076, 2077, 2079, 2106  
 Лозянов І., землевласник – 1112  
 Лозянов М.Т., псаломщик, землевласник – 114  
 Лойко Д. – 689  
 Локошев, землевласник – 1107  
 Ломака, селянин, землевласник - 1889, 1890, 1892  
 Ломакін З., землевласник – 600, 601, 763  
 Ломанчева (Ломанчевська), землевласниця – 2309, 2310  
 Лонгінювич О., землевласниця – 1792  
 Лопата П., землевласник – 878  
 Лопатинський Б.І., колезький радник, землевласник – 1057, 1299, 1314, 1338, 1450, 1454, 1474, 1482, 2208, 2209, 2257, 2260  
 Лопатка А.І., землевласник – 193, 247  
 Лопатка Г.І., землевласник – 193, 247  
 Лопатка К.І., землевласник – 193, 247, 248, 772  
 Лопатка М.З., землевласник – 193, 247  
 Лопатка П., землевласник – 191  
 Лопатка П.І., селянин, землевласник – 190, 192, 617  
 Лопатка Я.Г., селянин, землевласник – 2454зв.  
 Лопатнів Г., державний селянин, повірений – 1190  
 Лопушко О.І., землевласник – 231  
 Лоренцович Г., поміщиця – 1550  
 Лорер І.І., колоніст, землевласник – 1411  
 Лорер Т., землевласник – 2239  
 Лорер Х.П., колоніст, землевласник – 1411  
 Лорерова Г.Ф., землевласниця – 2239  
 Лорерова К.Є., землевласниця – 1933  
 Лорерова Н.Ф., землевласниця – 2239  
 Лосєва Д.К., дружина титулярного радника, землевласниця – 1338, 1474, 1482, 1722  
 Лось Г., землевласник – 198  
 Лось Є., землевласник – 301  
 Лось І., повірений казенних поселян – 39  
 Лось М., землевласник - 301  
 Лоський (Ласков) Є.І., штабс-ротмістр, землевласник – 1433, 2269, 2270, 2271, 2272, 2308  
 Лоський М., землевласник – 2335  
 Лоський О.М., дворянин, землевласник – 2308  
 Лоськіни, землевласники – 1438, 1830  
 Лофійський, землемірний помічник - 169, 170, 829  
 Лохматов А.І., міщанин, землевласник – 432, 813  
 Лохматов П.Т., міщанин, землевласник – 601, 602  
 Лохматов Т.І., міщанин, землевласник – 762, 763, 813  
 Лохов, старший землемір землевпорядних комісій - 197, 501, 527, 545, 546, 570, 825  
 Лоцман З.В., поселянин, землевласник – 896  
 Лоцманяно О., селянин, повірений – 1319  
 Лошкарьов, статський радник, землевласник – 10  
 Лошкарьов С., сенатор, таємний радник, землевласник – 1556  
 Луб'янський, поміщик – 1026  
 Луб'янський-Ігнатювич Я.І., крігс-комісар, землевласник – 1050, 1211, 2075  
 Луговський, землевласник – 1855  
 Луговський І.О., селянин, землевласник – 1867  
 Луговський О.О., селянин, землевласник – 1867  
 Луговські, землевласники – 1332  
 Луїкон І., військовий поселянин – 1000  
 Лукаш Є., селянин, землевласник – 1946  
 Лукашенко О.І., землевласник – 827  
 Лукашов М.І., селянин, землевласник – 2059  
 Лукашова М., селянка, землевласниця – 2059  
 Лукін А., колезький асесор, таврійський губернський землемір - 161, 162, 172, 173, 200, 203, 204, 307-309, 488- 491, 571, 610, 700, 701, 799, 855, 869, 892  
 Лукірський, землемір – 805-811  
 Лукович, землевласник – 186, 554  
 Лукович М.І., колоніст, землевласник – 914, 915  
 Лукович Ю.М., колоніст, землевласник – 914, 915  
 Луковський, прапорщик, кресляр - 1470  
 Лукомець (Лукомець), селянин, землевласник – 1887, 1892  
 Лук'яненко А.П., селянин, землевласник – 1247  
 Лук'яненко М., поселянин, повірений – 2219  
 Лук'яненко М.Я., селянин, землевласник – 1247  
 Лук'яненко О.С., селянин, землевласник – 1247  
 Лук'янов Ю., калужький волосний голова – 1501-1504, 2049-2051  
 Лук'янченко Л.А., селянин, землевласник – 2037, 2038  
 Лук'янченко С.А., селянин, землевласник – 2037, 2038  
 Луньов Вак.І., селянин, землевласник – 2454зв.  
 Луньов Вас.І., селянин, землевласник – 2454зв.  
 Луньов Г.Д., селянин, землевласник – 2454зв.  
 Луньов Г.І., селянин, землевласник – 2454зв.  
 Луньов К., селянин, землевласник – 2454зв.  
 Луньов М.С., селянин, землевласник – 2454зв.  
 Луньов М.І., селянин, землевласник – 2454зв.  
 Луньов М.С., селянин, землевласник – 2454зв.  
 Луньов О.Н., селянин, землевласник – 2454зв.  
 Луньов П.А., селянин, землевласник – 2454зв.  
 Луньов С.С., селянин, землевласник – 2454зв.  
 Луньов Ф.І., селянин, землевласник – 2454зв.  
 Луньов Х.С., селянин, землевласник – 2454зв.  
 Лупань І., землевласник – 535  
 Лупач А., землевласник – 301  
 Лупашенко І., землевласник – 1907  
 Лупина С.С., селянка, землевласниця – 1847-1849  
 Лутковський В.О., підполковник, землевласник – 1433  
 Луценко Г.М., селянин, землевласник – 2177  
 Луценко Д.М., селянин, землевласник – 2177  
 Луценко Є., селянин, землевласник, повірений – 2175-2177  
 Луценко Ів.Й., селянин, землевласник – 2177  
 Луценко Ілл.Й., селянин, землевласник – 2177  
 Луценко Й.О., селянин, землевласник – 2177  
 Луценко К.Й., селянин, землевласник – 2177  
 Луценко М.А., селянин, землевласник – 2177  
 Луценко М.К., селянин, землевласник – 2177  
 Луценко П., селянин, землевласник – 2177  
 Луценко Ф.А., селянин, землевласник – 2177  
 Луценко Ю.Г., селянин, землевласник – 2177  
 Луцкин І.М., селянин, землевласник – 2077  
 Луцкин С.С., землевласник – 1104  
 Лучкін Д.Г., селянин, землевласник – 597  
 Лушпасно М.С., селянка, землевласниця – 1904  
 Лушпасно Ф.Ф., селянин, землевласник – 1904-1906  
 Лушевич Д.П., селянин, повірений – 1619, 1662  
 Лушинський В., землемір землевпорядних комісій - 1645, 1646, 1687, 1852  
 Львов І., інженер - 2302  
 Львова Х.К., землевласниця – 905, 906

Любасв Я.Т., селянин, землевласник – 1981  
Любарська А.І., дружина лікаря, землевлас. – 2397, 2398, 2400  
Любарський І.Г., оleshківський, херсонський купець, землевласник – 1206, 2397, 2401  
Любенко І., селянин, землевласник – 2004  
Любенко Х.С., селянин, землевласник – 1247  
Любенко Х.П., селянин, землевласник – 1247  
Любенкова С.Б., землевласниця – 149, 151  
Любистков С., стихарний дячок – 1543  
Любов І., дяк – 1393  
Любомирський К.С., князь, генерал-лейт., землевлас. – 28, 31-33, 36-38, 1040, 1432-1435, 1619, 1662, 2418, 2423, 2424, 2426  
Любченки, землевласники – 2061-2064, 2140, 2143, 2433  
Любченко І., селянин, землевласник – 354  
Любченко Й.К., селянин, землевласник – 1867  
Любченко П.І., міщанин, землевласник – 2372-2374  
Любченко Ф.І., міщанин, землевласник – 2372-2374  
Лютенков Ф.П., селянин, землевласник – 423  
Лютенкова Д.А., селянка, землевласниця – 423  
Лютмер Ф.А., поселянин, землевласник – 254  
Лютнер Ф.А., поселянин, землевласник – 1508  
Лядський М., дяк – 1081  
Лямзіна Л., землевласниця – 1377  
Лярій, майор – 1204  
Лясота Ф.І., землевласник – 534 (4зв.)  
Лях А., понятий – 1324  
Ляшевська С.Я., дружина генерала, землевласниця – 2010  
Ляшенко Д., селянин, повірений – 1235, 1238-1240, 1377, 1486, 1540, 1656, 1658, 1661, 1738, 2221, 2288  
Ляшенко П., поселянин, повірений – 2418, 2423, 2424  
Ляшенко С. – 152  
Ляшенко Ю. – 793

## М

Мавлютін Г., колезький ресстратор, землемір - 1500  
Мавродій Г., землевласник – 1651  
Маврофедро, грек, землевласник – 2298  
Мадич І., кандидат - 1862  
Масвський, поміщик – 1518  
Масвський, священик, землевласник – 687  
Масвський А., селянин, землевласник – 206, 220  
Масвський Т., дяк – 206  
Маср А.А., поселянин, землевласник – 617  
Маср І.Х., поселянин, землевласник – 617  
Масров І.Е., землевласник – 412  
Мажара В.К., селянин, землевласник – 1524  
Мажара Г.В., селянин, землевласник – 1524  
Мажара С.Ф., селянка, землевласниця – 2023  
Мажара І.В., селянин, землевласник – 1524  
Мажара Я.Ю., селянин, землевласник – 2111  
Мазаєв, селянин, землевласник – 46  
Мазан П., дворянин, землевласник – 285  
Мазана І., землемір землевпорядних комісій - 2454 зв.  
Мазаракі, землевласник – 1114, 1115  
Мазгана, надвірний радник, землевласник – 279  
Мазикін (Мазикан) Л., сільський писар – 1082, 1369, 2074, 2432  
Мазирка П.М., селянин, землевласник – 1248, 1249  
Мазолевський Ф.Ф., кадет, землевласник – 1050  
Мазун Г.І., селянин, землевласник – 717-720  
Мазун Д., селянин, повірений селян – 756  
Май Х.Г., поселянин, землевласник – 1507  
Майборода П., селянин, опікун – 2433  
Майер А.А., поселянин, землевласник – 254, 1508  
Майер Е.А., колоніст, землевласник – 1411  
Майер І.Х., колоніст, землевласник – 1411  
Майер І.Х., землевласник – 193  
Майер Й.А., поселянин, землевласник – 1575  
Майер М., землевласник – 193, 247  
Майер О.А., колоніст, землевласник – 1411  
Майер П.А., поселянин, землевласник – 1575  
Майер П.А., поселянин, землевласник – 1508  
Майер Ф.А., колоніст, землевласник – 1411  
Майер Ф.А., повірений колоністів, землевласник – 252-255  
Майер Х.Ф., повірений колоніст, землевлас. – 254, 518, 1507-1509  
Майср Я.А., колоніст, землевласник – 1411  
Майков, полковник, землевласник – 2042, 2254  
Майнцер І.Г., поселянин, землевласник – 254  
Майор (Майср), землевласник – 191  
Майор (Майср) І., землевласник – 191  
Майоров І.Е., селянин, землевласник – 414-416  
Майстренко Г., повірений – 2114  
Майцнер І.Г., поселянин, землевласник – 1508  
Макаренко В.П., селянин, землевласник – 290  
Макаренко Г.Ф., селянин, землевласник – 2177  
Макаренко Д.Г., селянин, землевласник – 2177  
Макаренко Є., селянин, землевласник – 2177  
Макаренко І.П., селянин, землевласник – 290  
Макаренко К.Д., селянин, землевласник – 2177  
Макаренко Л.Д., селянин, землевласник – 461, 729  
Макаренко Т.Г., селянин, землевласник – 2454зв.  
Макаренко Т.Д., селянин, землевласник – 2177  
Макаренко Т.Л., селянин, землевласник – 2454зв.  
Макаров, поміщик – 1490  
Макаров, старший кресляр - 2409  
Макаров А.С., селянин, землевласник – 497  
Макаров Д.С., селянин, землевласник – 498  
Макаров І.С., селянин, землевласник – 497  
Макаров С.І., селянин, землевласник – 497  
Макаров Я.А., селянин, землевласник – 498  
Макарова, поміщиця – 1766  
Макаровський В., губерн. секретар, ст. землемір - 177, 265, 1028  
Макідон, поміщик – 421  
Маклакова К., почесна громадянка, землевласниця – 1275  
Маклашевський, поміщик – 1026  
Маков, секретар Херсонського земського банку – 452  
Макроцька К.Я., селянка, землевласниця – 2328  
Макроцька М.К., селянка, землевласниця – 2328  
Макроцький В.Я., селянин, землевласник – 2328  
Макроцький Г.Г., селянин, землевласник – 2328  
Макроцький Герв.Я., селянин, землевласник – 2328  
Макроцький Гн.Я., селянин, землевласник – 2328  
Макроцький Л.Я., селянин, землевласник – 2328  
Макроцький М.Г., селянин, землевласник – 2328  
Макроцький С.Г., селянин, землевласник – 2328  
Макроцький Я., селянин, землевласник – 2328  
Максим М. – 460  
Максименко І.К., землевласник – 128  
Максименко М., землевласник – 1161  
Максименко П.К., землевласник – 128  
Максименко Ф.П., землевласник – 231  
Максимов А.О., селянин, землевласник – 497  
Максимов А.О., селянин, землевласник – 498  
Максимов В.М., селянин, землевласник – 497  
Максимов В.Н., селянин, землевласник – 1869, 1870  
Максимов В.О., селянин, землевласник – 497  
Максимов Г.О., селянин, землевласник – 497  
Максимов Є.Н., селянин, землевласник – 498  
Максимов І.М., селянин, землевласник – 497  
Максимов І.М.-1-й, селянин, землевласник – 498  
Максимов І.М.-2-й, селянин, землевласник – 498  
Максимов І.О., селянин, землевласник – 497  
Максимов І.О., селянин, землевласник – 498  
Максимов І.Ф., землевласник – 179  
Максимов Й.О., селянин, землевласник – 497  
Максимов К.В., селянин, землевласник – 1869, 1870  
Максимов М.І., колез. секретар, власник мастку, повірений – 2113, 2264  
Максимов М.І., селянин, уповноважений селян – 491  
Максимов М.Ф., землевласник – 179  
Максимов П., титулярний радник, землемір - 18, 151, 152, 399, 520-523, 677-683, 1000  
Максимов С., відпускний унтер-офіцер, повірений – 1338  
Максимов С.М., селянин, землевласник – 497  
Максимовичева О.І., землевласниця – 1204  
Макуха І.О., селянин, землевласник – 527  
Макуха С.С., селянин, землевласник – 527  
Макуха Я., селянин, землевласник – 481  
Макухін М.Й., капітан, опікун Нарішкіна О.О., землевласник – 35-38, 1877  
Макухіна Н.С., землевласниця – 31-33, 36-38, 1877  
Маланушенков (Маланушенков) Ф.І., понятий – 112, 410, 411, 426, 432, 495, 621, 690, 762, 790, 848  
Маларчук, землевласник – 850  
Малафєєв Т.С., землевласник – 2166, 2167

Малахов В.П., статський радник, землевласник – 1711  
 Малахов П.В., губернський секретар, землевласник – 1711  
 Малахови, селяни, землевласники – 749  
 Малаховський І., член-позичальник земського банку – 1711  
 Малашко К., селянин, землевласник – 509  
 Маленко, поміщик – 515  
 Маленко О.Т., міщанин, землевласник – 1637  
 Маленко (Малинков) С.П., землевласник – 409  
 Маленко-Шамет, поміщиця – 440, 829  
 Маленцов (Меленцов), дніпровський повітовий землемір - 49, 264  
 Малета Я., селянин, землевласник – 2004  
 Малигін П., надвірний радник, землемір - 29, 35, 268, 329, 487, 491, 722, 1066, 1080, 1081, 1155, 1203, 1223, 1352, 1353, 1355, 1356, 1391, 1439, 1446, 1447, 1455, 1475, 1502, 1504, 1507, 1509, 1510, 1581, 1621, 1648, 1689, 1702, 1739, 1757, 1824, 1928, 1984, 1985-1987, 2049-2051, 2075, 2211, 2250, 2292, 2308, 2311, 2430  
 Малий, землевласник – 732, 866  
 Малий В.Н., селянин, землевласник – 597  
 Малий Г.М., землевласник – 825  
 Малий Д.І., селянин, землевласник – 597  
 Малий І.Н., селянин, землевласник – 597  
 Малий І.С., селянин, землевласник – 1396, 1397, 1493, 1494  
 Малий М.А., землевласник – 825  
 Малий М.Д., селянин, землевласник – 597  
 Малий Н.І., селянин, землевласник – 597  
 Малий Н.Н., селянин, землевласник – 597  
 Малий Петр.Л., селянин, землевласник – 597  
 Малий Пил.Л., селянин, землевласник – 597  
 Малий С., селянин, землевласник – 1382  
 Малий С.М., землевласник – 825  
 Малий С.Н., селянин, землевласник – 597  
 Малий Ф.Л., орендар – 2094-2101  
 Малий Ф.М., землевласник – 825  
 Малий Ф.Н., селянин, землевласник – 597  
 Малий Ф.П., селянин, землевласник – 423  
 Малиновська, поміщиця – 2446  
 Малиновський М.А., херсонський купець 2-ї гільдії, землевласник – 1717, 1839, 1841, 1843  
 Малиновський О.С., дворянин, землевласник – 1715  
 Маличенко А., селянин, землевласник – 1985  
 Маличенко К., селянка, землевласниця – 1985  
 Малишев, помічник землеміра - 1510  
 Малков Я.П., землевласник - 367  
 Малков Я.Я., спадковий почесний громадянин, землевлас. – 367  
 Маломукови, поміщики – 1026  
 Малоногов Я.Т., селянин, землевласник – 1904-1906  
 Малофєєв, фельдшер, землевласник – 251  
 Малошевський І.І., селянин, землевласник – 1832  
 Малошевський М.І., селянин, землевласник – 1832  
 Мальцев, землевласник – 97  
 Мальцев, помічник землеміра - 174, 501, 857, 858  
 Мальцев І.А., секунд-майор, землевлас. – 68, 89, 285, 405, 467, 468  
 Мальцев С.І., генерал-майор, землевласник – 180, 330, 542, 723, 731, 876  
 Мальченко Ф.В., землевласник – 111  
 Мальчиков Є., землевласник – 2215  
 Мальчиков З., землевласник – 2215  
 Малюк І.К., селянин, землевласник – 1917  
 Малюк К.І., селянин, землевласник – 295  
 Малюк К.О., селянин, землевласник – 1917  
 Малюта Г.Г., поміщик – 163, 164, 200, 303-305  
 Малявін І., надвірний радник, землевласник – 1278  
 Малявін О.І., дворянин, колезький реєстратор, поміщик – 1196, 1278, 1949  
 Малявін Ф.О., землевласник – 1948, 1949  
 Малявіна, землевласниця – 1853  
 Малявіна А.Г., землевласниця – 1948, 1949  
 Малявіна О.К., землевласниця – 1278  
 Малявіни, дворяни, землевласники – 1199, 1200, 1202, 1206, 1226, 1327, 2292, 2299, 2441  
 Мамай М., землевласник – 2040  
 Мамалига Л., повірений – 1448, 2448  
 Мамін І.М., прикажчик - 68  
 Мамошев А., військовий поселянин, повірений – 1212  
 Мамошев М., військовий поселянин, повірений – 1212  
 Мангуба М.С., спадковий почесний громадянин, землевласник – 500, 565-568  
 Мандра, грек, землевласник – 2298  
 Мандра І., поручик, землевласник – 810  
 Манжа В.С., землевласник – 368  
 Манжаренко В.І., селянин, землевласник – 1832  
 Манжос-Андросов, контр-адмірал, землевласник – 1935  
 Мануйленко А.Ф., селянин, землевласник – 1867  
 Мануйленко В., землевласник – 1867  
 Мануйленко І.А., селянин, землевласник – 1867  
 Мануйленко Ф.П., селянин, землевласник – 1867  
 Мануйленко Я.Ф., селянин, землевласник – 1867  
 Манухіна М.Г., вдова полкового осавула, землевласниця – 1879  
 Маняков Г.С., бериславський міщанин, землевласник – 1587, 1589  
 Маравськ К.І.(Твердомедова)друж. титул.радн., землевлас-1111  
 Марасв, помічник землеміра - 175  
 Маражаджєва, дружина ротмістра, землевласниця – 1026  
 Маракін П., поселянин, землевласник – 915  
 Марєуца Д., селянин, землевласник – 1374, 1375  
 Марєцька М.К., землевласниця – 534 (5зв.)  
 Маржієнко І., поселянин, повірений – 2418, 2423, 2424  
 Мариновський О.Ф., колезький реєстратор, землевласник – 1019, 1020, 1021, 1022  
 Марі (Бонфорт) В.А., дворянка, землевласниця – 485-487, 625, 721, 824  
 Марі С.Ф., землемір - 1443, 1562, 1563  
 Марі П.А., дворянин, землевласник – 203, 571, 855, 869  
 Марієнко Р.М., селянин, землевласник – 2451зв.  
 Марієнко Т.М., селянин, землевласник – 2451зв.  
 Маркіянов, мелітопольський купець, землевласник – 2442  
 Марков, власник хутора – 1025  
 Марков А.Й., селянин, землевласник – 2451зв.  
 Марков В., дякон – 267  
 Марков В.І., надвірний радник, землевласник – 1299, 1314, 1648  
 Марков Й.С., селянин, землевласник – 2451зв.  
 Марков П.Г., селянин, землевласник – 1917  
 Марков Р.Й., селянин, землевласник – 2451зв.  
 Марков Т.Й., селянин, землевласник – 2451зв.  
 Маркова З.М., селянка, землевласниця – 1917  
 Маркова О.П., селянка, землевласниця – 1917  
 Маркова У.О., землевласниця – 1399  
 Марковська Л.С., селянка, землевласниця – 1904  
 Марковська М.О., селянка, землевласниця – 2329  
 Марковська О.А., селянка, землевласниця – 1904  
 Марковський А.І., селянин, землевласник – 1294  
 Марковський В.І., селянин, землевласник – 1294  
 Марковський І.А., селянин, землевласник – 1904-1906  
 Марковський І.В., селянин, землевласник, повірений селян – 286, 288, 289, 290, 579  
 Марковський І.І., селянин, землевласник – 1294  
 Марковський Я.І., селянин, землевласник – 1294  
 Мартенс, меноніт, землевласник – 329  
 Мартенс В.М., меноніт, землевласник – 915  
 Мартин А.М., поселянин, землевласник – 1507  
 Мартин Й., землевласник – 2262  
 Мартин Й. Й., поселянин, землевласник – 1507  
 Мартин Й.Л., поселянин, землевласник – 1507  
 Мартин О., землевласник – 1292, 2262  
 Мартин Ф.Л., поселянин, землевласник – 1507  
 Мартиненко І., селянин, землевласник – 2451зв.  
 Мартиненко М.О., селянка, землевласниця – 2451зв.  
 Мартиненко О., селянин, землевласник – 2451зв.  
 Мартиненко О., селянка, землевласниця – 2451зв.  
 Мартиненко Т. І., селянин, землевласник – 2451зв.  
 Мартиненко Т. П., селянин, землевласник – 2451зв.  
 Мартиненко Т.Т., селянин, землевласник – 2451зв.  
 Мартиненко Ф., селянин, землевласник – 2451зв.  
 Мартиненко Я.І., селянин, землевласник – 2451зв.  
 Мартинов І., повірений селян – 550-552  
 Мартинов І., повірений – 1934  
 Мартинов І.Є., селянин, землевласник – 456, 457, 459, 463  
 Мартинов І.С., селянин, землевласник – 2451зв.  
 Мартинов І.М., землевласник – 529  
 Мартинов К., селянин, землевласник – 817  
 Мартинов К.Є., селянин, землевласник – 2451зв.  
 Мартинов К.Є., селянин, землевласник – 529, 717-720, 817  
 Мартинов М.Г., селянин, землевласник – 2408  
 Мартинов М.О., селянин, землевласник – 724

Мартинів Н.Т., селянин, землевласник – 2451зв.  
Мартинів О.Є., селянин, землевласник – 2451зв.  
Мартинів С., селянин, землевласник – 224, 449  
Мартинів С.Є., селянин, землевласник – 2451зв.  
Мартинівський, селянин, землевласник – 703-711  
Мартинівський В., землевласник – 474  
Мартинівський Н., землевласник – 474  
Мертінс Й.К., колоніст, землевласник – 2381  
Мартинюк А., селянин, землевласник – 828  
Мартинюк В.І., селянин, землевласник – 1917  
Мартинюк Д.М., селянин, землевласник – 1917  
Мартинюк М.В., селянин, землевласник – 1917  
Мартинюк М. Г., селянин, землевласник – 1917  
Мартинюк М.М., селянин, землевласник – 1917  
Мартинюк П., селянин, землевласник – 1917  
Мартинюк С.М., селянин, землевласник – 1917  
Март'ян Г.І., селянин, землевласник – 1524  
Мартюк А., землевласник – 480  
Мартюк С.А., селянин, повірений – 1113, 1214, 1279, 1280, 1344, 1459, 1460, 1910, 1911, 2046, 2127, 2128, 2379  
Марушевська Н., землевласниця – 1986  
Марцов, землевласник – 2118  
Марцов Д., землевласник – 687  
Марцофей М.А., селянин, землевласник – 2326  
Марцофей Ф.А.-1-й, селянин, землевласник – 2326  
Марцофей Ф.А.-2-й, селянин, землевласник – 2326  
Марцофей Х.В., селянка, землевласниця – 2326  
Марченкі, землевласники – 1999, 2000  
Марченко, землевласник – 1118  
Марченко, нікопольський купець, землевлас. – 1778, 1812, 1998  
Марченко А.К., землевласник – 1708  
Марченко А.М., землевласник – 529  
Марченко А.П., селянин, землевласник – 1904  
Марченко І., землевласник – 1884  
Марченко Й.М., міщанин, землевласник – 1369, 2074, 2432  
Марченко К.М., міщанин, землевласник – 1369, 2074  
Марченко К.Н., землевласник – 1709  
Марченко М.Н., землевласник – 1709  
Марченко М.Ф., міщанин, землевласник – 1369, 2074, 2432  
Марченко М., землевласник – 1364  
Марченко О.М., міщанин, землевласник – 1369, 2074  
Марченко П.А., селянин, землевласник – 1904-1906  
Марченко П.М., міщанка, землевласниця – 1369, 2074, 2432  
Марченко П.Н., землевласник – 1709  
Марченко С.К., селянин, землевласник – 114, 449  
Марченко С.Т., селянин, землевласник – 2451зв.  
Марченко Х.К., селянин, землевласник – 1832  
Марченко Я.А., селянин, землевласник – 1248, 1249, 1708  
Марченко Я.А., селянин, землевласник – 1904  
Марченко Я.М., міщанин, землевласник – 1369, 2074, 2432  
Маршавцев, поміщик – 1273  
Маршак, сільський писар – 1190  
Маршенко, землевласник – 150  
Масалов А.В., селянин, землевласник – 844-846  
Масалов А.Д., землевласник – 440, 505-509  
Масалов М.В., селянин, землевласник – 480, 844-846  
Масалов Ф.В., селянин, землевласник – 480, 844-846  
Масалов Ф.Д., землевласник – 440, 480, 505-508  
Масалови, землевласники – 829  
Маслаков Г.Я., відставний унтер-офіцер – 753  
Маслеников, власник рибзаводу – 273  
Маслеников Я.М., селянин, землевласник – 423  
Маслов А.П., селянин, землевласник – 470, 471  
Маслов, землевласник – 705-707  
Маслов, одеський купець землевласник – 1026, 1032  
Маслов С., понятій – 253-255, 518  
Маслов М.М., землевласник – 777  
Маслов М.П., землевласник – 471  
Маслов Н.П., землевласник – 471  
Маслов П.М., землевласник – 777  
Маслова В.М., землевласниця – 777  
Маслова Є.Ф., землевласниця – 115, 467, 468, 520-523  
Маслова Л.М., землевласниця – 777  
Маслова Л.Ф., землевласниця – 343, 777  
Масловець І.В., селянин, землевласник – 2451зв.  
Масловець К.В., селянин, землевласник – 2451зв.  
Масляников, власник слободи – 2  
Масон, землевласник – 1026  
Масон К.А., дружина полковника, землевласниця – 2429  
Мастеренко Г.М., селянка, землевласниця – 1294  
Мастеренко З.Г., селянин, землевласник – 1294  
Мастеренко Ю.Г., селянин, землевласник – 1294  
Матаков С.В., селянин, землевласник – 1225  
Матас І., землевласник – 1867  
Матвеев, топограф - 2420  
Матвеев Д.К., селянин, землевласник – 1294  
Матвеев І.І., селянин, землевласник – 597  
Матвеев І.К., селянин, землевласник – 1294  
Матвеев І.Л., селянин, землевласник – 597  
Матвеев М.Л., селянин, землевласник – 597  
Матвеев Н., понятій селян – 482  
Матвеев О.К., селянин, землевласник – 1294  
Матвеев Фед.Г., селянин, землевласник – 597  
Матвеев Феокт.Г., селянин, землевласник – 597  
Матвеева Є.І., селянка, землевласниця – 1294  
Матвієнко О.П., селянин, землевласник – 2037, 2038  
Маткевич Є.Я., селянка, землевласниця – 1225  
Маткевич Й.Д., селянин, землевласник – 1917  
Маткевич П.Д., селянин, землевласник – 1917  
Матковська (Обух) М.С., землевласниця – 534 (5зв.)  
Матковський, діловод. – 6, 1013, 1394, 2340  
Матковський Д., землевласник – 535  
Матковський І., дякон – 1338  
Матрос Г.В., козак – 375  
Матузов С., титулярний радник, ген. землемір - 1033, 1034  
Матюшкін В.І., селянин, землевласник – 2037, 2038  
Маук Я.Х., поселенин, землевласник – 1813  
Махов І.П., землевласник – 2196  
Мац Х.М., поселенин, землевласник – 1507  
Маценко Д.Г., селянин, землевласник – 1904-1906  
Маценко І.Г., селянин, землевласник – 1904-1906  
Маценко К.В., селянин, землевласник – 2037, 2038  
Мацкевич, землемір - 51  
Мацон С., поселенин, землевласник – 2391, 2392  
Мацюта І., селянин, повірений – 1190  
Махаріна, поміщиця – 1062  
Махненко Є.М. – 545  
Машбетов І., ногаєць, селянин – 425  
Машинський Ф.Д., землевласник – 1593  
Мегалатій І., власник млина – 1024  
Медведєв С., молрідший кресляр - 441  
Медведкін Д., землевласник – 301  
Медведкін Ф., землевласник – 301  
Медведко, чиновник 12 класу, землевласник – 1433  
Медведь Г.К., землевласник – 827  
Медведь І.Г., землевласник – 827  
Медведь М.Ф., бериславський міщанин, землевласник – 1337, 1341, 1342, 1343  
Медведь О.Д., бериславська міщанка – 1343  
Медвідь В.Г., селянин, землевласник – 2451зв.  
Медвідь І.В., селянин, землевласник – 2451зв.  
Медвідь Я.В., селянин, землевласник – 1978, 1979  
Меденецька Д.Я., селянка, землевласниця – 1981  
Меденецький Д.Я., селянин, землевласник – 1981  
Меденецький М.Я., селянин, землевласник – 1981  
Меднов, титулярний радник, старший топограф - 2446  
Медовников В., губернський землемір - 156  
Межевикіни, брати, землевласники – 532  
Межерауп (Межарауп), землемір землевпорядних комісій - 528, 772, 850  
Межерівський (Можерівський) Б.С., землемір - 887, 1013, 1388, 2261, 2262, 2277, 2279, 2280, 2306, 2307  
Мезенцев І.Г., землевласник – 198  
Мейер Й.Х., колоніст, землевласник – 2381  
Меймаєтов М., ногаєць, селянин – 425  
Мелейко Є., селянин, землевласник – 734, 738  
Мелейко М.Г., член-позичальник земського банку, землевласник - 298, 299, 334, 732  
Мелейко П.Н., селянин, землевласник – 91, 298, 299, 334, 526, 696, 732, 734, 877  
Мелейко (Найден) С.Д., селянин, землевласник – 732  
Мелейко Ф., селянин, землевласник – 734, 738  
Меленцов С., повітовий землемір – 264, 903, 913  
Мелета А.П., землевласник – 1709

Мелета В.Т., землевласниця – 1709  
 Мелета Г.П., землевласник – 1708  
 Мелета Л.П., землевласник – 1709  
 Мелета П.П., землевласник – 1709  
 Меліхов Г.А., землевласник – 374  
 Меліхов І.К., землевласник – 374  
 Меліхов І.С., землевласник – 374  
 Меліхов Н.А., землевласник – 374  
 Мельман (Фундіс) Г.П., землевласниця – 1715  
 Мельман Генр.Ф., землевласник – 1715  
 Мельман Густ.Ф., землевласник – 1715  
 Мельман І.В., колоніст, землевласник – 1411  
 Мельман І.Ф., землевласник – 1715  
 Мельман М.[Ф.], землевласниця – 1715  
 Мельман П.Ф., землевласник – 1715  
 Мельников В., селянин, землевласник – 713, 715  
 Мельников В.І., нотаріус – 1628, 1629, 2165-2168  
 Мельников Л.І., селянин, землевласник – 1869, 1870  
 Мельников Т., землемір - 282  
 Мельников Т.Р., селянин, землевласник – 2037, 2038  
 Мельникова О.Л., землевласниця – 598, 599  
 Мельниченко А.І., селянка, землевласниця – 1838  
 Мельниченко Вас.С., селянин, землевласник – 1904-1906  
 Мельниченко Вол.С., селянин, землевласник – 1904-1906, 2012  
 Мельниченко І.С., селянин, землевласник – 1904  
 Мельниченко Мик.М., селянин, землевласник – 334, 337  
 Мельниченко Митр.М., селянин, землевласник – 334  
 Мельниченко М.С., селянин, землевласник – 1904  
 Мельниченко М.Т., селянин, землевласник – 334  
 Мельниченко О.І., селянка, землевласниця – 1838  
 Мельниченко П.Д., селянин, землевласник – 2177  
 Мельниченко П.К. – 288  
 Мельниченко П.Р., селянин, землевласник – 2177  
 Мельниченко П.Ф., селянка, землевласниця – 1838  
 Мельниченко Т., селянин, землевласник – 582  
 Мельцер, землемір землевпорядних комісій - 912  
 Мельчутський О.П., селянин, землевласник – 1869, 1870  
 Мельчущкий В.П., землевласник – 1762  
 Мельчущкий І.П., землевласник – 1762  
 Мельчущкий П.І., землевласник – 1762  
 Мельчущкий Я.П., землевласник – 1762  
 Менгель А.А., поселянин, землевласник – 1575  
 Менгель В.А., поселянин, землевласник – 1575  
 Менгель Й.А., поселянин, землевласник – 1575  
 Менгель Й.М., поселянин, землевласник – 1575  
 Менгель Й.П., поселянин, землевласник – 1575  
 Менгель М.А., поселянин, землевласник – 1575  
 Менгель П.М., поселянин, землевласник – 1575  
 Менгель П.П., поселянин, землевласник – 1575  
 Менгліалієв С., ногаєць, селянин – 425  
 Меньший, землевласник – 749  
 Меньшиков Є.П., кременчуч, купець 3-ї гільдії, землевлас. – 996  
 Меньшиков М.П., колезький асесор, землевласник – 996  
 Меньшиков П.П., надвірний радник, землевласник – 996  
 Меньшов Г.В., селянин, землевласник – 1294  
 Меньшов Я.І., селянин, землевласник – 357-366  
 Мерзлікін Я., землевласник – 505-508  
 Мерілко М.М., землевласник – 369, 370, 372, 373  
 Мерісавцов М.В., корнет, землевласник – 1719  
 Меркотан Л., землевласник – 594  
 Меркотан Л., землевласник – 672  
 Меркульєв І.Н., землевласник – 1934  
 Мерлак Ф.Я., іноземець, землевласник – 1278  
 Мерлін І.Л., генерал-майор, землевласник – 32, 33, 37, 38, 1187, 1188, 1617, 1619, 2246, 2430  
 Мерліна, дружина бригадира, землевлас. – 1189, 2083, 2084, 2214  
 Мертін Б.Г., поселянка, землевласниця – 1813  
 Мершавцеви (Маршавцеви), землевласники – 1275, 1728  
 Мессер Г., землевласник – 1538  
 Мессер Ф., землевласник – 1538  
 Метеліна Г.Я., селянка, землевласниця – 1248, 1249  
 Мешков Л., державний селянин, повірений – 1190  
 Мещерський, князь, дійсний статський радник, старший член межевої канцелярії – 1621  
 Мещеряков К., землевласник – 77  
 Мещеряков Т., землевласник – 77  
 Мизена М., селянин, землевласник – 2263  
 Миклашевський, лейтенант, землевласник – 1487  
 Миклашевський А.М., генерал-провіантмейстер – 1050, 1318, 1392, 1393, 1650  
 Миклашевський М.П., дійсний тасмний радник, землевласник – 1050, 1272, 2250  
 Микуловський І., в.о. топографа - 1554  
 Микульська О.І., землевласниця – 29, 35  
 Миланов М.І., губернський землемір - 201, 202, 883, 917, 1786  
 Миласенко (Меласенко) В.Т., селянин, землевласник – 512, 514, 713, 715  
 Миласенкова А.І., землевласниця – 879  
 Милашевич, поміщик – 1026  
 Милевська М.О., землевласниця – 1098, 1101  
 Милейко (Мелешко) П.Н., селянин, власник хутора – 182, 183  
 Миленко-Стойкович, полковник, землевласник – 95, 96  
 Миленко-Стойкович М.М., капітан, землевласник – 700-701  
 Миленко-Стойкович П.М., паж, землевласник – 700-701  
 Миленко-Стойкович Я.М., штабс-капітан, землевлас. – 700-701  
 Милов М., колезький асесор, землемір - 17  
 Милорадович, землевласник – 2173  
 Милостивий І., селянин, повірений – 2110  
 Милостивий Ф., селянин, повірений – 2110  
 Милькевич А.Т., селянин, землевласник – 1524  
 Милько А.І., селянин, землевласник – 1978, 1979  
 Милько В., повірений – 1121  
 Миндра І.О., селянин, землевласник – 1904-1906  
 Миндра Я.О., селянин, землевласник – 2059  
 Миненко В.І., селянин, землевласник – 423  
 Миненко І.З., селянин, землевласник – 423  
 Минка С., селянин, уповноважений – 1867  
 Минчуковський А., міщанин – 996  
 Мира К.П., сотенний осавул, землевласник – 751  
 Мира П.М., поручик, землевласник – 751-755  
 Мирін К.П. – 751, 752  
 Миріна (Мира) А.І., землевласниця – 751-753  
 Миріна М.С., вдова титулярного радника, землевлас. – 17, 250  
 Мироненко Є., кресляр - 277  
 Мироненко О., військовий поселянин – 1000  
 Миронов Х., повірений селян – 1689  
 Митрофанов Д.І., селянин, землевласник, повірений – 1842, 1843  
 Митяєв І., землевласник – 198  
 Михайленко В., землевласник – 301  
 Михайленко Д.О., селянин, землевласник – 1825  
 Михайленко Є.К., землевласник – 529  
 Михайленко І., землевласник – 301  
 Михайленко І.Х., землевласник – 127  
 Михайленко Л., землевласник – 2235  
 Михайленко О.О., селянин, землевласник – 1825  
 Михайленко Р.П., селянин, землевласник – 1247  
 Михайленко Т.П., селянин, землевласник – 2451зв.  
 Михайленко Ф., землевласник – 198  
 Михайленко Я.Х., землевласник – 127  
 Михайлець А.С., селянин, землевласник – 1247  
 Михайлець В.П., селянин, землевласник – 1247  
 Михайлець В. Х., селянин, землевласник – 1247  
 Михайлець Д.П., селянин, землевласник – 1247  
 Михайлець М.С., селянин, землевласник – 1247  
 Михайлець С.Х., селянин, землевласник – 1248, 1249  
 Михайлик Г.М., селянин, землевласник – 1524  
 Михайлик Д., селянка, землевласниця – 1524  
 Михайлик С.А., селянин, землевласник – 1524  
 Михайлов, бригадний землемір – 1285  
 Михайлов, капітан, землевласник – 1041  
 Михайлов, землемірний учень - 1000  
 Михайлов Ан.П., селянин, землевласник – 1832  
 Михайлов Ант.П., селянин, землевласник – 1832  
 Михайлов І.Ф., землевласник – 231  
 Михайлов Й.П.-1-й, селянин, землевласник – 1832  
 Михайлов Й.П.-2-й, селянин, землевласник – 1832  
 Михайлов Л., титулярний радник, старший землемір - 68, 221, 279, 1187, 1188, 1215, 1320, 1449, 1543, 1556, 1617, 1648, 1922, 2011-2212, 2246  
 Михайлов О., губернський секретар, земський землемір - 129, 130, 150, 542, 547, 622, 1444, 1806-1809, 1814, 1817, 1818, 2004, 2292, 2442  
 Михайлов О.Ф., землевласник – 231

Михайлов П., колезький секретар, ольвіопольський повітовий землемір - 177, 1019-1022, 2430  
 Михайлов П.П., селянин, землевласник - 1832  
 Михайловський, титуляр. радник, старший землемір - 21, 31- 34  
 Михайловський І.В., губернський секретар, повірений - 905, 906  
 Михайло Миколайович, великий князь, землевласник - 270, 273, 681, 1111  
 Михальський Ф., надвірний радник, тираспольський повітовий землемір - 1145, 1146, 1192, 1458, 1476, 1586, 1952, 1987, 2053, 2210, 2341  
 Михальчевський Д.Й., повірений - 1338  
 Михайлюк Г.М., селянин, землевласник - 1524  
 Михелько С.В., селянин, землевласник - 2451зв.  
 Михно І.З., селянин, землевласник - 1521, 1524  
 Міліч К.П., селянка, землевласниця - 1832  
 Міллер, землевласник - 2059  
 Міллер Г.П., поселянин, землевласник - 1507  
 Міллер Е., приват.землемір-таксатор - 98-107, 227, 296, 310, 312-314, 492, 565-569, 592-594, 627-658, 659, 811, 836-839, 841, 843  
 Міллер Й., землевласник - 2289, 2290  
 Міллер Л., землевласник - 2289, 2290  
 Міллер П.М., поселянин, землевласник - 1507, 1715  
 Міллер Я.Д., поселянин, землевласник - 1508, 2289, 2290  
 Мілос, підполковник, землевласник - 1041  
 Мінков П.Ф., дворянин, землевласник - 1083  
 Мінков Ф.М., дійсний статський радник, землевласник - 1083  
 Мінкова К.П., землевласниця - 1804  
 Мінюков Ф., член президії Маяк. райз'їзду рад - 2449, 2450  
 Мірасхеджієва, дружина ротмістра, землевласниця - 1033, 1034  
 Мірахіджі І.М., капітан, землевласник - 1039  
 Мірахіджі О.І., землевласниця - 1039  
 Мірза Ф., землевласник - 2454зв.  
 Мірошниченко І.Н., селянин, землевласник - 2451зв.  
 Мірошниченко К.З., землевласник - 827  
 Миснянський (Мяснянський, Меснянкін) Л.К., селянин, землевласник - 205, 210, 213, 215, 216  
 Міткевич Р., повірений, землевласник - 2251  
 Мітківський Г.А., землевласник - 534 (5зв.)  
 Мітківський М., землевласник - 535  
 Міхель І., колоніст, уповноважений - 1468, 1469  
 Міхєв С.С., селянин, землевласник - 494  
 Міхневич М.В., землевласниця - 1779  
 Міхура Г.Д., херсонський купець, член-позичальник банку - 116-123, 183, 225, 291-296, 582-589, 730, 1106-1108, 1325, 1331, 1539, 1561, 1566-1569, 1667-1669, 1680, 1681, 1780, 1856, 2014-2020, 2116, 2139-2433  
 Міщук О., землемір землевпорядних комісій - 420  
 Мішакова (Гунаропуло) Л.М., землевласниця - 686, 687  
 Мішекоп С.Ф., землемір - 900  
 Мішуков А.Я., селянин, землевласник - 497  
 Мішуков В.Я., селянин, землевласник - 497  
 Мішуков Є.Г., селянин, землевласник - 497  
 Мішуков Петр.С., селянин, землевласник - 498  
 Мішуков Пол.С., селянин, землевласник - 498  
 Мішуков П.Я., селянин, землевласник - 498  
 Мішукова Т.С., селянка, землевласниця - 498  
 Міщенко Д.С., землевласник - 827  
 Міщенко І.А., землевласник - 827  
 Міщенко І.Т., селянин, землевласник - 1977  
 Міщенко М.С., землевласник - 827  
 Міщенко П., землевласник - 672  
 Міщенко П.Д., повірений селян - 447  
 Міщенко П.С., землевласник - 827  
 Міщенко Сав.С., землевласник - 827  
 Міщенко Ст.С., землевласник - 827  
 Міщенко Т.Г., селянин, землевласник - 1978, 1979  
 Міятович М., інженер - 1721  
 Мовчан О.О., селянин, землевласник - 1247  
 Мовчан С.І., селянин, землевласник - 1247  
 Мовчан Ю.І., селянин, землевласник - 1247  
 Могалін Д.І., землевласник - 412  
 Могила Г.Х., землевласник - 1840-1843  
 Могила М.Г., міщанка, землевласниця - 1840 та зв., 1843  
 Могила Ф.Х., землевласник - 1840-1843  
 Могила Х.І., землевласник - 1385, 1389, 1843  
 Могилянська О.П., дружина колезького радн., землевлас. - 1355  
 Модін В., колезький асесор, військовий землемір - 1151, 1152, 1340, 1362, 1365, 1611, 1805, 2156, 2251, 2410  
 Можара К., селянин, землевласник - 1946  
 Можара Р., селянин, землевласник - 1946  
 Мозалевський Г.Ф., дворянин, землевласник - 1211, 1272  
 Мозалевський П.Ф., дворянин, землевласник - 1211, 1272  
 Мозалевський Ф.Ф., кадет, землевласник - 1211, 1272  
 Мозговой, сімферопольський повітовий землемір - 783, 784  
 Мозговой О.А., селянин, землевласник - 1867  
 Мойсєнко А.З., землевласник - 1630  
 Мойсєнко Г.З., селянин, член-позичальник банку, землевласник - 1630, 1902  
 Мойсєнко Є.П., землевласниця. - 1708  
 Мойсєнко З.Є., селянин, землевласник - 1680, 1681  
 Мойсєнко З.О., селянин, землевласник - 1630  
 Мойсєнко І.С., землевласник - 1709  
 Мойсєнко К.З., член-позичальник банку - 1902  
 Мойсєнко К.С., землевласник - 1709  
 Мойсєнко О.С., землевласник - 1709  
 Мойсєнко П.П., міщанин, землевласник - 2364, 2378  
 Мойсєнко С.Ф., міщанин, землевласник - 2365, 2366  
 Мойсєсва, дружина титулярного радника, землевласниця - 2298  
 Мокляк Н.Л., землевласник - 534 (5зв.)  
 Мокляк П., землевласник - 535  
 Мокляк Т.Г., землевласник - 534 (4зв.)  
 Моколов, інженер - 2348  
 Мокрієнко А.Н., землевласник - 1708  
 Мокрієнко І.І., землевласниця - 1708  
 Мокрієнко І.Г., землевласник - 1708  
 Мокрієнко Т.Н., землевласник - 1709  
 Мокрієнко Ф.В., землевласник - 1709  
 Мокрієнко Ф.Д., селянин, землевласник - 1247  
 Мокросоусов Д.І., землевласник - 882  
 Молодций П.Є., селянин, землевласник - 1869, 1870  
 Молодций Павл.П., селянин, землевласник - 1869, 1870  
 Молодций Пл.П., селянин, землевласник - 1869, 1870  
 Моложин О. - 540  
 Молочко Є., селянин, землевласник - 604  
 Молчан О., власник хутора - 610  
 Молчанов, селянин, землевласник - 224  
 Молчанов С.Д., землевласник - 529  
 Монастирний Г.Є., понятий - 1789, 1795- 1796, 1868  
 Монастирний Г.Я., селянин, землевласник - 1867  
 Монастирський А.І., землевласник - 534 (5зв.)  
 Монастирський І., писар - 996  
 Монастирський Ф., землевласник - 534 (5зв.)  
 Монастирський Я.І., землевласник - 534 (5зв.)  
 Монін, межувальник - 1244, 1245, 1378, 2260  
 Монцевич М., землемір - 1780, 1798  
 Моос Г.І., колоніст, землевласник - 1411  
 Моос Ю.І., колоніст, землевласник - 1411  
 Моравицький Г.А., землевласник - 534 (5зв.)  
 Моравський, землемір землевпорядних комісій - 339, 918  
 Моргуненко І.І., селянин, землевласник - 1917  
 Моргуненко К.І., селянин, землевласник - 1917  
 Моргуненко М.К., селянин, землевласник - 1917  
 Моргуненко Р.І., селянин, землевласник - 1917  
 Моргуненко Ф.Р., селянин, землевласник - 1917  
 Моргунов, в.о. старшого межувальника - 1288, 1716, 2118  
 Моргунов К.Л., селянин, землевласник - 594, 725  
 Моргунов О.І., селянин, землевласник - 2451зв.  
 Мордвинкін Т., колезький асесор, губернський землемір - 4  
 Мординов, граф, землевласник - 208, 209, 217, 225, 330, 331, 335, 347-350, 449, 454, 459, 463, 464, 479, 823  
 Мординов А.Т., селянин, землевласник - 1904-1906  
 Мординов М.О., селянин, землевласник - 1904-1906  
 Мординов М.С., граф, генерал-адмірал, землевласник - 49, 78, 87, 89, 95, 115, 161-163, 177, 261, 433, 742, 745, 747, 749, 777, 780, 902, 904  
 Мординов О.О., землевласник - 447, 464  
 Мординова А.О., землевласниця - 464  
 Мординова О.П., графиня, землевласниця - 116, 117, 125, 222, 223, 224, 447, 464, 465, 741, 742, 748  
 Мороз Г.М., селянин, землевласник - 423  
 Мороз Г.Ф., селянин, землевласник - 423  
 Мороз Є.І., землевласниця - 1709  
 Мороз Є.М., селянин, землевласник - 423  
 Мороз І.Д., селянин, землевласник - 2037, 2038



Мороз І.К., селянин, землевласник – 597  
 Мороз І.П., уповноважений товариства селян – 2360  
 Мороз К.Я., селянин, землевласник – 2037, 2038  
 Мороз Л.І., землевласник – 1709  
 Мороз М., селянин, землевласник – 2263  
 Мороз М.М., селянин, землевласник – 423  
 Мороз О., землевласниця – 2332  
 Мороз О.Л., землевласник – 1708  
 Мороз Т., землевласник – 2332  
 Мороз Я.І., повірений – 126  
 Морозов, міщанин, землевласник – 2193  
 Морозов С.Г., прапорщик, , управитель маєтку – 680, 2337, 2404  
 Моруґа В.О., селянин, землевласник – 1247  
 Моруґа Г.Т., селянин, землевласник – 1247  
 Моруґа М.С., селянин, землевласник – 1247  
 Моруґа О.А., селянин, землевласник – 1247  
 Моруґа О.М., селянин, землевласник – 1248, 1249  
 Моруґа Т.А., селянин, землевласник – 1247  
 Моруґа Т.М., селянин, землевласник – 1247  
 Моруґа Х.М., селянин, землевласник – 1248, 1249  
 Моруґа Я.І., селянин, землевласник – 1247  
 Мосєсєнко Ф., дворова людина Енгельґардів – 2246  
 Мосєнкова М.Ф., землевласниця – 827  
 Москаленко В.М., землевласник – 1676, 1677  
 Москаленко Г., міщанин, землевласник – 1110, 1929- 1931  
 Москаленко Г.Г., землевласник – 2368  
 Москаленко М., міщанин, землевласник – 1929, 1932  
 Москаль О.Н., селянин, землевласник – 1867  
 Москвин В., повірений селян – 430  
 Москот Л.Є., селянин, землевласник – 1247  
 Москот Ю.Д., селянин, землевласник – 1247  
 Мостипанєнко О.П., міщанин, землевласник – 1741-1744, 2139, 2140, 2142  
 Моспан Д., землевласник – 2039  
 Мотєленко Н., землевласник – 1907  
 Моторний О.Д., міщанин, землевласник – 1623- 1627, 1630  
 Моторний С.П., землевласник – 231  
 Мотрич І., землевласник – 533  
 Мохортєв М.П., олєшкєвський купець 2-ї гільдії, землевлас. – 152  
 Мошенський А., селянин, землевласник – 716  
 Мошенський Петр., селянин, землевласник – 716  
 Мошенський Пил., селянин, землевласник – 716  
 Мошқолов А.П., дворянин, надвірний радник, землевласник – 510, 511, 807-811, 813  
 Мошқолов (Мошқалєв) В.Л., дворянин, , землевласник – 339, 340, 806-809, 813  
 Мошқолов Г.М., колезький асєсор, , землевласник – 804, 810, 813  
 Мошқолов І.Л., землевласник – 806, 813  
 Мошқолов К.Г., селянин, землевласник – 813  
 Мошқолов (Мошқалєв) К.М., підполковник, землевласник – 418, 419, 807, 809, 810, 813  
 Мошқолов М.М., дворянин, , землевласник – 165, 808, 811, 813  
 Мошқолов О.Л., підпоручик, землевласник – 806, 807, 813  
 Мошқолова А.Г., землевласниця – 813  
 Мошқолова М.Л., дворянка, землевласниця – 455, 805, 813  
 Мошқолова О.К., землевласниця – 811, 813  
 Мошқолова О.Л., землевласниця – 813  
 Мошқолова П.К., землевласниця – 621, 813  
 Мошқолова Ф.Г., дворянка, землевласниця – 808, 811, 813  
 Мошқолова Я.М., землевласниця – 813  
 Мошнягєц В.В., селянин, землевласник – 2454зв.  
 Мошнягєц І.К., селянин, землевласник – 2454зв.  
 Мрозєвський О., селянин – 329, 487  
 Мудренко І.Н., селянин, землевласник – 1867  
 Мудрий Я., вільновідпущений – 625, 626, 742  
 Мукаєв Ш., виборний селян – 902  
 Мудрий С.Г., селянин, землевласник – 423  
 Мудрий Ф.М., селянин, землевласник – 1247  
 Мудрий Я., селянин - 234, 342, 343  
 Мундрєвська П.О., землевласниця – 534 (5зв.)  
 Мундрєвський В.В., землевласник – 534 (5зв.)  
 Мундрєвський І., землевласник – 535  
 Мундрєвський І.В., землевласник – 534 (4зв.)  
 Мундрєвський Я.Ф., землевласник – 534 (5зв.)  
 Мунтян В., межовий інженер, помічник губернського землеміра - 112, 165, 339, 340, 410-412, 418, 419, 426, 427, 432, 455, 495, 510, 511, 595, 598-601, 621, 676, 690, 762, 763, 790, 812, 813, 848, 911, 912  
 Мунтян І., власник хутора – 610  
 Мунтян Л., селянин, землевласник – 557  
 Мунтян М.Г., селянин, землевласник – 1917  
 Мунтян О.М., селянин, землевласник – 334  
 Мунтян С.М., селянин, землевласник – 1917  
 Муравйєв, губернський секретар, землемір - 399, 677, 1702  
 Муравка М.В., селянин, землевласник – 1825  
 Муравський О., священник, повірений – 2391, 2392  
 Муранєвич А.Н., дружина священника, землевласниця – 2005  
 Мураховська Г.Н., землевласниця – 1087  
 Мураховська І.М., землевласниця – 1877  
 Мураховська М.Г., дружина підпоручика, землевлас. – 1338, 1454  
 Мураховський, колезький асєсор, землевлас. – 1057, 1087, 1103  
 Мурзак Ю., уповноважений селян – 323, 1448, 2448  
 Мурук Б.О., селянин, землевласник – 1904, 1905, 1906  
 Мурук Н.Б., селянин, землевласник – 1904, 1905, 1906  
 Мурук Т.Б., селянин, землевласник – 1904  
 Мускоїді М.І., губернський секретар, елисаветградський повітовий землемір, землевласник – 116-125, 180, 182, 183, 224, 330, 448-452, 454, 466, 469, 470-472, 478, 703, 710, 711, 740, 741, 743-748, 750, 808, 1080, 1082, 1085, 1145, 1146, 1281-1283, 1295, 1298, 1299, 1369, 1381, 1382, 1396, 1397, 1455, 1457, 1493, 1494, 1507, 1514, 1528, 1529, 1564-1568, 1570, 1634, 1665, 1666, 1719, 1759, 1951, 2003, 2042, 2060, 2074, 2080, 2104, 2112, 2254, 2311, 2341, 2432  
 Мустаф'єви, поміщики – 1026  
 Мустьяцій О.І., землевласник – 2250  
 Мусулович Ф.Г., землевласник – 1992  
 Мусьє, граф, землевласник – 1229  
 Мухін, таврійський губ. землемір - 49, 260, 870, 897, 898, 902  
 Мухін А., землевласник – 331, 336, 877  
 Мухін О., священник, піклувальник Херсонського Перепєлицинського притулку для вдів та сиріт духовного звання м. Херсона – 1731-1733  
 Мухіна, креслярка - 278  
 Мушковський, землевласник – 904  
 Мюллер Я., колоніст, землевласник – 1063  
 Мюллер Я.Д., поселянин, землевласник – 254  
 М'ясоєдов Ф.М., почесний громадянин, повірений – 1619, 1662

## Н

Набіркін, утримувач поштової станції – 161, 162  
 Набоков В., поселянин, землевласник – 915  
 Набокова (Фальц-Фейн) Л.Е., дружина камер-юнкєра, землевласниця – 1788  
 Навара К.Ф., де, поручик, землевласник – 1014  
 Навроцький, дир. правління земського банку Херс. губернії – 1394  
 Нагнітко Н., селянин, повірений селян – 445  
 Наговський Ю.О., селянин, землевласник – 1294  
 Нагога А.Д., селянин, землевласник – 1981  
 Нагога Д.А., селянин, землевласник – 1981  
 Нагога М.Д., селянин, землевласник – 1981  
 Нагорний М., селянин, повірений – 1319  
 Нагребєцький В.Я., землевласник – 534 (5зв.)  
 Надєєв А.Г., селянин, землевласник – 2037, 2038  
 Надєєв Д., селянин, землевласник – 591  
 Надєєв М., землевласник – 667, 668  
 Надольський М.Ф., землевласник – 534 (бзв.)  
 Надточій А.А., селянин, землевласник – 1867  
 Надточій А.М., селянин, землевласник – 1247  
 Надточій В.А., селянин, землевласник – 1867  
 Надточій К.І., селянин, землевласник – 1247, 1359, 1360, 1363  
 Надточій К.Л., селянин, землевласник – 2215  
 Надточій М.Я., селянин, землевласник – 1247  
 Надточій П.І., землевласник – 1360, 1361, 1363  
 Надточій Р.Л., землевласник – 1364  
 Надточій Ф.Я., селянин, землевласник – 1247  
 Назарєнко А.І., селянин, землевласник – 1869, 1870  
 Назарєнко Г.П., селянин, землевласник – 1247  
 Назарєнко Д., повірений селян – 197  
 Назарєнко І.І., селянин, землевласник – 1247  
 Назарєнко І.О., дворянин, землевласник – 2111  
 Назарєнко К.С., селянин, землевласник – 325  
 Назарєнко К.Т., селянин, землевласник – 1247  
 Назарєнко О.Д., колезький ресстратор, землевласник – 1072

Назаренко Ф.Т., селянин, землевласник – 1247  
 Назарець Й., землевласник – 1883  
 Назар'єва В., креслярка - 275, 2459  
 Назаров, особливий землемір - 1190, 1436, 1437, 1516, 2021, 2193, 2418, 2421  
 Найден А., поселянин, землевласник – 915  
 Найден А.Д., землевласник – 732  
 Найден Д., селянин, землевласник – 734  
 Найден (Найденів)Д.П., селянин, землевласник – 90, 91, 180, 183, 334, 732, 866  
 Найден І.Д., землевласник – 298, 299, 732, 866  
 Найден М.Д., землевласник – 298, 299, 732, 866  
 Найден Т.Д., сел., землевлас. – 298, 299, 732, 853, 860, 865, 875  
 Найдени, землевласники – 856  
 Найденко В.Л., селянин, землевласник – 290  
 Найденко М.А., селянин, землевласник – 286, 290  
 Найденов, землевласник – 1812  
 Найденов П.Т., селянин, землевласник – 597  
 Наїденовський, титулярний радник, землевласник – 1041  
 Наместник І., уповноважений селян – 2455зв.  
 Нарішкін О.О., князь, корнет, землевласник – 35  
 Нарішкіна Н.Ф., землевласниця – 751- 755  
 Нассау (Насаву, Насову,Узінген) Д., принц, землевласник – 21, 260, 780, 2190, 2391, 2392  
 Насєкін Д., поселянин, депутат від селян – 159  
 Насідзе, землемірний помічник - 1448, 2447, 2448  
 Натаров П.І., землевласник – 823  
 Натаров Ф.К., землевласник – 823  
 Науменко С., поселянин, землевласник – 915  
 Науменко Т., дяк церкви с. Тамарине – 1648  
 Науменко Ф.Ф., селянин, землевласник – 423  
 Наумова Г.Л., землевласниця – 1285, 1288, 1432  
 Небиков, землемір землевпорядних комісій - 789  
 Неборака М., селянин, землевласник – 557  
 Неверовська, вдова чиновника, землевласниця – 1330, 1798  
 Неверовська, землевласниця – 1914  
 Неверовський, землевласник – 1780, 2292, 2299  
 Невський Є., губернський секретар – 541  
 Негода Ф.М., селянин, землевласник – 1977  
 Недашковський К.С., землевласник – 534 (5зв.)  
 Недашковський Л., землевласник – 535  
 Неделько А.Ів., міщанин, землевласник – 1772, 1773, 2125, 2136, 2141, 2368, 2376  
 Неделько А.Ілл., міш., землевлас. – 1772, 1773, 2125, 2136, 2141  
 Неделько Г., священник с. Березнегувате – 1776, 2102  
 Неделько П.І., міщанин, землевласник – 2125, 2136, 2141  
 Неделько П.М., міщанин, землевласник – 1772, 1773  
 Недзельська Г., землевласниця – 1864, 1865  
 Недовизій Г., уповноважений селян – 1952  
 Недовизій Є., селянин, повірений – 2252  
 Недодора І.С., землевласник – 1708  
 Недосєк П.І., селянин, землевласник – 1468, 1469  
 Недосєк Ф.І., селянин, землевласник – 1468, 1469  
 Недосєка А.А., селянин, землевласник – 1468, 1469  
 Недосєка П.А., селянин, землевласник – 1468, 1469  
 Нежура Є.В., селянин, землевласник – 724  
 Нейфельд К., землевласник – 525  
 Нейфельд М., землевласник – 662  
 Нейфер М.М., поселянин, землевласник – 597  
 Нейферт, поселянин, землевласник – 82  
 Нековський С., дяк, повірений – 2239  
 Некряч Д.Є., землевласник – 1708  
 Некряч (Некряч) М.Г., землевласник – 1708  
 Некряч М.Є., землевласник – 1709  
 Некряч М.Я., землевласник – 1709  
 Некряч Т.І., землевласник – 1709  
 Некряч Я.Г., землевласник – 1709  
 Нельговський Ф.,землемір - 688, 1149, 1150, 1761  
 Нелюбов А.П., селянин, землевласник – 2454зв.  
 Немирович-Данченко, сортувальник Кахов. пошт.контори – 344  
 Немитов Д., селянин, повірений – 1652  
 Неплах П.Г., селянин, землевласник – 1867  
 Неплюєв, генерал-майор, землевласник – 153, 160  
 Непокойчицький, член Херсонської губернської землевпорядної комісії – 1468, 1469, 1678, 1679, 1797, 1850, 2455зв.  
 Непомнящий, землевласник – 1154  
 Непомнящий, землевласник – 1625  
 Непомнящий, губернський землемір - 170, 830, 910  
 Непомноуший В.О., міщанин, землевлас. – 1623-1630, 2165-2167  
 Неранжич-Зорич (Неранчич) Д.Т., генерал-майор, землевласник – 25, 26, 1204, 1320  
 Неранчич, власник трактиру – 13  
 Нертик К.І., селянин, землевласник – 2454зв.  
 Несен К.С., селянин, землевласник – 2451зв.  
 Несен Т.К., селянин, землевласник – 2451зв.  
 Несін І.А., селянин, землевласник – 2451зв.  
 Несінов Т., селянин, землевласник – 713  
 Нестеренко, землевласник – 1064, 2446  
 Нестеренко Ф., землевласник – 1715  
 Нестеров, старший землемірний учень - 400  
 Нестеров К., молодший землемірний учень - 2075  
 Нестеров М., пом. землеміра землевпоряд.комісії - 2368, 2376  
 Нестеров Я., помічник землеміра - 26, 28, 1609, 2029  
 Нестеровський Н., священник с. Покровське – 1824  
 Нестерюк В.В., селянин, землевласник – 1832  
 Нестерюк В.І., селянин, землевласник – 1832  
 Нестерюк О.В., селянин, землевласник – 1832  
 Нестерюк О.І., селянин, землевласник – 1832  
 Нестровєв, землевласник – 272, 273  
 Нестровєв, обов'язковий член Дніпровського повітового по селянським справам присутствія – 491, 503, 722  
 Нестровєв, поміщик – 138  
 Нестровєв А.А., землевласник – 346, 868  
 Нестровєв А.М., дворянин, землевласник – 80-82, 246, 519  
 Нестровєв В.А., землевласник – 868  
 Нестровєв І.О., колезький реєстратор, землевласник – 268  
 Нестровєв М.А., землевласник – 868  
 Нестровєв М.О., статський радник, член-позичальник земського банку, землевласник – 519, 649- 658, 660, 661, 667, 668, 669, 694, 867  
 Нестровєв О., штабс-ротмістр, землевласник – 279, 619, 620, 681  
 Нестровєв О.П., військовий осавул, землевласник – 264, 680  
 Нестровєва А.М., землевласниця – 82, 246, 519, 867  
 Нестровєва Н.А., землевласниця – 268, 269, 623, 624, 861  
 Нестровєва О.І., землевласниця – 868  
 Нестровєва Ф.Я., землевласниця – 279  
 Неструєв, поміщик – 270, 271  
 Нетцель Й.І., поселянин, землевласник – 1813  
 Нечаєв К., титулярний радник, чиновник з особливих доручень Таврійської палати держмайна для спостережень за порядком у волостях Дніпровського повіту – 604, 605, 623, 624, 861  
 Нечай Л.В., поручик, землевласник – 996  
 Нечай Л.О., землевласник – 127  
 Нечай М., поселянин – 17  
 Нечай П.С., землевласник – 127  
 Нечай Ф.М., вдова майора, землевласниця – 996  
 Нечипуренко С.Є., міщанин – 211  
 Нешкович (Бредіхіна) Є.Й., дружина поручика, землевласниця – 1155, 2266  
 Нешкович К.П., підпоручик, землевласник – 1355, 1356, 2266  
 Нешкович О.П., штабс-капітан, землевласник – 596, 1355, 1356  
 Немич В.Т., селянин, землевласник – 1764  
 Нєсмич Д.Т., міщанин, землевласник – 1764  
 Немич К.Т., селянин, землевласник – 1764  
 Немченко Г.В., селянин, землевласник – 1831  
 Немченко Г.І., селянин, землевласник – 1831  
 Немченко Г.Н., селянин, землевласник – 1831  
 Немченко Д.П., селянин, землевласник – 1831  
 Немченко І.І., селянин, землевласник – 1831  
 Немченко М.В., селянин, землевласник – 1831  
 Немченко М.І., селянин, землевласник – 1831  
 Немченко М.С., селянин, землевласник – 1831  
 Немченко Н.І., селянин, землевласник – 1831  
 Немченко О.І., селянин, землевласник – 1831  
 Немченко П.І., селянин, землевласник – 1831  
 Немченко П.Ф., селянка, землевласниця – 1831  
 Немченко С.І., селянин, землевласник – 1831  
 Немчинов С., поселянин, депутат від селян – 159  
 Нижоголенко І., селянин, землевласник – 2451зв.  
 Нижоголенко М.Т., селянин, землевласник – 2451зв.  
 Нижоголенко Н., селянин, землевласник – 2451зв.  
 Нижоголенко О.Т., селянин, землевласник – 2451зв.  
 Низовцев І.Г., землевласник – 390  
 Низовцев І.Є., землевласник – 367

Низовцева Т., землевласниця – 529  
 Ничипоренко І. – 689  
 Нівинський, кондуктор 1-го розряду – 273  
 Нізель, іноземець, землевласник – 524  
 Нізель Е.К., міщанин, землевласник – 330, 331, 335  
 Ніканоров А.Ф., землевласник – 179  
 Нікітенко, ратман м. Берислава – 996  
 Нікітенко В.К., землевласник – 231  
 Нікітенко Г.Ю., землевласник – 1709  
 Нікітенко Є.К., землевласник – 231  
 Нікітін, титулярний радник, старший землемір – 174, 857  
 Нікітін В.І., селянин, землевласник – 1981  
 Нікітін І.К., селянин, землевласник – 1891, 1892  
 Нікітін І.С., селянин, землевласник – 1294  
 Нікітін М.В., міщанин, землевласник – 1637, 1779, 1781  
 Нікітін О.Д., міщанин, землевласник – 1782, 1783  
 Нікітін О.К., селянин, землевласник – 1891, 1892  
 Нікітін Р.К., селянин, землевласник – 1891, 1892  
 Нікітін С.І., селянин, землевласник – 1981  
 Нікітін Ф.М., селянин, землевласник – 1294  
 Нікітіна Г.Т., землевласниця – 1779, 1781  
 Нікітіна О.В., землевласниця – 1981  
 Нікітінський Г., губернський секретар, землемір – 758-761, 1040, 1187, 1188, 1372, 1489, 2213, 2239, 2252, 2430  
 Ніколенко Л.І., селянин, землевласник – 1294  
 Ніколенко М.І., селянин, землевласник – 1294  
 Нікольський Г.В., помічник лісничого – 239, 240, 311, 424  
 Нікулін А.Г., селянин, землевласник – 497  
 Нікулін В.М., селянин, землевласник. – 497  
 Нікулін Павл.М., селянин, землевласник – 498  
 Нікулін Петр.М., селянин, землевласник – 498  
 Нікуліна М.І., селянка, землевласниця – 497  
 Нілов, землемір – 1037  
 Німич М., селянин, уповноважений селян – 274  
 Ніжнич В., повірений – 1448, 2448  
 Нікель К.П., землевласник – 1159, 1182  
 Нікішенко Л., повірений селян – 95  
 Ніколасвський Ф., повірений селян – 197  
 Ніколенко І.Я., селянин, землевласник – 1468, 1469  
 Нікора Д., селянин, землевласник – 1374, 1375  
 Нікора О., землевласник – 1374, 1375  
 Нікора (Некора) Т.Г., штабс-ротмістр, землевласник – 1933  
 Нікориця І.А., генерал-лейтенант, землевласник – 10, 1039  
 Нікшевич І.Ю., землевласник – 1042  
 Нікшич Б., капітан, землевласник – 1043  
 Нікшич М., повірений – 2266  
 Нікшич (Нікшичев) Мих, восвода, землевласник – 1042, 1043  
 Нікшич (Нікшичев) Мик.М.– 1042, 1043  
 Нікшич С.Д. – 1042  
 Нікшич С.М., землевласник – 1042  
 Нікшич Х.М., байрактар, землевласник – 1042  
 Нікшичев А., землевласник – 1043  
 Нікшичев А.І., землевласник – 1042  
 Нікшичев М.Я. – 1042, 1043  
 Нікшичев П.Л. – 1042, 1043  
 Нікшичева Н., землевласниця – 1042  
 Нітче Г.Р., власник літографії (м. Одеса) – 446  
 Ніщенко, священик, землевласник – 1366  
 Ніщенко В., учень Херсонських землемір.-таксатор. класів – 2291  
 Нобовський М., стихарний дяк – 1639  
 Новак А.В., землевласниця – 1328, 1329  
 Новак А.Г., поселянин, землевласник – 2078-2080  
 Новак В., міщанин, землевласник – 1382, 1493, 1494  
 Новак В.К., землевласник – 1593  
 Новак В.К., селянин, землевласник – 1396, 1397  
 Новик Г.І., землевласник – 1746, 1754  
 Новиков, міщанин, землевласник – 2298  
 Новиков В., землевласник – 2116  
 Новиков В.І., купець, землевласник – 2014-2020  
 Новиков Д.Г., селянин, землевласник – 1917  
 Новиков Є., селянин, землевласник – 818  
 Новиков Є.Л., селянин, землевласник – 2451зв.  
 Новиков І.Л., землевласник – 529  
 Новиков Л.Л., селянин, землевласник – 2451зв.  
 Новиков Л.О., селянин, землевласник – 727, 815, 2408  
 Новиков О.В., селянин, землевласник – 2408  
 Новиков С., депутат від селян – 159  
 Новикова А.Х., селянка, землевласниця – 1867  
 Новицька, землевласниця – 2377  
 Новицька А.П., дружина штабс-ротмістра, поміщиця – 1026, 1037  
 Новицький В., дяк – 267  
 Новицький І., стихарний дяк – 174, 175, 857, 858, 874  
 Новицький О., селянин, землевласник – 2009  
 Новонгарт Г., землевласник – 2231, 2234  
 Новоселецький М.І., землевласник – 127  
 Новоселецький М.М., землевласник – 127  
 Новоселецький Ф., свпаторійський повітовий землемір – 33, 307-309, 406, 488, 571, 915  
 Новоселецький Ф.М., землевласник – 127  
 Новосельський, дворянин, землевласник – 2298  
 Новосельський І., землемір землевпорядних комісій - 1580, 1635, 1852, 1947  
 Новосельцев, землевласник – 2203, 2206  
 Новосельцев І.П., селянин, землевласник – 114  
 Новосельцев К., селянин, землевласник – 818  
 Новосельцев Х.П., селянин, землевласник – 2451зв.  
 Новосільський, дійсний статський радник, відкупник соляних озер (біля с.Василівка) – 149  
 Новохатній П., землевласник – 428  
 Новохатський Г.Н., землевласник – 1709  
 Норенко М.П., селянин, землевласник – 2177  
 Норенко Х.М., селянин, землевласник – 2177  
 Норенко Ю.П., селянин, землевласник – 2177  
 Норкін О.О., селянин, землевлас. – 1495, 1496, 1498, 1959, 1972  
 Норкіна А.С., селянка, землевласниця – 1495- 1497, 1955, 1956, 1958, 1969, 1971, 1972  
 Носань А.М., землевласник – 850  
 Носань Я.І., землевласник – 850  
 Носенко, землевласник – 1346  
 Носенко, міщанин, землевласник – 1065, 1066  
 Носенко, чиновник 8 класу, землевласник – 2298  
 Носенко П.А., колезький асесор, землевласник – 1072  
 Носивець, топограф, завідувач межовими роботами в Херсонській губернії – 1102, 1370, 1547, 1851, 2185, 2394  
 Носик А., селянин, землевласник – 2004  
 Носков І., державний селянин – 503  
 Носков О.І., землевласник – 505-508  
 Носков П., селянин – 445  
 Ньюхня І.С., селянин, землевласник – 1587, 1588  
 Ньюхня Ф.Є., селянин, землевласник – 1587, 1588

## О

Обдула Є., сільський староста с. Миколаївка 1-ша - 97  
 Обердерфер А.Й., поселянин, землевласник – 1507  
 Обердерфер Й.Й., поселянин, землевласник – 1507  
 Оберемко Г., сільський староста с. Петрівка – 907  
 Оберемок В.І., землевласник – 827  
 Оберемок Я.І., землевласник – 827  
 Об'єдков В., писар – 886  
 Об'єздчиков А.А., селянин, землевласник – 1832  
 Об'єздчиков М.А., селянин, землевласник – 1832  
 Об'єздчиков П.А., селянин, землевласник – 1832  
 Ободзинська М., землевласниця – 535  
 Обоянов В.П., селянин, землевласник – 1904, 2012  
 Обоянов Г.П., селянин, землевласник – 1904  
 Обоянов М.П., селянин, землевласник – 1904-1906, 2012  
 Обоянов О.П., селянин, землевласник – 1904  
 Обоянов С.П., селянин, землевласник – 1904  
 Обращенков Г., прикажчик Брайкевича І. Д.– 1393  
 Обревко І.І., землевласник – 529  
 Обрежа М.Л., селянин, землевласник – 2454зв.  
 Обрежа М.С., селянка, землевласниця – 2454зв.  
 Обух А.П., землевласник – 534 (бзв.)  
 Обух І.А., землевласник – 534 (бзв.)  
 Обух М.С., землевласник – 534 (бзв.)  
 Обухівський А., землевласник – 1085  
 Обухов К.Д., селянин, землевласник – 1373  
 Обухов К.Н., селянин, землевласник – 1373  
 Обухов О.М., селянин, землевласник – 1373  
 Обухов П.К., селянин, землевласник – 1373  
 Овсієнко Л., землевласник – 533  
 Овсяников П.І., землевласник – 702  
 Овсяников (Авсяников) П.Т., капітан, землевл.– 1050, 1487, 1875  
 Овсяникова Д.І., землевласниця – 702

Овсянико-Куликовський, землевласник – 382  
 Овсянико-Куликовська В.І., землевласниця – 95, 96, 329, 485-487, 623, 624, 721, 861  
 Овсянико-Куликовський Г.Л., дворянин, землевласник – 194, 195, 448-452, 502, 556-564, 627-675, 743, 744-748, 826  
 Овсянико-Куликовський Д.Л., підпоручик – 343, 448-452, 741-748  
 Овсянико-Куликовський Л.М., корнет, землевласник – 234, 342, 343, 347, 623-626, 742, 861  
 Овсянико-Куликовський М.Д., надвір. рад.землевлас. – 96, 176, 233, 329, 433, 485-487, 520-523, 721, 777, 824, 869, 1581-1583  
 Овсянико-Куликовський М.М., дійсний статський радник, землевласник – 342, 343, 742  
 Овсянико-Куликовські, землевласники – 46  
 Овчаренко А., колезький секретар, сімферопольський повітовий землемір – 483  
 Овчаренко Д.П., селянин, землевласник – 1247  
 Овчаренко І.П., селянин, землевласник – 1248, 1249  
 Овчаренко Л.Ф., селянка, землевласниця – 1248, 1249  
 Овчаренко М., селянин, землевласник – 1467  
 Овчаренко М.Х., селянин, землевласник – 1981  
 Овчаренко Сем.Х., селянин, землевласник – 1247  
 Овчаренко Ст. Х., селянин, землевласник – 1247  
 Овчаренко Х.С., селянин, землевласник – 1981  
 Овчаренко Я.С., селянин, землевласник – 1247  
 Овчинников А., титулярний радник, старший землемір – 329, 483-487, 625, 626, 692, 721, 723, 915, 1000, 1617, 2337, 2338, 2444  
 Овчинников В.О., землевласник – 179  
 Овчинников М., титулярний радник, землемір - 18, 66, 87, 89, 260, 433, 692, 722, 758-761  
 Овчинников М.О., землевласник – 1243  
 Овчинников П.В., землевласник – 128  
 Оглоблін В.С., селянин, землевласник – 1832  
 Оглоблін І.В., селянин, землевласник – 1832  
 Оглоблін М.В., селянин, землевласник – 1832  
 Оголь А.М., селянин, землевласник – 1468, 1469  
 Оголь Д.Т., понятий – 1789-1796, 1868  
 Оголь І., уповноважений селян – 2455зв.  
 Оголь І.Т., селянин, землевласник – 1468, 1469  
 Оголь К.С., селянин, землевласник – 289  
 Оголь Н., землевласник – 1867  
 Оголь Т., землевласник – 1867  
 Оголь Т.М., селянин, землевласник – 1468, 1469  
 Оголь Ф.П., селянин, землевласник – 1468, 1469  
 Огранович С.Ф., дружина капітан-лейтенанта, землевлас. – 1230  
 Огородніський (Огородніський) Т.І., селянин, землевласник – 2325, 2330  
 Одинцов, колезький секретар, директор губернської креслярні - 68, 79, 149, 151, 152, 173, 175, 233, 279, 281, 282, 405, 406, 520-523, 581, 751-755, 801, 886, 2029  
 Ожаровський Р., шляхтич, управитель маєтку – 26  
 Озеров А.М., селянин, член-позичальник банку – 1099, 1735  
 Озеров В.М., землевласник – 335, 336  
 Озеров В.М., землевласник – 1736  
 Озеров Микит.В., селянин, землевласник – 1116, 1734  
 Озеров Микол.В., селянин, землевласник – 1734  
 Озеров М.М., землевласник – 1735  
 Озеров О.М., землевласник – 1735  
 Озеров О., землевласник – 146  
 Озеров Р.С., селянин, повірений – 1734  
 Озеров Т.В., землевласник – 335, 336  
 Озеров Т.В., член-позичальник земського банку – 1736  
 Озеров Ф.М., селянин, землевласник – 1561, 1736  
 Озеров Я., землевласник – 1116, 1736  
 Оконников, сільський межувальник - 23  
 Окунєвський Т., повірений – 2331  
 Олевинський М.Г., оleshківський купець – 682, 683  
 Олесв Д.Г., селянин, землевласник – 114  
 Олейник Г.І., селянин, землевласник – 1977  
 Олейник Г.К., селянин, землевласник – 1277  
 Олейник І. Г., селянин, землевласник – 1977  
 Олейник І.Ю., селянин, землевласник – 1277  
 Олейник Л.К., селянин, землевласник – 1277  
 Олейник М.Ф., селянин, землевласник – 1977  
 Олейник П.І., селянин, землевласник – 1977  
 Олейник П.Ф., землевласник – 545  
 Олейник С.В., землевласник – 1867  
 Олейник Ф.М., селянин, землевласник – 1977  
 Олейников А., повірений селян – 723  
 Олейников В., землевласник – 2025  
 Олейников Д., землевласник – 2025  
 Олейникова Г.М., селянка, землевласниця – 1977  
 Олександрів В.Ф., селянка, землевласниця – 1277  
 Олександрівська Д.С., селянка, землевласниця – 1247  
 Олександров, землевласник – 90  
 Олександров В., землемір-ревізор – 196, 436, 527-531, 550, 597, 772, 2451зв.  
 Олександров Л., землемір землевпоряд. комісії - 1016, 1521- 1522  
 Олександров П.О., селянин, землевласник – 693  
 Олександров Ф., сільський межувальник - 1879  
 Олександрова К.Є., землевласниця – 1000  
 Олександровський С.Т., селянин, землевласник – 1247  
 Олександровський К.Г., селянин, землевласник – 1247  
 Олександровський П.Г., селянин, землевласник – 1247  
 Олексійченко Т., селянин, землевласник – 1521  
 Оленич, землевласник – 2292, 2299  
 Оленич-Гнененко Г.К., вдова підполковника, землевлас. – 1856  
 Оленич-Гнененко К.Я., генерал-майор, землевласник – 1855  
 Оленич-Гнененко М.Ф., землевласниця – 1856  
 Оленич-Гнененко (Гниненко, Гноненко) Ф.К., статський радник, землевласник – 1856, 2362-2377  
 Оленник Я.К., селянин, землевласник – 1917  
 Олещенко Ф., селянин – 267  
 Оліференко, землевласник - 1797  
 Олло Д.Ф., селянин, землевласник – 1248, 1249  
 Ольговський, міщанин, землевласник – 2298  
 Ольховський, міщанин, землевласник – 1065, 1066  
 Омельчак І., поселанин, землевласник – 2418, 2423, 2424  
 Омеляненко Л., селянин – 267  
 Онипченко А.Ю., землевласниця – 1350  
 Онипченко Я.І., селянин, землевласник – 2037, 2038  
 Онихимовський Е.Д., дворянин, землемір – 1533-1535, 2408  
 Онищенко, брати – 212, 218, 257  
 Онищенко Гн. П., землевласник – 1708  
 Онищенко Гр.П., землевласник – 1708  
 Онищенко Г.Я., землевласник – 1708  
 Онищенко І.М., титулярний радник, землевласник – 902  
 Онищенко К.О., землевласниця – 1708  
 Онищенко М.П., землевласник – 128  
 Онищенко О.П., землевласник – 1709  
 Онищенко П. - 217  
 Онищенко Р., землевласник – 257  
 Онищенко Ф.С., селянин, землевласник – 288  
 Онойченко Г., землевласниця – 1762  
 Онойченко К.О., землевласниця – 1762  
 Онойченко М., землевласниця – 1762  
 Онойченко Н., землевласниця – 1762  
 Онопрієнко М.Р., селянин, землевласник – 290  
 Онучак (Онучук), землевласник – 1613, 1616, 1799  
 Оньша Арс.О., селянин, землевласник – 2454зв.  
 Оньша Арх.О., селянин, землевласник – 2454зв.  
 Оньша М.В., селянин, землевласник – 2454зв.  
 Оньша Н.О., селянин, землевласник – 2454зв.  
 Оньша Х.П., селянин, землевласник – 2454зв.  
 Опара Г.С., селянин, землевласник – 1869, 1870  
 Опихнєшовський, землемір - 1090  
 Оппенлендер (Опелендер) І.І., землевласник – 1389, 1473, 2289  
 Оранський Й.В., міський секретар, херсонський повітовий землемір - 21, 24, 36-38  
 Ориненко І.М., селянин, землевласник – 1904-1906  
 Ориненко Н.І., селянка, землевласниця – 1904- 1906  
 Ориненко Ю.М., селянин, землевласник – 1904- 1906  
 Орленко В., землевласник – 533  
 Орленко І., землевласник – 533  
 Орленко С.Я., селянин, землевласник – 2037, 2038  
 Орлов, граф, землевласник – 1130  
 Орлов, інженер - 3, 6  
 Орлов А., секретар Таврійської губ. землевпоряд. комісії – 579  
 Орлов В., херсонський повітовий землемір - 1454, 1619-1622, 1662, 1776, 2102, 2406, 2409  
 Орлов Ф., відставний кандидат – 407  
 Орлов-Денисов В.В., граф, генерал від кавалерії, землевласник – 1057, 1190, 1581- 1583, 1757, 1759  
 Орлова-Денисова Л.В., графиня, фрейліна двора, землевласниця – 33, 284, 1619, 1662, 2118

- Орловський О.П., землемір землевпорядних комісій - 1138, 1585, 2078, 2342
- Орловський П., землевласник – 2442
- Осадча П.П., селянка, землевласниця – 1468, 1469
- Осадченко Я.С., міщанин, землевласник – 1271
- Осадчий А.О., селянин, землевласник – 1880, 1887
- Осадчий В.І., селянин, землевласник – 1225
- Осадчий В.І., селянин, землевласник – 1231
- Осадчий Л.В., селянин, землевласник – 1225
- Осадчий Ф.К., селянин, землевласник – 1468, 1469
- Осаченко М., селянин – 882
- Оселедченко Г., селянин, землевласник – 2263
- Оселедько М.Д., селянин, землевласник – 1468, 1469
- Осенной Я., селянин, прикажчик графа Кочубея В.П. – 406
- Осипенко Г.Г., селянин, землевласник – 1838
- Осипенко Г.О., землевласник – 179
- Осипков Г., землевласник – 150, 543, 544
- Осипков П., землевласник – 150, 205, 210, 215, 216, 543, 544
- Осипков Я., землевласник – 875, 881
- Осипов А.У., селянин, землевласник – 1294
- Осипов Г.М., селянин, землевласник – 1832
- Осипов Є.В., селянин, землевласник – 497
- Осипов З.І., селянин, землевласник – 1373
- Осипов Й.І., селянин, землевласник – 1373
- Осипов К.Є., селянин, землевласник – 498
- Осипов Л.Є., селянин, землевласник – 497
- Осипов М.А., селянин, землевласник – 1294
- Осипов М.Є., селянин, землевласник – 498
- Осипов П.В., селянин, землевласник – 1247
- Осипов С.А., селянин, землевласник – 1294
- Осипов Т.Т., селянин, землевласник – 1373
- Осипов Ф.І., селянин, землевласник – 1373
- Осипов Ф.В., селянин, землевласник – 498
- Осипов Ю., херсонський повітовий землемір - 1338
- Осипов Я.В., селянин, землевласник – 1373
- Осипова М., селянка, землевласниця – 1294
- Осипова М.І., селянка, землевласниця – 497
- Осмоловський, землемір землевпорядних комісій - 2458зв.
- Осмухін П.М., селянин, землевласник – 497
- Оскаленко Г.Я., селянин, землевласник – 1867
- Оскаленко О.П., селянин, землевласник – 1867
- Оскаленко Петр.Я., селянин, землевласник – 1867
- Оскаленко Пл.Я., селянин, землевласник – 1867
- Оскаленко С.Л., селянин, землевласник – 1867
- Остапенко Г.С., селянин, землевласник – 1247
- Остапенко І.К., селянин, землевласник – 1247
- Остапенко К., селянин, землевласник – 2004
- Остерман І.А., граф, сенатор, канцлер, землевласник – 5, 6, 22, 23, 30, 1556, 2298, 2456зв.
- Остерман О.І., графиня, землевласниця – 5,6, 2456зв.
- Островський В.К., генерал-майор, землевласник – 994
- Островський С., міщанин, землевласник – 1382, 1494
- Островський С. М., селянин, землевласник – 1396, 1397
- Остряк І.П., селянин, землевласник – 1880, 1887
- Осьмухін В.М., селянин, уповноважений селян, землевласник – 496, 498, 501
- Осьмухін Ф.М., селянин, землевласник – 497
- Острошенко Л.С., землевласник – 184, 186, 555
- Отт Й.К., уповноважений – 2240
- Охналь А.Л., землевласник – 128
- Охналь І.А., землевласник – 128
- Охналь О.Л., землевласник – 128
- Охотніченко А.М., землевласниця – 1113
- Охременко І., волосний старшина Великопанської волості – 503
- Охременко П., уповноважений селян – 907
- Охременко Ф., повірений селян – 1501- 1504, 2049- 2051
- Охрименко М.П., селянин, землевласник – 825
- Очаповський І.І., статський радник, землевласник – 195, 417
- Очеповський І.Ю., землевласник – 539
- Очирдник (Очередко) Т.А., селянин, землевласник – 193, 247, 248, 772
- П**
- Павленко, землевласник – 97
- Павленко(в) І., дяк, повірений – 1731- 1733
- Павленко І.П., селянин, землевласник – 1874
- Павленко Л.Є., селянин, землевласник – 297
- Павленко П.П., селянин, землевласник – 1874
- Павленко П.С., селянин, землевласник – 1874
- Павленков, землевласник – 90, 731
- Павлинов В. - 344
- Павличенко С. Т., землевласник – 1708
- Павличенко К.Д., землевласник – 1708
- Павличенко Т.А., землевласник – 1709
- Павлов, землемір землевпорядних комісій - 169, 170, 231, 306, 464, 829
- Павлов, капітан, власник села – 1103
- Павлов, титулярний радник, землемір - 39
- Павлов А., землевласник – 2237, 2238
- Павлов А., селянин, землевласник – 1667, 1668, 1681
- Павлов В.Ю., селянин, землевласник – 1666
- Павлов Г., селянин, землевласник – 1667, 1669, 1681
- Павлов Д., власник млина – 1024
- Павлов Д., поручик – 229, 230
- Павлов Д.О., землевласник – 1098, 1101
- Павлов Є., губерньський секретар, землемір - 16, 17, 66, 753- 755
- Павлов Є.О., селянин, землевласник – 1269, 1270, 2148
- Павлов І.А., землевласник – 698
- Павлов К.О., землевласник – 1098
- Павлов Л., селянин, землевласник – 1670, 1671
- Павлов М.К., селянин, землевласник – 1728, 2231- 2235
- Павлов О.Є., селянин, землевласник – 2146
- Павлов О.К., дворянин, землевласник – 1098- 1101
- Павлов О.Ф., землевласник – 2225, 2233, 2235, 2236
- Павлов П.Ф., селянин, землевласник – 2132- 2135
- Павлов С.А., землевласник – 698
- Павлов Ф. – 209, 211
- Павлов Ф., землевласник – 1208
- Павлов Ф.І., міщанин, повірений - 91, 125, 224, 466, 1104, 1839, 2148, 2150
- Павлов Фед.М., селянин, землевласник – 1629, 1728, 2152, 2155, 2156, 2157, 2165- 2168, 2231, 2233, 2234, 2236, 2237
- Павлов Феокт. М., селянин, землевласник – 1270, 1728, 1785, 2152, 2155- 2157, 2165- 2168, 2236, 2237
- Павлов Х.М., селянин, землевласник – 1917
- Павлова Г.І., землевласниця – 1098, 1101
- Павловський В.Г., дворянин, повірений Вольської В.Г. - 24, 29, 35
- Павловський І., писар – 22, 23
- Павловський К., чиновник з особового доручень управління держмайна – 1121
- Павловський П.І., землевласник – 534 (бзв.)
- Павловський С.В., землевласник – 534 (бзв.), 535
- Павлюк А., повірений – 39
- Пагель І., кресляр - 1187, 1188
- Пагель І., молодший землемірний учень - 1318
- Падалка А., селянин, землевласник – 560
- Падалка В., землевласник – 206
- Падаровський Р., шляхтич, управитель – 25
- Пазиньць Ю.І., землевласник – 1938
- Паладій, землевласник – 1288
- Палата, землевласник – 2143
- Палаш О.Є., міщанин, землевласник – 2372- 2374
- Паливода В.А., селянин, землевласник – 1869
- Паливода В.М., селянин, землевласник – 1869, 1870
- Паливода Ф.А., землевласник – 1762
- Палисьба (Пализьба) І.М., селянин, землевласник – 1869, 1870
- Павлюченко З.Д., селянин, землевласник – 1977
- Панайотова (Скадовська) С.Б., землевласниця – 113, 114, 584- 589, 817, 822
- Панасенко С., дворянин, повірений – 1952
- Панасенко Т.С., землевласник – 128
- Панасько Д.П., селянин, землевласник – 832, 833, 835
- Панасько Э.Д., селянин, уповноважений – 516, 517
- Панкєєв, землевласник – 741, 746, 748
- Панкєєв Є.М., мелітопольський купець, землевласник – 331
- Панкєєв К.М., оleshківський купець, землевласник – 346- 356, 373, 379, 387, 392
- Панкєєв М.М., підпоручик, землевласник – 346
- Панкєєв М.О., власник паромлина, таргака (м-ко Каховка) - 345
- Панкєєв П., землевласник – 346
- Панкєєв Т., поселянин, повірений селян – 159
- Панов, землевпорядник - 422, 545, 546, 550, 551, 552
- Панов С., фельдфебель, прикажчик – 1449
- Пантазій І., власник млина – 1024

Пантак А.К., землевласник – 827  
 Пантак К., землевласник – 827  
 Пантаков С.В., землевласник – 827  
 Пантакова Є.О., землевласниця – 827  
 Пантелєсв А., уповноважений селян – 795  
 Пантелєсв О.М., селянин, землевласник – 288  
 Пантелєсенко С.К., селянин, землевласник – 1247, 1248  
 Пантусов В., землевласник – 1112  
 Панцеров К., молодший землемірний учень - 1922  
 Панченко Є.А., селянин, землевласник – 1977  
 Панченко І.П., селянин, землевласник – 1373  
 Панченко М.П., селянин, землевласник – 1373  
 Панченко М.Ф., селянка, землевласниця – 1373  
 Панченко П.Т., селянин, землевласник – 1373  
 Паньков І.М., селянин, землевласник – 719  
 Папахристо Г., в.о. одеського повітового землеміра - 1272  
 Папенгут, землевласник – 1830  
 Папка М.В., селянин, землевласник – 1468, 1469  
 Парамонов О.К., землевласник – 1148, 1151, 1152  
 Парамонова Є.М., землевласниця – 114, 1147, 1148, 1151-1153  
 Параход В.І., землевласник – 827  
 Параход І. І., землевласник – 827  
 Парізо-де-ла-Валетто В.М., землевласниця – 2284  
 Парізо-де-ла-Валетто К. П., дворянин, цивільний інженер, землевласник – 2081, 2402, 2403  
 Парізо-де-ла-Валетто М.П., землевласник – 2081  
 Парізо-де-ла-Валетто Н.М., землевласниця – 2284  
 Парізо-де-ла-Валетто О.П., землевласник – 2081  
 Парубець В.О., землевласник – 1350  
 Парфенів М.І., землевласник – 1351  
 Парфацький К.А., ротмістр, командир 1-го дивізіону 2-го Бузького уланського полку – 1212  
 Парфентьев М.Б., селянин, землевласник – 597  
 Парфьонов Л.М., Перекоп. купець 3-ї гільдії, землевлас. – 799  
 Пархоменко Ф.Ф., селянин, землевласник – 2023  
 Паршин (Паршин), штурман 14 класу, повір. – 2418, 2423, 2424  
 Пасальський, майор, землевласник – 1076  
 Пасек Є.В., ротмістр, землевласник – 1014  
 Пасенко К., колезький реєстратор – 488, 489, 490, 571  
 Пасечник С., селянин, землевласник – 1522  
 Пасешник І., селянин, землевласник – 404, 613- 616  
 Пасіченко Г.П., селянин, землевласник – 1294  
 Пасіченко Г.Я., селянин, землевласник – 1981  
 Пасіченко М.Г., селянин, землевласник – 1294  
 Пасічник П., селянин, землевласник – 1946  
 Пасічниченко В.М., міщанин, землевласник – 2413  
 Паскевич К.К., землевласник – 127, 527  
 Пассик В.В., майор, землевласник – 1050, 1487  
 Пастернак І.Ю., селянин, землевласник – 1977  
 Пастернак К.Є., селянин, землевласник – 1977  
 Пастернак Ю.С., селянин, землевласник – 1977  
 Пастушенко, землевласник – 1680  
 Пастушенко А., селянин, землевласник – 1717  
 Пастушенко І.П., землевласник – 1676, 1677  
 Пастушенко П., депутат Березнегуватської думи – 2267  
 Пастушенко П.М., селянин, землевласник – 1866, 1902  
 Пастушенко Т., землевласник – 1680  
 Пасхалов, приватний землемір - 1411, 2381  
 Патанер, землевласник – 1569  
 Патканова Н.М., землевласниця – 1764  
 Паув А, майор, землевласник – 2252  
 Пахомов А.М., селянин, землевласник – 2059  
 Пахомов М.Ф., селянин, землевласник – 2059  
 Пацеха С., вільний матрос, землевласник – 604  
 Пашкевич, власник хутора – 1057  
 Пашков, землемір землемірних комісій - 170, 178, 414- 416, 422, 496- 498, 501, 910, 911  
 Пашков І.П., землевласник – 412  
 Пашовкін, колезький радник, землевласник – 870  
 Пашенко Ант., землевласник – 2006  
 Пашенко Ап., землевласник – 2006  
 Пашенко(в) Г., землевласник – 1955, 1958, 1969, 2006  
 Пашенко Д.І., міщанин, землевласник – 1494, 1498, 1527-1531, 1534, 1807, 1951, 2006, 2060  
 Пашенко М., землевласниця – 2006  
 Пашенко О., землевласник – 2006  
 Пашенко С., землевласник – 2006  
 Пашенко С.Г., колезький реєстратор, управитель мастку – 1757  
 Пашенко С.Д., міщанин, землевласник – 2006  
 Пашенков Д.М., дворянин, землевласник – 1080  
 Пашенков К.М., дворянин, землевласник – 1080  
 Пашенкова М., землевласниця – 1635, 1636  
 Пашенкови, землевласники – 1956, 1957, 1959, 1970- 1972  
 Педченко (Моргун) Л.В., міщанин, землевласник – 1223  
 Педь Є.П., землевласник – 1708  
 Педь І.Е. землевласник – 1709  
 Педь Л.М., землевласниця – 1709  
 Педь Л.Ф., землевласник – 1709  
 Педь П., землевласник – 1708  
 Педь С., землевласниця – 1708  
 Педь С.Є., землевласник – 1708  
 Педь С.Ю., землевласник - 1708  
 Педь Т. Д., землевласник – 1708  
 Педь Ф. І., землевласник – 1708  
 Педь Ф. Л., землевласник – 1709  
 Пейкер Л.Є., землевласник - 446  
 Пент Г. А., селянин, землевласник – 2059  
 Пент І. А., селянин, землевласник – 2059  
 Пенязев Ф., понятий – 253-255, 518  
 Первишин І., повірений – 2451 зв.  
 Перегибенко Д. О., селянин, землевласник – 1680  
 Перегибенко П. С., селянин, землевласник – 1680  
 Перемет, креслярка - 276  
 Перенята-Танчик К., землевласниця – 1708  
 Перепелиця Г., землевласник – 1827, 1828, 1829  
 Перепелиця І.М., землевласник – 207  
 Перепелиця С.Є., селянин, землевласник – 423  
 Переплетовський (Переплетов) П.Р., підпоручик, землевласник – 1026,1031  
 Переплюточиков В.М., титулярний радник, землевласник – 19, 20, 27, 32, 33, 1278, 1662  
 Перерва М., селянин, повірений – 604, 605  
 Перерва М., повірений селян – 579, 580  
 Перерва С. А., селянин, землевласник – 2037, 2038  
 Перертнер Г., іноземець, управитель мастку – 751  
 Переяленко Є., землевласник - 301  
 Переяленко І., землевласник – 301  
 Переяслов(Переяслав) А.С., титулярний радник, землевласник – 1207, 1433, 1928  
 Перилицький С., колезький реєстратор – 17  
 Перич, дворянин, засідатель Дніпровського земського суду – 39  
 Перичкін (Перечкін) М., ст. межувальник- 1122, 1490, 2121, 2394  
 Пероженко А., волосний старшина Першокостянтинівської волості – 229, 230, 441  
 Першин Є., поселянин, депутат від селян – 159  
 Першин Ф., поселянин, землевласник – 915  
 Песковський С., землемір землевпорядних комісій - 480  
 Песоцький П.І. управитель мастку – 221  
 Песс Д. Д., колоніст, землевласник – 2381  
 Песс П. Д., колоніст, землевласник – 2381  
 Пестриков, підпоручик – 1000  
 Петерсон Е. Ф., землевласник – 1935, 2003  
 Петинський А.Г., мелітопольський купець, землевласник – 188  
 Петкович Е.,вдова майора, землевласник – 1824  
 Петраксєв, землемір землевпорядних комісій - 1247, 1688, 1708-1710, 1847-1849, 2037, 2038  
 Петраков А. Й., селянин, землевласник – 2165, 2166, 2168  
 Петраков Г. Й., селянин, землевласник – 2165, 2166, 2168  
 Петрашук А.Д., селянин, землевласник – 1869, 1870  
 Петрашук Є.Г., селянка, землевласниця – 1869, 1870  
 Петренки, землевласники - 1110  
 Петренко, межувальник - 1438  
 Петренко А.М ., міщанин, землевласник – 1858  
 Петренко А.О., селянин, землевласник – 2177  
 Петренко В.М. 1-й, міщанин, землевласник – 1858  
 Петренко В.М. 2-й, міщанин, землевласник – 1858  
 Петренко В.П., селянин, землевласник – 2177  
 Петренко Г.І., селянин, землевласник – 2177  
 Петренко Г.М., одеський міщанин, землевласник – 1858  
 Петренко Г. Ю., поселянин, повірений – 2404  
 Петренко Д., селянин, повірений – 1439  
 Петренко Д.М., міщанин, землевласник – 1858  
 Петренко І.П., селянин, землевласник – 2177  
 Петренко Н.М., землевласник – 1350

Петренко О., міщанин, власник фруктових садів – 1267  
Петренко О.Г., селянин, землевласник – 597  
Петренко О.К., селянин, землевласник – 1524  
Петренко П.З., селянин, землевласник – 2177  
Петренко П.О., селянин, землевласник – 1247  
Петренко П.Ю., селянин, землевласник – 2177  
Петренко Ю., селянин, землевласник – 2048  
Петренко Ю.Д., селянин, землевласник – 2177  
Петренко Я.І., селянин, землевласник – 2177  
Петриченко Т.І., селянин, землевласник – 423  
Петров, унтер-офіцер, землевласник – 2193  
Петров В., землевласник – 1979  
Петров Г., титулярний радник, Дніпр. пові. землемір - 126, 153  
Петров Г.О., селянин, землевласник – 2454 зв.  
Петров Д.А., селянин, землевласник – 1981  
Петров Д.К., селянин, землевласник – 1248, 1249  
Петров І., землемір - 694  
Петров Л., землемір землевпорядних комісій - 440, 592, 829, 912  
Петров М., військовий осавул, землевласник – 265  
Петров М.А., колезький радник, землевласник – 400  
Петров М.А., селянин, землевласник – 1981  
Петров О. – 326  
Петров О., канцелярист 1-го розряду - 1682  
Петров О.А., селянин, землевласник – 1981  
Петров О.Я., аудитор, землевласник – 264, 680, 788  
Петров Ф., земський землемір - 91, 129, 214, 381, 544, 663, 671, 840, 866, 867, 872, 880, 1061, 1073- 1075, 1078, 1079, 1090, 1114, 1147, 1153, 1173, 1191, 1257, 1332, 1386, 1387, 1389, 1410, 1473, 1545, 1552, 1596, 1616, 1633, 1693, 1695, 1726, 1767, 1787, 1936, 1937, 1939, 2141, 2159-2161, 2163, 2164, 2170, 2195, 2204, 2205, 2206, 2240, 2261, 2286, 2287, 2289, 2290, 2340, 2410  
Петров Я., підпоручик, землевласник – 233, 234, 488, 489, 490, 571, 855, 869  
Петрова К.П., селянин, землевласник – 1981  
Петрова О. С., дворянка – 1107  
Петровський Л.М., землевласник – 1340  
Петровський М.М., колезький асесор, землевласник – 1340  
Петровський М.Р., землевласник – 534(6 зв.)  
Петровський О. З., селянин, землевласник – 1832  
Петровський С., міщанин, землевласник – 1493  
Петровський Ф., землевласник – 535  
Петровський Я.Г., землевласник – 534 (6 зв.)  
Петрошук О.А., землевласник – 1762  
Печенев В., надвірний радник, землемір 1-го розряду - 279  
Печений Т.Г., землевласник – 1350  
Печерський Д., міщанин – 996  
Пещанська (Пашанська, Пономарьова) Г.Я., вдова полкового хорунжого, землевл. – 1187-1189, 2011, 2083-2084, 2211- 2213  
Пещанська О.І., дружина титулярного радника, землевласниця – 1338, 1454  
Пивинський Й.В., селянин, землевласник – 1924  
Пивовар С., селянин, землевласник – 2004  
Пигіда Г.Ю., землевласник – 1708  
Пигіда К.С., землевласник – 1708  
Пигіда Т.М., землевласник – 1708  
Пиж Д.Ю., селянин, землевласник – 2177  
Пиж Є.А., селянин, землевласник – 2177  
Пиж Й.К., селянин, землевласник – 2177  
Пиж Л.Д., селянин, землевласник – 2177  
Пиж Ф.В. 1-й, селянин, землевласник – 2177  
Пиж Ф.В. 2-й, селянин, землевласник – 2177  
Пиж Ф.Г., селянин, землевласник – 2177  
Пиж Я.Д., селянин, землевласник – 2177, 2364  
Пиж Я.С., селянин, землевласник – 2378  
Пижинський, підпоручик, землемір - 610  
Пиленко, землевласник – 72  
Пилинка, поміщик – 303, 304, 305  
Пилипенко С., землевласник – 1708  
Пилипенко І.С., селянин, землевласник – 2177  
Пилипенко І.Фед., селянин, землевласник – 2177  
Пилипенко І.Фок., селянин, землевласник – 2177  
Пилипенко К.С., селянин, землевласник – 2177  
Пилипенко С.І., селянин, землевласник – 2177  
Пилипенко Ф. Ф., селянин, землевласник – 2177  
Пименов, колез. секретар, депутат Крим. соляного правл.– 151  
Писанка Г., колезький секретар, олександрійський повітовий землемір - 995, 1081, 1702  
Писемський (Письменський), повітовий землемір - 18, 250, 253, 256, 342, 343, 405, 406, 518, 742, 794, 801  
Пипка А.М., селянин, землевласник – 423  
Пирогов Д., землевласник – 871, 873  
Пирогов С., колезький секретар, наглядач колонії Тернівка – 2219  
Пирожено(в) О.П., селянин, землевласник – 217, 792  
Пироцька М.К., дворянка, землевласниця – 115  
Пироцька О., дворянка, землевласниця – 831- 842  
Пироцький, полковник, землевласник – 111, 118- 121, 125, 515, 591, 818- 822, 828  
Писарев О.П., дворянин, землевласник – 1402-1409, 1533, 1534, 1631, 1685, 1952, 1953, 1960- 1968, 2342  
Писаревич А.Г., селянин, землевласник – 1838  
Писаревський, землевласник – 1920  
Писаренко М., відставний каптенармус, сільський писар – 1069, 1070  
Писаренко С.М., міщанин, повірений – 369-372, 431, 477, 478, 512, 514, 703, 710, 711, 1089, 1092, 1533- 1535, 1539, 1540, 1559, 1993, 1994, 2065, 2117, 2215  
Писарченко І.О., селянин, землевласник – 1869, 1870  
Писарченко О.О., селянин, землевласник – 1869, 1870  
Писемський О.І., полковник, землевласник – 905  
Письменний А. П., селянин, землевласник – 1294  
Письменний І.Ф., міщанин, землевласник – 2364- 2366  
Письменний П.О., селянин, землевласник – 1248, 1249  
Письменний С.Г., секунд-майор – 11, 12  
Півнев С.В., селянин, землевласник – 2037, 2038  
Півень В., селянин, землевласник – 1524  
Півень Г., селянка, землевласниця – 1524  
Півень Є., селянин, землевласник – 1524  
Півень І., селянка, землевласниця – 1524  
Півень Ю., селянин, землевласник – 1524  
Підгуренко А.П., селянин, землевласник – 1294  
Підгуренко Д.Є., селянка, землевласниця – 1294  
Підгуренко Є.П., селянин, землевласник – 1294  
Підгуренко Наз.П., селянин, землевласник – 1294  
Підгуренко Ник.П., селянин, землевласник – 1294  
Підгуренко П.П., селянин, землевласник – 1294  
Піддубієнко Д.А., селянин, землевласник – 1294  
Піддубієнко Н.Н., селянин, землевласник – 1294  
Піддубінко С.А., селянка, землевласниця – 1294  
Підляський П., поселенин, повірений – 2418, 2423, 2424  
Пікашев О., селянин, повірений – 2174, 2312-2331, 2383, 2384  
Пікулін Г.М., орендар – 2094- 2101  
Пікулін Л.М., орендар – 2094- 2101  
Пікулін М.О., орендар – 2094- 2101  
Пікулін М.М., орендар – 2094- 2101  
Пікусов Г.М., штабс-капітан – 19  
Пільник С., повірений селян – 553  
Пільчук Г.А., землевласник – 827  
Пільчук П.Г., землевласник – 827  
Пільчук Ю.А., землевласник – 827  
Пільченко О.П., землевласник – 2196  
Пінчук Г.А., селянин, землевласник – 1981  
Пінчук О.Г., селянин, землевласник – 1981  
Пінчук П.Г. селянин, землевласник – 1981  
Пінчук С.Г., селянин, землевласник – 1981  
Пінчук Т., селянин, землевласник – 600, 601, 763  
Пінчук Ф.Г., селянин, землевласник – 1981  
Піоульський, старший топограф - 1210, 1774  
Піскорська Д.В., землевласниця – 1395  
Піскорський В.Л., землевласник – 1395  
Піскорський Д.В., землевласник – 1063  
Піскорський Л., селянин, землевласник – 1947  
Піскорський Павл.В., дворянин, землевласник – 1947  
Піскорський Петр.В., землевласник – 1063, 1947  
Пісоцький А.Г., селянин, землевласник – 597  
Пісоцький Д.А., селянин, землевласник – 597  
Пісоцький П.А., селянин, землевласник – 597  
Піщанський Д.П., селянин, землевласник – 1917  
Піщанський П.В., селянин, землевласник – 187,1869  
Піщанський П.К., селянин, землевласник – 1917  
Піщевич, в.о. олександрійського повітового землеміра - 1510, 1919, 2103  
Піщимуха В.О., землевласник – 127  
Піщимуха Г.О., землевласник – 127

Плавинський П., статський радник, губернський землемір, член Херсонської губернської землевпорядної комісії – 6, 1013, 1221, 1294, 1351, 1394, 1399, 1400, 1411, 1426, 1429, 1468, 1469, 1479, 1513, 1521, 1522, 1524, 1618, 1647, 1678, 1679, 1762, 1797, 1850, 1904, 2013, 2037, 2038, 2059, 2094-2101, 2196, 2243, 2244, 2251, 2329- 2331, 2340, 2381, 2448, 2455зв.

Пластунова О.М., землевласниця – 1114

Плахута В.Г., селянин, землевласник – 1247

Пленкевич, землемір землевпорядних комісій - 127, 527, 528, 531, 533- 535

Плескач І.Х., селянин, землевласник – 1867

Плескач Ю., селянин, землевласник – 1521

Плетеньов, генерал-майор, власник хутору - 1057, 1490, 1766

Плетеньов С.Т., колезький радник, землевласник – 1739

Плеханов П.В., селянин, землевласник – 2059

Плеханов Ф.В., селянин, землевласник – 2059

Плеханова А., селянка, землевласниця – 2059

Плехотько С.О., селянин, землевласник – 1631, 1989, 2119

Плешивцев М.І., поселянин, землевласник – 896

Плотников, землемір – 603

Плотниченко І.К., селянин, землевласник – 1904

Плотниченко Ю.К., селянин, землевласник – 1904, 1905, 1906

Плугатар А.К., селянин, землевласник – 2177

Плугатар Є.Г., селянин, землевласник – 2177

Плугатар П.Є., селянин, землевласник – 2177

Плугатар П.К., селянин, землевласник – 2177

Плугатар Т.О., селянин, землевласник – 2177

Плугатар Ю.Т., селянин, землевласник – 2177

Плужник К.А., орендар – 2094- 2101

Плужник М.К., землевласник – 827

Плужников А.Ф., орендар – 2094-2101

Плужников І.А., орендар – 2094- 2101

Плужников І.Ф., орендар – 2094- 2101

Плужников Ф.П., орендар – 2094- 2101

Плюхов О., селянин, землевласник – 820

Плющ В.К., селянин, землевласник – 1977

Побегайло В.Т., селянин, землевласник – 1294

Побегайло(в) П.Т., селянин, землевласник – 1294

Повальський Р.С., штабс-ротмістр, повірений. – 1824

Поварнін, топограф лісового відомства - 401

Поварнін А.Т., землевласник – 580

Поварнін С.М., землевласник – 580

Поварнін М.П., землевласник – 580

Поварнін Т.П., землевласник – 580

Погаленчук Т.М., селянин, землевласник – 1869, 1870

Погиленков А.О., землевласник – 471, 472

Погиленков Т.О., землевласник – 471, 472

Погорелець К., селянин, землевласник – 817

Погорелець Ф., селянин, землевласник – 817

Погорелій І., селянин, повірений – 274

Погорелій М.Н., землевласник – 827

Погорелій Н.Р., землевласник – 827

Погорелій Ф.П., землевласник – 827

Погорелін (Погорілець) В., голова Маячківської волості – 520-523

Погорельський А. М., капітан, землевласник – 1067, 1068

Погорілець К., повірений – 2451 зв.

Погорілецький А.Ф., селянин, землевласник – 1917

Погорілецький І.А., селянин, землевласник – 1917

Погорілецький П.Ф., селянин, землевласник – 1917

Погорілецький С.Ф., селянин, землевласник – 1917

Погорільський М.Ф., селянин, землевласник – 2009

Погребний М. – 5,6,2456 зв.

Погребняк Я.І., селянин, землевласник – 1977

Погуляй І.С., селянин, землевласник – 1524

Погуляй С.Ю., селянин, землевласник – 1524

Подвойський В., землевласник – 543

Подгайний І., селянин, землевласник – 1867

Подгайний М., землевласник – 1867

Подгоренко І.І., селянин, землевласник – 1917

Подгоренко Й.І., селянин, землевласник – 1917

Подгоренко П.Я., селянин, землевласник – 1917

Подгоренко Я.І., селянин, землевласник – 1917

Подгорінов М., дворянин - 1758

Подгорний А.А., землевласник – 127

Подгорний К.А., землевласник – 127

Подгорний П., селянин, повірений – 2267

Подковиров В.Т., селянин, землевласник – 676, 809, 813

Подоба І.Г., кандидат природознавчих наук, повірений Фальц-Фейнів – 539

Подольський І.І., землевласник – 534 (6 зв.)

Подольський Т.М., землевласник – 534 (6 зв.), 535

Подольський П., помічник землеміра - 1946

Подопригора С., селянин – 483

Подпаляя Є.Р., землевласниця – 827

Подпалов О.П., дворянин, землевласник, повірений – 100, 194, 202, 206, 207, 212, 214- 217, 532, 591, 713, 714, 716, 796, 815 - 822, 832, 835, 840, 871, 1533, 1534, 1824, 2150, 2250, 2241, 2269- 2273, 2445

Подтикайлов, селянин, землевласник – 1728

Подурець М., міщанин – 996

Подшивайленко (Подшиваненко) Д.С., міщанин, землевласник – 1223, 1224

Поєленков Т., землевласник – 431

Позеха В.О., селянин, землевласник – 1247

Позняков П., селянин, землевласник – 1720

Позняков П.О., селянин, землевласник – 2451 зв.

Позняков (Поздняков) Ф.Ф., селянин, землевлас. – 410, 418, 813

Поканасв, М.О., землевласник – 1587, 1591, 1593

Покрищенко П.С., орендар – 2094-2101

Покутній Й.І., селянин, землевласник – 1247

Полегенький І., уповноважений сільської громади – 1708- 1710

Полегенько Г.Я., селянин, землевласник – 2451 зв.

Полегенько І.П., селянин, землевласник – 2451 зв.

Полегенько М.П., селянин, землевласник – 2451 зв.

Полежаєв Т.Ф., перекопський купець 2-ї гільдії, землевласник – 467, 876

Полежаєва В.О., вдова купця – 468

Полицин М.І., селянин, землевласник – 1917

Поличинський І., священник с.Любимівка – 433

Поліщук В.Ф., селянин, землевласник – 1904

Поліщукова С.Д., селянка, землевласниця – 1904- 1906

Поліщученко, землемір землевпор. комісії -464,528-530, 2451зв.

Половина І., землевласник – 1867

Полозов П., прапорщик, землемір - 26, 1204, 1439, 1510

Полозова (Парізо-де-ла-Валетто) О.П., землевласниця – 2284

Полозок В.В., землевласник – 1303- 1307

Полозок В.С., землевласник – 1301-1303

Полозок М.В., землевласник – 1303- 1307

Полонська (Сфим'єва-Лушковська) О.І., землевласниця – 902

Полле Х.М., колоніст, землевласник – 1411

Полосович П.Г., дворянин, повір. князя Любомирського К.С. – 28

Полтавченко (Полтавченко) З.І., селянин, землевласник – 1444, 1809- 1811, 2007, 2441

Полтарацький М.Ф., статський радник, землевласник – 22, 23, 1187, 1188, 2011, 2211-2214, 2426

Полуденна (Найден) С.Д., землевласниця – 732

Полуденний І.М., 1-й, сел., землевлас. – 1746, 1752, 1754, 2333

Полуденний І.М., 2-й, землевласник – 1746, 1752, 1754, 2333

Полуденний М.А., міщанин, землевласник – 1492, 1336, 2343- 2345, 2434

Полуденний М.М., землевласник – 1686

Полуденний М.Н., землевл. – 764, 766, 859, 1811, 1954, 2357-2359

Полуденний Н., землевласник – 2349, 2350

Полуденний О.М., землевласник – 2340

Полуденний О.С., селянин, землевласник – 1686

Полуденний П.М., член- позичальник земського банку – 1163, 2266, 2436

Полуденний С.М., міщ., член-позичальник зем. банку, землевлас– 1163, 2266, 2343- 2345, 2349, 2350, 2357- 2359, 2428

Полуденний С.С., селянин, землевласник – 1686

Полуденний Т. землевласник – 1954

Полуденні, брати, землевласники – 1336, 2043, 2332

Полуєхтов А.Д., землевласник – 428

Полуєхтов Н., землевласник – 428

Полунін І.Г., селянин, землевласник – 1904- 1906, 2012

Полунін М.Г., селянин, землевласник – 1904- 1906, 2012

Полунін Н.Г., селянин, землевласник – 1904

Полунін С.Г., селянин, землевласник – 1904- 1906

Полупаненко П.Ф., селянин, землевласник – 423

Полусмак М.О., селянин, землевласник – 1247

Полуянов Ф.О., міщанин, повірений – 1744

Полякова Т.М., землевласник – 1350

Поляков Г.А., селянин, землевласник – 597

Поляков І. О., орендар – 2094 - 2101



Поляков М.І., орендар – 2094- 2101  
Поляков О., землевласник – 1600, 1601  
Поляков О.І., орендар – 2094- 2101  
Поляков П.О., орендар – 2094- 2101  
Поляков С.І., орендар – 2094-2101  
Поляков С.О., орендар – 2094-2101  
Пономаренко, землевласник – 375  
Пономаренко, землевласник – 1688  
Пономаренко А.І., селянин, землевласник – 1247  
Пономаренко А.М., землевласник – 1988  
Пономаренко В.А., селянин, землевласник – 1831  
Пономаренко В.М., селянин, землевласник – 1247  
Пономаренко Г.А., селянин, землевласник – 1867  
Пономаренко Г.С., селянин, землевласник – 423  
Пономаренко Є.М., купець, землевласник – 1462- 1464, 1513, 1988, 1995, 2340  
Пономаренко Є.Я., селянка, землевласниця – 1831  
Пономаренко З.Ф., землевласник – 231  
Пономаренко І.М., селянин, землевласник – 1247  
Пономаренко І.М., селянин, землевласник – 2454 зв.  
Пономаренко К.К., землевласниця – 1708  
Пономаренко К.М., купець, землевласник – 1467, 1988, 1996, 2038, 2041  
Пономаренко К.М., селянин, землевласник – 2454 зв.  
Пономаренко М.В., бериславський купець, землевлас. – 1467, 1988  
Пономаренко М.Д., селянин, землевласник – 1904- 1906  
Пономаренко Мик.М., землевлас. – 1462- 1464, 1988, 1995, 1996  
Пономаренко Мих.М., землевласник – 1464, 1988, 1995  
Пономаренко М.М., селянин, землевласник – 2454 зв.  
Пономаренко М.О., селянин, землевласник – 1904  
Пономаренко М.П., селянин, землевласник – 1831  
Пономаренко М.С., землевласник – 127  
Пономаренко М.С., землевласник – 231  
Пономаренко О.Д., землевласник – 1708  
Пономаренко П.А., селянка, землевласниця – 1831  
Пономаренко П.В., селянин, землевласник – 1831  
Пономаренко П.Є., землевласниця – 1708  
Пономаренко П.М., селянин, землевласник – 1247  
Пономаренко П.М., землевласник – 1467, 1988  
Пономаренко Р., міщанин – 996  
Пономаренко Р.Д., землевласник – 1709  
Пономаренко С., дяк, повірений – 2250  
Пономаренко С., селянка, землевласниця – 2454 зв.  
Пономаренко С.М., землевласник – 1462- 1464, 1988, 1995, 1996  
Пономаренко С.Р., землевласник – 1708  
Пономаренко С.Ф., землевласник – 231  
Пономаренко Т.Т., землевласник – 127  
Пономаренко Ф.Г., землевласник – 231  
Пономаренко Я.О., селянин, землевласник – 1904- 1906  
Пономарчук В.Л., землевласник – 231  
Пономарчук Є.В., землевласник – 231  
Пономарьов, титулярний радник, старший землемір – 1433- 1435  
Пономарьов Євг., землевласник – 348,350  
Пономарьов Єрм., землевласник – 348,350  
Пономарьов, І., міщанин, повірений – 2211  
Пономарьов І.І., повірений – 1187, 1188, 2011  
Пономарьов Т., землевласник – 348, 350  
Понятовський, граф, землевласник. – 1026, 1036  
Попандопуло (Попандополова), дружина генерал-майора, землевласниця – 1008, 1026  
Поплавський Ф.В., землевласник. – 286- 290  
Попов, генерал, землевласник. – 885  
Попов, колезький секретар, старший землемір - 1487  
Попов, купець, землевласник. – 2298  
Попов, купець, повірений – 1040  
Попов А., землевласник. – 449  
Попов В., титулярний радник, землемір - 761, 1449, 1877, 2222, 2426, 2439  
Попов В.І., землевласник. – 145  
Попов Г., секретар Катеринославської межевої контори – 2308  
Попов Д.Х., селянин, землевласник – 1831  
Попов Є.В., селянин, землевласник – 456, 457, 463  
Попов Є.Я., селянин, землевласник – 1831  
Попов І., священник – 540  
Попов І.О., особистий почесний громадянин, повірений - 792  
Попов К.Ю., колезький реєстратор, землевласник – 1543  
Попов Л.К., приватний повірений – 1667, 1669, 1680, 2014- 2020, 2064, 2116  
Попов М., титулярний радник, таврійський губернський землемір - 163, 232, 399, 400, 901, 1212, 1392, 1393, 2337, 2338  
Попов П.М., повірений – 2172  
Попов П.Х., селянин, землевласник – 1831  
Попов С. – 441  
Попов Ф., унтер-офіцер, повірений – 1212  
Попов Х.Д., селянин, землевласник – 1831  
Попов Ю.В., дворянин, землевласник – 900  
Попов Я.Д., селянин, землевласник – 1831  
Попова, землевласниця – 905  
Попова Є.А., дружина прапорщика, землевласниця – 1488, 1489  
Попова К.І., дружина колезького реєстратора, землевласниця – 1543, 2114  
Попова М.К., дружина колезького асесора, землевласниця – 1285  
Попова О.М., землевласниця – 596  
Попович О., селянин, землевласник – 2247  
Поповченко Д.М., селянин, землевласник – 1904- 1906  
Поповченко С.М., селянин, землевласник – 1904  
Поповченко Ф.О., селянка, землевласниця – 1904- 1906  
Попроцька В.Ю., поміщиця – 1026, 1042, 1043  
Попроцька Ф., селянка, землевласниця – 2059  
Попроцький А.В., селянин, землевласник – 2059  
Попроцький Вікт.В., селянин, землевласник – 2059  
Попроцький Вол.В., селянин, землевласник – 2059  
Попроцький І.В., селянин, землевласник – 2059  
Попроцький І.П., селянин, землевласник – 2059  
Попушой П.Ф., селянин, землевласник – 2454 зв.  
Поротов, межувальник - 1255, 1574  
Портаненко Т.Х., землевласник – 146  
Портна Д.П., селянка, землевласниця – 1248, 1249  
Портная П.О., селянка, землевласниця – 423  
Портний О.О., селянин, землевласник – 1248, 1249  
Портнов М. В., повірений – 1394  
Порной Н.Н., селянин, землевласник – 423  
Портной С., селянин, землевласник – 565, 567  
Портной Т.Р., селянин, землевласник – 423  
Портъє Л.Й., поселянин, землевласник – 1813  
Портянка А.П., селянка, землевласниця – 1313, 1316, 1317  
Посек, майор, землевласник – 1026  
Поспелов І.С., міщанин, повірений – 751  
Постерначка (Постернакова) М.В., дружина купця, землевласниця - 1300, 1921, 2045  
Посторнак, землевласник – 2078  
Постний О.М., селянин, землевласник – 597  
Постов Т., землевласник – 2048  
Постол І., повірений – 579  
Потанер І.І., землевласник – 1371  
Потапенко М.П., селянин, землевласник – 1225  
Потапенко П.В., селянин, землевласник – 1225  
Потапенко П.П., селянин, землевласник – 1225  
Потапов Л., міщанин, землевласник – 1221, 1598, 1846  
Потесенко Я.І., управителя маєтку – 1069, 1070  
Потеряйко, гласний Херсонської міської думи – 1267, 1268  
Пот'є К.В., землевласник – 203, 571, 855, 869  
Пот'є К.І., генерал-лейтенант, землевласник – 329, 485- 491, 625, 721, 758, 824, 855  
Потлог(ова) А.Д., дружина підполковника, землевласниця – 1285  
Потлог К.Ф., дворянка, землевласниця – 1541  
Потлог М.О., дворянин, землевласник – 1092, 1093, 1539, 1540  
Потлог(ов) (Потлох) М.П., підполковник, землевласник – 1285, 1433- 1435, 1928  
Потлог Ф.О., дворянин, землевласник – 1093, 1539, 1540  
Потлохов (Плохотов, Потлахов), землевласник – 1089- 1091, 1812  
Потлохов, полковник, землевласник – 1717, 2108, 2109  
Потопільський І., економічний писар – 1393  
Потоцький С.О., граф, тасмний радник, землевласник – 1026, 1029, 1037, 1041  
Потравка А.П., селянин, землевласник – 2413  
Потравка Є., землевласник – 2077  
Потравка П.Х., селянин, землевлас. – 1279, 1327, 1827- 1829, 2077  
Потравка Х., землевласник – 2077  
Потравка Х.Я., землевласник – 1983, 1989, 1990  
Потравкі, землевласники – 2077  
Потрухов А.І., селянин, землевласник – 423  
Потрухов Є.І., селянин, землевласник – 423  
Потрухов І.І., селянин, землевласник – 423

Потрухова А.І., селянка, землевласниця – 423  
 Потрухова Л.І., селянка, землевласниця – 423  
 Потрухова М.З., селянка, землевласниця – 423  
 Потрухова Мар.І., селянка, землевласниця – 423  
 Потрухова Марф.І., селянка, землевласниця – 423  
 Потурай П. І., землевласник – 1350  
 Потьомкін О.В., майор, землевласник – 1607  
 Потьомкін Г.О., князь, землевласник – 5, 6, 30, 2298, 2456 зв.  
 Поцелусв І., управитель маству Рахманових – 405  
 Пошивай А.Г., селянин, землевласник – 288  
 Прейс, статський радник, молодший член меж. канцелярії – 1621  
 Прендель, землевласник – 2251  
 Прензилевич А., землевласник – 535  
 Пржилуцький Р.В., землемір - 1799  
 Приб Е.Е., поселянин, землевласник – 254, 1508  
 Приб С., землевласниця – 1063  
 Приб Ф.Е., поселянин, землевласник – 254, 1508  
 Приб Х.Е., поселянин, землевласник - 254, 1508  
 Приказнов О.І., колезький асесор, землевласник – 24, 29, 1144  
 Приказнова Г. Н., селянка, землевласниця – 24, 29, 1144  
 Приступка О.П., селянин, землевласник – 2413  
 Приступницький С., сільський староста с. Новоолексіївка – 538  
 Приходьки, брати, землевласники – 325  
 Приходько, землевласник – 212  
 Приходько А.А., землевласник – 1309  
 Приходько В.Ф., селянин, землевласник – 792  
 Приходько М.Г., поселянин, землевласник – 896  
 Приходько Т., землевласниця – 2122  
 Пришевський Т.П., землевласник – 534 (6 зв.), 535  
 Прищепа В., землевласник – 219  
 Прищепа Г.К., селянин, землевласник – 212  
 Пробет К.А., колоніст, землевласник. – 2381  
 Пробет К. К., колоніст, землевласник. – 2381  
 Пробет Ф.К., колоніст, землевласник. – 2381  
 Пробет Х.К., колоніст, землевласник. – 2381  
 Провоторова М.М., землевласниця – 1295  
 Продченко М. П., селянин, землевласник – 1247  
 Продченко П.П., селянин, землевласник – 1247  
 Продченко Ф.О., селянин, землевласник – 1247  
 Прозоровський А., повітовий землемір – 52- 65, 600, 601  
 Прокопенко П.М., селянин, землевласник – 2037, 2038  
 Прокопєць П.М., селянин, землевласник – 1248, 1249  
 Прокопєць Ф., селянин, землевласник – 1248, 1249  
 Прокопов І.Ф., землевласник – 231  
 Прокопова С.Я., землевласниця – 231  
 Прокопова М.С., дружина колез. асесора, землевласниця – 1879  
 Прокопович В.Х., міський секретар, землевласник – 19, 28, 31, 34  
 Пронько М. І., селянин, землевласник – 2059  
 Проскура Л.К., землевласник – 127, 527  
 Проскурин К., селянин, землевласник – 591  
 Проскурка І., селянин, землевласник - 355  
 Проскуров Л., селянин, землевласник – 591  
 Простак Н., повірений – 1448, 2448  
 Просяновський Г., землевласник – 535  
 Просяновський С., землевласник – 533, 535  
 Протченко Д.С., селянин, землевласник – 423  
 Протченко Л.С., селянин, землевласник – 414- 416  
 Протченко П.С., землевласник – 412  
 Прохно С., повірений – 1448, 2448  
 Прохоров, одеський купець, землевласник – 1036  
 Прохоров П., старший кресляр, землемір - 68, 482, 787  
 Прохорчук І.І., селянин, землевласник – 1832  
 Прохорчук Ф.І., селянин, землевласник – 1832  
 Прохощенко П., дворова людина поміщ. Енгельгарда В.В. – 1320  
 Проценко Г.О., землевласник – 827  
 Проценко Д.О., землевласник – 827  
 Проценко К.О., землевласник – 127  
 Проценко К.О., землевласник – 827  
 Процький Я.Г., селянин, землевласник – 1869, 1870  
 Прудкун Г.П., землевласник – 127  
 Прудкун М.П., землевласник – 127  
 Прудський І.О., селянин, землевласник – 2451 зв.  
 Прудський К.О., селянин, землевласник – 2451 зв.  
 Прудський П.О., селянин, землевласник – 2451 зв.  
 Прудський С.А., селянин, землевласник – 458  
 Прудський С.Ю., селянин, землевласник – 458  
 Прудський Я., повірений – 2451 зв.  
 Прудський Я.А., селянин, землевласник – 458  
 Прутковський, надвірний радник, другий член Катеринославської  
 межової канцелярії - 31, 34  
 Прутько П.І., міщанин, землевласник – 582  
 Пруцький В, землевласник – 435  
 Пруцький О.І., селянин, землевласник – 2408  
 Прядка А.Ф., селянин, землевласник – 41  
 Прядка Ф.С., селянин, землевласник – 41  
 Псіол (Делакур) К.М., землевласниця – 1332, 1394  
 Псіол О., капітан 2-го рангу, землевласник – 1394  
 Пугач В.С., землевласник – 1301, 1304- 1307, 1310- 1312  
 Пуголовко О.В., дружина унтер-офіцера, землевласниця – 2126  
 Пудченко Є.Г., землевласниця – 1113  
 Пузик (Пузин) К.П., селянин, землевласник – 1494, 1526- 1530,  
 1634, 1951, 2006  
 Пузін, надвірний радник, поміч. Таврійського губ.землеміра - 804  
 Пуканевич, землевласник – 535  
 Пуленєць К., землевласник – 533  
 Пуленєць М., землевласник – 533  
 Пуленєць С., землевласник – 533  
 Пульнєв Г.А., селянин, землевласник – 2413  
 Пульнєв С.С., селянин, землевласник – 2413  
 Пуля Є., селянин, уповноважений селян – 274  
 Пуля М.О., землевласник – 492  
 Пуляєв К.А., землевласник – 529  
 Пуляєв Р.Б., землевласник 529, 818  
 Пуляєв Т.Н., землевласник – 529  
 Пуляєв Ф., селянин, землевласник – 513  
 Пурич Г., землевласник – 1374, 1375  
 Пурич І., землевласник – 1374, 1375  
 Пустовой М.Г., селянин, землевласник – 2037-2038  
 Пустовойтенко Л., селянин, землевласник – 2048  
 Пустовойченко А., селянин, землевласник – 2048  
 Пустошкіна, дружина контр-адмирала, власниця хутора – 1057  
 Пучкин В.В., селянин, землевласник – 497  
 Пучкин Ф.В., селянин, землевласник – 497  
 Пучков Ф.І., повірений – 1901  
 Пушкарьов Ф., повірений – 226  
 Пушеровська О.М., вдова надвірного радника, землевласниця –  
 595, 808, 811  
 Пушеровський (Пушаровський) М., ялтинський повітовий  
 землемір - 187, 234, 252- 256, 306, 342, 400, 414, 418, 427, 438,  
 439, 441, 518, 559, 626, 682, 683, 723, 769, 782, 794, 906, 916  
 Пушеровський О.М., землевласник – 813  
 Пфунд І.Й., поселянин, землевласник – 1507  
 Пхайко О.Н., землевласник – 128  
 Пшеничний, землемір - 169, 170, 528, 829  
 Пшеничний А.Г. селянин, землевласник – 210, 213, 215, 216  
 Пшеничний Г.Ф., селянин, повірений – 2107  
 Пшеничний І.Т., селянин, землевласник – 295  
 Пшеничний О.К., селянин, землевласник – 1977  
 Пшеничний П.І., землевласник – 231  
 Пшеничний С.Я., селянин, землевласник – 295  
 Пшенищнюк Ф.Д., селянин, землевласник – 1917  
 Пшик, селянин, землевласник – 542  
 Пшик А.І., землевласник – 832, 833, 835  
 Пшик П.І., селянин, землевласник – 206, 214, 544  
 Пшик Ф.І., селянин, землевласник – 214, 544  
 П'яник А.В., селянка, землевласниця – 1225  
 П'яник А.М., селянин, землевласник – 1225  
 П'яник А.Ю., селянин, землевласник – 1225  
 П'яник В.А., селянин, землевласник – 1225  
 П'яник В.В., селянин, землевласник – 1225  
 П'яник В.П., селянин, землевласник – 1225  
 П'яник Г.М., селянин, землевласник – 1225  
 П'яник Г.П., селянин, землевласник – 1225  
 П'яник І.А., селянин, землевласник – 1225  
 П'яник К.А., селянин, землевласник – 1225  
 П'яник Л.Г., селянин, землевласник – 1225  
 П'яник Л.М., селянин, землевласник – 1225  
 П'яник М.А., селянин, землевласник – 1225  
 П'яник М.В., селянин, землевласник – 1225  
 П'яник Н.М., селянин, землевласник – 1225  
 П'яник П.В., селянка, землевласниця – 1225  
 П'яник П.М., селянин, землевласник – 1225  
 П'ясецька В.А., селянка, землевласниця – 1832  
 П'ясецька С.С., селянка, землевласниця – 1832

Пясецький В.А., селянин, землевласник – 1917  
Пясецький В.К., селянин, землевласник – 1832  
Пясецький І.К., селянин, землевласник – 1832  
Пясецький О.І., селянин, землевласник – 1917  
Пясецький О.К., селянин, землевласник – 1832

## Р

Работін, межувальник - 2182  
Работніков Ш.Л., депутат від колоністів – 1934, 2102  
Равич Б., землемір-таксатор, помічник Херсонського губернського землеміра - 777, 2043  
Рагуліна Н.П., землевласниця – 130  
Радевич П.І., капітан, землевласник – 1372  
Радіонов Т., дворова людина поміщиці Столипіної В.М., – 902  
Радочина, поміщик – 1026  
Радоніч М.Д., землевласник – 1042  
Радченко А.Г., селянин, землевласник – 1867  
Радченко І.Г., селянин, землевласник – 1867  
Радченко М., селянин, землевласник – 1717  
Радченко Мир.Я., селянин, землевласник – 1468- 1469  
Радченко Мих.Я., селянин, землевласник – 1468-1469  
Радченко О., херсонський купець, землевласник – 558  
Радченко П.Г., селянин, землевласник – 1867  
Радченко С., повірений селян – 605  
Радченко Т., селянин, землевласник – 1717  
Радченко Х.Я., селянин, землевласник – 18468, 1469  
Радянов П., повірений селян – 801  
Раєвський С., священник, землевласник – 1217, 1218, 1450  
Раєвський Я., учень Херс. землемірно-таксаторських класів - 2291  
Райліндер Р.Й., поселянин, землевласник – 1575  
Райх Л., землевласник – 1412  
Рак І.С., селянин, землевласник – 1867  
Ракитянський Т.Т., селянин, землевласник – 1978, 1979  
Ракіш Г., селянин, землевласник – 559  
Ралі, купець, орендар – 1009  
Раллі І.А., селянин, землевласник – 1917  
Раллі М.І., селянин, землевласник – 1917  
Раллі П.І., селянин, землевласник – 1917  
Раллі Т.А., селянин, землевласник – 1917  
Ренненкамф М.Л., дворянка, землевласниця – 1538  
Раслевський О.В., штабс-ротмістр, землевласник – 1369  
Расовський С., священник (с.Тягинка) – 1323  
Растопуло, селянин, землевласник – 2115  
Рат Г.Х., поселянин, землевласник – 1813  
Рат Й.Х., поселянин, землевласник – 1813  
Рат П.Г., поселянин, землевласник – 1813  
Ратєєва (Меншикова) О.П., княгиня, вдова ротмістра, землевласниця – 996  
Раус, землевласник – 1785  
Рауш В.В., колоніст, землевласник – 1411  
Рауш Гейнр.В., колоніст, землевласник – 1411  
Рауш Георг В., колоніст, землевласник – 1411  
Рауш Г.Х., поселянин, землевласник – 1813  
Рауш І.В., колоніст, землевласник – 1813  
Рауш Х.Г., поселянин, землевласник – 1813  
Рауш Ю.В., колоніст, землевласник – 1411  
Рауш Я.Г., поселянин, землевласник – 1813  
Рафтопуло, землевласник – 1467  
Рафтопуло Г.П., вдова майора, землевлас. – 790, 813, 1928, 2414  
Рафтопуло(ва) Є.Є., землевласниця – 1928, 2414  
Рафтопуло Є.О., майор, землевласник – 1319  
Рафтопуло К.О., капітан, землевласник – 1319, 1928  
Рафтопуло Л.Є., дворянин, член-позичальник банку, землевласник – 291- 296, 592, 684, 724- 730, 1105, 1106- 1108, 1145, 1219, 1761, 1763, 1928, 2411, 2412, 2414- 2416  
Рафтопуло М.С., лейтенант, землевласник – 1104, 2111, 2412- 2414, 2416  
Рафтопуло(ва) М.І., дружина капітан-лейтенанта, землевласниця – 1433, 1702, 2411  
Рафтопуло М.К., дворянин, землевласник – 1928  
Рафтопуло Н. – 822  
Рафтопуло О.Є., капітан-лейтенант, землевласник – 1065, 1066, 1370, 1432, 1916, 2118, 2414  
Рафтопуло О.К., дворянин, землевласник – 1928  
Рафтопулова, поміщиця – 1057  
Рахманов Г.М., генерал-майор, землевласник – 43, 250, 303, 304, 405, 406, 483, 692, 870, 886, 1505, 1506, 2021  
Рахманова, землевласниця – 46, 258  
Рахманова Є.П., землевласниця – 405, 406, 886  
Рахманови, поміщики. – 915  
Рахновецький, сільський староста с.Острівське – 1981  
Рахновецький Г.Т., селянин, землевласник – 1981  
Раченко Д., повірений казенних поселян – 39  
Рачков Р., поселянин, виборний від селян – 1069, 1070  
Рашевська, дружина полковника, землевласниця – 2073  
Рашевський, землевласник – 1826- 1828, 1929, 2245  
Рашевський О.В., штабс-ротмістр, землевлас. – 1779, 2074, 2432  
Рашевський П.В., дворянин, колезький асесор, землевласник – 1104, 1107, 1739  
Рашкович, князь, підпоручик, землевласник – 10  
Рашкович, поміщик – 1026  
Рашченко В., державний селянин, повірений – 1207, 1434, 1435  
Ребинін, землевласник – 1500  
Ребрієва А.І., землевласниця – 827  
Ребрій Г., селянин – 267  
Ребрій І.С., міщанин, повірений – 705- 707  
Рєва В.Н., селянин, землевласник – 1869, 1870  
Рєва К.К., селянин, землевласник – 1649. 2158  
Рєва Н.М., селянин, землевласник – 1869, 1870  
Рєва О.К., селянин, землевласник – 1649  
Револьт Л.В., капітан швейцарської служби, землевласник – 1212  
Ревуцький, засідатель ольвіоп. повітового суду – 1019- 1022  
Ревуцький, ротмістр, землевласник – 1041  
Редилський І., поручик, херсонський повітовий землемір - 3, 5, 6, 25, 31- 33, 35- 38, 1080, 1084, 1155, 1235, 1238- 1240, 1295, 1338, 1377, 1445, 1451- 1454, 1474, 1482, 1486, 1505- 1509, 1517, 1540, 1581- 1583, 1617, 1639- 1642, 1655- 1661, 1704, 1722, 1725, 1737, 1739, 1775, 1789- 1793, 1795, 1796, 1823, 1868, 1923- 1925, 1973, 2029- 2034, 2050, 2051, 2123, 2171, 2208, 2209, 2221, 2241, 2242, 2246, 2267, 2269-2273, 2275, 2288, 2404, 2406, 2409, 2430, 2456зв.  
Редін К.Ф., селянин, землевласник – 1294  
Редін Т.Ф., селянин, землевласник – 1294  
Редькіна М., землевласниця – 2122  
Режепов М., молочанський волосний писар – 902  
Резанов, поміщик, землевласник – 481  
Резінов, поміщик – 108, 109, 110  
Резниченко А., землевласник – 349  
Резниченко М., землевласник – 349  
Рейбул-Вакарє (Ройбуль-Вакарє) С.М., землевлас. – 685- 687  
Реймар І.Д., майор, землевласник – 1040  
Реймар-Матор, власник млина – 1024  
Реймер, землевласник – 540  
Реймер А.А., землевласник – 246  
Реймер Г. землевласник – 83  
Река, поміщик – 2223, 2224  
Рекушка Л., землевласник – 533  
Ремар, майор, землевласник – 1030  
Ремарьова, землевласниця – 1026  
Рембеза І.С., землевласник – 527  
Рембеза О.С., землевласник – 527  
Рембеза С.К., землевласник – 127, 527  
Рембеза Ф.С., землевласник – 527  
Рембеза Я.І., землевласник – 127, 527  
Рено І. П., радник комерції, землевласник – 1229  
Рєнська, дружина підполковника, землевласниця – 1026, 1032, 1042  
Рєнський П.Я., майор, землевласник – 1026, 1032, 1040  
Рєпкін, старший межувальник - 1606  
Рєпніна (Рєпнінська) Є.В., дружина генерал-лейтенанта, землевласниця – 1299, 1314, 1451- 1453, 1484, 1648, 1928, 2029, 2073, 2241  
Рєпнінська С.Ф., землевласниця – 1083  
Рєп'ях М.С., селянин, землевласник – 1977  
Рєп'яхова Ф.Я., селянка, землевласниця – 1977  
Рєрс, доктор, землевласник – 1065, 1066  
Рєрс, статський радник, землевласник – 2298  
Рєтенко А.Є., міщанин, член-позичальник Херсонського земського банку, землевласник – 844- 846, 1336, 1337, 1954, 2344, 2345, 2349, 2357- 2359  
Рєтенко Є., землевласниця – 2343  
Рєтенко І.Є., міщанин, член-позичальник Херсонського земського банку, землевласник – 862, 1133, 1336, 1337, 1402- 1409, 1686- 1968, 2132- 2134, 2274, 2344, 2345, 2349, 2357- 2359

Ретенко М.Д., міщанка, землевласниця – 1343, 2437  
Ретенко Ф.Є., міщанин, член-позичальник Херсонського земського банку, землевласник – 844- 846, 1342, 1343, 1954, 2132- 2134, 2259, 2437  
Решетилів, землевласник – 1066  
Решетников, станний пристав – 279  
Решетняк Д.Г., землевласник – 128  
Решетняк С.А., землевласник – 128  
Решетняк С.Г., землевласник – 128  
Решетняк М.Г., землевласник – 128  
Решетняк С.Л., землевласник – 128  
Решетов І.І., селянин, землевласник – 497  
Резоглазов А.П., селянин, землевласник – 1874  
Рей (Рій) Я.П., гідротект шляхів сполучень, повірений Бонфорт В.А. та інш. – 329, 485- 490, 721, 855  
Ржанчинський Л. земський начальник 1-ї ділянки Херс. пов.-1867  
Рибальченко А.С., селянка, землевласниця – 1977  
Рибальченко В.М., селянин, землевласник – 1869, 1870  
Рибальченко С., землевласник – 2332  
Рибальченко К., селянин, землевласник – 2332  
Рибальченко М., селянин, землевласник – 2332  
Рибальченко М.І., селянин, землевласник – 1832  
Рибальченко П.М., селянин, землевласник – 1869, 1870  
Рибальченко Т., землевласник – 2332  
Рибальченко Ф., землевласник – 2332  
Рибальченко Ю. А., землевласник – 2332  
Рибальченко Ю.О., землевласник – 2332  
Рибергер А. Й., поселянин, землевласник – 1575  
Рибергер П.Й., поселянин, землевласник – 1575  
Рибильський С.С., стихарний дячок– 801  
Рибін К., повірений. духоворів – 886  
Рибка І., понятій – 689  
Ридоренко К., землевласник – 1292  
Рижев О.І., землевласник – 77  
Риженко П.Д., селянин, землевласник – 293  
Риженко Т., селянин, землевласник – 557  
Рижов І.І., землевласник – 124, 146  
Риков В.В., надвірний радник, одеський повітовий землемір - 1062, 1145, 1146, 1224, 1299, 1382, 1396, 1397, 1493-1530, 1621, 1634, 1666, 1951, 2042, 2254  
Риков Г., член банку – 421, 876  
Рилков (Рилковський) П., землемір межового корпусу - 68, 284, 520- 523, 883, 1501- 1504, 2049- 2051  
Рипенко П.П., селянин, землевласник – 1247  
Рипенко Т.К., селянин, землевласник – 1247  
Рифа М., повірений селян – 682, 683  
Рифа П.М., селянин – 1145, 1146  
Ришковський М., землевласник – 330  
Різаченко А., повірений селян – 2053  
Ріпа (Ріпка) А.М., міщанин, землевласник – 1110, 1929, 1930, 1931, 2056, 2057  
Ріпа Д.М., міщанин, землевласник – 1929, 1932, 1949, 2058  
Рісто І.І., поселянин, землевласник – 1508  
Рісто І.Я., поселянин, землевласник – 254  
Рісто Я.Я., поселянин, землевласник – 254, 1508  
Ріхтер Ф.Г., поселянин, землевласник – 883  
Рішельє, херсонський військовий губернатор – 158, 1038  
Ровнякова (Пономаренко) Н.М., землевласниця – 1467, 1988, 1989, 1991  
Рогальов Г.І., дворянин, землевласник – 1390, 1391, 1651, 2305  
Рогальов С.І., титулярний радник, повірений – 1274  
Рогальова Г., дворянка, землевласниця – 1112  
Рогальова С.В., землевласниця – 2304  
Рогатий П., поселянин, повірений – 2456 зв.  
Рогашевський (Рогошевський) Й., поселянин, землевласник – 2391, 2392  
Рогашевський Йог.Я., поселянин, землевласник – 1575  
Рогашевський Йос.Я., поселянин, землевласник – 1575  
Рогашевський Я.Я., поселянин, землевласник – 1575  
Роговська, землевласниця – 2301  
Роговський Г.І., колезький секретар, землевласник – 2193, 2195  
Рогошевський А.Х., поселянин, землевласник – 1575  
Рогошевський В.Я., поселянин, землевласник – 1575  
Рогошевський Й.Й., поселянин, землевласник – 1575  
Рогошевський Й. О., поселянин, землевласник – 1575  
Рогошевський П.Х., поселянин, землевласник – 1575  
Рогошевський П.Я., поселянин, землевласник – 1575  
Рогоуля, поміщик – 302  
Род К.І., колоністка, землевласниця – 2381  
Род К.М, колоніст, землевласник – 2381  
Родзевич Л.А., майор, управитель мастку Овсянико-Куликовської В.І. – 329, 487  
Родзянко, полковник, землевласник – 325  
Родзянко (Родзянкін) Є.П., дружина полковника, землевласниця – 2073, 2298  
Родзянко М.П., землевласниця – 205- 217, 473, 622, 832, 833, 835  
Родіонов В.Ф., землевласник – 349, 350, 369, 371, 372  
Родіонов І., селянин, землевласник – 463  
Родіонов К.І., селянин, землевласник – 456, 457  
Родіонов О., колезький секретар, землемір - 96, 604- 609, 623, 624  
Родіонова Д.І., землевласниця – 456, 457  
Родіочан А.М., капітан, землевласник – 1029,1037  
Рожко В.П., селянин, землевласник – 1847- 1849  
Рожко Г.А., селянин, землевласник – 1847- 1849  
Рожко Г.П., селянин, землевласник – 1847- 1849  
Рожко І., селянин, землевласник – 1247  
Рожко Т.П., селянин, землевласник – 1847- 1849  
Рожнова П.І., вдова колезького ресстратора, землевлас. – 2301  
Розанов М.П., землевласник – 1456  
Розанов П.П., дворянин, губернський секретар, землевласник – 1147, 1456, 1564, 1566, 1568, 1570, 1765, 1770, 1772, 1773, 1871, 1873, 2061, 2062, 2140- 2142, 2377, 2433  
Розанова І.А., дружина губернського секретаря, землевлас. – 1456  
Розанова М.П., землевласниця – 1456  
Розанова О.П., землевласниця – 1456  
Розен В.В., барон, землевласник – 1659, 1660, 1661  
Розенберг, генерал, землевласник – 903  
Розенверт М.І., вдова полковника, землевлас. - 1143, 1144, 1368  
Розенталь С., херсонський купець, власник саду – 2193  
Розмариця І.А., селянин, землевласник – 1832  
Розновський Андр.І., землевласник – 527  
Розновський Ант.І., землевласник – 127, 527  
Розновський Д.О., землевласник – 127, 527  
Розновський І.О., землевласник – 127, 527  
Розновський М.Д., землевласник – 527  
Розновський П.І., землевласник – 127, 527  
Розов, помічник землеміра - 1521, 1522  
Розовський Д.М., землевласник – 850  
Розумов О., титулярний радник, повітовий землемір - 66, 157, 885  
Ройко Д.М., селянин, землевласник – 1981  
Романенко, землемір землевпорядних комісій - 2332  
Романенко І., землевласник – 1161  
Романенко С., землевласник – 1161  
Романець К.К., землевласник – 1350  
Романець М.О., землевласниця – 1350  
Романець Ф., землевласниця – 1350  
Романов Г., землемір землевпорядних комісій - 436  
Романова К.Ф., вдова контр-адмірала, землевласниця – 1537, 1824  
Романовський, помічник губернського землеміра - 1049, 1195, 1269, 1270, 1321, 1457, 1781, 1952, 2236, 2255  
Романовський О., священник (с.Ташине) – 1014  
Романовський Ф.І., губернський ресстратор, повірений князя Безбородька – 2456 зв.  
Романушко К., З., селянин, землевласник – 1977  
Романюк, в.о. нач. управління землеробства та держ. майна - 578  
Романюк В.К., землевласник – 825  
Романюк К.А., землевласниця – 827  
Романюк Л., начальник управління землеробства і держмайна Таврійської та Катеринославської губерній – 414- 416  
Романюк М.С., землевласник – 827  
Роменський С.З., селянин, землевласник – 1832  
Рослов М., понятій – 427  
Росс С. В., селянин, землевласник – 1524  
Росселі, наглядач 2 округу – 886  
Ростовцев, секретар Херсонської губернської землевпорядної комісії – 1468, 1469, 1797, 1850, 1938, 1979, 2455 зв.  
Ротарев В., военний поселянин, унтер офіцер, писар – 1212  
Ротатий П. – 5  
Ротермунд, землевласник – 2285, 2287  
Ротман М., член-позичальник банку – 1858  
Ротко І.П., провінційний секретар, повірений – 1449  
Рубан Д.П., селянин, землевласник – 1867  
Рубан Є.Ф., землевласник – 2368

Рубан Ів., селянин, землевласник – 2263  
 Рубан Іс., селянин, землевласник – 2263  
 Рубан К.П., селянин, землевласник – 1867  
 Рубан М.П., селянин, землевласник – 1867  
 Рубан Н., селянин, уповноважений селян – 1530  
 Рубан О.Т., селянин, землевласник – 1867  
 Рубан С.К., селянин, землевласник – 1248, 1249  
 Рубан С.Т., селянин, землевласник – 1867  
 Рублевський П.С., селянин, землевласник – 1832  
 Рублевський С.А., селянин, землевласник – 1832  
 Рублевський Ф.С., селянин, землевласник – 1832  
 Рув'є, радник комерції, землевласник – 50, 203, 722, 758, 869  
 Рув'є К.І., землевласниця – 758  
 Руденко, селянин, землевласник – 1542  
 Руденко А., селянин, землевласник – 560  
 Руденко А.Г., селянин, землевласник – 1396, 1397  
 Руденко А.Г., селянин, землевласник – 1493, 1494  
 Руденко В., диякон, депутат від Херсонського Успенського Собору для піклування про бідних дух. звання – 323, 2448  
 Руденко Г.І., землевласник – 231  
 Руденко Є.Г., селянин, землевласник – 1382, 1396, 1397, 1494  
 Руденко Є.К., землевласник – 231  
 Руденко І.В., селянин, землевласник – 1904- 1906  
 Руденко І.Г. 1-й, землевласник – 1382, 1396, 1397, 1493, 1494  
 Руденко І.Г. 2-й, землевласник – 1382, 1396, 1397, 1494  
 Руденко І.К., міщанин, землевласник – 1623- 1627, 2157, 2170  
 Руденко І.Л., землевласник – 146  
 Руденко І.М., селянин, землевласник – 464  
 Руденко І.Ю., селянин, землевласник – 1524  
 Руденко К.В., селянин, землевласник – 1904, 1905, 1906  
 Руденко К.Я., селянин, землевласник – 1867  
 Руденко Л.А., землевласник – 77  
 Руденко М.В., селянин, землевласник – 1904- 1906  
 Руденко М.М., землевласник – 713, 715  
 Руденко О.Г., землевласник – 1382  
 Руденко О.К., міщанин, довірений – 1741- 1744  
 Руденко Ф.Т., селянин, землевласник – 290  
 Руденко Х., землевласник – 572  
 Руденков М., указний паламар, повірений – 1210  
 Рудик, землемір землевпорядних комісій - 1867, 1905, 1906  
 Рудинко Є.К., міщанин – 467  
 Руднев, землевласник – 2304  
 Руднев, помічник землеміра – 1451- 1453  
 Руднев А. – 189  
 Руднев Г., священник (с Чалбурда) – 795  
 Руднев І.Ф., землевласник – 1381  
 Руднев О., землевласник – 1381, 2405  
 Руднев С., землевласник – 1381  
 Руднев Ф., землевласник – 1381  
 Рудницька (Чижевська) М., землевласниця. – 534 (7зв.)  
 Рудь А.К., селянин, землевласник – 242, 245, 293  
 Рудь А.К., селянин, землевласник – 1524  
 Рудь І.К., селянин, землевласник – 292, 293  
 Рудь К.В., селянин, землевласник – 1524  
 Рудь Ф.П., селянин, землевласник – 1678  
 Рудько С. землевласник – 671  
 Ружин Д, поселянин, повірений – 1774  
 Руї, поручик, землевласник – 10  
 Рукін С., поселянин, повірений селян – 159  
 Рулов Д.А., селянин, землевласник – 1832  
 Рулов І.А., селянин, землевласник – 1832  
 Рулов О.А., селянин, землевласник – 1832  
 Рунге (Рунг) К.А., землевласник – 191, 617  
 Рунге К.Ф., поселянин, землевласник – 254, 1508  
 Русецька К.В., землевласниця – 534 (6 зв.)  
 Русецька М., землевласник – 535  
 Русецький А., землевласник – 535  
 Русецький І., землевласник – 535  
 Русецький І.Г., землевласник – 534 (6 зв.)  
 Русо П., землевласник – 1374, 1375  
 Русов, землевласник – 2278  
 Русов О.П., потомствений почесний громадянин, землевласник – 1297, 1359, 1360, 1363, 1365, 1366, 1557, 1571- 1573, 2201  
 Русов П.С., акерманський купець 1 гільдії – 2124  
 Русол К.Д., селянин, землевласник – 2454 зв.  
 Русол І.Й., селянин, землевласник – 2454 зв.  
 Русол Л.П., селянин, землевласник – 2454 зв.  
 Русол М.Н., селянин, землевласник - 2037, 2038  
 Русол Н., гласний Херсонської міської думи – 2193  
 Русол О.Й., селянин, землевласник – 2454 зв.  
 Руссалов, купець, землевласник – 1195  
 Руссо, землевласник – 2376  
 Руттер(н) І., римсько-цісарський генерал-консул - 6, 2298, 2456  
 Руф М.М., колоніст, землевласник – 2381  
 Рябіна, землевласник – 2008  
 Рябінін, межувальник - 1264, 1643, 1683, 2183, 2184  
 Рябінін В.Т., землевласник – 1587, 1593, 2438, 2440  
 Рябінін І.Д., землевласник – 2440  
 Рябінін К.І., міщанин, землевласник – 2438  
 Рябінін М.О., повірений – 1974  
 Рябінін П., землевласник – 2438, 2440  
 Рябінін Ф.П., купець, землевласник – 1073, 1075, 1076, 1288, 1289  
 Рябков П.З., землемір-таксатор - 113, 114, 189, 998, 1104-1108, 1116, 1325, 1481, 1651, 1728, 1731, 1772, 1773, 1775, 1845, 2150, 2291  
 Рябов– 902  
 Рябчик І., землевласник – 81  
 Рябуха Б.Я., землевласник – 1709  
 Рябуха М.Б., землевласник – 1708  
 Рябуха Х.С., землевласник – 1709  
 Рябуха Ю.Я., землевласник – 1708  
 Рязанов, землевласник – 2368  
 Рязанцев М.М., землевласник – 827

**С**  
 Сабадаш А.К., селянин, землевласник – 1869, 1870  
 Сабадаш І.К., селянин, землевласник – 1869, 1870  
 Сабецький М.Г., військовий товариш., землевласник – 520, 521, 1702, 2214  
 Сабодаш Г.П., землевласник – 1762  
 Сабодаш О.С., землевласник – 1762  
 Сабченко В.І., селянин, землевласник – 1831  
 Савельсон М., землемір, ревізор землевпорядних комісій - 1016, 1523, 1524, 1867, 2026- 2028  
 Савенко І.С., землевласник – 145  
 Савенко М.Ю., селянин, землевласник – 1524  
 Савенко Р.П., селянин, землевласник – 1248- 1250  
 Савенко Ф., селянин, землевласник – 1521  
 Савицький, землемірний учень - 1861  
 Савицький, таврійський губернський землемір – 158- 160, 241, 406, 915  
 Савицький А.Ф., колезький асесор, землевласник – 1039  
 Савицький І., священник (с Іванівське) – 282  
 Савицький Л., помічник землеміра - 1372, 1517  
 Савін В., селянин, повірений - 2110  
 Савинич В.І., старший землемір землевпоряд. комісій – 414-416  
 Савосик В.Р., селянин, землевласник – 1981  
 Савренко (Савренський), межувальник - 1258  
 Савродим, брати, землевласники – 236, 238  
 Савродим А.С., селянин, землевласник – 236-238, 568, 569  
 Савродим Є.С., селянин, землевласник – 292  
 Савродим І.С., селянин, землевласник – 235, 237, 238, 568, 569  
 Савродим Й., селянин, землевласник – 568  
 Савродим О.С., селянин, землевласник – 236, 238  
 Савродим П.С., селянин, землевласник – 235, 238, 568, 569  
 Савродим С.З., селянин, землевласник – 565- 569  
 Савун С.Ф., міщанин, землевласник – 1772, 1773, 1936, 1937, 2125, 2141, 2417  
 Савуни, міщани, землевласники – 2396- 2400  
 Савченко, член Херсонської міської управи – 1082  
 Савченко І.Т., міщанин, землевласник – 1104- 1106, 1108, 1743, 1744, 1755  
 Савченко М., купець – 996  
 Савчук Г., уповноважений селян – 735-738  
 Савчук С.М., землевласник – 1709  
 Сагайдак, землемір землевпорядних комісій - 1647  
 Сагайдак З.Й., селянин, землевласник – 2454 зв.  
 Сагайдак І.Л., селянин, землевласник – 2454 зв.  
 Сагайдак К.Я., селянин, землевласник – 2454 зв.  
 Сагайдак О.Л., селянин, землевласник – 2454 зв.  
 Сагайдак О.Я., селянин, землевласник – 2454 зв.  
 Сагайдак П.П., селянин, землевласник – 1468, 1469  
 Сагайдак Ф.П., селянин, землевласник – 1468, 1469  
 Сагановський М.В., прикажчик – 2426

Садовий Д.К., селянин, землевласник – 293  
 Садовий С.Д., селянин, землевласник – 1825  
 Садовий Т.Д., селянин, землевласник – 1825  
 Садовський С., священник (с.Сербулівка) – 1212  
 Садотат Д.Л., селянин, землевласник – 1831  
 Садотат К.Д., селянин, землевласник – 1831  
 Садченко І.І., селянин, землевласник – 1831  
 Саснко, землемір - 2340  
 Саснко М., селянин, землевласник – 2048  
 Саснко Х., уповноважений селян - 455 зв.  
 Саснко Я. Г., міщанин – 2372, 2373, 2374  
 Сазонов Г.С., землевласник – 208  
 Сайко С.Є., землевласник – 1350  
 Саймонов (Сойманов) І.О., майор, землевласник – 19, 20, 1207, 1433- 1435, 1484, 1945  
 Саймонов (Сайманов) М.Ф., полковник, поміщ. – 3, 5, 6, 2456 зв.  
 Сакурнко І.П., селянин, повірений громадян – 1081  
 Салатенко В.Д., селянин, землевласник – 1294  
 Салатенко К.В., селянин, землевласник – 1294  
 Салатенко Ф.В., селянин, землевласник – 1294  
 Салістранов, поміщик – 1854  
 Салов В.Я., селянин, землевласник – 2454 зв.  
 Салов В.М., селянин, землевласник – 2454 зв.  
 Салов Д.М., селянин, землевласник – 2454 зв.  
 Салов Є.Ф., селянин, землевласник – 2454 зв.  
 Салов І.С., селянин, землевласник – 2454 зв.  
 Салов Н.І., селянин, землевласник – 2454 зв.  
 Салов П.Ф., селянин, землевласник – 2454 зв.  
 Салов Р.О., селянин, землевласник – 2454 зв.  
 Салов С.І., селянин, землевласник – 2454 зв.  
 Салов Х.Г., селянин, землевласник – 2454 зв.  
 Салов Ю.М., селянин, землевласник – 2454 зв.  
 Салова Є., селянин, землевласник – 2454 зв.  
 Салова Є.С., селянин, землевласник – 2454 зв.  
 Салова У.Л., селянин, землевласник – 2454 зв.  
 Саловкін, майор, землевласник – 1652  
 Салос Л., ветеринарний лікар, землевласник – 889  
 Салтан І.С., землевласник – 1709  
 Сальков В.В., купець, землевласник – 813  
 Сальников, штабс-капітан, депутат Таврійської палати державного майна – 89  
 Сальникова, дружина колезького асесора, землевласниця – 483  
 Самарін, капітан, землевласник – 10  
 Самарський, землевласник – 207  
 Самарський М., селянин, повірений – 1797  
 Самбулов П., прапорщик, землевласник - 847  
 Самбура В.С., землевласник – 1351  
 Самбура Є.С., землевласник – 1351  
 Самбура К.С., землевласник – 1351  
 Самбурська М.М., поміщиця - 1041  
 Самодін М., землевласник – 349  
 Самойленко І.А., міщанин, землевласник – 2014, 2017, 2018  
 Самойлов, землевласник – 78  
 Самойлов, землевпорядник - 1294  
 Самойлов, поміщик – 167, 168  
 Самойлов, сенатор, землевласник – 2298  
 Самойлов М.Н., обер-гауптман, дійсний статський радник, землевласник – 1581, 1757, 1759  
 Самойлов П., надвірний радник, поміщик – 409  
 Самойлов С., землевласник – 480  
 Самойлова, землевласниця – 699  
 Самойлова О., землевласниця – 68  
 Самойлови, землевласники – 694  
 Самойлович З.З., капітан, землевласник мойловський, майор, землевласник – 447, 465 1030  
 Самородний В.І., селянин, землевласник – 1247  
 Саморупова, землевласниця – 827  
 Самоткан В.П., селянин, землевласник – 1867  
 Самоткан П.Р., селянин, землевласник – 1867  
 Сампре, граф, землевласник – 50  
 Самраєнко В.О., особистий почесний громадянин, повірений – 1772, 1773, 2125  
 Самсоні-Тодоров Ф.Г., губерн. секретар, землемір, повірений – 80, 81, 91, 125, 131, 134- 136, 147, 148, 181, 194, 195, 210, 213, 226, 246, 251, 252, 469, 286- 295, 325, 332, 333, 346, 351- 356, 407, 417, 430, 431, 443, 444, 445, 456-463, 466, 469- 474, 477, 491, 503, 504, 512, 513, 514, 515, 525, 541, 556-564, 582-591, 619, 686, 713- 717, 722, 724-729, 470, 472  
 Самсонов, член Херсонської губернської землевпорядної комісії – 1468, 1469, 1797, 1850, 1979, 2455 зв.  
 Самченко У., селянка, землевласниця – 1521  
 Сандусь М.І., землевласник – 245  
 Сандусь Т.Г., землевласник – 243, 245  
 Санжаровський (Санжеровський) Д.Д., бериславський купець, землевласник – 72, 189, 697, 1107, 1462, 1467, 1483, 1826- 1829, 1995, 2066-2071, 2405, 2436  
 Санжаровський (Санжеровський) Д.П., бериславський купець, землевласник – 1214, 1348, 1349, 1587- 1589, 2333  
 Санжаровський І.Д., землевласник – 1827, 1828, 2405  
 Санжаровський К., землевласник – 2428  
 Санжаровський М.Д., землевласник – 1827, 1829, 2405  
 Санжаровський П.Д., землевласник – 1827, 2405  
 Санжаровські, землевласники – 1492, 2425  
 Санін, селянин, землевласник – 478  
 Санін А.І., землевласник – 108, 109, 110, 481  
 Санін А.І., селянин, землевласник – 2451  
 Санін А.Г., селянин, землевласник – 2451 зв.  
 Санін А.Ф., землевласник – 529  
 Санін В., селянин, землевласник – 481  
 Санін Г.Т., селянин, землевласник – 2451 зв.  
 Санін Г.Ф., селянин, землевласник – 2451 зв.  
 Санін З.Г., селянин, землевласник – 2451 зв.  
 Санін І., селянин, землевласник – 513  
 Санін І.В., землевласник – 108, 109, 110  
 Санін І.М., селянин, землевласник – 529  
 Санін Й.М., селянин, землевласник – 2451 зв.  
 Санін К.І., селянин, землевласник – 108- 110, 481  
 Санін К.І., селянин, землевласник – 2451 зв.  
 Санін Л., селянин, землевласник – 513  
 Санін Л.І., селянин, землевласник – 527  
 Санін М., селянин, землевласник – 513  
 Санін М.В., землевласник – 108, 109, 110  
 Санін П.Г., селянин, землевласник – 2451 зв.  
 Санін П.М., селянин, землевласник – 724, 729  
 Санін Т.І., селянин, землевласник – 594, 726, 2408  
 Санін У., селянин, землевласник – 481  
 Санін Я.Г., селянин, землевласник – 2451 зв.  
 Саніна Є.Л., землевласниця – 231  
 Саніна Л.І., землевласниця – 108, 109, 110  
 Саніна М.С., селянка, землевласниця – 2408  
 Саніна Н.М., селянка, землевласниця – 2451 зв.  
 Санокерівський, купець, землевласник – 1085  
 Сапак А., землевласник – 421, 876  
 Сапак Е.А. перекопський купець 2-ї гільдії, землевласник – 417  
 Сапак Ю.А., перекопський купець 2-ї гільдії, землевласник – 417  
 Сапакови, землевласники – 421  
 Сapidонов Г., повірений селян – 580  
 Сапронов С., селянин, землевласник – 283  
 Сарана А.М., селянин, землевласник – 1248, 1249  
 Сарана К.М., селянин, землевласник – 1248, 1249  
 Сарана М.В., селянин, землевласник – 1248, 1249  
 Сарапанюк І.М., землевласник – 231  
 Сарапанюк О.А., землевласник – 231  
 Сарафанов В. топограф - 1290  
 Саренков, власник слободи – 2  
 Сартюк, селянин, землевласник – 542  
 Сасонович В.І., селянка, землевласниця – 2329  
 Сасонович Л.Г., селянин, землевласник – 2329  
 Сасонович М.О. старша, селянка, землевласниця – 2329  
 Сасонович М.О. молодша, селянка, землевласниця – 2329  
 Сасонович П.О., селянин, землевласник – 2329  
 Сасонович С.О., селянин, землевласник – 2329  
 Сасонович Т.В., селянка, землевласниця – 2329  
 Сасонович Ф.І., селянка, землевласниця – 2324  
 Сафонов, полковник, землевласник – 2021, 2446  
 Сафонов Х., поселянин, землевласник – 915  
 Сафонова І.І., землевласниця – 534 (7 зв.)  
 Сахар М., селянин, землевласник – 2197  
 Сахарєв О. губернський секретар, землевласник – 1485  
 Сахаров, поміщик – 1026  
 Сахаров, старший помічник землеміра - 267  
 Сахаров Олександр С., поручик, землевласник – 1014  
 Сахаров Олексій С., поміщик – 1007, 1014  
 Сахарова Є.П., землевласниця – 1014

Сахачевська М.Ф., дворянка, землевласниця – 1112  
Сачковська О.І., селянка, землевласниця – 2314  
Сачковська Т.Г., селянка, землевласниця – 2314  
Сачковський І., селянин, землевласник – 2314  
Сачковський К.П., селянин, землевласник – 2319  
Сачковський О.Л., селянин, землевласник – 2319  
Сачковський О.М., селянин, землевласник – 2319  
Сачковський П.Л., селянин, землевласник – 2319  
Сашко Г.І., селянин, землевласник – 1708  
Сашко І.І., землевласник – 1708  
Сваричевський, мелітопольський повітовий землемір - 216, 426, 742, 768, 783, 784, 884, 896, 902, 2302  
Свежин В.Д., селянин, землевласник – 423  
Свежина Т.Г., селянин, землевласник – 423  
Свергун Я., селянин, землевласник – 713  
Светлицький В., землевласник – 179  
Светлов, повітовий землемір - 455, 621, 676, 690, 762, 790, 848  
Свешников В., землемір - 997, 1059, 1060, 1190, 1207, 1434- 1437, 1474, 1482, 1484, 1516, 1722, 1776, 2042, 2102, 2113, 2171, 2254, 2264- 2406  
Свечин О.І., дійсний статський радник, землевласник – 1014  
Свечин О.О., ротмістр, землевласник – 1007, 1014  
Свечина В.О., землевласниця – 1014  
Свечина Л.Г., дружина колезького радника, землевлас. – 2046  
Свечина Н.О., землевласниця – 1014  
Свинаренко І., селянин, повірений селян – 1426-1431  
Свинаренко Я., селянин, повірений селян – 1072  
Свинкін, надвірний радник, херсонський губернський землемір - 1113, 1224, 1279, 1280, 13333, 1334, 1344, 1348, 1349, 1460, 1757, 1758, 1898, 2045, 2127, 2128, 2379  
Свідерський Д., священник (с.Іванопетрівське) – 1299  
Свідерський О.Є., землевласник – 1391  
Свідлов Г., землевласник – 198  
Свідлов З., землевласник – 146  
Свістунов П.С., дійсний тайний радн., сенатор, землевлас. – 1489  
Свістунова, дружина генера, землевласниця – 1488  
Свобода М.Г., селянин, землевласник – 2059  
Свобода С.Г., селянин, землевласник – 2059  
Свосхотов, колезький асесор, помічник землеміра - 68, 1721  
Святополк-Мирська, княгиня, землевласниця – 1645, 1646  
Севрюк В., землевласник – 535  
Севрюк І., землевласник – 535  
Севрюков О.Г., землевласник – 529  
Севчук М.М., землевласник – 1709  
Седлецька А.Д., селянка, землевласниця – 334  
Седлецька А.Ф., селянка, землевласниця – 334  
Седлецький А.М., селянин, землевласник – 334  
Седлецький В.Л., землемір землевпорядних комісій – 1248- 1250, 1294, 1848, 1903, 1976, 2059, 2180, 2248  
Седлецький Г.М., селянин, землевласник – 334  
Седнев Д., управитель економії – 226  
Седько П.І., селянин, землевласник – 1524  
Сезарьова К., дружина статського радника, землевласниця – 1485  
Сейгелів К., ногаєць, селянин – 425  
Селедець Т., снігурівський сільський староста – 1662  
Селсцев С.Н., селянин, землевласник – 729  
Селіванов Є., землевласник – 1715  
Селістранов (Сільверсван, Сільверсванов), землевласник – 1545, 1549, 1551- 1553  
Селунська М.М., вдова бригадира, землевласниця – 1040  
Селунський, полковник, землевласник – 10  
Семененко М.Г., селянин, землевласник – 1904, 1905, 1906  
Семененко П.Г., селянин, землевласник – 1904  
Семенець І.З., селянин, землевласник – 2177  
Семенов, інженер, топограф – 275- 277, 427, 611  
Семенов, член Херсонської губ. землевпоряд. комісії – 1938  
Семенов Г.М., землевласник – 545  
Семенов М., повірений – 2451  
Семенов М., селянин, повірений селян – 1439, 1510  
Семенов М.О., селянин, землевласник – 2451 зв.  
Семенов П., кнесьяр - 1979, 2455 зв.  
Семенов П., селянин, землевласник – 352  
Семеновський, помічник інженера - 1252, 1253  
Семенченко І.Н. землевласник – 827  
Семенченко М.І., селянин, землевласник – 2451 зв.  
Семенченко Н., власник хутору – 273  
Семенченко С.С., землевласник – 827  
Семеха (Семха) Д.А., селянин, землевласник, повірений – 1246, 1847- 1849, 1876, 1944  
Семякін, майор – 43  
Сенгер А.М., поселянин, землевласник – 1507  
Сенен П., землевласник – 544  
Сендецька З., землевласниця – 1708  
Сенд(л)ецький І.І., землевласник – 1709  
Сендецький І.М., уповноважений сільської громади – 1708- 1710  
Сендецький О.С., землевласник – 1708  
Сент-Прі (Сант-Прі) К.Ф., пер Франції, граф, дійсний статський радник, землевласник – 241, 307- 309, 700, 701  
Сенько К.С., селянин, землевласник – 1524  
Серба П.Ф., оleshківський купецький син, землевласник – 1612, 1615  
Серба Ф.П., оleshківський купець, землевласник – 1296, 1610, 1611, 1614, 1616  
Сербін А., священник (с.Снігурівка) – 1619, 1662  
Сербінов, землевласник – 1559, 1560, 1561, 1564, 1569  
Сербінов В.В., землевласник – 2404  
Сербінов В.Д., дворянин, землевласник – 1154, 1765, 1770- 1773, 1871, 1873, 2125, 2137- 2139, 2141, 2142, 2363, 2378  
Сербінов Д.В., дворянин, землевласник – 1731, 2377  
Сербінов К.П., двор., штабс-капітан, землевласник – 2402, 2403  
Сербінов Л.Д., дворянин, надвір. радник, землевлас. – 1769, 1772, 1773, 1872, 1873, 2014- 2020, 2116, 2125, 2136, 2141, 2362  
Сербінов М., херсонський купець – 2246  
Сербінов М.М., землевласник – 851  
Сербінов О.В., землевласник – 2402  
Сербінов О.Д., дворянин, землевласник – 1300, 1772, 1773, 1921, 2125, 2136- 2143, 2362, 2363, 2376  
Сербінов П.Д., дворянин, землевласник – 1772, 1773, 1871, 1873, 2125, 2137-2139, 2141, 2142  
Сербінов П.Х., губернський секретар, землевласник – 30  
Сербінова В.Л., землевласниця – 1872  
Сербінова Є.Г., землевласниця – 1772, 1773, 2125, 2136, 2141  
Сербінова Є.О., повірена – 2403  
Сербінова Є.С., вдова лейтенанта, землевласниця – 2402  
Сербінова М.Д., дворянка, землевласниця – 1772, 1773, 2125, 2136, 2137, 2138, 2139, 2141, 2142  
Сербінова Н.В., землевласниця – 2402  
Сербінова О.В., землевласниця – 2402  
Сербінови, землевласники – 696, 2361  
Сервулі П.К., землевласниця – 668  
Сервулі Я., селянин, землевласник – 236, 238, 564, 568, 569  
Сергєєв А.П., селянин, землевласник – 1294  
Сергєєв І., селянин, землевласник – 506  
Сергєєв К.П., селянин, землевласник – 1294  
Сергєєв, поміщик – 1263  
Сергєєва, поміщиця – 1264, 1265  
Сергїєнко А.К., міщанин, землевласник – 2403  
Сергїєнко І.С., селянин, землевласник – 1618  
Сергїєнко К.В., орендар – 2094- 2101  
Сергїєнко П.В., орендар – 2094-2101  
Сердюк В.Д., землевласник – 1709  
Сердюк К.Й., землевласник – 1709  
Сердюк О.С., селянин, землевласник – 1181  
Сердюк О.О., землевласник – 1181  
Сердюк П.І., землевласниця – 1708  
Сердюк (Сердюков, Сертюк) С.Ю., державний селянин, землевласник – 129, 150, 182, 502, 547, 548, 792  
Сердюк Т.С., землевласник – 1709  
Сердюк Ф.С., селянин, землевласник – 1247  
Сердюк Ф.О., землевласник – 1709  
Сердюков В.С., землевласник – 827  
Сердюков К.Г., вільний штурман – 447  
Сердюков (Сердюк) О.С., землевласник – 853, 854, 875, 880, 881  
Сердюкова, дружина капітана, власниця будинку – 10  
Сердюкова К.С. – 108, 109, 868  
Сердяцький П.Ф., колезький канцелярист – 5. 6  
Серебряков Ф., землемір - 2181, 2182  
Середа І., землевласник – 459  
Середа І.П., орендар – 2094-2101  
Середа М.С., селянин, землевласник – 1467  
Середа С.Ф., землевласник – 1310- 1312  
Середа Ф.А., селянин, землевласник – 1986  
Серединська М., дружина штабс-капітана, землевлас. – 1718, 1862  
Серединський А., землевласник – 2023

Середін, землевласник – 2287  
 Середній В.К., землевласник – 127  
 Середній І.І., землевласник – 127  
 Середній Т.І., землевласник – 127  
 Серженко А.А., селянин, землевласник – 423  
 Серженко Є.А., селянин, землевласник – 423  
 Серженко І.Ф., селянин, землевласник – 497  
 Серженко П.Ф., селянин, землевласник – 497  
 Седов А.М., селянин, землевласник – 497  
 Седов В.І., селянин, землевласник – 497  
 Седов І.Г., селянин, землевласник – 497  
 Седов І.І., селянин, землевласник, уповноважений селян – 496, 497, 501  
 Седов М.І., селянин, землевласник – 497  
 Седов М.С., селянин, землевласник – 497  
 Седов С.С., селянин, землевласник – 497  
 Седов Ф.І., селянин, землевласник – 497  
 Седов Ф.М., селянин, землевласник – 497  
 Седова П.І., селянка, землевласниця – 497  
 Секач, землемір - 48, 140, 143, 402, 611, 825  
 Серенко С.А., селянин, уповноважений селян – 722  
 Серий В., селянин, землевласник – 356  
 Серий Г.Ф., землевласник – 374  
 Сивак П. – 410  
 Сивак С.М., селянин, землевласник – 813  
 Сивкович Л., землевласник – 535  
 Сивкович Л.А., землевласник – 534 (7 зв.), 535  
 Сивокобилка Д.Д., селянка, землевласниця – 1874  
 Сивокобилка Є.Г., селянин, землевласник – 1874  
 Сивокобилка Є.С., селянка, землевласниця – 1874  
 Сивокобилка С.Г., селянин, землевласник – 1874  
 Сидельников І.З., селянин, землевласник – 2451 зв.  
 Сидельников П.І., селянин, землевласник – 2451 зв.  
 Сиденко П.Л., селянин, землевласник – 2454 зв.  
 Сидоренко К.Н., селянин, землевласник – 1810, 1811, 2007  
 Сидоренко М.В., селянин, землевласник – 1247  
 Сидоренко М.Г., землевласник – 529  
 Сидоренко М.М., землевласник – 1709  
 Сидоренко М.Т., землевласник – 854, 865, 875, 881  
 Сидоренко П.В., селянин, землевласник – 1247  
 Сидоренко Р.Т., землевласник – 854, 865, 875, 881  
 Сидоренко Сав.М., землевласник – 1709  
 Сидоренко Сам.М., землевласник – 1709  
 Сидоренко Ф., повірений – 1776, 2102  
 Сидоренко Ф.В., землевласник – 1709  
 Сидоренко Я.В., селянин, землевласник – 1708  
 Сидоркін Г.Ф., селянин, землевласник – 1797, 2008  
 Сидоркін Ф.Ф., селянин, землевласник – 1247, 1359, 2202  
 Сидоров І.І., селянин, землевласник – 1832  
 Сидорова О., селянка, землевласниця – 1832  
 Сизинський М., протоієрей – 441  
 Сизоненко В.К., землевласник – 1709  
 Сизоненко В.М., землевласник – 1709  
 Сизоненко О.М., землевласник – 1709  
 Сизоненко Т.М., землевласник – 1709  
 Силенький М., губернський секретар, генеральний землемір - 1026, 1029, 1031, 1032, 1035-1037, 1042- 1044, 1087, 2217-2219  
 Силкін Л., селянин, землевласник – 1846  
 Силкін Х., селянин, землевласник – 1221, 1846  
 Сильниченко, землевласник – 823  
 Сильниченко Л.Г., селянин, землевласник – 374  
 Симанов В.І., поручик, землевласник – 1824  
 Смирієнко Г.С., селянин, землевласник – 1917  
 Симінченко А.В., селянин, землевласник – 1917  
 Симінченко В.К., селянин, землевласник – 1917  
 Симінченко І.В., селянин, землевласник – 1917  
 Симінченко Я.В., селянин, землевласник – 1917  
 Симон Е.Б., поселенин, землевласник – 1807  
 Симон І.Е., поселенин, землевласник – 255, 518, 1509  
 Симон М.Е., поселенин, землевласник – 255, 518, 1509  
 Симоніцький М., повірений селян – 689  
 Симонов Е., повірений громади колоністів – 251  
 Симонов І.К., колезький архіваріус, землевласник – 1516  
 Симчевський, поміщик – 1490, 1766  
 Синельник Д.Т., селянин, землевласник – 2177  
 Синельник М.Т., селянин, землевласник – 2177  
 Синельник Ю.Т., селянин, землевласник – 2177  
 Синельников, генерал, землевласник – 2385, 2386, 2389  
 Синельников В.І., майор, землевласник – 221, 281, 282,  
 Синельников І.М., полковник – 3  
 Синельников П.С., селянин, землевласник – 2177  
 Синельникова А.В., вдова генерал-майора, землевласниця – 221  
 Синицький В.Н., землевласник – 91  
 Синицький М.В., спадковий почес. громадянин, землевлас.-731  
 Синченко Д., землевласник – 572  
 Синюков К., поселенин, депутат від селян– 159  
 Сипаренко В., селянин, землевласник – 1790  
 Сиргієнко, приватний землемір - 1379, 2368  
 Сирдюк Г., селянин, землевласник – 2263  
 Сирмя Г.С., селянин, землевласник – 1248, 1249  
 Сиромля І.Г., селянин, землевласник – 1247  
 Сиротенко Ю., селянин, землевласник – 563, 565-567  
 Сиротинський А.М., колезький реєстратор, землевласник – 2444  
 Сисенко А.Г., селянин, землевласник – 1904, 1905, 1906  
 Сисоєв Д., перекопський купець, землевласник – 78  
 Сисоєв Д.С., мелітопольський купець 2-ї гільдії – 129, 542  
 Сисоєва, купчиха, землевласниця – 46  
 Сисоєви, землевласники– 446, 541, 571  
 Ситий К.П., селянин, землевласник – 1847-1849  
 Ситник А., селянин, землевласник – 557  
 Ситник А., селянин, землевласник – 1374, 1375  
 Ситник С.П., селянин, землевласник – 1468, 1469  
 Ситник Т.А., міщанин, землевласник – 1886, 1889  
 Ситников, поміщик – 1490, 1766  
 Ситников І.А., губернський секретар, засідатель верхнього земського суду Кавказького намісництва – 11. 12  
 Ситченко, землевласник – 1974  
 Ситченко О.Ф., селянин, землевласник – 1117, 1269, 1332, 1412, 1728, 2225, 2226, 2231-2235, 2237, 2238, 2240  
 Ситченко П.Т., землевласник – 1332  
 Сич В.І., селянин, землевласник – 1247  
 Сич М.П., селянин, землевласник – 1247  
 Сич П.В., селянин, землевласник – 1247  
 Сич С.І., селянин, землевласник – 1247  
 Сичеванов, поручик, землевласник – 1861, 1863  
 Сичеванов (Сочеванов) Г., дворянин, землевласник – 1542, 2111,2112  
 Сичевський, капітан, землевласник – 905  
 Сівачева К.Т., землевласниця – 179  
 Сіденко І.О., міщанин, землевласник – 2149, 2150, 2158  
 Сіденко К.О., міщанин, землевласник – 2149, 2150  
 Сіденко М., міщанин, землевласник – 2158  
 Сікач І., селянин, землевласник – 734- 738  
 Сікач М., селянин, землевласник – 734- 738  
 Сікірін Я.П., унтер-офіцер, повірений – 2406, 2409  
 Сікорська Л.І., селянка, землевласниця – 1294  
 Сікорський, землевласник – 1309  
 Сікорський В.Д., відставний рядов., землевлас. – 1741, 1744, 1745  
 Сікорський Г.О., селянин, землевласник – 1294  
 Сільверсван (Сільверстван), землевлас. – 1398, 1805, 1808, 2043  
 Сільверсван В.К., дворянин, землевласник – 2066-2072, 2341  
 Сільверсван Є.К., дворянка, землевласниця – 2065, 2341  
 Сільверсванов, землевласник – 2114  
 Сімченко А.Т., селянин, землевласник – 1917  
 Сімченко Д.А., селянин, землевласник – 1917  
 Сімченко К., землевласник – 668, 669  
 Сіпко Є., поселенин – 483  
 Сіпле Альб.Я., селянин, землевласник – 1874  
 Сіпле Андр.Я., селянин, землевласник – 1874  
 Сіпле Г.Я., селянин, землевласник – 1874  
 Сіпле Я.Б., селянин, землевласник – 1874  
 Сірий В., землевласник – 1802, 1803  
 Сірий В.П., уповноважений громади селян – 90  
 Сіриченко, кресляр Херсонської міської управи – 1402-1409, 1559-1595, 1599, 1614, 1630, 1677, 1913, 1960-1968, 2023, 2065, 2129- 2131, 2376  
 Скадовська А.І., землевласниця – 400, 677  
 Скадовська М.М., землевласниця – 68  
 Скадовська М.П., землевласниця – 116-123, 125, 222- 225, 467, 583- 589  
 Скадовська О.О., землевласниця – 1799  
 Скадовська С.Б., землевласниця – 224  
 Скадовський, землевласник – 527  
 Скадовський Б.Б., надвірний радник, землевл. – 30, 161, 162, 1732



Скадовський Б.Я., землевласник – 450- 452, 549  
Скадовський Г.Г., дворянин, землевласник – 1154  
Скадовський Г.Л., дворянин, землевласник – 1154, 1475, 1765, 1769, 1771- 1773, 1814, 1816- 1818, 1871, 2362-2367, 2369-2370, 2373- 2375, 2378  
Скадовський І.Г., дворянин, землевласник – 1154  
Скадовський Л.Б., штабс-ротмістр, землевласник – 1086  
Скадовський Л.Г., дворянин, землевласник – 1154  
Скадовський М.Л., дворянин, землевл. – 1475, 1814, 1816-1818  
Скадовський С.Б., дворянин, землевласник – 98-107, 113,114, 125, 194, 224, 225, 243- 245, 321, 322, 417, 435, 436, 448, 512, 513, 591, 713- 720, 815- 822, 1532  
Скадовський Я.Я., колезький радник, землевласник – 115, 163, 164, 303, 304, 421, 433, 453, 454, 458, 461, 504  
Скадовські, землевласники – 1814-1818, 1872, 1873, 2377  
Скакун Є.В., селянин, землевласник – 1247  
Скакун І., селянин, землевласник – 1247  
Скакунов О., селянин, землевласник – 1221, 1846  
Скарлігін М., надвірний радник, тираспольський, херсонський повітовий землемір - 323, 1072, 1077, 1081, 1089, 1155, 1299, 1348, 1355, 1356, 1415, 1448, 1455, 1456, 1485, 1508, 1510, 1597, 1620- 1622, 1662, 1719, 1762, 1776, 1845, 1864, 1865, 1918, 1923- 1925, 1935, 1997, 2003, 2030- 2034, 2103-2107, 2110, 2242 .2145, 2247,2448 2267, 2268  
Скибенко Ф.А., тимчасовозабов'язаний селянин, повірен. – 2267  
Скирда Г.Є., селянин, землевласник – 1904, 2012  
Скирда С.Ф., селянин, землевласник – 1904- 1906  
Скирда Л.Ф., селянин, землевласник – 1904- 1906, 2012  
Скирда П.Ф., селянин, землевласник – 1904-, 1906  
Скирденко М.І., селянин, землевласник – 1847- 1849  
Скирко А., селянин, повірений – 1797  
Скляр В., землевласник – 2111  
Скляр Г.К., селянин, землевласник – 1248, 1249  
Скляр Ю.Я., селянин, землевласник – 1708  
Скляренко С., поселенин – 22. 23  
Сковородка М.Г., селянин, землевласник – 1247  
Сколота В., селянин, землевласник – 1463, 1919  
Сколота (Сколото) П.А., селянин, землевлас. – 1982, 1995, 2247  
Скорецький, старший землемір - 1328, 1329, 1874, 2249  
Скорик Д.К., селянка, землевласниця – 1869, 1870  
Скорик М.Н., селянин, землевласник – 1869, 1870  
Скорик Я.І., селянин, землевласник – 1977  
Скорикова Н.М., селянин, землевласник – 1977  
Скориченко В.Н., селянин, землевласник – 1981  
Скориченко Г.Н., селянин, землевласник – 1981  
Скориченко Ф.Н., селянин, землевласник – 1981  
Скориченко Я.Н., селянин, землевласник – 1981  
Скоропадський Г., селянин – 538  
Скриль К.Д., селянин, землевласник – 1524  
Скриль П.М., землевласник – 1881  
Скрильник І.С., землевласник – 179  
Скринько П.Н., селянин, землевласник – 1373  
Скрипелонський П., дяк – 1380  
Скрипка А.П., селянин, землевласник – 1524  
Скрипка Д., селянин, землевласник – 1946  
Скрипка І., селянин, землевласник – 1946  
Скрипка П.Р., селянин, землевласник – 1524  
Скрипка Ф.В., селянин, землевласник – 1524  
Скрипник Д.М., селянин, землевласник – 1277  
Скрипник І.М., селянин, землевласник – 1277  
Скрипник К., селянин, землевласник – 1277  
Скрипник С.М., селянин, землевласник – 1277  
Скрипник Я.Д., нотаріус – 1466  
Слабоспицький І., повірений селян – 251, 252  
Славинська М., селянка, землевласниця – 2059  
Славинський В.М., селянин, землевласник – 2059  
Славинський М.М., селянин, землевласник – 2059  
Славинський П., колезький ресстратор, повірений – 1210  
Славинський Ф.П., селянин, землевласник – 2059  
Следкевич А.В., землевласник – 534 (7зв.)  
Следкевич Є., землевласник – 535  
Следкевич І.С., землевласник – 534 (7 зв.)  
Следкевич С.В., землевласник – 534 (7 зв.)  
Следкевич Т.С., землевласник – 534 (7 зв.)  
Слесаренко А., повірений селян – 553  
Слива Т.Я., селянин, землевласник – 295  
Сливко К.О., селянин, землевласник – 1917  
Сливко П.О., селянин, землевласник – 1917  
Сливицький Д.І., землевпорядник - 1351, 1608, 1850, 1869, 1870, 1938, 1950  
Слинко А.І., селянин, землевласник – 1867  
Слинько К.С., селянин, землевласник – 1904- 1906  
Слинько М.І., селянка, землевласниця – 1904  
Слинько Я.С., селянин, землевласник – 1904- 1906  
Слісаренко К.А., селянин, землевласник – 423  
Слісаренко М.І., селянин, землевласник – 423  
Слісаренко М.Т., селянин, землевласник – 423  
Слісаренко Я.З., селянин, землевласник – 423  
Сломський В., селянин, землевласник – 2263  
Слоновська О.Д., землевласниця – 1737, 1823, 1973, 2123  
Слоновський М.С., штабс-ротмістр, землевласник – 1973, 2123  
Слоновський С.М., штабс-ротмістр, землевласник – 1737, 1823  
Слюсар Г., селянин, землевласник – 248, 772  
Слюсар С., землевласник – 191, 617  
Слятин Д.А., селянин, землевласник – 497  
Смагін В.Р., селянин, землевласник – 456, 462, 464  
Смагін М.Т., селянин, землевласник – 2408  
Смагін П.В., селянин, землевласник – 2451 зв.  
Смагін Р.Т., селянин, землевласник – 724, 2408  
Смагін Т.Р., селянин, землевласник – 456, 462- 463  
Смагіна Х.В., селянка, землевласниця – 2451 зв.  
Смаглій І., селянин, повірений селян – 1558  
Смак П., прикажчик – 1319  
Смельян К.П., землевласник – 534 (7зв.)  
Сметана Ф.Р., селянин, землевласник – 368  
Смирницький, губернський секретар, землемір - 1039  
Смирнов, землевласник – 1099, 1100  
Смирнов І., землевласник - 1974  
Смирнов К.А., спадковий почесний громадянин, миколаївський купець, землевласник – 1500, 1974  
Смирнов М., землемір землевпорядних комісій - 1139, 1140, 1399, 1400, 1401, 1468, 1469, 1479, 1513, 1768, 1850, 1977, 2248  
Смирнов О., миколаївський купець, повірений – 1223  
Смирнов П., помічник землеміра - 2029  
Сміш П., власник хутора – 610  
Смоквін Л., міщанин – 996  
Смола В., селянин, землевласник – 2004  
Смола Г.І., селянин, землевласник – 1382, 1396, 1397, 1493, 1494  
Смола О., селянин, землевласник – 2004  
Смола С., селянин, землевласник – 2004  
Смола Ф.Г., селянин, уповноважений громади селян – 1399- 1401  
Смук М.М., селянин, землевласник – 1294  
Смук П.М., селянин, землевласник – 1294  
Смусенко К.К., землевласник – 1708  
Смусенко Ю.І., землевласник – 1709  
Смутко М., селянин, землевласник – 828  
Смутов В., старший кресляр - 787  
Смятина Є.С., селянин, землевласник – 497  
Снєсарєва О., П., дворянка, землевласниця – 1794  
Снітовський Г.А., селянин, землевласник – 1832  
Снітовський М.А., селянин, землевласник – 1832  
Снітовський Ю.А., селянин, землевласник – 1832  
Собакін Є.І., землевласник – 580  
Собецький, військовий товариш, землевласник – 1928  
Соболевський В.М., землевласник – 53, 534 (7 зв.)  
Соболев Т.Г., землемір землевпорядних комісій - 1441, 1852, 1904, 1908, 1909, 1917, 2175  
Соболь І.О., селянин, землевласник – 423  
Собченко Г.І., селянин, землевласник – 1917  
Собченко Г.С., селянин, землевласник – 1917  
Собченко Д.І., селянин, землевласник 1917  
Собченко І.С., селянин, землевласник – 1917  
Сова Д., селянин – 267  
Содат А.Л., селянин, землевласник – 1831  
Содченко П.І., селянин, землевласник – 1831  
Соєнко Ф., землевласник – 316, 318, 559  
Созонов, майор, землевласник – 1041  
Созонова, поміщиця – 1026  
Сойманов І.О., майор, землевласник – 2246  
Соймонов, землемір - 66  
Соковнін (Саковнін), землевласник – 1779, 1783  
Соковнін, землевласник – 1800  
Сокол С.В., землевласник – 128  
Соколан Г.С., селянин, землевласник – 1847- 1849

Соколенко К.З., селянин, землевласник – 1680  
Соколенко М., військовий поселенин – 1000  
Соколик, купець, землевласник – 1260  
Соколик Є., селянин, землевласник – 1521  
Соколик П., селянин, землевласник – 1755  
Соколик П.П., міщанка, землевласниця – 1755  
Соколиков, поміщик – 1264  
Соколиков П., землевласник – 2039, 2040  
Соколикова, нікопольська купчиха, землевласниця – 1190  
Соколов, землевласник – 1778  
Соколов (Соколовський), надвірний радник, інженер - 1340, 1448, 1711, 2346- 2348  
Соколов, поручик, землевласник – 1413  
Соколов А.М., міщанин, землевласник – 1333, 1334  
Соколов Б., одеський повітовий землемір - 1014  
Соколов В.Є., селянин, землевласник – 2009  
Соколов В.І., селянин, землевласник – 597  
Соколов І.Є., землевласник – 851  
Соколов І.І., селянин, землевласник – 597  
Соколов П.І., купець, землевласник – 1118, 1301, 1306, 1310, 1311, 1511  
Соколов С.В., селянин, землевласник – 2009  
Соколов Т.Д., прапорщик – 19, 20  
Соколова К.М., дружина колезького радника, землевласниця – 1081, 1804  
Соколов-Бородкін К.В., статський радник, землевл. – 1720- 1721  
Соколовський, збур'ївський волосний голова, селянин, землевласник – 176, 233  
Соколовський, колезький реєстратор, землевласник – 1057  
Соколовський, поміщик – 1103, 1263, 1894  
Соколовський І.Й., колезький реєстратор, землевласник – 2439  
Соколовський Л.І., поручик, землевласник – 1864, 1865  
Соколовський Л.С., поручик, землевласник – 2102  
Соколовський М.Л., дворянин, землевлас., повірений – 1221, 1900  
Соколовський (Соколов) Ф., титулярний радник, херсонський повітовий землемір – 157, 1040, 1069, 1070, 1082, 1190, 1213, 1217, 1218, 1285, 1323, 1369, 1424, 1425, 1682, 1757, 1877, 1933, 2073, 2074, 2418, 2432  
Соколовські, поміщики – 1597, 1845, 1916, 2418, 2424  
Сокологорська, графиня, землевласниця – 887  
Сокологорська Г.П., землевласниця – 68  
Сокологорський, поміщик – 84  
Сокольський А., землевласник – 535  
Сокольцев І., паламар – 1232, 1233  
Соколянська І.П., селянка, землевласниця – 1225  
Соколянський Л.Ф., селянин, землевласник – 1225  
Соколянський П.Ф., селянин, землевласник – 1225  
Соколянський Т.У., селянин, землевласник – 1225  
Сокоренко П., священник (с.Другоолександрівка) – 229, 230  
Сокур С.О., селянин, землевласник – 2454 зв.  
Солдатенко, землевласник – 41  
Соловей Г.Г., селянка, землевласниця – 1468, 1469  
Соловей І.К., селянин, землевласник – 423  
Соловей М.В., селянин, землевласник – 1468, 1469  
Соловей Я.В., селянин, землевласник – 1468, 1469  
Соловій, землевласник – 1881  
Соловій, землемір - 733, 739, 918  
Соловій В.Д., селянин, землевласник – 423  
Соловій В.С., дійсний статський радник, камер- юнкер, землевласник – 1824  
Соловій Г.Є., син купця, землевласник – 1789  
Соловій Д.Є., син купця, землевласник – 1789  
Соловій К.С., селянин, землевласник – 1904  
Соловій Ф.П., селянин, землевласник – 423  
Соловіова А.І., селянка, землевласниця – 423  
Соловіова Д.Я., селянка, землевласниця – 423  
Соловіова П.В., дружина дійсного статського радн. – 1537, 1824  
Соловкін П.Я., секунд-майор, землевласник – 2308  
Сологуб, І.М., селянин, землевласник – 1832  
Сологуб М.М., селянин, землевласник – 1832  
Сологуб-Сабадашев, землевласник – 1088  
Солод Є.К., селянин, землевласник – 498  
Солонець Гр., селянин, землевласник – 1400  
Солонець Гур., селянин, землевласник – 1400  
Солонець І.П., селянка, землевласниця – 1400  
Солонець Л., селянин, землевласник – 1400  
Солонецький В.В., землевласник – 1708  
Солонецький Д.Я., землевласник – 1709  
Солонецький Й.В., землевласник – 1708  
Солонецький М.Я., землевласник – 1708  
Солонецький О.П., селянин, землевласник – 1847-1849  
Солонецький Ф.А., землевласник – 1709  
Солоха Г.І., селянин, землевласник – 1867  
Солоха О.Г., селянин, землевласник – 1867  
Солошина, поміщиця – 1256  
Соляник І.А., селянин, землевласник – 1357  
Солянка І.Ю., землевласник – 1350  
Солянка П.Р., землевласник – 1350  
Солянка Ф.І., селянин, землевласник – 1350  
Сомаков Д., землемір - 261  
Соменко А., міщанин, землевласник – 2428  
Сомойлов Г., паламар – 21  
Сомойлов О.М., граф, землевласник – 250  
Сомонов (Соманов), титулярний радник, землемір - 87, 88, 758  
Сонін Д., повірений селян – 553  
Сонін (Санін) І., землевласник – 453  
Сопельников І.Ю., селянин, землевласник – 1468, 1469  
Сопронов (Супрунов) І., селянин, землевласник – 332, 333  
Сопронов Л., селянин, землевласник – 766  
Сопруненко А.М., селянин, землевласник – 2177  
Сопруненко І.А. 1-й, селянин, землевласник – 2177  
Сопруненко І.А. 2-й, селянин, землевласник – 2177  
Сопруненко М.А., селянин, землевласник – 2177  
Сопруненко М.М., селянин, землевласник – 2177  
Сопруненко О.А., селянин, землевласник – 2177  
Сопруненко П.Ф., селянин, землевласник – 2177  
Сопруненко С.М., селянин, землевласник – 2177  
Сорока А.Є., селянин, землевласник – 2177  
Сорока Г.Г., селянин, землевласник – 2177  
Сорока П.Є., селянин, землевласник – 2177  
Сорока Ф.І., селянин, землевласник – 2177  
Сорокін, член Херсонської губ. землевпоряд. комісії – 2013  
Сорокопуд Г.В., селянин, землевласник – 1917  
Сорокопуд Д.І., селянин, землевласник – 1917  
Сорокопуд К.Г., селянин, землевласник – 1917  
Сорокунський Д., землевласник – 1330  
Сорокунський П., міщанин, землевласник – 1104- 1108, 1326, 1328, 1330  
Сорочан Р., землевласник – 1538  
Сорочинський, купець, землевласник – 1273  
Сорочинський І., дворянин, землевласник – 1116, 1205  
Сосевич Л.М. (Шмідт), землевласниця – 245, 321, 322, 1532  
Соседка Є.,уповноважений громади селян – 1277  
Сосін Г.С., землевласник – 545  
Сосін І.Г., землевласник – 545  
Сосін І.М., землевласник – 545  
Сосін І.П., землевласник – 545  
Сосін К.К., землевласник – 545  
Сосін Н.О., землевласник – 545  
Сосін П.Х., землевласник – 545  
Сосін С.П., землевласник – 545  
Сосін Т.Л., селянин, землевласник – 209, 545  
Сосіна А.А., землевласниця – 545  
Сосіна К.Л., землевласниця – 545  
Сосновська, поміщиця – 2021  
Сосновський, землевласник – 2446  
Сосновський В.Ф., колезький асесор, землевласник – 1879  
Сосновський Ф.В., колезький асесор, землевласник – 1878  
Сотников В., херсонський повітовий землемір - 1722  
Сотников К., селянин, землевласник – 2048  
Сотников О., селянин, землевласник – 604  
Сотников Р., селянин, землевласник – 2048  
Соценко, селянин, землевласник – 750  
Соценко Ан., селянка, землевласниця – 560  
Соценко Арт., селянин, землевласник – 560  
Соценко А.К., селянин, землевласник – 290  
Соценко В.Д., землевласник – 231  
Соценко В.Ф., землевласник – 644, 673- 675  
Соценко Є.Г., землевласник – 231  
Соценко М., селянин, землевласник – 560  
Соценко П., селянин, землевласник – 560  
Соценко С., селянин, землевласник – 560  
Сочеванов, дворянин, землевласник – 2008. 2137, 2140, 2142, 2143  
Сочеванов А.Г., дворянин – 113

Сочеванов А.Г., дворянин, землевласник – 1339, 1346, 2287, 2161, 2368, 2376, 2440

Сочеванов Вад.Є., землевласник – 2361, 2376

Сочеванов Віт.Є., землевласник – 2376

Сочеванов Г.І., дворянин, землевласник – 1072, 1075, 1076, 2285

Сочеванов Є.Є., землевласник – 2361, 2376

Сочеванов Є.Ф., поручик, землевласник – 1499

Сочеванов І.М., землевласник – 2376

Сочеванов М.І., землевласник – 2285

Сочеванов М.М., землевласник – 2361, 2376

Сочеванов О.Ф., колезький асесор, землевласник – 1372

Сочеванова (Ірлікова) Л.С., дворянка, землевласниця – 2361, 2364, 2365, 2366, 2369, 2371, 2372, 2375, 2376, 2378

Сочеванова О.Є., землевласниця – 2376

Спаський Є.М., землемір - 252, 257, 1085, 1109, 1110, 1163, 1226, 1227, 1231, 1274, 1276, 1331, 1359, 1360, 1361, 1363, 1364, 1366, 1394, 1520, 1569, 1680, 1681, 1746, 1760, 1761, 1763, 1765, 1769- 1773, 1780, 1856, 1871- 1873, 1893, 1925, 1983, 1988, 1990-1992, 1995, 2036, 2041, 2061- 2064, 2125, 2137- 2143, 2204-2206, 2256, 2274, 2333, 2336, 2403, 2407, 2411, 2412, 2415, 2416, 2417, 2425, 2427

Спаський І., поміщик – 680, 1215, 1922

Спаський М., приватний землемір - 321, 322, 335, 336, 476, 500, 618, 667, 668, 669, 672- 675, 705- 709, 712, 717- 720, 1315, 1532, 1600-1603, 1696- 1700, 1932, 2005, 2111, 2194, 2413

Спендіаров А., землевласник – 539

Спендіаров Г., землевласник – 849

Спендіаров Л.С., почесний громадянин, землевласник – 849

Спендіаров Є.С., перекопський купець 3-ї гільдії – 753

Спендіаров С.Є., перекоп. купець 3-ї гільдії, землевласник – 849

Спеоновський В., писар цеху вільних матросів – 39

Спесивцев К.Р., селянин, землевласник – 2451 зв.

Спесивцев П.М., селянин, землевласник – 2451 зв.

Спиридонов Г.М., селянин, землевласник – 1913

Спиридонов М.М., селянин, землевласник – 1913

Спичак І.А., орендар – 2094-2101

Співак А., селянин, землевласник – 2263

Співак В., селянин, землевласник – 1374, 1375

Співак С.-Р.І., дружина лікаря, землевласниця – 2396, 2397

Спільний Є., селянин, землевласник – 559

Спільний М., землевласник – 469

Спільний М., селянин, повірений селян – 605

Спільний О., селянин, повірений селян – 605

Спільний П., повірений селян – 610

Спільний С.А., селянин, землевласник – 672

Сплавський А.С., землевласник – 534 (7 зв.)

Сподарев І.В., селянин, землевласник – 1981

Спозіто П.І., оleshківський купецький син, землевласник – 2302

Спонадарев К.В., селянин, землевласник – 1981

Спонков О.І., писар – 1081

Сребний Д.І., селянин, землевласник – 2132- 2135

Сребний Є., селянин, землевласник – 1593, 1599

Срібний Г., селянин, землевласник – 2004

Срібний П., селянин, повірений – 1876

Сродников А.К., землевласник – 1269, 1270, 2150, 2225-2237

Сруленко В.Л., селянин, землевласник – 2413

Срумонок І., державний селянин, повірений – 1190

Ставенко Є., повірений селян – 1678, 1679

Ставчук М.М., селянин, землевласник – 1917

Стаковський Ф., шляхтич, повірений – 1318

Сталі, фон, землевласники – 1516, 1604

Сталь Г.Ф., фон, генерал-майор, землевласник – 1445

Сталь К. Г., фон, полковник, землевласник – 1232, 1233

Стан І.Я., селянин, землевласник – 1981

Стан П.І., селянин, землевласник – 1981

Станкевич М., начальник 1-го відділення креслярні - 5

Станкевич М.С., селянка, землевласниця – 1981

Старицький, поміщик – 1854

Старов, титулярний радник, землевласник – 2298

Старов Д.М., колезький реєстратор – 758

Староверов В.П., селянин, землевласник – 545

Староверов Є.Л., землевласник – 545

Староверов І.П., землевласник – 545

Староверов К.П., землевласник – 545

Староверов М.П., землевласник – 545

Староверов Т.Л., селянин, землевласник – 545

Староверов Т.П., землевласник – 545

Староверов Ф.Л., землевласник – 545

Стародубовський К., губернський секретар 282

Старостенко П., селянин, землевласник – 2048

Старчун В.В., землевласник – 128

Старчун С.В., землевласник – 128

Старюк Д., міщанин, землевласник – 1929

Старюк О.Д., міщанин, землевласник – 1931

Старюк О.Д., землевласник – 2056, 2057

Старюк С., Д. землевласник – 2056, 2057

Стась А.М., землевласник – 851

Стась Вас.М., селянин, землевласник – 836, 837, 839- 841, 843

Стась Вол.М., селянин, землевласник – 836, 837, 839, 841

Стась Д.М., селянка, землевласниця – 838- 841, 843

Стась Є.Г., селянка, землевласниця – 836, 837, 840, 841

Стась І.М., селянин, землевласник – 836- 841, 843- 846

Стась К.М., селянка, землевласниця – 838, 839, 841

Стась Меф.А., селянин, землевласник – 837, 839, 840, 842, 851

Стась Мин.А., селянин, землевласник – 831, 836, 838, 839, 841- 843, 851

Стась О.М., селянка, землевласниця – 836, 838- 841, 843

Стась П.М., селянин, землевласник – 841, 843

Статкевич А.І., землевласник – 534 (7 зв.)

Статкевич І., землевласник – 535

Статкевич П.А., землевласник – 53, 534 (7 зв.)

Статкевич Т., землевласник – 535

Статник П.К., селянин, землевласник – 2059

Шашенко Л., селянин, землевласник – 604

Штебловська А.П., селянка, землевласниця – 1981

Штебловська М.В., селянка, землевласниця – 1981

Штебловський В.Р., селянин, землевласник – 1981

Штебловський М.Р., селянин, землевласник – 1981

Штегорюк І.І., землевласник – 231

Штековський І.М., колезький реєстратор, землевласник – 1822

Штековський О.М., дворянин, землевласник – 1822

Штельченко, землевласник – 2433

Штенбок-Фермор В.В. граф, землевласник – 2251, 2339

Штенбок-Фермор В.І., граф, полковник, землевласник – 1719, 1728

Штенбок-Фермор І.В., граф, землевласник – 2251

Штенбок-Фернер, землевласник – 2446

Штендер К., старший землемір – 2094-2101

Штепаненко А.В., землевласник – 128

Штепаненко А.С., землевласник – 186, 797, 798

Штепаненко І.Ф., землевласник – 1709

Штепанов, власник рибзаводу – 273

Штепанов, [землемір] - 40

Штепанов А., губернський секретар, колоніальний землемір - 17, 1000, 1254, 1518, 1683, 1830, 1854, 2393

Штепанов А.Р., селянин, землевласник – 567

Штепанов В.І., колезький секретар, землевласник – 682, 683, 1149, 1150, 1324, 2245

Штепанов В.Ф., підпоручик, землевласник – 1916

Штепанов Г., майор, землевласник – 28, 34

Штепанов Г.Д., землевласник – 655

Штепанов Г.Ф., селянин, землевласник – 597

Штепанов Д., землевласник – 1916

Штепанов Д.М., землевласник – 825

Штепанов І., паламар, повірений – 2219

Штепанов І.М., селянин, землевласник – 1869, 1870

Штепанов І.Ф., селянин, землевласник – 597

Штепанов К.Ф., селянин, землевласник – 597

Штепанов М.А., селянин, землевласник – 1869, 1870

Штепанов М.І., підканцелярист, землевласник – 1449

Штепанов М.К., селянин, землевласник – 1832

Штепанов П.А., управитель мастку Енгельгарда М.В.– 2406, 2409

Штепанов Я.І., прапорщик, землевласник – 1449

Штепанов Р.Є., селянин, землевласник – 597

Штепанов С.Ф., селянин, землевласник – 597

Штепанов Т., повірений – 919

Штепанов Ф.А., селянин, землевласник – 597

Штепанов Ф.К., селянин, землевласник – 1832

Штепанов Ф.Ф., колезький реєстратор, землевласник – 1916

Штепанов Я.Е., селянин, землевласник – 597

Штепанова Д.П., селянка, землевласниця – 1869, 1870

Штепанова М.І., дружина колезького реєстратора, землевласниця – 1934, 1935

Штепанови, землевласники – 1570, 1845

Штепанович Г.К., майор, землевласник – 31

Степанович (Степанова) Д.І., землевласниця – 31- 33, 36, 1877  
 Степанько, писар – 801  
 Степанько Л., селянин, землевласник – 828  
 Степура С.В., землевласник – 1708  
 Степуровський А.Н., землевласник – 534 (8зв.)  
 Степуровський І.А., землевласник – 534 (7 зв.)  
 Степуровський Ф.А., землевласник – 534 (8 зв.)  
 Степурський А., землевласник – 535  
 Степурський Г., землевласник – 535  
 Степурський С., землевласник – 535  
 Стерн Р., підполковник, повірений – 1824  
 Стефановський М., паламар – 1485  
 Стеценко П.М., селянин, землевласник – 1847- 1849  
 Стецько Т.М., селянин, землевласник – 514  
 Шешенко А.С., селянин, землевласник – 1301, 1311, 1312, 1315-  
 1317, 1361, 1366  
 Стена О.П., колезький реєстратор, землевласник – 2113, 2264,  
 2265  
 Стена П.О., губернс. секретар, землевласник – 1499, 2285, 2286  
 Стирчак К., землевласник – 1382, 1493, 1494  
 Стицько Ф.Ф., селянин, землевласник – 289  
 Стібор-Мархоцька М., графиня – 1012  
 Стібор-Мархоцька Т.Ю., графиня, землевласниця – 1012  
 Стібор-Мархоцький Ю.-К. К., граф, колезький радник,  
 землевласник – 1012  
 Стіна, селянин, землевласник – 1111  
 Стог, землевласник – 1118  
 Стог В. М., дворянин, уповноважений – 1221, 1846  
 Стог О.П., вдова генерал-майора, землевласниця – 1221, 1846  
 Стоєв Г.С., землевласник – 1651  
 Стожук І.Ф., селянин, землевласник – 2059  
 Стожук П.Ф., селянин, землевласник – 2059  
 Стожук Т.Ф., селянин, землевласник – 2059  
 Стойкович М., полковник, землевласник – 176  
 Стоковський Ф., дворянин, управитель мастки– 1650  
 Стокроцька М.Й., селянка, землевласниця – 2315  
 Стокроцька Р.О., селянка, землевласниця – 2329  
 Столипіна (Мордвінова) В.М., землевласниця – 902  
 Столяренко П.К., сільський писар – 1072  
 Сторожук А.М., селянин, землевласник – 2454 зв.  
 Сторожук І.М., селянин, землевласник – 2454 зв.  
 Сторожук Лар.М., селянин, землевласник – 2454 зв.  
 Сторожук Лог.М., селянин, землевласник 2454 зв.  
 Сторожук М.М., селянин, землевласник – 2454 зв.  
 Старожук П.В., селянин, землевласник – 2454 зв.  
 Старожук Ф., селянин, землевласник – 2454 зв.  
 Сторчак К.Г., селянин, землевласник – 1396, 1397  
 Сторчак Ф.Г., селянин, землевласник – 1398, 1809, 2004  
 Сторчеус А.М., землевласник – 1709  
 Сторчеус К.С., землевласник – 1708  
 Сторчеус М.Д., землевласник – 1708  
 Сторчеус М.П., землевласник – 1708  
 Сторчеус П.І., землевласниця – 1708  
 Сторчеус Сав., уповноважений селян, землевласник – 1708- 1710  
 Сторчеус Сам.П., землевласник – 1708  
 Сторчеус Сп.П., землевласник – 1708  
 Стоянов, землевласник – 1102  
 Стоянов М.І., капітан, поміщик – 1026, 1033, 1034  
 Страмний К., селянин, землевласник – 235-238  
 Страмнов К.М., селянин, землевласник – 498, 569  
 Страмнов Л.С., селянин, землевласник – 498  
 Страмнов М.С., селянин, землевласник – 565- 569  
 Страмнов О.І., селянин, землевласник – 497  
 Страмнов М.С., селянин, уповноважений селян – 491  
 Страмнов Ф.В., селянин, землевласник – 497  
 Страмнов Ф.М., селянин, землевласник – 498  
 Стратонов, землевласник – 369, 370, 371, 372  
 Страхов, селянин, землевласник – 127  
 Стрежнев З., селянин, землевласник – 604  
 Стрельников І.С., землевласник – 1762  
 Стрельченко, землевласник – 1560, 1562, 1563, 1569, 1570, 1573,  
 2061, 2062  
 Стрельченко В.- 1472  
 Стрельченко В.К., купець, землевл.– 1324, 1461, 1472, 2145, 2195  
 Стрельченко К., землевласник – 1472  
 Стрельченко К.А., селянин, землевласник – 1869, 1870  
 Стрельченко К.І., миколаївський купець, землевласник – 2124,  
 2139, 2141  
 Стрельченко М.Д., дружина купця, землевласниця – 1460  
 Стрельченко П.В., корнет, землевласник – 1461, 1472  
 Стрижак Л., позичальник – 475  
 Стритенський (Сритенський) П., дяк – 1650  
 Строганов (Строгонов), граф, землевласник – 97, 150, 431, 478,  
 542, 544, 694, 771, 834  
 Строганова (Строгонова), графиня, землевласниця – 285, 467, 468,  
 854, 880, 881  
 Строгонов О.Г., граф, генерал- ад'ютант, член Державної Ради,  
 землевласник – 515  
 Стружевський Є.М., селянин, землевласник – 1904- 1906  
 Стружевський М.Л., селянин, землевласник – 1904- 1906  
 Стружевський П.М., селянин, землевласник – 1904- 1906  
 Струтинська А.Ф., землевласниця – 430  
 Струтинський, граф, землевласник – 1433  
 Струтинський Ф., колезький секретар, землевласник – 430  
 Стрюков (Струков), елисаветградський повітовий землемір -  
 1450, 1702  
 Стукан П.Ф., селянин, землевласник – 423  
 Стукан Ф.Г., орендар – 2094- 2101  
 Ступак А., уповноважений селян – 2455 зв.  
 Ступак П., уповноважений селян – 2455 зв.  
 Ступка І., повірений – 2451 зв.  
 Ступка І.Л., селянин, землевласник – 114  
 Стурдза С., поміщик – 1026  
 Стурза, поміщик. – 1008  
 Субота Г., уповноважений селян – 1679  
 Субота П.Г., селянин, землевласник – 1679  
 Сувшов І.Д., дворянський засідатель Дніпровського нижнього  
 земського суду - 126  
 Судерман, землевласник – 48  
 Сукачева С.І., землевласниця – 1796  
 Суковалтенко Ф., стихарний дяк - 89  
 Суковкін М.С., капітан-лейтенант, землевлас. – 1433, 2222- 2224  
 Суковкін С.А., майор, землевласник – 1285, 1432- 1435, 2222,  
 2418, 2419, 2423, 2424  
 Сульга С.Ф., селянин, землевласник – 1524  
 Сульніченко К.Х., землевласник – 127  
 Сульніченко Н.М., землевласник – 127  
 Суповченко, дяк - 433  
 Супрун П.К., землевласник – 1709  
 Супруненко М., селянин, землевласник – 2175, 2177  
 Супрунов І.І., землевласник – 145  
 Супрунов П.В., землевласник – 545  
 Суптель Є., уповноважений селян – 536  
 Суржиков А.Ів., селянин, землевласник – 2454 зв.  
 Суржиков А.Іл., селянин, землевласник – 2454 зв.  
 Суржиков Й.К., селянин, землевласник – 2454 зв.  
 Суржикова Є.І., селянка, землевласниця – 2454 зв.  
 Суржикова М.І., селянка, землевласниця – 2454  
 Сусіков, губ. секретар, землевласник – 307- 309, 488, 489, 490  
 Сусікова М., землевласниця – 307, 308, 309, 488, 489, 490  
 Суслев, титулярний радник, старший землемір – 2222  
 Суслов І.Ф., прапорщик – 26, 1049  
 Сутика, підполковник, власник будинку – 10  
 Суханова, поміщиця – 1241, 1705- 1707, 1854  
 Суханови, землевласники – 1584  
 Сухацький Б.К., селянин, землевласник – 1981  
 Сухацький К.Й., селянин, землевласник – 1981  
 Сухацький К.К., селянин, землевласник – 1981  
 Сухацький Л.К., селянин, землевласник – 1981  
 Сухіна Г., землевласник – 1105, 1106, 1108  
 Сухіна З.Я., селянин, землевласник – 1770, 1771  
 Сухіна (Сухіно) І.Г., херсонський міщанин, землевласник – 1105-  
 1109, 1228  
 Сухіна М.О., дворянин, землевласник – 1537  
 Сухіна (Сухіно) С.Г., херс. міщанин, землевласник – 1105-1109  
 Сухіни, землевласники – 1461  
 Сухінова Г.І., дружина колезького асесора, землевл. – 1270, 1934  
 Сухіно, землевласник – 2077, 2038  
 Сухобрус К.Я., селянин, землевласник – 1764  
 Суховій В.П., селянка, землевласниця – 1832  
 Суховій К.С., селянин, землевласник – 1832  
 Суховій С.М., селянин, землевласник – 1832  
 Сухокобила В.Г., селянин, землевласник – 1913  
 Сухокобила І.Г., селянин, землевласник – 1913

Сухокобила Карп.Г., селянин, землевласник – 1913  
Сухокобила Кост.Г., селянин, землевласник – 1913  
Сухокобила М.Я., селянин, землевласник – 1913  
Сухокобила Ф.Г., селянин, землевласник – 1913  
Сухомлинов, землевласник – 2035, 2036  
Сухомлинов М.Ф., землевласник – 1080  
Сухомлинов Н.Ф., дворянин, землевлас. – 1325, 1326, 1328, 1780  
Сухомлинов О.Ф., землевласник – 1740, 1749- 1756  
Сухомлинова, землевласниця – 1826, 1827, 1829  
Сухом'ясо І., землевласник – 1374, 1375  
Сухом'ясо С., землевласник – 1374, 1375  
Сухотін А., управляючий Одеського відділення Селянського поземельного банку – 1478, 1479, 1515, 2037, 2038, 2243, 2244  
Сушко А.Л., землевласник – 2153, 2165, 2168  
Сушко К., землевласник – 205, 215, 216  
Сушко К., селянин, землевласник – 333  
Сушко К.Л., селянин, землевласник – 2153, 2165, 2168  
Сушко К.Н., селянин, землевласник – 332, 333  
Сушко Н.А., селянин, землевласник – 330, 693  
Сушко П., землевласник – 672  
Сушко С.Н., селянин, землевласник – 332, 333

## Т

Табунщик А.Г., селянин, землевласник – 412, 414- 416  
Табунщик М.І., селянин, землевласник – 1917  
Табунщик П., уповноважений селян – 1762, 1869, 1870  
Тагам Б., ротмістр – 1000  
Тайср Й.Г., поселянин, землевласник – 1575  
Таленик К., землевласник – 671  
Тамилін М., титулярний радник, землемір - 16  
Тамм І., землемір - 6, 31зв., 1426- 1429, 1431, 1832, 2275  
Тамович, поміщик – 1026  
Тамочкін, титулярний радник, землемір - 1009  
Танасевич А.В., селянин, землевласник – 1869, 1870  
Танасевич Д.К., селянка, землевласниця – 1869, 1870  
Танасевич І.В., селянин, землевласник – 1869, 1870  
Танасевич Я.В., селянин, землевласник – 1869, 1870  
Танченко П.С., землевласник – 1708  
Танчик А.П., землевласниця – 1708  
Танчик Г.Ф., землевласник – 1709  
Танчик І.І., землевласник – 1708  
Танчик П.Ф., землевласник – 1709  
Танчик С.С. землевласник – 1708  
Танчик Ф.С., землевласник – 1708  
Таран А.В., селянин, землевласник – 423  
Таран В., помічник землеміра - 1678, 1679  
Таран З., землевласник – 1867  
Таран З., міщанин, землевласник – 734, 738  
Таран І.Х., селянин, землевласник – 358  
Таран К.А., поручик, землевласник – 1081  
Таран М., селянин, землевласник – 713  
Таран Ф.В., селянин, землевласник – 423  
Таран Х.В., селянин, землевласник – 423  
Тараненко М., селянин, землевласник – 2263  
Таранов Ф., землевласник – 1893  
Тарапухов С., дворовий – 1607  
Тарасевич І., селянин, землевласник – 1522  
Тарасевич І.М., селянин, землевласник – 1524  
Тарасевич Ф., уповноважений селян – 1521, 1522  
Тарасенко Х.Є., селянин, землевласник – 1247  
Тарасів Д.Г., селянин, землевласник – 1248, 1249  
Тарасов, землевласник – 1764  
Тарасов К., селянин, землевласник – 2177  
Тарнавська В.І., селянка, землевласниця – 1225  
Тарнавська (Датченко) М.С., селянка, землевласниця – 1225  
Тарнавська П., селянка, землевласниця – 1225  
Тарнавський Д.Д., селянин, землевласник – 1225  
Тарнавський Ден.С., селянин, землевласник – 1225  
Тарнавський Дм.С., селянин, землевласник – 1225  
Тарнавський Д.Х., селянин, землевласник – 1225  
Тарнавський І.І., селянин, землевласник – 1225  
Тарнавський І.С., селянин, землевласник – 1225  
Тарнавський І.Ф., селянин, землевласник – 1225  
Тарнавський Л.Ф., дворянин – 997  
Тарнавський П.С., селянин, землевласник – 1225  
Тарнавський С.Х., селянин, землевласник – 1225  
Тарнавський Ф.С., селянин, землевласник – 1225

Тарнавський Ф.Х., селянин, землевласник – 1225  
Тарнавський Я.Є., селянин, землевласник – 1225  
Тарновська (Таровська) О.К., землевласниця – 904- 906  
Тарновський Г.Д., дійсний студент, землевласник – 896  
Тарновський Л., землевласник – 41  
Тарновський Н., повірений – 2266  
Тарута А.У., селянка, землевласниця – 1373  
Тарута В.Г., селянин, землевласник – 1373  
Тарута В.І., селянин, землевласник – 1373  
Тарута Д.Г., селянин, землевласник – 1373  
Тарута З.М., селянин, землевласник – 1373  
Тарута І.М., селянин, землевласник – 1373  
Тарута М.І., селянин, землевласник – 1373  
Татаренко Л., землевласник – 2015, 2018, 2020  
Татаринів Л., землевласник – 2445  
Татаринів Л.С., міщанин, землевласник – 1283, 1300, 1921  
Татаринів Я., дяк, повірений – 2430  
Татарінова П.І., міщанка, землевласниця – 748  
Татарчевський, землевласник – 1521, 1523, 1524  
Таточенко А.О., міщанин, землевласник – 2321  
Таточенко М.О., селянин, землевласник – 2321  
Таубергер Г.Й., поселянин, землевласник – 1575  
Таубергер Д.М., поселянин – 1575  
Таубергер Й.Й., поселянин, землевласник – 1575  
Таубергер Л.В., поселянин, землевласник – 1575  
Таубергер Л.Й., поселянин, землевласник – 1575  
Таубергер М.В., поселянин, землевласник – 1575  
Тахтай М., землевласник – 1228  
Таярче, трибунчужний паша, землевласник – 50  
Тверденко С., поселянин – 483  
Твердомедов, землевласник – 1825, 2178, 2268  
Твердомедов В.І., землевласник – 1111  
Твердомедов І.І., землевласник – 1111  
Твердомедов І.Т., прапорщик, землевласник – 1155  
Твердомедов С.І., землевласник – 1111  
Твердомедова, поміщиця – 1241, 1243  
Твердомедова Є.І., землевласниця – 1111  
Твердомедова О.П., землевласниця – 1111  
Твердомедова С.І., землевласниця – 1111  
Тельник, землевласник – 375  
Теленик А.В., землевласник – 644  
Теленик В.А., селянин, землевласник – 290, 664  
Теленик Д.І., селянин, землевласник – 290  
Теленик І. – 513, 703, 900  
Теленик І.Ф., селянин, землевласник – 290  
Теленик К.В., селянин, землевласник – 290  
Теленик М.В., землевласник – 641  
Теленик М.Ф., селянин, землевласник – 290  
Теленик О.А., селянин, землевласник – 290  
Теленик Ф.В., селянин, землевласник – 290  
Теленик Я., землевласник – 473, 474  
Тельдсен, виконавець робіт землевпорядних комісії - 1468  
Тельник Г.О., міщанин, землевласник – 376, 377, 389  
Тельник І., селянин, землевласник – 356  
Тельник М.О., міщанин, землевласник – 376, 377, 389  
Тельник Я.О., міщанин, землевласник – 376, 377, 389  
Терабилло, старший топограф - 48, 139, 140, 143, 402  
Терентьев З., губернський секретар, бобринецький повітовий землемір - 996, 1187, 1188, 1424, 1425, 1757  
Терентьев Л., землевпорядник, постійний член Херсонської повітової землевпорядної комісії –1192, 1247, 1350, 1351, 1373- 1375, 1468, 1469, 1521, 1522, 1524, 1832, 1869, 1904, 1910, 1913, 1946, 2009, 2196, 2210, 2243, 2244, 2275  
Терещенкі, селяни, землевласники – 431, 478  
Терещенко А.Є., землевласник – 127, 527  
Терещенко А.Х., землевласник – 127  
Терещенко Д.П., селянин, землевласник – 1524  
Терещенко Д., державний селянин, повірений – 1824  
Терещенко З.Я., землевласник – 127  
Терещенко І.Є., землевласник – 127  
Терещенко І.Ф., землевласник – 127  
Терещенко М. – 326  
Терещенко М.М., землевласник – 827  
Терещенко Н.Ф., землевласник – 127  
Терещенко О.І., селянин, землевласник – 127  
Терещенко С.П., дворянин, землевласник – 1229, 1607  
Терещенко Т.Д., селянин, землевласник – 1524

Терещенко Я.М., землевласник – 827  
 Терлецька М.П., дворянка, землевласниця – 1295  
 Терлецький, дворянин, землевласник – 1612, 1616  
 Терлецький А., почесний громадянин, повірений – 1719  
 Терлецький М., дворянин, землевласник – 1295  
 Терлецький О.М., дворянин, землевласник – 1295  
 Тернавська М.І., землевласниця – 534 (8 зв.)  
 Тернавський В., землевласник – 535  
 Тернавський Г., землевласник – 535  
 Тернавський І.П., селянин, землевласник – 1838  
 Тернавський Л.П., селянин, землевласник – 1838  
 Тернавський М., землевласник – 535  
 Тернавський М.П., селянин, землевласник – 1838  
 Тернавський С., землевласник – 535  
 Тернавський С.П., селянин, землевласник – 1838  
 Тернавський Тим., землевласник – 535  
 Тернавський Тит.І., землевласник – 533, 534 (8 зв.), 535  
 Тернавський Я., землевласник – 535  
 Терне, підполковник, землевласник – 2298  
 Тернованов А., колезький секретар, землевласник – 1272  
 Терновий О.Я., землевласник – 145  
 Терновська, поміщиця – 271  
 Терновський, землевласник – 272  
 Терновський, військовий старшина, землевласник – 267, 269  
 Терновський С., поселянин – 16  
 Тесля Л., уповноважений селян – 795  
 Тетеря І.А., член-позичальник земського банку – 1171, 1179  
 Тефтул Л.В., молдавський дворянин, землевласник – 1050, 2444  
 Тешевський І.Ф., селянин, землевласник – 294  
 Тигибко А.А., селянин, землевласник – 1917  
 Тигибко А.А., селянин, землевласник – 1917  
 Тигибко (Тегибко) Д.А., селянин, землевласник – 1917  
 Тигибко (Тегибко) М.А., селянин, землевласник – 1917  
 Тигибко (Тегибко) П.А., селянин, землевласник – 1917  
 Тигибко (Тегибко) П.Д., селянин, землевласник – 1917  
 Тимашевський Г.С., землевласник – 532  
 Тимокін, кондуктор - 1727  
 Тимоков Ф., повірений селян - 407  
 Тимотін, поручик, землевласник – 1031  
 Тимофєв С., землемір - 303, 304, 603, 678, 679, 1094, 1102, 1103, 1125, 1706, 1766, 2182, 2420, 2446  
 Тимошенко А., козак – 95, 96  
 Тимошенко А., селянка, землевласниця – 1521  
 Тимошенко Є., селянин, землевласник – 1521  
 Тимошенко І. – 183  
 Тимошенко І.П., селянин, землевласник – 1294  
 Тимошенко М.А., землевласник – 127  
 Тимошенко П.Д., землевласник – 127  
 Тимошенко П.П., селянин, землевласник – 1294  
 Тимошенко П.Ф., землевласник – 127  
 Тимошенко П.Я., селянин, землевласник – 1294  
 Тимошенко С.А., землевласник – 127  
 Тимошенко Т., селянин, землевласник – 1521  
 Тимошенко Ф., писар економії – 406  
 Тимченко В., землемір - 528, 911  
 Тимченко Т.Л., селянин, землевласник – 498  
 Тинис Г.Й., поселянин, землевласник – 1813  
 Тинис М.М., поселянин, землевласник – 1813  
 Тиняков В., повірений селян – 553  
 Тирас, землевласник – 1610, 1611, 1614, 1616  
 Тирас, таксатор - 1775  
 Тисленко Г.І., землевласник – 77  
 Тисленко І.К., землевласник – 146  
 Тиссен Г.Г., поселянин, уповноважений – 2410  
 Титаренко І., селянин, землевласник – 1946  
 Титаренко М., землевласник – 2332  
 Титов А., землевласник – 179  
 Титов Л.М., землевласник – 412  
 Тихєв, повітовий землемір – 1426- 1431  
 Тихова Ю.Ф., дружина губ. секретаря, землевласниця – 1063  
 Тихоненко А., землевласник – 318  
 Тихосов В.В., землевласник – 825  
 Тихосов В.Ф., землевласник – 825  
 Тишкевич А., землевласник – 534 (8 зв.)  
 Тишкевич А., землевласник – 535  
 Тишкевич Макс., землевласник – 535  
 Тишкевич Мих., землевласник – 535  
 Тишкевич М.Я., землевласниця – 534 (8 зв.)  
 Тишкевич Л., землевласник – 535  
 Тишкевич П.О., селянин, землевласник – 534 (8 зв.)  
 Тишкевич Р.О., землевласник – 534 (8 зв.)  
 Тишковець А., селянин, землевласник – 351  
 Тишковець А., селянка, землевласниця – 355  
 Тишковець Ф., селянин, землевласник – 351  
 Тищенко, помічник землеміра - 535  
 Тищенко Д.Ф., селянин, землевласник – 1440  
 Тищенко І.О., землевласник – 231  
 Тищенко Н.Г., селянин, землевласник – 290  
 Тищенко П., селянин, землевласник – 355  
 Тищенко Т., селянин, землевласник – 2263  
 Тищенко Ф., уповноважений поселян – 1118  
 Тищенко Ф.І., колезький секретар, землевласник – 503  
 Тищенко Я., селянин, землевласник – 355  
 Тищенкова (Тищенко) М.Т., землевласниця – 445, 503, 504, 514, 715, 724, 879  
 Тіханов Ф.Я., полковник, землевласник – 996  
 Ткач, сільський староста с. Кам'янка – 1521, 1522  
 Ткач К.С., землевласник – 128  
 Ткач К.М., селянка, землевласниця – 2009  
 Ткач Мик., селянин, землевласник – 1521  
 Ткач Мих., селянин, землевласник – 1521  
 Ткач О.Г., селянин, землевласник – 2009  
 Ткач П.М., селянин, землевласник – 2009  
 Ткач П.П., селянин, землевласник – 2009  
 Ткач Ф.М., селянин, землевласник – 2009  
 Ткач Я.М., селянин, землевласник – 2009  
 Ткачевський В.С., міщанин, землевласник, повірений – 91, 723  
 Ткаченки, брати, землевласники – 1315  
 Ткаченко А.І., селянин, землевласник – 1225  
 Ткаченко В.П., землевласник – 1351  
 Ткаченко Є., селянин – 267  
 Ткаченко Є.Н., селянин, землевласник – 1225  
 Ткаченко І., селянин, повірений – 1190  
 Ткаченко І.І., селянин, землевласник – 1225  
 Ткаченко К.С., селянка, землевласниця – 1225  
 Ткаченко Кир.Л., селянин, землевласник – 1225  
 Ткаченко Кузьм.Л., селянин, землевласник – 1225  
 Ткаченко К.Н., селянин, землевласник – 1225  
 Ткаченко К.Т., селянин, землевласник – 1225  
 Ткаченко Л.К., селянин, землевласник – 1225  
 Ткаченко Л.Т., селянин, землевласник – 1225  
 Ткаченко М., селянин, уповноважений селян – 1617  
 Ткаченко М.І., селянка, землевласниця – 1225  
 Ткаченко П.Л., селянин, землевласник – 1225  
 Ткаченко П.М., міщанин, землевласник – 1772, 1773, 2125, 2136, 2141  
 Ткаченко С.М., землевласник – 827  
 Ткаченко С.Н., селянин, землевласник – 1225  
 Ткаченко С.Т., землевласник – 827  
 Ткаченко Т.К., селянин, землевласник – 1225  
 Ткаченко Т.Н., селянин, землевласник – 1225  
 Ткаченко Ф.К., селянин, землевласник – 1225  
 Ткаченко Я.І., селянин, землевласник – 1225  
 Ткаченко Я.Т., селянин, землевласник – 729  
 Ткачов З.М., землевласник – 1350  
 Товарницький А., землевласник – 535  
 Товста С.Т., селянка, землевласниця – 1247  
 Товста П.М., селянка, землевласниця – 1247  
 Товстий Г.М., селянин, землевласник – 1247  
 Товстий Н.Д., селянин, землевласник – 1247  
 Товстий П.М., селянин, землевласник – 1247  
 Товстий Р.Д., селянин, землевласник – 1247  
 Товстий Ф.М., селянин, землевласник – 1247  
 Тодоров (Тодорович), ротмістр, землевласник – 1026, 2216- 2218  
 Токарев А.Т., селянин, землевласник – 334  
 Токарев Д.Л., селянин, землевласник – 334  
 Токарев І.П., селянин, землевласник – 334  
 Токарев І.Ф., селянин, землевласник – 334  
 Токарев Л.П., селянин, землевласник – 334  
 Токарев Т.П., селянин, землевласник – 334  
 Токарев Т.Т., селянин, землевласник – 334  
 Токарська О.І., селянка, землевласниця – 2327  
 Токарський А.М., селянин, землевласник – 2327  
 Токарський І.М., селянин, землевласник – 2327  
 Токарський М., землевласник – 535

Токарський П.М., селянин, землевласник – 2327  
Толманчук (Манчук) В., селянин, землевлас. – 562, 563, 565, 567  
Толмачевський А.О., селянин, землевласник – 1832  
Толмачевський П., землевласник – 2240  
Толстая, графиня, землевласниця, опікунка князів Трубецьких – 1923-1925  
Толстой М.М., граф, землевласник – 887  
Толстой Т., селянин, землевласник – 2200  
Толсточуб Н.С., землевласник – 2016, 2018, 2019, 2116  
Томари, тайний радник, землевласник – 1432  
Томари (Тамари) В.П., поручик, землевл. – 1424, 1425, 1757, 1759  
Томари (Тамари) В.С., тайний радник, землевласник – 19, 20, 1057, 1187-1190, 1218, 1319, 1323, 1424, 1425, 1632, 1702, 1757, 1928, 2083, 2084, 2213, 2214, 2246, 2414, 2426  
Томари С.О., дружина тайного радника, землевлас. – 1319, 2426  
Томари (Тамари) Є.П., корнет, землевлас. – 1190, 1424, 1425, 1757  
Томари (Тамари) І.П., поручик, землевласник – 1424, 1425, 1757  
Томари О.П., полковник, землевласник – 1414, 1918, 1982  
Томари (Тамари) П.П., поручик, землевл. – 1190, 1424, 1425, 1757  
Томари Я., власник паромної переправи, землевлас. – 1918- 1919  
Томашевський А., колезький реєстратор, приватний землемір – 1935, 2227  
Томашевський Д., губернський секретар, таврійський губернський землемір – 221, 895, 902, 914, 919, 1189, 1261, 1714, 1764  
Томашевський П., землевласник – 428  
Томашевський П.Л., колезький радник, радник цивільної палати Кавказького намісництва – 11- 12  
Томенко А., селянин, повірений громади селян – 2255  
Томіловський М., дякон – 997  
Томме Г.Г., поселянин, землевласник – 1509  
Томова А.М., землевласниця – 231  
Топало І.Ф., селянин, землевласник – 2454 зв.  
Топало С.Г., селянин, землевласник – 2454 зв.  
Топиха Г.М., селянин, землевласник – 1247  
Топиха І.Я., селянин, землевласник – 4247  
Тополя І., поселянин, землевласник, повірений – 2418, 2423, 2424  
Топор, поміщик – 1026  
Топчий В.Д., селянин, землевласник – 2151, 2153  
Топчий В.О. землевласник – 2151, 2159, 2162- 2164  
Топчий О.М., землевласник – 2151, 2154, 2159-2164  
Топчий П., землевласник – 2276  
Топчий Т.М., міщанин, землевласник – 1416, 2151, 2153, 2154, 2160, 2161  
Топчий Ю.Ф., землевласниця – 2151  
Торська І.І., землевласниця – 1350  
Тоуберт П., перекопський повітовий землемір – 409, 467, 700, 701, 869, 914  
Тработті А.І., спадковий почесний громадянин, землевласник – 348-354, 357- 361, 364- 367, 373- 397, 823  
Тработті Е.А., спадкова почесна громадянка, землевлас. – 367- 368  
Травін, поміщик – 1265  
Травіна М.В. дружина прапорщика, землевласниця – 1934  
Траксель Й.Г., поселянин, землевласник – 1813  
Траксель Т.Г., поселянин, землевласник – 1813  
Трамбичеви, землевласники – 1938  
Грандафілов, майор, власник села – 2  
Траскевич І.В., титулярний радник, землевласник – 1050, 2429  
Трашко Х., землевласник – 2111  
Требухов, колезький асесор, землевласник – 200, 483  
Трелецький, землевласник – 1799  
Трепицин Я., прикажчик Овсянко-Куликовського М.Д. – 233  
Третеська Ю., землевласниця – 1485  
Третьяк І., землевласник – 301  
Третьяк К.І., міщанин, повірений – 1439, 1510  
Третьяк Н., землевласник – 301  
Третьяк Я., землевласник – 301  
Третьяков, орендар – 2094- 2101  
Третьяков В.О., селянин, землевласник – 2037- 2040  
Третьяков В.Я., орендар. – 2094- 2101  
Третьяков В.Ф., орендар – 2094- 2101  
Третьяков Г.А., орендар – 2094- 2101  
Третьяков Г.В., селянин, землевласник – 1283  
Третьяков Г.В., селянин, землевласник – 2037, 2038  
Третьяков Г.Ф., орендар – 2094- 2101  
Третьяков І.А., орендар – 2094- 2101  
Третьяков К.Ф., орендар – 2094- 2101  
Третьяков Л.Д., орендар – 2094-2101  
Третьяков Л.І., орендар – 2094- 2101  
Третьяков М.Д., орендар – 2094- 2101  
Третьяков М.Я., орендар – 2094- 2101  
Третьяков О.І., орендар – 2094- 2101  
Третьяков П. А., орендар – 2094- 2100, 2101  
Третьяков П.Я., орендар – 2094- 2101  
Третьяков С.Г., землевласник – 2039- 2040, 2094-2101  
Третьяков Т.Г., селянин, землевласник – 2037- 2040  
Третьяков Ф.М., орендар – 2094- 2101  
Третьякова У.Г., селянка, землевласниця – 2039-2040  
Трегуб В.Г., селянин, землевласник – 1524  
Трегуб С.А., селянин, землевласник – 1524  
Трегуб С.І., селянин, землевласник – 1524  
Тригуб (Трегуб), селянин, землевласник – 1887, 1892  
Тригуб Г.І., землевласниця – 1708  
Тригуб Д.І., землевласник – 1709  
Тригуб К.М., землевласник – 1709  
Тригуб К.П., землевласник – 1709  
Тригуб М.С., землевласниця – 1708  
Тригуб М.І., землевласник – 1708  
Тригуб О.Д., землевласник – 1708  
Тригуб О.М., землевласник – 1709  
Тригуб П., селянин, землевласник – 1946  
Тригуб Павл.Д., землевласник – 1708  
Тригуб Пол.Д., селянин, землевласник – 1708  
Тригуб С.Г., землевласниця – 1708  
Тригуб С.І., землевласник – 1708  
Тригуб Т.І., землевласник – 1709  
Трилевич І.М., сотник, повірений – 1069, 1070  
Трилицька (Терлицька) М.П., дружина поручика, землевласниця – 33, 1619, 1662, 1984, 1986, 1994  
Трипаков Я., селянин, землевласник – 2048  
Трихонов М., писар – 801  
Троїцький, землемір землевпорядних комісії – 850  
Троменшлейер Я.Й., поселянин, землевласник – 1813  
Тропін А.М., херсонський купець 3-ї гільдії, землевласник – 284, 623, 624, 861  
Тропін В.І., купець, землевласник – 1061, 2207, 2428  
Тропін (Трапін) М., херсонський купець 2-ї гільдії, землевласник – 1122, 1123, 1125, 1190  
Тропін (Трапін) С.І., купець, землевлас. – 1061, 1476, 2336, 2428  
Тропін(Трапін), купці, землевласники – 227, 228, 319, 64, 645- 649, 673- 675, 867, 1191, 1192, 1259, 1260, 1302, 1306, 1309, 1513, 1515, 1927, 2086, 2210, 2245, 2425  
Тропман Є.Д., поселянин, землевласник – 1507  
Троцькевич (Троскевич) І.В., титул. радник, поміщик – 1026, 1875  
Трофименко П., землевласник – 349  
Трофимов І., старший землемірний учень – 1067, 1068, 1380  
Трофимов І.К., землевласник – 2237  
Трофимов К.Р., міщанин, землевласник – 1269, 1728, 2225, 2226, 2231- 2235  
Трофимов П., землевласник – 1117  
Трофимов П., землевласник – 2237  
Трохимовський, дворянин, землевласник – 2298  
Троцай К.П., селянин, землевласник – 1247  
Троцай П.П., селянин, землевласник – 1247  
Трошин І., повірений селян – 550, 551, 552  
Трубаєв Гавр., повірений – 2451 зв.  
Трубаєв Гр.М., селянин, землевласник – 2451 зв.  
Трубаєв Л.М., землевласник – 529  
Трубаєв М., селянин, землевласник – 481  
Трубаєв М.Г., селянин, землевласник – 2451 зв.  
Трубаєв П.Г., селянин, землевласник – 2451 зв.  
Трубаєв Ф.К., землевласник – 529, 818  
Трубаєв Я.Т., селянин, землевласник – 2451 зв.  
Трубай П., землевласник – 850  
Трубецька, княгиня, землевласниця – 284  
Трубецька Л.В., княгиня, землевласниця – 1584  
Трубецька М.М., княгиня, землевласниця – 1923- 1925  
Трубецька О.В., княгиня, землевласниця – 1924, 1926  
Трубецька С.М., княгиня, землевласниця – 1923- 1925  
Трубецький П.М., князь, землевласник – 227, 228, 492, 493, 1130, 1131, 1135, 1138, 1141, 1142, 1220, 1406- 1409, 1585, 1625, 1626, 1760, 1761, 1763, 1923- 1925, 1953, 1962- 1967, 2210, 2340, 2342  
Трубецькі, князі, землевласн. – 226, 1993, 2120, 2152, 2155, 2157

- Трубовс О., волосний старшина – 538  
Трундерецька Н.О., вдова поштово-телеграфного чиновника, повірена – 214, 544, 1495- 1497, 1956- 1959, 1969, 1971, 1972  
Трунов І.Я., селянин, землевласник – 2009  
Трунов К.Я., селянин, землевласник – 2009  
Трунов Мик.Я., селянин, землевласник – 2009  
Трунов Митр.Я., селянин, землевласник – 2009  
Трунов П.Я., селянин, землевласник – 2009  
Трунов Т.Н., селянин, землевласник – 2451 зв.  
Трунов Ю.Я., селянин, землевласник – 2009  
Трунова У., селянка, землевласниця – 2451 зв.  
Трутенко І., міщанин, повірений – 604, 605  
Трушецький І., священник (с.Рівдяньське) – 689  
Трюхан Сем.Г., селянин, землевласник – 2451 зв.  
Трюхан Ст.Г., селянин, землевласник – 2451 зв.  
Трюхан Ф., селянин, землевласник – 334  
Трюх (Трюк) В.А., землевласник – 1708  
Трюх І.С., селянин, землевласник – 1247  
Трюх Л.Д., землевласник – 1709  
Трюх (Трюк) О.А., землевласник – 1708  
Трюх О.З., землевласник – 1708  
Тубушков, землемірний учень - 2212  
Тугушев В., князь, землемірний помічник - 1413, 2084, 2190  
Туз Г.Л., селянин, землевласник – 1832  
Туз І.І., селянин, землевласник – 1832  
Туз І.Л., селянин, землевласник – 1832  
Тузова П.В., селянка, землевласниця – 1832  
Тукало К.О., дворянин, управитель мастку – 1581- 1583  
Тулів Б., ногаєць, селянин – 425  
Тулубєв В.О., землевласник – 1204  
Тулубєв Д.О., землевласник – 1204  
Тулубєв Н.О., землевласник – 1204  
Тулубєв Ф.О., поручик, землевласник – 1204, 1433- 1435  
Тулько І., селянин, повірений селян – 1439  
Тульський І., селянин, землевласник – 1347  
Туманов, порутчик, землевласник – 10  
Туманов П.П., надвірний радник, землевласник – 1030, 1039  
Туманова А.А., дружина колезького радника, землевласниця – 1026, 1033, 1034  
Тумме Є.Є., поселянин, землевласник – 255, 518  
Тумме (Томме) М.В., поселянин, землевласник – 1507  
Тунненберг К., вдова генерал-майора – 1065, 1066  
Тупуруполо, поміщик – 138  
Тур, землевласник – 1154  
Тур І.І., землевласник – 127  
Тур І.І., землевласник – 2368  
Тур І.С., міщанин, землевласник – 1815, 1816, 2363  
Тур С.І., землевласник – 127  
Тур С.С., міщанин, землевласник – 1815, 1816, 2363, 2367, 2374  
Тур Ф., селянин, землевласник – 1374, 1375  
Тур Ф.І., землевласник – 2368  
Тур Х.І., землевласник – 2368  
Тур Я.С., міщанин, землевласник – 1815, 1816  
Турбаба М.Т., селянин, землевласник – 2451 зв.  
Турбаба Т.М., селянин, землевласник – 2451 зв.  
Туренко Н., селянин, уповноважених селян – 408  
Турецький, помічник лісничого - 879  
Турко П., селянин, землевласник – 821  
Турков В.Т., селянин, землевласник – 497  
Турков Д.М., селянин, землевласник – 497  
Турков І.І., селянин, землевласник – 497  
Турков М.М., селянин, землевлас. уповноважених селян – 496, 497  
Турков О.М., селянин, землевласник – 497  
Турков С.Т., селянин, землевласник – 498  
Туркова Г., селянка, землевласниця – 497  
Туркул А.П., полковник, землевласник – 1620, 1621, 1632, 1662, 1994, 2117, 2120  
Туркул М., дворянин, землевласник – 1632  
Туркул П.П., капітан 2 рангу, землевлас. – 1619, 1622, 1662, 1984  
Туркул С.П., капітан 1 рангу, повірений - 1986, 1994  
Туркулова, поміщиця – 1665, 1666  
Турманенко Т.І., землевласник – 2196  
Турнов В.Є., повірений – 2451 зв.  
Туров Л., повірений селян – 407  
Туров Т., землевласник – 301  
Турута Г.С., селянин, землевласник – 1917  
Турута Г.Ф., селянин, землевласник – 1917  
Турута І.Ф., селянин, землевласник – 1917  
Турута П.Ф., селянин, землевласник – 1917  
Турута Ф.С., селянин, землевласник – 1917  
Туруша І.Д., міщанин, землевласник – 1882, 1883, 1885  
Тюник К., селянин, повірений селян. – 1439  
Тюрін І.В., селянин, землевласник – 1981  
Тюрін П.В., селянин, землевласник – 1981  
Тютюнник І.М., землевласник – 1350  
Тютюнник О.С., землевласник – 1708  
Тюшевський, титулярний радник, землемір - 47, 914, 915  
Тяхт Б., старший землемір - 1193, 1194, 1247, 1373
- У**  
Убогий Є.Ю., селянин, землевласник – 1977  
Уваров В.О., землевласник – 766, 859, 871- 882  
Уваров І.О., землевласник – 872, 873, 882  
Уваров Кост.С., землевласник – 872, 873  
Уваров Кузьм.С., землевласник – 872, 873  
Уваров М., землевласник – 871- 877, 882  
Уваров П.С., землевласник – 872, 873  
Уваров С., селянин, землевласник – 283, 871- 873, 882  
Уваров Ф., [член-позичальник банку] – 697  
Уварови, землевласники – 420  
Угльса, землевласниця – 2194, 2195  
Удабашев Т., ногаєць, селянин – 425  
Удріс Е., землемір - 1996  
Уланов А.Б., дворянин, землевласник – 883  
Уллянченко Г., селянин, землевласник – 1374, 1375  
Ульвиченко І.Р., селянин, землевласник – 2009  
Ульвиченко М.Р., селянин, землевласник – 2009  
Ульвиченко О.Р., селянин, землевласник – 2009  
Ульвиченко Т.Р., селянин, землевласник – 2009  
Ульман П.Я. поселянин, землевласник – 254, 1508  
Ульмер Г.Г., поселянин, землевласник – 254, 1508  
Ульянкін Г.М., селянин, землевласник – 498  
Ульянкін З.К., селянин, землевласник – 497  
Ульянкін К.О., селянин, землевласник – 498  
Ульянкін П.О., селянин, землевласник – 497  
Ульянкін С.В., селянин, землевласник – 497  
Ульянкін Х.К., селянин, землевласник – 497  
Ульянкін Х.М., селянин, землевласник – 497  
Ульянов Є.І., дворянин, землевласник – 2351-2353, 2355  
Ульянов І.І., дворянин, землевласник – 2352, 2353, 2355  
Ульянов І.Л., титулярний радник, землевласник – 1216, 1703, 2260, 2344- 2348, 2353, 2356  
Ульянов Л.І., дворянин, штабс-ротмістр, землевлас. – 2355, 2356  
Ульянов Л.Л., капітан, землевласник – 1216, 1219, 2343- 2345, 2351- 2353  
Ульянова Д.І., дворянка, землевласниця – 2351, 2353, 2354, 2356  
Ульянова Л.І., дворянка, землевласниця – 2353- 2356  
Ульянова (Ширман) О.І., вдова майора, землевласниця – 1219, 1685, 2043, 2044, 2353, 2354  
Ульяновський М.І., землевласник – 534 (8 зв.)  
Уманець, землевласниця – 904  
Уманець, колезький асесор, землевласник – 904  
Уманець О.Г., колезький радник, землевласник – 126, 172, 173- 175, 857, 858, 874  
Уманець-Дмитровський, колезький реєстратор, катеринославський повітовий землемір - 153  
Умрихін П.К., селянин, землевласник, повірений – 1842, 1843  
Умрихін С.К., селянин, землевласник – 2110  
Унтілов, поміщик, землевласник – 1026  
Унтілов М., землевласник – 2269- 2273  
Уриненко Л.С., селянин, землевласник – 1832  
Уриненко С.С., селянин, землевласник – 1832  
Урсов Є., селянин, землевласник – 1374, 1375  
Урсов І.Ф., селянин, землевласник – 1524  
Урсов М., селянин, землевласник – 1374, 1375  
Урсов Ю.С., селянин, землевласник – 1524  
Уреуленко Є.І., землевласниця – 827  
Усаченко Г.А., землевласник – 1709  
Усаченко М.Т., землевласник – 1708  
Усенко, селянин, землевласник – 1881- 1885  
Усенко М.Я., селянин, повірений – 2174, 2312-2331, 2383, 2384  
Усов В., землевласник – 301  
Усов І., землевласник – 301



Усов О.І., землевласник – 1183  
Усова П.М., землевласниця – 1183  
Усольцев, прапорщик, землемірний службовець - 1504  
Устенко А., селянин, землевласник – 1374, 1375  
Устенко Мак., селянин, землевласник – 1374, 1375  
Устенко Мик., селянин, землевласник – 1374, 1375  
Устименко В., помічник землеміра - 1904  
Устимович В.П., штабс-капітан, землевласник – 996, 997  
Устиновський В., священник – 1486  
Уткін І.С., землевласник – 827  
Уткін С.С., землевласник – 827  
Ушаков К.Г., селянин, землевласник – 527  
Ушаков К.І., землевласник – 529  
Ушаков М.А., купець, землевласник – 1062, 1893  
Ушаков П.І., селянин, землевласник – 527  
Ушакова О., землевласниця – 1715

## Ф

Фабрице Д.П., дворянка, власниця будинку – 344  
Фабров А.М., селянин, землевласник – 1817  
Фабров П.М., селянин, землевласник – 1917  
Фадєєв І.М., колезький секретар, землемір - 1077, 1177, 1715, 1782- 1784, 1839, 1880, 1881, 1927, 2343- 2345  
Фалєєв М.Л., статський радник, землевласник – 2073  
Фалькенштерн Ф.Ф., колоніст, землевласник – 2381  
Фалькенштерн Я.Ф., колоніст, землевласник – 2381  
Фальман А.М., землевласник – 1575  
Фальман А.П., поселянин, землевласник – 1575  
Фальман (Фальмон) А., поселянин, повірений – 2391, 2392  
Фальман А.Ф., поселянин, землевласник – 1813  
Фальман (Фільман, Фальмін) Г., поселянин, повірен. – 2391, 2392  
Фальман Г.Й., поселянин, землевласник – 1813  
Фальман Йог.Й., поселянин, землевласник – 1575  
Фальман Йос.Й., поселянин, землевласник – 1575  
Фальман Й.Й., поселянин, землевласник – 1813  
Фальман Й.М., поселянин, землевласник – 1575  
Фальман Л.Й., поселянин, землевласник – 1575  
Фальман М.Й., поселянин, землевласник – 1575  
Фальц А.Г., вчений агроном, землевлас. – 2271, 2275, 2281-2283  
Фальц А.Ф., землевласник – 2269-2273  
Фальц А.Ф., землевласниця – 2269- 2273  
Фальц Генр.Г., землевласник – 2281, 2283  
Фальц Густ.Г., студент. землевл. – 2272, 2275, 2282, 2283  
Фальц Генр.Ф. землевласник – 2269- 2273  
Фальц Густ.Ф., землевласник – 2269- 2273  
Фальц Е.Ф., землевласниця – 2269- 2273  
Фальц К.Г., оleshківський купець, землевласник – 2273, 2283  
Фальц К.І., саксонськопідданий, землевл. – 2267, 2269-- 2273  
Фальц К.Ф., землевласник – 2269-2273  
Фальц О.Г., землевласник – 2275, 2282, 2283  
Фальц О.Ф., землевласник – 2269- 2273  
Фальц С.Ф., землевласниця – 2269-2273  
Фальц Ф.-К.-Г. К., німецькопідданий, землевласник – 2269- 2273  
Фальц Ф.О., землевласниця – 2269- 2273  
Фальц-Фейн А.І., землевласник – 92, 93  
Фальц-Фейн В.Е., спадковий почесний громадянин, землевласник – 186, 199, 446, 797, 798  
Фальц-Фейн Г.Е., землевласник – 195, 199, 446, 800  
Фальц-Фейн Г.І., почесний громадянин, колезький асесор, землевласник – 849, 1080, 1295  
Фальц-Фейн Е.І., землевласник – 539, 554, 695, 771, 876, 1456  
Фальц-Фейн С.Ф., спадковий почесний громадянин, землевласник – 876  
Фальц-Фейн І.І., землевласник – 1799  
Фальц-Фейн К.Е., спадковий почесний громадянин, землевл. – 539  
Фальц-Фейн Л.І., землевласник – 582  
Фальц-Фейн М.Е., спадковий почесний громадянин, землевласник – 184- 186, 199, 326, 555, 797, 798  
Фальц-Фейн О.Б., спадкова почесна громадянка, землевлас. – 542  
Фальц-Фейн О.Е., спадковий почесний громадянин, землевласник – 695, 697, 800, 1296, 1612, 1615, 1616, 1786- 1788, 1799  
Фальц-Фейн О.І., спадковий почесний громадянин, землевласник – 286-296, 445, 504, 533, 539, 582, 590, 592- 594, 627- 631, 659, 665, 666, 670, 672, 724- 729, 826  
Фальц-Фейн О.О., землевласник – 1799  
Фальц-Фейн О.Ф., землевласник – 1799  
Фальц-Фейн С.Б., вдова колезького асесора, землевласниця – 86,

150, 199, 231, 446, 539, 554, 771, 796, 853, 865, 880, 1775, 1786- 1788, 1799  
Фальц Фейн Ф.Е., спадковий почесний громадянин, землевласник – 201, 202, 539, 769, 796, 800, 1775, 1799, 2150  
Фальц-Фейни, землевласники – 205, 207, 228, 306, 694, 1102, 1140, 1337, 1492, 1645, 1646, 2434  
Фамін, помічник землеміра - 1621, 1622  
Фан- Юнг А., землевласник – 1484  
Фан-Юнг Б., землевласник – 1484  
Фан-Юнг (Файонг) В.Ф., херсонський купець 3-ї гільдії, землевласник – 1278, 1433, 1484  
Фан-Юнг Марк, землевласник – 1484  
Фан Юнг Мошк., землевласник – 1484  
Фатєєв Я., поселянин, землевласник – 915  
Феденкі, землевласники – 1616  
Феденко А.Ф., міщанин, землевласник – 1610, 1613  
Феденко В.А., міщанин, землевласник – 1610, 1611, 1615  
Феденко Г., землевласниця – 1610  
Феденко Є.С., селянин, землевласник – 1867  
Феденко К., землевласник – 1611  
Феденко Я., член-позичальник банку – 765  
Феденко Я.А., землевласник – 1611  
Федонов А., державний селянин, повірений – 1190  
Федоренко А.Г., селянин, землевласник – 1977  
Федоренко А.І., селянин, землевласник – 1917  
Федоренко А.М., селянин, землевласник – 1618  
Федоренко В.Я., селянин, землевласник – 1869, 1870  
Федоренко Є.А., селянин, землевласник – 1524  
Федоренко З.І., селянин, землевласник – 1917  
Федоренко І.С., селянин, землевласник – 561  
Федоренко М., селянин, уповноважений селян – 2249  
Федоренко М.Я., селянин, землевласник – 1869, 1870  
Федоренко (Федорченко) П.Д., землевласник – 253, 254  
Федоренко С., уповноважений селян – 734- 738  
Федоренко С.С., селянин, землевласник – 1977  
Федоренко Ф.С., селянин, землевласник – 597  
Федоренко Я.А., селянин, землевласник – 1524  
Федоренко Я.Г., селянин, землевласник – 1977  
Федоров, землевласник – 1461, 1472  
Федоров, штабс-капітан, землемір - 1210  
Федоров, чиновник – 2257  
Федоров, чиновник-рахівник – 1122  
Федоров А.І., селянин, землевласник – 1294  
Федоров В.С., поручик, землевласник – 2144, 2145  
Федоров В.Я., землевласник – 231  
Федоров Євд., власник хутора – 610  
Федоров Єфр., повірений селян – 610  
Федоров І., дяк – 267  
Федоров І.Ф., землевласник – 231  
Федоров К.М., повірений – 1931  
Федоров К.Я., землевласник – 231  
Федоров Л., землемір землевпорядних комісій - 257, 825  
Федоров О.О., землевласник – 179  
Федоров П., колезький асесор, старш. землемір - 31, 176, 233, 234  
Федоров П., селянин, землевласник – 1294  
Федоров Ф.О., землевласник – 179  
Федоров Ю., селянин, повірений – 2409  
Федоров Я.С., поручик, землевласник – 2144, 2145  
Федорова Дар., селянка, землевласниця – 1294  
Федорова Дом., селянка, землевласниця – 1294  
Федорова К.Ф., землевласниця – 702  
Федорова-Лорер А., дворянка, землевласниця – 1050  
Федорова-Лорер Н., дворянка, землевласниця – 1050  
Федорович, титулярний радник, землемір - 1008, 1190, 1830, 2220  
Федоров-Лорер Т., дворянин, землевласник – 1050  
Федоровська Н.Ф., землевласниця – 1465  
Федотов К.М., повірений – 364, 823  
Федусенко А., селянин, повірений – 1876  
Федченко І., селянин, повірений – 2248  
Федькевич А., землевласник – 535  
Федькевич Д.Г., землевласник – 534 (8 зв.)  
Федькевич І., землевласник – 535  
Федькевич І.П., землевласник – 534 (8 зв.)  
Федькевич П., землевласник – 535  
Федько А., селянин, землевласник – 1522. 1946  
Федько Й.М., селянин, землевласник – 1524  
Федько Р.І., селянин, землевласник – 1524

Федько Ф.Ю., селянин, землевласник – 1524  
Федюкін Т., стихарний дяк – 221  
Фейн, колоніст, землевласник – 46, 693  
Фейн І.І., вільний колоніст, землевласник – 914  
Фейн Ф., колоніст, повірений – 623, 624, 861  
Фейнер К.Г., землевласник – 825  
Фекер М.Х., херсонський купець І-ї гільдії, землевласник – 1338  
Феклов А., повірений селян – 553  
Феліберт (Філіберт) Л.Г., почесний громадянин, землевласник – 889, 915  
Фель І.Л., поселянин, землевласник – 254, 1508  
Фель К.К., поселянин, землевласник – 254, 1508  
Фель Я.Л., поселянин, землевласник – 254, 1508  
Фельдман, оleshківський купець, землевласник – 2022  
Фельснер І., виконавець робіт - 702, 770  
Феодорів М.Н., селянин, землевласник – 1247  
Феодорів Н.Ф., селянин, землевласник – 1247  
Феоктистов Ю., священник, землевласник – 765  
Фергерій П.О., колезький радник, землевласник – 1278, 1484  
Фергерн П.О., колезький радник, землевласник – 27  
Ферстер Є.Х., полковник, інженер, землевласник – 2252  
Фесен Є., селянин, землевласник – 713  
Фесен П., селянин, землевласник – 713  
Фесен С., селянин, землевласник – 713  
Фесенко Д.І., власник хутора – 182  
Фесенко І., землемір землевпорядних комісій - 231, 422  
Фесенко І.Т., селянин, землевласник – 2009  
Фесенко К.Ф., землевласник – 128  
Фесенко Н.Ф., землевласник – 128  
Фефілов (Феофілов, Фефелов, Фіофілов, Фіфілов) М., титулярний радник, директор креслярні – 19- 24, 27- 29, 31- 38, 1050, 1080, 1084, 1087, 1145, 1146, 1214, 1232- 1240, 1261, 1262, 1278, 1355, 1356, 1372, 1377, 1382, 1396, 1397, 1413, 1445-1447, 1459, 1460, 1486, 1489, 1493, 1494, 1505-1509, 1516, 1525-1530, 1537, 1540, 1543, 1587, 1593, 1607, 1617, 1619-1622, 1634-1641, 1652, 1655-1658, 1661, 1662, 1689, 1704, 1712- 1714, 1738, 1775, 1776, 1801, 1824, 1877, 1898, 1910, 1911, 1928, 1934, 1951, 2003, 2045, 2075, 2102, 2127, 2128, 2190, 2221, 2265, 2269- 2273, 2288, 2308, 2311, 2341, 2379, 2391, 2392, 2404, 2426, 2430, 2439  
Фешенко П.Л., селянин, землевласник – 1946, 2132  
Фещенко М., селянин – 267  
Филимонський (Филимоненко) Л.О., міщанин, землевласник – 1281, 1282, 1284  
Фідель Л.Л., син бобринецького купця 2-ї гільдії – 1338  
Філенко Г.Я., селянин, землевласник – 414, 415  
Філенко Л., повірений селян – 610  
Філіпов І.Т., селянин, землевласник – 1294  
Філіпов М.Т., селянин, землевласник – 1294  
Філіпов С.Є., селянин, землевласник – 2037, 2038  
Філіпов С.Т., селянин, землевласник – 1294  
Філіпов Ф., молодший землемірний учень - 677  
Філіпова (Гредньова) Є.І., дружина надвірного радника, землевласниця - 2211, 2212  
Філіпович, помічник землеміра - 850  
Філодор, полковник, землевласник – 10  
Фількін В.А., селянин, землевласник – 497  
Фількін В.Т., селянин, землевласник – 498  
Фількін В.Ф., селянин, землевласник – 498  
Фількін Г.Т., селянин, землевласник – 498  
Фількін Д.Т., селянин, землевласник – 498  
Фількін І.Г., селянин, землевласник – 497  
Фількін І.П., селянин, землевласник – 497  
Фількін І.Т., селянин, землевласник – 498  
Фількін І.Т. 1-й, селянин, землевласник – 497  
Фількін І.Т. 2-й, селянин, землевласник – 497  
Фількін М.Т., селянин, землевласник – 498  
Фількін О.А., селянин, землевласник – 498  
Фількін П.Г., селянин, землевласник – 498  
Фількін П.Ф., селянин, землевласник – 497  
Фількін С.Ф., селянин, землевласник – 497  
Фількін Т.Г., селянин, землевласник – 497  
Фінагсєв, землемірний помічник - 130, 344  
Фінк Ф.І., землевласник – 1302  
Фінкельштейн І(П), приватний землемір – 184- 186, 191, 193, 247, 298, 299, 325, 367, 368, 475, 505- 509, 555, 617, 698, 732, 797, 798, 852- 854, 865-866, 875, 880, 881, 2191  
Фірс І., селянин, землевласник – 1946  
Фісенко, брати, землевласники – 207  
Фісіна В.Л., селянин, землевласник. – 2451 зв.  
Фісіна С.І., селянин, землевласник – 2451 зв.  
Фісін, селянин, землевласник – 717, 719  
Фісун А.С., селянин, землевласник – 1248, 1249  
Фісун С.Ф., селянин, землевласник – 1248, 1249  
Фісунь І.С., селянин, землевласник – 1248, 1249  
Фіч К.Д., надвірний радник, землевласник – 1026, 1028  
Фішер А.Ф., поселянин, землевласник – 1507  
Фішер Е.М., поселянин, землевласник – 1507  
Фішер Й.М., поселянин, землевласник – 1507  
Фішер П.М., поселянин, землевласник – 1507  
Фішер Я.І., поселянин, землевласник – 1621, 1632, 1826, 1827, 1986, 2117, 2119- 2120, 2227, 2229, 2233, 2234  
Флек, обер-шульдц Березанського округу – 1014  
Фогель А.Л., поселянин, землевласник – 255, 518, 1507, 1509  
Фойн В.Ф., херсонський купець, землевласник – 1207, 1928  
Фокін М., селянин, землевласник – 2399  
Фокін Я.А., селянин, землевласник – 2399  
Фоменко, поміщик – 1367  
Фоменко Г.М. 1-й, сільський староста с.Новоюрівка Новобузьської вол. – 1917  
Фоменко Г.М. 2-й, селянин, землевласник – 1917  
Фоменко Х., селянин, землевласник – 604  
Фомін Є.О., землевласник – 1762  
Фомін І., приватний землемір - 1206, 1221, 1289, 1561, 1845, 1846, 1866, 1896, 1899, 1900, 1936, 1937, 2108, 2109, 2151-2156, 2165- 2168, 2263, 2305  
Фомін П., кресляр - 89  
Фомін Я.І., селянин, землевласник – 422, 423  
Фомін Я.І., селянин, землевласник – 1844  
Фондерплат, інженер-майор, землевласник – 10  
Фондіс Г.-А. (А.-Г.) П., поселянин, землевласник – 1715  
Фондіс І.П., поселянин, землевласник – 1715  
Фондіс П.Ф., поселянин, землевласник – 1715  
Фондіс Ф.П., поселянин, землевласник – 1715  
Фондіс Ш.З., поселянка, землевласниця – 1715  
Фондіс Ш.П., поселянка, землевласниця – 1715  
Фонресер (Лінке) А.І., дружина таємного радника – 2340  
Фонталь (Фонсталь) Каз.Г., майор, землевласник – 2337, 2338  
Фонталь (Фонсталь) Карл.Г., полковник, землевлас. – 2337- 2338  
Фонталь (Фонсталь,Фон-Сталь) Г.Ф., генерал-майор, землевласник – 1049, 1051, 1321, 1725  
Фонтрилебін, генерал-майор, землевласник – 10  
Фортинський, інженер, херсонський губернський землемір - 1247, 1522, 1655- 1658, 1661, 1708, 1709, 1861, 1904, 2196, 2288  
Фрай В.В., поселянин, землевласник – 1813  
Фрай (Фрей) Г.І., поселянин, землевласник – 254, 1508  
Фрай Г.Х., поселянин, землевласник – 1813  
Фрай І.І., поселянин, землевласник – 254, 1508  
Фрай П.Й., поселянин, землевласник – 1813  
Фрай П.Я., поселянин, землевласник – 1813  
Фрай Т.Х., поселянин, землевласник – 1813  
Фрай (Фрей) Ф.Ф., поселянин, землевласник – 254, 1508  
Фрай Х.В., поселянин, землевласник – 1813  
Фрай (Фрей) Х.Д., поселянин, землевласник – 254, 1508  
Фрай Х.Й., поселянин, землевласник – 1813  
Фрай Я.Й., поселянин, землевласник – 1813  
Фрай Я.Я., поселянин, землевласник – 1813  
Франк Я.Я., колоніст, землевласник – 1014  
Францева М.А., землевласниця – 1117, 1332  
Фрасс І.А., міщанин, повірений Овсянико-Куликовського Г.Л. – 665-670, 672  
Фрашко О.О., селянин, землевласник – 1838  
Фрей Е.Г., колоністка, землевласниця – 2381  
Фрей К.Г., колоніст, землевласник – 2381  
Фрей М.М., повірений – 472  
Фрей Т.Г., колоніст, землевласник – 2381  
Фрей Ф.Г., колоніст, землевласник – 2381  
Фрейд Д.Я., колоніст, землевласник – 2381  
Фрейд Х.Д., колоніст, землевласник – 2381  
Фрідріх Г.Д., поселянин, землевласник – 1813  
Фрідріх Г.Я., поселянин, землевласник – 1813  
Фрідріх Й.Я., поселянин, землевласник – 1813  
Фрідріх П.Д., поселянин, землевласник – 1813  
Фрізен Г.Д., землевласник – 1159, 1168- 1170, 1183

Фрізен І.І., землевласник – 1159, 1168- 1181- 1183  
Фріц Й.Г., поселянин, землевласник – 1813  
Фріц Ф., член-позичальник земського банку – 1152  
Фролов В.М. – 145  
Фролов Ф., землевласник – 77  
Фрост К.М., поселянин, землевласник – 1507  
Фульга С.Р., селянин, землевласник – 1524  
Фундуклей, землевласник – 1064, 2446  
Фурман М.П., поручик, землевласник – 1973  
Фурсенко, межувальник - 2118  
Фурсенко П., дворянський засідатель Дніпровського земського суду – 799, 801  
Фурсенко (Фурсинко) П.І., колезький асесор, землевласник – 95, 96, 176, 233  
Фурсенкова М.Ф., землевласниця – 430  
Фурсинкова Н., землевласниця – 164  
Фуст Й.Й., колоніст, землевласник – 2381

## Х

Хайманов Н.Х., надвірний радник польської служби, землевласник – 993  
Халанай Б., херсонський купець, землевласник – 1196, 1209, 1226  
Халанай Г.Б., лікар, землевласник – 2441  
Халанай С.Б., землевласник – 1741- 1949, 2405, 2441  
Халецький М.Д. – 473 зв.  
Халін І.О., селянин, землевласник – 1981  
Халін С.О., селянин, землевласник – 1981  
Халіна Т.Г., селянка, землевласниця – 1981  
Хамашов Я., губернський секретар, наглядач єврейської колонії. – 2011  
Хамула М.П., селянин, землевласник – 2451 зв.  
Хамула П.С., селянин, землевласник – 2451 зв.  
Хамула С.З., селянин, землевласник – 2451 зв.  
Хананай, землевласник – 1282  
Хандаков А.К., генерал-майор, землевласник – 1319  
Хандусь Г.С., селянин, землевласник – 291, 582  
Хандусь Н.С., селянин, землевласник – 292  
Хандусь Ф., селянин, землевласник – 292  
Ханіков Г.В., міщанин, землевласник – 717- 720  
Ханіков І.М., селянин, землевласник – 717- 720  
Ханіков М.В., міщанин, землевласник – 717- 720  
Ханіков П.П., міщанин, землевласник – 71, 717-720  
Ханікови, землевласники – 718  
Ханкін (Ханін) І., землемір - 796, 1199, 1200, 1202, 1203, 1227  
Хапуненко С., паламар, повірений – 2246  
Харенков П., дворянин – 21  
Харитонов Г.Є., міщанин, землевласник – 1623-- 1627, 1994, 2160, 2161, 2169, 2170  
Харитонов Д., міщанин, землевласник – 2170  
Харитонов Є.І., селянин, землевласник – 597  
Харитонов М.Г., селянин, землевласник – 1309, 2170  
Харитонов О.П., поручик, землевласник – 1014, 1050, 1318, 1392, 1393, 1487, 2046  
Харламов В.В., колезький радник, херсонський губернський землемір – 1080, 1143, 1187, 1188, 1192, 1222, 1514, 1621, 1777, 1800, 1820, 1925, 2149  
Харченко А.В., землевласник – 1303- 1307  
Харченко В., міщанин – 996  
Харченко Г., поселянин – 536  
Харченко Г., селянин, землевласник – 828  
Харченко Г.Ф., землевласник – 111  
Харченко З, міщанин, власник саду – 1267  
Харченко І.Г., селянин, землевласник – 1247  
Харченко І.О., дворянин, повірений – 1795, 1868  
Харченко К., селянин, землевласник – 828  
Харченко К., селянин, землевласник – 1946  
Харченко О.О. дворянин, землевласник – 1795  
Харченко С., землевласник – 480  
Харченко С.М., селянин, землевласник – 1247  
Харченко С.С., землевласник – 128  
Харченко Ю.П., селянин, землевласник – 1524  
Харченкова М.І., поміщиця – 1241, 1705, 1706, 2442  
Хатунцев, землевласник – 1902  
Хенцинський С., землемір - 1091, 2360  
Херга М., поселянин – 3  
Хижанський М.О., дворянин, землевласник – 1434, 1435  
Хижка А.О., селянин, землевласник – 127

Хижка І.І., землевласник – 127  
Хижка М.О., землевласник – 127  
Хижко Л., землевласник – 127  
Хижняк А., селянин, землевласник – 1838  
Хижняк Г.Н., селянин, землевласник – 1904- 1906  
Хижняк Д.М., землевласник – 185, 186, 797  
Хижняк І., селянин, землевласник – 1838  
Хижняк Ів.Н., селянин, землевласник – 1904- 1906, 2012  
Хижняк Іл.Н., селянин, землевласник – 1904- 1906, 2012  
Хижняк М., селянин, землевласник – 1838  
Хижняк М.П., землевласник – 185, 186, 797  
Хижняков Д. – 226  
Хижнякова О.О., селянка, землевласниця – 1838  
Хильченко С.І., відставний рядовий – 180  
Хисенков П.С., корнет, землевласник – 1050  
Хитун А.М., селянин, землевласник – 464  
Хіврич Ф.І., селянин, землевласник – 429  
Хлебников, землевласник – 374  
Хлебодар Д.П., селянин, землевласник – 464  
Хлебодар І.П., селянин, землевласник – 464  
Хлебодар М.А., селянин, землевласник – 464  
Хлебодар С.П., селянин, землевласник – 464  
Хлібкевич М.М., колез. асесор, нотаріус – 357- 366, 1317, 2111  
Хлудсєв Д., землевласник – 572  
Хлудсєв С., землевласник – 572  
Хльосткін Д.В., приватний землемір – 108- 110, 194, 195, 222- 225, 453, 532  
Хмелевський, інженер, землемір - 127, 550- 552, 829, 830, 850  
Хмелевський Б.А., власник хутора – 182  
Хмельненко К.І., селянка, землевласниця – 1917  
Хмельненко П.Н., селянин, землевласник – 1917  
Хмельненко С.О., селянин, землевласник – 1917  
Хмельненко Ю.Н., селянин, землевласник – 1917  
Хмельницька В.А., землевласниця – 1933  
Хмельницька Є.В., землевласниця – 1933  
Хмельницька К.В., землевласниця – 1933  
Хмельницька Н.В., землевласниця – 1933  
Хмельницький В.В., підпоручик, землевласник – 1933  
Хмельницький З.В., землевласник – 1933  
Хмельницький М.В., землевласник – 1933  
Хмельницький П.В., землевласник – 1933  
Хобта Н.Л., землевласник – 1350  
Ходас І.М., селянин, землевласник – 461  
Ходикин К.І., землевласник – 1986  
Ходикин М., селянин, землевласник – 1221, 1846  
Ходикин Я., селянин, землевласник – 1221, 1846  
Ходикин Я.І., землевласник – 1986  
Ходін Є.М., титулярний радник, землевласник – 1617  
Ходус В.С., селянин, землевласник – 2451 зв.  
Ходус І.М., селянин, землевласник – 529  
Ходус М., повірений – 2451 зв.  
Ходушин А.М., херсонський купець, землевласник – 147, 148  
Холод О., селянин, повірений – 1190  
Холодидов, землевласник – 1082  
Холодидов А., черкаський повітовий землемір - 1113, 1214, 1279, 1280, 1333, 1334, 1344, 1369, 1459, 1484, 1485, 1652, 1898, 1910, 1911, 1928, 2045, 2073, 2074, 2127, 2128, 2379, 2432  
Холодний О., землевласник – 198  
Холот Г., селянин, землевласник – 1946  
Холоша Ю., селянин, землевласник – 1946  
Хоменко Г.С., селянин, землевласник – 1904- 1906, 2012  
Хоменко С.К., селянин, землевласник – 1904- 1906  
Хоменко Ф., козак – 855  
Хоменков (Хоменко) Я., титулярний радник, головний доглядач єврейських колоній – 1187, 1188, 2418, 2423, 2424  
Хомченко В.А., землевласник – 127  
Хомченко Є., землевласник – 127  
Хондаков А.К., генерал- майор, землевласник – 1928  
Хоржевський Є., власник хутора – 612  
Хорошевський, губернський секретар, землемір – 203, 204, 221, 902, 1069, 1070, 1087, 1243, 1323, 1352- 1354, 1544, 1604, 1705, 1723, 1877, 2046, 2173, 2181, 2429  
Хоружий А.В., землевласник – 374  
Хотцов П.О., землевласник – 580  
Хохітва І.Г., землевласник – 1708  
Хохітва Р.Г., землевласник – 1708  
Хохлов В.Г., селянин, землевласник – 423

Хохуля В.М., селянин, землевласник – 2451 зв.  
Хохуля Г.М., селянин, землевласник – 2451 зв.  
Хохуля Д., повірений селян – 801  
Хохуля Д.І., землевласник – 529  
Хрипунов, постійний член Херсонської землевпорядної комісії – 1351, 1647, 1678, 1679, 2196  
Христіон І., сільський писар – 151  
Христов І., землевласник – 1651  
Христов П.Д., землевласник – 1651  
Христов С.Д., землевласник – 1651  
Христофоров, В.Г., полковник, поміщик – 1518, 1653, 2435  
Христофорович М.Т., генерал-майор, землевласник – 1617  
Хруслов Р.В., селянин, землевласник – 724, 2408  
Хруслов Я.В., селянин, землевласник – 2408  
Хрусталеv Я.Н., селянин, землевласник – 1981  
Хрустовський А.І., землевласник – 127, 527  
Хрущкий, помічник землеміра - 464  
Хрущ Г.І., землевласник – 1708  
Хрущ П.Г., землевласниця – 1708  
Хрущ С.І., землевласниця – 1708  
Хрущ С.Н., землевласник – 1709  
Хрющов О.І., генерал-майор, землевласник – 2429  
Худомака К.А., селянин, землевласник – 1524

## Ц

Цакні М.П., член-позичальник банку, землевласник – 1107, 1109  
Цакні О.П., дворянка, землевласниця – 1104, 1107, 1109  
Цаплін Ш, колоніст, повірений – 2267  
Царинников Г., священник – 590  
Царинников О., паламар – 2193  
Царьова, надвірна радниця, землевласниця – 1213  
Царюченко, землевласник – 2137, 2142  
Цветков, молодший землемір - 874, 1039  
Цветков К., землевласник – 301  
Цветков Л., землевласник – 301  
Цветков М., землевласник – 301  
Цветков С., землевласник – 198  
Цвіка, землевласник – 439  
Цвіка Ю.І., землевласник – 368  
Цебелев, І. – 326  
Цебро (Целбро, Цембро) Е.М., землевласниця – 192, 248, 772  
Цейзер Я.І., поселянин, землевласник – 1507  
Целінко Г.С., селянин, землевласник – 562  
Целінко Л.Ф., селянин, землевласник – 562  
Целінко С.Г., селянин, землевласник – 478, 500, 562, 565- 567  
Целінко Т.С., землевласник – 94, 562  
Целінко Ф.С., селянин, землевласник – 500, 562  
Целлер, землевласник – 1064  
Целлер Й.Х., поселянин, землевласник – 1782- 1784  
Целлер К.Й., колоністка, землевласниця – 2381  
Целлер К.П., колоніст, землевласник – 1411  
Целлер П.П. 1-й, колоніст, землевласник – 1411  
Целлер П.П. 2-й, колоніст, землевласник – 1411  
Целлер Ф.П., колоніст, землевласник – 1411  
Целлер Я.П., колоніст, землевласник – 1411  
Целорунга А., селянин, землевласник – 716  
Ценкер Е.М., поселянин, землевласник – 1507  
Цер Г. А., поселянин, землевласник – 1507  
Цетрин Г.Г., надвірний радник, землевласник – 1556  
Цетілович В.Ф., відставний реєстратор – 17  
Цибохін К.І., селянин, землевласник – 497  
Цибохін М.К., селянин, землевласник – 498, 501  
Цибохін П.І., селянин, землевласник – 497  
Цибохіна А.С., селянка, землевласниця – 497  
Цибров С., землевласник – 764  
Цибульський, урядовець 9 класу, землевласник – 997  
Цибульський А.Ф., майор, поміщик – 1026, 1031  
Циганій І.І., поселянин, землевласник – 896  
Циганков, селянин, землевласник – 881  
Циганов З., селянин, землевласник – 352  
Циганов М.Ф., землевласник – 364  
Циганов П., селянин, землевласник – 352  
Циганов С., селянин, землевласник – 352  
Циганов Ф., селянин, землевласник – 352  
Циганова В., селянка, землевласниця – 352  
Циганюк М.М., землевласник – 1709  
Циганюк Н.М., землевласник – 1708

Циганюк Ф.М., землевласник – 1708  
Цигельник П.С., землевласник – 1382, 1396, 1397, 1493, 1494  
Цилінк С., селянин, землевласник – 108  
Цилінко, селянин, землевласник – 703  
Цимбалюк І.А., селянин, землевласник – 1832  
Цимбаревич, селянин, землевласник – 1569  
Цимбаревич І.М., землевласник – 1371  
Цимбаревич М.Ф., землевласник – 1371  
Цимбаревич Я.М., землевласник – 1371  
Цимерман І., селянин, землевласник – 2009  
Ципилівський В., повірений колоністів – 1713  
Циплінка С., селянин, землевласник – 481  
Цисовський С.Ф., селянин, землевласник – 2331  
Цитович, старший помічник землеміра - 267  
Цифцер С.А., землевласник – 1410, 2203  
Циханевич А.І., селянин, землевласник – 131  
Циханевич Г.П., селянин, землевласник – 131  
Циханевич Р.П., землевласник – 363  
Цокотун Ф.З., селянин, землевласник – 334, 337  
Цокотун Я., селянин, землевласник – 734- 738  
Цокурєнко (Цукурєнко) А.Ф., селянин, землевласник – 334, 337  
Цокурєнко В.Т., селянин, землевласник – 334  
Цокурєнко В.Ф., селянин, землевласник – 334  
Цокурєнко П.Т., селянин, землевласник – 334  
Цокурєнко Т.Ф., селянин, землевласник – 334  
Цуканова Г.А., міщанка, землевласниця – 1333, 1334  
Цяця А.С., селянка, землевласниця – 1247

## Ч

Чабан І.Г., землевласник – 827  
Чабовський С., землемір - 86, 91, 373- 397, 519, 695, 771, 800, 1105, 1115, 1151- 1153, 1157- 1159, 1161- 1170, 1172- 1178, 1180- 1183, 1216, 1358, 1391, 1418- 1423, 1557, 1571- 1573, 1632, 1740, 1749- 1756, 1825, 1857, 1865, 1896, 1931, 1940- 1942, 1986, 1997, 2106, 2161- 2163, 2170, 2178, 2290  
Чайковський Б., землемір - 1855, 1836  
Чайковський Г.Ф., селянин, землевласник – 1847- 1849  
Чайковський Є.Ф., селянин, землевласник – 1847- 1849  
Чайковський С.В., староста села – 2406, 2409  
Чала П., землевласниця – 1920  
Чалий І.П., міщанин, землевласник – 1920  
Чалий П., землевласник – 1920  
Чалий Ю.П., міщанин, землевласник – 1920  
Чапельський І.П., землевласник – 1562, 1563  
Чапельський І.С., землевласник – 1559, 1560, 1563  
Чаплигін, землемір землевпорядних комісій - 404, 612-616  
Чариков В.П., дворянин, землевласник – 1794  
Чариков Г.І., колезький реєстратор, землевласник – 1516, 1537, 1653, 1824, 1877, 2426, 2435  
Чариков І.І., штабс-капітан, землевласник – 1516, 2442  
Чариков І.К., поручик, землевласник – 2404  
Чариков М.П., дворянин, землевласник – 1794  
Чариков П.І., колезький реєстратор, член-позичальник земського банку – 1759, 1864, 2411, 2442  
Чариков С.І., поручик, землевласник – 1516, 2404  
Чариков Я.І., дворянин, землевласник – 1516  
Чарикова Г.А., дружина поручика, землевласниця – 2264, 2265, 2404  
Чарикова М.І., землевласниця – 2442  
Чарикова Н.М., дворянка, землевласниця – 1794  
Чарикова С., землевласниця – 2442  
Чарикова (Харченко) Ю.О., дворянка, землевласниця – 1793, 1868  
Чарикови, поміщики – 1258, 1259, 1414, 1518, 1665  
Чарнецький В., кресляр - 860  
Чарнецький С.А., каховський, херс. нотаріус – 860, 1588-1590  
Часник А.П., землевласник – 231  
Часник Є.П., землевласник – 231  
Частило Р.М., уповноважений селян– 171  
Чебаненко К.М., міщанин – 696  
Чебаненко С., сел., повірений – 1084, 1236, 1237, 1655, 1657, 1704  
Чеботарьов Є.В., землевласник – 1762  
Чеботарьов Є.Т., міщанин, землевласник – 1493, 1494, 1528, 11529, 1634, 1951, 1958, 1970  
Чеботарьов П.М., міщанин – 5, 6, 2456 зв.  
Чеботарьов Я., землемір землевпорядних комісій - 516, 517  
Чеботарьова Г.М., землевласниця – 1762  
Чеботарьови, землевласники – 1495

Чебукін Є., землевласник – 431  
 Чебукін І.І., селянин, землевласник – 202, 315, 453, 454, 529, 594  
 Чебукін К.П., селянин, землевласник – 2451 зв.  
 Чебукін М., землевласник – 431  
 Чебукін М.І. – 453, 525, 529  
 Чебуков П.М., селянин, землевласник – 114  
 Чежерлан Н.Д., землевласник – 534 (8 зв.)  
 Чекерман Н., землевласник – 535  
 Чекмарьов П.Є., землевласник – 580  
 Чекмарьов Я.І., землевласник – 578  
 Чекоренко Ф.В., землевласник – 231  
 Чекулаєв В., землевласник – 2232, 2233, 2235  
 Челебів С. ага, дворянин, землевласник – 917  
 Челебовський, штандарт-юнкер, землевласник – 265, 269  
 Челмакаєв К., сільський засідатель Верхньої розправи  
 Кавказького намісництва – 11, 12  
 Чемерис К.А., селянин, землевласник – 1867  
 Чемерис Т.П., селянин, землевласник – 1367  
 Чемикос І.А., селянин, землевласник – 1867  
 Ченков Г.Я. міськ.секретар, повірений Куликовського Д.М.– 1922  
 Чєпа І.Ф., селянин, землевласник – 1867  
 Чєпенко, селянин, землевласник – 887  
 Чєпиговський І., священник [с. Заводівка] – 252  
 Чєпижко І.Р., селянин, землевласник – 597  
 Чєпиков І.В., землевласник – 1986  
 Чєпиков М.В., землевласник – 1986  
 Чєпиков (Чєпик) С., землевласник – 1989  
 Чєповський, титулярний радник – 43  
 Чєрвинська М.Я., землевласниця – 1709  
 Чєрвинська Ф.К., землевласниця – 1709  
 Чєрвинський Г.М., землевласник – 1708  
 Чєрвинський І.М., землевласник – 1709  
 Чєрвинський М.М., землевласник – 1708  
 Чєрвинський О.Є., землевласник – 1709  
 Чєрвинський П.М., землевласник – 1709  
 Чєрвинський С.О., землевласник – 1708  
 Чєрвоний З., селянин, повірений – 1190  
 Чєреватий К., поселянин, повірений – 1210  
 Чєредниченко Б.А., землевласник – 2197  
 Чєредниченко Д.Г., селянин, землевласник – 1294  
 Чєредниченко І.В., селянин, землевласник – 1981  
 Чєредниченко О., селянин, землевласник – 1297, 198, 2199, 2200  
 Чєредниченко Ф.І., селянин, землевласник – 1247  
 Чєремисін, землевласник – 862, 864  
 Чєремисін С., член-позичальник банку – 765  
 Чєремисін М., селянин, землевласник – 693  
 Чєреп Й.С., селянин, землевласник – 1795  
 Чєреповський А.А., селянин, землевласник – 1977  
 Чєркаєв, надвірний радник, херсонський губернський землемір – 1267, 1268  
 Чєркаєв Д.П., селянин, землевласник – 547, 548  
 Чєркаєв Т.П., землевласник – 331, 335, 336, 548, 793  
 Чєркаєв Т., селянин, член-позичальник банку – 1912  
 Чєркаєв Д., священник, повірений духовного відомства – 1678  
 Чєркаєв І., селянин, землевласник – 481  
 Чєркаєв (Чєркеєв) Л.І., селянин, землевласник – 2408  
 Чєркашин З., селянин, землевласник – 481  
 Чєркашин О., селянин, землевласник – 481  
 Чєркашин П.В., селянин, землевласник – 813  
 Чєркєс Д., землевласник – 298, 299, 732, 866, 875  
 Чєркєсов М., селянин, землевласник – 818  
 Чєркєсов П.Т., селянин, землевласник – 2451 зв.  
 Чєркєсов Я.Л., селянин, землевласник – 724  
 Чєркєсова П., селянка, землевласниця – 2451 зв.  
 Чєркін, селянин, землевласник – 333  
 Чєрнєль І.А., селянин, землевласник – 1294  
 Чєрнєль К.А., селянин, землевласник – 1294  
 Чєрнєнко Г., селянин, повірений – 1919  
 Чєрнєнко І., міщанин, власник хутора – 17  
 Чєрнєнко М., понятій – 600, 763  
 Чєрнєць О.М., міщанин – 1628, 1629  
 Чєрников, майор – 2  
 Чєрних, землевласник – 2143  
 Чєрних Є., землевласник – 449  
 Чєрниш, селянин, землевласник – 1797  
 Чєрниш З., селянин, землевласник – 1982  
 Чєрнишов Д.І., економічний писар – 753- 755  
 Чєрнишов С., селянин, землевласник – 590  
 Чєрніговський Л., землемір землевпор. комісії - 1468, 1469, 1938  
 Чєрно І.М., землевласник – 1651  
 Чєрно К.М., землевласник – 1651  
 Чєрно П.К., землевласник – 1651  
 Чєрнов А.А., селянин, землевласник – 1831  
 Чєрнов А.І., селянин, землевласник – 231  
 Чєрнов А.П., селянин, землевласник – 1831  
 Чєрнов А.С., селянин, землевласник – 1831  
 Чєрнов Б.Х., селянин, землевласник – 2451 зв.  
 Чєрнов В.П., селянин, землевласник – 1831  
 Чєрнов В.С., землевласник – 1709  
 Чєрнов Д.І., селянин, землевласник – 1831  
 Чєрнов Д.Л., селянин, землевласник – 1831  
 Чєрнов Д.С., селянин, землевласник – 1831  
 Чєрнов Є.Г., селянин, землевласник – 1831  
 Чєрнов Є.П., землевласник – 179  
 Чєрнов Є.С., селянин, землевласник – 1831  
 Чєрнов І., дяк – 405  
 Чєрнов І.А., селянин, землевласник – 1831  
 Чєрнов І.І., селянин, землевласник – 1831  
 Чєронов М.П., селянин, землевласник – 1831  
 Чєрнов М.Н., селянин, землевласник – 1831  
 Чєрнов Н.Д., селянин, землевласник – 1831  
 Чєрнов Н.І., селянин, землевласник – 1831  
 Чєрнов О.І., селянин, землевласник – 1831  
 Чєрнов О.Н., селянин, землевласник – 1831  
 Чєрнов Павл.І., селянин, землевласник – 1831  
 Чєрнов Порф.І., селянин, землевласник – 1831  
 Чєрнов П.М., селянин, землевласник – 1831  
 Чєрнов П.Н., селянин, землевласник – 1831  
 Чєрнов П.П., селянин, землевласник – 1831  
 Чєрнов П.С., селянин, землевласник – 1831  
 Чєрнов С.Б., селянин, землевласник – 2451 зв.  
 Чєрнов С.Д., селянин, землевласник – 1831  
 Чєрнов Т.Г., селянин, землевласник – 1831  
 Чєрнов Т.П., селянин, землевласник – 1831  
 Чєрнова М.М., селянка, землевласниця – 1831  
 Чєрнова Ф.І., селянка, землевласниця – 1831  
 Чєрноморченко В., поселянин, землевласник – 914  
 Чєрнопольська Г., землевласниця – 1691-1693, 1695  
 Чєрнопольська Є.В., дворянка, землевласниця – 1691- 1694  
 Чєрнопольська С.Ф., землевласниця – 1695  
 Чєрнопольська Н.Ф., землевласниця – 1691- 1695  
 Чєрнопольський А.А., поручик, землевласник – 27, 1207, 1432, 1433, 1434, 1435, 1928, 1975  
 Чєрнопольський А.С., поручик, землевлас. – 27, 1204, 1433, 1689  
 Чєрнопольський Є.Ф., колезький асесор, землевлас. – 1691-1695  
 Чєрнопольський М.Ф., капітан 2 рангу, землевласник – 1691, 1694, 1695, 1701, 1945  
 Чєрнопольський Ф.А., землевласник – 1690, 1701, 1945  
 Чєрнопольські, землевласники – 1230, 1288, 1766  
 Чєрнявська Л.Г., землевласниця – 1708  
 Чєрнявська С.Т., землевласниця – 1708  
 Чєрнявський Є.І., селянин, землевласник – 1904- 1906  
 Чєрнявський І.Г., землевласник – 1396, 1397  
 Чєрнявський І.Ф., селянин, землевласник – 2037, 2038  
 Чєрнявський І.Ю., селянин, землевласник – 1493, 1494, 1528, 1529  
 Чєрнявський Й.І., дяк, повірений – 1933  
 Чєрнявський П., землевласник – 535  
 Чєрнявський Т. стихарний паламар – 30  
 Чєрняєв Ф.П., землевласник – 529  
 Чєрняєв Х.Д., селянин, землевласник – 2451 зв.  
 Чєрняк А.П., власник хутора – 182  
 Чєрняк К.А., олешківський купець 2-ї гільдії, землевласник – 871, 873, 882  
 Чєрняк М.В., дружина олешківського купця, землевласниця – 1666, 1675  
 Чєрняк М.К., землевласниця – 1675  
 Чєрняк Н.К., землевласниця – 1675  
 Чєрняк О.Є., землевласник – 1309  
 Чєрняк О.К., землевласник – 1675  
 Чєрняк С.Є., землевласник – 1309  
 Чєрняков, майор, власник села – 2  
 Чєрняховський, землевласник – 2060  
 Чєрняховський М.В., земський землемір - 1023  
 Чєтвертак Ф., поселянин, землевласник – 915

- Чехович (Чихович) К.А., міщанин, землевласник – 1110, 1113, 1765, 1770, 1771, 1872, 1929- 1931, 2362, 2363
- Чехович С., землевласник – 1510
- Чечель, землевласник – 1477- 1480
- Чечель Д.Я., міщанин, землевласник – 1336, 1337, 1471, 2259, 2343-2434, 2436
- Чечель М.Д., міщанин, землевласник – 2443
- Чечель П., землевласник – 192
- Чечель П.Д., міщанин, землевласник – 1341- 1343, 1492, 2333, 2336- 2359
- Чечен С., селянин, землевласник – 818
- Чечень П.М., селянин, землевласник – 114
- Чеченя П., землевласник – 1465
- Чечин Г.К., селянин, землевласник – 729
- Чечин Г.К., селянин, землевласник – 2451 зв.
- Чечин Г.Я., селянин, землевласник – 2451 зв.
- Чечин І.В., селянин, землевласник – 2451 зв.
- Чечин І.І., селянин, землевласник – 2451 зв.
- Чечин І.Я., селянин, землевласник – 2451 зв.
- Чечин К.П., селянин, землевласник – 2451 зв.
- Чечин М.С., селянин, землевласник – 2451 зв.
- Чечин О.П., селянин, землевласник – 2451 зв.
- Чечин Р.Я., селянин, землевласник – 2451 зв.
- Чечин С.П., селянин, землевласник – 2451 зв.
- Чечин С.Я., селянин, землевласник – 527
- Чечин Т.Я., селянин, землевласник – 2451 зв.
- Чечин Ф.С., селянин, землевласник – 2451 зв.
- Чечин Я.П., селянин, землевласник – 2451 зв.
- Чечин Я.Я., селянин, землевласник – 2451 зв.
- Чечуга С., селянин, повірений селян – 553
- Чибов І.Д., повірений – 2139
- Чижевська (Рудницька) М., землевласниця – 534 (7 зв.)
- Чижевський І., землевласник – 535
- Чижевський С., землевласник – 535
- Чикаленко П.І., колезький секретар, член-позичальник земського банку – 125, 224, 466, 1935, 2229, 2230, 2431
- Чикаренко Є., поміщик – 483
- Чириков Г., поміщик – 1190
- Чиркін Гер.С., селянин, землевласник – 283, 878
- Чиркін Гр.С., селянин, землевласник – 190, 283, 765, 877, 878, 2024
- Чиркін І.С., селянин, землевлас. – 188, 190, 283, 696, 877, 878, 882
- Чирков А., селянин, землевласник – 507
- Чистяков Я., землевласник – 350
- Чихун А., селянка, землевласниця – 1853, 1914, 1949
- Чихун (Чехун) А.І., міщанин, землевласник – 1344, 2076
- Чихун В., землевласник – 1327, 1802, 1803, 1853
- Чихун (Чехун) Г.С., землевласник – 1090, 1092, 1104, 1195, 1198, 1539, 1541
- Чихун (Чехун) І.І., 1-й, міщанин, землевласник – 1284, 1327, 1344, 1853, 1914, 2445
- Чихун (Чехун) І.І., 2-й, запасний фейсверкер, землевласник – 1195, 1344, 1914, 2076, 2445
- Чихун (Чехунов) І.С., міщанин, землевласник – 1281, 1298, 1485, 1803, 2079
- Чихун М.І., землевласник – 1327, 1853
- Чихун (Чехун) П.Г., землевласник – 1090, 1091, 1195, 1199, 1200, 1203, 2360
- Чихун С.І., землевласник – 1327, 1853
- Чихуни, землевласники – 1315, 1651, 2305
- Чичерін, титулярний радник, доглядач єврейської колонії Великий Нагартав – 1266
- Чмихов С.О., селянин, землевласник – 1979
- Чмутов В., старший кресляр - 68
- Чорний, землевласник – 2140
- Чорний А.Г., селянин, землевласник – 1832
- Чорний Є.П., селянин, землевласник – 2037- 2038
- Чорний К., землевласник – 1567, 1568
- Чорний Л., землевласник – 2039
- Чорний Л.В., селянин, землевласник – 2037- 2038
- Чорний М.А., селянин, землевласник – 1832
- Чорний П., селянин, повірений селян – 1558
- Чорний Ф.Л., селянин, землевласник – 2037- 2038
- Чорнозуб А.А., селянин, землевласник – 1294
- Чорнозуб М.А., селянин, землевласник – 1294
- Чорноштан П.П., селянка, землевласниця – 1679
- Чорноштан М.М., селянин, землевласник – 1679
- Чох, землевласник – 1812
- Чуб А., землевласник – 404, 613- 616
- Чубаненко (Чебаненко, Ільїна) О.П., міщанка, землевлас. – 697
- Чубарова Н.П., землевласниця – 130, 131, 132
- Чугай П.П., селянин, землевласник – 1867
- Чугуй Є.О., землевласник – 127
- Чугуй І.І., землевласник – 127
- Чугуй П.І., землевласник – 127
- Чугуй П.Р., землевласник – 127
- Чугутов, титулярний радник, повітовий землемір - 154, 155, 260, 897- 899, 901
- Чудак Вас., землевласник – 2215
- Чудак Вікт., землевласник – 2215
- Чудак М., землевласник – 2215
- Чудаковський, начальник відділення креслярні - 279
- Чуйко Г., землевласник – 477, 532
- Чуйко К., міщанин, повірений – 1190
- Чуйков Ф., поселянин, землевласник – 915
- Чукаревський, землевпорядник - 2455 зв.
- Чулков, полковник, землевласник – 1049
- Чумак А.Н., селянин, землевласник – 1917
- Чумак В.І., землевласник – 231
- Чумак Г.І., землевласник – 231
- Чумак І.А., землевласник – 231
- Чумак І.І., землевласниця – 231
- Чумак М., селянин, повірений – 2311
- Чумак М.Н., селянин, землевласник – 1917
- Чумак М.С., селянин, землевласник – 1917
- Чумак П.С., селянин, землевласник – 1917
- Чумаков, поміщик – 305
- Чумаков П.Л., землевласник – 529
- Чумаков Ф.А., селянин, землевласник – 1979
- Чумакова Г.С., селянка, землевласниця – 1979
- Чуманська К., селянка, землевласниця – 2451 зв.
- Чуманський Г.І., селянин, землевласник – 456-458
- Чумаченко Є.К., селянин, землевласник – 114
- Чумаченко М.К., землевласник – 231
- Чумаченко Ф.Л., землевласник – 231
- Чуприна, землевласник – 476
- Чуприна А.І., селянин, землевласник – 206, 212, 219, 220
- Чуприна Г.Т., орендар – 2094- 2101
- Чуприна З.Л., селянин, землевласник – 289
- Чуприна І.М., орендар – 2094- 2101
- Чуприна К.І., землевласник – 219, 220
- Чупринін В.І., селянин, землевласник – 493
- Чупринін Г.І., селянин, землевласник – 493
- Чупринін О.К., орендар – 2094-2101
- Чупринівський П.М., губернський секретар, управитель маєтку – 1069, 1070
- Чурсін, титулярний радник, старший землемір - 30, 1069, 1070, 1087, 1113, 1204, 1210, 1214, 1217, 1218, 1279, 1280, 1299, 1323, 1333, 1334, 1344, 1459, 1460, 1652, 1682, 1702, 1776, 1801, 1877, 1898, 1910, 1911, 2042, 2102, 2127, 2128, 2254, 2379, 2439
- Чухрай К., уповноважений селян – 323, 1448, 2448
- Чухун, землевласник – 1085
- Чхало Д.Є., землевласник – 1709
- Чхало І.С., землевласник – 1709
- Чхало Л.Г., землевласник – 1709
- Чхало М., землевласник – 1708

### Ш

- Шабанов (Шебанов) О.М., купець 2-ї гільдії, землевласник – 268, 271, 519, 623, 624, 867
- Шабанова (Шабаніна) А.Ф., землевласниця – 2129-2133, 2135
- Шабанова (Шбанова) О.С., землевласниця – 263, 264, 268
- Шаблевич, мировий посередник 2 дільниці Херс. повіту – 2311
- Шаганян, землемір - 1618, 1870, 1982, 2451
- Шадлун А.І., землевласник – 438
- Шадлун І.А., землевласник – 194, 195, 369- 372, 438, 439
- Шадлун К.І., міщанин, землевласник – 514, 879
- Шадлун Т.А., міщанин, землевласник – 116- 123, 194, 195, 225, 583- 589
- Шайд Й.Л., поселянин, землевласник – 1507
- Шайко Р.С., селянин, землевласник – 334, 337
- Шайковський, молодший помічник землеміра - 774
- Шаков, старший землемір, директор креслярні - 405

Шакула Є.М., міщанин, землевласник – 1228  
Шакула І.М., міщанин, землевласник – 1228  
Шакула М.М., міщанин, землевласник – 1228  
Шакула О.М., міщанин, землевласник – 1228  
Шакула Т.М., міщанин, землевласник – 1228  
Шакуло М.К., землевласник – 1893  
Шаласв П.М., селянин, землевласник – 1416  
Шалгін Г.А., чиновник 7 класу, землевласник – 1484  
Шалига Н., селянин, землевласник – 1458  
Шалухін А., землевласник – 179  
Шалухін Д., землевласник – 146  
Шалухін С., землевласник – 198  
Шаль М.А., селянин, землевласник – 217  
Шаль С.А., селянин, землевласник – 217  
Шаль С.М., селянин, землевласник – 832  
Шамай О.Ф., колоніст, землевласник – 2381  
Шамай Ф.Ф., поселянин, землевласник – 2117, 2119, 2120  
Шамановський, підпоручик, землевласник – 10  
Шаманська А.Ф., селянка, землевласниця – 1904-1906  
Шаманський І., повірений селян – 1439  
Шаманський І.Ф., селянин, землевласник – 1904- 1906  
Шаманський Ф.С., селянин, землевласник – 1904  
Шамей І., землевласник – 1411  
Шамей І.А., колоніст, землевласник – 1411  
Шамей К.А., колоніст, землевласник – 1411  
Шамей О.Ф., колоніст, землевласник – 1411  
Шамей Ф., землевласник – 1411  
Шаменко О.О., селянин, землевласник – 414, 415  
Шамшев, межовий учень - 1129, 1130  
Шантір Ю.Й., одеський, херсонський повітовий землемір - 1065, 1080- 1082, 1338, 1355, 1356, 1369, 1424, 1425, 1446, 1447, 1456, 1537, 1619, 1620- 1622, 1662, 1731- 1733, 1737, 1776, 1823, 1824, 1928, 1934, 1943, 1973, 2074, 2102, 2123, 2193, 2432  
Шанько, землевласник – 2140, 2143  
Шапар Д.Ф., землевласник – 827  
Шаповал В.О., селянин, землевласник – 2451 зв.  
Шаповал Г.Л., селянин, землевласник – 1247  
Шаповал І.І., землевласник – 825  
Шаповал Ів.І., селянин, землевласник – 2451 зв.  
Шаповал Ілл.І., селянин, землевласник – 2451 зв.  
Шаповал М.І., селянин, землевласник – 2451 зв.  
Шаповал С.А., селянин, землевласник – 2451 зв.  
Шаповал Ф.М., селянин, землевласник – 2451 зв.  
Шаповал Я., повірений – 2451 зв.  
Шаповалов, секретар Херсонської повітової землевпорядної комісії – 1350, 1468, 1469, 1768, 1850  
Шаповалов Д.М., селянин, землевласник – 2413  
Шаповалов І.М., селянин, землевласник – 560  
Шаповалов І.Т., орендар – 2094- 2101  
Шаповалов К.В., землевласник – 1983, 1989- 1992  
Шаповалов О.О., селянин, землевласник – 114, 456, 457, 460, 463  
Шаповалов П.Т., орендар – 2094- 2101  
Шаповалов С., повірений – 351- 356  
Шаповалов С.Р., селянин, землевласник – 2413  
Шаповалов Т.Т., орендар – 2094- 2101  
Шаповалов Ф.І., селянин, землевласник – 597  
Шаповалова А.А., орендар – 2094- 2101  
Шапошников П.С., селянин, землевласник – 728  
Шапошников Ф., паламар – 22, 23  
Шапошников Ю.І., херс. купець, землевласник – 1878, 1879  
Шарай М., сільський староста с. Новомиколаївка – 1867  
Шардт І.М., землевласник – 1880- 1890  
Шардт (Шарт) І.М., землевласник – 1561, 1638  
Шардт О.П., боговляненський купець, землевлас. – 1821, 2231, 2234  
Шардт П., поселянин, землевласник – 1208  
Шаржинський (Саржинський) А.С., титулярний радник, тираспольський повітовий землемір - 1030, 1037, 1038, 1875  
Шарий Т., землевласник – 668, 669  
Шарик Я., землевласник – 793  
Шарко, землевласник – 206, 212  
Шарков І., стихарний дяк – 905, 906  
Шарков К.М., народний вчитель, землевласник – 1782- 1784  
Шаров, землевласник – 1026, 1036  
Шарой, статський радник, поміщик – 1026, 1042  
Шарт М.М., землевласник – 1637, 1782- 1784, 1822, 1880- 1890  
Шарт О.П., колоніст, землевласник – 1206, 1208, 1270, 1638, 1779, 1781, 2232, 2233, 2235  
Шарт П.І., землевласник – 1112, 1390, 1391, 1638, 1781, 1783, 1784, 2305  
Шарти, землевласники – 1227  
Шаталов А., селянин, землевласник – 816  
Шаталов Л., селянин, землевласник – 816  
Шатов М.Ф., полковник, землевласник – 919  
Шатокіна М.Х., селянка, землевласниця – 2451 зв.  
Шатохін П.Г., селянин, землевласник – 2451 зв.  
Шатохін П.Т., селянин, землевласник – 2451 зв.  
Шаф Л.І., прикажчик – 284  
Шахлацька, землевласниця – 2311  
Шахлацький, поміщик – 1008  
Шахов Є.Ю., селянин, землевласник – 2451 зв.  
Шахов К.Ю., селянин, землевласник – 2451 зв.  
Шахов Ю.Т., селянин, землевласник – 2451 зв.  
Шаховська В.В., княгиня, дружина бригадира, землевлас. – 1652  
Шахтінгер, землевласниця – 46  
Шац А.М., поселянин, землевласник – 2117, 2119, 2120  
Шац Й.Г., колоніст, землевласник – 2381  
Шацило А., землевласник – 535  
Шацило Г.М., землевласник – 535  
Шацило Д., землевласник – 535  
Шацило І., землевласник – 535  
Шацило К.С., землевласник – 534 (9 зв.)  
Шацило Л., землевласник – 535  
Шацило С., землевласник – 535  
Шварцман Ф.Т.І., дружина лікаря, землевлас. – 2396- 2398, 2400  
Шватченко А., землевласник – 572  
Шватченко К., землевласник – 146  
Шватченко Т., землевласник – 77  
Швачка А.Т., селянин, землевласник – 1981  
Швачка І.Т., селянин, землевласник – 1981  
Швачка Т.С., селянин, землевласник – 1981  
Швачка (Швачко) Ю., козак, землевлас. – 192, 562, 563, 565, 567  
Швачка Я.Т., селянин, землевласник – 1981  
Шведов, старший помічник землеміра - 89  
Шведук Д.І., землевласник – 1708  
Шведук М.Ю., землевласниця – 1708  
Швець А., землевласник – 1374, 1375  
Швець В., землевласник – 301  
Швець Г., землевласник – 301  
Швець І., землевласник – 301  
Швець К., землевласник – 301  
Швець С., землевласник – 301  
Швець Т., землевласник – 1374, 1375  
Швець Ю.К., селянин, землевласник – 1850  
Шевела А.Ф., землевласник – 1709  
Шевела Т.Ф., землевласник – 1708  
Шевель Ф.А., землевласник – 128  
Шевляков В.О., дворянин, землевл.–1325, 1326, 1330, 1331, 1798  
Шевляков К.М., губернський секретар, член-позичальник земського банку, землевласник – 1984, 2411  
Шевляков М.В., дворянин, землевласник – 1328, 1329, 1780  
Шевляков П.К., унтер-шталмейстер, землевласник – 1299, 1314, 1484, 1739  
Шевлякова В., землевласниця – 1798  
Шевлякова М.Д., дружина капітана, землевласниця – 1454, 1474, 1482, 1722, 2171  
Шевлякова О.В., землевласниця – 1328, 1329  
Шевцов Г.М., землевласник – 1113  
Шевцов Г.Т., землевласник – 1113  
Шевцов І.І., міщанин, землевласник – 1113  
Шевцов І.І., міщанин, землевласник – 1113  
Шевцов К.А., землевласник – 1113, 1461, 1472  
Шевцов О.І., міщанин, землевласник – 1113  
Шевцов Я.М., землевласник – 1113  
Шевченко А., писар – 151  
Шевченко А., селянин, землевласник – 356  
Шевченко А., селянин, землевласник – 2263  
Шевченко (Соседка) В.М., міщанин, землевласник – 1223  
Шевченко В.Ф., землевласник – 1709  
Шевченко Г., землевласник – 766  
Шевченко Г., селянин, землевласник – 2263  
Шевченко Г.І., землевласник – 1708  
Шевченко Г.О., землевласник – 1301, 1303- 1307, 1310- 1312  
Шевченко Г.О., орендар – 2094- 2101  
Шевченко Є.І., орендар – 2094- 2101

Шевченко Є.М., селянин, землевласник – 1903  
Шевченко З.Р., землевласник – 1993, 1994  
Шевченко І., землевласник – 1374, 1375  
Шевченко І.А., селянин, землевласник – 1874  
Шевченко І.І., селянин, землевласник – 1903  
Шевченко І.М., селянин, землевласник – 1838  
Шевченко І.О., землевласник – 1301, 1303- 1307  
Шевченко І.П., селянин, землевласник – 1310- 1312  
Шевченко І.Р., селянин, землевласник – 1993, 1994  
Шевченко І.Т., землевласник – 1304  
Шевченко І.Т., землевласник – 1305- 1307  
Шевченко Л.Г., землевласник – 1708  
Шевченко М., селянка, землевласниця – 2263  
Шевченко М.Ф., селянин, землевласник – 2059  
Шевченко М.Х, міщанин, землевласник – 1742, 1744, 2139, 2140, 2142, 2143  
Шевченко М.Ю, селянин, землевласник – 1468, 1469  
Шевченко О.М, селянка, землевласниця – 2059  
Шевченко О.П., селянин, землевласник – 423  
Шевченко О.Т., селянин, землевласник – 724  
Шевченко П., землевласник – 1637  
Шевченко П.В., міщанин, член-позичальник земського банку – 1936, 1937  
Шевченко П.М., селянка, землевласниця – 1903, 2139  
Шевченко П.М., селянин, землевласник – 1986  
Шевченко Р.Р., селянин, землевласник – 1994  
Шевченко С., селянин, землевласник – 356  
Шевченко С., селянин, землевласник – 734, 738  
Шевченко Сп., селянин, землевласник – 2263  
Шевченко Ст., селянин, землевласник – 2263  
Шевченко С.І., селянин, землевласник – 1903  
Шевченко С.О., землевласник – 1301, 1303- 1307  
Шевченко С.П., селянин, землевласник – 1310, 1312  
Шевченко Т., землевласник – 1374, 1375  
Шевченко Т.Р., селянин, повірений – 1902, 1993, 1994  
Шевченко Ф.І. 1-й, селянин, землевласник – 1903  
Шевченко Ф.І. 2-й, селянин, землевласник – 1903  
Шевченко Ф.М., орендар – 2094-2101  
Шевченко Х.Р., селянин, землевласник – 1994  
Шевченки, землевласники – 1313, 1317  
Шевчук І., отаман, повірений – 2252  
Шевчук І.С., землевласник – 179  
Шевчук К.Д., селянин, землевласник – 334, 337  
Шевчук П., міщанин, землевласник – 734, 738  
Шевчук П., уповноважений селян – 2455 зв.  
Шедліх А.Ф., поселянин, землевласник – 1813  
Шейка В.Г., селянин, землевласник – 2177  
Шейка Вас.Ф., селянин, землевласник – 2177  
Шейка Вол.Ф., селянин, землевласник – 2177  
Шейка Г.М., селянин, землевласник – 2177  
Шейка Г.С., селянин, землевласник – 2177  
Шейка Г.Ф., селянин, землевласник – 2177  
Шейка К.М., селянин, землевласник – 2177  
Шейка Н.П., селянин, землевласник – 2177  
Шейка П.В., селянин, землевласник – 2177  
Шейка Р.Ф., селянин, землевласник – 2177  
Шейко І.М., селянин, землевласник – 288  
Шейко Я.С., селянин, землевласник – 288  
Шекунов В.В., селянин, землевласник – 1832  
Шекунов В.І., селянин, землевласник – 1832  
Шекунов Ф.В., селянин, землевласник – 1832  
Шелкун Г., землевласник – 533  
Шелкун І., землевласник – 533  
Шелле Г.Я., поселянин, землевласник – 154, 1508  
Шелле І.Я., поселянин, землевласник – 254, 1508  
Шелле Я.Я., поселянин, землевласник – 254, 1508  
Шелудько Г.Д., селянин, землевласник – 1247  
Шелудько Т., селянин, землевласник – 1248  
Шелухін Г.І., селянин, землевласник – 572  
Шель (Шелль) С.С., повірений колоністів, землевласник – 252, 253, 254, 255, 518, 1507- 1509  
Шемановський С., відставний солдат, землевласник – 693  
Шеменко З.І., землевласник – 412  
Шеменко М.В., землевласник – 412  
Шеменко С.В., землевласник – 412  
Шеміт Я.І., поселянин, землевласник – 1923, 1924, 1925  
Шенан (Шенін) В.І., капітан 1 рангу, землевлас. –1211, 1380, 2075  
Шенетіт А.Ф., селянин, землевласник – 1294  
Шенетіт П.А., селянин, землевласник – 1294  
Шенетіт Т.А., селянин, землевласник – 1294  
Шенявський А., землевласник – 535  
Шепелєв К.І., орендар – 2094- 2101  
Шепелєв К.Ф., селянин, землевласник – 2094- 2101  
Шепелєв Р.К., орендар – 2094- 2101  
Шепель Д.С., селянин, землевласник – 2177  
Шепель М.С., селянин, землевласник – 2177  
Шепетовська А.Й., селянка, землевласниця – 2323  
Шепетовський А.Ф., селянин, землевласник – 2323  
Шепетовський В.Ф., селянин, землевласник – 2323, 2326  
Шепетовський І.А., селянин, землевласник – 2326  
Шепетовський Н.Ф., селянин, землевласник – 2323  
Шепетовський П.Ф., селянин, землевласник – 2323  
Шеталов М., корнет, повірений – 2219  
Шеремет Г., уповноважений земельної громади – 2463  
Шеремет К., селянин, землевласник – 474  
Шеремет Ф.С., селянин, землевласник – 2451 зв.  
Шереметьєв О., священик (с.Вавилове) – 27  
Шереп, землевласник – 2082  
Шерстюк А.Т., землевласниця – 1708  
Шерстюк І.І., землевласник – 1708  
Шерстюк П.Я., землевласниця – 1708  
Шерстюк С.В., землевласник – 1709  
Шерстюк Т.Ф., селянин, землевласник – 1708  
Шершень, селянин, землевласник – 887  
Шестаков, титулярний радник, землемір - 221  
Шестериков В.А., дворянин, повірений – 2306  
Шестерин І.І., селянин, землевласник – 1497, 1498, 1955, 1958, 1969, 1971, 1972  
Шефер А.Й., поселянин, землевласник – 1615  
Шефер В.Я., поселянин, землевласник – 1507  
Шефер Г., землевласник – 2025  
Шефер Г.Я., землевласник – 1063  
Шефер І., колоніст, землевласник – 1063  
Шефер І.І., землевласник – 2010  
Шефер Я., колоніст, землевласник – 1063  
Шефер Я.Я., землевласник – 1063  
Шефери, землевласники – 2287  
Шехман Д., селянин, землевласник – 1374-1375  
Шехман М., селянин, землевласник – 1374- 1375  
Шеховський, князь, землевласник – 2246  
Шешеня М.М., селянин, землевласник – 291  
Шешеня Мик.М., землевласник – 243- 245  
Шешеня Мих.М., землевласник – 243- 245  
Шибанов О.М., купець 3-ї гільдії, землевласник – 861  
Шибанова О.С., оleshківська купчиха, землевласниця – 861  
Шигомага І., міщанин – 9, 10  
Шилянський, землевласник – 804  
Шилянський Г., титулярний радник, землевласник – 133  
Шилянський К.Г., землевласник – 133  
Шило А.Ф., селянин, землевласник – 423  
Шило Г.Я., землевласник – 2206  
Шило Н.І., селянин, землевласник – 423  
Шило П.Ф., селянин, землевласник – 423  
Шило Я.І., землевласник – 2204, 2206  
Шилов А.М., землевласник – 146  
Шилов П., землевласник – 77  
Шилов С.К., землевласник. – 198  
Шилов Я.І., бериславський купець – 1960- 1968  
Шиманов І., селянин, землевласник – 2150  
Шимановський, землевласник – 1008  
Шимков, надвірний радник, помічник губернського землеміра - 6, 1717, 2143  
Шинкаренко М., феоодосійський повітовий землемір - 46  
Шинкарецький Ф., селянин, уповноважений селян – 408  
Шинкарьов В.К., землевласник – 1442, 1443  
Шип І., селянин, землевласник – 693  
Шипков С., селянин, повірений селян – 1439, 1510  
Ширапов Є., помічник землеміра - 1582  
Ширенко Д.В., міщанин, землевласник – 1623- 1628  
Ширинський І.О., землемір - 326, 540  
Широкий Є.І., капітан, землевласник – 1050  
Широкий І.С., шталмейстер, землевласник – 2444  
Широков, мелітопольський повітовий землемір - 39, 49, 73, 115, 753, 886, 904, 919



Широколюб, землевласник – 1603, 1630  
Широцька Г.Д., дружина колезького реєстратора, землевласниця – 1338, 1454, 1474, 1482, 1722, 2171  
Шишадський З.Т., селянин, землевласник – 597  
Шишадський Тим.А., селянин, землевласник – 597  
Шишадський Тр.А., селянин, землевласник – 597  
Шишадський Т.П., селянин, землевласник – 597  
Шишацький Л., представник Архангело-Михайлівської церкви в с. Новомихайлівка – 536  
Шиюцький Г.П., паламар, повірений – 1449  
Шкарупа Д.І., селянин, землевласник – 1524  
Шкарупа С., селянка, землевласниця – 2024  
Шкляр, землевласник – 2287  
Шкода Ю., селянин, повірений селян – 1338  
Шкотт, херсонський губернський землемір - 1468, 1469, 1678, 1797, 1979  
Шкрібка Л.Ф., селянин, землевласник – 1867  
Шкура І.Ю., землевласник – 1709  
Шкурапій Н.І., землевласник – 529  
Шкуропат А.Я., селянин, землевласник – 1531, 1955  
Шкуропат А.Ф., селянин, землевласник – 1810, 1811  
Шкуропат Д.Я., селянин, землевласник – 1531  
Шкуропат Є.Я., селянин, землевласник – 1531, 2129-- 2132, 2134  
Шкуропат І., селянин, землевласник – 1466  
Шкуропат І.Я., селянин, землевласник – 1531  
Шкуропат К.Г., землевласник – 1527- 1530, 2006  
Шкуропат К.Я., селянин, землевласник – 1531  
Шкуропат Митр., землевласник – 1531  
Шкуропат Мак.Я., селянин, землевласник – 1531  
Шкуропат О., селянин, землевласник – 2007  
Шкуропат С., землевласник – 2065  
Шкуропат Я.Г., селянин, землевласник – 1528- 1530  
Шкуропат Я.С., селянин, землевласник – 1810, 1811  
Шкуропати, землевласники – 1495, 1496, 2251  
Шкуропатова Є., землевласниця – 1635, 1636  
Шкуропатова К.М., землевласниця – 1295  
Шлегель Х.Й., колоніст, землевласник – 2381  
Шлейфер, постійний член Таврійської губернської землевпорядної комісії – 579  
Шликов С.С., селянин – 112, 165, 339, 340, 410, 411, 419, 426, 432, 455, 495, 510, 511, 595, 598, 599, 621, 676, 690, 762, 790, 848  
Шліппе, землевласник – 446  
Шліппе С.І., фон, дворянка, землевласниця - 475, 476, 532, 703, 705- 707, 711  
Шліппе Р.І., дворянка, землевласниця – 477, 791, 792  
Шляхов О., селянин, землевласник – 693  
Шляхов Т., селянин, землевласник – 884  
Шляхова К.Г., селянка, землевласниця – 884  
Шмалько Г.Ф., селянин, землевласник – 1466  
Шмалько Є.С., селянин, землевласник – 1466  
Шмалько М.С., селянин, землевласник – 1466  
Шмалько С.А., селянин, землевласник – 1466  
Шмалько Т.С., селянин, землевласник – 1466  
Шмалько Я.А., селянин, землевласник – 1466  
Шмигельський Д., землевласник – 535  
Шмиголь П.О., селянин, землевласник – 532  
Шмильов П., землевласник – 477  
Шмідке А.А., поселянин, землевласник – 1813  
Шмідке Й.А., поселянин, землевласник – 1813  
Шмідке М.А., поселянин, землевласник – 1813  
Шмідке П.А., поселянин, землевласник – 1813  
Шмідт, меноніт, власник хутору – 287, 289  
Шмідт (Шмід), селянин, землевласник – 271, 685- 687  
Шмідт, старший помічник землеміра - 1233, 1254, 1263  
Шмідт А., землевласник – 582  
Шмідт А.І., землевласник – 93, 245  
Шмідт А.М., колоніст, землевл. – 95, 96  
Шмідт А.Ш., землевласник – 242  
Шмідт А.Я., особистий почесний громадянин, повірений – 1925  
Шмідт В.І., землевласник – 92  
Шмідт Е.І., землевласник – 94  
Шмідт Е.М., землевласник – 242- 245, 321, 322  
Шмідт Є.Е., колоніст, землевласник – 2381  
Шмідт І.А., міщанин, землевласник – 92- 94, 321, 322  
Шмідт І.І., землевласник – 94  
Шмідт М.В., землевласник – 138, 341  
Шмідт М.Е., колоніст, землевласник – 2381  
Шмідт М.І., землевласник – 94  
Шмідт М.М. землевласник – 242, 245, 322, 618  
Шмідт М.П., землевласник – 341  
Шмідт Ол.Е., колоніст, землевласник – 2381  
Шмідт Отт.Е., колоніст, землевласник – 2381  
Шмідт П.П., землевласник – 138, 341  
Шмідт Р.І., землевласник – 92  
Шмідтгаль Й.В., землевласник – 1821  
Шміт П.П., меноніт, землевласник – 681  
Шмунь, власник млина – 1024  
Шнейдер Г.А., землевласник – 2022  
Шнейдер Д.Г., землевласник – 1395, 2022  
Шнейдер І.П., поселянин, землевласник – 883  
Шнорнек (Шнорник) К., старший землемір - 1294, 1350, 1351, 1399, 1400, 1468, 1469, 1524, 1647, 1678, 1679, 1813, 1850, 1867, 1904, 1938, 2012, 2013, 2059, 2087- 2092, 2187- 2189, 2192, 2332, 2395  
Шнуров, повітовий землемір - 162  
Шовкун С.К., землевласник – 231  
Шовкут А.П., селянка, землевласниця – 1867  
Шовкут П.А., селянин, землевласник – 1867  
Шойко М.Я., землевласник – 1983, 1989, 1990, 1992  
Шокальський, приватний землемір - 1976  
Шокор Л., селянин, землевласник – 1398  
Шокоров (Шокаров) І.Д., землевласник – 353, 854, 880  
Шокоров П., землевласник – 875  
Шокуров Л.М., селянин, землевласник – 2065  
Шокурова М.Я., селянка, землевласниця – 1531  
Шолудько О., селянин, землевласник – 819  
Шолудько Т., селянин, землевласник – 819  
Шосленко В., уповноважений селян – 2249  
Шостак Г.І., штабс-капітан, землевласник – 1026, 1032, 1044  
Шостак Х., землевласник – 208  
Шпагин Є., селянин, землевласник – 604  
Шпак В.П., селянин, землевласник – 1294  
Шпак (Мойсеєнко) М.З., селянка, землевласниця – 1630  
Шпак Х.В., селянин, землевласник – 1294  
Шпаковський, священник – 795  
Шпейтельшпахер Я.А., колоніст, землевласник – 2381  
Шперлін Й.М., поселянин, землевласник – 1575  
Шпехт, землевласник – 593  
Шпол І.І., селянин, землевласник – 1902, 1993, 1994, 2117  
Шпол М. Ф., селянин, землевласник – 1631, 1633, 1901, 1983, 1989- 1992  
Шпол Т.К., землевласниця – 1902  
Шпол Ф.Г., землевласник – 1633, 1993, 1994, 2117  
Шпола, селянин, землевласник – 1313, 1317, 1676  
Шпола І., землевласник – 1625- 1627, 1901  
Шпола І.Г., селянин, землевласник – 1986  
Шпрінгер Вільг.О., колоніст, землевласник – 1411  
Шпрінгер Вольд.О., колоніст, землевласник – 1411  
Шпрінгер Г.Г., колоніст, землевласник – 1411  
Шпрінгер Е.О., колоніст, землевласник – 1411  
Шпрінгер К.Г., колоніст, землевласник – 1411  
Шпрінгер О.О., колоніст, землевласник – 1411  
Шпутенко А.К., селянин, землевласник – 1373  
Шрамко П.Ф., селянин, землевласник – 597  
Шрамченко, землевласник – 841  
Шредер, колоніст – 519, 867  
Шредер В.Д., оleshківський купець 2-ї гільдії, землевласник – 98, 99, 101, 103, 104, 138, 556, 559, 560, 562, 564, 566-568, 825  
Шредер В.І., член-позичальник Херсонського земського банку – 836- 838, 841, 843  
Шредер Г. землевласник – 236, 238  
Шредер (Шрейдер) Д.Д., меноніт, землевласник – 269, 482, 619, 620, 681, 915  
Шрейдер, землевласник – 273  
Шрейдер О.В., землевласник – 482  
Шрейдер Ф.І., землевласник – 504, 512, 513, 514  
Шрехер В.Д., землевласник – 341  
Штанько І., селянин, землевласник – 557  
Штанько І., селянин, землевласник – 1374, 1375  
Штанько І.К., селянин, землевласник – 1593, 1599  
Штанько Ф., селянин, землевласник – 1374, 1375  
Штанко Ю., селянин, землевласник – 1374, 1375  
Штегман, полковник, комендант Кінбурнського форту – 677  
Штейнберг Е., землемір – 1575- 1577, 1813, 2192, 2380, 2395

Штейнберг Ф., титулярний радник, виконавець робіт землевпорядних комісій - 771, 1575- 1577, 2380  
Штейнер І.Й., поселянин, землевласник - 1507  
Шгельвіг І.Ф., поселянин, землевласник - 254, 1508  
Штенко М., священник с.Обдєвівка - 19, 20, 1702  
Штефан П., селянин, землевласник - 2026  
Штигилиць, барон, землевласник - 272  
Штигилиць Л.І., нарвський першостатейний купець, землевласник - 39, 153, 154, 157, 160, 172, 173, 266, 270  
Штигилиць М.І., колезький асесор, землевласник - 680, 788, 1232, 1233, 1516, 1556, 1723- 1725, 1727, 2113, 2264, 2265, 2337, 2404  
Штихлінг Ф.Х., колоніст, землевласник - 1411  
Шторчан В., поселянин - 3  
Штрахов Г., селянин, землевласник - 481  
Штригель М.Т., землевласник - 827  
Штригуль І., понятій - 1121  
Штром А.Х., землевласник - 717, 718, 719, 720  
Штром Г.Д., колоніст, землевласник - 524  
Штром Г.Х., колоніст, землевласник - 134-135, 194, 195, 331, 417, 525  
Штукан А.А., селянин, землевласник - 1277  
Штукан Авр.В., селянин, землевласник - 1277  
Штукан Ант.В., селянин, землевласник - 1277  
Штукан Є.Г., селянка, землевласниця - 1277  
Штукан М.М., селянка, землевласниця - 1277  
Штукан П.А., селянин, землевласник - 1277  
Штульберг А.Х., поселянин, землевласник - 1813  
Штульберг Г.Й., поселянин, землевласник - 1813  
Штульберг Й.Г., поселянин, землевласник - 1813  
Штульберг Х.Й., поселянин, землевласник - 1813  
Штулькерц В.І., миколаївський нотаріус - 1228  
Штульмїллер А.І., землевласник - 368  
Шгучка, землевласник - 1327  
Шувалов П.П., граф, статс.радник, комергер, землевл. - 1267-1268  
Шувалова (Наришкіна) С.Л., графіня, землевл. - 1267-1268, 2193  
Шукарев Л., селянин, землевласник - 1808, 2004  
Шулев І.Т., селянин, землевласник - 414, 415  
Шулежко Ф., повірений - 2341  
Шуліка А.П., землевласник - 231  
Шуліка П.Г., землевласник - 231  
Шуліков І.А., міщанин, землевласник - 1333, 1334  
Шулїченко, чиновник - 1013  
Шулїченко С., землемір - 1938, 2302  
Шултін І.І., корнет, землевласник - 1450  
Шульга В.Д., землевласник - 1709  
Шульга І., селянин, землевласник - 1382  
Шульга І.В., землевласник - 827  
Шульга І.Г., селянин, землевласник - 1396, 1397, 1493, 1494  
Шульга І.І., селянин, землевласник - 498  
Шульга Л.В., землевласник - 827  
Шульга М.П., землевласник - 827  
Шульга М.С., селянин, землевласник - 1396, 1397  
Шульга О., уповноважений селян - 1399-1401  
Шульга О.П., землевласник - 827  
Шульга П., уповноважений селян - 1399- 1400  
Шульга С.В., землевласник - 1709  
Шульженко, помічник землеміра - 1399, 1400, 1524, 1647, 1904, 1905, 1906, 2013, 2094-2101  
Шульц А.Ф., поселянин, землевласник - 1813  
Шульц Й.Ф., поселянин, землевласник - 1813  
Шульц Ф., землемір - 92- 94, 242- 245, 369, 370-372, 823  
Шумаков, дворянський засідатель Дніпровського нижнього земського суду - 282, 400, 405  
Шумаков С., поселянин, землевласник - 915  
Шумакова Н.І., землевласниця - 445  
Шумакова Н.О., землевласниця - 200, 483  
Шуман С.Х., селянин, землевласник - 1524  
Шуман І.О., селянин, землевласник - 1524  
Шумахер І.П., колоніст, землевласник - 1411  
Шумахер Ф.Г., колоніст, землевласник - 1411  
Шумаченко Л., міщанин - 5, 6, 2456 зв.  
Шуміло А.О., селянин, землевласник - 1468- 1469  
Шуміло Є., селянин, землевласник - 1468- 1469  
Шуміло К.І., селянин, землевласник - 1977  
Шуміло К.М., селянин, землевласник - 1468- 1469  
Шуміло М.Ф., селянин, землевласник - 1468- 1469  
Шуміло О.Ф., селянин, землевласник - 1468- 1469  
Шуміло Ф.М., селянин, землевласник - 1468- 1469

Шумлянська Ю.І., дружина титулярного радника, землевласниця - 1143, 1144, 1368  
Шупик О.Я., землевласник - 827  
Шупилов, землевласник - 1472  
Шуригін С.М., землевласник - 1587, 1591, 1593, 2129-2132  
Шуруба З.С., селянин, землевласник - 1247  
Шуруба І.С., селянин, землевласник - 1247  
Шуруба М.П., селянин, землевласник - 1247  
Шуруба П.С., селянин, землевласник - 1247  
Шуслиця Г.П., землевласник - 1709  
Шуслиця М.П., землевласник - 1708  
Шуслиця Т.П., землевласник - 1709  
Шустовал С., поселянин - 3  
Шутенко Д.Л., орендар - 2094- 2101  
Шутенко Л.Ф., орендар - 2094- 2101  
Шуткін А., землевласник - 1440  
Шутько Я.А., селянин, землевласник - 1247  
Шушковська С.К., землевласник - 534 (9 зв.)  
Шушковський В., землевласник - 535  
Шушковський О.І., землевласник - 534 (8 зв.)

## Щ

Щастенко С., селянин, землевласник - 604  
Щегол К., селянин, повірений - 1190  
Щелкунов (Щелгунов) С.І., титулярний радник, старший землемір, херсонський міський землемір - 68, 221, 250- 253, 256, 281, 282, 441, 518, 1061, 1205, 1346, 1541, 1734, 1858, 2065, 2122, 2269- 2273, 2293  
Щепотюнник Л.Ю., землевласник - 1350  
Щербак К.Сав., селянин, землевласник - 2059  
Щербак К.Сем., селянин, землевласник - 2059  
Щербак С.П., селянин, землевласник - 2059  
Щербакова А.А., селянка, землевласниця - 2009  
Щербанов М., поселянин, повірений - 1774  
Щербань Т., землевласник - 146  
ЩербаньФ., землевласник - 145  
Щербанюк С., повірений селян - 268  
Щербаченко Д.П. - 827  
Щербаченко Є.П., землевласник - 827  
Щербаченко М., землевласник - 1440  
Щербаченко М.П., землевласник - 827  
Щербаченко О.С., землевласник - 827  
Щербаченко П.С., землевласник - 827  
Щербаченко С.Г., селянин, землевласник - 827  
Щербина, землевласник - 90, 732, 866  
Щербина, селянин, землевласник - 431, 475, 698  
Щербина А.І., землевласник - 827  
Щербина В.О., міщанин, землевласник - 325  
Щербина В.К., селянин, землевласник - 1880  
Щербина В.Ф., землевласниця - 1762  
Щербина Г., повірений селян - 580  
Щербина Г.М., селянин, землевласник - 1903  
Щербина Є.М., землевласник - 1301- 1307  
Щербина З.О., землевласник - 469  
Щербина К., землевласник - 1084, 1235, 1486, 2221  
Щербина М., землевласник - 1085  
Щербина М.М., селянин, землевласник - 1880  
Щербина П., прикажчик Скадовської А.І. - 677  
Щербина Т.А., мешчанин, землевласник - 180  
Щербина Т.М., селянин, землевласник - 1677  
Щербина Ф.І., селянин, землевласник - 497  
Щербина Ю.М., селянин, землевласник - 1903  
Щербини, селяне, землевласники - 749  
Щербинін В., землемір землевпорядних комісій- 1917  
Щерєдін П.Й., селянин, землевласник - 1869,- 1870  
Щетина М.С., селянин, землевласник - 1887, 1890, 1892  
Щетинін А.Г., селянин, землевласник - 1847, 1848, 1849  
Щитинський (Щетинський), корнет, землевласник - 161, 162, 177, 232, 847  
Щитинський О., землевласник - 369- 371  
Щупиков С., землевласник - 558  
Щур, землевласник - 1359, 1364, 2202  
Щураков Ф.П., священник, землевласник - 730

## Ю

Юдін В.М., повірений - 473, 474  
Юдін І.О., селянин, землевласник - 1886, 1888

Юдін К.С., землевласник – 412  
 Юдін Л.І., землевласник – 1822  
 Юдін С.Ф., землевласник – 1294  
 Юдін Ф., селянин, землевласник – 2048  
 Юнг К.М., поселянин, землевл. – 1813  
 Юнькінд (Юньконд) Я.Л., поселянин, землевласник – 1507  
 Юрасова П.П., дочка купця, землевласниця - 2379  
 Юрашев, межовий учень - 401  
 Юргович, землевласник – 1089  
 Юревич І., землевласник – 438  
 Юревич Л., землевласник – 535  
 Юревич Ф., землевласник – 535  
 Юрескул З.І., селянин, землевласник – 1832  
 Юрик А.І., селянин, землевласник – 1294  
 Юрик Г.І., селянин, землевласник – 1294  
 Юрик І.І., селянин, землевласник – 1294  
 Юрик М.І., селянин, землевласник – 1294  
 Юрик О.І., селянин, землевласник – 1294  
 Юрик О.І., селянин, землевласник – 1981  
 Юрицин, землевласник – 2059, 2360  
 Юрицин, купець, землевласник – 1273  
 Юрицин Г.Г., купець 2-ї гільдії, землевл. – 1717, 1839, 1841, 1843  
 Юрицин М.Г., міщанин, член-позичальник земського банку, землевласник – 1735, 1839  
 Юрицин П.П., спадковий почесний громадянин, миколаївський купець, землевласник – 1820, 1821  
 Юрицин С.Г., купець 3-ї гільдії, землевласник – 1255- 1257, 1540  
 Юрищина К.М., землевласниця – 1840- 1843  
 Юрищина П.В., селянка, землевласниця – 1839- 1843  
 Юр'їв Г.Ф., селянин, землевласник – 1917  
 Юр'їв І.М., селянин, землевласник – 1917  
 Юр'їв І.Ф., селянин, землевласник – 1917  
 Юр'їв Мик.Ф., селянин, землевласник – 1917  
 Юр'їв Мих. Ф., селянин, землевласник – 1917  
 Юр'їв С.М., селянин, землевласник – 1917  
 Юркевич А.М., землевласник – 534 (9 зв.)  
 Юркевич Д., сільський староста с. Новокиївка – 533, 535  
 Юркевич М.М., землевласник – 534 (9 зв.)  
 Юрков, губернський секретар, повітовий землемір - 1050  
 Юркович- Нікітич Ф.П., землевласник – 1042, 1043  
 Юрковський, лейтенант, землевласник – 2302  
 Юрчевська О.І., комісіонерша 7-го класу, землевласниця – 29, 1352- 1354, 1543, 1823, 1973, 2114  
 Юрченко Г.С., селянин, землевласник – 1313, 1317  
 Юрченко І.В., землевласник – 1709  
 Юрченко О.І., селянин, землевласник – 289  
 Юрченко С., землевласник – 793  
 Юрченко С., селянин, повірений – 2114  
 Юст В.Й., поселянин, землевласник – 1575  
 Юст Й.Йог., поселянин, землевласник – 1575  
 Юст Й.Йос., поселянин, землевласник – 1575  
 Юферови, землевласники – 1558, 2457  
 Юхименко (Єфименко, Юхаменко.) А.С., міщанин, запасний старший писар, землевласник – 548, 1853, 1912, 1915, 2445  
 Юхименко Г.М., землевласниця – 1911  
 Юхименко І.С., міщанин, землевл. – 526, 1280, 1853, 1911, 2445  
 Юхненко, староста с. Могильне – 503  
 Юхненко П., селянин, землевласник – 559  
 Юхненко П., член-позичальник земського банку 1161, 1166  
 Юхненко Т.С., селянин, землевласник – 729, 822

**Я**

Явкін О., повірений селян – 1934  
 Явкін П.К., селянин, землевласник – 2156- 2167  
 Явкін Ю., землевласник – 1884, 1902  
 Явкіна М., селянка, землевласниця – 2156, 2167  
 Яворська Г.В., селянка, землевласниця – 2326  
 Яворський І., землевласник – 2326, 2327  
 Язиков, поміщик – 1490, 1766  
 Якимов В., землемір землевпорядних комісій- 2248  
 Якименко І., селянин, землевласник – 2048  
 Якименко І.М., землевласник – 231  
 Якименко К., писар, повірений – 2418, 2423, 2424  
 Якимович (Єкимовичев) Д.Г., надвірний радник, землевласник – 1261, 1262, 1432- 1435, 2222, 2229, 2418, 2419, 2423, 2424  
 Якобчук І.Х., землевласник – 1762  
 Яковенко А. – 540  
 Яковенко І., селянин, землевласник – 356  
 Яковенко Й.М., міщанин, землевласник – 1416, 2081  
 Яковенко М.А., селянин, землевласник – 1904-1906  
 Яковенко М.Ф., селянин, землевласник – 597  
 Яковенко О., землевласник – 1416  
 Яковенко Ф., селянин, землевласник – 1521  
 Яковенков Г., городовий секретар, повірений – 1215  
 Яковлев, межувальник - 1035, 1096, 1861, 1863, 2179  
 Яковлев, підполковник, землевласник – 2298  
 Яковлев А.І., повірений – 749  
 Яковлев Б.І., землемір - 527, 1095, 1096, 1861, 1869, 2179  
 Яковлев Г.А., землевласник – 702  
 Яковлев І., селянин, землевласник – 1382  
 Яковлев М.Г., селянин, землевласник – 1396, 1397, 1493, 1494  
 Яковлев П.Г., селянин, землевласник – 1382, 1806, 1807  
 Яковлев П.Г., землевласник – 1396  
 Яковлев Ф.Г., губернський секретар, помічник начальника Херс. окружного управління держмайна – 1207, 1434, 1435  
 Яковлева І., землевласниця – 179  
 Якуба А.І., землевласник – 1709  
 Якуба А.П., землевласник – 1709  
 Якуба Є.І., землевласник – 1708  
 Якуба І.Д., землевласник – 1709  
 Якуба І.П., землевласник – 1709  
 Якуба П.Д., землевласник – 1709  
 Якуба П.П., землевласник – 1709  
 Якуба П.Я., землевласник – 1709  
 Якуба С.Д., землевласник – 1709  
 Якуба С.П., землевласник – 1709  
 Якуба С.Я., землевласник – 1709  
 Якуба Т.П., землевласник – 1709  
 Якубов Б., ногаць, селянин – 425  
 Якубович Г., дяк – 1318  
 Якубовський, землевласник – 1600, 1603  
 Якубовський В.Я., землевласник – 1623, 1626, 1628, 1629, 1985  
 Якубовський К., землемір - 1247, 1850  
 Якунін М.А., майор, землевласник – 1026, 1029, 1037, 1042  
 Якунін Т.Т., селянин, землевласник – 2059  
 Якутовичева І.О., дворянка, землевласниця – 1019- 1022  
 Якущенко, сільський засідатель Дніпровського земського суду – 1501- 1504, 2049- 2051  
 Якущенко А., селянин, повірений селян – 605  
 Якущенко І., землевласник – 627зв.  
 Якущенко Ф.Я., селянин, землевласник – 672  
 Якущенко Я., селянин, землевласник – 559  
 Яловенко Г., землевласник – 1884  
 Яловенко Й.М., міщанин, землевласник – 2403  
 Ялтанець І.П., селянин, землевласник – 1979  
 Ямковий Д.І., міщанин, землевласник – 98, 99, 103  
 Ямковий І.І., міщанин, землевласник – 98, 99, 103, 321  
 Ямковий М.М., землевласник – 127  
 Ямнов В.Г., купець 3-ї гільдії, повірений міста – 5, 6, 9, 2456 зв.  
 Яник А.І., селянин, землевласник – 2177  
 Яник В.Р., селянин, землевласник – 2177  
 Яник Г.А., селянин, землевласник – 2177  
 Яник І.Л., селянин, землевласник – 2177  
 Яник І.Ф., селянин, землевласник – 2177  
 Яник Л.Р., селянин, землевласник – 2177  
 Яник М.Ф., селянин, землевласник – 2177  
 Яник П.А., селянин, землевласник – 2177  
 Яник П.І., селянин, землевласник – 2177  
 Яник Р.Ф., селянин, землевласник – 2177  
 Яник С.Ф., селянин, землевласник – 2177  
 Яник Ю.А., селянин, землевласник – 2177  
 Янишевська М.М., землевласниця – 534 (9 зв.)  
 Янишевський Я.І., землевласник – 534 (9 зв.)  
 Яні Ф.М., землевласник – 2078  
 Янковатий, поміщик – 1263, 2223, 2224  
 Янковська М.Т., селянка, землевласниця – 1832  
 Янковська Н.Г., селянка, землевласник – 1832  
 Янковський, сільський староста с. Новоберезівка – 1832  
 Янковський А.К., селянин, землевласник – 1832  
 Янковський А.О., селянин, землевласник – 1832  
 Янковський В.К., селянин, землевласник – 1832  
 Янковський В.О., селянин, землевласник – 1832  
 Янковський Г.Г., селянин, землевласник – 1832  
 Янковський І.К., селянин, землевласник – 1832

Янковський М.О., селянин, землевласник – 1832  
Янковський Ол.Г., селянин, землевласник – 1832  
Янковський Оп.Г., селянин, землевласник – 1832  
Янковський С.О., селянин, землевласник – 1832  
Яновицький А., землевласник – 1298  
Яновський, дворянин, землевласник – 1381  
Яновський В.І., селянин, землевласник – 2177  
Яновський В.С., нотаріус – 2355  
Яновський Д.І., селянин, землевласник – 2177  
Яновський Д.П., 1-й, селянин, землевласник – 2177  
Яновський Д.П., 2-й, селянин, землевласник – 2177  
Яновський С.І., селянин, землевласник – 2175, 2177  
Яновський І.Я., селянин, землевласник – 2177  
Яновський Л.К., губернський секретар, землевласник – 1758  
Яновський М.В., селянин, землевласник – 2177  
Яновський М.І., селянин, землевласник – 2177  
Яновський М.С., селянин, землевласник – 2177  
Яновський О.І., селянин, землевласник – 2177  
Яновський С.І., селянин, землевласник – 2177  
Яновський С.П., селянин, землевласник – 2177

Ярославський, губернський землемір - 1041  
Ярославський Л., дяк – 126  
Ярошін І., селянин, землевласник – 481  
Ярош С.О., селянин, землевласник – 1867  
Ярошенко, спаторійський повітовий землемір - 874  
Ярошенко, землевласник – 1364  
Ярошенко А.М., селянин, землевласник – 1832  
Ярошенко Л.І., землевласник – 231  
Ярошенко М.А., селянин, землевласник – 1832  
Ярошенко М.М., селянин, землевласник – 1832  
Ярцев Н., управитель держ.майном Таврійської та Катеринославської губерній - 830  
Ясинський, землемір - 531, 910  
Ястреб П.М., селянин, землевласник – 290  
Ястребов Ф.П., селянин, землевласник – 827  
Ястребов С.К., землемір земельпорядних комісій - 1016, 1247, 1847, 1849, 1904, 1981, 2175- 2177  
Яструбенко І., державний селянин, уповноважений селян – 96  
Яуфман К.Я., землевласник – 1302- 1307  
Яуфман С.Я., поселянин, землевласник – 1507  
Яуфман Ф.Г., поселянин, землевласник – 1507  
Яуфман Я.Г., поселянин, землевласник – 1509  
Яуфман Я.С., повірений колоністів, землевласник – 251, 255, 518  
Яуфман Я.Я., поселянин, землевласник – 1575  
Яхно Л., міщанин – 996  
Яценко А.І., селянин, землевласник – 597  
Яценко А.М., селянин, землевласник – 1247  
Яценко А.Н., поселянин, землевласник – 896

Янсон, землемір земельпорядних комісій - 1477, 2037, 2038  
Янцен А., член-позичальник земського банку – 1168, 1172  
Янченко О.А., штабс-капітан, землевласник – 200, 241, 483  
Яремов, власник хутора – 1025  
Яригін А., селянин, уповноважений селян – 274  
Яригін І.І., землевласник – 827  
Яригін М.П., землевласник – 827  
Яригіна Л.А., землевласник – 827  
Яришкін А., приватний землемір - 114, 132, 188, 218, 428, 429, 481, 543, 544, 685, 687, 731, 834, 842, 856, 863, 1092, 1093, 1111, 1198, 1271, 1284, 1330, 1394, 1525- 1527, 1559, 1560, 1610, 1613, 1616, 1726, 1798, 1802, 1803, 1815, 1816, 1914, 1915, 1930, 1935, 1985, 1993, 1994, 2024, 2043, 2044, 2054, 2060, 2076, 2077, 2126, 2172, 2207, 2228- 2230, 2241, 2401, 2445  
Ярков, поселянин, землевласник – 1340  
Ярковий В.Я., селянин, землевласник – 1679  
Ярмакович, землевласник – 2037, 2038  
Яровий І., селянин, землевласник – 1946  
Яровицький, підпоручик - 1804

Яценко А.С., землевласник – 1708  
Яценко В.І., селянин, землевласник – 597  
Яценко Г., уповноважений селян – 1708, 1709  
Яценко Є., землевласник – 146, 179  
Яценко К., землевласник – 198  
Яценко К.М., селянин, землевласник – 1247  
Яценко М.С., селянин, землевласник – 423  
Яценко О.М., землевласник – 1708  
Яценко П., уповноважений селян – 1710  
Яценко П.І., селянин, землевласник – 597  
Яценко Ф.І., селянин, землевласник – 597  
Яценко Ю.С., землевласниця – 1708  
Яцковський В.В., землевласник – 253, 254  
Яцун А., селянин, землевласник – 354  
Яцун М., селянин, землевласник – 354  
Ячний С.М., землевласник – 2000, 2002, 2425  
Яшин, поміщик – 1026  
Ященко В., селянин, землевласник – 1985  
Ященко Г., підпоручик, землевласник – 1367  
Ященко Є.І., дворянка, землевласниця – 1143, 1144, 1368  
Ященко М.Л., повірений – 1985, 2159- 2162, 2164, 2170  
Ященко О.І., дворянка, землевласниця – 1144  
Ященко, штабс-капітан, землевласник – 1367  
Ященков, землевласник – 1812



*Зразок печатки межової канцелярії,  
якою позначено більшість карт колекцій*

## ПОКАЖЧИК ГЕОГРАФІЧНИХ НАЗВ

### А

- Аа, р., Ліфляндія – 1
- Абазівка (Чоботарева), с., Любомирська вол.,  
Ольвіопольський пов. – 951, 966
- Абапули, ур., біля кол. Львова, Херсонський пов. – 685
- Абертасове (Семикосівка), с., Нечаїв. вол., Єлисавет. пов. – 952
- Аблаївський (Аблой), хут., Дніпр. пов. – 51, 826, 861
- Аблаї, с., Дніпровський пов. – 51
- Аблаї, ур., Дніпровський пов. – 50, 774
- Аблаїський (Облой), хут., Дніпровський пов. – 51, 826, 861
- Аблой, лощина, Дніпровський пов. – 824
- Аблой (Аблаївський), хут., Дніпр. пов. – 51, 826, 861
- Аблой, хут., Дніпровський пов. – 623, 624
- Або, губ. м., Фінляндія – 1
- Абраменкове (Олександрівка, Олександрове), с.,  
Олександрійський пов. – 948
- Абрамівка, с., Тираспольський пов. – 1035
- Авапули, ур., біля кол. Львова, Херсонський пов. – 1685
- Августівка (Московка), с., Іллінська вол., Одеський пов. – 959
- Авдиторівка (Аудиторівка, Прокоповичі), н.п., Косівська вол.,  
Олександрійський пов. – 968
- Авдотівка (Степано-Улянівка, Ткачівка), н.п.,  
Ковалівська вол., Одеська пов. – 957, 1052, 1053
- Авдотівка, с., Новобузька вол., Херсонська пов. – 1054, 1063
- Авдотівка (Свдокійка), с., Троїцько-Сафонівська вол.,  
Херсонський пов. – 1052-1054, 1064, 2446
- Авдотівка, ек., Миколаївська Перша вол., Херс. пов. – 1062
- Авдотівка, хут., Михайлівська вол., Херсонський пов. – 1720
- Авдотівського другого товариства, земля, Троїцько-  
Сафонівська вол., Херсонський пов. – 1064
- Аверин, хут., Херсонський пов. – 957, 960
- Авер'янівка, н.п., Дніпровський пов. – 142
- Авер'янівська, каз.-обр. стаття, Дніпр. пов. – 75, 76, 142, 144
- Авер'янівське, оз., Дніпр. пов. – 69, 75, 76
- Авилове (Вавилівка, Вавилове), с., Вавилівська вол.,  
Херсонський пов. – 1206, 1766
- Авраменська, митниця, Скуляньський митний округ – 1
- Аврамівка, дача ген. меж., Олександрійський пов. – 1016
- Аврамівка (Новий Стародуб, Новостародуб), н.п.,  
Олександрійський пов. – 948, 966, 1016
- Аврамівка, н.п., Лозуватська вол., Єлисаветград. пов. – 947
- Аврамівка, н.п., біля н.п. Криве, Нечаївська вол.,  
Єлисаветградський пов. – 952
- Аврамівка, хут., біля с. Софіївка, Нечаївська вол.,  
Єлисаветградський пов. – 952
- Аврамівська бал., Єлисаветградський пов. – 947
- Аврамове, с., Катеринославський пов. – 15
- Австрія, держава – 1
- Агаїман(и), с., Дніпровський пов. – 46, 78, 79, 129, 150, 172,  
325, 331, 335, 429, 446, 470, 472, 479, 502, 541, 542, 545,  
579, 580, 778, 779, 782, 791, 876, 912
- Агаїман, дол., Дніпровський пов. – 79, 786
- Агаркова (Червоний), хут., Великоолександрівська вол.,  
Херсонський пов. – 1052-1054
- Агаржан (Агаржанське), оз., Дніпровський пов. – 339, 340,  
418, 419, 676, 807, 809, 813
- Агат, яр, Тираспольський пов. – 1024
- Агафіївка, с., Катеринославський пов. – 15
- Агафіївка (Засіка), с., Херсонський пов. – 1067, 1068
- Агафіївка (Коруначинського), н.п., Новопавлівська вол.,  
Ананьївський пов. – 965
- Агеснка, хут., Одбівовасилівська вол., Херс. пов. – 1052, 1053
- Агеївка (Майорська), с., Любашівська вол., Ананьїв. пов. – 953
- Агеївка, р., притока р. Ятрань, Богопільський пов. – 7
- Агищева (Агищівка, Огищева), н.п., земля м.Херсон, Херс.  
пов. – 1052, 1053, 2298, 2299, 2457
- Агищівка, дача, земля м. Херсон, Херсонський пов. – 1066
- Агищівка, масток, земля м. Херсон, Херсонський пов. – 1065
- Агищівка (Агищева, Огищева), хут., земля м.Херсон,  
Херсонський пов. – 1054, 1065, 1066
- Агтівка (Карлівка), с., Ганнів. вол., Єлисаветград. пов. – 947
- Ада-Адрушів, о., Дніпровський пов. – 484
- Адабашева (Одобашівка, Осички), н.п., Єлисавет. пов. – 951
- Адаєва (Бердинове), н.п., Гофнунгстальська вол.,  
Тираспольський пов. – 955, 1023
- Адаман(ь) (Адаман -Чонгар.), с., Дніпровський пов. – 61, 598-  
600, 602, 690, 691, 804, 805
- Адаман-Чонгар (Адаман(ь), с., Дніпровський пов. – 51, 455
- Адамань (Атамань, Другоолександрівка), с., Дніпр. пов. – 231
- Адамівка, с., Катеринославський пов. – 15
- Адамівка, с., Київська губ. – 944
- Адамівка, с., Подільська губ. – 951
- Адамівка, н.п., Херсонський пов. – 966, 1067, 1068
- Адамівка, с., Захар'ївська вол., Тирасп. пов. – 955, 1023
- Адамівка, н.п., Одеський пов. – 959, 1023
- Адамівка (Заїкіна), н.п., Гофнунгстальська, вол.,  
Тираспольський пов. – 1023
- Адамівка (Сераківка, Сіраковського), н.п., Гофнунгстальська  
вол., Тираспольський пов. – 955
- Адамівська, слобода, Тираспольський пов. – 964
- Аджалик (Малий Аджаличок), с., Тираспольський пов. – 966
- Аджалик (Аджилик, Малий Буялик) болг. кол., Одеський  
пов. – 959
- Аджалицька (Аджелик), бал., Тирасп., Одес. пов. – 959, 1029
- Аджалицька, мог.<sup>5</sup>, Одеський пов. – 959
- Аджалицький (Хаджалицький), лим., Одес. пов. – 1005, 1006
- Аджамка, с., Єлисаветград. пов., Олександр. пов. – 948, 966
- Аджамка, р., Олександр. пов., Новоросійська губ. – 2, 948
- Аджамська, вол., Олександр. пов. – 920-942, 969-991
- Аджамський, будинок, Олександрійський пов. – 948
- Аджамський, хут., Олександрійський пов. – 948
- Аджелик (Малий Аджалик), р., Тираспольський пов. – 1026
- Аджелик (Аджалицька), яр, Тираспольський пов. – 1037
- Аджибейський (Гаджибейський), лим., Тирасп. пов. – 1041
- Аджибейський, хут., Одеський пов. – 959
- Аджигольське, оз., Херсонський пов. – 1069, 1070
- Аджигольський, яр, Херсонський пов. – 1069, 1070
- Аджиголь (Єфросинівка), дача, Дніпровський пов. – 80-83
- Аджиголь, ек., Дніпровський пов. – 82
- Аджиголь (Нестроївка, Трудове), с., Дніпр. пов. – 51, 279
- Аджиголь, с., Херсонський, Одеський пов. – 966, 1010, 1052-  
1054, 1069, 1070
- Аджиголь, оз., Дніпровський пов. – 269
- Аджиголь, ур., Дніпровський пов. – 279, 788
- Аджиголь (Аджигольський), яр, Херсонський пов. – 966
- Аджидірка, яр, Одеський пов. – 963
- Аджи-Кую, оз., Дніпр. пов. – 455, 598, 599, 601, 602, 805, 813
- Аджилик (Аджалик, Малий Буялик), с., Тирасп. пов. – 1026
- Аджиянський, яр, Херсонський пов. – 2252
- Аджияська, яр, Херсонський пов. – 13
- Аджияськ, с., біля Березанського лим., Херс. пов. – 2252
- Аджийка, н.п., Херсонський пов. – 966
- Аджулицький (Буялик, Великий Аджалицький), лим.,  
Тираспольський пов. – 1026
- Адзалик, бал., Одеський пов. – 959
- Адміралтейство, м. Миколаїв – 1052, 1053
- Адміралтейська, площа, м. Миколаїв – 1052, 1053
- Адобаша (Климовське, Микільське), н.п., Єлисавет. пов. – 952
- Адрис, о., бас. р. Дніпро, Київська губ. – 944
- Аерча (Аерчі та ін. н.п.), дача ген. меж., Дніпровський пов. –  
414-416, 484, 570, 769
- Аерча (Аерчі, Аерча, Аерчі, Аірча, Аірчі, Арчі, Аярча,  
Громівка), с., Дніпровський пов. – 51, 68, 69, 78, 140, 787
- Аерчинська (Аерчинська, Аірчинська, Арчинська), вол.,  
Дніпровський пов. – 68, 69, 78, 84, 787, 876
- Азберда(и) (Ізберда), аул, с., Мелітопольський пов. – 43, 885,  
886, 901, 909
- Азис, с., Мелітопольський пов. – 901
- Азис-Утлюк, яр, Дніпровський пов. – 870
- Азис(з)-Утлюк, р., Мелітопольський пов. – 785, 886, 908, 915
- Аз-Куй, с., Дніпровський пов. – 786
- Азовське, море – 1, 71, 757, 890, 897-899, 901
- Аірча, яр, Дніпровський пов. – 68, 69
- Аіч-Агач, дача, Дніпровський пов. – 539
- Ай, р., притока р.Уфа – 1
- Айпі (Джайна, Джайпа, Джейпа, Строганівка, Строгонівка,  
Строгонево), н.п., Дніпровський пов. – 68

<sup>5</sup> тут і далі в значенні курган

Айташгали, с., Мелітопольський пов. – 885  
Акалтай, яр, Дніпровський пов. – 72  
Акальні (Андріївна, Андрієве, Дурацьке, Дурицове, Дурицьке, Софіївка, Софіївське, Софіївка-Насауська) с., Дніпровський пов. – 433  
Акарджинський (Акаржинський), лим., Тирасп. пов. – 1027  
Акаржа, р., Тираспольський пов. – 1026, 1028  
Акаржа (Акаржинський), яр, Тирасп., Одес. пов. – 963, 1028  
Акаржинський (Акарджинський), лим., Тираспольський пов. – 1026-1028  
Акацатова, н.п., Ананівський пов. – 956  
Акацатова (Добротимофіївка), с., Добровеличківська вол., Єлисаветградський пов. – 951  
Акацатова (Краснопілля), н.п., Єлисаветградський пов. – 947  
Акацатова (Миколаївка), н.п., Мостівська вол., Ананівська пов. – 956  
Акацатова (Любомирка, Михайлівка), н.п., Єлисавет. пов. – 951  
Акацатова, хут., Єлисаветградський пов. – 951  
Акацатове (Восводське), н.п., Єлисаветградський пов. – 951  
Акацієві Клітки, степова, лісова дача, Бериславський р-н, Херсонський окр. – 2460  
Акбаки (Миколаївське), с., Дніпровський пов. – 89  
Акерман, м., Бессарабська губ. – 967, 968  
Акерманська, митна застава, Ізмаїльський митний округ – 1  
Акермансько-Одеська, діл. заліз., Одеський пов. – 1012  
Аккерман (Акермен(ь)), с., Дніпровський пов. – 69, 553, 786  
Акманчита, с., Ізмаїльський пов. – 2458 зв.  
Акмечет (Ахмечет(ь)), н.п., Ольвіопольський пов. – 966  
Акулинівка, с., Ольвіопольський пов. – 966  
Акулинівка (Бородавкіна), с., Ананівський пов. – 953  
Аландські, о-ви, Балтійське море – 1  
Алатирська, каз.-обр. стаття, Дніпровський пов. – 85, 248, 772, 773, 789  
Албанів (Шелемберга), хут., Одеський пов. – 958, 1023  
Албула, хут., Володимирівська вол., Херсонський пов. – 1052  
Албулівка, н.п., Петровірівська вол., Тирасп. пов. – 956, 1023  
Албухіна, хут., Петровірівська вол., Тирасп. пов. – 1023  
Алежанівка (Закревського), н.п., Ананівський пов. – 953  
Алексеева, хут., біля м.Олешки, Дніпровський пов. – 604  
Алексеевка, хут., Дніпровський пов. – 606  
Алексикове, заліз. ст. – 1  
Алексфельд (Олександрівка, Олександрфельд), нім. кол., Орлофська вол., Херсонський пов. – 1054  
Аленферова, оз., Перекопський пов. – 18  
Аліауді, хут., Херсонський пов. – 1052, 1053  
Алістарова (Цинодріївка), с., Одеський пов. – 959  
Алкасава(Алкаласский, Гриднєве), хут., Любомир. вол., Херсонський пов., Березнегуватський р-н, Херс. окр. – 1052, 1053, 1866, 2459  
Алтеста (Волянівка, Улянівка), с., Одеський пов. – 959  
Алферова (Садове, Фалєєвка), с., Херсонський пов. – 13  
Алферівка, с., Катеринославський пов. – 15  
Алферівське (Нижне Кам'янисте), с., Катеринослав. пов. – 15  
Алчія-Агач, дол., Перекопський пов. – 17  
Алферівське, с., біля с. Веселий Кут, Катеринослав. пов. – 15  
Алферівське, с., біля с. Андріївка, Катеринослав. пов. – 15  
Альбрандта, мог., Херсонський пов. – 960  
Альбрандта (Новикова), хут., Херсонський пов. – 960  
Альбрандта (Соболева), хут., Херсонський пов. – 960  
Альбранта, хут., Засільська вол., Херсонський пов. – 1266  
Альбрантів, хут., Вавилівська вол., Херсонський пов. – 1207  
Альбрантове, с., Вавилівська вол., Херсонський пов. – 1432  
Альдінгер (Оброк), хут., Глікстал. вол., Тирасп. пов. – 1023  
Альошін, хут., біля м.Олешки, Дніпровський пов. – 604  
Альпегижський, під, Дніпровський пов. – 692  
Альтенау(Альтонау, Пригір'я), нім. кол., Орлофська вол., Херсонський пов. – 1052-1054, 1426, 1427  
Альтнасау, нім. кол., Мелітопольський пов. – 895  
Альтонау, нім. кол., Мелітопольський пов. – 894  
Альтонау (Альтенау, Пригір'я), нім. кол., Орлофська вол., Херсонський пов. – 1186, 2410  
Альтшведендорф (Стара Шведська, Старошведська, Шведендорф, Шведська, Шведська Колонія, Швейдиндорф), нім., шв. кол., Старошведська вол., Херсонський пов. – 1052, 1053  
Алюц, бал., Одеський пов. – 956  
Амаранді, хут., Херсонський пов. – 1058, 1433-1435  
Амасівське (Амосіївське, Євгенівка), н.п., Тирасп. пов. – 956  
Амасівський, хут., Тираспольський пов. – 956  
Амвросія, хут., Понятівська вол., Тирасп. пов. – 1023  
Амосіївське (Амасівське, Євгенівка) н.п., Тирасп. пов. – 1023  
Анані (Ананіїв), м., Тираспольський пов. – 966, 1025  
Ананієвське, с., Ольвіопольський пов. – 966  
Ананіїва, бал., Новоодеська вол., Херсонський пов. – 957, 1052, 1053, 1212  
Ананіїв (Анані), м., Тираспольський пов., Ананіївський пов. – 920-942, 953, 967, 969, 970, 972-991  
Ананіївка (Новосергіївка, Сергіївка), сел., Полтавська вол., Херсонський пов. – 1052, 1053  
Ананіївка (Ганнинське, Мартиновських, Струкове), н.п., Ананіївський пов. – 956  
Ананіївський, пов. – 920-923, 969-992, 994, 1023  
Ананіївські, хут., Ананіївський пов. – 953  
Анапська, митна застава, Кутайський митний округ – 1  
Анастасівка, масток, Новобузька вол., Херс. пов. – 1821  
Анастасівка, н.п., Ольвіопол., Єлисаветград. пов. – 947, 966  
Анастасівка, н.п., Олександрійський пов. – 966  
Анастасівка, с., Ананіївський пов. – 965  
Анастасівка, с., Золотобалківська вол., Херс. пов., Качкарів. р-н Херсон. окр. – 1052-1054, 1645, 1775, 1788, 1819, 2459  
Анастасівка (Анастасівка Друга, Мазараки, Настасівка), с., Новобузька вол., Херсонський пов. – 1820, 1822  
Анастасівка (Анастасівка Перша, Настасівка, Стекловських), с., Новобузька вол., Херсонський пов. – 2022  
Анастасівка (Гаюсове), н.п., Тираспольський пов. – 1026  
Анастасівка (Настасівка), н.п., Новопетрівська вол., Тираспольський пов. – 1023  
Анастасівка (Павлівка, Степанівка, Шарівка, Шарове), н.п., Тираспольський пов. – 956, 1023  
Анастасівка, хут., Качкарівська вол., Херсонський пов. – 1737, 1823, 1937, 2123  
Анастасівка Друга (Анастасівка, Мазараки, Настасівка), с., Новобузька вол., Херсонський пов. – 1052, 1053  
Анастасівка Перша (Анастасівка, Настасівка, Стекловських), с., Новобузька вол., Херсонський пов. – 1052, 1053  
Анастасєвців, хут., Троїцько-Сафонівська вол., Херсонський пов. – 1052, 1053  
Анатолівка (Коблівка), м-ко, Одеський пов. – 959, 967  
Анатолівка, н.п., Тираспольський пов. – 956, 1023  
Анатоліївська, вол., Одеський пов. – 920-942, 969-991  
Ангальткетен (Асканіївка, Асканія-Нова, Асканія-Ного, Чаплі), с., Дніпровський пов. – 43, 51  
Ангальткетенська, пошт. ст., Дніпровський пов. – 74  
Ангелівка (Сапаритова), н.п., Понятівська вол., Тираспольський пов. – 958, 1023  
Ангиз-Агач (Григорівка, Янгиз-Агач), дача, Дніпр. пов. – 86  
Андівка, с., Катеринославський пов. – 15  
Андієвський, хут., Дніпровський пов. – 51  
Андонівка (Ганнинське), н.п., Бобринецький пов. – 996  
Андреева, хут., Кисляківська вол., Херс. пов. – 1052, 1053  
Андреевського (Бабушкіна), ек., Михайлівська вол., Херсонський пов. – 1052, 1053  
Андреевського, хут., земля м.Миколаїв, Херс. пов. – 1052, 1053  
Андреевського, хут., Кисляківська вол., Херс. пов. – 1052, 1053  
Андреусове (Вікторшадт, Кагарлик, Кагарлик, Маркове), н.п., Єлисаветградський пов. – 946  
Андрієвського, хут., Херсонський пов. – 960  
Андрієва, бал., Одбідовасилівська вол., Херсонський пов. – 1300, 1344, 1485, 1915, 1921, 2045  
Андрієве, с., Олександрійський пов. – 966  
Андріїв (Матлашівський), хут., Херсонський пов. – 956  
Андріїве (Акальні, Андріївка, Дурацьке, Дурицове, Дурицьке, Софіївка, Софіївка-Насауська, Софіївське), с., Дніпровський пов. – 433  
Андріївка, дача ген. меж., Дніпр. пов. – 90, 91, 334, 734, 1813  
Андріївка (Семенівка), дача, Дніпровський пов. – 582  
Андріївка, ек., Дніпровський пов. – 242, 245  
Андріївка, масток, Миколаївська Перша вол., Херсонський пов. – 1073-1075, 1078, 1079, 2287  
Андріївка, с., Катеринославський пов. – 15  
Андріївка, н.п., Єлисаветградський пов. – 947, 966  
Андріївка, н.п., біля м. Олександрія, Олександр. пов. – 948  
Андріївка, н.п., біля с. Диківка, Олександрійський пов. – 966

Андріївка, н.п., Єлисаветградський пов. – 966  
 Андріївка, н.п., Херсонський пов. – 966  
 Андріївка, н.п., Тираспольський пов. – 1039  
 Андріївка, с., Широківська вол., Херс. пов. – 1052-1054, 2446  
 Андріївка (Андрієве, Акальні, Дурацьке, Дурицьове, Дурицьке, Софіївка, Софіївка-Насауська, Софіївське) с., Дніпр. пов. – 51, 87-89, 433, 723, 780-782, 2192, 2395  
 Андріївка (Андріївка-Кринка, Андріївка Перша, Кринка(и), Марцинівка), с., Любомирська вол., Херс. пов. – 1620-1622, 1631-1633, 1662, 1984, 1985, 1987  
 Андріївка (Андріївка Перша, Юковське), н.п., Тираспольський пов. – 956, 966  
 Андріївка (Андріївка Друга, Іванівка, Костянтинівка), с., Любомирська вол., Херсонський пов. – 1054, 1084, 1089, 1235, 1335, 1456, 1517, 2212, 2459  
 Андріївка (Андріянівна), с., Херс. пов. – 966, 1067, 1068, 2252  
 Андріївка (Ганнівка), с., Єлисаветград. пов. – 946  
 Андріївка (Андріївка Друга, Гудовичева), с., Тираспольський пов. – 956  
 Андріївка (Ерделєва), с., Херсонський пов. – 957, 966, 1026, 1050, 1487, 2239  
 Андріївка (Богдановського, Македонова), с., Єлисаветград. пов. – 952  
 Андріївка (Пшоняне), с., Тирасп., Одес. пов. – 959, 966  
 Андріївка (Федорівка), с., Миколаївська Перша вол., Херсонс. пов. – 1052, 1053, 1056, 1072-1079, 1372, 2287  
 Андріївка, пристань, Одеський пов. – 920-924  
 Андріївка, хут., Єлисаветградський пов. – 952  
 Андріївка (Устимовича), хут., Єлисаветградський пов. – 952  
 Андріївка-Кринка (Андріївка, Андріївка Перша, Кринка(и), Марцинівка), с., Любомирська вол., Херс. пов. – 2459  
 Андріївка Перша (Андріївка, Андріївка-Кринка, Кринка(и), Марцинівка), с., Любомир. вол., Херс. пов. – 1052, 1053  
 Андріївка Перша (Андріївка, Юковське), н.п., Євгенівська вол., Тираспольський пов. – 1023  
 Андріївка Друга (Андріївка, Гудовичева), н.п., Тираспольський пов. – 1023  
 Андріївка Друга (Андріївка, Іванівка, Костянтинівка), с., Любомирська вол., Херсонський пов. – 1052, 1053  
 Андріївська, вол., Єлисаветградський пов. – 928-935  
 Андріївська Пустош, н.п., Олександрійський пов. – 948  
 Андріївська церква, с. Качкарівська вол., Дніпровський пов. – 267  
 Андріївське, с., Чаплинський р-н, Херсонський окр. – 2459  
 Андріївське (Жукове), сел., Широківська вол., Херсонський пов. – 1052, 1053, 1859  
 Андріївський, н.п., Херсонський пов., Великоолександрівський р-н, Херсонський окр. – 2459  
 Андріївський, с., Єлисаветградський пов. – 947  
 Андріївський, хут., Дніпровський пов. – 92-94  
 Андріївський, хут., Качкарівська вол., Херс. пов. – 1052, 1053  
 Андріївського, н.п., Херсонський пов. – 966  
 Андріївського, хут., Одеський пов. – 959  
 Андріївської, хут., Новопетрівська вол., Тирасп. пов. – 1023  
 Андрійцева, хут., Дніпровський пов. – 271  
 Андріянівка (Андріївка), с., Херсонський пов. – 1067, 1068  
 Андріянівка (Витошевське, Нейгоф), н.п., Тирасп. пов. – 955  
 Андріянівка (Грибівка), н.п., Тираспольський пов. – 963, 966  
 Андріянівка (Михайлівка), с., Малігонівська вол., Тираспольський пов. – 1023  
 Андріяшівка, н.п., Тирасп., Ананьїв. пов. – 953, 966, 1025  
 Андріяшівка (Цонірове), н.п., Понятівська вол., Тираспольський пов. – 958, 1023  
 Андронівка, с., Дніпровський пов. – 310-312, 444  
 Андроніка, хут., Ананьївський пов. – 953  
 Андросів, н.п., Єлисаветградський пов. – 951  
 Андросових (Олександрівка), с., Олександрійський пов. – 948  
 Андрусівка (Чонград), с., Олександрійський пов. – 944, 1015  
 Андрушаківка (Андрушина, Бранкованівка, Бранкованова), с., Малігонівська вол., Тираспольський пов. – 1023  
 Андрушина (Андрушаківка, Бранкованівка, Бранкованова), с., Тираспольський пов. – 955  
 Анетівка, хут., Ананьївський пов. – 965  
 Анілівка, с., Ольвіопол., Єлисаветград. пов. – 946, 966  
 Аністратенка, хут., Великоолександрів. вол., Херс. пов. – 1245  
 Анненське, с., Богопільський пов. – 7  
 Антипова, хут., Дніпровський пов. – 271  
 Антипо-Марківське (Іванівка), с., Єлисаветград. пов. – 946  
 Антона, хут., Балацьківська вол., Херс. пов. – 1052, 1053  
 Антоненка, хут., Дніпровський пов. – 605  
 Антоненка, хут., Великоолександрів. вол., Херс. пов. – 1245  
 Антониха, ур., Дніпровський пов. – 273  
 Антонівка, дача, біля с. Каїри, Дніпровський пов. – 97  
 Антонівка, дача, біля затоки Джарилгач, Дніпр. пов. – 98-101  
 Антонівка (Антонівська), ек., Дніпровський пов. – 243, 245  
 Антонівка (Антонове), н.п., Антонівська вол., Херсонський пов. – 4, 966, 967, 1052-1056, 1115, 1904  
 Антонівка, с., біля с. Білоусівка, Катеринослав. пов. – 15  
 Антонівка, с., біля с. Євстафіївка, Катеринослав. пов. – 15  
 Антонівка, с., біля затоки Джарилгач, Дніпр. пов. – 51, 95, 96  
 Антонівка, н.п., Олександрійський пов. – 944  
 Антонівка, н.п., Катеринопільський пов. – 8, 947  
 Антонівка, с., Олександр. пов. – 948  
 Антонівка, хут., біля м.Бобринець, Єлисаветград. пов. – 952  
 Антонівка, н.п., Тирасп., Ананьїв. пов. – 953, 966, 1023  
 Антонівка, н.п., Одеський пов. – 959  
 Антонівка, н.п., Антонівська вол., Привільнянська вол., Херсонський пов. – 966, 1052-1054, 1081, 1083, 1933, 2263  
 Антонівка, н.п., біля с. Братське, Ольвіопольський пов. – 966  
 Антонівка, с., біля с.Дворянське, Ольвіопольський, Бобринецький пов. – 966, 997  
 Антонівка, с., біля р.Березівка, Єлисаветградський пов. – 967  
 Антонівка, с., Ольвіопольський пов. – 1019, 1020-1022  
 Антонівка, с., Володимирівська вол., Херс. пов. – 1054  
 Антонівка, с., Чаплинський р-н, Херсонський окр. – 2459  
 Антонівка, сел., біля с. Володимирівка, Херсон. окр. – 2460  
 Антонівка (Воронина), н.п., Єлисаветградський пов. – 947  
 Антонівка (Ганське), н.п., Тирасп., Ананьїв. пов. – 956, 1023  
 Антонівка (Житникова), н.п., Єлисаветград. пов. – 952, 966  
 Антонівка (Ковача), с., Тирасп. пов. – 958, 966, 1023, 1039  
 Антонівка (Колонтаєва), с., Ананьївський пов. – 953  
 Антонівка (Нікорици), н.п., Тирасп. пов. – 955, 1023  
 Антонівка (Антоновича, Торосова), н.п., Тирасп. пов. – 1023  
 Антонівка (Гощенак), с., Дніпровський пов. – 46, 51  
 Антонівка (Червонокам'янка), н.п., Олександр. пов. – 948  
 Антонівка (Чижмичівка), н.п., Єлисаветградський пов. – 952  
 Антонівка (Широке), с., Микільська вол., Херсонський пов. – 6, 960, 1052-1054, 1082, 2073, 2074, 2452, 2457  
 Антонівка, слобода, Олександрійський пов. – 944  
 Антонівська, вол., Єлисаветградський пов. – 920-942, 969-991  
 Антонівська, вол., Херсонський пов. – 920-942, 969-978, 1053, 1332, 1904  
 Антонівська, діл., біля с. Мар'янівка, Дніпр. ов. – 108-110, 481  
 Антонівська (Антонівка), ек., Дніпровський пов. – 101-107  
 Антонівська, земська дача, Тираспольський пов. – 1023  
 Антонівський, кордон, Дніпровський пов. – 96  
 Антонівські, хут., Ананьївський пов. – 965  
 Антон, хут., Вавилівська вол., Херсонський пов. – 1052, 1053  
 Антонова, мог., Дніпровський пов. – 96  
 Антонове (Антонівка), с., Антонівська вол., Херс. пов. – 1285  
 Антоновича (Бритнарова, Іванівка), н.п., Тирасп. пов. – 1023  
 Антоновича (Іванівський), хут., Тираспольський пов. – 1023  
 Антоновича (Семенівка), с., Тираспольський пов. – 1023  
 Антоновича (Антонівка, Торосова), с., Тирасп. пов. – 955  
 Антоно-Кодинцеве, с., Одеський пов. – 959, 967  
 Антоно-Кодинцевська, вол., Одеський пов. – 920-942, 969-991  
 Антонокова, хут., Ананьївський пов. – 956  
 Антюхів, хут., Привільнянська вол., Херс. пов. – 1052, 1053  
 Анциферівка, масток, Дніпровський пов. – 111, 828  
 Анциферівка, с., Дніпровський пов. – 51  
 Анциферівський, хут., Дніпровський пов. – 409  
 Анчокрак-Іллінська, вол., Одеський пов. – 924-942, 969-991  
 Анчокрак (Ємчекрак, Янчакрак, Янчекрак, Янчокрак), н.п., Одеський пов. – 967  
 Анчокрацька, вол., Одес. пов. – 920-923  
 Анютине с., Подільська губ. – 950  
 Апанлінська, каз.-обр. стаття, Дніпровський пов. – 48  
 Апостолівська (Синельникова), ек., Херс. пов. – 1052, 1053  
 Апостолове, заліз. ст., Катеринославська залізниця, Покровська вол., Херсонський пов. – 920-923, 1052, 1053  
 Апостолове (Малина), хут., Гофнунгстальська вол., Тираспольський пов. – 1023  
 Апостолове (Михайлівка), с., Михайлівська вол., Херсонський пов. – 954, 1052-1054  
 Арабаток, яр, Мелітопольський пов. – 889  
 Арабатська стрілка, коса, Дніпровський пов. – 167

- Араповський, хут., Олександрійський пов. – 1015  
 Арап, р., Мелітопольський пов. – 891  
 Арап, яр, Мелітопольський пов. – 888  
 Арбузинка, мог., Єлисаветградський пов. – 951  
 Арбузинка, с., Ольвіопол., Єлисавет. пов. – 965, 966  
 Арбузинка, р., Ольвіопольський пов. – 966  
 Аренсбург, м., Естляндія – 1  
 Аренсбургська, митниця, Ризьський митний округ – 1  
 Арестанка (Арештантка), р., бас. р. Дніпро, Херс. пов. – 2380  
 Арештантка (Арестанка), р., бас. р. Дніпро, Херс. пов. – 1813  
 Аринкина, хут., Ананівський пов. – 953  
 Аринькине (Олександрівка), н.п., Ананівський. пов. – 965  
 Арипівка (Роголева), н.п., Єлисаветградський пов. – 947, 966  
 Аріанда (Оріанда), с., Любомирська вол., Херсонський пов. – 1084, 1235, 1486, 1704, 2221  
 Аріанда, хут., Любомирська вол., Херсонський пов. – 1084  
 Аркаса, ек., Балацьківська вол., Херс. пов. – 1052, 1053  
 Аркудинського, хут., Одеський пов. – 1023  
 Армавир, заліз. ст. – 1  
 Армашеве (Малігонове), с., Гофнунгсальська вол., Тираспольський пов. – 955, 1023  
 Армашівська, земська дача, Тираспольський пов. – 1023  
 Армянський Базар, передмістя м. Перекоп, Перекоп. пов. – 539  
 Арнаутівка, с., біля р. Буг, Ольвіопольський пов. – 4, 966  
 Арнаутівка, с., біля р. Інгулець, Херсонський пов. – 4  
 Арнаутівка (Арнаутка, Арнаутське, Херсонка, Херсонське), н.п., Білозерська вол., Херсонський пов. – 1054  
 Арнаутівка (Масляниківка), с., Єлисавет. пов. – 947, 966  
 Арнаутівка (Олександрівка), с., Одеський пов. – 963  
 Арнаутівка, хут., Володимирів. вол., Херс. пов. – 1052, 1053  
 Арнаутка (Арнаутські), хут., земля м. Херсон, Херс. пов., Херсонський р-н, Херсонський окр. – 960, 2459  
 Арнаутка (Арнаутівка, Арнаутське, Херсонка, Херсонське), н.п., Білозерська вол., Херс. р-н., Херсонський окр. – 960, 1052, 1053, 1066, 1086, 1154, 2457, 2459  
 Арнаутова, хут., Володимирів. вол., Херс. пов. – 1052, 1053  
 Арнаутська, вул., м. Херсон – 2293, 2295, 2296  
 Арнаутське (Арнаутка, Арнаутівка, Херсонка, Херсонське), с., Білозерська вол., Херсонський пов. – 1475  
 Арнаутські, хут., Одеський. пов. – 963  
 Арнаутські (Арнаутка), хут., земля м. Херсон, Херс. пов., – 1052, 1053, 1060, 1065, 1066, 1475, 2298, 2299, 2457  
 Арсеньєва, бал., Ананівський пов. – 965  
 Арсеньєва, бал., Гур'ївська вол., Херс. пов. – 957, 1052, 1053  
 Арсенівка, н.п., біля с. Каніж, Єлисаветградський пов. – 947  
 Арсенівка (Крамарева), н.п., Єлисаветградський пов. – 947  
 Арсенівка (Майорське), н.п., Олександрійський пов. – 944  
 Арслан-Гази (Арслан-Гази-Чуриок, Джербаш, Джеребаш, Узун-Тюп, Чуриок-Арслан-Гази), с., Дніпр. пов. – 68  
 Арслан-Гази-Чуриок (Арслан-Гази, Джербаш, Джеребаш, Узун-Тюп), с., Дніпровський пов. – 51, 68, 69  
 Арсулівка, н.п., Одеський пов. – 959, 1023  
 Артаківка (Артакове, Велика Артаківка, Олександрівка), с., Любомирська вол., Херсонський пов. – 966, 1055, 1057, 1089-1093, 1103, 1144, 1355, 1456, 1812, 2266  
 Артаківка (Мала Артаківка), с., Любомир. вол., Херс. пов., Березнегуват. р-н, Херс. окр. – 1085, 1239, 1240, 2459  
 Артакове, сільце Олександрівка те ж, дача ген. меж., Любомирська вол., Херсонський пов. – 1539  
 Артакове (Артаківка, Велика, Артаківка, Олександрівка), с., Любомирська вол., Херс. пов. – 24, 29, 34-38, 1087, 1088, 1143, 1368, 1540, 1776, 1877, 2120  
 Артаменка, хут., Новопетрівська вол., Тирасп. пов. – 1023  
 Арта-Утлюкський, лим., Мелітопольський пов. – 886  
 Арта-Утлюк (Арти-Утлюк), р., Мелітопольський пов. – 886  
 Арта-Отлюк, яр, Мелітопольський пов. – 904  
 Артемиха, р., Олександрійський пов. – 944  
 Артемівка, пуст., Херсонський пов. – 5, 6, 2456 зв.  
 Артемівка, с., Катеринославський пов. – 15  
 Артеса, хут., Володимирівська вол., Херс. пов. – 1052, 1053  
 Артеса, хут., Новобузька вол., Херсонський пов. – 1052, 1053  
 Артирівка, н.п., Подільська губ. – 953, 1023  
 Арти-Утлюк (Арта-Утлюк), р., Мелітоп. пов. – 885, 909  
 Артилерійська, каз.-обр. діл., Дніпровський пов. – 678  
 Артилерійський, хут., Дніпровський пов. – 151, 152  
 Архангелівка (Новоархангельське, Новоархангелицьке), с., Великоолександрівська вол., Херсонський пов. – 1799  
 Архангело-Михайлівська церква, с. Миколаївка Перша вол., Херсонський пов. – 1797  
 Архангело-Михайлівського молитов. будинку земля, с. Новомихайлівка, Херсонський пов. – 536  
 Архангельська (Новоархангельська), вол., Херс. пов. – 920-923  
 Архангельська, каз.-обр. стаття, Великоолександрівська вол., Херс. пов. – 1096, 1102, 1103, 2181, 2182, 2184, 2186  
 Архангельська, митниця, Архангельський митний округ – 1  
 Архангельське, заліз. ст., Херсонський пов. – 920-923  
 Архангельськ(е), с., Привільнянська вол., Херсонський пов. – 1052-1054  
 Архангельськ(е) (Бороздна, Борозна, Новоархангельське), н.п., Великоолександрівська вол., Херсонський пов., Великоолександрівський р-н, Херсонський окр. – 954, 967, 1051-1054, 1057, 1094-1101, 1103, 1158, 1161, 1176, 1184, 1185, 1232, 1233, 1241, 1242, 1411, 1458, 1536, 1578, 1606, 1643, 1706, 2179-2186, 2188, 2381, 2459  
 Архангельський, митний округ – 1  
 Архангельські, хут., Єлисаветградський пов. – 946  
 Архангельського лісу, хут., Великоолександрівська вол., Херсонський пов. – 1052, 1053  
 Архипівка (Роголева), н.п., Олександрійський пов. – 947  
 Архієпископа Одеського, дача, Одеський пов. – 963  
 Архрейський, дім, м. Херсон – 2293  
 Арчі, н.п., (Аерча, Аерчі, Аерча, Аерчі, Аірча, Аірчі, Аярча, Громівка), Дніпровський пов. – 66  
 Арчінська (Аерчінська, Аерчінська, Аірчінська) вол., Дніпровський пов. – 66  
 Арширій, хут., Олександрійський пов. – 952  
 Асамбай, сарай, Дніпровський пов. – 554  
 Асгари, бал., Олександрійський пов. – 965  
 Асинчаус, яр, Дніпровський пов. – 84  
 Асканіївка (Ангальткетен, Асканія-Нова, Асканія-Нога, Чаплі), с., Дніпровський пов. – 51  
 Асканія-Нова, держзаповідника земля, Мелітоп. пов. – 2459  
 Асканія-Нова (Чаплі), ек., Дніпровський пов. – 769, 796  
 Асканія-Нова (Ангальткетен, Асканіївка, Асканія-Нога, Чаплі), с., Дніпр. пов. – 43, 51, 58, 68, 74, 79, 517, 2459  
 Асканія-Нога (Ангальткетен, Асканіївка, Асканія-Нова, Чаплі), кол., Дніпровський пов. – 787  
 Аскерій-оба, мог., Дніпровський пов. – 142  
 Асланова, хут., Миколаївська Друга вол., Тирасп. пов. – 1023  
 Астаф'єва, хут., Одеський пов. – 959  
 Астраханка, с., Мелітопольський пов. – 888  
 Астаринська, митна застава, Бакинський митний округ – 1  
 Астрахань, губ. м. – 1  
 Астраханська, митниця – 1  
 Аталіковий, яр, Мелітопольський пов. – 906  
 Атаманів, хут., Подільська губ. – 950  
 Атаманка, бал., Одеський пов. – 959  
 Атаманський, сарай, Дніпровський пов. – 694  
 Атаманицький, хут., Одеський пов. – 959  
 Атамань (Адамань, Другоолександрівка), с., Дніпровський пов., Чаплинський р-н, Херсонський окр. – 539, 2459  
 Атмонай, зат., Мелітопольський пов. – 889  
 Атмонай, лим., Мелітопольський пов. – 889  
 Атмонай, с., Мелітопольський пов. – 889  
 Атмонай, яр, Мелітопольський пов. – 889  
 Атюкта, заліз. ст. – 1  
 Аудиторівка (Авдиторівка, Прокоповичі), н.п., Олександрійський пов. – 944, 1015  
 Аули, с., Катеринославський пов. – 15  
 Аутка, с., Ялтинський пов. – 919  
 Афанасівка (Крамарева), с., Єлисаветградський пов. – 946  
 Афанасівка (Озерище), с., Одбівовасилівська вол., Херс. пов. – 1052, 1053, 1104-1110, 1319, 1432, 1928-1932, 2459  
 Афанасівка, пустище, Дніпр. пов. – 112, 690, 813, 848  
 Ахалцих, н.п., – 1  
 Ахалцихська, митна контора, Кутаїський митний округ – 1  
 Ахмечетка, пристань, Олександрійський пов. – 920-923  
 Ахмечет(ь) (Акмечет.), н.п., Ольвіоп., Ананів. пов., – 965, 967

## Б

- Баба, бал., Єлисаветградський пов. – 947  
 Баба, мог., біля с. Горностаївка, Дніпровський пов. – 187  
 Баба, мог., біля с. Вошиве, Херсонський пов. – 954  
 Баба, мог., біля р. Буг, Ананівський пов. – 965



Баба, мог., біля с. Анетівка, Ананьївський пов. – 965  
Баба, мог., біля с. Богданівка, Ананьївський пов. – 965  
Бабаївка, бал., Олександрійський пов. – 944  
Бабак, ур., Дніпровський пов. – 273  
Бабайська, лощина, Засільська вол., Херсонський пов. – 1432  
Бабаніна (Приютове), с., Ананьївський пов. – 953  
Бабанівка (Миколаївка), н.п., Єлисаветградський пов. – 952  
Бабанка (Бабинка), с., Єлисаветградський пов. – 946  
Бабатове, пустище, Тягинська вол., Херсонський пов. – 1323  
Бабенка, хут., Заградівська вол., Херс. пов. – 1052, 1053  
Бабенка, хут., біля н.п. Миколайдорф, Миколаївська Перша вол., Херсонський пов. – 1052, 1053  
Бабенка, хут., біля с.Новокатеринівка, Миколаївська Перша вол., Херсонський пов. – 1052, 1053  
Бабенка, хут., земля м. Херсон, Херсонський пов. – 2299  
Бабенкова (Любогригорівка), н.п., Єлисавет. пов. – 952  
Бабенське, зем. товариство, Дніпровський пов. – 239, 311  
Баби, хутори, Одбівовасилівська вол., Херс. пов. – 1052, 1053  
Баби (Лар'ївка, Лярівка), с., Херс. пов. – 957, 1054  
Бабина, мог., Херсонський пов. – 954  
Бабине, с., Мелітопольський пов. – 1052, 1053, 2337  
Бабине, оз., бас. р.Дніпро, біля с. Тягинка, Херс. пов. – 960  
Бабине, оз., бас. р.Дніпро, біля с. Одрадокам'янка, Херсонський пов. – 961  
Бабине, с., Катеринославський пов. – 39, 153, 154  
Бабинівка (Бабичівка), с., Олександрійський пов. – 944, 1015  
Бабинка (Бабанка), с., Катеринопільський пов. – 8  
Бабичеве, н.п., біля с. Аудиторівка, Олександр. пов. – 966  
Бабичів, яр, біля с. Бабинівка, Олександр. пов. – 1015  
Бабичівка, н.п., біля с. Ревівка, Олександр. пов. – 966, 1015  
Бабичівка (Бабинівка), н.п., Олександрійський пов. – 966  
Бабичева, хут., Дніпровський пов. – 49  
Бабівський, яр, земля посада Калинівка, Херс. пов. – 1510  
Бабкина (Покровка), н.п., Єлисаветградський пов. – 947  
Бабувате, пустище, Тягинська вол., Херс. пов. – 1687, 2246  
Бабушкина (Андрєєвського), ек., Херс. пов. – 1052, 1053  
Бабцева, бал., Олександрійський пов. – 949  
Багатівка, с., Богопільський пов. – 7  
Багненка, хут., Микільська вол., Херсонський пов. – 1052, 1053  
Багно, хут., Кисляківська вол., Херсонський пов. – 1052, 1053  
Баддя, с., Дніпровський пов. – 51, 176, 488, 489, 855, 869  
Баделова, бал., Ананьївський пов. – 953  
Баделова (Іванівка), н.п., Ананьївський пов. – 953  
Баделове (Бадюлівка, Бадюлове), н.п., Ананьївський пов. – 953  
Баден (Кам'яний Міст), нім. кол., Тирасп., Одес. пов. – 958, 966-968, 1023, 1026, 1032, 1044  
Баденська, вол., Одеський пов. – 924-942, 969-991  
Баденського тов-ва, земля, Голопристанський р-н, Херсонський окр. – 2459  
Бадюлівка (Баделове, Бадюлове), н.п., Тирасп. пов. – 966  
Бадюлова (Баделова, Іванівка), хут., Тирасп. пов. – 1023  
Бадюлове (Баделове, Бадюлівка), н.п., Тирасп. пов. – 1023  
Бодрова, хут., Херсонський пов. – 960  
Бажанова (Жовте, Мар'ївка), хут., Херс. пов. – 954  
Бажура, хут., Малаївська Друга вол., Тирасп. пов. – 1023  
Базавлук (Базавлучок), р., Кам'янська вол., Херсонський пов. – 1523, 1524  
Базавлук (Базувлук, Бузулук), р., бас. р. Дніпро, Херсонський пов. – 954, 967, 977, 980-982, 984, 1056, 1057, 1653, 1789, 1792, 1795, 1796, 2113, 2264, 2265, 2404  
Базавлук-Кам'янка (Базавлучка Кам'янка, Гіржива), с., Грушівська вол., Херсонський пов. – 1052, 1053  
Базавлук-Кам'янка, ек., Грушівська вол., Херс. пов. – 1052, 1053  
Базавлучка, заліз. ст., Катеринослав. пов. – 1052, 1053  
Базавлучка Кам'янка (Базавлук-Кам'янка, Гіржива), с., Грушівська вол., Херсонський пов. – 954, 966, 1056, 1111, 2113, 2264, 2265, 2404  
Базавлучке, пустище, Грушівська вол., Херс. пов. – 2404  
Базавлучке, сел., Кам'янська вол., Херсонський пов. – 1052, 1521, 1522  
Базавлучок (Базавлук), р., Херсонський пов. – 1052, 1053, 1056, 1111, 2404, 2435  
Базанка, р., бас. р. Дніпро, Херсонський пов. – 2337, 2338  
Базарна, вул., м. Берислав, Херсонський пов. – 1119, 1120  
Базарна, вул., м. Херсон – 2293, 2295, 2296  
Базанські, о-ви, Золотобалківська вол., Херс. пов. – 2337, 2338  
Базган, хут., Одбівовасилівська вол., Херс. пов. – 1052, 1053  
Баздирів, хут., Одбівовасилівська вол., Херс. пов. – 1052, 1053  
Базилева, бал., Олександрійський пов. – 949  
Базилевка (Олександро-Ганнівка), н.п., Олександр. пов. – 947  
Базилівка, с., Дніпровський пов. – 783-785  
Базин, кол., Дніпровський пов. – 800  
Базин, сарай, Дніпровський пов. – 554  
Базувлук (Базавлук, Бузулук), р., бас. р.Дніпро, Херсонський пов. – 1794, 1795  
Базунівка (Бузинівка, Бузунова), н.п., Тирасп. пов. – 1035  
Байбакова, яр, Мелітопольський пов. – 893, 894  
Байбараки, хут., Олександрійський пов. – 1052, 1053  
Байбузівка (Байдусівка), с., Подільська губ. – 950  
Байдака, земля, Михайлівська вол., Херс. пов. – 1720, 1721  
Байдака, ек., Михайлівська вол., Херс. пов. – 1052, 1053  
Байдаківка, н.п., Богоявлінська вол. Олександр. пов. – 949  
Байдаківка (Олександро-Степанівка), н.п., Звенигородська вол., Олександрійський пов. – 948, 966  
Байдаківка, р., Олександрійський пов. – 945  
Байдаківське, с., Катеринославський пов. – 15  
Байдакова, зат., біля н.п., Кінбурн, Дніпр. пов. – 400  
Байдакове, н.п., Олександрійський пов. – 966  
Байдурка, яр, Тернівська вол., Херсонський пов. – 2216  
Байдусівка (Байбузівка), с., Ольгопільський пов. – 9  
Байка, хут., Дніпровський пов. – 610  
Байкал, оз., біля с. Н.Маячка, Дніпровський пов. – 531  
Байковича (Сухолітківка), н.п., Єлисаветградський пов. – 947  
Байків, яр, Новоодеська вол., Херс. пов. – 957, 1052, 1053  
Байрак, г., Феодосійський пов. – 917  
Байрак, яр, Феодосійський пов. – 917  
Байрактарева, хут., Дніпровський пов. – 783, 784  
Байрачки, бал., Олександрійський пов. – 949  
Байтали, с., Тираспольський, Ананьївський пов. – 953, 966, 1025  
Бакаємка (Балай, Букаївка, Букаїмка, Герасимова, Улянівка), с., Тираспольський пов. – 1042  
Бакай, р., бас. р. Дніпро, Херсонський пов. – 681, 954, 960, 1052, 1053, 1148, 1151  
Бакай Дурний, р., Мелітопольський пов. – 905, 906  
Бакай-Софу-Тюп, ур., на п-ві Чонгар, Дніпровський пов. – 813  
Бакалови, хут., Понятівська вол., Тирасп. пов. – 958, 1023  
Бакановського (Живі Води, Ульянова), Єлисавет. пов. – 947  
Бакинська, митна контора, Закавказзя – 1  
Бакинський, митний округ, Закавказзя – 1  
Бакир, сарай, дача Чаплинка, Дніпровський пов. – 800  
Баку, губ. м., Закавказзя – 1  
Бакша, н.п., Подільська губ. – 950  
Бакшала (Заблоцьке), с., Ананьївський пов. – 965  
Бакшала (Кузнецова), н.п., Ананьївський пов. – 965  
Бакшала (Бакшала), р., Ольвіопол., Ананьїв. пов. – 965, 966  
Бакшалья (Бакшала), р., Богопільський пов. – 7  
Балабанівка (Балабанове), н.п., Кисляківська вол., Херсонський пов. – 966, 1052-1054, 1204, 1223, 1224, 1555, 1768, 2284, 2312, 2322-2324, 2328-2331, 2334, 2402  
Балабанка, р., Київська губ. – 946  
Балабан, яр, Тираспольський пов. – 1024, 1030  
Балабанова, бал., Ананьївський пов. – 953  
Балабанове (Балабанівка), с., Кисляківська вол., Херсонський пов. – 1055  
Балаган, хут., Одбівовасилівська вол., Херс. пов. – 1052, 1053  
Балай, бал., Тираспольський пов. – 956, 966  
Балай (Бакаємка, Букаївка, Букаїмка, Герасимова, Улянівка), н.п., Тираспольський пов. – 1042  
Балай (Ізмайло-Покровське, Ізмайлівка), м-ко, Одеський пов. – 959  
Балайчук, бал., Тираспольський пов. – 956, 1026, 1042  
Балайчук, с., Демидівська вол., Тирасп. пов. – 956, 1023, 1042  
Балайчук, р., Тирасп., Одес. пов. – 959, 956, 1026, 1042, 1043  
Балайчуцька, земська дача, Тираспольський пов. – 1023  
Балайчуцький (Троста), хут., Демидів. вол., Тирасп. пов. – 1023  
Балакирева, бал., Качкарівська вол., Херс. пов. – 2123  
Балаклавського грецького батальйону, земля, Дніпровський пов. – 200, 483, 571, 721, 754, 755, 885, 869  
Балаклійка, р., Київська губ. – 943  
Балаклія, н.п., Київська губ. – 943  
Балактарка, яр, біля м. Очаків, Одеський пов. – 1010  
Балакшева, хут., Любомирська вол., Херс. пов. – 1052, 1053  
Балакшева, хут., Херсонський пов. – 1052, 1053

Балакшева В., хут., Любомирська вол., Херс. пов. – 1052, 1053  
 Балакшева С., хут., Любомирська вол., Херс. пов. – 1052, 1053  
 Балакшева Т., хут., Любомирська вол., Херс. пов. – 1052, 1053  
 Баламатина (Олександрівка), н.п., Тираспольський пов. – 955  
 Баламут, хут., біля м. Олешки, Дніпровський пов. – 605  
 Баландине, н.п., Київська губ. – 943  
 Балахтарка, хут., Херсонський пов. – 957  
 Балацька(е), с., Балацьківська вол., Херс. пов. – 4, 966, 1055  
 Балацьке(а), м-ко, Балацьківська вол., Херсонський пов. – 957, 967, 1052-1055, 1112, 1204, 1319, 1390, 1391, 1432-1435, 1689, 1729, 1774, 1830, 1974, 2305, 2421-2423  
 Балацьке (Медерівка, Медерове), с., Балацьківська вол., Херсонський пов. – 1210  
 Балацьке (Христофорівка), с., Балацьківська вол., Херсонський пов. – 1433-1435  
 Балацьке (Балацьківський), оз., Балацьківська вол., Херсонський пов. – 957, 1052, 1053  
 Балацьке, Христофорівка, те ж, дача ген. меж., Балацьківська вол., Херсонський пов. – 2304, 2305  
 Балацьківська вол., Херс. пов. – 920-942, 969-991, 1052, 1053  
 Балацьківський (Балацьке), лим., оз., Балацьківська вол., Херсонський пов. – 1112, 2304, 2305  
 Балашів Сарай, кошара, Великоолександрівська вол., Херсонський пов. – 1052, 1053  
 Балашівка, с., Єлисаветградський пов. – 947, 966  
 Балашівка, хут., Захар'ївська вол., Тирасп. пов. – 955, 966, 1023  
 Балка, передмістя м. Єлисаветград, Єлисавет. пов. – 947  
 Балева (Олександрівка), н.п., Єлисавет. пов. – 947  
 Балицького, ек., Захар'ївська вол., Тирасп. пов. – 1023  
 Балицького (Німецький), хут., Росіянівська вол., Тираспольський пов. – 1023  
 Балицької, хут., Демидівська вол., Тираспольський пов. – 1023  
 Балки, с., Дніпровський пов. – 783, 784, 896, 905, 906  
 Балки, ур., Мелітопольський пов. – 906  
 Балкувата, бал., Криворізька вол., Херсонський пов. – 1617  
 Балло, хут., Миколаївська Перша вол., Херс. пов. – 1052, 1053  
 Балло (Новопавлівка), хут., Миколаївська Перша вол., Херсонський пов. – 1052, 1053  
 Балло (Олександрівка), хут., Миколаївська Перша вол., Херсонський пов. – 1052, 1053  
 Балове (Баловка, Баловня, Баловне, Яцка), с., Гур'ївська вол., Херсонський пов. – 1055  
 Баловка (Балове, Баловня, Баловне, Яцка), с., Гур'ївська вол., Херсонський пов. – 2217-2219  
 Баловне( Баловка, Балове, Баловня, Яцка), с., Гур'ївська вол., Херсонський пов. – 957, 1052, 1053, 1609  
 Баловний, будинок, Херсонський пов. – 957  
 Баловня (Баловне, Баловка, Балове, Яцка), с., Гур'ївська вол., Херсонський пов. – 4, 966, 1054, 1212, 1831, 2009, 2216  
 Балта, ст. Півд.-Зах. заліз., Ананьївський пов. – 920-923  
 Балта, м., Подільська губ. – 950, 967, 1024, 1026, 1035, 1036, 1040, 1041  
 Балта, оз., Тираспольський пов. – 958  
 Балтазарівка, с., Дніпровський пов. – 113, 114  
 Балтазарівський (Бельбек), хут., Дніпровський пов. – 51, 115-123, 717-720  
 Балтирган, оз., Дніпровський пов. – 573, 574, 576  
 Балтирганка, с., Дніпровський пов. – 124, 198, 575, 576  
 Балтійська митниця, Санкт-Петербурзький митний округ – 1  
 Балтійський порт, заліз. ст. – 1  
 Балтська, пошт. ст., Подільська губ. – 950  
 Балтський, пов., Подільська губ. – 1040  
 Балтські, хут., Ананьївський пов. – 953  
 Бандалинка, н.п., Одеський пов. – 1023  
 Бандурівка (Бондурове), с., Ольгопільський пов. – 9  
 Бандурівка (Бондурівка), с., Олександрійський пов. – 966  
 Бандурівська вол., Олександрійський пов. – 920-942, 969-991  
 Банківка, хут., Тираспольський пов. – 1035  
 Банк, будинок, м. Херсон – 2293  
 Банковичі (Наградівка), н.п., Єлисаветградський пов. – 952  
 Банковського, мог., Великоолександрів. вол., Херс. пов. – 2179  
 Банний, яр, Олександрійський пов. – 949  
 Банова (Тернуватка), н.п., Херсонський пов. – 960  
 Банова, сад, м. Херсон – 1060  
 Банова, хут., Херсонський пов. – 960  
 Баньківка (Лозуватка), н.п., Тираспольський пов. – 956, 1023  
 Башпа, хут., Херсонський пов. – 960  
 Барабой, р., Тирасп. пов. – 10, 958, 963, 966, 1026, 1028, 1044  
 Барабой, бал., Одеський пов. – 958  
 Барабойська вол., Одеський пов. – 920-923  
 Барабойське, с., Тираспольський пов. – 1026, 1032, 1044  
 Барабойський, яр, Тираспольський пов. – 1028  
 Бараки, н.п., Єлисаветградський пов. – 947  
 Баранівка (Баранове), с., Тирасп. пов. – 966, 1029, 1037  
 Баранівське, хут., Тираспольський пов. – 958  
 Баранове (Баранівка), с., Тирасп. пов. – 959, 1023, 1026  
 Барановий, яр, Великоолександрів. вол., Херс. пов. – 1052, 1053  
 Барановича, хут., Єлисаветградський пов. – 946  
 Баранська, митна застава, Завихостський митний округ – 1  
 Бараняча, бал., Великоолександрівська вол., Херс. пов. – 1242  
 Баранячий, яр, біля с. Нелюбове, Новоросійська губ. – 2  
 Баранячкина, мог., Козацька вол., Херсонський пов. – 1760  
 Баратівка (Баратове), с., Антонівська вол., Херсонський пов. – 966, 1052-1054, 1056, 1114, 1115, 1820  
 Баратівка(Баратівські), хут., Одбівосилівська вол., Херсонський пов. – 1052, 1053, 1113, 1214, 1279, 1280, 1333, 1334, 1459, 1460, 1898, 1903, 2127, 2128, 2459  
 Баратівська (Гербеля), ек., Антонівська вол., Херс. пов. – 1820  
 Баратове (Баратівка), с., Антонівська вол., Херсонський пов. – 1285-1287, 1774, 2222  
 Баратуша (Єврейське), н.п., Олександрійський пов. – 948  
 Барбазена, бал., Єлисаветградський пов. – 952  
 Барбанягра, колодязь, Тираспольський пов. – 1024  
 Барбе, хут., земля м. Миколаїв, Херсон. пов. – 1052, 1053  
 Барбівка, н.п., Єлисаветградський пов. – 946  
 Барвінок, н.п., Херсонський р-н, Херсонський окр. – 2459  
 Бардаганка, бал., Білозерська вол., Херсонський пов. – 2377  
 Бардаганська, мог., Білозерська вол., Херсонський пов. – 2377  
 Бардійова, бал., Тираспольський пов. – 955  
 Баржинський (Василівка), хут., Троїцько-Сафонівська вол., Херсонський пов. – 2446  
 Баштанський, яр, Полтавська вол., Херсонський пов. – 1286  
 Берестове, с., Любомирська вол., Херсонський пов. – 1103  
 Баркарів, хут., Тираспольський пов. – 1024  
 Баркарів, хут., Тираспольський пов. – 1024  
 Бармашове (Білозерка, Засілля), с., Херсонський пов. – 2459  
 Баронівка, с., Богопільський, Ольвіопольський пов. – 7, 966  
 Баронівка (Вульфа), с., Богопільський пов. – 7  
 Борсуки, н.п., Подільська губ. – 950  
 Басена, р., бас. р. Дніпро, Дніпровський пов. – 302  
 Батрака, хут., Дніпровський пов. – 606  
 Батраки, заліз. ст. – 1  
 Батум, порт, Закавказзя – 1  
 Батумська, митна контора, Кутаїський митний округ – 1  
 Батуриці, с., Любомирська вол., Херсонський пов. – 1619  
 Баурдак, аул, Мелітоп. пов. – 913  
 Батурин (Висуньк, Висунь, Висуньське), с., Херсонський пов. – 1264, 1845, 1846, 2150  
 Батурицьке, оз., бас. р. Дніпро, Старошведська вол., Херсонський пов. – 2391, 2392  
 Батурицький, ерик, бас. р. Дніпро, Старошвед. вол., Херсонський пов. – 2391, 2392  
 Бахмана, хут., Одеський пов. – 959  
 Бахмач, заліз. ст. – 1  
 Бахмач, м., Херсонська губ. – 920-923  
 Бахметтеве, пустище, Любомирська вол., Херсонський пов. – 19, 20, 1371, 1433-1435, 1621, 1662, 1928, 1982, 2246  
 Башкарева (Башкирева), бал., Качкарів. вол., Херс. пов. – 1973  
 Башкирева (Башкарева), бал., Качкарів. вол., Херс. пов. – 1737  
 Баштанка, бал., Грушівська вол., Херсонський пов. – 1111  
 Баштанка, бал., Полтавська вол., Херсон. пов. – 1052, 1053  
 Баштанка (Полтавка, Полтавське), с., Херс. пов. – 1052, 1053  
 Башникова, хут., Одбід-Василів. вол., Херс. пов. – 1052, 1053  
 Баштанна, бал., Одеський пов. – 959  
 Баштанська, мог., Балацьківська вол., Херсонський пов. – 2305  
 Баштина, н.п., Олександрійський пов. – 967  
 Баштинська, вол., Олександрійський пов. – 928-935  
 Баяут, ур., Феодосійський пов. – 917  
 Бегаль (Бешліне), оз., Тираспольський пов. – 958  
 Бедунова, лощина, Дніпровський пов. – 329  
 Беевка н.п., Тираспольський пов. – 966  
 Бесрвицева (Бейверцева, Бервинівка, Полковниче), н.п., Привільнянська вол., Херс. пов. – 966  
 Безводна, бал., Єлисаветградський пов. – 947

Безводний, хут., Великоолександрівська вол., Херсонський пов., Великоолександрівський о-н, Херсонський окр. – 1052, 1053, 2459

Безводний степ, землі, Херсонський пов. – 1051

Безводівка, н.п., Єлисаветградський пов. – 947

Бездвірного (Канано), хут., Малаївська Друга вол., Тираспольський пов. – 1023

Безгана, хут., Тягинська вол., Херсонський пов. – 1703

Беззаботиха, ур., Дніпровський пов. – 273

Безидинова, хут., Херсонський пов. – 960

Безіменний, хут., Володимирівська вол., Херс. пов. – 1116

Безіменний (Мельничуківського), хут., Малаївська Друга вол., Тираспольський пов. – 1023

Безкошні, хут., Дніпровський пов. – 783, 784

Безкровного, хут., Тираспольський пов. – 1025

Безмін, оз., бас. р. Дніпро, Білозерська вол., Херсонський пов. – 960, 1052, 1053, 2299

Безродної (Ганнівка), н.п., Єлисаветградський пов. – 952

Безруківка (Вікторівка), н.п., Тирасп. пов. – 1023

Безрукова (Воскресенка, Воскресенська), н.п., Ольвіопольський, Ананьївський пов. – 955

Безрукова (Іринославка, Яринославка), н.п., Анан. пов. – 955

Безрукова, хут., Ананьївський пов. – 955

Безручка (Федорівка, Федорівська), дача, Дніпровський пов. – 791, 792, 793

Безручка (Федорівка), ек., Дніпровський пов. – 791

Безручка, хут., Дніпровський пов. – 51

Безстанці, с., Ольгопільський пов. – 9

Безуглова, н.п., Єлисаветградський пов. – 952

Безчасний, хут., Херсонський пов. – 960

Бейверцева (Беєрвицева, Бервинцівка, Полковниче), н.п., Привільнянська вол., Херсонський пов. – 1055

Бейдевле-оба (Бейдевлі), кург., Дніпровський пов. – 168

Бейдевлі (Бейдевле-оба), мог. Дніпровський пов. – 167

Бейкуш, р., біля м. Очаків, Одеський пов. – 1010

Бейтельбахера (Козаків), хут., Гофунгстальська вол., Тираспільський пов. – 1023

Бекове, заліз. ст. – 1

Белецьківка, н.п., Олександр. пов. – 944, 945, 966, 1015

Белимове, с., Дніпровський пов. – 401

Белинська, бал., Великоолександрівська вол., Херс. пов.– 1144

Белікова та ін., хут., Золотобалків. вол., Херс. пов. – 1052, 1053

Белітова, хут., Дніпровський пов. – 264

Белічева (Помошна), с., Татарівська вол., Єлисавет. пов. – 952

Белка, хут., Дніпровський пов. – 610

Белосток, заліз. ст. – 1

Бельбек (Балтазарівський), хут., Дніпр. пов. – 51, 116-123

Бельбекське, пустище, Дніпровський пов. – 125

Бельбекські, хут., Дніпровський пов. – 435, 479

Бельведер'є (Бельведер), н.п., Ольвіопольський пов. – 966

Бельведер (Бельведер'є), н.п., Єлисаветград. пов. – 946

Белькур, земельна діл., Антонівська вол., Херс. пов. – 1117

Бельський, хут., Єлисаветградський пов. – 946

Белявського, хут., Миколаївська Перша вол., Херсонський пов. – 1052, 1053

Белявої (Василівка), н.п., Ананьївський пов. – 965

Беляндопід (Калеватський), копальня, Херсонський пов. – 1052, 1053

Белясуарська, митна застава, Бакинський митний округ – 1

Бемівка, р., Дніпровський пов. – 258

Бендери, заліз. ст., Бессарабія – 1

Бендер(и), м., Бессараб. губ. – 10, 966, 967, 968, 1007, 1023, 1875

Бендерська, дорога, Тираспольський пов. – 1036

Бендерська, фортеця, Бессарабська губ. – 1024

Бендерське, н.п., Тираспольський пов. – 1026

Беньківка, н.п., Бірзульська вол., Ананьївський пов. – 953

Беньківка, хут., Захар'ївська вол., Тираспольський пов. – 1023

Берберова, хут., Гофунгстальська вол., Тирасп. пов. – 1023

Бервинцівка (Беєрвицева, Бейверцева, Полковниче), с., Привільнянська вол., Херс. пов. – 1052-1054, 1081

Берга (Любарський), хут., Петровів. вол., Тирасп. пов. – 1023

Берга, хут., Заградівська вол., Херс. пов. – 1052, 1053

Бергдорф (Бергдорф, Бергталь, Борхталь, Колосова), нім. кол., Глікстальська вол., Тирасп. пов. – 955, 968, 1023

Бергдорф (Бергдорф, Бергталь, Борхталь, Колосова), нім. кол., Глікстальський окр., Тирасп. пов. – 1026

Бергталь (Бергдорф, Бергдорф, Борхталь, Колосова), нім. кол., Глікстальська вол., Тирасп. пов. – 966, 1030

Бердик (Берник), р., бас. р. Дніпро, Дніпров. пов. – 160

Бердинове (Адаєва), н.п., Гофунгстальська вол., Тираспольський пов. – 955, 1023

Бердянка (Келтече), р., Мелітопольський пов. – 903

Бердянська, митниця, Таганрозький митний округ – 1

Бердянськ, порт, Бердінський пов. – 1

Бердянськ, м., Бердянський пов. – 993

Бердянський пов., Таврійська губ. – 47, 48, 269

Беребіс (Гуляй-Поле), н.п., Київська губ. – 946

Бережинка, бал., Олександрійський пов. – 948

Бережинка (Лазаревича), н.п., Олександрійський пов. – 948

Бережинка (Левицької), н.п., Олександрійський пов. – 948

Березанська, вол., Одеський пов. – 920-923

Березанський, лим., Херс. пов.– 13, 968, 1005, 1006, 1010, 2252

Березанського, хут., Великоолександрів. вол., Херс. пов.– 1707

Березанський, яр, Херс., Одес. пов. – 1050, 2239

Березань, о., Херсонський пов. – 968

Березань, р., Херс. пов. – 13, 957, 966, 1050, 1211, 1272, 1449

Березань, яр, Херсонський пов. – 957

Березенка, хут., Київська губ. – 943

Березина, р. – 1

Березівка, бал., Олександрійський пов. – 948

Березівка, ст. Півд.-Зах. заліз., Ананьїв. пов. – 920-923

Березівка, н.п., Подільська губ. – 950

Березівка, н.п., біля м.Олександрія, Олександр. пов. – 948

Березівка, с., Ольгопільський пов. – 9

Березівка, н.п., Єлисавет. пов. – 967, 1054, 1947, 2022, 2048

Березівка, н.п., біля н.п., Янів, Олександрійський пов. – 966

Березівка, н.п., Олександрійський пов. – 967

Березівка (Березівка-Добропіль), н.п., Олександр. пов. – 966

Березівка (Березове), м-ко, Олександрійський пов. – 948

Березівка (Мала Березівка, Лікарева, Леонтєва), н.п., Олександрійський пов. – 966, 1015

Березівка (Нова Олександрівка, Новоолександрівка), м-ко, Херс., Ананьїв. пов. – 920-923, 956, 967, 970-972, 1008, 1023, 1026, 1029, 1037, 1042, 1050, 1875, 2429, 2444

Березівка, передмістя, м. Олександрія, Олександр. пов. – 948

Березівка, р., Олександрійський пов. – 2, 944, 948, 1015

Березівка, р. бас. р. Інгул, Херсонський пов. – 966, 967, 1058

Березівка-Добропіль (Березівка, Добропілля), н.п., Олександрійський пов. – 948

Березівська вол., Олександрійський пов. – 928-935

Березівська, вол., Єлисаветградський пов. – 920-942, 969-991

Березівський (Блажкова), хут., Качкарівська вол., Херсонський пов. – 1052, 1053

Березна, кург., Єлисаветградський пов. – 952

Березневата (Березнегувата(тий), бал., Мар'янська вол. Херсонський пов. – 1724

Березневате (Березнегувате, Березнівате, Березніваче, Березнігувате, Берсенігувате), с., Херс. пов. – 2419

Березнегувата, бал., біля с. Березнегувате, Херсонський пов. – 1052-1254

Березнегувата, бал., Криворізька вол., Херс. пов. – 1617

Березнегувата, бал., Олександр. пов. – 948, 949, 954, 966

Березнегувата, бал., Широківська вол., Херсонський пов. – 25, 29, 34, 35, 966, 1052, 1053, 1056

Березнегувата(тий) (Березневата), бал., Мар'янська вол., Херсонський пов. – 966, 1052, 1053, 1056, 2113, 2265

Березнегувата(тий) (Драківка), бал., Великоолександрівська вол., Херсонський пов. – 1155, 1355, 1356, 2266

Березнегувате, заліз. ст., Херсонський пов. – 920-923

Березнегувате (Григорівка), н.п., Херсонський пов. – 954

Березнегувате (Лепчина), н.п., Олександрійський пов. – 948

Березнегувате, с., Катеринославський пов. – 15

Березнегувате (Березневате, Березнівате, Березнігувате, Березніваче, Берсенігувате), с., посад, Херсонський пов. – 4, 24-26, 28, 29, 31, 32, 34, 36, 920-923, 966, 967, 1052-1054, 1056, 1087, 1089, 1118, 1254-1257, 1261-1264, 1285-1287, 1290, 1368, 1432-1435, 1500, 1512, 1598, 1656, 1658, 1679, 1687, 1716, 1717, 1776, 1778, 1801, 1845, 1846, 1877, 1884, 1896, 1897, 1899, 1900, 1916, 1934, 1935, 2080, 2102, 2107, 2121, 2146, 2149, 2150, 2227, 2267, 2270-2273, 2275, 2281-2283, 2308, 2311, 2418, 2423, 2459

Березнегуватий, яр, Єлисаветградський пов. – 2

Березнігувате (Березневате, Березнегувате, Березнівате, Березніваче, Берсенігувате), с., Херсонський пов. – 1355,

1356, 2424, 2439  
Березнігуватий, яр, Привільнянська вол., Херс. пов. – 1933  
Березніваче (Березневате, Березнегувате, Березнігувате, Березнівате, Берсенігувате), с., Херс. пов. – 2223, 2224  
Березнівате (Березневате, Березнегувате, Березніваче, Березнігувате, Берсенігувате), с., Херс. пов. – 2078  
Березнягувате, н.п., біля с. Петрове, Олександр. пов. – 966  
Березнягуватий, яр, біля с. Саренкова, Новоросійська губ. – 2  
Березняки, н.п., Київська губ. – 943  
Березова, бал., Миколаївська І-ша вол., Херс. пов. – 1052, 1053  
Березова Балка, с., Богопільський пов., Слісавет. пов. – 7, 951  
Березове (Березівка), м-ко, біля с. Протопопівка, Олександрійський пов. – 966  
Березові Саги, ур., Дніпровський пов. – 278  
Березовський, хут., Олександрійський пов. – 948  
Березовського, хут., Петровірівська вол., Тираспольський пов. – 956, 1023  
Беремова, бал., Слісаветградський пов. – 952  
Береслав(ль) (Берислав(ль), Кизикермен) м., Херсонський пов. – 260, 261, 1055, 1122, 1124, 1125, 1129, 1130, 1189, 1224, 1232-1234, 1260, 1323, 1352, 1353, 1378, 1451-1453, 1489, 1517, 1582, 1583, 1643-1646, 1684, 1685, 1687, 1688, 1706, 1707, 1723, 1758, 1833-1836, 2029, 2184, 2212, 2213, 2260, 2285, 2309, 2310, 2391-2394  
Береславська (Бериславська), каз. лісова дача, Херсонський пов. – 1129, 1130  
Береславська, каз.-обр. діл., Старошведська вол., Херсонський пов. – 1378  
Береславська, мог., земля кол. Велика Сейдемінуха, Херсонський пов. – 1259  
Береславські, хут., Одбівасилівська вол., Херс. пов. – 1260  
Бересткі, с., Богопільський пов. – 87  
Берестова, бал., Тираспольський пов. – 955  
Берестове, с., Мелітопольський пов. – 903  
Берестовий (Берестовський), яр, Олександр. пов. – 944  
Берестовський (Берестовий), яр, Олександр. пов. – 1015  
Берестяги, с., Ольгопільський пов. – 9  
Берислава, м., вигонна земля, Херсонський пов. – 1121, 1124, 1131, 1141, 1379, 2093  
Берислава, міська земля, Херсонський пов. – 1061, 1133  
Берислав(ль) (Береслав(ль), Кизикермен), м., н.п., Херс. пов. – 13, 21-23, 25, 29, 35, 43, 71, 115, 125, 167, 168, 396, 397, 433, 693, 823, 849, 920-942, 961, 967, 968, 970-991, 1052-1054, 1057, 1059, 1082, 1096, 1102, 1103, 1119-1121, 1127, 1131, 1133, 1134-1138, 1140, 1141, 1142, 1155, 1190, 1191, 1216-1218, 1220, 1278, 1288, 1338, 1348, 1349, 1356, 1359, 1381, 1382, 1396, 1424, 1425, 1432, 1446, 1447, 1450, 1456, 1457, 1465, 1474, 1477-1480, 1482, 1483, 1513, 1515, 1518, 1520, 1543, 1544, 1549, 1550, 1575, 1579, 1580, 1581, 1584, 1587, 1593, 1605, 1606, 1617, 1647, 1663, 1682, 1683, 1686, 1702, 1722, 1740, 1757, 1759, 1760, 1786, 1788, 1813, 1823, 1826, 1827, 1837, 1851, 1854, 1860, 1862, 1876, 1923-1925, 1952, 1953, 1973, 1976, 1982, 1996, 2003, 2021, 2026, 2037, 2038, 2042, 2052, 2073, 2074, 2083, 2084, 2087-2093, 2103, 2105, 2106, 2114, 2123, 2126, 2171, 2179, 2181, 2182, 2186, 2188, 2190, 2191, 2203, 2207, 2208, 2210, 2241-2246, 2253-2255, 2257, 2266, 2267, 2275, 2278, 2281-2283, 2291, 2293, 2295, 2296, 2298, 2332, 2336, 2353, 2354, 2357, 2291, 2395, 2405, 2428, 2436, 2457, 2459, 2460, 2463, 2464  
Бериславська, вул. м. Берислав, Херс. пов. – 1119, 1120  
Бериславська, вул., м. Херсон – 2293, 2295, 2296  
Бериславська (Береславська), каз. лісова дача, Херсонський пов. – 1130-1132, 1141, 1837  
Бериславська, нова, пошт. ст., земля м. Берислав, Херсонський пов. – 1059  
Бериславська, стара, пошт. ст., земля м. Берислав, Херсонський пов. – 1059  
Бериславська, каз.-обр. ст., Херсонський пов. – 1122-1128, 1131, 1132, 1134-1141, 1149, 2210  
Бериславські, хут., Херсонський пов. – 1057  
Берізка(ки), н.п., біля с. Татарка, Херсонський, Одеський пов. – 966, 1050, 1014, 1211, 1487, 2046, 2075  
Берізка-Чечельницька, н.п., Подільська губ. – 950  
Берізки, н.п., Ананьївський пов. – 965  
Берлін, готель, м. Херсон – 2293  
Бернавський, яр, Слісаветградський пов. – 951  
Бернадівка (Чижевичева), н.п., Тирасп. пов. – 956, 966, 1023  
Бернадівська, земська дача, Тираспольський пов. – 1023  
Бернацького (Дружелюбівка), н.п., Ананьївський пов. – 965  
Бернацького (Мар'янівка), н.п., Ананьївський пов. – 965  
Берник (Бердик), протока, бас. р. Дніпро, Дніпров. пов. – 157  
Берсенігувате (Березневате, Березнегувате, Березнівате, Березнігувате, Березніваче), с., Херс. пов. – 2423  
Берхмана, хут., Засільська вол., Херс. пов. – 1052, 1053  
Бернодосівка, н.п., Слісаветградський пов. – 952  
Бершадь, м-ко, Херсонська губ. – 950  
Бершацьке, с., Ольгопільський пов. – 9  
Бессарабія – 10, 1026  
Бессарабська, губ. – 920-942, 969-991, 1023, 2458 зв.  
Бессарабська, обл. – 968, 1040  
Бессарабчука (Филонів), хут., Тирасп. пов. – 1023  
Беседівка, сел., Бердянський пов. – 48  
Бестери (Бехтер, Першоприморське, Катеринівка), дача, Дніпровський пов. – 826  
Бехтер, лощина, Дніпровський пов. – 329  
Бехтер, Першоприморське, Катеринівка (Бехтери), дача, Дніпровський пов. – 774  
Бестер(и) (Бихтер, Катеринівка, Першоприморське), с., Дніпровський пов., Голопристанський р-н, Херсонський окр – 51, 82, 226, 232, 329, 338, 430, 485-487, 597, 623-664, 667-675, 721, 855, 861, 2459  
Бехтер, ур., Дніпровський пов. – 50, 774  
Бехтерська вол., Дніпр. пов. – 228, 403, 550, 597, 722, 827  
Бецилів (Лук'янова), хут., Тираспольський пов. – 958  
Бешбоєрацька, вол., Слісаветградський пов. – 928-942  
Бешбуєраки (Бешбуєрак), н.п., Слісаветгр. пов. – 952  
Бешбуєрак (Бешбуєраки), н.п., Ольвіопольський пов. – 966  
Бешка (Маториць, Машорин), н.п., Олександр. пов. – 948  
Бешка, р., Слісавет., Олександр. пов. – 948, 966, 967  
Бешліне (Бегаль), оз., Тираспольський пов. – 10  
Бештерма (Бораш(а), аул, Мелітопольський пов. – 886  
Белога, хут., Новоодеська вол., Херсонський пов. – 1052  
Бедрикове (Богданівка, Вербівка), н.п., Слісавет. пов. – 946  
Біківка, н.п., біля с. Вітовка, Ольвіопольський пов. – 966  
Бикова, бал., Слісаветградський пов. – 952  
Билембіївка, р., Катеринославський пов. – 39  
Билимів (Билимова), хут., Дніпровський пов. – 265  
Билимова (Билимів), хут., Дніпровський пов. – 488-490  
Биндюжка, ур., Дніпровський пов. – 273  
Бирзалівка, н.п., Херсонський пов. – 957  
Бирзулівка, р., Слісаветградський пов. – 947  
Бирзулівський, скотний двір, Ананьївський пов. – 953  
Бирлівка, н.п., Подільська губ. – 950  
Бирька, о., бас. р. Дніпро, Олександрійський пов. – 1015  
Бирюков, хут., Ананьївський пов. – 956, 1023  
Бирючий, о., Мелітопольський пов. – 890, 899  
Бистра, р., бас. р. Дніпро, Херсонський пов. – 960  
Бистренська, лісова дача, Бериславський р-н, Херс. окр. – 2460  
Бистривського, хут., Кисляківська вол., Херсонський пов. – 1052, 1053  
Бистрик, р., бас. р. Дніпро, Херсонський пов. – 954, 961, 1727, 2049-2052  
Бистринка, р., Дніпровський пов. – 89  
Бистрин, р., бас. р. Дніпро, Херсонський пов. – 22  
Битка, оз., Тираспольський пов. – 958  
Бихтер (Бестер(и), Першоприморське, Катеринівка), с., Дніпровський пов. – 824  
Бицилівка (Бициліве, Велике Бецилове), н.п., Тираспольський пов. – 1035  
Бициліве (Бицилівка, Велике Бецилове), н.п., Одеський пов. – 1023  
Бичків, яр, Любомирівська вол., Херсонський пов. – 2426  
Бичок (Плосківський), хут., Плосківська вол., Тираспольський пов. – 1023  
Бишів, хут., Олександрійський пов. – 948  
Бишова, бал., Олександрійський пов. – 944  
Бідівка, н.п., Подільська губ. – 953  
Бідне, оз., Дніпровський пов. – 157, 160  
Бізюків(івський) (Бізюків 2-го класний Григорівський, Святогригорівська пустинь, Григоріє-Бізюків, Григоріївська пустинь, Григорівський, Софронівський, Новогригорівська пустинь, Святогеоргіївський, Червоний Маяк), монастир, Херсонський пов. – 920-923, 1122-1125, 1127, 1133, 1138, 1140, 1485, 1575, 1659, 1660, 1813, 1833,

- 1835, 1836, 2191, 2395
- Бізюків 2-го класний Григорівський, (Бізюків(івський), Григоріє-Бізюків, Григоріївська пустинь, Григорівський, Софронівський, Новогригорівська пустинь, Свято-георгіївський, Святогригорівська пустинь Червоний Маяк), монастир, Херсон. пов. – 1973, 2123, 2190-2392
- Біла, бал., біля с. Білоусівка, Херсонський пов. – 25
- Біла, бал., земля кол. Велика Сейдеминуха, Херсонський пов. – 1189, 2083
- Біла, р. – 1
- Біла Криниця, заліз. ст., Херсонський пов. – 920-923
- Біла Криниця (Білі Криниці), яр, Великоолександрівська вол., Херсонський пов. – 4, 24-26, 1089, 1144, 1239, 1240, 1355, 1417, 1776, 2268, 2409
- Біла Криниця (Білі Криниці, Найдена, Ященка), хут., с., Любомирівська вол., Херсонський пов. – 24, 25, 29, 35, 1052-1054, 1087, 1103, 1143, 1144, 1239, 1240, 1438, 1660, 1661, 1738, 1812, 2268, 2288
- Біла Криниця, трактир, Любомирів. вол. Херс. пов. – 1368
- Білашка, р., Єлисаветградський пов. – 946
- Білашки (Білящина), н.п., Єлисаветградський пов. – 946
- Білашки (Вершиносеверинівка), н.п., Єлисавет. пов. – 947
- Біле, море – 1
- Біле, оз. – 1
- Біле, оз., бас. р. Дністер, Тираспольський пов. – 10
- Біле, оз., Олександрійський пов., Київська губ. – 943
- Біле, оз., бас. р. Дніпро, Олександрійський пов. – 945
- Біле, оз., бас. р. Дністер, Тираспол., Одес. пов. – 962, 1028
- Біле, оз., бас. р. Дніпро, біля н.п.Крюківа, Олександрійський пов. – 1017
- Біле (Білозерський(ке), Білозерка), оз., бас. р.Дніпро, Білозерська вол., Херсонський пов. – 960, 1052, 1053
- Біле, пустош, біля р. Громоклія, Бобринецький пов. – 997
- Біле, с., Володимирівська вол., Херс. пов. – 4, 1652, 1719
- Білека, броварня, м. Херсон – 2293
- Біленьке, с., Катеринославський пов. – 15
- Біленький, яр, Херсонський пов. – 24, 29
- Біленький, хут., Великоолександрівська вол., Херсонський пов. – 1052, 1053
- Білий, лим., бас. р. Дніпро, Херсонський пов. – 263, 2460
- Білий, хут., Нововоронцовська вол., Херс. пов. – 1052, 1053
- Білий, яр, Любомирівська вол., Херсонський пов. – 1055
- Білий Камінь, н.п., Подільська губ. – 950
- Білий Камінь, яр, Херсонський пов. – 1050
- Білий Колодязь, с., Качкарівська р-н., Херсонський окр. – 2459
- Білінівка, с., Дніпровський пов. – 51
- Білів, о., бас. р. Дніпро, Олександрійський пов. – 944
- Білич (Бінич), с., Подільська губ. – 964
- Білі Криниці (Біла Криниця, Найдена, Ященка), н.п., Любомирівська вол., Херс. пов., Березнегуватський р-н, Херсонський окр. – 1056, 1089, 1155, 1766, 2102, 2459
- Білі Криниці (Біла Криниця), бал., Великоолександрів. вол., Херсонський пов. – 4, 1052, 1053, 1155
- Білі Стовпи, н.п., Київська губ. – 943
- Білка, н.п., Одеський пов. – 959, 967, 1023
- Білобільська, бал., Нововітебська вол., Херс. пов. – 1052, 1053
- Білоглинна, бал., Олександрійський пов. – 948
- Білогородський, пов., Курська губ. – 2267
- Білогрудів, о., бас. р. Дніпро, Білозерська вол., Херсонський пов. – 266, 681-683, 960, 272, 1145-1153, 1324, 1448, 1556, 1570, 2447
- Білогрудівське гирло, бас. р. Дніпро, Білозерська вол., Херсонський пов. – 960, 1052, 1053
- Білозерка (Білозерський), бал., Херс. пов. – 13, 960, 966, 1052, 1053, 1197, 1223, 1224, 1432, 1433, 1439, 1475, 1689, 1765, 1772, 1777, 1800, 1871, 2292, 2298, 2421, 2422
- Білозерка, дача, Білозерська вол., Херсонський пов. – 2363
- Білозерка, заліз. ст., Херсонський пов. – 1054
- Білозерка (Бармашове, Засілля), с., Засільська вол., Херсонський пов. – 1052, 1053, 1662, 1830, 1928
- Білозерка (Іванівка, Іванівське, Скадівка, Скадовського), с., містечко, Білозерська вол., Херс. пов., Херсонський р-н, Херсонський окр. – 4-6, 30, 960, 967, 1052-1054, 1086, 1151, 1152, 1154, 1448, 1475, 1533, 1534, 1732, 2298, 2364, 2366, 2377, 2378, 2447, 2448, 2457, 2459
- Білозерка (Велика Білозерка), с., Катеринославський пов. – 126, 173, 175, 221, 537
- Білозерка (Білозерський(ке), Біле), оз., лим., бас. р. Дніпро Білозерська вол., Херсонський пов. – 30
- Білозерка, р., Херсонський пов. – 4, 30, 960, 1055, 1154
- Білозерка, р., бас. р. Дніпро, Дніпровський пов. – 126, 153-155, 172, 175, 874, 905, 906
- Білозерська, вол., Херсонський пов. – 920-942, 969-991, 1052, 1053, 1558, 1872, 2455, 2456, 2457
- Білозерська, діл. мастку Скадовських, Білозерська вол., Херсонський пов. – 1154
- Білозерська (Білозерський), трактир, каз. конна пошт. ст., Білозерська вол., Херс. пов. – 1052, 1053, 1057, 1060
- Білозерська, лощина, Херсонський пов. – 30
- Білозерський(ке) (Біле, Білозерка), лим., оз., бас. р. Дніпро, Білозерська вол., Херс. пов. – 153-157, 160, 1154, 1475
- Білозерський , сад, Білозерська вол, Херсонський пов. – 1154
- Білозерський (Білозерська пошт. ст.), трактир, Білозерська вол., Херсонський пов. – 13
- Білозерський (Білозерка), яр, Музиківська вол., Херсонський пов. – 2456
- Білозір'я, н.п., Київська губ. – 943
- Білозерка, с., Дніпровський пов. – 786
- Білоконівка, н.п., Олександрійський пов. – 944
- Білокриниця, хут., Балацьківська вол., Херс. пов. – 1052, 1053
- Білокут, оз., бас. р. Дніпро, Старошведська вол., Херсонський пов. – 2391, 2392
- Білокучугурне, оз., Дніпровський пов. – 149, 151
- Білоострів, заліз. ст., біля с. Петербург – 1
- Білопілля, н.п., Олександрійський пов. – 948
- Білогельська, бал., Любомирівська вол., Херс. пов. – 2426
- Білосток, м. – 2355
- Білоусівка, корчма, Катеринославський пов. – 1653
- Білоусівка, с., Катеринославський пов. – 15
- Білоусівка, с., Великоолександрівська вол., Херс. пов. – 24-26, 35, 966, 1052-1054, 1056, 1143, 1144, 1155, 1159, 1162, 1177, 1178, 1241, 1246, 1250, 1320, 1352, 1353, 1417, 1710, 1730, 1776, 1801, 1944, 1997, 2215, 2279, 2280, 2406, 2407, 2409, 2459
- Білоусівка, н.п., Херсонський пов. – 957
- Білоусівка, пристань, Єлисаветградський пов. – 920-923
- Білоусівка № 2, каз.-обр. стаття, Єлисавет. пов. – 1376
- Білоцерківка, с., Дніпр. пов., Чаплинський р-н, Херсонський окр. – 51, 56, 127, 466, 527, 528, 716, 2459
- Білоч, н.п., Подільська губ. – 964
- Білошапка, бал., Великоолександр. вол., Херсон. пов. – 25, 1155
- Білошорський, хут., Великоолександр. р-н, Херсон. округ – 2459
- Білухине, с., Богопільський пов. – 7
- Більчанська, вол., Одеський пов. – 920-942, 969-991
- Більченкове, н.п., Катеринославський пов. – 15
- Більшовик, сільськогосподарського колективу земля, Скадовський р-н, Херсонський окр. – 2459
- Біляєве, н.п., Ананьївський пов. – 965
- Біляєвського, хут., Херсонський пов. – 956
- Біляївка, н.п., Тираспольський, Одеський пов., – 10, 962, 967, 1026, 1027, 1028
- Біляївка, н.п., біля с. Новопавлівка, Ольвіопол. пов. – 966
- Біляївка, сел., Золотобалківська вол., Херсонський пов., Качкарівський р-н, Херсонський окр. – 1052, 1053, 1645, 1646, 2459
- Біляївка (Любомила), н.п., Одеський пов. – 963
- Біляївка, р., бас. р. Дніпро, Качкарівська вол., Херсонський пов. – 1507, 1508, 1509
- Біляївка, хут., Єлисаветградський пов. – 952
- Біляївська, вол., Одеський пов. – 920-942, 969-991
- Біляївські, хут., Одеський пов. – 962
- Біляківка, с., Любомирівська вол., Херс. пов. – 1676, 1677
- Білящина (Білашки), с., Катеринопільський пов. – 8
- Бінич (Білич), н.п., Ольгопільський пов. – 9
- Бірза (Бірзулове, Бурзула), н.п., Тираспольський пов. – 966
- Бірзинове (Куртя), н.п., Тираспольський пов. – 1035
- Бірзула, ст., Півд.-Зах. заліз., Ананьїв. пов. – 1, 920-923, 967
- Бірзулівка (Новобірзулівка), с., Привільнянська вол., Херсонський пов. – 1413
- Бірзулівська, вол., Ананьївський пов. – 920-942, 969-991
- Бірзулове (Бірза, Бурзула), н.п., Ананьївський пов. – 953
- Біркин, хут., Олександрійський пов. – 944
- Бірносівська, земська дача, Тираспольський пов. – 1023
- Бірносове (Бірнос), н.п., Малгонівська вол., Тираспольський

пов. – 953, 1023  
Бісівка, н.п., біля с. Устинівка, Єлисаветградський пов. – 966  
Бірнос (Бірносове), н.п., Тираспольський пов. – 1025  
Бішлера, хут., Володимирів. вол., Херс. пов. – 1052, 1053  
Бішлера (Шенталь), хут., Володимирівська вол., Херсонський пов. – 1052, 1053  
Біюк-Таганаш, с., Перекопський пов. – 916  
Біюк-Тансоби, с., Євпаторійський пов. – 883  
Біюк-Ягуруз, с., Аїрчинська вол., Дніпровський пов. – 68  
Благовіщенка, с., Перекопський, Дніпровський пов. – 17, 250  
Благовіщенка, с., Дніпровський пов. – 128, 178, 702  
Благовіщенка, с., Горностаїв. р-н, Херсонський окр. – 2459  
Благовіщенське, с., Дніпровський пов. – 221, 281, 282  
Благовіщенський, монастир, Білозерська вол., Херсонський пов. – 1052-1154, 1475, 1559  
Благодатна, бал., Ананьївський пов. – 953  
Благодатна-Іванівка (Ланкове), н.п., Любомирська вол., Єлисаветградський пов. – 951  
Благодатне, с., Маріупольський пов. – 40  
Благодатне (Домузла, Шестинці), с., Дніпровський пов. – 51  
Благодатне, н.п., біля с. Степанівка, Ольвіопільський Єлисаветградський, пов. – 951, 966, 967  
Благодатне, н.п., біля с. Новоселка, Ананьїв. пов. – 953  
Благодатне, н.п., біля с. Зарівне, Ананьївський пов. – 953  
Благодатне (Гнаденфельд), с., Великоолександрівський р-н, Херсонський окр. – 2459  
Благодатне (Кремидівка), н.п., Одеський пов. – 959  
Благодатне (Порохневського), н.п., Михайлівська вол., Херсонський пов. – 954, 966, 1052-1054, 1056, 1488, 1489  
Благодатний, будинок, Ананьївський пов. – 965  
Благодатний, хут., Єлисаветградський пов. – 951  
Благодатнівська, вол., Єлисавет. пов. – 920-927, 942, 969-991  
Благодатнівська, вол., Одеський пов. – 920-923  
Блажкова (Березівський), хут., Качкарівська вол., Херсонський пов. – 1052, 1053  
Блажкови, хут., Качкарівський р-н, Херсон. округ – 2459, 2460  
Блажкової (Кам'янка), ек., Качкарівська вол., Херсонський пов. – 1052, 1053  
Блажкової (Гірки), хут., Качкарівська вол., Херсонський пов. – 1052, 1053  
Блакитне, с., Заградівська вол., Херсонський пов., Великоолександрівський р-н, Херсонський окр. – 26, 954, 966, 1052-1054, 1056, 1094, 1097, 1156-1185, 1320, 1322, 1411, 1458, 2047, 2180, 2406, 2407, 2409, 2459  
Блакитнян, хут., Заградівська вол., Херс. пов. – 1052, 1053  
Ближній Загін, хут., Херсонський пов. – 1052, 1053  
Ближній, ставок, Козацька вол., Херсонський пов. – 1220  
Ближній (Кандиби), хут., Ананьївський пов. – 956  
Ближній (Тираспольський), хут., Тирасп. пов. – 958, 1023  
Ближній, яр, Тираспольський пов. – 955  
Ближня Раптура, оз., Тираспольський пов. – 958  
Близиюки, мог., біля с. Горностаївка, Дніпровський пов. – 187  
Близиюки, мог., Олександрійський пов. – 948  
Близиюки, мог., біля с. Покровське, Херс. пов. – 960  
Близиюки, мог., біля хуторів Русолових, Херс. пов. – 960  
Близиюки (Дар'ївка), мог., Микільська вол. Херсон. пов. – 960  
Близиюки, мог., Великоолександрівська вол., Херсонський пов. – 1094, 1097  
Близиюки, мог., Явчинська вол., Херсонський пов. – 2118  
Близинок, мог., Єлисаветградський пов. – 951  
Близняки, мог., Єлисаветградський пов. – 947  
Блоква, діл. землі, Заградівська вол., Херс. пов. – 1184, 1185  
Блонського (Каземирівка), с., Одеський пов. – 959  
Блуква, хут., Одбівовасилівська вол., Херс. пов. – 1052, 1053  
Блюменорт (Світлівка), нім. кол., Орлофська вол., Херсонський пов. – 1052-1054, 1071, 1186, 2410  
Блюмштейн, нім. кол., Мелітопольський пов. – 894  
Бобиреве, с., Катеринославський пов. – 15  
Бобиря, хут., Миколаївська Перша вол., Херсонський пов. – 1052, 1053, 2082, 2292  
Бобр, р., біля м. Ломжа – 1  
Бобра, хут., Качкарівська вол., Херс. пов. – 1052, 1053  
Бобри (Ляхи, Мала Соца), хут., Росіянівська вол., Тираспольський пов. – 955  
Бобрик (Великий Бобрик), н.п., Ананьївський пов. – 953  
Бобринець, м., Ольвіопол., Бобринець. пов., Єлисавет. пов. – 920-942, 952, 966, 967, 969-991, 995-997, 2082, 2292  
Бобринець, р., Єлисаветградський пов. – 952, 995  
Бобринецька, міська земля, Бобринецький пов. – 996  
Бобринецькі, хут., Єлисаветградський пов. – 952  
Бобринецькі (Єврейські), хут., Єлисавет. пов. – 952  
Бобринецький, пов. – 996, 997, 1057, 1933  
Бобринка, н.п., Єлисаветградський пов. – 952  
Бобринська, заліз. ст. – 1  
Бобрів, хут., Привільнянська вол., Херс. пов. – 1052, 1053  
Бобрів Кут (Боброве, Бобровий Кут), кол., Херс. пов. – 1054, 1187, 1188, 1192, 1414, 1415, 1757, 2212, 2426  
Боброва(вий), бал., земля кол. Велика Сейдеминуха, Херсонський пов. – 1189, 1258, 2083, 2084  
Боброва і Крута, дача ген. меж., земля кол. Велика Сейдеминуха, Херсонський пов. – 2087-2093  
Боброве (Бобровий Кут, Бобрів Кут), свр. кол., Херсонський пов. – 1122, 1125  
Боброве (Бобровий Кут, Боброве і Круте), пустище, земля кол. Велика Сейдеминуха, Херсонський пов. – 1187, 1188, 1191-1194, 1757, 1759  
Боброве і Круте (Боброве, Бобровий Кут), пустище, земля кол. Велика Сейдеминуха, Херсонський пов. – 1061, 2011, 2211-2213, 2246  
Бобровий Кут (Бобрів Кут, Боброве), свр. кол., Херс. пов., Снігурівський р-н, Херсонський окр. – 920-923, 966-968, 1052, 1053, 1189-1191, 1193, 1194, 1258-1260, 1581, 1683, 2011, 2083-2085, 2087, 2090-2092, 2210, 2213, 2459  
Бобровий Кут, пристань, Херсонський пов. – 920-923  
Бобровий Кут (Боброве, Боброве і Круте), пустище, земля кол. Велика Сейдеминуха, Херсонський пов. – 1581, 2340  
Бобровокутська, каз.-обр. стаття, Херс. пов. – 1193, 1194  
Бобровокутські, хут., Одбівовасилів. вол., Херс. пов. – 1054  
Бобруйськ, заліз. ст. – 1  
Бобувата, пустище, Тягинська вол., Херсонський пов. – 1216-1218, 2352, 2353  
Бобринського, Жданова та ін., хут., Херс. пов. – 1052, 1053  
Бовтишка, н.п., Київська губ. – 943, 947  
Бовтишка, р., Київська губ. – 943  
Бовтиш, р., Олександрійський пов. – 947  
Богадільна, вул., м. Херсон – 2291  
Богатіве, н.п., Єлисаветградський пов. – 951  
Богатир, хут., Єлисаветградський пов. – 951  
Богатирка (Олешки), н.п., Єлисаветградський пов. – 951  
Богачева (Вікторівка), н.п., Тираспольський пов. – 955, 1023  
Богачівка, с., Катеринопільський пов. – 8  
Богачівка, н.п., Богопільський, Балтський пов. – 7, 951  
Богданівка, с., Катеринославський пов. – 15  
Богданівка, с., Мелітопольський пов. – 47  
Богданівка, с., Мелітопольський пов. – 891, 892, 894  
Богданівка, с., Мелітопольський пов. – 906  
Богданівка, н.п., біля н.п. Озеріще, Олександр.пов. – 949  
Богданівка, н.п., Єлисаветградський пов. – 952  
Богданівка, н.п., Одеський пов. – 959  
Богданівка, н.п., біля с. Аджанка, Єлисаветград. пов. – 966  
Богданівка, н.п., біля с. Веселий Кут, Єлисаветград. пов. – 966  
Богданівка, н.п., біля с. Гниленьке, Ольвіопол. пов. – 966  
Богданівка, н.п., біля с.Костянтинівна, Ольвіопольський, Ананьївський пов.– 965, 966  
Богданівка, н.п., біля с. Витязівка, Бобринецький пов. – 996  
Богданівка, н.п., Привільнянська вол., Херс. пов. – 1052-1054  
Богданівка, с., біля заліз. ст. Кривий Ріг, Олександрійський пов. – 1052, 1053  
Богданівка (Богданова), н.п., Ольвіопольський пов. – 966  
Богданівка (Бидрикове, Вербівка), н.п., Єлисавет. пов. – 946  
Богданівка (Жукова), н.п., Олександр. пов. – 948, 966, 1015  
Богданівка (Звірівка), н.п., Ольвіопол., Ананьїв. пов. – 956, 966  
Богданівка (Стара Богданівка), н.п., Херсонський пов. – 966  
Богданівка (Терпіння), с., Мелітопольський пов. – 893  
Богданівка (Хрінове), н.п., Балацьківська вол., Херсонський пов. – 957, 966, 1052-1055, 1210, 1774  
Богданівка (Велендова, Чайковського), н.п., Херс. пов. – 957  
Богданівка (Шетри), н.п., Захар'ївська вол., Тираспольський пов. – 955, 1023  
Богданівка, р., Олександрійський пов. – 948  
Богданівка, хут., Одеський пов. – 957  
Богданівка (Моренцева, Шуцького), хут., Олександр. пов.– 948  
Богданівська, діл., Дніпровський пов. – 129  
Богданівський (Великий), хут., Ананьївський пов. – 965

Богдановські, хут., Мелітопольський пов. – 892  
 Богданова (Богданівка), н.п.Єлисаветградський пов. – 952  
 Богдановича (Євдокимівка), н.п., Єлисаветград. пов. – 946  
 Богдановського (Андріївка, Македонова), н.п., Єлисаветградський пов. – 952  
 Богнатівка (Ноганатова), н.п., Одес. пов. – 959  
 Богненка О., сад, земля м.Херсон, Херсонський пов. – 1267  
 Богненка, хут., Херсонський пов. – 960  
 Богоблагодатне, н.п., Єлисаветградський пов. – 966  
 Боговидове, ур., Дніпровський пов. – 273  
 Богодарівка, с., Дніпровський пов. – 51, 409  
 Богодарівка (Яцкевича), н.п., Ананьївський пов. – 953  
 Богодарівський, хут., Дніпровський пов. – 130-132  
 Богодушна, р., Ольвіопол., Єлисаветград. пов. – 952, 966  
 Богодушний, яр, біля р. Громокля, Херс. пов. – 4  
 Богомаза та ін., хут., Антонівська вол., Херс. пов. – 1052, 1053  
 Богомолецький, хут., Михайлівська вол., Херс. пов.–1052, 1053  
 Богомолецького, хут., Михайлів. вол., Херс. пов. – 1052, 1053  
 Богомолова, н.п., Єлисаветградський пов. – 952  
 Богомольне, н.п., біля с. Мурашівка, Тирасп. пов. – 966  
 Богопіль, м-ко, Богопільський пов., Балтійський пов. – 7, 951, 967, 1001-1003  
 Богопіль, хут., Балтійський пов. – 951  
 Богопільський, пов. – 7, 8  
 Богородицька, вул., м. Херсон – 2293, 2295, 2296  
 Богородицьке (Одій), с., Дніпровський пов. – 54, 69  
 Богородицьке (Бухольцеве, Данилівка, Руське, Фарієрівка, Ферверівка, Фергерівка, Фергіривка, Феріїрівка), н.п., Вавилівська вол., Херс. пов. – 960, 1052-1054, 1195-1203, 1209, 1278, 2292, 2396, 2397, 2401, 2457, 2458, 2459  
 Богородицвенське (Сиротинка), н.п., Ананьїв. пов.–956, 1023  
 Богославка (Богуславка, Богославське), н.п., біля с. Гіржове, Тираспольський пов. – 966, 1031  
 Богославське (Богославка, Богуславка), н.п., Тирасп. пов.–1026  
 Богоугодна, вул., м. Херсон – 2293, 2295, 2296  
 Богоугодні заклади, м. Херсон – 2293  
 Богоявленська вол., Олександрійський пов. – 920-942, 969-991  
 Богоявленська вол., Херсонський пов. – 2455  
 Богоявленське (Ратківка), м-ко, Олександр. пов.–948, 966, 967  
 Богоявленські, хут., Криворізька вол., Херс. пов. – 1052, 1053, 1893  
 Богоявленськ(ке), посад, Херсонський пов. – 920-923, 966, 1052-1055, 1069, 1070, 1204, 1893  
 Богоявленськ, пристань, Херс. пов. – 920-923  
 Богунське (Бугунці, Нейкандель), н.п., Євгенівська вол., Тираспольський пов. – 1023  
 Богуславка (Богославське, Богославка), н.п., Тираспольський пов. – 955, 1023  
 Богушська, митна застава, Вержболовський митний округ – 1  
 Бодарівка (Бондареве, Глибокояр), н.п., Тирасп. пов.–955, 1023  
 Бодевського (Олександрівка), н.п., Ананьївський пов. – 953  
 Бодичанського (Мар'янівка), н.п., Ананьївський пов. – 953  
 Бодяна, колодязь, Тираспольський пов. – 1024, 1030  
 Босланчак, яр, Херсонський пов. – 13  
 Божедаївка (Інжеріївка), н.п., Єлисаветградський пов. – 947  
 Божеданівка (Божедаївка, Інжеріївка), н.п., біля н.п., Оситняшка, Єлисаветградський пов. – 966  
 Божеданівка (Стогівка, Ганнинське-Божеданівка), н.п., біля м. Єлисаветград, Єлисаветградський пов. – 966  
 Боженкова, мог., Великоолександрівська вол., Херс. пов.–2179  
 Бойка, ек., Вавилівська вол., Херсонський пов. – 1052, 1053  
 Бойка, хут., Дніпровський пов. – 72, 606  
 Бойка, хут., Балацьківська вол., Херс. пов. – 1052, 1053  
 Бойка, хут., Вавилівська вол., Херсонський пов. – 1052, 1053  
 Бойка, хут., Володимирівська вол., Херсонський пов. – 1052, 1053, 1116, 1205  
 Бойка П. та ін., товариства земля, Дніпр. пов. – 505, 506  
 Бойкине, оз., Тираспольський пов. – 958  
 Бойкова, лощина, земля кол. Львове, Херсон. пов. – 1683  
 Бойченка, хут., Балацьківська вол., Херс. пов. – 1052  
 Бокай-Софу-Тюп(пе), ур., Дніпровський пов. – 133  
 Боківська, вол., Ананьївський пов. – 928-941  
 Бокова, р., Олександрійський пов. – 2, 966  
 Бокове, н.п., біля с. Петрове, Олександр. пов. – 966, 967  
 Бокове, н.п., Єлисаветградський пов. – 966  
 Бокове (Мелана(нка), н.п., Тирасп. Ананьїв. пов. – 953, 967  
 Боковенька, р., Олександрійський пов.– 966, 967  
 Боковинка, р., Херсонська губ. – 2  
 Боковська, вол., Олександрійський пов. – 920-942, 969-991  
 Бокого та ін., хут., Новомиколаїв. вол., Херс. пов.–1052, 1053  
 Болгари, н.п., Бессарабська губ. – 1  
 Болгарська, митниця, Ізмаїльський митний округ – 1  
 Болгарська (Паркани), кол., Тираспольський пов. – 958  
 Болгарський, хут., Вавилівська вол., Херс. пов. – 1054  
 Болгарські, хут., Ананьївський пов. – 955  
 Болгарські (Булгарські), хут., Білозерська вол., Херсонський пов. – 1052, 1053, 2364, 2366, 2377, 2378  
 Болеславецький, прикордонний перехідний пункт, Калишський митний округ – 1  
 Болеславчик, н.п., Єлисаветградський пов. – 951  
 Болое, заліз. ст. – 1  
 Болотяна (Волохинська), вул., м. Херсон – 2293  
 Бомарка, хут., Демидівська вол., Тирасп. пов. – 1023  
 Бомбардирське, пустище, Вавилівська вол., Херс. пов. – 1206  
 Бомбардирський, хут., Вавилівська вол., Херс. пов. – 1052, 1053, 1207-1209, 1433-1435, 1485, 1928  
 Бондарівка, н.п., Олександрійський пов. – 944, 966  
 Бондарева, зат., Дніпровський пов. – 153, 156, 157  
 Бондареве (Бодарівка, Глибокояр), н.п., Захар'ївська вол., Тираспольський пов. – 1023  
 Бондарівка (Мала Колосівка), хут., Одес. пов. – 956  
 Бондарка, ур., Дніпровський пов. – 273  
 Бондурівка (Бандурівка), н.п., Олександр. пов. – 948, 967  
 Бондурка, бал., Єлисаветград. пов. – 951  
 Бондурка, хут., Єлисаветград. пов. – 951  
 Бондурове (Бандурівка), с., Подільська губ. – 950  
 Бонківка, н.п., біля с. Нелюбівка, Ольвіопол. пов. – 966  
 Бораш(ша) (Бештерма), аул, Мелітоп. пов. – 886  
 Борго, заліз. ст., Фінляндія – 1  
 Боргунка (Бургун, Червоний Бургун), с., Тягинська вол., Херсонський пов. – 2428  
 Бордачанка, хут., Херсонський пов. – 960  
 Борисівське (Борисове), пустище, Великоолександрівська вол., Херсонський пов. – 2409  
 Борисов, заліз. ст. – 1  
 Борисове (Борисівське), пустище, Великоолександрівська вол., Калузька вол., Херс. пов. – 25, 26, 1155, 1730, 1776, 1801, 2269-2273, 2308, 2439  
 Борисоглібівка, н.п., Одеський пов. – 957  
 Борисоглібськ, заліз. ст. – 1  
 Борка, н.п., Ананьївський пов. – 953  
 Боргольм, о., Балтійське море – 1  
 Боровика, хут., Тягинська вол., Херсонський пов. – 2253  
 Боровиця, н.п., Київська губ. – 944  
 Борович, заліз. ст., біля м. Новгород – 1  
 Боровський, хут., Олександрійський пов. – 948  
 Бородавкіна, н.п., біля с.Анані, Тираспольський пов. – 966  
 Бородавкіна (Акулинівка), с., Ананьївський пов. – 953  
 Бородаївка, с., Катеринославський пов. – 15  
 Бородачове, пустище, Балацьківська вол., Херсонський пов. – 1210, 1433-1435, 1774  
 Бородкіна (Красновершка), с., Компаніївська вол., Єлисаветградський пов. – 952  
 Бородкіна (Федорівка), н.п., Єлисаветградський пов. – 952  
 Бородкіна (Федосіївка), с., Компаніївська вол., Єлисаветградський пов. – 952  
 Бородкіна (Мищанські), хут., Єлисаветградський пов. – 952  
 Бородавкіна, с., Тираспольський пов. – 1025  
 Борозна (Архангельськ(ке), Борозна, Новоархангельське), н.п., Великоолександр. вол., Херс. пов. – 954, 1052, 1053  
 Борозенська, мог., Кам'янська вол., Покровська вол., Херсонський пов. – 1605  
 Борозенський (кі), хут., Великоолександрівська, Качкарівська вол., Херсонський пов. – 1052, 1053, 2459  
 Борозна (Архангельськ(ке), Борозна, Новоархангельське), с., Великоолександрів. вол., Херс. пов. – 1159, 1170, 1176  
 Борославка, с., Катеринославський пов. – 15  
 Борхталь (Бергталь, Бергдорф, Бергдорф, Колосова), нім. кол., Глікстальська вол., Тираспольський пов. – 1039  
 Борщевата, р., Дніпровський пов. – 266  
 Борщів, хут., Херсонський пов. – 960  
 Борщівка, гирло, Білозерська вол., Херсонський пов. – 1533  
 Борщівка, оз., бас. р. Дніпро, Білозерська вол., Херс. пов. – 960  
 Борщівка, р., Білозерська вол., Херс. пов. – 960, 1533, 1556

Борщівка, р., Дніпровський пов. – 323  
 Борщі, н.п., Ананьївський пов. – 953  
 Босанка, плавні, бас. р. Дніпро, Херсонський пов. – 1232, 1233  
 Босий, хут., Херсонський пов. – 957  
 Босий, хут., Понятівська вол., Тираспольський пов. – 1023  
 Босня (Заватського), с., Добровеличківська вол., Слісаветградський пов. – 946  
 Босня (Танича), н.п., Слісаветградський пов. – 946  
 Босого, хут., Одеський пов. – 1052, 1053  
 Босса, хутори, Малаївська Друга вол., Тирасп. пов. – 1023  
 Ботезатула, хут., Слісаветградський пов. – 946  
 Ботнічеський, залив, Балтійське море – 1  
 Ботога, хут., Ананьївський пов. – 953  
 Ботушани, н.п., Подільська губ. – 964  
 Бочки, р., Херсонський пов. – 954  
 Бочтоле-Кулак-Тарама, бал., Дніпровський пов. – 139  
 Бошняківка (Бошнякова, Бушнякова, Пантелеймонівка, Пантелемонівка, Пантеліївка), с., Одеський пов. – 1211, 1272, 1607, 2075, 2250  
 Бошнякова (Катеринівка), н.п., Слісаветград. пов. – 947  
 Бошнякова, (Бошняківка, Бушнякова, Пантелеймонівка, Пантелемонівка, Пантелимонівка, Пантеліївка), н.п., Херсонський пов. – 1050  
 Боярка(Велика) (Боярського), н.п., Ольвіопол. пов. – 966  
 Боярського (Боярка, Велика Боярка), н.п., Богопіл. пов. – 7  
 Бражника, хут., Качкарівська вол., Херс. пов. – 1052, 1053  
 Бражника, хут., Миколаївська I-ша вол., Херс. пов.–1052, 1053  
 Браїлівка, н.п., Олександрійський пов. – 944, 966, 967, 1015  
 Браїлівська, вол., Олександрійський пов. – 928-942, 970-973, 977, 980-982, 984-988, 990  
 Бранівка, с., Ольгопільський пов. – 9  
 Бранкевича (Платонівка), н.п., Херсонський пов. – 956, 1650  
 Бранке, хут., Олександрійський пов. – 948  
 Бранкованів, хут., Малігонівська вол., Тирасп. пов. – 1023  
 Бранкованівка (Андрюшаківка, Андрюшина, Бранкованова), н.п., Малігонівська вол., Тираспольський пов. – 1023, 1025  
 Бранкованова (Андрюшаківка, Андрюшина, Бранкованівка), н.п., Малігонівська вол. Тираспольський пов. – 955  
 Братис (Євдоківка), с., Херс. пов.–1067, 1068, 1211, 1449, 1607  
 Братолобівка, н.п., Олександрійський пов. – 967  
 Братолобівська, вол., Олександр. пов. – 920-942, 969-991  
 Братська, вол., Слісаветградський пов. – 920-942, 969-991  
 Братське, с., Богопільський пов. – 7  
 Братське, н.п., Ольвіопол., Слісаветград. пов. – 966, 967  
 Брацлавська губ. – 9  
 Брашевана, хут., Демидівський пов., Тирасп. пов. – 1023  
 Брашевана (Козака(ків), хут., Гофнунгстальська вол., Тираспольський пов. – 1023  
 Брашеванівка (Брашованівка, Брошеванівка), н.п., Гофнунгстальська вол., Тирасп. пов. – 966, 1023, 1026  
 Брашеванівська, земська дача, Тираспольський пов. – 1023  
 Брашованівка (Брашеванівка, Брошеванівка), н.п., Гофнунгстальська вол., Тираспольський пов. – 1035  
 Брашованівка (Куяльник, Малий Куяльник), р., Тираспольський пов. – 1035  
 Брашованівський, степ, Тираспольський пов. – 1035  
 Бредихіна, земля, Володимирів. вол., Херс. пов. – 1383, 1384  
 Бредихіна, ек., Володимирівська вол., Херс. пов. – 1052, 1053  
 Бредихіна, хут., Володимирівська вол., Херс. пов. – 1052, 1053  
 Бредихіна, хут., Золотобалківська вол., Херс. пов. – 1052, 1053  
 Бредихіна, хут., Любомирська вол., Херс. пов. – 1052, 1053  
 Бредихіна Л., хут., Любомирська вол., Херс. пов. – 1052, 1053  
 Бредихіна П., хут., Любомирська вол., Херс. пов. – 1052, 1053  
 Бредихіна (Михайлівка), хут., Херсонський пов. – 1052, 1053  
 Бредихіне (Іванівка, Іванівське, Нова Іванівка, Новоіванівка, Федорівка), с., Великоолександрів. вол., Херс. пов. – 1706  
 Бредихіної (Коробки), хут., Балацьківська вол., Херсонський пов. – 1052, 1053  
 Брейнера, хут., земля кол. Львове, Херс. пов. – 1684, 1685  
 Брест, заліз. ст. – 1  
 Брехарівка, с., Новоросійська губ. – 13  
 Бридколове (Бриколове), оз., Качкарів. вол., Херс. пов. – 2126  
 Бриколове (Бридколове), оз., бас. р. Дніпро, Качкарівська вол., Херсонський пов. – 1737, 2123  
 Брилева, мог., Заградівська вол., Херс. пов. – 26, 954, 1156  
 Брилевичівка (Брилевичка, Брилівка), с., Дніпр. пов. – 44  
 Брилевичка (Брилевичівка, Брилівка), с., Дніпр. пов. – 679  
 Брилівка (Брилевичівка, Брилевичка), с., Великокопанська вол., Дніпр. пов. – 42, 44, 45, 51, 56, 304, 445, 503, 504, 509, 512, 514, 535, 582, 2449, 2459  
 Брилівка, н.п., Одеський пов. – 959  
 Бринза, хут., Малаївська Друга вол., Тирасп. пов. – 1023  
 Бриніна, н.п., біля с. Ципордел, Тираспольський пов. – 966  
 Бринця, колодязь, Тираспольський пов. – 1024  
 Бринюка, хут., Любомирська вол., Херс. пов. – 1052, 1053  
 Бритава, с., Ольгопільський пов. – 9  
 Британи (нь), с., Дніпр. пов., Каховський р-н, Херсонський окр. – 51, 134-137, 163, 342, 343, 524, 525, 528, 741, 742, 748, 777, 1052-1054, 1581-1583, 1760, 2459, 2460  
 Британський Перший, о., Берислав. р-н, Херсон. окр. – 2460  
 Британський Другий, о., Берислав. р-н, Херсон. окр. – 2460  
 Британь, дача, Дніпровський пов. – 525  
 Британь, о., Дніпровський пов. – 158, 343, 520, 521  
 Британь, р., бас. р. Дніпро, Дніпр. пов. – 153, 156-158, 160  
 Британь, хут., Дніпровський пов. – 520, 521  
 Бритнарова (Антоновича, Іванівка), н.п., Тирасп. пов. – 955  
 Бритнерова, бал., Тираспольський пов. – 955  
 Брицману, генералу, пам'ятник, м. Миколаїв – 1052, 1053  
 Бровковського (Федорівка), н.п., Слісаветград. пов. – 947  
 Бродецьке, н.п., Київська губ. – 946  
 Бродець, с., Катеринопільський пов. – 8  
 Бродовської, хут., Привільнянська вол., Херс. пов.– 1052, 1053  
 Бродський, хут., Дніпровський пов. – 783, 784  
 Брожкова, масток, Одбодовасилівська вол., Херс. пов. – 2055  
 Броншти, с., Бессарабська губернія – 1  
 Броцька, мог., Любомирська вол., Херсонський пов. – 1258  
 Брошеванівка (Брашеванівка, Брашованівка), н.п., Гофнунгстальська вол., Тираспольський пов. – 955, 1036  
 Брошевецького, яр, Херсонський пов. – 957  
 Брудна, вул., м. Херсон – 2293, 2295, 2296  
 Бруквина, мог., Дніпровський пов. – 305  
 Бруцешатка, р., Качкарівська вол., Херсонський пов. – 1507  
 Брюхно, ек., Микільська вол., Херсонський пов. – 1052, 1053  
 Брюхно, хут., Білозерська вол., Херсонський пов. – 1052, 1053  
 Брюхно, хут., Микільська вол., Херсонський пов. – 1052, 1053  
 Брюхочина, хут., Херс. пов. – 960  
 Брюшина та ін., хут., Золотобал. вол., Херс. пов. – 1052, 1053  
 Брянськ, заліз. ст. – 1  
 Брянського управління, копальні, Криворізька вол., Херсонський пов. – 1052, 1053  
 Брянського товариства (Лихманівські № 1, № 2), копальні, Криворізька вол., Херсонський пов. – 1052, 1053  
 Буаз, хут., Одеський пов. – 963  
 Бублиця (Бубличка), оз., бас. р. Дніпро Білозерська вол., Херсонський пов. – 1533  
 Бубличка (Бублиця), оз., бас. р. Дніпро, Білозерська вол., Херсонський пов. – 1556  
 Бугаєва, бал., Одеський пов. – 959  
 Бугаєва, бал., біля с.Мала Олександрівка, Великоолександрівська вол., Дніпр. пов. – 1706  
 Бугаївка, н.п., Євгенівська вол., Тирасп. пов. – 1023  
 Бугаївка (Коневського), н.п., Ананьївський пов. – 953  
 Бугаївка (Новоолександрівка), с., Дніпр. пов. – 51, 539  
 Бугаївка (Севериногригорівка), н.п., Одеський пов. – 959  
 Бугаївка, н.п., Київська губ. – 943  
 Бугаївські, хут., Скадовський р-н, Херсонський окр. – 2459  
 Бугай, бал., Тираспольський пов. – 958  
 Бугай, хут, Новопетрівська вол., Тирасп. пов. – 958, 1023  
 Бугарелова, хут., Слісаветградський пов. – 946  
 Бугарилів, хут., Слісаветградський пов. – 951  
 Бугарова, н.п., біля с.Червона Кам'янка, Олександр. пов. – 966  
 Бугас, с., Маріупольський пов. – 40  
 Буг (Бух, Південний Буг), р., Херсонський пов. – 7, 13, 51, 920-923, 928-942, 950, 951, 957, 965-967, 970-973, 977, 980-982, 984, 1001-1003, 1026, 1050, 1052-1055, 1057, 1204, 1212, 1229, 2216, 2218-2220, 2239, 2250  
 Бугер, кошара, Дніпровський пов. – 800  
 Буглівка (Бурлівка, Левицького), н.п., Тирасп. пов. – 956  
 Бугова, хут., Одеський пов. – 963  
 Бугрилівські, хут., Качкарівська вол., Херсонський пов. – 1052, 1053  
 Бугрійка, ур., Дніпровський пов. – 273  
 Бугунці (Богунське, Нейкандель), н.п., Тирасп. пов. – 956  
 Будзи, хут., Захар'ївська вол., Тираспольський пов. – 1023



Будище, н.п., Качкарівська вол., Херсонський пов. – 2459  
 Будієшти, хут., Малаївська Друга вол., Тирасп. пов. – 1023  
 Будлесва, хут., Херсонський пов. – 960  
 Буда-Макіївська, н.п., Київська губ. – 943  
 Буда-Орловецька, н.п., Олександрійський пов. – 943  
 Буда, хут., Київська губ. – 943  
 Бужин, н.п., Олександрійський пов. – 944  
 Буз (Буц), р., Золотобалківська вол., Херс. пов. – 2338  
 Бузинівка (Базунівка, Бузинове, Бузунова), н.п., Тираспольський пов. – 966  
 Бузинівка (Іванівка), н.п., Понятівська вол., Тирасп. пов. – 1023  
 Бузиновата, мог., Херсонський пов. – 1049  
 Бузиновате, н.п., Одеський пов. – 963  
 Бузиноватий, яр, Херсонський пов. – 31, 34  
 Бузинове (Базунівка, Бузинівка, Бузунова), м-ко, Тирасп. пов. – 956, 1023, 1026, 1036, 1037, 1042  
 Бузинове, н.п., Євгенівська вол., Тираспольський пов. – 1023  
 Бузиновський (Новомиколаївський), хут., Євгенівська вол., Тираспольський пов. – 1023  
 Бузинувата, бал., Любомирська вол., Херс. пов. – 1916  
 Бузинувате (Бузникувате), с., Богопільський пов. – 7  
 Бузиняна, мог., Херсонський пов. – 954  
 Бузівка (Бузове), с., Дніпровський пов. – 279  
 Бузникувате (Бузинувате), с., Єлисаветградський пов. – 951  
 Бузникувате (Новобузникувате), Ольвіопільський пов. – 966  
 Бузова, дача, Дніпровський пов. – 138  
 Бузованне, оз., Дніпровський пов. – 400  
 Бузове, оз., Дніпровський пов. – 400  
 Бузове (Бузівка), с., Дніпровський пов. – 51, 264, 400, 680, 681-684, 688, 788  
 Бузовий, хут., Дніпровський пов. – 138  
 Бузовий, яр, Олександрійський пов. – 1015  
 Бузулук (Базавлук, Базувлук), р., бас. р. Дніпро, Херсонський пов. – 954, 1052, 1053, 1653  
 Базунова, мог., Єлисаветградський пов. – 947  
 Базунова (Базунівка, Бузинівка, Бузинове), н.п., Тираспольський пов. – 1029  
 Бузьський, лим. – 4, 928-942, 966, 968, 977, 980-982, 984, 992, 1005, 1006, 1052-1055, 1057, 1069, 1070, 1942, 2174, 2175  
 Бузьких козаків, земля, Херсонський пов. – 1050, 2216, 2250  
 Бузького уланського полку, земля – 1285-1287, 2270, 2283  
 Буйбарова, хут., Володимирівська вол., Херс. пов. – 1052, 1053  
 Буйвола, хут., Криворізька вол., Херс. пов. – 1052, 1053  
 Буйвола та ін., хут., Одбівасилів. вол., Херс. пов. – 1052, 1053  
 Буйне, сел., Чаплинський р-н, Херсонський окр. – 2459  
 Бука, бал., Великопетиська вол., Херс. пов. – 1155  
 Букаївка, (Бакаємка, Балай, Букаїмка, Герасимова, Улянівка), н.п., Тираспольський пов. – 966  
 Букаїмка (Бакаємка, Балай, Букаївка, Герасимова, Улянівка), н.п., Тираспольський пов. – 956, 1023  
 Букацелєва, бал., земля м. Херсон, Херсонський пов. – 2292  
 Букача, хут., Великоолександрів. вол., Херсонський пов. – 1245  
 Буки, р., Єлисаветградський пов. – 947  
 Буковар, хут., Єлисаветградський пов. – 947  
 Буковинцева (Буковинці), сел., Новоодеська вол., Херсонський пов. – 1052, 1053  
 Буковинці (Буковинцева), сел., Новоодеська вол., Херсонський пов. – 1054  
 Букоїмка (Павловського), н.п., Малігонівська вол., Тираспольський пов. – 955, 1023  
 Буксгевдена, ек., Новобузька вол., Херс. пов. – 1052, 1053  
 Булаївка (Гречиха), Олександрійський пов. – 944  
 Булагтарка, коса, р. Буг, Херсонський пов. – 1229  
 Буланове (П'ятковича), н.п., Олександрійський пов. – 948  
 Булатчи, с., Євпаторійський пов. – 883  
 Булацелівка (Булацеля, Попівка), н.п., Єлисавет. пов. – 966  
 Булацеля, н.п., Єлисаветградський пов. – 951  
 Булацеля (Кам'янка), н.п., Єлисаветградський пов. – 947  
 Булацеля (Мар'янівка), н.п., Єлисаветградський пов. – 947  
 Булацеля (Павлівка), н.п., Єлисаветградський пов. – 947  
 Булацеля (Булацелівка, Попівка), н.п., Ольвіопол. пов. – 946  
 Булгаківка (Булгакове, Романівка, Романо-Булгаківка), с., Одбівасилівська вол., Херсонський пов. – 1214, 1333, 1334, 1455, 1460, 1485  
 Булгаківка (Булгакове, Трихати), н.п., Херсонський, Одеський пов. – 957, 2250  
 Булгаківський, хут., Вавилівська вол., Херс. пов. – 1213  
 Булгакова (Володимирівка), н.п., Олексіївська вол., Єлисаветградський пов. – 952  
 Булгакове (Булгаківка, Трихати), с., Одес. пов. – 1052, 1053  
 Булгакове (Булгаківка, Романівка, Романо-Булгаківка), с., Одбівка-Василівська вол., Херс. пов. – 1213  
 Булгари, хут., Ананьївський пов. – 965  
 Булгарівка, н.п., Олександрійський пов. – 949  
 Булгарка, бал., Одеський пов. – 959  
 Булгарка (Капоклієве, Капоклівка), н.п., Одеський пов. – 958  
 Булгарка, хут., Тираспольський пов. – 956  
 Булгарка, хут., Єлисаветградський пов. – 965  
 Булгарка (Голикова), хут., Одеський пов. – 957  
 Булгарка (Кальчев), хут., Ананьївський пов. – 956  
 Булгарська, бал., Херсонський пов. – 1189, 2083, 2084  
 Булгарський, хут., біля н.п. Попівка Одеський пов. – 959  
 Булгарський (Малахова), хут., Одеський пов. – 959  
 Булгарські, хут., Єлисаветградський пов. – 951  
 Булгарські, хут., біля м-ка Олександрівка Одеський пов. – 959  
 Булгарські (Болгарські), хут., Білозерська вол., Херсонський пов. – 1054  
 Буддінівка, хут., Одеський пов. – 959  
 Буличева (Петрівка), н.п., Єлисаветградський пов. – 947  
 Буличева (Федорівка), н.п., Єлисаветградський пов. – 947  
 Бульбина, бал., Новомиколаївська вол., Херс. пов. – 1052, 1053  
 Бульбука-Калалбова, ур., Богопільський пов. – 7  
 Бульварна, вул., м. Берислав – 1119, 1120  
 Бульварна, вул., м. Херсон – 2293, 2295, 2296  
 Бурагин, хут., Єлисаветградський пов. – 951  
 Бураки (Митрофанівка), с., Дніпровський пов. – 51, 69, 71, 579, 691, 787, 790  
 Буракинська, каз.-обр. стаття, Дніпровський пов. – 84, 128, 139-146, 300, 301, 402, 767  
 Бурячкова, хут., Володимирівська вол., Херс. пов. – 1277  
 Бурганівка (Бурханівка), с., Вавилівська вол., Херс. пов. – 1209  
 Бургунівка (Бургунка, Журавка, Журовка), с., Козацька вол., Херсонський пов. – 1193, 1424, 1425  
 Бургунка (Бургун, Бургунська), бал. (яр), Козацька вол., Херсонський пов. – 960, 961, 1052, 1053, 1424, 1757, 1425, 1760, 1763, 1923, 1924  
 Бургунка (Бургунівка, Журавка, Журовка), н.п., Козацька вол., Херсонський пов. – 13, 520, 521, 961, 966, 1052-1055, 1189, 1190, 1215, 1220, 1414, 1581, 1757, 1760, 1922, 1952, 2083, 2084, 2213, 2246, 2342, 2459, 2460  
 Бургунка, р., Козацька вол., Херсонський пов. – 13, 1052, 1053, 1055, 1220  
 Бургун (Бургунка, Бургунська), бал., Козацька вол., Херсонський пов. – 1323, 1424, 1425, 1682, 1683  
 Бургун (Боргунка, Червоний Бургун), с., Тягинська вол., Херс. пов. – 1216, 1217-1219, 1323, 1682, 1683, 1687, 2042  
 Бургунська (Бургун, Бургунка), бал., Козацька вол., Херсонський пов. – 1581, 1759  
 Бургунська (Трубецького), ек., маєток, хут., Козацька вол., Херсонський пов. – 1052, 1053, 1220  
 Бургунська, підстєпова, лісова дача, Бериславський р-н, Херсонський окр. – 2460  
 Бургунський (Бургунська, Трубецького), хут., Козацька вол., Херсонський пов. – 1220  
 Бургунський (Вокунин), хут., Козацька вол., Херсонський пов. – 1052, 1053  
 Бургунські, хут., Козацька вол., Херсонський пов. – 960, 1054  
 Бурдиманова (Єлисаветівка, Курдиманівка), н.п., Тираспольський пов. – 956  
 Бурдовий, хут., Понятівська вол., Тираспольський пов. – 1023  
 Бурзула (Бірза, Бірзулове), н.п., Ананьївський пов. – 967  
 Буренка, хут., Дніпровський пов. – 610  
 Буренка, хут., Вавилівська вол., Херсонський пов. – 1052, 1053  
 Бурилове, с., Богопільський пов. – 7, 951  
 Бурин Перший, хут., Дніпровський пов. – 305  
 Бурин Другий, хут., Дніпровський пов. – 305  
 Бурка, хутори, Малаївська Друга вол., Тирасп. пов. – 1023  
 Бурки В., млин, Тираспольський пов. – 1024  
 Бурки, хут., Дніпровський пов. – 605  
 Буркут(ти), дача, Дніпровський пов. – 49, 50, 147, 148, 316, 318, 443, 444, 733  
 Буркут, діл., Дніпровський пов. – 311, 443  
 Буркут(ти), ек., Дніпровський пов. – 147, 443, 444  
 Буркут, ур., Перекоп., Дніпр., пов. – 18, 307, 308, 488-490, 679

Буркут, с., Дніпровський пов. – 177, 430, 888  
 Буркут, хут., Дніпровський пов. – 51, 176, 607, 610  
 Буркутська, ферма, Дніпровський пов. – 443  
 Бурлацька, бал., Херсонський пов. – 954  
 Бурлацька Криниця, ур., Богопільський пов. – 7  
 Бурлацька, лощина, Дніпровський пов. – 200  
 Бурлацький, хут., Михайлів. вол., Херс. пов. – 1052, 1053, 1824  
 Бурлацький, яр, Ананьївський пов. – 953  
 Бурлача, бал., Одеський пов. – 959  
 Бурлача Балка, н.п., Одеський пов. – 963  
 Бурлівка (Буглівка, Левицького), хут., Петровірівська вол., Тираспольський пов. – 1023  
 Бурнашівка (Лугове), сел., Дніпровський пов. – 51, 2459  
 Бурника, хут., Дніпровський пов. – 606  
 Бурсук, бал., Тираспольський пов. – 955, 958  
 Бурти, мог., Олександрійський пов. – 944  
 Бурти, н.п., Київська губ. – 943  
 Бурти (Покровка), н.п., Оєлисаветградський пов. – 946  
 Буртки, н.п., Київська губ. – 943  
 Бурунчів (Сорокова), хут., Тираспольський пов. – 955  
 Бурута, оз., бас. р. Дністер, Тираспольський пов. – 10  
 Бурханівка (Бурганівка), с., Вавилівська вол., Херсонський пов. – 1052-1054, 1110, 1207, 1230, 1278, 1858, 1928, 1929, 2056, 2459  
 Бурцеве, діл. землі, Любомирська вол., Херс. пов. – 1221, 1846  
 Бурцівка, н.п., біля с. Кальніболот, Ольвіопол. пов. – 966  
 Бурчак, с., Мелітопольський пов. – 896  
 Буштин, н.п., Подільська губ. – 964  
 Буряківка (Володимирівка), н.п., Київська губ. – 946  
 Бутарський, хут., Херсонський пов. – 957  
 Бутенкове (Бутівка, Савине), н.п., Тирасп. пов. – 966  
 Бутень, с., Євпаторійський пов. – 883  
 Бутівка (Бутенкове, Савине), н.п., Тираспольський пов. – 959  
 Бутівка (Вищепилівка, Черниківка, Черняківка), н.п., Олександрійський пов. – 944  
 Бутовича, с., Новоросійська губ. – 2  
 Бутовичівське, с., Катеринославський пов. – 15  
 Бутовське, с., Єлисаветградський пов. – 1617  
 Бутовського (Комишувате), н.п., Єлисаветградський пов. – 952  
 Бутовського, хут., Єлисаветградський пов. – 952  
 Бутор(и), н.п., Ташликівська вол., Тираспольський пов. – 10, 955, 966, 967, 1023, 1039, 1024  
 Бутори, пристань, Тираспольський пов. – 920-923  
 Бутського (Дмитрівка), н.п., Олександрійський пов. – 948  
 Бутушанське, н.п., біля с. Тернівка, Ольвіопільський пов. – 966  
 Бухальська, мог., земля м. Херсон – 2292, 2299  
 Бухольцеве (Богородицьке, Данилівка, Руське, Фарієрівка, Ферверівка, Фергерівка, Фергирівка, Ферірівка), с., Вавилівська вол., Херсонський пов. – 960, 2292  
 Бухтївка (Юношівка), н.п., Одеський пов. – 959  
 Бух (Буг, Південний Буг), р. – 2217, 2219  
 Буцева, мог., Херсонський пов. – 960  
 Буцівський, хут., Заградівська вол., Херсон. пов., Великоолександрів. р-н, Херсон. окр. – 1052, 1053, 2459  
 Буц (Буз), р., Золотобалківська вол., Херс. пов. – 2337  
 Бушнякова (Бошняківка, Бошнякова, Пантелеймонівна, Пантелемонівка, Пантелимонівка, Пантелівка), н.п., Одеський пов. – 957  
 Буялик, ст., Півд.-Зах. заліз., Одеський пов. – 920-923  
 Буялик (Аджулицький, Великий Аджалицький), лим., Одеський пов. – 959

**В**

Вавилівська, вол., Херс. пов. – 920-942, 969-978, 1053, 1199, 1200, 1202, 1209, 1226-1228, 1608, 1762, 1853, 1869, 1870, 1948-1950, 2396-2400, 2452, 2455, 2456  
 Вавилівка (Авилове, Вавилове), с., Херсон. пов. – 1432, 2401, Вавилове (Авилове, Вавилівка), с., Вавилівська вол., Херсонський пов. – 27, 960, 966, 967, 1052-1055, 1196, 1204, 1207, 1209, 1222-1225, 1278, 1433, 1439, 1484, 1485, 1510, 1556, 1689, 1690, 1768, 1774, 1950, 2459, 2462  
 Вага, р. – 1  
 Вадимів, лим., Дніпровський пов. – 89  
 Ваду-луй-Води, с., Тираспольський пов. – 1023  
 Вайнау, нім. кол., Мелітопольський пов. – 895  
 Вайса (Винярьського), хут., Гофнунгстальська вол., Тираспольський пов. – 1023  
 Вайштейна, тартак, м. Херсон – 2293  
 Вакаржани, хут., Одеський пов. – 959  
 Вакаржанський, яр, Одеський пов. – 959  
 Вакулова (Вокулина), бал., Михайлівська вол., Херсонський пов. – 1052, 1053  
 Вакулина, бал., Олександрійський пов. – 948  
 Вакух-Бахча, р., Феодосійський пов. – 917  
 Валегоцулівська, вол., Ананьївський пов. – 920-942, 969-991  
 Валегоцул (Валігоцулова), бал., Тираспольський пов. – 1025  
 Валегоцул (Валегоцулове), н.п., Тираспольський, Ананьївський пов. – 966, 1025  
 Валегоцул, р., Тираспольський пов. – 966  
 Валегоцулове (Валегоцул), м-ко, Тираспольський, Ананьївський пов. – 953, 967, 1023  
 Валентівка, н.п., Тираспольський пов. – 1025  
 Валиванка (Волований), яр, Дніпровський пов. – 91  
 Валігоцулова (Валегоцул), бал., Ананьївський пов. – 953  
 Валіка і К, тартак, м. Херсон – 2293  
 Вальв, хут., Олександрійський пов. – 948  
 Валябиткова, бал., Тираспольський пов. – 955  
 Валява, н.п., Київська губ. – 943  
 Валя Сатулова, бал., Новоодеська вол., Херсонський пов. – 957, 1052, 1053  
 Валясирга, бал., Тираспольський пов. – 955  
 Вандалине, н.п., біля н.п. Северинівка, Тирасп. пов. – 966  
 Ванюшука, хут., Дніпровський пов. – 605  
 Вапнярка, хут., Новопетрівська вол., Тирасп. пов. – 1023  
 Варавина, хут., Миколаїв. Перша вол., Херс. пов. – 1052, 1053  
 Варавина С., хут., Михайлівська вол., Херс. пов. – 1052, 1053  
 Варавки (Павловоулуйск), н.п., Олександрійський пов. – 945  
 Варавки (Ронічівка), н.п., Олександрійський пов. – 948  
 Вараждин (Протопопівка), н.п., Олександрійський пов. – 966  
 Варвара, бал., Тираспольський пов. – 958  
 Варвара, яр, Тираспольський пов. – 10  
 Варварине (Варварівка, Велика Коса), с., Херс. пов. – 1607  
 Варварівка, с., біля с. Василівка, Катеринослав. пов. – 15  
 Варварівка, с., біля с. Веселий Кут, Катеринослав. пов. – 15  
 Варварівка, с., біля с. Комишанка, Катеринослав. пов. – 15  
 Варварівка, н.п., біля н.п., Устинівка, Єлисаветград. пов. – 966  
 Варварівка, пристань, Одеський пов. – 920-923  
 Варварівка, с., Катеринославський пов. – 1052-1054  
 Варварівка, н.п., Володимирів. вол., Херс. пов. – 1058, 1285  
 Варварівка, с., Миколаївська Іша вол., Херс. пов. – 1052-1054  
 Варварівка, с., Вавилівська вол., Херсонський пов. – 1054, 1230, 1231, 1857, 1928  
 Варварівка (Варварине, Велика Коса), н.п., Одеський пов., Херс. пов. – 966, 957, 1052-1054, 1229  
 Варварівка (Гобта), н.п., Єлисаветградський пов. – 951  
 Варварівка (Змунчилова), хут., Ананьївський пов. – 956  
 Варварівка (Новоантонівка), н.п., Новопетрівська вол., Тираспольський пов. – 955, 1023  
 Варварівка (Савицької), н.п., Єлисаветградський пов. – 952  
 Варварівка (Варварівське), пустище, Великоолександрівська вол., Херсонський пов. – 1617, 2114  
 Варварівка, хут., Херсонський пов. – 954  
 Варварівка, хут., Новобузька вол., Херс. пов. – 1052-1054  
 Варварівська, дача, Херсонський пов. – 1229  
 Варварівське (Варварівка), пустище, Великоолександрівська вол., Херсонський пов. – 29, 1352-1356, 1543, 1586, 1596, 1708-1710, 1823, 1876, 1973, 2123  
 Варварівський, міст, м. Миколаїв – 1052, 1053  
 Варварівський (Петрівка), хут., Одеський пов. – 957  
 Варвина, бал., Олександрійський пов. – 945  
 Варланки Н., млин, р. Мокрий Ягорлик, Тирасп. пов. – 1024  
 Варниця, н.п., Бессарабська губ. – 1023  
 Варунівка (Василівка, Олександрівка, Улянове), н.п., Єлисаветградський пов. – 946  
 Варушина, с., Ананьївський пов. – 957  
 Варчина, бал., Єлисаветградський пов. – 947  
 Варшава, губ. м., Царство Польське – 1  
 Варшавка, с., Ананьївський пов. – 965  
 Варшавська, митниця головна, Царство Польське – 1  
 Васейка, хут., Великоолександрівська вол., Херс. пов. – 1707  
 Васівка, н.п., Олександрійський пов. – 948  
 Василенка, хут., біля м. Олешки, Дніпровський пов. – 604  
 Василюнове, м-ко, Ананьївський пов. – 956  
 Василів, яр, Херсонський пов. – 2252

- Василівка, с., біля р. Чичиклія, Богопільський пов. – 7
- Василівка, с., біля с. Гуляй Поле, Катеринослав. пов. – 15
- Василівка, с., біля с. Карлівка, Катеринослав. пов. – 15
- Василівка, с., біля с. Петрівське, Катеринослав. пов. – 15
- Василівка, с., Чонгарський п-ів, Дніпровський пов. – 61, 165, 339, 340, 595, 621, 690, 813
- Василівка, н.п., Єлисаветградський пов. – 947
- Василівка, н.п., Ананівський пов. – 953
- Василівка, н.п., біля кол. Беркталь, Тирасп. пов. – 955, 966, 1023
- Василівка, н.п., біля кол. Слов'яносербська, Одес. пов. – 956
- Василівка, н.п., біля с. Покровське, Херс. пов. – 957, 1026
- Василівка, н.п., Одеський пов. – 959
- Василівка, н.п., біля н.п. Веселе, Єлисаветградський пов. – 966
- Василівка, с., Новобузька вол., Херсонський пов. – 1052-1054
- Василівка, н.п., Миколаївська Перша вол., Херсонський пов. – 1058, 1878, 1879
- Василівка (Баржинський), с., Троїцько-Сафонівська вол., Херсонський пов. – 2446
- Василівка (Беляєвої), н.п., Ольвіопол., Ананів. пов. – 965, 966
- Василівка (Варунівка, Олександрівка, Улянове), н.п., Єлисаветградський пов. – 946
- Василівка (Васильківка, Василькове-Солодківка, Василькове, Васюкове, Шкадівка), с., Збур'ївська вол., Дніпр. пов., Голопристанський р-н, Херс. окр. – 51, 149, 678, 2459
- Василівка (Велика Василівка), н.п., Ольвіопол. пов. – 966
- Василівка (Галушкова), н.п., Єлисаветград. пов. – 952
- Василівка (Григоренкова), н.п., Одеський пов. – 956, 1023
- Василівка (Дорбашевського), н.п., Єлисаветград. пов. – 946
- Василівка (Каратаєва), н.п., Ананівський пов. – 965
- Василівка (Кацапка), н.п., Ананівський пов. – 965
- Василівка (Левицької), н.п., Олександрійський пов. – 948
- Василівка (Малігон, Малігонове), н.п., Тирасп. пов. – 967
- Василівка (Мардарівка), н.п., Ананівський пов. – 953
- Василівка (Негреське), н.п., Одеський пов. – 959
- Василівка (Нововасилівка), с., Великоолек. вол., Херс. пов., Качкарів. р-н, Херсонський окр. – 1246, 1876, 1944, 2459
- Василівка (Нововасилівка, Нововасилівське), с., Любомирська вол., Херс. пов. – 1052-1054, 1118, 1845, 2102, 2459
- Василівка (Новосілля), н.п., Олександрійський пов. – 948
- Василівка (Одбідів, Одбідівка, Одбідівка-Тамарина, Одбідо-Василівка, Одбідове, Томарівка, Тамарине, Томарине), с., Одбидовасилівська вол., Херс. пов., Снігурівський р-н., Херсон. окр. – 1996, 2340, 2459
- Василівка (Устимовича), н.п., Єлисаветградський пов. – 952
- Василівка (Шостака, Шостакове), н.п., Тирасп. пов. – 958
- Василівка (Василівське), пустище, Новотроїцька вол., Херсонський пов. – 2042
- Василівка (Малокатеринівка), хут., Новомиколаївська вол., Херсонський пов. – 1052, 1053
- Василівка (Рангове), хут., Єлисаветградський пов. – 947, 966
- Василівка-Степанова, хут., Дніпр. пов. – 682, 1145, 1146
- Василівська, вол., Олександрійський пов. – 928-935
- Василівська, вотчина, Мелітопольський пов. – 900
- Василівська, земельна дача, Олександрійський пов. – 1015
- Василівська, 4-та діл., біля с. Новорепівка, Дніпр. пов. – 542
- Василівська, церква с. Блакитне, Херсонський пов. – 1160
- Василівськ(ке), с., м-ко, Олександрійський пов. – 944, 966, 967
- Василівське (Василівка), пустище, Одбидовасилівська вол., Нововоронцовська вол., Херсон. пов. – 19, 20, 1049, 1232-1234, 1319, 1468, 1469, 1702, 1977-1979, 2246, 2247, 2254
- Василівський, хут., Ананівський пов. – 953
- Василівський, хут., Дніпровський пов. – 150
- Василівський, хут., Херсонський пов. – 954
- Василівські, хут., Одбидовасилів. вол., Херс. пов. – 1052, 1053
- Васильєва, хут., Ананівський пов. – 953
- Васильєва, хут., земля м. Херсон, Херсонський пов. – 2193
- Васильєва І., хут., Любомирська вол., Херс. пов. – 1052, 1053
- Васильєва В., хут., Володимирів. вол., Херс. пов. – 1052, 1053
- Васильєвих, хут., Володимирів. вол., Херс. пов. – 1052, 1053
- Василька, ерик, бас. р. Дністер, Тираспольський пов. – 958
- Васильківка (Василівка, Василькове-Солодківка, Васюкове, Шкадівка), с., Збур'ївська вол., Дніпр. пов. – 151, 152
- Васильківське, пустище, Любомирська вол., Херс. пов. – 1486
- Васильківця, хут., Кисляківська вол., Херс. пов. – 1052, 1053
- Василькове (Василівка, Васильківка, Василькове-Солодківка, Васюкове, Шкадівка), с., Збур'ївська вол., Дніпровський пов. – 400, 677
- Василькове-Солодківка (Василівка, Васильківка, Василькове, Васюкове, Шкадівка), с., Збур'ївська вол., Дніпр. пов. – 51
- Васильковського, хут., Любомирська вол., Херсонський пов. – 1235, 1377, 2221
- Васильченка, хут., Вавилівська вол., Херсонський пов. – 1052, 1053
- Васильянівка, н.п., біля с. Костомарівки, Херс. пов. – 966
- Васирівка (Рєвова), н.п., Тираспольський пов. – 955, 1023
- Вассерау, нім. кол., Мелітопольський пов. – 895
- Васьків, о., бас. р. Дніпро, Київська губ. – 944
- Васюкове (Василівка, Васильківка, Василькове, Василькове-Солодківка, Шкадівка), с., Збур'їв. вол., Дніпр. пов. – 677
- Васютинські (Тевтула), хут., Ананівський пов. – 956
- Васютинського, хут., Ананівський пов. – 965
- Ватерло(о), нім. кол., Херсон., Одеський пов. – 957, 966, 968
- Вашка, р. – 1
- Введенська, церква, м. Берислав, Херсонський пов. – 1133
- Введенський, цвинтар, м. Берислав, Херс. пов. – 1119, 1120
- Вдовий, хут., Дніпровський пов. – 605
- Вдовичин, хут., Дніпровський пов. – 610
- Ведмежий, яр, Олександрійський пов. – 1015
- Ведутова, мог., Ізмаїльський пов. – 2458 зв.
- Вейландова, трактир, пошт. ст., Херсонський пов. – 13, 1057
- Веймара, сел., Новопетрівська вол., Тирасп. пов. – 1023
- Веймара, хут., Новопетрівська вол., Тирасп. пов. – 1023
- Вейсівка (Вейсове), н.п., Тираспольський пов. – 956
- Вейсове, н.п., Олександрійський пов. – 948
- Вейсове (Вейсівка), н.п., Демидівська вол., Тирасп. пов. – 1023
- Велендова (Богданівка, Чайковського), н.п., Херс. пов. – 957
- Велика, бал., Херсонський пов. – 34
- Велика, бал., біля кол. Слов'яносербська, Тирасп. пов. – 956
- Велика, бал., Ананівський пов. – 965
- Велика, бал., біля кол. В. Нагартав, Херсон. пов. – 1261, 1262
- Велика, бал., Білозерська вол., Херсонський пов. – 2377
- Велика, лощина, Вавилівська вол., Херсонський пов. – 1209
- Велика, лощина, ур., біля кол. Львове Херсонський пов. – 1683, 1685
- Велика, мог., Дніпровський пов. – 187
- Велика, мог., біля м. Архангельськ, Херсонський пов. – 954
- Велика, мог., біля бас. р. Інгул, Херсонський пов. – 957
- Велика, мог., біля хут. Бургуносний, Херсонський пов. – 960
- Велика, мог., біля кол. Велика Сейдеминуха, Херс. пов. – 1259
- Велика, р. – 1
- Велика Акаража (Великий Лібенталь, Великий Лібінталь, Грос-Лібенталь, Лібенталь), кол., Одеський пов. – 963
- Велика Андріївка, с., Любомирська вол., Херс. пов. – 2221
- Велика Андронівка, с., Дніпровський пов. – 556, 2459
- Велика Артаківка (Артаківка, Артакове, Олександрівка), с., Любомирська вол., Херс. пов. – 1052-1054, 1093, 1235-1240, 1486, 1540, 1661, 1704, 1738, 1975, 2221, 2288, 2459
- Велика Артаківка, хут., Любомирська вол., Херсонський пов. – 1236-1240, 1540, 1738
- Велика Березань, р., Херсонський пов. – 1014, 1050, 1487
- Велика Білозерка (Білозерка), с., Катеринослав. пов. – 174, 175, 281, 282, 581, 785, 857, 858, 870, 877
- Велика Благовіщенка, с., Горностаївський р-н, Херсонський окр. – 248, 772, 773, 789, 2459
- Велика Боярка (Боярка, Боярського), н.п., Ананів. пов. – 953
- Велика Василівка (Василівка), н.п., Ананівський пов. – 953
- Велика Виска, н.п., Єлисаветград. пов. – 947, 1000, 2454 зв.
- Велика Вись (Вись), р., Єлисаветград. пов. – 947
- Велика Вовчка, оз., бас. р. Дніпро, біля кол. Швецька, Херсонський пов. – 1576
- Велика Вода, р., Херсонський пов. – 1056, 1232, 1233
- Велика Врадівка (Єврадіївка), н.п., Ананівський пов. – 965
- Велика Джинджа, бал., Ананівський пов. – 953
- Велика Дівка, бал., Єлисаветградський пов. – 957
- Велика Загрядівка (Загрядівка), н.п., Херсонський пов. – 1058
- Велика Знам'янка, с., Дніпр. пов., Мелітоп. пов. – 39, 126, 153-160, 172, 173, 175, 874, 1054, 1230
- Велика Каприця, н.п., Ананівський пов. – 955, 1023
- Велика Кардашинка, с., Голопристан. р-н, Херс. окр. – 2459
- Велика Кахівка (Велика Каховка), с., Каховський р-н, Херсонський окр. – 2460
- Велика Каховка (Велика Кахівка), с., Дніпр. пов., Каховський р-н, Херсонський окр. – 387, 2459
- Велика Киріївка, н.п., Подільська губ. – 950

Велика Кобильня, бал., Широкові. вол., Херс. пов. – 1861, 1863  
 Велика Колотівка, н.п., Ананьів. пов. – 956, 1023  
 Велика Корабельна, р., Єлисаветград. пов. – 951, 952  
 Велика Корениха (Миколаївка, Микільське), с., Херсонський, Одеський пов. – 1052, 1053, 1229  
 Велика Корениха, яр, Херсонський пов. – 1229  
 Велика Коса (Варварівка, Варварине), н.п., Одеський пов. – 957, 1052, 1053  
 Велика Космаха, р., бас. р. Дніпро Старошведська вол., Херсонський пов. – 2391, 2392  
 Велика Лепетиха (Велика Липетиха), с., Мелітоп. пов. – 207, 211, 405-407, 782, 1052-1805, 1808-1810, 2004  
 Велика Липетиха (Велика Лепетиха), с., Мелітоп. пов. – 692  
 Велика Мазниця, р., Єлисаветградський пов. – 951  
 Велика Мамайка, н.п., Єлисаветградський пов. – 947  
 Велика Маячка (Велика Нова Маячка, Маячка, Нова Велика Маячка, Нова Маячка, Новомаячка), с., Дніпровський пов., Каховський р-н, Херсонський окр. – 90, 115, 161-163, 224, 417, 447, 465, 520-523, 549, 583-585, 588-591, 606, 777, 801, 831, 841  
 Велика Мечетня, н.п., Богопільський пов. – 7, 951  
 Велика Мокра, р., Подільська губ. – 964  
 Велика Нова Маячка (Велика Маячка, Маячка, Нова Велика Маячка, Нова Маячка, Новомаячка), с., Дніпр. пов. – 794  
 Велика Олександрівка, дача ген. меж., Великоолександрівська вол., Херсонський пов. – 1247, 1248  
 Велика Олександрівка, с., Катеринославський пов. – 15  
 Велика Олександрівка, с., Дніпровський пов. – 51  
 Велика Олександрівка, н.п., на р. Інгул, Херсонський окр. військових поселення – 1045, 1046, 1251-1253  
 Велика Олександрівка (Новоолександрівка, Олександрівка), м-ко, Великоолекс. вол., Херс. пов. – 967, 1052-1054, 1156, 1241-1250, 1705-1710, 1838, 1944, 2215, 2248, 2249, 2459  
 Велика Прогнойська, лощина, Дніпровський пов. – 537, 581  
 Велика Розсуха, оз., бас. р. Дніпро, Дніпров. пов. – 149, 151  
 Велика Романівка (Романівка), свр. кол., Херсонський пов., Березнегуватський р-н, Херсонський окр. – 1052-1054, 1254, 1255-1257, 2459  
 Велика Садова, вул., м. Берислав, Херс. пов. – 1119, 1120  
 Велика Свиняча, бал., Тираспольський пов. – 958, 1035  
 Велика Северинка, н.п., Єлисавет., Олександр. пов. – 947, 966  
 Велика Сейдеминуха (Сейдеминуха, Татарка), свр. кол., Херсонський пов. – 920-923, 967, 1052-1054, 1061, 1190, 1191, 1258-1260, 2086-2091, 2210  
 Велика Сейдеминуська, каз.-обр. стаття, Херсонський пов., Снігурівський р-н, Херсонський окр. – 2087-2101, 2459  
 Велика Сороченова (Световцева), н.п., Єлисаветград. пов. – 952  
 Велика Стінка, бал., Херсонський пов. – 957  
 Велика Стрілка, діл., Дніпровський пов. – 737  
 Велика Тафія, пустище, Дніпровський пов. – 721  
 Велика Тернівка (Тернівка), бал., Гур'ївська вол., Херсонський пов. – 957, 1052, 1053, 2216  
 Велика Фаїнівка, хут., Дніпровський пов. – 165, 595, 790, 813  
 Велика Фонтанка, н.п., Дніпровський пов. – 61  
 Велика Чайківка, н.п., Ананьївський пов. – 965  
 Велика Чижівка, хут., Тираспольський пов. – 956  
 Велика Чокракська, казна діл., Дніпровський пов. – 769  
 Велика Чубанська, бал., Одеський пов. – 959  
 Велика Чута (Чутка), р., Олександрійський пов. – 944  
 Велика Шмалька(ко), р., бас. р. Дніпро, Старошведська вол., Херсонський пов. – 2391, 2392  
 Велике, оз., Єлисаветградський пов. – 947  
 Велике, оз., бас. р. Інгулець, Великоолександрівська вол., Херсонський пов. – 1094  
 Велике (Михайлове), оз., бас. р. Дніпро, земля кол. Шлангендорф, Херсонський пов. – 1813, 2380  
 Велике, пустище, Херсонський пов. – 1049, 1977  
 Велике Андрюшкине, оз., бас. р. Дніпро, Херс. пов. – 2380  
 Велике Бельське, оз., бас. р. Дніпро, Дніпровський пов. – 165, 790, 803, 808, 813  
 Велике Бецилове (Бицилівка, Бициліве), н.п., Одес. пов. – 958  
 Велике Вовче (Вовча Балка), с., Богопільський пов. – 7  
 Велике Заблоцьке (Царедарівка, Федорівка), н.п., Ананьївський пов. – 965  
 Велике Зиминове (Григорівка, Зименове, Зимине, Зиминове), н.п., Гофнунгстальська вол., Тирасп. пов. – 1023  
 Велике Карпове (Карпівка, Шахлацького), н.п., Одеський пов., – 958, 1023  
 Велике Озеріще (Дівоче Поле), н.п., Олександр. пов. – 949  
 Велике Пономареве (Краснопіль, Пономарьова), н.п., Захар'ївська вол., Тираспольський пов. – 955  
 Велике Чуйкове (Олександрівка), н.п., Ананьївський пов. – 953, 1023  
 Велике Чулкове, пустище, Нововоронцовська вол., Херсонський пов. – 1232-1234, 1468, 1469  
 Великий Аблай, дол., Дніпровський пов. – 177  
 Великий Аджалик, р., Одеський. пов. – 959, 966  
 Великий Аджалицький (Аджалицький, Буялик, Великоаджалицький), лим., Одес. пов. – 959, 1008  
 Великий Бакай, р., Херсонський пов. – 954  
 Великий Білий, лим., бас. р. Дніпро, Старошведська вол., Херсонський пов. – 961, 1052, 1053, 2460  
 Великий Бобрик, н.п., біля р. Кодима, Поділ. губ. – 953  
 Великий Бобрик (Бобрик), н.п., Тирасп. пов. – 966, 1025  
 Великий Бузуків, н.п., Київська губ. – 943  
 Великий Буялик (Кошкине, Кошкове), болг. кол., Тираспольський, Одеський пов. – 959, 966-968, 1008, 1023, 1026, 1029, 1037, 1042  
 Великий Дальницький, яр, Одеський пов. – 959  
 Великий Джав-Киргиз, с., Дніпровський пов. – 69  
 Великий Дракул (Дракул), бал., Тираспольський пов. – 955  
 Великий Дупліч, оз., бас. р. Дніпро Козацька вол., Херсонський пов. – 1220  
 Великий Іван, мог., Дніпровський пов. – 271  
 Великий, лим., бас. р. Дніпро, Дніпровський пов. – 87-91  
 Великий, лим., бас. р. Дніпро, земля м. Берислав, Херсонський пов. – 961  
 Великий, лим., бас. р. Дніпро, Микільська вол., Херсонський пов. – 2032-2034  
 Великий, лим., бас. р. Дніпро, земля кол. Шведська, Херсонський пов. – 2380  
 Великий (Богданівський), хут., Ананьївський пов. – 965  
 Великий (Мар'янівка), хут., Калужька вол., Херс. пов. – 1997  
 Великий, яр, Олександрійський пов. – 948  
 Великий, яр, Херсонський пов. – 1050, 1272  
 Великий Карабаш, бал., Одеський пов. – 959  
 Великий Карачуй, діл., Дніпровський пов. – 553  
 Великий Кардашин, ур., хут., Дніпр. пов. – 612, 615, 616  
 Великий Киргиз, с., Дніпровський пов. – 68  
 Великий Клин, с., Голопристанський р-н, Херс. окр. – 2459  
 Великий Козачий, яр, Козацька вол., Херсон. пов. – 1581  
 Великий Кубанський, яр, Тираспольський пов. – 1026  
 Великий Куяльник, н.п., Одеський пов. – 959  
 Великий Куяльник (Куяльник), р., Тирасп., Одес. пов. – 7, 955, 956, 959, 966, 967, 1025, 1026, 1029, 1035, 1036  
 Великий Куяльник, яр, Ананьївський пов. – 953  
 Великий Лак, оз., бас. р. Дністер, Тираспольський пов. – 958  
 Великий Лиман, оз., бас. р. Дністер, Тирасп. пов. – 958  
 Великий Лиман (Литовка, Литовський), оз., бас. р. Дніпро, Старошведська вол., Херс. пов. – 2380, 2395, 2460  
 Великий Лібінталь (Велика Акаража, Великий Лібінталь, Грос-Лібінталь, Лібінталь), нім. кол., Тирасп. пов. – 1028  
 Великий Лібінталь (Великий Лібінталь, Велика Акаража, Грос-Лібінталь, Лібінталь), нім. кол., Тирасп. пов. – 1028  
 Великий Лук, ур., Дніпровський пов. – 166  
 Великий Меньчукур, дол., Дніпровський пов. – 783, 784  
 Великий Нагартав (Великий Нагартав, Нагартав, Нагартав), свр. кол., Херс. пов. – 920-923, 966, 968, 1052-1054, 1058, 1207, 1261-1266, 1433-1437, 1439, 1441, 1485, 1510, 1684, 1685, 1712, 1714, 1928, 1934, 2120, 2147, 2149, 2418-2421  
 Великий Нагартав (Великий Нагартав, Нагартав, Нагартав), свр. кол., Херсонський пов. – 2424  
 Великий Під, хут., біля кол. Бобровий Кут, Херсонський пов. – 1052-1054  
 Великий Потьомкінський (Галузіна, Маслів, Потьомкіна), о., бас. р. Дніпро, Білозерська вол., Херсонський пов. – 2299  
 Великий Прогной, р., бас. р. Дніпро, Херсонський пов. – 1129  
 Великий Ревун, р., бас. р. Дніпро, Херсонський пов. – 1725  
 Великий Свереток, оз., бас. р. Дніпро, Козацька вол., Херсонський пов. – 1220  
 Великий Ставок, бал., Засільська вол., Херс. пов. – 1370  
 Великий Стадний, яр, Одеський пов. – 1014, 1050, 1487  
 Великий Степовий, яр, Херс., Одес. пов. – 1014, 1050, 1487  
 Великий Сухий Ташлик, бал., Ананьївський пов. – 965

Великий Сухий Ягорлик, бал., Ананьївський пов. – 953, 955  
 Великий Такшекен (Великий Ташкишкен(нь), Новомихайлівка), с., Дніпровський пов. – 71  
 Великий Ташкишкен(нь) (Великий Такшекен, Новомихайлівка), с., Дніпр. пов. – 51, 69, 425, 691, 790, 803  
 Великий Токмак, с., Дніпровський пов. – 870, 888  
 Великий Турунчук (Турунчук), р., бас. р. Дністер, Тираспольський пов. – 958, 1028  
 Великий Фонтал (Великий Фонтан), н.п., Тирасп. пов. – 1038  
 Великий Фонтан (Великий Фонтан), н.п., Тираспольський, Ананьївський пов. – 963  
 Великий Хаджалік, яр, Одеський пов. – 1008  
 Великий Цареголець, р., Херсонський пов. – 1318, 1650  
 Великий Цареголь (Великий Цареголець), р., Херсонський, Одеський пов. – 1014, 1392, 1393, 1650  
 Великий Чокрак, лощина, Дніпровський пов. – 68  
 Великий Чокрак, р., Дніпровський пов. – 71  
 Великий Чокрак (Григорівка, Новогеоргіївка), с., Дніпровський пов. – 51, 62, 68, 69, 130, 167, 168, 441, 768  
 Великий Чубань, о., бас. р. Дністер, Тирасп. пов. – 958  
 Великий Чумацький, шлях, Дніпровський пов. – 66  
 Великий Ярошик, с., Дніпровський пов. – 69  
 Великий Яр, бал., Тираспольський пов. – 955  
 Великі Бірки, н.п., Київська губ. – 943  
 Великі Води, лим., бас. р. Дніпро, Нововоронцовська вол., Херсонський пов. – 954, 1052, 1053  
 Великі Гірли (Гірли), с., Золотобалківська вол., Херс. пов., Качкарівський р-н, Херсонський окр. – 954, 1054, 2459  
 Великі Копані, с., Великокопанівська вол., Дніпровський пов. – 18, 44, 45, 49, 51, 55, 72, 164, 169-171, 241, 421, 464, 483, 503, 512, 513, 530, 539, 610, 679, 724, 730, 753-755, 777, 801, 2449, 2459  
 Великі Кумари (Кумари), н.п., Балтійський пов. – 951  
 Великі Чаплі, дол., Дніпровський пов. – 66, 78, 261  
 Великоанадольська, казенна лісова дача, Маріупол. пов. – 40  
 Великоанадольська, № 1, оброчна стаття, Маріупол. пов. – 40  
 Великоанадольське, степове зразкове лісництво, Маріупольський пов. – 40  
 Велико-Благовещенка, с., Дніпровський пов. – 85  
 Великобуялицька, вол., Одеський пов. – 920-942, 969-991  
 Великобисівська, вол., Єлисаветград. пов. – 920-942, 969-991  
 Великокопанська, вол., Дніпров. пов. – 445, 503, 679, 795, 2449  
 Великокопанська, казенна лісова дача, Дніпр. пов. – 171  
 Великокопанська, пошт. ст., Дніпровський пов. – 42, 44, 45  
 Великокопачківського товариства селян, земля, Дніпровський пов. – 831, 842  
 Великоолександрівська (Олександрівська), вол., Херс. пов. – 928-935, 1052, 1094-1097, 1123, 1126-1128, 1241-1245, 1247, 1248, 1378, 1544, 1705-1707, 2179, 2215  
 Великоолександрівське, сел., Великоолександрівська вол., Херс. пов. – 1245  
 Великосейдеминуська, каз.-обр. стаття, Одбідовасилівська вол., Херсонський пов. – 1193, 1194  
 Величина, бал., Дніпровський пов. – 850  
 Величина Балка, діл., Дніпровський пов. – 850  
 Величків (Мигіївський), хут., Єлисаветград. пов. – 951  
 Величківка (Добровеличківка, Ревуцьке), н.п., Ольвіопільський пов. – 966  
 Вейдарівка, н.п., Єлисаветградський пов. – 1054  
 Велідарівська вол., Єлисаветградський пов. – 928-941  
 Велізарівка (Велізарове), н.п., Тирасп. пов. – 958, 966  
 Велізарівська, земельна дача, Тираспольський пов. – 1023  
 Велізарове (Велізарівка), н.п., Понятівська вол., Тираспольський пов. – 1023  
 Велчинська (Диминське, Федорівка), н.п., Тирасп. пов. – 958  
 Вельмутфельт, яр, Тираспольський пов. – 1038  
 Венедиктівка, н.п., Олександрійський пов. – 948  
 Венського (Роздолля), хут., Малігонівська вол., Тирасп. пов. – 1023  
 Вельяминівська, митна застава, Кутайський митний округ – 1  
 Веложине, оз., Дніпровський пов. – 151, 152  
 Веніамінівка, хут., Ананьївський пов. – 956  
 Венцентівка, н.п., Київська губ. – 943  
 Вербани, хут., Новопетрівська вол., Тирасп. пов. – 1023  
 Вербицький-Майорський, яр, Ананьївський пов. – 965  
 Вербівка, н.п., Київська губ. – 943  
 Вербівка, н.п., біля н.п., Когутівка, Подільська губ. – 946  
 Вербівка, н.п., Єлисаветградський пов. – 952  
 Вербівка (Бидрикове, Богданівка), н.п., біля н.п. Тишківка, Ольвіопольський, Єлисаветградський пов. – 946, 966  
 Вербівка (Луполова), н.п., Єлисаветградський пов. – 952  
 Вербівка (Мар'янівка), н.п., Єлисаветградський пов. – 946  
 Вербка, о., бас. р. Дніпро, Білозерська вол., Херсонський пов. – 272, 681-683, 1052-1054, 1145-1153  
 Вербка, яр, Глікстальський окр., Тираспол. пов. – 1026, 1030  
 Вербки, н.п., Ольгопільський пов. – 9  
 Верблоужка, н.п., Олександрійський пов. – 948, 966, 967  
 Верблоужка (Мала Верблоужка, Суха), р., Олександрійський пов. – 948, 966  
 Верблюзька, вол., Олександр. пов. – 920-942, 969-991  
 Вербова, бал., Явкінська вол., Херсонський пов. – 2423  
 Вербова(вий), бал., Троїцько-Сафонівська вол., Херс. пов. – 4, 966, 1052, 1053, 1057, 1878, 1879, 1893, 2021, 2446  
 Вербова, бал., біля н.п. Розанівка, Єлисаветград. пов. – 952  
 Вербова, каз.-обр. стаття, Троїцько-Сафонівська вол., Херсонський пов. – 1064  
 Вербова, р., притока р. Висунь, Херсонський пов. – 966, 1056, 1878, 2446  
 Вербова Лоза (Паскине, Вербова), н.п., Олександр. пов. – 948  
 Вербова, с., Херсонський пов. – 27  
 Вербова, н.п., Єлисаветградський пов. – 946  
 Вербова, н.п., біля н.п. Братське, Ольвіопольський пов. – 966  
 Вербова, н.п., Привільнянська вол., Херс. пов. – 1055, 1413  
 Вербова (Вербова Лоза, Паскине), н.п., Олександр. пов. – 966  
 Вербоवेश, с., Катеринопільський пов. – 8  
 Вербовий, хут., Київська губ. – 946  
 Вербовий, хут., Миколаїв. Перша вол., Херс. пов. – 1052, 1053  
 Вербовий, хут., Троїцько-Сафонівська вол., Херсонський пов. – 1052, 1053  
 Вербовий, яр, Дніпровський пов. – 250  
 Вергуни, н.п., Київська губ. – 943  
 Веремева, хут., Дніпровський пов. – 605  
 Верещак, с., Катеринопільський пов. – 8  
 Вержболове, н.п., – 1  
 Вержболовський, митний округ – 1  
 Вержицького та ін., хут., земля м. Херсон, Херсонський пов. – 1052, 1053  
 Вержболовська митниця – 1  
 Вермитія, яр, Подільська губ. – 964  
 Вернигірка, хут., Дніпровський пов. – 455, 813  
 Воронцовська, вул., м. Херсон – 1221  
 Вертійова, бал., Бобринец. пов., Єлисавет. пов. – 952, 996  
 Верушів, н.п., Царство Польське – 1  
 Верушівська, митниця, Калишський митний округ – 1  
 Верхнє Архангельське, с., Катеринославський пов. – 15  
 Верхнє Кам'янисте, с., Катеринославський пов. – 15  
 Верхнє Солонецьке (Верхній Солонець), оз., Херс. пов. – 960  
 Верхнє Тарасівське, с., Катеринославський пов. – 15  
 Верхнетокмак, н.п., Катеринославський пов. – 993  
 Верхні Сірогози, с., Дніпровський пов. – 471, 537, 581, 693, 783, 784, 882  
 Верхні Солонці, яр, біля Дніпровського лим., Білозерська вол., Херсонський пов. – 1055  
 Верхній (Верхній Солонець), яр, Білозерська вол., Херсонський пов. – 1052, 1053  
 Верхній Рогачик, с., Мелітопольський пов. – 172-175, 208, 405, 581, 780, 857-859, 874  
 Верхній Солонець (Верхнє Солонецьке), оз., бас. р. Дніпро, Білозерська вол., Херсонський пов. – 1052, 1053  
 Верхній Солонець (Верхній), яр, Херсонський пов. – 960  
 Верхньодніпровський, пов., Катеринославська губ. – 1052-1054, 1617, 1867  
 Верхньодніпровськ (Григорівське), н.п., Катеринославський пов. – 967, 1015  
 Верхньодубовий, хут., Михайлів. вол., Херс. пов. – 1052, 1053  
 Верхня Білозерка, с., Мелітопольський пов. – 783, 784  
 Верхня Лозуватка, н.п., Олександр. пов. – 949, 966, 1015  
 Верхня Татарка (Луполова), н.п., Єлисаветград. пов. – 952  
 Верхов'є, заліз. ст. – 1  
 Вершаць (Нестерівка), Олександрійський пов. – 944, 966, 1015  
 Вершина-Кам'янка (Вершинокам'янське), н.п., Олександрійський пов. – 948  
 Вершинокам'янське (Вершина-Кам'янська), н.п., Олександрійський пов. – 966

Вершинокам'янський, будинок, Олександр. пов. – 948  
 Вершиномурзинське, н.п., Олександрійський пов. – 966  
 Вершинопілля, бал., Олександрійський пов. – 948  
 Вершинопілля (Петрова), н.п., Олександр. пов. – 948  
 Вершиносевринка (Білашки, Вершиносевринівка), н.п.,  
 Слісаветградський пов. – 966  
 Вершиносевринка (Білашки, Вершиносевринка), н.п.,  
 Слісаветградський пов. – 947  
 Весела, бал., Любомирська вол., Херс. пов. – 1661, 2288  
 Весела, бал., Херсонський пов. – 960  
 Весела, дача, Дніпровський пов. – 417  
 Весела Балка, хут., Любомирська вол., Херс. пов. – 2288  
 Весела-Олександрівка (Веселе), с., Дніпр. пов. – 539  
 Веселе, с., Богопільський пов. – 7  
 Веселе, с., Катеринославський пов. – 15  
 Веселе, с., Мелітопольський пов. – 904, 915  
 Веселе, н.п., Київська губ. – 943  
 Веселе, н.п., на р. Стовбова, Ананьївський пов. – 965  
 Веселе, н.п., на р. Чичикля, Ананьївський пов. – 965  
 Веселе, н.п., Олександрійський пов. – 966  
 Веселе, н.п., Ольвіопольський пов. – 966  
 Веселе, н.п., Херсонський пов. – 1050  
 Веселе, сел., Чаплинський р-н, Херсонський окр. – 2459  
 Веселе, сел., Каховський р-н, Херсонський окр. – 2460  
 Веселе (Весела-Олександрівка), с., Дніпровський пов. – 44, 45,  
 51, 72, 753-755, 783-785  
 Веселе (Ставничі), н.п., Захар'ївська вол., Тираспольський  
 пов. – 955, 966, 1023  
 Веселе (Сухомлинова), н.п., Олександр. пов. – 948, 966  
 Веселий, хут., Дніпровський пов. – 539  
 Веселий (Ястремського), хут., Ананьївський пов. – 953  
 Веселий Кут, ст., Під.-Зах. заліз., Одес. пов. – 920-923, 967, 1023  
 Веселий Кут, с., Катеринославський пов. – 15  
 Веселий Кут, н.п., Київська губ. – 947  
 Веселий Кут, н.п., біля н.п. Баделове, Ананьїв. пов. – 953  
 Веселий Кут, н.п., біля н.п. Чорний Кут, Ананьїв. пов. – 956  
 Веселий Кут, с., біля н.п. Борисоглібівка, Одеський пов. – 957,  
 1050, 1211, 1272  
 Веселий Кут, н.п., Слісаветградський пов. – 966  
 Веселий Кут, с., Володимирівська вол., Херсонський пов. –  
 1052-1054, 1273, 1275, 1275, 1277  
 Веселий Кут, с., Михайлівська вол., Херсон. пов. – 1488  
 Веселий Кут (Жуңевої), н.п., Слісаветградський пов. – 952  
 Веселий Кут (Ксаверівка), с., Любомирська вол., Херс. пов. –  
 1052-1054, 1274, 1276, 1628, 1629, 1665, 1681, 2459  
 Веселий Кут (Поплавського, Поплавське), н.п.,  
 Новопетрівська вол., Тираспольський пов. – 955, 1023  
 Веселий Кут (Плетнева), н.п., Слісаветградський пов. – 952  
 Веселий Кут (Шута), н.п., Слісаветградський пов. – 952  
 Веселий Роздол, н.п., Слісаветградський пов. – 952  
 Веселий Роздол, н.п., біля р. Великий Куяльник,  
 Богопільський пов. – 7  
 Веселий Роздол (Секретарівка, Секретарка), с., Богопіль. пов.,  
 Ольвіопол., Ананьїв. пов. – 7, 953, 966  
 Веселий Роздол (Юрашева), н.п., Ананьївський пов. – 965  
 Веселинове, ст. Під.-Зах. заліз., Ананьївський пов. – 920-923  
 Веселівка (Дячкова), н.п., Ананьївський пов. – 956  
 Веселівка (Сагайдакова), н.п., Слісаветградський пов. – 947  
 Веселівська, вол., Слісаветградський пов. – 928-935  
 Веселокутські, хут., Одбідовасилівська вол., Херсонський пов.  
 – 1052, 1053  
 Веселотернівка, н.п., Верхньодніпровський пов. – 1054  
 Веселотернівськ (Веселотернівка), с., Катеринослав. пов. – 15  
 Веселофедорівське, с., Катеринославський пов. – 15  
 Весільна, мог., Качкарівська вол., Херсонський пов. – 1520  
 Веслоухова (Феліціанівка), н.п., Ананьївський пов. – 953  
 Ветлуга, р. – 1  
 Ветштейна, хут., Кронауська вол., Херс. пов. – 1052, 1053  
 Вечірне (Петрівка, Петровське, Другоприморське), с.,  
 Дніпровський пов. – 51, 95, 96, 176, 233, 556  
 Вечірній Кут, заліз. ст., Верхньодніпр. пов. – 1052, 1053  
 Вечірня (Петрівка), ек., Дніпровський пов. – 556  
 Виборг, губ. м. – 1  
 Виборного, хут., Любомирська вол., Херс. пов. – 1052, 1053  
 Виглядай, колодязь, Дніпровський пов. – 556  
 Виглядай, сарай, Дніпровський пов. – 556  
 Вигода, ст., Під.-Зах. заліз., Одеський пов. – 920-923  
 Вигода, хут., Одеський пов. – 959  
 Вигодка, н.п., Ананьївський пов. – 955  
 Видава, н.п., Київська губ. – 943  
 Виднога, бал., Любомирська вол., Херс. пов. – 1052, 1053  
 Видножина, бал., Мелітопольський пов. – 896  
 Видножинська, діл., Мелітопольський пов. – 896  
 Видрова, мог., Балацьківська вол., Херсонський пов. – 2305  
 Вижна (Новогерманівка), н.п., Тираспольський пов. – 955, 966  
 Вижна, хут., Малаївська Друга вол., Тирасп. пов. – 1023  
 Вижний, яр, Тираспольський пов. – 1024  
 Визирівка, с., Катеринославський пов. – 15  
 Визирка, заліз. роз'їзд, Широків. вол., Херс. пов. – 1052, 1053  
 Викульчуго, хут., Одеський пов. – 959  
 Вила, бал., Слісаветградський пов. – 952  
 Вила Широкий, яр, Ананьївський пов. – 965  
 Вилейка, заліз. ст. – 1  
 Вилейка, р. – 1  
 Виливаївське, оз., Мелітопольський пов. – 156  
 Вили, бал., Ананьїв., Одеський пов. – 956, 962  
 Виноградівка, н.п., Слісаветградський пов. – 947  
 Виноградник, хут., Малаївська Друга вол., Тирасп. пов. – 1023  
 Виноградне, оз., бас. р. Дніпро, Білозерська вол., Херсонський  
 пов. – 960, 1154, 1475  
 Виноградний, яр, Глікстальський окр., Тирасп. пов. – 1026  
 Виноградове, с., Катеринопільський пов. – 15  
 Винопіль, с., Катеринопільський пов. – 8  
 Винярського (Вайса), хут., Гофнунгстальська вол.,  
 Тираспольський пов. – 1023  
 Винярського (Розалівка), хут., Гофнунгстальський,  
 Тираспольський пов. – 955  
 Випхана, н.п., Київська губ. – 943  
 Вирва, бал., Одеський пов. – 959  
 Виска (Велика Виска), н.п., Слісаветградський пов. – 966  
 Висока, мог., Київська губ. – 943  
 Висока, мог., Балацьківська вол., Херсонський пов. – 2305  
 Висока, мог., біля м. Архангельськ, Великоолександрівська  
 вол., Херсонський пов. – 1094, 1097, 2179  
 Висока, мог., Великоолександрівська вол., Херс. пов. – 1706  
 Висока, мог., біля кол. Новоберислав, Херсонський пов. –  
 1834, 1835, 1836  
 Високе, с., Катеринославський пов. – 15  
 Високі Байраки, н.п., Слісаветградський, Олександрійський  
 пов. – 948, 966, 967  
 Високі Байраки (Касьянова), н.п., Олександр. пов. – 948  
 Високобайрацька, вол., Олександрійський пов. – 928-935  
 Високопілля, заліз. ст., Херсонський пов. – 920-923  
 Високопільська, вол., Херсонський пов. – 920-923  
 Висоцького Є., ек., Любомирська вол., Херс. пов. – 1052, 1053  
 Висоцького П., ек., Любомирська вол., Херс. пов. – 1052, 1053  
 Висоцького (Миколаївка), н.п., Слісаветград. пов. – 952  
 Височинівка, н.п., Олександрійський пов. – 948  
 Висуцько(ке) (Бату́рин, Вису́нь), посад, Херс. пов. – 28, 31-34,  
 920-923, 966, 967, 1052-1054, 1056, 1058, 1118, 1261, 1285,  
 1432-1435, 1712-1714, 1916, 1934, 2016, 2018, 2020, 2102,  
 2149, 2150, 2418, 2420, 2423, 2424, 2459  
 Висуцька, бал., Херсонський пов. – 28, 32, 33, 1433, 1436,  
 1437, 1619, 1622, 1916, 2102, 2426  
 Висуцька, бал., Любомирська вол., Херс. пов. – 2426  
 Висуцька, каз.-обр. стаття, Херсонський пов. – 2059  
 Висуцьке (Кошине, Мар'ївка, Мар'янівка), с.,  
 Володимирівська вол., Херс. пов. – 1652, 1719, 1878  
 Висуцькі (Висунцеви, Висунцівка), хут., земля м. Херсон,  
 Херсонський пов. – 960, 1054, 2298, 2299, 2457  
 Висунцеве(ви) (Висунські, Висунцівка), н.п., Херсонський р-н,  
 Херсонський окр. – 2459  
 Висунцеви(е) (Висунські, Висунцівка), н.п., земля м. Херсон,  
 Херсонський пов. – 1052, 1053  
 Висунцівка (Висунські, Висунцеве(ви), с., Музиківська вол.  
 Херсонський пов. – 2456  
 Вису́нь, ст., Катеринослав. заліз., Олександр. пов. – 920-923  
 Вису́нь (Бату́рин, Вису́нь(ке), с., Херс. пов. – 4, 28  
 Вису́нь (Вису́сь), р., Херс. пов. – 4, 28, 31, 34, 36-38, 966, 977,  
 980-982, 984, 1052-1058, 1116, 1118, 1205, 1221, 1254,  
 1261, 1262, 1264, 1266, 1273, 1275, 1277, 1285, 1288, 1289,  
 1340, 1414, 1432, 1433, 1436, 1437, 1500, 1512, 1597, 1598,  
 1619, 1620-1623, 1626, 1629, 1652, 1665, 1676, 1679, 1681,  
 1712-1714, 1719, 1728, 1734, 1776, 1778, 1801, 1845, 1846,

1864, 1866, 1878, 1894, 1897, 1899, 1901, 1902, 1916, 1984, 1987, 2021, 2102, 2105-2107, 2109, 2121, 2246, 2251, 2270-2273, 2275, 2281-2283, 2308, 2311, 2335, 2418, 2423, 2424, 2426, 2427, 2439

Висусь (Висунь), р., Херсонський пов. – 1776

Вись (Велика Вись), р., Єлисавет. пов. – 946, 947, 966, 967

Висянка, н.п., біля м. Новомиргород, Єлисаветград. пов. – 966

Витихів, с., Катеринопільський пов. – 8

Витівська, бал., земля посада Боговяленськ, Херсонський пов. – 1052, 1053

Витошевське (Андриянівка, Витошевського, Нейгоф), н.п., Гофнунгстальська вол., Тирасп. пов. – 1023

Витошевського (Андриянівка, Витошевське, Нейгоф), н.п., Тирасп. пов. – 955

Витязеві, н.п., Єлисаветградський пов. – 947

Витязівка (Нечаївка), н.п., Ольвіопольський, Бобринецький, Єлисаветградський пов. – 952, 966, 967, 996

Витязівська, вол., Єлисаветградський пов. – 920-942, 969-991

Вихватинці, н.п., Подільська губ. – 964

Вичегда, р. – 1

Вичища, о., бас. р. Дніпро, Київська губ. – 944

Вишерка, р. – 1

Вишиванка, с., Богопільський пов. – 7

Вишнепіль (Вишнеполе), с., Катеринопільський пов. – 8

Вишнеполе (Вишнепіль), н.п., Київська губ. – 946

Вишня Голова, бал., Одбівасилів. вол., Херс. пов. – 1485

Вишняківка, н.п., Олександрійський пов. – 944

Вишняківка (Вишнякова), н.п., Єлисаветград. пов. – 952

Вишнякова (Вишняківка), н.п., Єлисаветград. пов. – 966

Виштенецька, митна застава, Вержолов. митний округ – 1

Вищепилівка (Бутівка, Черниківка, Черняківка), н.п., Олександрійський пов. – 944

Вищі Верещаки, н.п., Київська губ. – 944

Вібе, хут., Заградівська вол., Херсонський пов. – 1052, 1053

Вібе Я., хут., Заградівська вол., Херсонський пов. – 1052, 1053

Вівнянська, каз.-обр. стаття, Олександр. пов. – 1016

Вівсянка, н.п., Єлисаветградський пов. – 951

Вігдорівське, пустище, Вавилівська вол., Херс. пов. – 1196

Вігдорівський (Вігдорова), хут., Одбівасилівська вол., Херсонський пов. – 1484

Вігорова, дача, Вавилівська вол., Херсонський пов. – 1209

Вігорова (Вігдорівський), хут., Одбівасилівська вол., Херсонський пов. – 960

Відалене, пустище, Нововоронцовська вол., Херсонський пов. – 1232-1234, 1468, 1469, 1977, 1978, 1979

Відрадний, хут., Тягинська вол., Херсонський пов. – 1052, 1053, 2030-2033, 2241, 2242

Візникова, мог., Великоолексан. вол., Херс. пов. – 1094, 1097

Військове, с., Катеринославський пов. – 15

Військове (Військовий форштадт), р-н, м. Херсон – 2298

Військове стрільбище, м. Херсон – 2299

Військовий, ринок, м. Миколаїв – 1052, 1053

Військовий форштадт (Військове), район, м. Херсон – 960

Військовий, цвинтар, м. Берислав, Херсон. пов. – 1119, 1120

Військовий шпиталь, м. Херсон – 2293

Війтове, н.п., Київська губ. – 944

Вікентіївка (Вікентіївка Перша), н.п., Тирасп. пов. – 955

Вікентіївка Друга, н.п., Захарівська вол., Тирасп. пов. – 1023

Вікентіївка Перша (Вікентіївка), н.п., Тирасп. пов. – 1023

Вікторівка, н.п., Ананівський пов. – 953

Вікторівка, н.п., Демидівська вол., Тирасп. пов. – 956, 1023

Вікторівка (Безруківка), н.п., Малігонівська вол., Тираспольський пов. – 1023

Вікторівка (Багачева), н.п., Новопетрівська вол., Тираспольський пов. – 955, 1023

Вікторівка (Вікторове, Петерсталь), с., хут., Одбівасилівська вол., Херсонський пов. – 960, 1113, 1278-1281, 1455, 1903, 1911, 2127, 2379

Вікторівка (Піщаний Брод), н.п., Ананівський пов. – 965

Вікторівка (Ранського), н.п., Тирасп., Одес. пов. – 959, 966

Вікторове (Вікторівка, Петерсталь), хут., Одбівасилівська вол., Херсонський пов. – 1282-1284, 1298

Вікторштадт (Андреусове, Кагарлик, Когарлик, Маркове), н.п., Ольвіопольський, Єлисаветградський пов. – 946, 967

Вікторштадтська, вол., Єлисаветград. пов. – 924-942, 969-991

Вільна, губ. м. – 1

Вільна Україна, сел., Голопристанський р-н, Херс. окр. – 2459

Вільне, сел., Чаплинський р-н, Херсонський окр. – 2459

Вільне, оз., біля швед. кол., Херсонський пов. – 1813, 2380

Вільне Пасовисько, каз. пустоп. земля, Дніпр. пов. – 177, 692

Вільне Пустище, діл., п-в Чонгар, Дніпр. пов. – 959

Вільний Порт, н.п., Голопристанський р-н, Херс. окр. – 2459

Вільного скотарства, землі, Дніпр. пов. – 49, 50, 232, 870

Вільхівка, хут., Качкарівська вол., Херс. пов. – 1527

Вільхівка (Вільхова, Вільховий Дніпро, Корабельна, Новий), р., бас. р. Дніпро, Білозерська вол., Херс. пов. – 1556

Вільхова (Вільхівка, Вільховий Дніпро, Корабельна, Новий), р., бас. р. Дніпро, Білозерська вол., Херсонський пов. – 1533, 1731-1733

Вільховий, о., бас. р. Дніпро, Херсонський пов. – 960

Вільховий Дніпро (Вільхівка, Вільхова, Корабельна, Новий), р., бас. р. Дніпро, Білозір. вол., Херс. пов. – 960, 1052, 1053

Вільчинський, прикордонний перехідний пункт, Олександрівський митний округ – 1

Вільшанка, бал., Єлисаветградський пов. – 951

Вільшанка, н.п., Київська губ. – 946

Вільшанка, н.п., біля н.п., Хочевате, Подільська губ. – 950

Вільшанка, н.п., біля н.п., Чемирпіль, Подільська губ. – 950

Вільшанка (Вуїчеве, Іванівка), н.п., Єлисавет. пов. – 946

Вільшанка (Маслове), н.п., Ольвіопольський, Єлисаветградський пов. – 951, 966, 967

Вільшанка (Полушкина), н.п., Єлисаветград. пов. – 952

Вільшанка, р., Київська губ. – 943

Вільшанка, р., притока р. Вись, Єлисавет. пов. – 946

Вільшанка, слобода, Київська губ. – 946

Вільшанська, вол., Єлисаветград. пов. – 920-942, 969-991

Вімське (В'ямське), н.п., пошт ст., Ананів. пов. – 953

Віндава, порт, біля м. Ріга – 1

Віндавська, митниця, Ризький митний округ – 1

Віноградарів, кооператив, біля с. Основа, Каховський р-н, Херсонський окр. – 2460

Вінтеля (Миколаївка), н.п., Єлисаветградський пов. – 947

Вінтер-Вейцен-Люш, яр, Тираспольський пов. – 1038

Вінцентська, митниця, Вержоловський митний округ – 1

Вірівка (Снежкоблоцького), н.п., Понятівська вол., Тираспольський пов. – 958, 1023

Вірівка, хут., Козацька вол., Херс. пов. – 1052, 1053

Віровчина (Віровкіна, Віровчин, Віровчина), бал., Херсонський пов. – 1196, 1213, 1432

Віровчинський, хут., Вавилівська вол., Херс. пов. – 1196

Віровкіна (Віровчина, Віровчин, Віровчина), бал., Херсонський пов. – 2419

Віровчин, яр, Херс. пов. – 4, 13, 28, 32, 33, 1266, 2298

Віровчина (Віровкіна, Віровчин, Віровчина), бал., яр, Херсонський пов. – 19, 20, 960, 1052, 1053, 1113, 1198, 1209, 1214, 1231, 1267-1271, 1279, 1280, 1433, 1455, 1459, 1460, 1485, 1662, 1780, 1928, 1929, 2014-2016, 2018, 2151-2154, 2193, 2195, 2292, 2299, 2301, 2418, 2421, 2422

Віровчина, р., Херсонський пов. – 5, 6, 30, 960, 1055, 1065, 1066, 1230, 1319, 2298, 2456 зв., 2457

Віровчина Балка, ур., Калузька вол., Музиківська вол., Херсонський пов. – 1785, 2147, 2148, 2456, 2457

Віровчине, оз., бас. р. Дніпро, Білозерська вол., Херсонський пов. – 5, 6, 30, 1475, 2298, 2456

Віровчини, хут., Херсонський пов. – 1054

Віровчинська, вул., м. Херсон – 2293, 2295, 2296

Віровчинський, хут., Вавилівська вол., Херс. пов. – 1209

Вісла, р., Царство Польське – 1

Віста (Німців католиків), хут., Гофнунгстальська вол., Тираспольський пов. – 1023

Вістернічень (Вісторничани), н.п., Тирасп. пов. – 966

Вістернічани (Вістернічень), н.п., Ананівський пов. – 953

Вітвицької, хут., Миколаїв. 1-ша вол., Херс. пов. – 1052, 1053

Вітебськ, губ. м. – 1

Вітовка, с., Херсонський пов. – 4

Вітовка (Ольгопіль), н.п., Ольвіопольський пов. – 966, 1933

Вітовська, вул., м. Херсон – 2293, 2295, 2296

Вітрівка, н.п., Київська губ. – 944

Вітрова, бал., Новомиколаївська вол., Херсонський пов. – 1052, 1053, 1653

Вітрова (Вітрове, Цардар, Цареводар, Цареводар Перший, Царів Дар), с., Калузька вол., Херсонський пов. – 1052, 1053, 2269, 2270-2273, 2308

Вітрове (Ветрова, Цардар, Цареводар Перший, Царів Дар.), с.,

Березнегуватський р-н, Херсонський окр. – 2459  
Вітульдів Брід, н.п., Подільська губ. – 951  
Владикавказ, губ. м. – 1  
Владиславівка, Крим п-ів – 993  
Владиславівська, митна застава, Вержболовський митний округ – 1  
Владиславка, н.п., Демидівська вол., Тирасп. пов. – 956, 1023  
Власенка та Бондаря, хут., Балацьківська вол., Херсонський пов. – 1052, 1053  
Власівка, н.п., біля н.п. Озеріще, Олександр. пов. – 949, 966  
Внадний, яр, Кам'янська вол., Покров. вол., Херс. пов. – 1606  
Вовків (Вовк, Райків), хут., Тираспольський пов. – 956  
Вовківка, н.п., Олександрійський пов. – 948  
Вовківка (Вовкове, Волкова), н.п., Тирасп. пов. – 966  
Вовківська, бал., Одеський пов. – 959  
Вовківський, хут., Одеський пов. – 959  
Вовк (Вовків, Райків), хут., Євгенів. вол., Тирасп. пов. – 1023  
Вовкова, мог., Одеський пов. – 959  
Вовкове (Восківка, Волкова), н.п., Тирасп. пов. – 1026, 1037  
Вовкове (Нейлібенталь), н.п., Євгенів. вол., Тирасп. пов. – 1023  
Вовкодаве, ур., Дніпровський пов. – 273  
Вовнігське, с., Катеринославський пов. – 15  
Вовча, бал., Єлисаветградський пов. – 952  
Вовча, бал., Одеський пов. – 959  
Вовча, бал., Олександрійський пов. – 948  
Вовча, бал., Херсонський пов. – 954  
Вовча, бал., Херсонський пов. – 960  
Вовча(чий), бал., Херсонський пов. – 954, 1052, 1053, 1056  
Вовча (Вовчий), бал., Тираспольський пов. – 955, 1024  
Вовча, бал., Новоодес. вол., Херс. пов. – 957, 1052, 1053, 1376  
Вовча, бал., Кисляківська вол., Херс. пов. – 1052, 1053  
Вовча, бал., Криворізька вол., Херсонський пов. – 1052, 1053  
Вовча, бал., Новомиколаївська вол., Херсонський пов. – 1052, 1053, 1518, 2251  
Вовча, бал., Полтавська вол., Херсонський пов. – 1716  
Вовча, бал., Качкарівська вол., Херсонський пов. – 2126  
Вовча, лощ., Дніпровський пов. – 261  
Вовча, мог., Одеський пов. – 957  
Вовча, мог., Великоолександрівський вол., Херс. пов. – 1706  
Вовча, протока, Козацька вол., Херсон. пов. – 1581-1583  
Вовча, скотарня, Новоодеска вол., Херсон. пов. – 957  
Вовча Балка (Велике Вовче), н.п., Подільська губ. – 951  
Вовче Гирло, оз., Дніпровський пов. – 400  
Вовче, болото, Перекопський пов. – 18  
Вовче (Реймарівка, Ремарівка, Ремарова), н.п., Тираспольський пов. – 955  
Вовче, оз., Дніпровський пов. – 302  
Вовче, пустище, Михайлів. вол., Херс. пов. – 1516, 1537, 1824  
Вовче, пустище, Широкивська вол., Херсонський пов. – 1589  
Вовчий, хут., Київська губ. – 943  
Вовчий, хут., Одеський пов. – 959  
Вовчий, хут., Малаївська Друга вол., Тирасп. пов. – 1023  
Вовчий, хут., Нововоронцовська вол., Херс. пов. – 1052, 1053  
Вовчий, яр, Єлисаветградський пов. – 951  
Вовчий, яр, біля н.п. Рівне, Єлисаветградський пов. – 952  
Вовчий, яр, Гур'ївська вол., Херсон. пов. – 957, 1052, 1053  
Вовчий, яр, Ананівський пов. – 965  
Вовчий, яр, Олександрійський пов. – 1015  
Вовчий, яр, Любомирська вол., Херсонський пов. – 2426  
Вовчий Яр, хут., Миколаїв. Перша вол., Херс. пов. – 1052, 1053  
Вовчі, хут., Кисляківська вол., Херсон. пов. – 1052, 1053, 2402  
Вовчі Байраки, с., Катеринославський пов. – 15  
Вовчків, хут., Петровірівська вол., Тирасп. пов. – 1023  
Вовчок, н.п., Подільська губ. – 950  
Водине, с., Катеринославський пов. – 8  
Водопій, заліз. ст., Херсонський пов. – 920-923, 1054  
Водопійне, с., Дніпровський пов. – 51  
Водопійні (Лук'янова), хут., Херсон. пов. – 957, 1052-1054  
Водородина (Водоройна), р., бас. р. Дніпро, Старошведська вол., Херсонський пов. – 2391  
Водопойна (Водородина), р., бас. р. Дніпро, Старошведська вол., Херсонський пов. – 2391  
Водяна, бал., Дніпровський пов. – 757  
Водяна, бал., біля н.п. Йолкіне, Єлисаветград. пов. – 946  
Водяна, бал., біля м. Єлисаветград, Єлисаветград. пов. – 947  
Водяна, бал., біля н.п. Григорівка, Єлисаветград. пов. – 952  
Водяна, бал., біля н.п. Рівне, Єлисаветградський пов. – 952  
Водяна, бал., Привільнян. вол., Херс. пов. – 1052, 1053, 1332  
Водяна, бал., біля хут. Лизогуба, Грушівська вол., Херсонський пов. – 954, 2404  
Водяна, бал., біля р. Дніпро, Грушівська вол., Херс. пов. – 954  
Водяна, бал., Кам'янська вол., Мар'ян. вол., Херс. пов. – 1724  
Водяна, р., Ольвіопол., Єлисаветградський пов. – 947, 952, 966  
Водяна, р., Михайлівська вол., Херс. пов. – 1052, 1053, 2430  
Водяна, хут., Єлисаветградський пов. – 952  
Водяна Балка, с., Качкарівська вол., Херс. пов. – 2129-2135  
Водяна Балка (Водяне, Йолкіна), н.п., Ольвіопол. пов. – 966  
Водяне, с., Катеринославський пов. – 15  
Водяне, с., біля р. Громокля, Привільнянська вол., Херсонський пов. – 4, 13, 966, 1052-1055, 1933  
Водяне, с., Мелітопольський пов. – 126, 153-160, 172, 173, 175, 221, 874, 889  
Водяне, с., біля м. Генічеськ, Дніпровський пов. – 757  
Водяне, н.п., Київська губ. – 943  
Водяне, н.п., біля н.п. Тишківка, Ольвіопольський, Єлисаветградський пов. – 946, 966  
Водяне, н.п., біля н.п. Знам'янка, Олександр. пов. – 948  
Водяне, н.п., Єлисаветградський пов. – 947, 966  
Водяне, н.п., біля н.п. Петрове, Олександр. пов. – 966  
Водяне, н.п., біля н.п. Чечеліївка, Олександр. пов. – 966  
Водяне (Водяна Балка, Йолкіна), н.п., Єлисавет. пов. – 946  
Водяне (Гулькевича), н.п., Ольвіопольський, Єлисаветградський пов. – 952, 966  
Водяне (Малесва), н.п., Ольвіопольський, Єлисаветградський пов. – 946, 966  
Водяне, оз., Дніпровський пов. – 156  
Водяненко, бал., Херсонський пов. – 954  
Водяни, хут., Тираспольський пов. – 955  
Водяний, струмок, Новоросійська губ. – 13  
Водяний (Гребера), хут., Новопетрів. вол., Тирасп. пов. – 1023  
Водяний, яр, біля н.п. Петрове, Олександр. пов. – 966  
Водяний, яр, біля н.п. Ганнівка, Антонівська вол., Херсонський пов. – 966, 1056, 1057, 1286  
Водяний, яр, біля р. Інгул, Херсонський пов. – 1055  
Водяний, яр, біля с. Костянтинівка, Кам'янська вол., Херсонський пов. – 1056  
Водяний, яр, біля н.п. Златоустівське, Михайлівська вол., Херсонський пов. – 1056  
Водяньський, хут., Грушівська вол., Херс. пов. – 1052, 1053  
Воеводське (Акацатове), н.п., Лисогирська вол., Єлисаветградський пов. – 951  
Вознесенка, с., Дніпр. пов. – 53, 128, 140, 178, 179, 300, 702  
Вознесенська, вол., Єлисаветград. пов. – 920-942, 969-991  
Вознесенська, мог., Тирасп. пов. – 958  
Вознесенське, сел., Єлисаветград. пов. – 1004  
Вознесенське, сел., Дніпровський пов. – 51  
Вознесенське намісництво, Тираспольський пов. – 10  
Вознесенський, пов., Вознесенська губ. – 7  
Вознесенськ, ст., Під-Зах. заліз., Єлисаветград. пов. – 920-923  
Вознесенськ, м., Єлисаветградський пов. – 924-942, 968-991, 1004, 1026, 2217-2219  
Вознесенськ, мог., Ананьїв. пов. – 965  
Вознесенської церкви, земля, с. Різдянське, Дніпр. пов. – 689  
Возсіятська, вол., Єлисаветград. пов. – 920-942, 969-991  
Возсіятське, н.п., Єлисаветград. пов. – 1054, 2261  
Воїнівка, н.п., Олександр. пов. – 948  
Воїнове (Новознесенівка), н.п., Єлисаветград. пов. – 946  
Войничів (Сороків), хут., Захар'їв. вол., Тирасп. пов. – 1023  
Войнівка, н.п., Олександр. пов. – 948, 966  
Войнівка (Покатилова), н.п., Ольвіопольський, Єлисаветградський пов. – 947, 966  
Войнова (Сорокова), кол., Тираспольський пов. – 955  
Вокшилове (Ворошилове), оз., Дніпровський пов. – 160  
Вокзальний, хут., Михайлівська вол., Херс. пов. – 1052-1054  
Вокулина (Вакулова), бал., Михайлів. вол., Херс. пов. – 2435  
Вокулин (Бургунський), хут., Козацька вол., Херсонський пов. – 1052, 1053  
Волга, заліз. ст. – 1  
Волга, р. – 1  
Воливальський (Воливильський), лим., бас. р. Дніпро, Старошведська вол., Херсонський пов. – 2391, 2392  
Воливильський (Воливальський), лим., бас. р. Дніпро, Старошведська вол., Херсонський пов. – 21  
Волкова, н.п., біля н.п. Степанівка, Ананівський пов. – 955



Волкова, н.п., біля кол. Слов'яносербська, Одеський пов. – 956  
Волкова (Вовкове, Вовківка), н.п., біля н.п. Северинівка, Одеський пов. – 959  
Волкова, хут., земля кол. Львова, Херс. пов. – 1684, 1685  
Волконського, ек., хут., Кисляков. вол., Херс. пов. – 1052-1054  
Волконського, хут., Тираспольський пов. – 10  
Волконської, хут., Херсонський пов. – 960  
Волноваха, н.п., Херсонська губ. – 993  
Волований (Валиванка), яр, Дніпровський пов. – 89, 91  
Волове, н.п., Подільська губ. – 950  
Волованський, лим., Дніпровський пов. – 89  
Воловий, яр, біля р. Гнилий Єланець, Новоодеська вол., Херсонський пов. – 966, 1055  
Воловий, яр, Качкарівська вол., Херс. пов. – 1052, 1053, 1382  
Воловий, яр, біля м. Очаків, Одеський пов. – 1010  
Волов'ячий, яр, біля н.п. Микільське, Олександр. пов. – 1015  
Вологда, губ. м. – 1  
Володарського, радгосп, Бериславський р-н, Херс. окр. – 2460  
Володимирівка, с., Катеринославський пов. – 15  
Володимирівка, с., Дніпр. пов., Каховський р-н, Херсонський окр. – 51, 180-183, 334, 732, 734, 866, 2459, 2460  
Володимирівка, н.п., Єлисаветградський пов. – 966  
Володимирівка, н.п., біля н.п. Братське, Ольвіопол. пов. – 966  
Володимирівка, с., Єлисаветградський пов. – 1052, 1053  
Володимирівка, с., Скадовський р-н, Херсонський окр. – 2459  
Володимирівка, хут., Кисляківська вол., Херс. пов. – 1052, 1053  
Володимирівка (Булгакова), н.п., Бобринецький, Єлисаветградський пов. – 952, 995, 996  
Володимирівка (Буряківка), н.п., Київська губ. – 946  
Володимирівка (Володимирівське), н.п., Володимирівська вол., Херс. пов. – 967, 1052, 1053, 1058, 1254-1257, 1273, 1275, 1285-1289, 1293, 1383, 1384, 1386, 1473, 1500, 1716, 1717, 1734, 1832, 1842, 1843, 1850, 1861, 1863, 1909, 1917, 2059, 2103, 2104, 2106, 2108-2110, 2270, 2275, 2283  
Володимирівка (Левшина), н.п., Єлисавет. пов. – 947, 966, 967  
Володимирівка (Нерубайка), н.п., Єлисаветград. пов. – 952  
Володимирівка (Оврагівка), н.п., Олександр. пов. – 944  
Володимирівка (Попівка), н.п., Єлисаветград. пов. – 946  
Володимирівка (Солдатське), с., Дніпровський пов., Голопристанський р-н, Херсонський окр. – 638-640, 642-644, 671, 674, 675, 2459  
Володимирівка (Володимиро-Тригубівка, Оленівка, Тригубівка), с., Михайлівська вол., Херс. пов. – 1052, 1053  
Володимирівка (Тугарек), с., Дніпровський пов. – 51, 62  
Володимирівка і Малівка, дача ген. меж., Херс. пов. – 1909  
Володимирівська, вол., Єлисаветград. пов. – 920-942, 969-991  
Володимирівська, вол., Херсонський пов. – 920-942, 969-991, 1052, 1053, 1277, 1289, 1291, 1292, 1840 зв., 1841, 1842, 1850, 2228  
Володимирівська, каз.-обр. стаття, Володимирівська вол., Херсонський пов. – 1288, 1293, 1385, 1389  
Володимирівське, с., Володимирівська вол., Херс. пов. – 1432  
Володимирівське лісництво, хут., Володимирівська вол., Херсонський пов. – 1052, 1053  
Володимирівський Притулок, хут., Володимирівська вол., Херсонський пов. – 1052, 1053  
Володимиро-Тригубівка (Оленівка, Тригубівка), с., Михайлівська вол., Херс. пов. – 1860  
Володимирського лісництва, земля, Володимирівська вол., Херсонський пов. – 1071, 1186, 1735, 2410  
Володимир, губ. м. – 1  
Володівка, хут., Козацька вол., Херсонський пов., Бериславський р-н, Херсонський окр. – 1052, 2459, 2460  
Володківка, н.п., Олександрійський пов. – 1015  
Волозьська, зат., бас. р. Дніпро, Старошведська вол., Херсонський пов. – 2391, 2392  
Волозьська, р., бас. р. Дніпро, Старошведська вол., Херсонський пов. – 21, 2391, 2392  
Волозьський, ерик, бас. р. Дніпро, Старошведська вол., Херсонський пов. – 2392  
Волозьський, лим., бас. р. Дніпро, біля кол. Шведська, Херсонський пов. – 21, 1576, 2391, 2392, 2393, 2395  
Волокнувата, р., бас. р. Дніпро, Білозерська вол., Херсонський пов. – 960, 1154  
Волокнувате, оз., бас. р. Дніпро, Херсонський пов. – 960  
Волоконка (Волхонка, Новорепівка), с., Дніпр. пов. – 875, 881  
Волосова, хут., Білозерська вол., Херсон. пов. – 1052, 1053  
Волоська, мог., Одеський пов. – 957  
Волоське, с., Катеринославський пов. – 15  
Волоський, яр, Тираспольський пов. – 956  
Волохівець, с., Київське Намісництво – 8  
Волохина, ек., Привільнянська вол., Херс. пов. – 1052, 1053  
Волохина, тартак, м. Херсон – 2293  
Волохина, хут., Тягинська вол., Херс. пов. – 1052, 1053  
Волохина В., хут., Тягинська вол., Херс. пов. – 1052, 1053  
Волохина І., хут., Тягинська вол., Херсон. пов. – 1052, 1053  
Волохиної, ек., Вавилівська вол., Херс. пов. – 1052, 1053  
Волохиної, хут., Привільнянська вол., Херс. пов. – 1052, 1053  
Волохинська (Болотяна), вул., м. Херсон – 2295, 2296  
Волочиська, митниця, Радзивилівський митний округ – 1  
Волошина, н.п., Олександрійський пов. – 948  
Волошине (Волошинівка), н.п., Олександр. пов. – 949  
Волошинівка (Волошине), н.п., біля с. Червона Кам'янка, Олександрійський пов. – 966  
Волошка, р., бас. р. Дніпро, Качкарівська вол., Херсонський пов. – 1501-1504, 1517, 1576, 2395  
Волхов, р. – 1  
Волховського, хут., Херсонський пов. – 960  
Волхонка (Волоконка, Новорепівка), с., Дніпр. пов. – 51, 89  
Волхонське (Святотроїцьке), н.п., Ананьївський пов. – 953  
Вольгополовай, бал., Ананьївський пов. – 953  
Вольного (Щасливські), хут., Ананьївський пов. – 965  
Вольське (Вольського), н.п., біля н.п. Давидів Брід, Великоолександрівська вол., Херсон. пов. – 1055  
Вольського (Вольське), с., біля р. Інгулець, Великоолександрівська вол., Херсонський пов. – 4  
Вольфарма, хут., Херсонський пов. – 960  
Волянівка (Алтеста, Улянівка), н.п., Одеський пов. – 959  
Вонюча, бал., Херсонський пов. – 954  
Воринь, яр, Богопільський пов. – 7  
Вормс, нім. кол., Херс., Одеський пов. – 956, 966, 1026  
Вороб'ївка, н.п., Гофнунгстал. вол., Тирасп. пов. – 955, 1023  
Вороб'ївка (Стінкувате), н.п., Єлисаветград. пов. – 951  
Вороб'їова, мог., Олександрійський пов. – 948  
Вороб'їове, сел., Одбівосилівська вол., Херс. пов. – 2087  
Вороб'їове (Нейберлін), н.п., Гофнунгстальська вол., Тираспольський пов. – 1023  
Ворожба, заліз. ст., біля м. Чернігів – 1  
Ворождин (Приютівка), хут., Олександрійський пов. – 948  
Ворона, бал., Єлисаветградський пов. – 947  
Ворона, р., Катеринославський пов. – 15  
Воронж, губ. м. – 1  
Воронина, бал., Калужька вол., Херс. пов. – 1438  
Воронина (Антонівка), н.п., Єлисаветград. пов. – 947  
Воронина, хут., Єлисаветградський пов. – 947  
Воронин, яр, Микільська вол., Херс. пов. – 1082, 2073, 2074  
Воронівка, н.п., Київська губ. – 944  
Воронівська, вол., Єлисаветград. пов. – 928-941  
Воронків, дол., Подільська губ. – 964  
Воронків, н.п., Подільська губ. – 964  
Воронківська, пошт. ст., Подільська губ. – 964  
Воронкова, хут., Балацьківська вол., Херс. пов. – 1052, 1053  
Воронне, оз., бас. р. Дніпро, Качкарівська вол., Херсонський пов. – 1501-1504  
Воронова (Петринівка, Петрівка), н.п., Єлисавет. пов. – 952  
Воронцівка, хут., Захар'ївська вол., Тирасп. пов. – 1023  
Воронцівська, вул., м. Берислав, Херс. пов. – 1119, 1120  
Воронцівська, вул., м. Херсон – 2293, 2295, 2296, 2399  
Воронцівське (Нововоронцовка, Нововоронцівське), сел., Новоодеська вол., Херс. пов. – 1052, 1053, 1294  
Воронцова (Іванівка), н.п., Херсонський пов. – 954  
Воронцова (Микільське, Миколаївка, Нововоронцовка), м-ко, Нововоронцівська вол., Херсонський пов. – 1721  
Воропанове, н.п., біля м. Бобринець, Бобринець. пов. – 995  
Ворошилове (Вокшилове), оз., бас. р. Дніпро, Дніпровський пов. – 153, 156  
Воскресенка, с., Бердянський пов. – 48  
Воскресенка (Безрукова, Воскресенське), н.п., Ольвіопольський, Ананьївський пов. – 1023  
Воскресенка (Воскресенське, Скачевського, Скачівське), н.п., Ананьївський пов. – 1023  
Воскресенка (Когунле, Когенли), с., Дніпровський пов. – 51, 59, 68, 69, 199, 517, 570  
Воскресенська, вул., м. Берислав, Херс. пов. – 1119, 1120

Воскресенська, вул., с. Березнегувате, Херсонський пов. – 1628, 1629, 1888, 2166, 2167, 2168  
 Воскресенська, церква, с. Березнегувате, Херс. пов. – 1776  
 Воскресенське, заліз. ст. – 1  
 Воскресенське, с., Богопільський пов. – 7  
 Воскресенське, с., Херсонський пов. – 27  
 Воскресенське, н.п., біля н.п. Луб'янка, Ольвіопольський пов. – 966, 1026  
 Воскресенське, н.п., біля н.п. Софіївка, Ольвіопол. пов. – 966  
 Воскресенське (Безрукова, Воскресенка), н.п., Ананьївський, Ольвіопольський пов. – 955, 966  
 Воскресенське (Воскресенськ, Горохівка), с., посад, Херсонський пов. – 966, 1026, 1055, 1204, 1432-1435, 1439, 1510, 1689, 1701, 2216-2219  
 Воскресенське (Жураховської), н.п., Ольвіопольський, Єлисаветградський пов. – 952, 966  
 Воскресенське (Воскресенка, Скачевського, Скачівське), н.п., Ананьївський пов. – 955  
 Воскресенськ(кий) (Воскресенське, Горохівка), посад, Херсонський пов. – 920-923, 957, 1608, 1768, 1869, 1870  
 Воскресіння Христового, церква, м. Берислав, Херс. пов. – 21  
 Восточник, бал., Єлисаветградський пов. – 946  
 Восточник (Мар'ївка), н.п., Єлисаветградський пов. – 951  
 Восьма Рота (Мартинош, Мартонош(ша), н.п., Єлисаветградський пов. – 947  
 Вошива, бал. Єлисаветградський пов. – 952  
 Вошива (Вошивий), бал., Михайлівська вол., Херсонський пов. – 954, 1052, 1053  
 Вошива, мог., Великоолександрівська вол., Херс. пов. – 1706  
 Вошива, р., притока р. Інгул, Єлисаветград. пов. – 952, 966  
 Вошиве, н.п., Київська губ. – 943  
 Вошиве (Новопокровськ(ке), Покровське), н.п., Покровська вол., Херс. пов. – 954, 1052-1054, 1057, 1724, 1859  
 Вошивий, хут., біля с. Нововоронцовка, Нововоронцов. вол., Херсонський пов. – 1725  
 Вошивий, яр, Херс. пов. – 954  
 Вошивий (Вошива), бал., яр, Херсонський пов. – 966, 1056  
 Вошиво-Комстромська, каз.-обр. стаття, Кам'янська вол., Покровська вол., Херсонський пов. – 1604, 1605  
 Воякевича і Беляєва, хут., Кисляківська вол., Херсонський пов. – 1052, 1053  
 Врадївка, ст., Під-Зах. заліз., Ананьївський пов. – 920-923  
 Врадївка, н.п., Ананьївський пов. – 953, 967  
 Врадївська, бал., Ананьївський пов. – 965  
 Врадївська, вол., Ананьївський пов. – 920-942, 969-991  
 Всіх Святих (Кладовищенська), церква, м. Херсон – 2293  
 Вудотурків, с., Ольгопільський пов. – 9  
 Вуїча, хут., Єлисаветградський пов. – 946  
 Вуїчеве (Вільшанка, Іванівка), н.п., Єлисаветград. пов. – 946  
 Вуїчеве (Пугачиха, Семигір'я), н.п., Олександр. пов. – 944  
 Вуковар, н.п., біля н.п. Федвар, Єлисаветград. пов. – 966  
 Вуковичівка, н.п., Тираспольський пов. – 966  
 Вукутичева (Михайлівка), н.п., Єлисаветград. пов. – 952  
 Вульфа (Вольфова), н.п., Тираспольський пов. – 956  
 Вульфа, хут., Петровірівська вол., Тирасп. пов. – 955  
 Вульфа (Баронівка), с., Богопільський пов. – 7  
 Вульфа (Джиованів, Джуанів), хут., Петровірівська вол., Тираспольський пов. – 1023  
 Вульфа (Іванівка), н.п., Тираспольський пов. – 955  
 Вольфова (Вульфа), н.п., Петровірів. вол., Тирасп. пов. – 1023  
 Вурстера, ек., Дніпровський пов. – 1052, 1053  
 Вхідка, оз., бас. р. Дніпро, Херсонський пов. – 1727  
 Вчительська, семінарія, м. Херсон – 2293  
 В'яземка (Рибальче), с., Дніпровський пов. – 51  
 В'яземка, дача, Дніпровський пов. – 685  
 В'язівок, н.п., Київська губ. – 943  
 В'язівське, н.п., Київська губ. – 943  
 В'язиця, м. Херсон – 1052, 1053, 1060, 2293  
 В'ямське (Вімське), н.п., Тираспольський пов. – 966  
 Вязьма, заліз. ст. – 1  
 Вятка, губ. м. – 1  
 Вятка, р. – 1  
 Г  
 "Г", сел., Дніпровський пов. – 144, 145, 146  
 Габур, яр, Тираспольський пов. – 1024  
 Гавенос, н.п., Подільська губ. – 964  
 Гаврикова, бал., Любомирська вол., Херс. пов. – 1539  
 Гавриленка, хут., Любомирська вол., Херс. пов. – 1052, 1053  
 Гаврилівка, мог., Ізмаїльський пов. – 2458 зв.  
 Гаврилівка, ек., Вавилівська вол., Херсонський пов. – 1230  
 Гаврилівка (Гаврилівська, Фальц-Фейна), ек., Золотобалківська вол., Херсонський пов. – 1295, 1799  
 Гаврилівка, с., Золотобалківська вол., Херсонський пов., Качкарівський р-н, Херсонський окр. – 3, 966, 1052-1054, 1056, 1080, 1295, 1296, 1445, 1612, 1616, 1639, 1640, 1775, 1786, 1788, 1799, 2459  
 Гаврилівка, с., Дніпровський пов. – 784  
 Гаврилівка, с., Мелітопольський пов. – 836, 837, 838, 841, 843  
 Гаврилівка, н.п., біля н.п., Звенигорівка, Олександр. пов. – 966  
 Гаврилівка, пустище, п-ів Чонгар, Дніпровський пов. – 418, 419, 676, 813  
 Гаврилівка, хут., Великоолександрівська вол., Херсонський пов. – 1297, 2201, 2202  
 Гаврилівська (Гаврилівка, Фальц-Фейна), ек., Золотобалківська вол., Херсонський пов. – 1052, 1053  
 Гаврилівська, заліз. ст., Золотобалківська вол., Херсонський пов. – 1054  
 Гаврилівська, пошт. ст., Золотобалківська вол., Херс. пов. – 1052, 1053, 1057, 1786, 1787, 1788, 1799  
 Гаврилове, оз., бас. р. Дніпро, Білозір. вол., Херс. пов. – 1154  
 Гавриша В., хут., Вавилівська вол., Херс. пов. – 1052, 1053  
 Гавриша П., хут., земля, м. Херсон, Херс. пов. – 2299  
 Гавриша Х., хут., земля м. Херсона, Херс. пов. – 2299  
 Гавриш, р., бас. р. Дніпро, Херсонський пов. – 1725  
 Гаврюка, хут., Одбівовасилівська вол., Херс. пов. – 1260  
 Гаврюків, яр, біля н.п. Калатаївка, Олександр. пов. – 1015  
 Гаврюлюка, хут., Дніпровський пов. – 605  
 Гадерима (Гедиримова, Дороцько), н.п., Захарівська вол., Тираспольський пов. – 955  
 Гаджа, хут., Володимирівська вол., Херс. пов. – 1052, 1053  
 Гаджибейський (Аджибейський, Хаджибейський), лим., Одеський пов. – 959, 968  
 Гадириш, хут., Тираспольський пов. – 958  
 Гадость, оз., бас. р. Дніпро, Качкарівська вол., Херсонський пов. – 1507, 1509  
 Гадулянівка (Гидулянівка), н.п., Гофнунгстальська вол., Тираспольський пов. – 955  
 Гадюча, бал., Любомирська вол., Херсонський пов. – 1864  
 Гадюча, коса, Тилігульський лим., Одеський пов. – 959  
 Гадючий, яр, Новобуз. вол., Херсонський пов. – 1063  
 Гадючі, мог., Одеський пов. – 957  
 Гайтани, с., Дніпровський пов. – 433  
 Гаївка, н.п., Єлисаветградський пов. – 946  
 Гаївка, хут., Новопетрівська вол., Тирасп. пов. – 958, 1023  
 Гаїсівка, н.п., Новопетрівська вол., Тирасп. пов. – 1023  
 Гайворон, н.п., Подільська губ. – 950  
 Гайдасва, мог., Ананьївський пов. – 965  
 Гайдайські, мог., Одеський пов. – 957  
 Гайдамацька, бал., Ананьївський пов. – 965  
 Гайдамацький, яр, Одеський. пов. – 962  
 Гайдамацькі (Траскевича), хут., Ананьїв. пов. – 965  
 Гайдацький, яр, Олександрійський пов. – 948  
 Гайдая (Миколаївський), хут., Білозірська вол., Херсонський пов. – 1052, 1053  
 Гайдуків, о., бас. р. Дніпро, Олександрійський пов. – 944  
 Гайман, дол., біля дол. Великі Чаплі, Дніпр. пов. – 66  
 Гайман (Гайманська), дол., біля н.п. Великий Рогачик, Дніпровський пов. – 692, 870  
 Гайман, яр, Дніпровський пов. – 692  
 Гайман(ни), с., біля с.Новотроїцьке, Дніпров. пов. – 43,553  
 Гайманська (Гайман), дол., біля н.п. Великий Рогачик, Дніпровський пов. – 174, 175, 857, 858, 874  
 Гайнашська, митна застава, Ризький митний округ – 1  
 Галаганівського тов. селян-власників земля, Одбівовасилівська вол., Херсонський пов. – 1312  
 Галаганка, бал., Криворізька вол., Херс. пов. – 1879  
 Галаганка, бал., Мар'янська вол., Херс. пов. – 954, 1052, 1053  
 Галине (Ганнівка, Ганнівка Перша), с., Антонівська вол., Херсонський пов. – 1052-1054  
 Галицинівка (Голицинівка), с., Кисляківська вол., Херсонський пов. – 1052, 1053  
 Галка, хут., Новопетрівська вол., Тираспольський пов. – 1023  
 Галаганівська, скотарня, Херсонський пов. – 960

Гадючка, р., бас. р. Дніпро, Золотобалківська вол., Херсонський пов. – 1446, 1447

Галаганівка, заліз. ст., Херсонський пов. – 920-923

Галаганівка, н.п., Олександрійський пов. – 944, 966, 1015

Галаганівка, н.п., Одбідовасилівська вол., Херсонський пов., Снігурівський р-н, Херсонський окр. – 960, 1052-1054, 1214, 1279, 1280, 1299-1317, 1333, 1334, 1338, 1344, 1345, 1459, 1460, 1474, 1477-1480, 1482, 1513-1515, 1555, 1703, 1726, 1739, 1898, 1910-1912, 1921, 2042, 2045, 2079, 2127, 2128, 2172, 2242, 2244, 2245, 2254, 2257, 2258, 2260, 2310, 2332, 2333, 2336, 2379, 2454, 2459

Галаганівська, вол., Херсонський пов. – 2452, 2454

Галупова, бал., Тираспольський пов. – 955

Галупове, н.п., Тираспольський пов. – 955

Галухина (Великий Потьомкінський, Маслів, Потьомкіна), о., бас. р. Дніпро, Білозерська вол., Херсонський пов. – 960

Галухина, хут., Херсонським пов. – 960

Галухина (Сербинова), хут., Херсонський пов. – 960

Галушкова (Василівка), н.п., Єлисаветградський пов. – 952

Гальченка (Комарівка), н.п., Ананьївський пов. – 953

Гальчина, сарай, Дніпровський пов. – 554

Гамбурова (Петрівка), н.п., Ананьївський пов. – 953

Гамільтона, хут., Ананьївський пов. – 965

Гамова, н.п., Одеський пов. – 957

Ганге, заліз. ст., Фінляндія – 1

Гангул, яр, Богопільський пов. – 7

Гандзюлів, хут., Ананьївський пов. – 953

Гандрабура, н.п., Тираспольський пов., Ананьївський пов. – 953, 966, 967, 1025

Гандрабурська, вол., Ананьївський пов. – 920-942, 969-991

Гані, хут., Ананьївський пов. – 965

Ганівка, н.п., Тирасп. пов. – 956

Ганківка, бал., Грушів. вол., Херс. пов. – 1111, 2264, 2265, 2404

Ганнине (Ганнівка), с., Херс. пов. – 13

Ганнинська, вол., Єлисаветградський пов. – 920-942, 969-991

Ганнинське, н.п., Олександрійський пов. – 966

Ганнинське, н.п., Єлисаветградський пов. – 967

Ганнинське, н.п., біля н.п. Богданівка, Катеринослав. пов. – 15

Ганнинське, н.п., біля м. Нікополь, Катеринослав. пов. – 15

Ганнинське (Ананьівка, Мартиновських, Струкове), н.п., Ольвіопол. пов. – 966

Ганнинське (Андонівка), н.п., Ольвіопольський, Бобринецький пов. – 966, 996

Ганнинське (Оленівка), н.п., Ольвіопольський, Бобринецький пов. – 966, 996

Ганнинське-Божеданівка (Божеданівка, Стогівка), н.п., Єлисаветградський пов. – 947

Ганнібалівська, вул., м. Херсон – 2293, 2295, 2296

Ганнібалівські, хут., земля м. Херсон, Херсон. пов. – 2298

Ганнівка, ек., Любомирська вол., Херсонський пов. – 1671

Ганнівка, заліз. ст., Верхньодніпровський пов. – 967

Ганнівка, н.п., біля н.п. Алферівка, Катеринослав. пов. – 15

Ганнівка, н.п., біля н.п. Євстафіївка, Катеринослав. пов. – 15

Ганнівка, н.п., Херсонський пов. – 26

Ганнівка, н.п., Бердянський пов. – 43, 48, 786, 887

Ганнівка, хут., Дніпровський пов. – 61, 595, 790, 813

Ганнівка, н.п., біля н.п. Глинські, Олександр. пов. – 944

Ганнівка, н.п., біля н.п. Гаївка, Єлисаветгр. пов. – 946

Ганнівка, н.п., біля м. Миргород, Єлисаветград. пов. – 947

Ганнівка, н.п., біля н.п. Журавка, Ананьївський пов. – 953

Ганнівка (Ганнине), н.п., Заградівська вол., Калужька вол., Херсонськиц пов. – 954, 1049-1054, 1426, 1427, 1458, 1718

Ганнівка, н.п., Михайлівська вол., Херсон. пов. – 1052-1054

Ганнівка, н.п., біля н.п. Василюве, Ананьїв. пов. – 956, 1026

Ганнівка, н.п., біля н.п. Гниленьке, Ольвіопол. пов. – 966

Ганнівка, с., біля н.п. Крамарева Балка, Золотобалківська вол., Херс. пов., Качкарівський р-н, Херс. окр. – 966, 1052, 1053, 1080, 1320, 1382, 1446, 1447, 1530, 2003, 2189, 2459

Ганнівка, н.п., біля н.п. Луб'янка, Ольвіопол. пов. – 966

Ганнівка, н.п., біля н.п. Бешбайрак, Єлисаветград. пов. – 967

Ганнівка, хут., Нововоронцовська вол., Херс. пов. – 1466

Ганнівка (Андріївка), н.п., Єлисаветградський пов. – 946

Ганнівка (Безродної), м-ко, Єлисаветградський пов. – 952

Ганнівка (Ганнівка Друга), н.п., Антонів. вол., Херс. пов. – 1054

Ганнівка (Галине, Ганнівка Перша), н.п., біля н.п. Баратівка, Антонівська вол., Херсонський пов. – 966, 1285

Ганнівка (Грозинського), н.п., Ананьївський пов. – 953

Ганнівка (Жахівка), н.п., Ананьївський пов. – 965

Ганнівка (Караказелева), н.п., Єлисаветград. пов. – 952

Ганнівка (Карачунка), н.п., Єлисаветградський пов. – 947, 966

Ганнівка (Катеринівка), н.п., Єлисаветградський пов. – 952

Ганнівка (Келеповського), н.п., Ольвіопольський пов. – 966

Ганнівка (Крива), н.п., Єлисаветградський пов. – 952

Ганнівка (Лазичівка), н.п., Олександрійський пов. – 949

Ганнівка (Левицького), н.п., Єлисаветградський пов. – 952

Ганнівка (Лещенкова), н.п., Олександрійський пов. – 948, 966

Ганнівка (Мовчанівка), н.п., Олександрійський пов. – 944

Ганнівка (Перова), хут., Одеський пов. – 956

Ганнівка (Хайновського), н.п., Єлисаветград. пов. – 952

Ганнівка Друга (Ганнівка, Ганнівка Мала), с., Антонівська вол., Херсонський пов. – 1052, 1053, 1904, 2013

Ганнівка Мала (Ганнівка, Ганнівка Друга), с., Антонівська вол., Херсонський пов. – 1052, 1053

Ганнівка Перша (Галине, Ганнівка), Антонівська вол., Херсонський пов. – 1052, 1053, 1332, 2013

Ганнівська, вол., Єлисаветградський пов. – 920-942, 969-991

Ганнівська Забора, біля р. Дніпро, с., Катеринослав. пов. – 15

Ганнівська Забора, с., біля с. Карлівка, Катеринослав. пов. – 15

Ганнівське, н.п., біля р. Тилігуд, Богопільський пов. – 7

Ганнівський, хут., Катеринославський пов. – 1052, 1053

Ганно-Апанли, н.п., Бердянський пов. – 48

Ганнопокровка (Ганнопокровське), н.п., Петровірівська вол., Тираспольський пов. – 1023

Ганнопокровське, (Ганнопокровка), н.п., Тираспольський, Одеський пов. – 956

Ганське (Антонівка, Ганського), н.п., Тираспольський, Ананьївський пов. – 1023

Ганське (Іванівка), н.п., Петровірів. вол., Тирасп. пов. – 1023

Ганське (Ольгівка), н.п., Петровірів. вол., Тирасп. пов. – 1023

Ганського, хут., Володимирівська вол., Херс. пов. – 1052, 1053

Ганського (Антонівка, Ганське), н.п., Тирасп. пов. – 956

Ганського (Миколаївка), н.п., Богопільський, Ананьївський пов. – 7, 953

Ганусенка (Шапошнікова), хут., Білозірська вол., Херсонський пов. – 1052, 1053

Гапка, оз., бас. р. Дніпро, Херсонський пов. – 960

Гапсальська, митна застава, Санкт-Петербурзький митний округ – 1

Гапсина (Олександрівка), н.п., Єлисаветград. пов. – 947

Гапсине, н.п., Єлисаветградський пов. – 952

Гаражине (Горожене, Горожине), с., Херс. пов. – 4, 966, 1056

Гаражинів (Гаражина, Горожина), бал., Антонівська вол., Херсонський пов. – 1056

Гаражин (Горожина, Гаражинів), бал., Херс. пов. – 966

Гараїм, хут., Київська губ. – 943

Гаралина, с., біля р. Інгул, Херсонський пов. – 4

Гараскина, хут., Дніпровський пов. – 605

Гардашівка, с., Катеринопільський. пов. – 8

Гаркавого, хут., Дніпровський пов. – 605

Гарліса, с., Богопільський пов. – 7

Гарман, хут., біля н.п. Булгаківка, Одеський пов. – 957

Гарман, хут., біля кол. Рорбах, Одеський пов. – 956

Гарман, хут., Балац. вол., Херсонський пов. – 2304, 2305

Гарман, хут., Бериславський р-н, Херсонський окр. – 2460

Гарман, сел., Качкарівський р-н, Херс. окр. – 2459, 2460

Гарманська, бал., Одеський пов. – 957

Гармацькі, хут., Подільська губ. – 964

Гармашка, ур., Дніпровський пов. – 273

Гармса, хут., Заградівська вол., Херсон. пов. – 1052, 1053

Гарнобарського, хут., Мелітопольський пов. – 913

Гартанів, хут., Київська губ. – 943

Гарути, хут., Херсонський пов. – 960

Гасана, хут., Дніпровський пов. – 607

Гатчине, заліз. ст. – 1

Гаузена, мог., Херсонський пов. – 960

Гах, р., Єлисаветградський пов. – 946

Гаюсове (Анастасівка), н.п., Тирасп. пов. – 1026, 1036

Гвоздавська, вол., Ананьївський пов. – 920-942, 969-991

Гвоздичевої (Дабичівка), н.п., Єлисаветград. пов. – 947

Гвозденка (Григорівка), хут., Одбідовасилівська вол., Херсонський пов. – 1052, 1053

Гвоздівка, н.п., біля н.п. Бобрік, Тираспольський, Ананьївський пов. – 953, 966, 967, 1025

Гданцівка, н.п., біля н.п. Кривий Ріг, Єлисаветградський,

Олександрійський пов. – 966, 1052, 1053  
Гегелівка, с., Катеринославський пов. – 15  
Гедерим (Гидерим), н.п., Тирасп., Ананьїв. пов. – 966, 1025  
Гедеримівська, земська дача, Тираспольський пов. – 1023  
Гедеримівського товариства, хут., Росіянівська вол., Тираспольський пов. – 1023  
Гедиримова (Гадерима, Дорошколь), н.п., Захар'ївська вол., Тираспольський пов. – 1023  
Гедзилів Яр, р., Подільська губ. – 950  
Гедзилове, н.п., Подільська губ. – 950  
Гедройца (Чорнопольського), ек., Вавилівська вол., Херсонський пов. – 1052, 1053  
Гейка, бал., Олександрійський пов. – 948  
Гейкіна, с., Єлисаветградський пов. – 2  
Гейківка, ст., Катеринославська заліз., Олександрійський пов. – 920-923, 1052, 1053  
Гейківка, н.п., Олександрійський пов. – 1054  
Гелеверівка, мог., Єлисаветградський пов. – 951  
Геленгаль (Чорногірка, Чорногірська, Чорногорського, Цетин), нім. кол., Тирасп., Одес. пов. – 956, 966, 1023  
Гелескулівка, н.п., біля н.п. Карпівка, Тирасп. пов. – 966  
Гельсінгфорс, губ. м., Фінляндія – 1  
Гембича (Ковалівка), н.п., Єлисаветградський пов. – 947  
Генадіве, пустище, Тираспольський пов. – 1029, 1037  
Генадіївка, н.п., біля н.п. Мурашівка, Тираспольський пов. – 966, 1029, 1037, 1041  
Геній, н.п., Подільська губ. – 951  
Генічеська, митна застава, Таганрозький митний округ – 1  
Генічеськ (Генічі, Усть-Азовськ(ке), Усть-Азовка), м., Мелітопольський пов. – 1, 67, 128, 144, 168, 580, 621, 804, 805, 809-811, 850, 891, 893, 894, 993  
Генічі (Генічеськ, Усть-Азовськ(ке), Усть-Азовка), м., Мелітопольський пов. – 71, 892  
Генріхів, хут., земля м. Миколаїв, Херс. пов. – 1052, 1053  
Георгієва, хут., Одбівовасилівська вол., Херс. пов. – 1052, 1053  
Георгіївка (Георгіївське), с., Одбівовасилівська вол., Херсонський пов. – 1928  
Георгіївка (Кефали, Кефалівка), н.п., Олександр. пов. – 948  
Георгіївка (Красноглазівка), н.п., Єлисаветград. пов. – 952  
Георгіївка (Харитонівка), н.п., Херсонський, Одеський пов. – 956, 1014, 1050, 1318, 1392, 1393, 1487, 2046  
Георгіївка, хут., Олександрійський пов. – 944  
Георгіївське (Георгіївка), с., Одбівовасилівська вол., Херсонський пов. – 1319  
Георгіївське (Григорівка, Ластухине), н.п., Олександрійський пов. – 1015  
Георгіївський, молитовний будинок, с. Малі Копані, Дніпровський пов. – 442  
Георгсфельд, хут., Дніпровський пов. – 328  
Герасимів, яр, Тираспольський пов. – 10  
Герасимівка, н.п., Ананьївський пов. – 956  
Герасимова (Бакасмка, Балай, Букаївка, Букаїмка, Улянівка), н.п., Тираспольський пов. – 956  
Герасимова, яр, Гур'ївська вол., Херс. пов. – 957, 1052, 1053  
Герасимова, яр, Антонівська вол., Херс. пов. – 1927  
Герасимова Щурівка, с., Катеринославський пов. – 15  
Герасимовського, хут., Тираспольський пов. – 1025  
Гербельський, хут., Антонівська вол., Херс. пов. – 1052, 1053  
Гербеля (Баратівська), ек., Антонівська вол., Херсонський пов. – 1052, 1053  
Герби, н.п., Царство Польське – 1  
Гербине, с., Ольгопільський пов. – 9, 950  
Гербська, митниця, Калишський митний округ – 1  
Герварта, хут., Володимирівська вол., Херс. пов. – 1052, 1053  
Гергелеве (Гергілівка, Гергілеве), пустище, Золотобалківська вол., Херсонський пов. – 26, 1049, 1051, 1080, 1247, 1248, 1249, 1320, 1321, 1445-1447, 1525-1528, 1580, 1641, 1838, 1847-1849, 2406, 2409  
Гергілеве (Гергелеве, Гергілівка), пустище, Золотобалківська вол., Херс. пов. – 1639, 1640, 1852, 2003, 2187-2189, 2249  
Гергілівка (Гергелеве, Гергілеве), пустище, Золотобалківська вол., Качкарівська вол., Херсонський пов. – 1530, 1806, 1807, 1809-1811, 2007  
Герезанівка, н.п., Київська губ. – 946  
Германів-Ольгівка (Германівський), хут., Малаївська Друга вол., Тираспольський пов. – 1023  
Германівка, н.п., Єлисаветградський пов. – 952  
Германівка, н.п., Малаївська 2-га вол., Тирасп. пов. – 953, 1023  
Германівський, хут., біля хут. Килияна, Малаївська Друга вол., Тираспольський пов. – 953, 1023  
Германівський (Германів-Ольгівка), хут., Малаївська Друга вол., Тираспольський пов. – 953  
Герра, хут., Великоолександрів. вол., Херс. пов. – 1052, 1053  
Гертів, сарай, кошара, Великоолек. вол., Херс. пов. – 1052, 1053  
Гертій (Стримба), яр, Ананьївський пов. – 953  
Гертоп, хут., біля м. Григоріополь, Тирасп. пов. – 1023  
Гертоп, колодязь, Тираспольський пов. – 1030  
Герцелєва, н.п., Ананьївський пов. – 956  
Герценбергів (Стадний), хут., Одеський пов. – 956  
Гесель, яр, Одеський пов. – 963  
Гесса, сарай, Дніпровський пов. – 800  
Гетьманівка, н.п., Подільська губ. – 950  
Гетьманська, бал., Одеський пов. – 955  
Гетьманська, дол., Дніпровський пов. – 126  
Гетьманський, хут., Новопетрів. вол., Тирасп. пов. – 958, 1023  
Гетьманський (Савицький, Савицького), хут., Новопетрівська вол., Тираспольський пов. – 955, 1023  
Гетьманців, хут., Балацьківська вол., Херс. пов. – 1052, 1053  
Гидерим, н.п., Подільська губ. – 964  
Гидерим (Гедерим), н.п., Ананьївський пов. – 953  
Гидулянів, хут., Дніпровський пов. – 273  
Гидулянівка (Гадулянівка), н.п., Гофнунгстальська вол., Тираспольський пов. – 1023  
Гижицького, ек., Євгенівська вол., Тирасп. пов. – 1023  
Гижицького (Миколаївка, Миколаївка Перша), н.п., Ананьївський пов. – 965  
Гижицького (Падимів), хут., Одеський . пов. – 956  
Гижицького, хут., Одеський пов. – 957  
Гизина, ур., Дніпровський пов. – 797, 798  
Гизине, діл., Дніпровський пов. – 184-186, 555  
Гинкула, хут., Єлисаветградський пов. – 952  
Гирли (Великі Гирли), с., Золотобалківська вол., Херс. пов. – 1052, 1053, 1976  
Гирли (Лутова Балка, Лутове), н.п., Золотобалківська вол., Херсонський пов. – 1051, 1232, 1233, 1445  
Гирли, пристань, Херсонський пов. – 920, 921, 922, 923  
Гирлівське лісництво, хут., Золотобалківська вол., Херсонський пов. – 1052, 1053  
Гирло, бас. р. Дніпро, Херсонський пов. – 1727  
Гиртія (Стримба), яр, Тираспольський пов. – 1025  
Гиряєва, мог., Кам'янецька вол., Покровська вол., Херсонський пов. – 1605  
Гички, хут., Вавилівська вол., Херсонський пов. – 1052, 1053  
Гички, хут., Одбівовасилівська вол., Херс. пов. – 1052, 1053  
Гільдендорф, нім. кол., Тирасп. пов., Одеський пов. – 959, 966, 967, 1008  
Гільдендорфська (Кутузівська), вол., Одеський пов. – 969, 970, 972-991  
Гімназична, вул., м. Херсон – 2293, 2295, 2296, 2300  
Гіржава (Базавлук-Кам'янка, Базавлуцька Кам'янка), н.п., Херсонський пов. – 954  
Гіржове (Гіржівка, Філіціянівка), н.п., Новопетрівська вол., Тираспольський пов. – 955, 1023  
Гіржівка (Гіржове, Філіціянівка), н.п., Тирасп. пов. – 966  
Гірка, ек., Одбівовасилівська вол., Херсон. пов. – 1052, 1053  
Гіркало, оз., біля р. Дніпро, Олександрійський пов. – 945  
Гірке, оз., Дніпровський пов. – 268  
Гірки, с., Катеринопільський пов. – 8  
Гірки (Блажкової), хут., Качкарів. вол., Херс. пов. – 1052, 1053  
Гірницька, бал., Олександрійський пов. – 948  
Главчева, хут., Гофнунгстальська вол., Тирасп. пов. – 1023  
Гладиш, бал., Тираспольський пов. – 955, 1024  
Гладка, р., бас. р. Дніпро, Херсонський пов. – 21-23  
Гладкова, хут., Золотобалківська вол., Херс. пов. – 1052, 1053  
Гладкова В., хут., Качкарівська вол., Херс. пов. – 1052, 1053  
Гладкова Ф., хут., Качкарівська вол., Херс. пов. – 1052, 1053  
Гладкого, хут., Дніпровський пов. – 43  
Глазенапінська, вул., м. Миколаїв – 2403  
Глазового, хут., Миколаїв. Перша вол., Херс. пов. – 1052, 1053  
Глазової, хут. Володимирівська вол., Херс. пов. – 1052, 1053  
Глафіривка (Домузли), с., Мелітопольський пов. – 887  
Глексталь (Глинне, Гліксталь, Глюксталь), н.п., Тираспольський пов. – 1039  
Глибока, бал., Олександрійський пов. – 948

Глибока, бал., біля н.п. Кременувате, Єлисаветград. пов. – 952  
Глибока, бал., біля н.п. Мишерошівка, Єлисаветград. пов. – 952  
Глибока, бал., біля н.п. Новоукраїнка, Єлисаветград. пов. – 952  
Глибока, бал., біля м. Ананьїв, Ананьївський пов. – 953  
Глибока, бал., Тираспольський пов. – 955  
Глибока, бал., біля хут. Проценкові, Херсонський пов. – 960, 961, 1052, 1053  
Глибока, бал., Ананьївський пов. – 965  
Глибока, бал., Володимирів. вол., Херс. пов. – 1052, 1053, 1255  
Глибока, бал., біля н.п. Адамівка, Херс. пов. – 1067  
Глибока, бал., Любомирська вол., Херс. пов. – 1352, 1353  
Глибока, бал., Білозерська вол., Херсонський пов. – 1475  
Глибока, лощина, Дніпровський пов. – 421  
Глибока, р., Дніпровський пов. – 160  
Глибока, р., Одеський пов. – 959  
Глибока Кобильня (Кобильня), яр, Великоолександрівська вол., Херсонський пов. – 954, 1052, 1053  
Глибока Пристань, дача, Станіславська вол., Херсонський пов. – 1324, 2124  
Глибока Пристань (Глибоке), хут., Станіславська вол., Херсонський пов. – 966, 1052, 1053, 1057  
Глибока Пристань, ур., Станіславська вол., Херс. пов. – 1057  
Глибоке (Глибока Пристань), н.п., Станіславська вол., Херсонський пов. – 1054  
Глибоке, оз., біля р. Омельник, бас. р. Дніпро, Дніпровський пов. – 153, 156, 157, 160  
Глибоке, оз., біля р. Раківка, бас. р. Дніпро, Дніпровський пов. – 153, 156, 160  
Глибоке, оз., бас. р. Дніпро, Білозір. вол., Херс. пов. – 266, 1152  
Глибоке, оз., біля р. Тямин, Київська губ. – 943  
Глибоке, оз., бас. р. Дніпро, Херсонський пов. – 960  
Глибоке, оз., бас. р. Дніпро, Козацька вол., Херсонський пов. – 1220, 1923, 1924  
Глибокий, лим., бас. р. Дніпро, Микіл. вол., Херс. пов. – 2034  
Глибокий, яр, Олександрійський пов. – 945  
Глибокий, яр, біля н.п. Тернівка, Херсонський пов. – 957  
Глибокий, яр, біля н.п. Дмитрівка, Одеський пов. – 957  
Глибокий, яр, біля кол. Зульц, Одеський пов. – 957  
Глибокий, яр, біля н.п. Красні Соколи, Тирасп. пов. – 956  
Глибокий, яр, Тираспольський пов. – 958  
Глибокий, яр, біля н.п. Ухівка, Олександрійський пов. – 1015  
Глибокий, яр, біля н.п. Кубанка, Тираспольський пов. – 1026  
Глибокий, яр, біля н.п. Дубосари, Тираспольський пов. – 1040  
Глибокий, яр, Тираспольський пов. – 1041  
Глибокий, яр, Херсонський пов. – 1067, 1068  
Глибокий, яр, біля р. Березань, Херсонський пов. – 1449  
Глибокий, яр, біля н.п. Олександрівка, Великоолександрівська вол., Херсонський пов. – 1706  
Глибокий, яр, біля н.п. Малахове, Херсонський пов. – 1711  
Глибокий, яр, Широківська вол., Херсонський пов. – 1879  
Глибокий Колодязь, хут., Качкарівська вол., Херс. пов., Качкарівський р-н, Херсонський окр. – 1052, 1053, 2459  
Глибокий Яр, бал., Ананьївський пов. – 953  
Глибокi, балки, біля н.п. Калагіля, Тирасп. пов. – 1028  
Глибокояр (Бондареве, Бодарівка), н.п., Захарівська вол., Тираспольський пов. – 955, 1023  
Глубочанська, каз.-обр. діл., Вавилівська вол., Херс. пов. – 1766  
Глубочанські, мог., Станіславська вол., Херсон. пов. – 1766  
Глибочок, н.п., Київська губ. – 946  
Глибочок, н.п., біля н.п. Капустянка, Подільська губ. – 950  
Глимбочок, н.п., біля н.п. Любомирка, Подільська губ. – 953  
Глинище, хут., Білозерська вол., Херс. пов. – 960, 1052, 1053  
Глинне, н.п., біля м. Тирасполь, Тирасп. пов. – 10, 966, 1044  
Глинне (Гліксталь, Глексталь, Глюксталь), нім. кол., Глікстал. окр., Тираспольський пов. – 955, 1023, 1024, 1026, 1030  
Глинська, н.п., Олександрійський пов. – 944, 966, 967  
Глинська, вол., Олександрійський пов. – 920-942, 969-991  
Глинські (Глікстальська), вол., Тирасп. пов. – 920-923  
Глиняна, бал., Єлисаветградський пов. – 951  
Глиняна, бал., біля н.п. Вершина-Кам'янка, Олександр. пов. – 948  
Глиняна, бал., біля н.п. Георгіївка, Олександр. пов. – 948  
Глиняна, мог., Олександрійський пов. – 948  
Глиняна Балка, н.п., Київська губ. – 946  
Глиняне, н.п., Єлисаветградський пов. – 951  
Глиняне, н.п., Коротнянська вол., Тираспольський пов. – 958, 1023, 1026, 1032  
Глиняне (Олександрівка), н.п., Олександрійський пов. – 948  
Глиняне, пристань, Тираспольський пов. – 920-923  
Глиняний, лим., Тираспольський пов. – 958  
Глиняний, яр, Олександрійський пов. – 948  
Глиняний, яр, Тираспольський пов. – 1024, 1030  
Глікстальська (Глинська), вол., Тираспольський пов. – 924-942, 969-991  
Гліксталь (Глексталь, Глинне, Глюксталь), нім. кол., Глікстальський окр., Тирасп. пов. – 955, 1023, 1026, 1030  
Глікстальський, окр., Тираспольський пов. – 1026  
Глодоси, бал., Єлисаветградський пов. – 946  
Глодоси (Сухий Ташлик), н.п., Ольвіопол. пов., Єлисаветградський пов. – 946, 947, 967  
Глодоска, вол., Єлисаветградський пов. – 920-942, 969-991  
Глубочанська, каз.-обр. діл., Станіславська вол., Херсонський пов. – 2173  
Глуха Підпільня, р., бас. р. Дніпро, Херсонський пов. – 1725  
Глухий, лим., бас. р. Дніпро, Херсонський пов. – 960  
Глухий, провулок, м. Херсон – 2293, 2295, 2296  
Глушина, бал., Херсонський пов. – 954  
Глушинський (Мушинського, Жеребківський), хут., Євгенівська вол., Тираспольський пов. – 1023  
Глушків, хут., Київська губ. – 943  
Глушків, хут., Єлисаветградський пов. – 952  
Глюксталь (Глексталь, Гліксталь, Глинне), нім. кол., Глікстальський окр., Тирасп. пов., – 966, 967, 1026  
Глядько, р., бас. р. Дніпро, Станіславська вол., Херсонський пов. – 2391, 2392  
Гнаденфельд (Благодатне), нім. кол., Орлофська вол., Херсонський пов. – 1052-1054, 1322, 1430, 1431, 2047  
Гнаденфельд (Нейкове), н.п., Демидівська вол., Тираспольський пов. – 1023  
Гнатівка, с., Катеринославський пов. – 15  
Гнатівка, н.п., Єлисаветградський пов. – 951  
Гнатівка, н.п., Ананьївський пов. – 953  
Гнатівка, м-ко, Одеський пов. – 956, 1007, 1014, 1487  
Гнатівка, н.п., Захарівська вол., Тираспольський пов. – 1023  
Гнила, бал., Олександрійський пов. – 948  
Гнила, бал., Одеський пов. – 959  
Гнила Лапинка, р., бас. р. Дніпро, Дніпр. пов. – 153, 156, 160  
Гниле, оз., Дніпровський пов. – 400  
Гниле, оз., Єлисаветградський пов. – 951  
Гниле, оз., бас. р. Дніпро, Старошведська вол., Херсонський пов. – 2391, 2392  
Гниле Море (Сиваш), оз., Дніпровський пов. – 51, 280, 300, 339, 340, 410-412, 414-416, 425-427, 432, 484, 495, 510, 511, 570, 676, 690, 691, 702, 762, 763, 767, 768, 770, 787, 790, 803, 804, 806, 807, 812-814, 848, 850, 2459  
Гниленька, р., Олександрійський пов. – 14, 1017  
Гниленьке, н.п., біля н.п. Кам'янувате, Ольвіопол. пов. – 966  
Гниленьке, оз, біля н.п. Крюків, Олександр. пов. – 1017  
Гнилий Єланець (Єланець, Гнилий Яланець, Солона), р., Єлисаветгр., Херсон. пов. – 928-942, 952, 957, 966, 967, 977, 980-982, 984, 1052, 1053, 1055, 1212, 1376  
Гнилий, ерик, бас. р. Дніпро, Старошвед. вол., Херс. пов. – 2391  
Гнилий, о., бас. р. Дніпро, Катеринославський пов. – 160  
Гнилий Прогной, р., бас. р. Дніпро, Дніпр. пов. – 153  
Гнилий Ташлик, р., Київська губ. – 943  
Гнилий Тікич, р., Київська губ. – 946  
Гнилий Тямин, р., Київська губ. – 943  
Гнилий Яланець (Гнилий Єланець, Єлонець, Солона), р., Херсонський пов. – 4  
Гнилова, р., бас. р. Дніпро, Херсонський окр. – 2460  
Гниловод, лим., бас. р. Дніпро, Качкарівська вол., Херсонський пов. – 262, 2049, 2050, 2051  
Гниловод, оз., бас. р. Дніпро, Качкарівська вол., Херсонський пов. – 262, 2049-2051  
Гниловод, р., бас. р. Дніпро, Качкарівська вол., Херсонський пов. – 262, 1757, 1813, 2049-2051, 2380  
Гнилувате, оз., бас. р. Дніпро, Старошведська вол., Херсонський пов. – 2391, 2392  
Гнилуха, оз., бас. р. Дніпро, Херсонський пов. – 960  
Гнилуха (Гнилушка, Гнилуша), р., бас. р. Дніпро, Микільська вол., Херсонський пов. – 960, 2073  
Гнилуша (Гнилушка, Гнилуха), р., бас. р. Дніпро, Микільська вол., Херсонський пов. – 2299, 2460  
Гнилушка (Гнилуха, Гнилуша), р., бас. р. Дніпро, Микільська вол., Херсон. пов. – 5, 6, 1130, 2293, 2298, 2456 зв. – 2457

Гнилуша, р., Херсонський пов. – 961  
Гнилянка, оз., бас. р. Дніпро, Олександрійський пов. – 945  
Гнилякове, н.п., Одеський пов. – 959  
Гняздовський, прикордонний перехідний пункт, Калишський митний округ – 1  
Гобта (Варварівка), н.п., Єлисаветградський пов. – 951  
Гобта (Олександрівка), н.п., Єлисаветградський пов. – 951  
Говарда, мог., земля м. Херсон, Херсонський пов. – 2193, 2194, 2195, 2298  
Говарду, пам'ятник, м. Херсон – 2293, 2298  
Говоруна, хут., Великоолександрівська вол., Херс. пов. – 1245  
Годарева (Годарівка, Годорева), пустище, Качкарівська вол., Херсонський пов. – 2341  
Годарівка (Годарева, Годорева), пустище, Качкарівська вол., Херсонський пов. – 25  
Годлевського, с., Богопільський пов. – 7  
Годлевського, хут., Тираспольський пов. – 1041  
Годорева (Годарева, Годарівка), пустище, Качкарівська вол., Херсонський пов. – 2114  
Годунова, хут., Одбівосилівська вол., Херс. пов. – 1052, 1053  
Гола, бал., біля н.п. Іванівка, Єлисаветградський пов. – 947  
Гола, бал., біля н.п. Семенасте, Єлисаветград. пов. – 952  
Гола, бал., Тираспольський пов. – 956  
Гола (Голенький), бал., земля кол. Львова, Херс. пов. – 1684  
Гола Пристань, дача, Дніпровський пов. – 443  
Гола Пристань, с., Дніпровський пов. – 6, 49-51, 54, 95, 147, 177, 227, 228, 241, 266, 272, 275, 311, 312, 315, 318, 320, 323, 324, 444, 485-491, 496, 610, 612, 614, 660, 661, 679-701, 721, 826, 855, 869, 1052-1054, 1448, 2447, 2448, 2459  
Голопристанська, дача, Дніпровський пов. – 324  
Голандські (Голянські, Келігейські), хут., Дніпр. пов. – 54, 55  
Гола Чудська, бал., Тираспольський пов. – 956  
Голдашівка, н.п., Подільська губ. – 950  
Голембівка (Олександрівка), н.п., Малігонівська вол., Тираспольський пов. – 1023  
Голенька, дача, земля кол. Львова, Херс. пов. – 1687  
Голенька, скотарня, Херсонський пов. – 960  
Голеньке, н.п., Ананьївський пов. – 965  
Голеньке, пустище, Тягинська вол., Херсонський пов. – 1217, 1323, 1682, 1687, 2246  
Голенький (Гола), яр, земля кол. Львова, Херсонський пов. – 1682, 1683  
Голенький, яр, біля н.п. Трихати, Херсонський пов. – 2250  
Голеркане, н.п., Бессарабська губ. – 1023  
Голий, прогной, бас. р. Дніпро, Херсонський пов. – 1080  
Голий, трактир, Херсонський пов. – 960  
Голикова (Булгарка), хут., Одеський пов. – 957  
Голикова (Цезарівський), хут., Понятівська вол., Тираспольський пов. – 1023  
Голикове, н.п., Київська губ. – 943  
Голикове, с., Катеринославська губ. – 1318  
Голикове, пустище, земля кол. Ігулець, Херс. пов. – 1489  
Голинських (Семенівка), н.п., Ольвіопол., Тираспольський пов. – 955, 1023  
Голинського (Семенівка), хут., Петровівська вол., Тираспольський пов. – 1023  
Голицина, мог., Київська губ. – 943  
Голицинівка (Галицинівка), с., Кисляковська вол., Херсонський пов. – 1054  
Голобородька, хут., біля н.п. Михайлівка, Миколаївська Перша вол., Херсонський пов. – 1052, 1053  
Голобородька, хут., біля н.п. Новокатеринівка, Миколаївська Перша вол., Херсонський пов. – 1052, 1053  
Голованівські, хут., Подільська губ. – 951  
Голованівськ, м-ко, Подільська губ. – 951  
Головата, мог., Дніпровський пов. – 556  
Головатенка, хут., Дніпровський пов. – 270  
Головка, хут., Великоолександрівська вол., Херс. пов. – 1707  
Головківка, бал., Олександрійський пов. – 948  
Головківка, н.п., Київська губ. – 943, 944  
Головкова, бал., Олександрійський пов. – 948  
Головкова, бал., Великоолек. вол., Херс. пов. – 25, 35, 1155  
Головкове Кіслище, оз., бас. р. Дніпро, Херс. пов. – 960  
Головквата, мог., Херсонський пов. – 954  
Головлєве (Головлівка, Головлівка), н.п., Богопіль. пов. – 7  
Головлівка (Головлєве, Головлівка), н.п., Ольвіопольський, Ананьївський пов. – 966, 967, 1019, 1020, 1021, 1022  
Головлівська, вол., Ананьївський пов. – 920-942, 969-991  
Головна євр. синагога, м. Херсон – 2293  
Головлівка (Головлєве, Головлівка), н.п., Ананьїв. пов. – 965  
Головної Чорноморської Миколаївської контори, земля, Херсонський пов. – 1229  
Голов'ятин, н.п., Київська губ. – 943  
Голодне (Олександрівка), н.п., Єлисаветградський пов. – 952  
Голопристанські, хут., Голопристан. р-н, Херс. окр. – 2459  
Голоскове, м-ко, Подільська губ. – 951  
Голта, ст., Під.-Зах. заліз., Ананьївський пов. – 920-923, 967  
Голта, с., Богопільський, Ольвіопольський, Ананьївський пов. – 7, 951, 966, 1001, 1002, 1003  
Голтянська, вол., Ананьївський пов. – 920-923  
Голтянський, хут., Єлисаветградський пов. – 951  
Голубенка та ін., хут., земля м. Херсон, Херс. пов. – 1052, 1053  
Голубий (Голубів), оз., бас. р. Дніпро, Микільська вол., Херсонський пов. – 2456  
Голубів (Голубий), оз., лим., бас. р. Дніпро, Микільська вол., Херсонський пов. – 5, 6, 960, 1052, 1053, 1082, 2073, 2457  
Голубівка, н.п., Олександрійський пов. – 966, 1015  
Голубова, бал., Олександрійський пов. – 948  
Голубцова, зат., бас. р. Дніпро, Олександрійський пов. – 1017  
Гольштат, нім. кол., Дніпровський пов. – 269  
Гольм(ма), н.п., Ананьївський пов. – 953, 966, 1025  
Гольський, прикордонний перехідний пункт, Калишський митний округ – 1  
Голянські (Голандські, Келігейські), хут., Дніпровський пов. – 51, 293, 605  
Голячка, ур., Дніпровський пов. – 273  
Гомана, хут., Дніпровський пов. – 610  
Гомель, заліз. ст. – 1  
Гомон, гирло, бас. р. Дніпро, Херсонський пов. – 1080  
Гомонський, прогной, бас. р. Дніпро, Золотобалківська вол., Херсонський пов. – 1080  
Гонората (Перешори), н.п., Подільська губ. – 953  
Гонорівка, с., Ольгопільський пов. – 9  
Гоноропуло(ве), хут., Дніпровський пов. – 683, 686  
Гончариха, с., Катеринопольський пов. – 8, 946  
Гончарів, хут., Херсонський пов. – 1050, 2250  
Гончарів, яр, земля кол. Єфінгар, Херсонський пов. – 1413  
Гончарівка, передмістя м. Ананьїв, Ананьївський пов. – 953  
Гончарка, ур., Дніпровський пов. – 273  
Гончарна, вул., м. Херсон – 2293  
Гончарнів, н.п., Єлисаветградський пов. – 966  
Гончарова, хут., Дніпровський пов. – 177, 265  
Гончарова, хут., Володимирівська вол., Херс. пов. – 1052, 1053  
Гончарова, хут., Привільнянська вол., Херс. пов. – 1052, 1053  
Гончарова, лощина, Дніпровський пов. – 305  
Гораба, н.п., Подільська губ. – 964  
Горбанів-Перший, хут., Дніпровський пов. – 305  
Горбанів-Другий, хут., Дніпровський пов. – 305  
Горбанівської (Ново'мар'янівка), н.п., Єлисаветград. пов. – 952  
Горбенка, хут., Михайлівська вол., Херсон. пов. – 1052, 1053  
Горбин, хут., Єлисаветград. пов. – 952  
Горбівська, бал., Привільнянська вол., Херс. пов. – 1538  
Горбове (Катеринівка), н.п., Привільнянська вол., Херсонський пов. – 957, 1052, 1053  
Горбуліна, хут., Володимирівська вол., Херс. пов. – 1052, 1053  
Горчакли, яр, Дніпровський пов. – 786  
Гордівський, яр, біля Дніпровського лим., Станіславська вол., Херсонський пов. – 1055  
Гордуватка (Городувата, Городуватка), н.п., біля н.п. Шестерня, Калужька вол., Миколаївська Перша вол., Херсонський пов. – 966, 1056, 1058, 1718  
Гор'єва, н.п., Ананьївський пов. – 953  
Гор'єве, н.п., Гофунгстгал. вол., Тирасп. пов. – 955, 967, 1023  
Гор'євська, вол., Тираспольський пов. – 924-942, 969-991  
Горжди, н.п., – 1  
Горждовська, митниця, Юрбурзький митний округ – 1  
Горинь, р., притока р. Прип'ять – 1  
Горіле, оз., бас. р. Дніпро, Козацька вол., Херс. пов. – 1220  
Горіле, с., Мелітопольський пов. – 885, 886, 890, 897, 898, 899, 901, 909, 913  
Горіхи, оз., бас. р. Дніпро, Херсонський пов. – 960  
Горіхове, оз., бас. р. Дніпро, Козацька вол., Херсонський пов. – 1923, 1924, 1925  
Горіховий, уступ, бас. р. Дніпро, Качкарів. вол., Херсонський

- пов. – 1586
- Гор'ївська, земська дача, Тираспольський пов. – 1023
- Горбенка, земля, Криворізька вол., Херсонський пов. – 1758
- Горки (Блажкової), хут., Качкарівська вол., Херсонський пов. – 1052, 1953
- Горнаджина, бал., Херсонський пов. – 954
- Горний Тікич, р., Київська губ. – 946
- Горностаївка (Милове), слобода, с., Дніпровський пов., Горностаївський р-н, Херсонський окр. – 51, 87, 187-193, 247, 249, 251, 258-263, 283, 617, 692, 764, 766, 872, 1052, 1053, 1502-1504, 2049-2051, 2459
- Горностаївки селян, земля для розселення, Горностаївський р-н, Херсонський окр. – 2459
- Горностаївські, хут., Дніпровський пов. – 51, 187
- Горобцева (Гур'єва, Гур'ївка), н.п., Херсонський пов. – 957
- Горобцова, бал., Одеський пов. – 957
- Горобчанська Коса, хут., Одеський пов. – 1052, 1053
- Городець, н.п., Олександрійський пов. – 944
- Городище, заліз. ст., біля м. Царицин – 1
- Городище, н.п., біля р. Саврань, Ольгопільський пов. – 9
- Городище, с., Катеринославський пов. – 15
- Городище, с., Катеринославський пов. – 153, 156
- Городище, н.п., Київська губ. – 943
- Городище, яр, Тираспольський пов. – 956
- Городівка (Градівка, Гродівка), н.п., Тираспол. пов. – 1026
- Городищанська (Городський), бал., Дніпр. пов. – 252, 254, 259
- Городнича (Мартинова, Миколає-Маврівка, Миколаємаврівка), н.п., Тираспольський пов. – 955
- Городничого (Костянтинівка), н.п., Єлисаветград. пов. – 952
- Городня, вул., м. Херсон – 2293
- Городок, бал., біля н.п. Отрадо-Кам'янка, Козацька вол., Херсонський пов. – 961
- Городок, бал., Тягинська вол., Херсонський пов. – 1052, 1053
- Городок, н.п., Микільська вол., Херсонський пов. – 960, 1052-1054, 1325-1331, 2053, 2452, 2453
- Городок, хут., Козацька вол., Херсонський пов. – 1052, 1053
- Городок, фортеця, біля н.п. Заводівка, Дніпр. пов. – 250
- Городський (Городищанська), яр, Дніпровський пов. – 250, 327
- Городські, хут., Одеський пов. – 959
- Городувата (Гордуватка, Городуватка), н.п., Миколаївська Перша вол., Херсонський пов. – 1077
- Гордуватка, бал., Миколаїв. Перша вол., Херсонський пов. – 1052, 1053
- Гордуватка (Городувата, Городуватка), н.п., Миколаївська Перша вол., Херсонський пов. – 1054
- Гордуватка (Гордуватка, Городувата), с., Миколаївська Перша вол., Херс. пов. – 1052, 1053, 1072, 1076, 1285, 1879
- Горожене (Гаражине, Горожине), с., Антонівська вол., Херсонський пов. – 1052, 1053, 1332
- Горожина (Гаражин, Гаражинів), бал., Антонівська вол., Херсонський пов. – 1052, 1053
- Горожине (Гаражине, Горожене), с., Антонівська вол., Херсонський пов. – 1285, 1286, 1413
- Горохів, яр, біля р. Громоклія, Бобринецький пов. – 997
- Горохівка, ст., Під-Зах. заліз., Херс. пов. – 920-923, 1052, 1053
- Горохівка (Воскресенськ, Воскресенське), н.п., Херсонський пов. – 957, 967, 1052-1054, 1510, 1608, 1695, 2219
- Горохівка, хут., Одбідовасилівська вол., Херсонський пов. – 1214, 1333, 1334, 1460, 2058
- Горохівські, хут., Снігурівський р-н, Херс. окр. – 2459, 2461
- Горохувата, бал., Єлисаветградський пов. – 952
- Горський, хут., Новопетрівська вол., Тирасп. пов. – 1023
- Горський, сел., Чаплинський р-н, Херсонський окр. – 2459
- Горького, радгосп, Бориславський р-н, Херс. окр. – 2460
- Горчакова (Филимонівка), н.п., Ананьївський пов. – 965
- Горшкова (Костянтинівка), н.п., Олександрійський пов. – 945
- Гостра, мог., Дніпровський пов. – 187, 305, 556
- Гостра, мог., біля н.п. Флярківка, Київська губ. – 943
- Гостра, мог., біля р. Дніпро, Олександрійський пов. – 945
- Гостра, мог., біля н.п. Катеринівка-Завадського, Єлисаветградський пов. – 952
- Гостра, мог., біля н.п. Михайлівка, Єлисаветград. пов. – 952
- Гостра, мог., біля н.п. Нова Сосонівка, Олександр. пов. – 948
- Гостра, мог., біля н.п. Степанівка, Єлисаветград. пов. – 951
- Гостра, мог., біля н.п. Іванівка-Салтикової, Херс. пов. – 954
- Гостра, мог., біля н.п. Тишківка, Єлисаветград. пов. – 946
- Гостра, мог., біля н.п. Федорівна-Бровковського, Єлисаветградський пов. – 947
- Гостра, мог., біля н.п. Чечелівка, Олександр. пов. – 948
- Гостра, мог., біля н.п. Шандарівка, Єлисаветград. пов. – 946
- Гостра, мог., біля н.п. Новопетрівське, Херс. пов. – 957
- Гостра, мог., Ананьївський пов. – 965
- Гостра, мог., Великоолександрівська вол., Херс. пов. – 1245
- Гостра, мог., Кам'ян. вол., Херсонський пов. – 1524
- Гостра, мог., Мар'янська вол., Херс. пов. – 1724
- Гостра Могила, кург., Грушівська вол., Херс. пов. – 2404
- Гостре, пустище, Калужька вол., Херс. онський пов. – 26, 2308
- Гостре, пустище, біля м. Бобринець, Бобринец. пов. – 996
- Гострий Шпиль, мог., біля н.п. Степківка, Ананьїв. пов. – 965
- Готланд, о., Балтійське море – 1
- Гофнунгсталь (Гофнунгсталь, Гофнунксталь, Цебрик, Цебрикове, Цибрик, Цибрикове), нім. кол., Тираспольський пов. – 955
- Гофнунгсталь (Гофнунгсталь, Цебрик, Цебрикове, Цибрик, Цибрикове), нім. кол., Тираспольський пов. – 1026
- Гофнунгстальська (Цебриківська), вол., Тираспольський пов. – 924-942, 969-985, 1023
- Гофнунгстальська, земська дача, Тираспольський пов. – 1023
- Гофнунгсталь (Гофнунгсталь, Гофнунгсталь, Гофнунксталь, Цебрик, Цебрикове, Цибрик, Цибрикове), нім. кол., Гофнунгстальська вол., Тирасп. пов. – 967, 1023, 1031
- Гофнунгсфельд (Горосова), н.п., Гофнунгстальська вол., Тираспольський пов. – 1023
- Гофнунксталь (Гофнунгсталь, Гофнунгсталь, Гофнунгсталь, Цебрик, Цебрикове, Цибрик, Цибрикове), нім. кол., Тираспольський пов. – 968, 1026
- Гохфельд, хут., Кронауська вол., Херс. пов. – 1052, 1053
- Гоян(и) н.п., Дубів. вол., Тирасп. пов. – 966, 1023, 1024, 1040
- Грабаровськ, хут., Новопетрівська вол., Тирасп. пов. – 1023
- Грабенка, хут., Великоолександрівська вол., Херс. пов. – 1707
- Грабівка, с., Богопільський пов. – 7
- Грабове, с., Ольгопільський пов. – 9
- Градениці(ця) (Градиніці), н.п., Тираспольський, Одеський. пов. – 10, 958, 966, 967, 1023, 1032, 1044
- Граденицька, вол., Одеський пов. – 924-942, 969-991
- Градиніці (Градениці(ця), н.п., Тираспольський пов. – 1026
- Градиніці, яр, Тираспольський пов. – 1026, 1032, 1044
- Градівка (Городівка), н.п., Ольвіопольський пов. – 966, 2444
- Грасве, н.п., – 1
- Грасвська, митниця, Вержболовський митний округ – 1
- Границя, н.п., – 1
- Границька, митниця, Калишський митний округ – 1
- Грасиянівка (Кочеровського), н.п., Ананьївський пов. – 965
- Графинине (Олександрівка), с., Богопільський пов. – 7
- Графинівка (Новоселівка), н.п., Олександр. пов. – 949
- Графське (Сторівна), н.п., Єлисаветградський пов. – 946
- Графське (Фарфурова Балка), н.п., Єлисаветград. пов. – 947
- Гребеніха, р., бас. р. Дніпро, Дніпровський, Херсонський пов. – 302, 1501, 1502, 1503, 1504, 2049, 2051
- Гребенівка, н.п., біля н.п. Панчів, Єлисаветград. пов. – 966
- Гребенники (Тираспольський), хут., Тирасп. пов. – 958, 1023
- Гребенникова, хут., Дніпровський пов. – 606, 607
- Гребенникова, хут., Новоодеська вол., Херс. пов. – 1052-1054
- Гребера (Водяний), хут., Новопетрів. вол., Тирасп. пов. – 1023
- Греднівський, хут., Одбідовасил. вол., Херс. пов. – 1052, 1053
- Грейга (Лар'ївка, Михайлівка, Михайло-Лар'ївка), н.п., Балацьківська вол., Херсонський пов. – 957
- Грейгове, ст., Півд. заліз., Херсонський пов. – 920-923
- Грекова (Захарівка), н.п., Єлисаветградський пов. – 946
- Грекова (Краснопавлівка), н.п., Тираспольський пов. – 1041
- Грекова (Міліантова), н.п., Ананьївський пов. – 953
- Грекова (Шляхетна), н.п., Ананьївський пов. – 953
- Греков, хут., Ананьївський пов. – 965
- Грекомар'янівка (Мар'янівка), н.п., Малігонівська вол., Тираспольський пов. – 1023
- Грецька, бал., Тираспольський пов. – 956
- Грецька, вул., м. Херсон – 2293, 2295, 2296
- Грецька (Різдва Богородиці), церква, м. Херсон – 2293
- Грецька Балка, н.п., Миколаївська Перша вол., Херсонський пов. – 1054
- Грецькі, хут., Ананьївський пов. – 956
- Грецького піхотного батальйону, земля, Тирасп. пов. – 226
- Гречана Балка, хут., Миколаївська Перша вол., Херсонський пов. – 1052, 1053

Гречанівка (Гричанівка, Іванопетрівка, Іванопетрівськ, Іванопетрівське), н.п., Одбідовасилівська вол., Херс. пов. – 960, 1052-1054, 1113, 1279, 1300, 1344, 1455, 1898, 1903, 1910-1913, 1921, 2045, 2078, 2079, 2127, 2128, 2379, 2459

Гречанка, р., бас. р. Дніпро, Київська губ. – 943

Греченкова (Лисняківка), н.п., Єлисаветград. пов. – 947

Гречеське, н.п., біля кол. Лібенталь, Тирасп. пов. – 966

Гречиха (Булаївка), н.п., Олександрійський пов. – 944

Гречівка, мог., Олександрійський пов. – 948

Гречки, хут., Великоолександрівська вол., Херс. пов. – 1245

Гречкин, хут., Дніпровський пов. – 187

Гречківка (Новокняже), н.п., Київська губ. – 943

Грибівка (Андриянівка), н.п., Тираспольський пов. – 963

Грибівка (Ташина, Ташине), н.п., Одеський пов. – 959

Грибівська, мог., Одеський пов. – 959

Грибкин, хут., Дніпровський пов. – 305

Грибовський, хут., Одеський пов. – 956

Григоватенське, оз., Дніпровський пов. – 151

Григоренків, хут., Одеський пов. – 956

Григоренкова (Василівка), н.п., Одеський пов. – 956

Григоріва, яр, Херсонський пов. – 957

Григорівка (Григорова), бал., земля кол. Кам'янка, Херсонський пов. – 1052, 1053

Григорівка (Ангиз-Агач, Янгиз-Агач), дача, Дніпровський пов. – 194, 195, 417

Григорівка, заліз. ст., Качкарівська вол., Херс. пов. – 1054

Григорівка, ек., Дніпровський пов. – 194

Григорівка, с., Катеринославський пов. – 15

Григорівка, с., Дніпровський пов. – 51, 796

Григорівка, н.п., Олександрійський пов. – 948

Григорівка, н.п., біля н.п. Веселий Кут, Ольвіопольський, Єлисаветградський пов. – 952, 966

Григорівка, н.п., біля р. Аджалик, Тираспольськи., Одеський пов. – 959, 966, 1008

Григорівка, н.п., Малігонівська вол., Тирасп. пов. – 1023

Григорівка, н.п., біля н.п. Привільне, Привільнянська вол., Херсонський пов. – 1055

Григорівка (Березнегувате), н.п., Херсонський пов. – 954

Григорівка (Великий Чокрак, Новогеоргіївка), с., Дніпровський пов. – 196, 2459

Григорівка (Дем'яненкова), н.п., Тягинська вол., Херс. пов. – 960, 1338, 1341-1343, 1345, 1454, 1474, 1482, 1722, 2437

Григорівка (Долинської), н.п., Єлисаветград. пов. – 952

Григорівка (Жеванова), н.п., Єлисаветград. пов. – 952, 966

Григорівка (Велике Зиминове, Зименове, Зимине), н.п., Гофнунгстальська вол., Тирасп. пов. – 955, 1023

Григорівка (Зименове), н.п., Тирасп. пов. – 955, 966

Григорівка (Косівка, Сичевана), с., Миколаївська Перша вол., Херсонський пов. – 1052, 1053, 1072, 1339, 2440

Григорівка (Ларівка), н.п., Єлисаветградський пов. – 946

Григорівка (Ластухине), н.п., Олександрійський пов. – 944

Григорівка (Ломаковського), н.п., Єлисаветград. пов. – 952

Григорівка (Новогеоргіївка, Новогригорівка), с., Великоолександрівська вол., Херс. пов. – 1246, 1876, 1944

Григорівка (Новоматренівка), н.п., Олександрійський пов. – 954, 1052, 1053, 1054

Григорівка (Григорівське, Петрівське), с., Володимирівська вол., Херсонський пов. – 1052-1054, 1340, 1728, 1878

Григорівка (Унтилова), н.п., Ананївський пов. – 953

Григорівка (Мирлінове, Яковлівка, Яковлівське), с., Любомирська вол., Херс. пов. – 1192, 1877, 1896, 2426

Григорівка (Світла, Світла Дача, Світлий), с., Одбідовасилівська вол., Херсонський пов. – 1300, 1344, 2045, 2076, 2077, 2078

Григорівка, хут., Миколаївська Перша вол., Херс. пов., – 1346

Григорівка, хут., Вавилівська вол., Херс. пов. – 1052, 1053

Григорівка (Гвозденка), хут., Одбідовасилівська вол., Херсонський пов. – 1921, 2379

Григорівська, каз.-обр. стаття, Дніпровський пов. – 196

Григорівське (Верхньодніпровськ), с., Катеринослав. пов. – 15

Григорівське (Григорівка, Петрівське), с., Володимирівська вол., Херсонський пов. – 1719

Григорівське, пустище, Привільнянська вол., Херс. пов. – 1413

Григорівський (Бізюків(івський), Бізюків другокласний Григорівський, Григоріє-Бізюків, Григорієвська пустинь, Новогригорівська пустинь, Святогеоргіївський, Святогригорівська пустинь, Софронівський, Червоний Маяк), монастир, Качкарівська вол., Херс. пов. – 1054

Григорівський хут., Дніпровський пов. – 86

Григорівський, хут., Дніпровський пов. – 195

Григорівський, хут., Микільська вол., Херс. пов. – 1052, 1053

Григорівський, хут., Михайлів. вол., Херс. пов. – 1052, 1053

Григорівський, хут., Миколаївська Перша вол., Херсонський пов. – 1076

Григорівський (Зільберга), хут., Качкарівська вол., Херсонський пов. – 1052, 1053, 1348, 1349

Григоріє-Бізюків (Бізюків(івський), Бізюків другокласний Григорівський, Григорівський, Григорієвська пустинь, Новогригорівська пустинь, Святогеоргіївський, Софронівський, Святогригорівська пустинь, Червоний Маяк), монастир, Качкарів. вол., Херс. пов. – 1052, 1053

Григорієвська пустинь (Бізюків(івський), Бізюків другокласний Григорівський, Григоріє-Бізюків, Новогригорівська пустинь, Святогригорівська пустинь, Святогеоргіївський, Софронівський, Червоний Маяк), монастир, Качкарівська вол., Херсонський пов. – 21-23, 29, 87-89, 781, 782, 1348, 1349, 1352, 1356, 1517, 1576, 1823, 1973, 2052, 2123, 2190-2392, 2395

Григорієва, діл., Мелітопольський пов. – 896

Григоріопольська, земська дача, Тираспольський пов. – 1023

Григоріополь (Григоріуполь), м., Тирасп. пов. – 10, 920-942, 966-991, 1023, 1024, 1026, 1030, 1039, 1040

Григоріополь, пристань, Тираспольський пов. – 920-923

Григоріополя, міська земля, Тираспольський пов. – 1023

Григоріуполь (Григоріополь), м., Тираспольський пов. – 10

Григорова (Григорівка), яр, земля кол. Кам'янка, Херсонський пов. – 1518

Григоровича, хут., біля н.п. Миколаївка Перша, Миколаївська Перша вол., Херсонський пов. – 1052, 1053

Григоровича, хут., біля н.п. Косівка, Миколаївська Перша вол., Херсонський пов. – 1052, 1053

Григороденівська, н.п., Єлисаветградський пов. – 966

Григоро-Мар'їнське (Михайлівка), с., Засізька вол., Херс. пов. – 1052-1054, 1058, 1347, 1432, 1433, 1777, 1800, 2459

Григоропавлівка (Гулянка), н.п., Тирасп. пов. – 955

Гридневе, пустище, Херсонський пов. – 22, 23

Гридневе (Алкаласва, Алкалаєвський), с., Херс. пов. – 1812

Гридневе (Гриднівка, Нова Греднівка, НовоGRIDневе, НовоGRIDнівка), с., Любомирська вол., Херсонський пов. – 1103, 1336, 1337

Гриднівка (Гридневе, Нова Греднівка, НовоGRIDневе, НовоGRIDнівка), н.п., Любомирська вол., Херс. пов., Снігурівський р-н, Херсонський окр. – 1088, 1335, 2459

Гризів, хут., Гофнунгстальська вол., Тирасп. пов. – 1023

Гринін, під, Великоолександрівська вол., Херс. пов. – 1245

Гринька та ін., хут., Миколаївська Перша вол., Херсонський пов. – 1052, 1053

Грипасів, хут., Миколаївська Перша вол., Херсонський пов. – 1052, 1053

Грипове (Касюрино), н.п., Єлисаветградський пов. – 952

Грицева, бал., Олександрійський пов. – 948

Грицьківка, бал., Бобринецький пов. – 995, 996

Грицькова, кошара, Дніпровський пов. – 867

Грицока, хут., Миколаївська Перша вол., Херсонський пов. – 1052, 1053

Гричанівка (Гречанівка, Іванопетрівка, Іванопетрівська, Іванопетрівське), с., Одбідовасилів. вол., Херс. пов. – 2076

Гричківка, н.п., Київська губ. – 943

Гришенка, хут., Качкарівська вол., Херс. пов. – 1052, 1053

Гришин, хут., Дніпровський пов. – 605

Гришкин, хут., Дніпровський пов. – 305

Грім, мог., Ананївський пов. – 957

Грінфельд, хут., Кронауська вол., Херсон. пов. – 1052, 1053

Грובה, бал., Качкарівська вол., Херсонський пов. – 1973

Гродзеве, н.п., Київська губ. – 946

Гродзинська, митна застава, Калишський митний округ – 1

Гродівка (Градівка, Городівка), н.п., Ананїв. пов. – 956, 2429

Гродно, губ. м. – 1

Грозинського (Ганнівка), н.п., Ананївський пов. – 953

Грозівка, н.п., Єлисаветградський пов. – 952

Грозова, мог., Білозерська вол., Херсонський пов. – 960, 2377

Грозова Долина (Чорна Долина), дача, Білозерська вол., Херсонський пов. – 2362, 2363, 2377

Громадків (Громадкова), н.п., Малігонівська вол.,



- Тираспольський пов. – 1023  
Громадкова (Громадків), хут., Малігонівська вол., Тираспольський пов. – 955  
Громадська, бал., Олександрійський пов. – 948  
Громадське, гирло, бас. р. Дністер, Тирасп. пов. – 958  
Громашівка, н.п., Єлисаветградський пов. – 947  
Громівка (Аерча, Аерчі, Аерча, Аерчі, Аїрча, Аїрчі, Арчі, Аярча), с., Дніпровський пов. – 51, 59, 68, 69, 70, 78, 84, 128, 139, 140, 570, 769, 796, 800, 2459  
Громівська, вол., Дніпровський пов. – 84, 2451  
Громовий, хут., Олександрійський пов. – 948  
Громоклей, бал., Олександрійський пов. – 948  
Громоклія, р., Херсонський пов. – 4, 13, 952, 957, 966, 967, 997, 1052-1055, 1081, 1538, 1933  
Гросевізен, яр, Тираспольський пов. – 1038  
Грос-Лібентальська (Маріїнська), вол., Одес. пов. – 928-941  
Грос-Лібенталь (Велика Акаржа, Великий Лібенталь, Великий Лібінталь, Лібенталь), нім. кол, Тирасп. пов. – 1027  
Гросман, хут., Білозерська вол., Херсон. пов. – 1052, 1053  
Гросмана, хут., земля м. Херсон, Херсон. пов. – 1052, 1053  
Гросової, хут., Вавилівська вол., Херсон. пов. – 1052, 1053  
Гросула, хут., Володимирівська вол., Херс. пов. – 1052, 1053  
Гросула З., млин, на р. Мокрий Ягорлик, Тирасп. пов. – 1024  
Гросулове (Михайлівка), н.п., Тирасп. пов. – 955, 967, 1023  
Гротей, яр, Тираспольський пов. – 1024  
Грошля, бал., Тираспольський пов. – 955  
Грузинівка (Перегуди), хут., Понятів. вол., Тирасп. пов. – 1023  
Грузька, бал., біля н.п. Грузьке, Єлисаветград. пов. – 947  
Грузька, бал., біля н.п. Нова Прага, Єлисаветград. пов. – 948  
Грузька, р., бас. р. Ольшанка, Київська губ. – 943  
Грузька, р., бас. р. Чорний Ташлик, Єлисаветград. пов. – 952  
Грузька, р., бас. р. Інгул, Єлисаветградський пов. – 966  
Грузьке, н.п., Єлисаветград. пов. – 946, 947, 966, 967  
Грузьке, н.п., біля н.п. Інженерівка, Єлисаветград. пов. – 966  
Грузьке, оз., бас. р. Дніпро, Дніпр. пов. – 153, 156, 157, 160, 905  
Грузький, яр, біля с. Гейкине, Єлисаветград. пов. – 2  
Грузький, яр, біля р. Бокова, Єлисаветград. пов. – 966  
Грузький, яр, біля м. Бобринець, Бобринець. пов. – 996  
Грузчанська, вол., Єлисаветград. пов. – 920-942, 969-991  
Груля, хут., Одеський пов. – 1008  
Грунові, хут., Катеринославський пов. – 1052, 1053  
Грушевата, бал., Херсонський пов. – 957  
Грушевата(тий), бал., Криворізька вол., Херс. пов. – 13, 954, 966, 1052, 1053, 1056  
Грушівка, бал., Одес. пов. – 957  
Грушівка, заліз. роз'їзд, Грушів. вол., Херс. пов. – 1052, 1053  
Грушівка, заліз. ст., біля м. Новочеркаськ – 1  
Грушівка, с., біля м. Богопільський, Ольвіопольський пов. – 7, 951, 966  
Грушівка, с., біля н.п. Богданівка, Катеринослав. пов. – 15  
Грушівка, с., біля н.п. Красна Григорівна, Катеринославський пов. – 15  
Грушівка (Оленівське), н.п., Грушівська вол., Херс. пов. – 954, 967, 1052-1054, 1111, 1350, 1516, 1723-1725, 2113, 2264, 2265, 2285, 2404  
Грушівка, хут., Ананьїв. пов. – 953  
Грушівська, вол., Херс. пов. – 920-942, 969-991, 1052, 1350  
Грушівська, ек., Грушівська вол., Херс. пов. – 1052, 1053  
Грушівська, скотарня, біля с. Грушівка, Херс. пов. – 954  
Грушівська Клуна, хут., Грушів. вол., Херс. пов. – 1052, 1053  
Грушівське, лісництво, Грушів. вол., Херс. пов. – 1052, 1053  
Грушівське, оз., бас. р. Дніпро, Херсонський пов. – 954  
Грушівський, хут., Херсонський пов. – 954  
Грушка, с., Ольгопільський пов. – 9  
Грушка, н.п., Подільська губ. – 950  
Грушківка, хут., Обідовасилів. вол., Херс. пов. – 1052, 1053  
Грушковате, н.п., Антонівська вол., Херс. пов. – 1056  
Гряда, мог., Київська губ. – 943  
Грязі, заліз. ст., біля м. Тамбов – 1  
Губатенкове, ур., Дніпр. пов. – 273  
Губернська земська управа, м. Херсон – 2293  
Губернська скарбниця, м. Херсон – 2293  
Губернське правління, м. Херсон – 2293  
Губівка, н.п., біля н.п. Калинівка, Єлисаветград. пов. – 966  
Губівська, вол., Олександр. пов. – 920-923  
Губська, р., бас. р. Дніпро, Дніпр. пов. – 187, 263, 782, 1501-1504  
Губське, оз., Катеринослав. пов. – 39  
Гудавська, митна застава, Кутайський митний округ – 1  
Гудза, хут., Любомирська вол., Херс. пов. – 1052, 1053  
Гудовичева (Андріївна, Андріївна Друга), н.п., Тирасп. пов. – 956, 1023  
Гуківська, митна застава, Радзивилівський митний округ – 1  
Гуле, хут., земля м. Миколаїв, Херс. пов. – 1052, 1053  
Гулідина, хут., Широківська вол., Херс. пов. – 1499  
Голубняків, хут., Дніпр. пов. – 304  
Гулькевича (Водяне), н.п., Єлисаветградський пов. – 952  
Гультина, бал., Козацька вол., Херс. пов. – 961, 1052, 1053  
Гульчевського, хут., Володимирівська вол., Херсонський пов. – 1052, 1053  
Гуляєва, хут., Дніпровський пов. – 304  
Гуляївка, н.п., Одеський пов. – 956, 966, 1014, 1487  
Гуляївка, н.п., Ананьївський пов. – 965  
Гуляй-Город, н.п., Київська губ. – 943  
Гуляй-Городок, сел., Снігурівський р-н, Херс. окр. – 2461  
Гуляй-Поле, с., Катеринославський пов. – 15  
Гуляй-Поле, н.п., Олександр. пов. – 949  
Гуляй-Поле (Беребис), н.п., Катеринопільський пов. – 8, 946  
Гулянка (Григоропавлівка), н.п., Малаївська Друга вол., Тирасп. пов. – 955, 1023  
Гунаропуло, хут., Дніпр. пов. – 1145, 1146  
Гунівка, с., Дніпровський пов. – 51  
Гунки, хут., Дніпровський пов. – 605  
Гупська, р., Дніпровський пов. – 87  
Гура Бикула, н.п., Бесарабська губ. – 1023  
Гур'єва (Горобцева, Гур'ївка), н.п., Херс. пов. – 966  
Гурин, хут., Єлисаветград. пов. – 952  
Гурівка, н.п., Єлисаветград., Олександр. пов. – 966, 967  
Гуріна, хут., Михайлівська вол., Херс. пов. – 1052, 1053  
Гур'ївка (Горобцева, Гур'єва), н.п., біля м. Миколаїв, Гур'ївська вол., Херс. пов. – 4, 957, 967, 1052-1055, 1212, 1609, 1831, 2009, 2216, 2217, 2218, 2219  
Гур'ївська, вол., Херс. пов. – 920-942, 969-991, 1052, 2009  
Гур'ївська, вол., Олександр. пов. – 920-923  
Гур'ївська № 1, каз.-обр. стаття, Херс. пов. – 1251  
Гурова, хут., Михайлівська вол., Херс. пов. – 1052, 1053  
Гуртика, хут., Ананьїв. пов. – 965  
Гусаківка (Гусакові, Гусаково-Чорнобаївські), с., Музиківська вол., Херс. пов. – 2456  
Гусакова, мог., Великоолександрівська вол., Херс. пов. – 1095, 1097  
Гусакові (Гусаківка, Гусаково-Чорнобаївські), хут., земля м. Херсона, Херсонський пов. – 960, 1052-1054, 1060, 2292, 2298, 2299, 2457  
Гусаково-Чорнобаївські (Гусаківка, Гусакові), хут., Херсонський р-н, Херсонський окр. – 2459  
Гусарівське, н.п., біля н.п. Клинци, Єлисаветград. пов. – 966  
Гусача, хут., Заградівська вол., Херсон. пов. – 1052, 1053  
Гусева, бал., Одеський пов. – 959  
Гусева, хут., земля м. Херсон, Херсонський пов. – 2299  
Гусева (Казенний), хут., Ананьївський пов. – 965  
Гусевої (Мавродіївка), н.п., Олександрійський пов. – 945  
Гусевої, хут., Олександрійський пов. – 945  
Гусятин, н.п., біля м. Кам'янець-Подільський – 1  
Гуска, яр, Тираспольський пов. – 1024  
Гуссера, хут., Новобузька вол., Херсонський пов. – 1052, 1053  
Густинська, митниця, Радзивилівський митний округ – 1  
Гусячий, о., бас. р. Дніпро, Київська губ. – 944  
Гута, н.п., Київська губернія – 943  
Гутернсталь, нім. кол., Таврійська губ. – 46  
Гутицька, бал., Олександрійський пов. – 944  
Гушівка, н.п., Київська губ. – 944  
Гюднівка, кошара, Великоолек. вол., Херс. пов. – 1052, 1053  
Д  
“Д”, с., Дніпровський пов. – 144, 146  
Дабичівка (Гвоздєвичевої), н.п., Єлисаветград. пов. – 947  
Давиденка, хут., Тягинська вол., Херсон. пов. – 1052, 1053  
Давиденків, хут., Великоолександрів. вол., Херс. пов. – 1054  
Давидів Брід (Новопавлівка, Суханівка), с., Великоолександрівська вол., Херсонський пов., Великоолександрівський р-н, Херсонський окр. – 13, 24, 29, 35, 966, 967, 1052-1055, 1092, 1122, 1133, 1134, 1139, 1143, 1144, 1155, 1156, 1187-1189, 1241, 1259, 1260, 1297,

- 1338, 1352-1368, 1373, 1410, 1414, 1451- 1453, 1456, 1543, 1586, 1596, 1652, 1656, 1658-1661, 1706-1710, 1737, 1739, 1823, 1876, 1918, 1973, 1975, 1996, 1997, 2084, 2903, 2114, 2123, 2197-2203, 2210, 2211, 2241, 2242, 2246, 2253, 2254, 2266, 2277-2280, 2288, 2340, 2360, 2459
- Давидів, хут., Вавилівська вол., Херсонський пов. – 1052, 1053
- Давидів, яр, Новоодеська вол., Херсонський пов. – 1212
- Давидівка, с., Катеринопільський пов. – 8, 946
- Давидівка, н.п., Олександрійський пов. – 948
- Давидівка, н.п., Захар'ївська вол., Тирасп. пов. – 955, 1023
- Давидівка (Флоринівка, Флоринського), н.п., Петровірівська вол., Тираспольський пов. – 955, 966, 1023
- Давидів Яр (Давидова), бал., Великоолександрівська вол., Херсонський пов. – 1052, 1053, 1352, 1353
- Давидова, яр, Антонівська вол., Херсон. пов. – 1927
- Давидовича (Магарів), н.п., Тираспольський пов. – 955
- Давидовичеве, н.п., Тираспольський пов. – 1024
- Давидовського, хут., Миколаївська Перша вол., Херсонський пов. – 1052, 1053
- Давидфельд, дача, Дніпровський пов. – 138
- Давидфельськ, ек., Дніпровський пов. - 825
- Дагенська, митниця, Ризький митний округ – 1
- Дагмарівка, с., Дніпровський пов. – 197,540
- Даго, о., Балтійське море – 1
- Далматівка (Долматівка, Долматове), с., Дніпр. пов. – 284
- Далматівська (Долматівська), ек., Дніпровський пов. – 493
- Дальне, сел., Дніпр. пов. – 76,124,144,198, 573,574,576
- Дальник, н.п., Київська губ. – 943
- Дальник, с., Тираспольський пов. – 963,1026
- Дальник, хут., Одеський пов. – 963
- Дальник, р., Тираспольський пов. – 966,1027,1028
- Дальник, яр, Одеський пов. – 963
- Дальницький, лим., Тираспольський пов. –1026-1028
- Дальницький, хут., Одеський пов. – 963
- Дальницький, яр, Тираспольський пов. – 1028
- Дальницькі, хут., Одеський пов. – 963
- Дальній, хут., Дніпровський пов. – 227
- Дальня, бал., Тираспольський пов. – 955
- Дальня Раптура, оз., бас. р. Дністер, Тирасп. пов. – 958
- Даміанів, хут., Херсонський пов. – 1211
- Даниленка, хут., земля кол. Львова, Херс. пов. – 1684, 1685
- Данилівка, н.п., біля н.п. Устинівка, Єлисаветград. пов. – 966
- Данилівка (Богородицьке, Бухольцеве, Руське, Фарієрівка, Ферверівка, Фергерівка, Фергірівка, Феріїрівка), н.п., Вавилівська вол., Херс. пов. – 960, 1195, 1197, 1928
- Данилівка, (Косянова), н.п., Одеський пов. – 957
- Данилівка (Мар'янівка), н.п., Ольвіополький, Єлисаветградський пов. – 946,966
- Данилівка (Освятинського, Осетинське, Петровської), хут., Демидівська вол., Тираспольський пов. – 1023
- Данилова Балка (Куца Балка), н.п., Подільська губ. – 950
- Данилова Балка, р., Херсонський пов. – 1952
- Даниловичівка, н.п., Єлисаветградський пов. – 966
- Данильченка, хут., Дніпровський пов. – 304
- Данильченка, хут., Одбівосилів. вол., Херс. пов. – 1052, 1053
- Данциг, м., Пруссія – 1
- Данцигська (Старий Данциг), нім. кол., Єлисаветградський пов. – 966
- Данцих (Новий Данциг, Новоданциг, Новоданцигська), нім. кол., Херсонський пов. – 1390
- Дар (Дар-Радевича), с., Херсонський пов. – 1372, 1273
- Дар'єве (Дар'ївка, Карлівка, Карлова, Карлове), н.п., Микільська вол., Херсонський пов. – 1369, 2073
- Дар'єнка, хут., Херсонський пов. – 957
- Дарівка (Дарівська), ек., Дніпровський пов. – 201, 202
- Дарівка (Олексійка), с., Дніпровський пов. – 51, 200, 320, 483
- Дарієнка (Нововарварівка), хут., Вавилівська вол., Херсонський пов. – 1052, 1053
- Дар'ївка (Близнюки), мог., Микільська вол., Херс. пов. – 960
- Дар'ївка, н.п., Єлисаветградський пов. – 947
- Дар'ївка (Дар'єве, Карлова, Карлівка, Карлове), с., Микільська вол., Херсонський пов., Херсонський р-н, Херсонський окр. – 610, 960, 966, 1052-1054, 1369, 1740-1745, 1747-1751, 1753, 2054, 2074, 2459, 2463
- Дар'ївка (Прохорове), н.п., Євгенівська вол., Тираспольський пов. – 956, 1023
- Дар'ївка, пристань, Херсонський пов. – 920-923
- Дар'ївка, хут., Новоодеська вол., Херсон. пов. – 1052, 1053
- Дармалівка, р., бас. р. Дніпро, Кизикерменський пов. – 3
- Дармоклій (Дармолій, Дармолія, Дармолівка), р., бас. р. Дніпро, Золотобалківська, Качкарів. вол., Херс. пов. – 1616
- Дармолівка (Дармоклій, Дармолій, Дармолія), р., бас. р. Дніпро, Золотобалків., Качкарів. вол., Херс. пов. – 2003
- Дармолій(ія) (Дармоклій, Дармолівка), р., бас. р. Дніпро, Золотобалк., Качкарів. вол., Херсон. пов. -1446, 1447, 1610,
- Дармоштукової, хут., Миколаївська Перша вол., Херсонський пов. – 1052, 1053
- Дармштат, нім. кол., Таврійська губ. – 46
- Дар-Олександра (Дар-Олександрівка, Дар-Олександрове), с., Засільська вол., Херсонський пов. – 1370
- Дар-Олександрівка (Дар-Олександра, Дар-Олександрове), с., Засільська вол., Херсон. пов. – 1052-1054, 1230, 1231, 1371
- Дар-Олександрове (Дар-Олександра, Дар-Олександрівка), с., Засільська вол., Херсонський. пов. – 1681
- Дарпіль, н.п., Херс. пов. – 954
- Дар-Радевича (Дар), с., Миколаївська Перша вол., Херсонський пов. – 1052-1054
- Дар-Сичеванова (Дар-Сочеванова), с., Миколаївська Перша вол., Херсонський пов. – 1054,
- Дар-Сочеванова (Дар-Сичеванова), с., Миколаївська Перша вол., Херсонський пов. - 1052, 1053, 1373
- Дассу-Кулак, яр, Дніпровський пов. – 70
- Дауенгауера (Даунгауера), н.п., Балацьківська вол., Херсонський пов. – 1054
- Даунгауера (Даунгауера), ек., Балацьківська вол., Херсонський пов. – 1052, 1053
- Дачичівка, н.п., Єлисаветградський пов. – 966
- Дачна, ст., Півд.-Зах. заліз., Одеський пов. – 920-923
- Двинська, губа, Біле море – 1
- Двійний, хут., Дніпровський пов. – 554
- Двічка, мог., Єлисаветградський пов. – 951
- Дворянка, н.п., Єлисаветградський пов. – 952
- Дворянська, вул., м. Берислав, Херсонський пов. – 1119, 1120
- Дворянська, вул., м. Херсон – 2293, 2295, 2296
- Дворянське зібрання, буд., м. Херсон – 2293
- Дворянське, н.п., біля р. Громоклія, Ольвіопол. пов. – 966
- Дворянське (Кетрисанівка, Китросанівка, Миколаєве, Миколаївка), н.п., Єлисаветград. пов. – 952, 966, 995
- Дворянське (Любов-Олександрівка), н.п., Ананїв. пов. – 965
- Дворянське (Мазолівка), н.п., Єлисаветград. пов. – 952
- Дворянське (Тернівка, Тернувате), н.п., Херсонський, Одеський пов. – 957, 1050, 2250
- Дворянське (Торфівка), н.п., Єлисаветградський пов. – 952
- Дворянський, хут., Качкарівська вол., Херсон. пов. – 2459
- Дворянські, хут., біля н.п. Бобринець, Єлисаветград. пов. – 952
- Дворянські, хут., біля м-ка Мостове, Ананївський пов. – 956
- Дворянські, хут., біля м-ка Доманівка, Ананїв. пов. – 965
- Дворянські (Нікорини), хут., біля м-ка Мостове, Ананївський пов. – 956
- Дебальцеве, заліз. ст., Катеринославська губ. – 1, 933
- Девитівка (Олександрівка, Сачавка, Сичавка), н.п., Тираспольський пов. – 966
- Дев'ята Рота (Панчев, Панчів), н.п., Єлисаветград. пов. – 947
- Дегаїв (Дигаївка), н.п., Олександрійський пов. – 1015
- Дегтярів, хут., Великоолександрівська вол., Херс. пов. – 1245
- Деденка, завод, м. Олешки, Дніпровський пов. – 605
- Дедкин, хут., Дніпровський пов. – 610
- Дейнегин-1-ий, хут., Дніпровський пов. – 304
- Дейнегин-2-ий, хут., Дніпровський пов. – 304
- Дейнегина-1-ша, мог., Дніпровський пов. – 304
- Дейнегина-2-га, мог., Дніпровський пов. – 304
- Декусара, хут., Ананївський пов. – 965
- Делакеве, оз., бас. р. Дністер, Тираспольський пов. – 1039
- Делакау (Делакеу), н.п., Тирасп. пов. – 966, 1023, 1024, 1039
- Де-Лакура (Делякур), ек., Антонівська вол., Херсонський пов. – 1052, 1053
- Делібата, хут., Одеський пов. – 1023
- Делібалти, н.п., Одеський пов. – 959
- Дельфінівка, слобода, Подільська губ. – 951
- Делякур (Де-Лакура), н.п., Антонівська вол., Херс. пов. – 1054
- Домбровських, товариства, земля, Дніпр. пов. – 240, 311, 424
- Дембського, хут., Привільнянська вол., Херс. пов. – 1052, 1053
- Дементєва, хут., Дніпровський пов. – 610
- Дементівка (Тимотина), н.п., Захар'ївська вол.,

Тираспольський пов. – 953, 1023  
 Деменьки, н.п., Київська губ. – 943  
 Деменука, хут., Любомирська вол., Херс. пов. – 1052, 1053  
 Демешківка (Демешкове), н.п., Олександр. пов. – 948  
 Демешкове (Демешківка), н.п., Єлисаветград. пов. – 966  
 Демидівка, н.п., Ананївський пов. – 953  
 Демидівка, н.п., Демидівська вол., Тирасп. пов. – 956, 1023  
 Демидівська, вол., Тирасп. пов. – 920-942, 969-991, 1023  
 Демидівська, земська дача, Тираспольський пов. – 1023  
 Демидівського товариства, хут., Демидівська вол., Тираспольський пов. – 1023  
 Демінтру, ек., Дніпровський пов. – 556  
 Демішкант (Плахотіної), хут., Євгенівська вол., Тираспольський пов. – 1023  
 Демівка, н.п., Подільська губ. – 950  
 Демурина, н.п., біля н.п. Крюків, Олександр. пов. – 966, 1015  
 Дем'яненка, ек., Новобузька вол., Херс. пов. – 1052, 1053, 1820  
 Дем'янка, хут., Миколаївська Перша вол., Херсонський пов. – 1052, 1053  
 Дем'яненка, хут., Тягинська вол., Херс. пов. – 1052, 1053  
 Дем'яненкова (Григорівка), н.п., Тягин. вол., Херс. пов. – 960  
 Дем'яненкова (Дране, Цареводар, Цареводарівка, Царів Дар), с., Тягинська вол., Херсонський пов. – 960  
 Дем'янів, яр, Бобринецький пов. – 996  
 Дем'янівка, н.п., біля р. Висунь, Володимирівська вол., Херсонський пов. – 966, 1058, 1285, 1652  
 Дем'янівка (Сабове), н.п., Єлисаветград. пов. – 946  
 Дем'янова, бал., біля м. Бобринець, Бобринець. пов. – 995  
 Денвери, хут., Одеський пов. – 959  
 Денисівської (Мала Денисівка), н.п., Ананїв. пов. – 953  
 Денисенка, хут., Київська губ. – 943  
 Денисенка, хут., Балацьківська вол., Херс. пов. – 1052, 1053  
 Денисів, хут., Михайлівська вол., Херс. пов. – 1052, 1053  
 Денисівка, н.п., біля н.п. Мар'янівка, Ананїв. пов. – 953  
 Депрерадовича (Маргаритівка, Тростяниці, Тростянци), н.п., Тираспольський пов. – 1024  
 Дерадивійчівка, н.п., біля н.п. Богоблагодатне, Єлисаветградський пов. – 966  
 Дерадивійчівка, н.п., біля н.п. Софійське, Єлисавет. пов. – 966  
 Дердень, хут., Київська губ. – 943  
 Дерев'янкин (Михайлівка, Михайлівка Перша, Травіна), хут., с., Калужька вол., Херсонський пов. – 1433-1435, 1934  
 Дерезівка, с., Катеринославський пов. – 15  
 Дереклій, дача ген. меж., Одеський пов. – 1013  
 Дереклія (Мала Дереклія), с., Херс., Одес. пов. – 1054, 1229  
 Дереклія (Деркілія), яр, Херсонський пов. – 1229  
 Деренбург, н.п., Дніпровський пов. – 59  
 Деренуха, р., притока р. Буг, Богопільський пов. – 7  
 Деретчина, хут., Київська губ. – 943  
 Державний банк, будинок, м. Херсон – 2293  
 Держакове, оз., бас. р. Дніпро, Качкарівська вол., Херсонський пов. – 1397, 1494, 2003  
 Дерibasівська, вул., м. Одеса – 2403  
 Деріївка, с., Катеринославський пов. – 15  
 Деркалів, хут., Великоолександрівська вол., Херс. пов. – 1245  
 Деркачова, мог., Дніпровський пов. – 304  
 Деркілія (Дереклія), яр, біля н.п. Богданівка, Херсонський пов. – 966  
 Дерпт, заліз. ст. – 1  
 Дерабе (Олександрівка), н.п., Олександрійський пов. – 948  
 Десеніорівка (Десинерова, Мар'янівка), н.п., Захар'ївська вол., Тираспольський пов. – 1023  
 Десинерова (Мар'янівка, Десеніорівка), н.п., Тирасп. пов. – 955  
 Дескалунок, кордон, Тираспольський пов. – 1024  
 Десна, р. – 1  
 Десята Рота (Каніж), Єлисаветградський пов. – 947  
 Десятинкове, пустище, Тягинська вол., Херс. пов. – 1057  
 Десятинщиків, хут., Тираспольський пов. – 956  
 Десятинщиків, хут., Новобузька вол., Херсон. пов. – 1054  
 Десятинщиків, хут., Ананївський пов. – 965  
 Дефнімівка (Дофінівка, Стара Дуфінка), н.п., Тираспольський пов. – 1026  
 Деченкові, хут., Херсонський пов. – 960  
 Дешевий, хут., Дніпровський пов. – 867  
 Дедовця, хут., Новобузька вол., Херс. пов. – 1052, 1053  
 Джав-Киргиз (Новопокровка, Покровка), с., Дніпр. пов. – 51  
 Джайна (Айпі, Джайні, Джайпа, Джайпі, Джейпа, Строганівка, Строгонівка, Строгонове), с., Дніпровський пов. – 51  
 Джайпа (Айпі, Дажина, Джайні, Джайпі, Джейпа, Строганівка, Строгонівка, Строгонове), с., Дніпровський пов. – 66, 68, 69, 78, 167, 168  
 Джамбуйлук (Джайбуйлук, Джамбуйлук, Джамбулук, Джанбуйлук, Дмитрівка), с., Дніпровський пов. – 51, 69, 71, 425, 691, 803  
 Джанкойсько-Херсонської заліз., діл., Дніпровський пов. – 539  
 Джанкой, с., Таврійська губ. – 805, 806, 809-811, 993  
 Джантапар, яр, Дніпровський пов. – 70  
 Джаральгацький (Джарилгач, Джарилгацька(кий), лим., Дніпрорвський пов. – 869  
 Джарибаш (Джербаш), с., Дніпровський пов. – 168  
 Джарилгацька(кий) (Джарилгач, Джаральгацький), зат., Скадовський р-н, Херсонський окр. – 2459  
 Джарилгач (Джаральгацький, Джарилгацька(кий), зат., лим., Дніпровський пов. – 51, 96, 203, 204, 700, 701  
 Джарилгач (Джурилгач), коса, о., Дніпровський пов. – 50, 51, 64, 203, 204, 2459  
 Жебраїл, н.п., – 1  
 Жебраїльська, митна контора, Бакинський митний округ – 1  
 Джемурлей, яр, біля н.п. Нечаянепов., Херс., Одес. пов. – 1607  
 Джемрик, с., Феодосійський пов. – 917  
 Джемрицька, дача, Феодосійський пов. – 917  
 Джербага, с., Дніпровський пов. – 51  
 Джербаш (Аслан-Гази, Арслан –Гази-Чурюк, Джеребаш, Узун- Тюп, Чурюк-Арслан-Гази), с., Дніпровський пов. – 51, 167, 168  
 Джигильня, р., Мелітоп. пов. – 902  
 Джиованів (Вульфа, Джуанів), хут., Петровівська вол., Тираспольський пов. – 1023  
 Джимбулук, ст., с., Дніпровський пов. – 595, 790  
 Джуанів (Вульфа, Джиованів), хут., Тирасп. пов. – 956  
 Джугастри, н.п., Євгенівська вол., Тирасп. пов. – 956, 1023  
 Джума-Кисек-Аблам, с., Євпаторійський пов. – 883  
 Джурилгач (Джарилгач), коса, о., Дніпровський пов. – 775  
 Дзигор, н.п., Тираспольський пов. – 964  
 Дзюба, хут., Київська губ. – 943  
 Дигаївка (Дегаїв), н.п., Олександрійський пов. – 948  
 Дивєських (Назарівка), н.п., Єлисаветград. пов. – 947  
 Дикарів, хут., Антонівська вол., Херсонський пов. – 1113  
 Дикарів, хут., Вавилівська вол., Херсон. пов. – 1279, 1280, 1460  
 Дике, оз., бас. р. Дніпро, Золотобалків. вол., Херс. пов. – 2337  
 Дике (Дикий Хутір), сел., Новоодеська вол., Херсонський пов. – 1052-1054  
 Дикий Хутір (Дике), сел., Новоодеська вол., Херсонський пов. – 1374, 1375  
 Диківка, с., Катеринославський пов. – 15  
 Диківка, н.п., Олександрійський пов. – 948, 966, 967, 1015  
 Диківка (Олександрівка), н.п., біля н.п. Христофорівка, Олександрійський пов. – 1015  
 Диківка (Поклонського), н.п., Олександрійський пов. – 948  
 Диківська, вол., Олександрійський пов. – 928-935  
 Дикусара, яр, Тираспольський пов. – 1024  
 Димінове (Маріямпіль), н.п., Єлисаветград. пов. – 947  
 Диминське (Велчинська, Федорівка), н.п., Понятівська вол., Тираспольський пов. – 1023  
 Димівка, с., Ольгопільський пов. – 9  
 Димівка (Димовичева, Меркуляси), с., Новоодеська вол., Херсонський пов. – 967, 1052-1054, 1376  
 Димівська, каз.-обр. стаття, Привільнянська вол., Херсонський пов. – 1083  
 Димівське № 1 (Дмитрівка, Новодмитрівка), сел., Новоодеська вол., Херсонський пов. – 1052, 1053, 1376  
 Димівське № 2 (Новомиколаївське), сел., Новоодеська вол., Херсонський пов. – 1052-1054  
 Димівське № 3, сел., Новоодеська вол., Херс. пов. – 1052-1054  
 Диміна (Єлисаветівка), н.п., Єлисаветградський пов. – 947  
 Диміна (Михайлівка), н.п., Єлисаветградський пов. – 947  
 Димкова, мог., Великоолександр. вол., Херс. пов. – 1095, 1097  
 Димова, бал., Одеський пов. – 959  
 Димовичева (Димівка, Меркуляси), н.п., біля н.п. Щербанівка, Новоодеська вол., Херсонський пов. – 966, 1055  
 Дир, н.п., біля н.п. Широке, Херсонський пов. – 966  
 Дицька, н.п., Єлисаветградський пов. – 966  
 Дівка, бал., біля р. Буг, Єлисаветградський пов. – 957  
 Дівка, бал., Тирасп. пов. – 10, 955, 958, 1024, 1033, 1034, 1039

Дівка, н.п., біля н.п. Юргівка, Тираспольський пов. – 966  
Дівка (Михайлівка), н.п., Єлисаветградський пов. – 957  
Дівка (Нікольського, Салунське, Селунська Дівка), н.п.,  
Понятівська вол., Тираспольський пов. – 1023  
Дівка, р., Тираспольський пов. – 966  
Дівоче Поле (Велике Озериче), н.п., Олександр. пов. – 949  
Дід, р., Дніпровський пов. – 905,906  
Діденків, хут., Дніпровський пов. – 305  
Діденкова (Марфівка), н.п., Тираспольський пов. – 955  
Дідів, лим., бас. р. Дніпро, Білозер. вол., Херс. пов. – 960, 1558  
Дідове, оз., бас. р. Дніпро, Тягин. вол., Херс. пов. – 2209, 2254  
Дідів (Дідова), бал., Єлисаветградський пов. – 966  
Дідів Кут, зат., бас. р. Дніпро, Білозер. вол., Херс. пов. – 1556  
Дідова (Дідів), бал., Єлисаветградський пов. – 947  
Дідове, оз., бас. р. Дніпро, Білозер. вол., Херс. пов. – 960, 1533  
Діївка, с., Катеринославський пов. – 15  
Діївка, н.п., Олександрійський пов. – 945,1015  
Дійний, хут., Дніпровський пов. – 329  
Дінабург, заліз. ст., біля м.Ріга– 1  
Діордієшти, бал., Тираспольський пов. – 955  
Діордієшти (Савчинське, Савчинського), н.п., Захар'ївська  
вол., Тираспольський пов. – 955,1023  
Діордієшгська, земська дача, Тираспольський пов. – 1023  
Діцька, яр, біля кол. Касель, Тираспольський пов. – 1026  
Діянівка, н.п., Одеський пов. – 959  
Дмитренка, хут., Дніпровський пов. – 605  
Дмитренка, хут., Любомирська вол., Херс. пов. – 1052,1053  
Дмитренка (Дмитренкова), н.п., Снігурівський р-н,  
Херсонський окр. – 2459  
Дмитренкова (Дмитренка), сел., Снігурівський р-н,  
Херсонський окр. – 2460  
Дмитренкове, н.п., Антонівська вол., Херсон. пов. – 1054  
Дмитриківка, р., бас. р. Дніпро, Херсон. пов. – 1232, 1233  
Дмитрички (Новопетрівка, Соколова), н.п., Демидівська вол.,  
Тираспольський пов. – 1023  
Дмитрів, яр, Вавилівська вол., Херсонський пов. – 1213  
Дмитрівка, с., Дніпровський пов. – 53  
Дмитрівка, н.п., Олександр. пов. – 948, 966, 967, 1015  
Дмитрівка, н.п., біля р. Буг, Одеський пов. – 957  
Дмитрівка, н.п., Тираспольський пов. – 958  
Дмитрівка, н.п., Одеський пов. – 959  
Дмитрівка, н.п., біля р. Сухий Ташлик, Ольвіопол. пов. – 966  
Дмитрівка, н.п., біля н.п. Нечаяне, Херсонський пов. – 966,  
1380, 1487, 2046  
Дмитрівка, с., біля н.п. Аджиголь, Херсон. пов. – 1069, 1070  
Дмитрівка (Бутського), н.п., Олександрійський пов. – 948  
Дмитрівка (Джайбуїлук, Джамбуїлук, Джамбуїлук,  
Джамбулу, Джанбуїлук), с., Дніпр. пов. – 51, 69, 71  
Дмитрівка (Димівське № 1, Новодмитрівка), сел., Новоодеська  
вол., Херсонський пов. – 1052,1053  
Дмитрівка (Дмитрівське, Новодмитрівка, Новодмитрівські),  
хут., сел., Білозерська вол., Херс. пов., Херсонський р-н,  
Херсонський окр. – 1557, 1571, 1572, 1573, 2459  
Дмитрівка (Дмитрівське, Дмитрівське, Ташенак, Ташенаки,  
Тошченок), с., Дніпр. пов., Каховський р-н, Херсон. окр. –  
150, 205-220, 516, 517, 541, 542, 622, 792, 833, 835, 2459  
Дмитрівка (Новодмитрівка, Новодмитрівське,  
Новоолександрівка), с., Великоолександрівська вол.,  
Херсон. пов. – 1444, 1806, 1807, 1810, 1811, 2004, 2007  
Дмитрівка (Чижевського), н.п., Єлисаветград. пов. – 952  
Дмитрівська, вол., Дніпровський пов. – 515, 541  
Дмитрівська, вол., Олександрійський пов. – 920-942, 969-991  
Дмитрівська, 6-а діл., біля с. Новорепівка, Дніпр. пов. – 542  
Дмитрівське (Дмитрівка, Новодмитрівка, Новодмитрівські),  
хут., висілки, Білозір. вол., Херс. пов. – 1559, 1560, 1561  
Дмитрівське (Буського, Дмитрівка), н.п., Олександр. пов. – 966  
Дмитрівське (Дмитрівка, Дмитрівське, Тошченок), с.,  
Дніпровський пов. – 51, 285  
Дмитрівський, хут., земля м. Херсон, Херс. пов. – 2193, 2195  
Дмитрівські (Дмитрівка), хут., сел., Дніпровський пов. – 622  
Дмитрієва, н.п., Захар'ївська вол., Тираспольський пов. – 1023  
Дмитріївка, с., Криворізька вол., Херсонський пов. – 1381  
Дмитріївське (Дмитрівка, Дмитрівське, Ташенак, Ташенаки,  
Тошченок), с., Дніпровський пов. – 467, 468  
Дмитріївський Покій, с., біля н.п. Любарка, Херсонський пов.  
– 966, 1081  
Дніприще, протока, бас. р. Дніпро, Качкарівська вол.,  
Херсонський пов. – 1951,2060  
Дніприще, р., бас. р. Дніпро, Херсонський пов. – 1080, 1446,  
1447, 1529, 1616, 1634, 1951, 2003, 2060  
Дніпрова Кам'янка, с., Катеринославський пов. – 15  
Дніпрове, оз., бас. р. Дніпро, Херсонський пов. – 1448  
Дніповка (Подівка), с., Дніпровський пов. – 153, 156, 158,  
159, 160, 221, 281, 282  
Дніпровська, вул., м. Берислав, Херсонський пов. – 1119,1120  
Дніпровське, оз., бас. р. Дніпро, Білозерська вол., Херсонський  
пов. – 266, 1152  
Дніпровський, лим., Херсонський повіт – 13, 51, 138, 149, 151,  
152, 272, 401, 677-688, 920-923, 928-942, 960, 966, 968,  
970-973, 977, 980-982, 984, 992,  
Дніпровський пов., Таврійська губ. – 39, 42, 44, 45, 49-68, 71-  
155, 157-261, 263-265, 267-301, 303-318, 320-337, 339-343,  
346-436, 438-460, 462-500, 502-529, 531-825, 827-886, 915,  
1052-1054,1080, 1082, 1145, 1146, 1216-1218, 1220, 1323,  
1424, 2425, 1445-1448, 1450, 1456, 1501-1508, 1532, 1574-  
1576, 1581-1583, 1594, 1595, 1616, 1634, 1639, 1641, 1733,  
1740, 1757, 1760, 1775, 1786, 1813, 1922-1925, 1951, 2003,  
2030-2034, 2036, 2037, 2041, 2042, 2049, 2050-2052, 2074,  
2192,2209,2254,2337,2338,2391,2392,2395,2447-2452, 2457  
Дніпровський, хут., Качкарівська вол., Херсонський пов. –  
1052, 1053, 1382, 1396, 1397  
Дніпровські, плавні, Дніпровський пов. – 262,323  
Дніпровськ (Олешки), м., Дніпр. пов. – 323,1448,1733, 2447  
Дніпровсько-Бузький, лим., – 920-923, 1011, 2176  
Дніпровського земства, діл., Дніпровський пов. – 496  
Дніпро, р. – 1, 4-6, 13, 14, 21-23, 30, 39, 43, 49, 51, 54, 134-136,  
153, 156-158, 160, 189, 221, 258, 262, 266, 272, 302, 323,  
344-346, 407, 520, 521, 524, 525, 605, 606, 610, 681, 741,  
742, 794, 920-923, 928-945, 954, 960, 961, 966, 968, 970-  
973, 977, 980-982, 984, 1015, 1017, 1048, 1052-1057, 1080,  
1082, 1119-1121, 1129-1133, 1141, 1142, 1148, 1151, 1152,  
1154, 1215, 1217-1220, 1296, 1323, 1338, 1378, 1424, 1425,  
1445-1448, 1450-1453, 1457, 1474, 1481-1483, 1501-1504,  
1507-1509, 1517, 1520, 1543, 1556, 1575, 1576, 1581-1583,  
1586, 1593-1596, 1616, 1634-1636, 1639-1642, 1663, 1664,  
1682-1684, 1688, 1731-1733, 1737, 1740, 1757, 1759, 1760,  
1775, 1786-1788, 1799, 1813, 1819, 1922-1925, 1951, 1956,  
1957, 1959, 1970-1973, 2003, 2029-2033, 2036-2038, 2041,  
2042, 2049-2051, 2060, 2073, 2074, 2114, 2123, 2126, 2190,  
2192, 2207-2209, 2241, 2242, 2245, 2254, 2257, 2260, 2293-  
2296, 2298-2300, 2302, 2303, 2309, 2310, 2332, 2336-2338,  
2349, 2350, 2352, 2353, 2357-2380, 2391-2393, 2395, 2436,  
2447, 2448, 2456, 2456зв., 2457, 2459, 2460, 2464  
Дністер, р. – 1, 9, 10, 920-923, 928-942, 955, 958, 962, 964, 966-  
968, 970-973, 977, 980-982, 984, 1009, 1024, 1026, 1028,  
1039, 1040  
Дністровська, зат., Тираспольський пов. – 1028  
Дністровський, лим., Тираспольський пов. – 10, 928-942, 963,  
966, 968, 970-973, 977, 980-984, 992, 1005, 1006, 1026-  
1028, 2383, 2384  
Добавочний, хут., Михайлівська вол., Херс. пов. – 1052,1053  
Добра, бал., біля н.п. Добрянка, Ольвіопольський,  
Єлисаветградський пов. – 951,966  
Добра, бал., біля н.п. Липняжка, Ольвіопол. пов. – 966  
Добра (Добринька), бал., біля н.п. Висунь, Херс. пов. – 1052,  
1053, 1255, 1285, 1716, 2149, 2150  
Добра, каз.-обр. стаття, Володимирівська вол., Херсонський  
пов. – 1288, 1383-1386, 1716  
Добра (Добре), євр. кол., Херс. пов. – 920-923, 1052-1054, 2304  
Добра, р., біля р. Інгулець, Херсонський пов. – 4, 966, 1056,  
1058, 1261, 1262, 1264, 1266, 1285, 1287, 1432, 1433, 1436,  
1437, 1934, 2146, 2222-2224, 2418  
Добра, р., Олександрійський пов. – 949, 951  
Добра Балка, с., Новобузька вол., Херсон. пов. – 1387-1389  
Дображин, н.п., – 1  
Добра Криниця (Добреньке, Добре), с., Балацьківська вол.,  
Херсонський пов. – 1052, 1053, 1391, 1729  
Добра Надія (Златоустівське Поле, Нова Матлашівка), н.п.,  
Одеський пов. – 956  
Добра Надія (Стара Матлашівка), н.п., Херс., Одес. пов. – 956,  
966, 1014, 1050, 1318, 1392, 1393, 1487, 1650  
Добре (Добра), євр. кол., Херсонський пов. – 2305  
Добре (Добреньке, Добра Криниця), с., Балацьківська вол.,  
Херсонський пов. – 1210, 1390, 1774

Добре (Тетянівка), с., Володимирівська вол., Херс. пов. – 2238  
Добре (Скотувате), пустище, Херсонський пов. – 1266, 1277, 1285, 1340, 1652, 1719, 1909  
Добренька (Добринька), бал., Балацьківська вол., Херсонський пов. – 2304, 2305  
Добренька, р., Троїцько-Сафонівська вол., Херс. пов. – 2021  
Добреньке (Добра Криниця, Добре), с., Балацьківська вол., Херсонський пов. – 1052-1054  
Добржинська, митниця, Олександрівський митний округ – 1  
Добрий Дар, н.п., Єлисаветградський пов. – 952  
Добрий Лук, хут., Новопетрівська вол., Тирасп. пов. – 1023  
Добриков, хут., Тираспольський пов. – 956  
Добринька (Добра), бал., Херсонський пов. – 1254  
Добринька (Добренька), бал., Балацьківська вол., Херсонський пов. – 1052, 1053, 1432, 1433, 1729, 2421, 2422  
Добринська, бал., Новобузька вол., Херсон. пов. – 1878  
Добринська, р., Новобузька вол., Херсон. пов. – 1878  
Добровеличківка (Величківка, Ревуцьке), н.п., Єлисаветградський пов. – 951, 967  
Добровеличківська, вол., Єлисаветградський пов. – 920-942, 969-991  
Доброводи, н.п., Київська губ. – 946  
Добровольських, хут., Тягинська вол., Херс. пов. – 1052, 1053  
Добровольського 2-га, ек., Широківська вол., Херсонський пов. – 1052, 1053  
Добровольського А., ек., Широківська вол., Херсонський пов. – 1052, 1053  
Добровольського Вас., ек., Широківська вол., Херсонський пов. – 1052, 1053  
Добровольського Вік., ек., Широківська вол., Херсонський пов. – 1052, 1053  
Добровольського, копальня, Широківська вол., Херсонський пов. – 1052, 1053  
Добровольського (Крив руд товариства), копальня, Широківська обл., Херсонський пов. – 1052-1053  
Добровольського, хут., Новобуз. вол., Херс. пов. – 1052, 1053  
Добровольської (Євстафіївка), н.п., Єлисавет.пов. – 951  
Добровольської, хут., Єлисаветградський пов. – 952  
Доброго (Суворова), мог., Тираспольський пов. – 958  
Доброгурського, н.п., Тираспольський пов. – 966, 1025  
Доброжани (Доброжанівка, Доброжинівка, Доброшани), н.п., Тираспольський пов. – 959  
Доброжанівка (Доброжани, Доброжинівка, Доброшани), н.п., Тираспольський пов. – 1026-1028  
Доброжинівка (Доброжани, Доброданівка, Доброшани), н.п., Тираспольський пов. – 1026  
Добропілля (Березівка, Березівка-Добропілля), н.п., Олександрійський пов. – 1015  
Добропілля, хут., Олександрійський пов. – 944  
Добротимофіївка (Акацатова, Олександрівка), н.п., Єлисаветградський пов. – 951  
Добро шани (Доброжани, Доброжанівка, Доброжинівка), н.п., Тираспольський пов. – 1027  
Добрянка, н.п., Ольвіопол., Єлисаветгр. пов. – 951, 966  
Добрянка, н.п., Одеський пов. – 959  
Добрянка, н.п., біля н.п. Бокове, Олександр. пов. – 966  
Добрянка, пустище, земля кол. Великий Нагартав, Херсонський пов. – 1266  
Добрянські, хут., Єлисаветградський пов. – 951  
Довбашів, хут., Тираспольський пов. – 958  
Довбиша, садиба, Дніпровський пов. – 532  
Довбниха, ур., Дніпровський пов. – 273  
Довбні, хут., Дніпровський пов. – 610  
Довга, бал., біля кол.Зульц, Одеський пов. – 957  
Довга, мог., Херсонський пов. – 954  
Довга, мог., Дніпровський пов. – 305  
Довга, мог., Дніпровський пов. – 504  
Довга, мог., біля н.п., Касперівка, Херсон. пов. – 957  
Довга, мог., біля м-ка Покровське, Одеський пов. – 957  
Довга, мог., Тираспольський пов. – 956  
Довга, мог., Володимирівська вол., Херсон. пов. – 1288  
Довга, мог., Ананьївський пов. – 965  
Довга, мог., Козацька вол., Херсонський пов. – 1584  
Довгалів, хут., біля н.п. Бурти, Київська губ. – 943  
Довга Могила, кург., Дніпровський пов. – 483  
Довга Пристань, с., Богопіл. пов., Подільська губ. – 7,951  
Довге, оз., бас. р. Дніпро, Дніпр. пов. – 153, 156, 157, 262  
Довге, оз., бас. р. Дніпро, Херсонський пов. – 1475  
Довге, оз., бас. р. Дніпро, Качкарівська вол., Херсонський пов. – 1508, 2049, 2051  
Довге, оз., бас. р. Дніпро, Золотобалківська вол., Херсонський пов. – 2337, 2238  
Довге, оз., бас. р. Дніпро, біля н.п., Клостендорф, Старошведська вол., Херсонський пов. – 2380, 2391, 2392  
Довге, оз., бас. р. Дніпро, біля н.п. Мільгаузендорф, Старошведська вол., Херсонський пов. – 2392  
Довге (Стеблівський, Стеблів, Довгий), лим., оз., бас. р. Дніпро, Херсонський пов. – 2299  
Довге, пустище, Дніпровський пов. – 906  
Довгенька, бал., Херсонський пов. – 954  
Довгеньке, оз., бас. р. Дніпро, Білозір. вол., Херс. пов. – 30  
Довгеньке, оз., бас. р. Дніпро, Білозерська вол., Херсонський пов. – 960, 2298  
Довгенький, лим., бас. р. Дніпро, Микільська вол., Херсонський пов. – 960, 1082, 2073  
Довгенький, яр, біля м. Дубосари, Тираспольський пов. – 1040  
Довгенькі, н.п., Київська губ. – 946  
Довгий, бал., Степанівська вол., Ананьївський пов. – 955  
Довгий, лим., бас. р. Дніпро, Херсонський пов. – 22, 23, 610, 961, 1129, 1378, 2460  
Довгий (Стеблівський, Стеблів, Довгий, Довге, ), лим., бас. р. Дніпро, Херсонський пов. – 2298  
Довгий, о., Ягорлицька зат., Херсонський окр. – 2459  
Довгий, р., бас. р. Вись, Київська губ. – 946  
Довгий, уступ, бас. р. Дніпро, Золотобалківська вол., Херсонський пов. – 2337, 2338  
Довгий, хут., Херсонський пов. – 960  
Довгий, яр, Дніпровський пов. – 153  
Довгий, яр, Ананьївський пов. – 965  
Довгий, яр, Тираспольський пов. – 1039  
Довгий, яр, Одеський, Херсонський пов. – 1607  
Довгий Кут, зат., Дніпровський пов. – 153, 156, 157, 160  
Довгий Під, пустище, Дніпровський пов. – 222-225  
Довгинцева, заліз. ст., Катеринославська заліз., Криворізька вол., Херсонський пов. – 920-923, 1052-1054  
Довгі, мог., Качкарівська вол., Херсонський пов. – 1520  
Довгобичевська, митна застава, Завихост. митний округ – 1  
Довжик, бал., Олександрійський пов. – 948  
Довмацький, хут., біля н.п., Водяне, Київська губ. – 943  
Додонівка, н.п., Понятівська вол., Тирасп. пов. – 958, 966, 1023  
Дойбані, н.п., Подільська губ. – 1023  
Дойбані (Дойбинь), н.п., Дубівська вол., Тираспольський пов. – 1023, 1024, 1040  
Дойбинь (Дойбані), н.п., Дубівська вол., Тирасп. пов. – 966  
Докой-Тарама, яр, Дніпровський пов. – 139  
Долгове, хут., Заградівська вол., Херс. пов. – 1052-1054, 1174, 1176, 2180  
Долдарева, лошина, земля кол. Новоберислав, Херсонський пов. – 1833, 1836  
Должок, р., притока р. Ятрань, Богопільський пов. – 7  
Доливівка (Дробатковського), н.п., Єлисаветград. пов. – 952  
Доли, бал., Тираспольський пов. – 955  
Долина, бал., Володимирівська вол., Херс. пов. – 2106  
Долина Ковбасна, р., Тираспольський пов. – 964  
Долинівка, с., Катеринославський пов. – 15  
Долинівка, н.п., Гофнунгстал. вол., Тирасп. пов. – 955, 1023  
Долинівка (Мюнстерберг), с., Херсонський окр. – 2459  
Долинська, ст., Півд. заліз., Олександрійський пов. – 920-923, 967, 1054  
Долинської (Григорівка), н.п., Єлисаветград. пов. – 952  
Долінгера (Кранат), хут., Малаїв. 2га вол., Тирасп. пов. – 1023  
Долманів (Долманова), хут., Херсонський пов. – 1050  
Долманова (Долманів), хут., Херсонський пов. – 957  
Долматівка, дача, Дніпровський пов. – 227  
Долматівка (Далматівка, Долматове), с., Дніпр. пов., Голопристанський р-н, Херсонський окр. – 51, 226, 228, 485-492, 550, 642-644, 721, 733, 855, 2459  
Долматівські, хут., Скадовський р-н, Херсонський окр. – 2459  
Долматівська (Далматівська), ек., Дніпров. пов. – 226, 227  
Долматове (Далматівка, Долматівка), с., Дніпр. пов. – 228  
Дольманова, хут., біля кол. Зульц, Херсон. пов. – 1487  
Доманівка, н.п., Ананьївський пов. – 965  
Домаха (Пересади́вка, Пересаде́не), с., Гур'ївська вол., Херсонський пов. – 1055, 1210, 1510, 1774

- Домаха, оз., бас. р. Дністер, Тираспольський пов. – 958  
 Домаха, оз., біля р. Дніпро, Микільська вол., Херсонський пов. – 960, 1082, 2073, 2074
- Домаха, оз., бас. р. Дніпро, Олександрійський пов. – 1017
- Домаха, оз., лим., бас. р. Дніпро, Качкарівська вол., Херсонський пов. – 1508, 1509, 2049-2051, 2460
- Домаха, протока, бас. р. Дніпро, Олександр. пов. – 1017
- Домаха, р., бас. р. Дніпро, Херсонський пов. – 954, 960, 961, 1129, 1378, 1556
- Домаха, яр, Новоросійська губ. – 13
- Домашнього (Іванівка), н.п., Єлисаветград. пов. – 947
- Домбровський, прикордонний перехідний пункт, Олександрівський митний округ – 1
- Домбровського (Іванівка), н.п., Єлисаветград. пов. – 947
- Доменський Кут, оз., бас. р. Дніпро, Дніпр. пов. – 160
- Домниця, н.п., Тираспольський пов. – 964
- Домозглу, дол., Таврійська губ. – 43
- Домоткань, с., Катеринославський пов. – 15
- Домузла (Благодатне, Шестинці), с., Дніпр. пов., Чаплинський р-н, Херсонський окр. – 51, 2459
- Домузла, яр, Мелітопольський пов. – 888
- Домузли, с., біля н.п. Агаїман, Дніпровський пов. – 786
- Домузли (Глафірівка), с., Мелітопольський пов. – 887
- Дому-Злу, дол., Дніпровський пов. – 847
- Донецький, кам'яновугільний район – 993
- Донецького товариства (Євгенівська), копальня, Миколаївська Перша вол., Херсонський пов. – 1052, 1053
- Донів, яр, Олександрійський пов. – 948
- Доні (Кам'янка), н.п., Єлисаветградський пов. – 947
- Донівка, н.п., Єлисаветградський пов. – 966
- Дон, р. – 1
- Донська, бал., Широківська вол., Херс. пов. – 954, 1052, 1053
- Донська, бал., Криворізька вол., Херсон. пов. – 1617
- Донська Балка, н.п., Тираспольський пов. – 956
- Донська, мог., Єлисаветградський пов. – 952
- Донська Кобильня, бал., Херсонський пов. – 954
- Донське, гирло, бас. р. Дніпро, Херсон. пов. – 22, 23
- Донське, оз., бас. р. Дніпро, Херсонський пов. – 22, 23
- Донський, лим., бас. р. Дніпро, Херсонський пов. – 1129
- Донського війська, землі – 11, 12
- Донцева, бал., Тираспольський пов. – 958
- Донцева (Колонтаєва), н.п., Тираспольський пов. – 958
- Донцівка (Михайлівка, Царів Курган), с., Єлисаветградський пов. – 1617
- Дончине (Лозуватка), м-ко, Єлисаветградський пов. – 952
- Дорбашевського (Василівка), н.п., Єлисаветград. пов. – 946
- Дорбашевської (Катеринівка), н.п., Єлисаветград. пов. – 946
- Доренбург, ек., Дніпр. пов. – 199, 326, 554, 800, 876
- Дормолівка, р., бас. р. Дніпро, Херсонський пов. – 1080
- Дороге, с., Катеринославський пов. – 15
- Дорожинка, с., Богопіл. пов., Єлисаветград. пов. – 7, 951
- Дорожинка, хут., Качкарівська вол., Херс. пов. – 1052, 1053
- Доронка, хут., Дніпровський пов. – 605
- Дорофіївка (Татаринівка, Татарівка), н.п., Херс., Одес. пов. – 957, 1014, 1026, 1050, 1211, 1272, 1487, 1654
- Дорофіївка (Татаринівка, Татарка), м-ко, Ольвіопол., Єлисаветградський пов. – 952, 2239
- Дороцьке, н.п., Лунгів. вол., Тирасп. пов. – 966, 1023, 1024
- Дороцько (Гадерима), н.п., Захар'їв. вол., Тирасп. пов. – 955
- Дорошевського (Наталівка, Наталин), хут., Новомиколаївська вол., Херсонський пов. – 1653
- Досвід, ек., Новобузька вол., Херсонський пов. – 1394
- Досвід, с., Новобузька вол., Херс. пов. – 1052-1054, 1394, 1395
- Досова, бал., Кронауська вол., Херсон. пов. – 1052, 1053
- Досова, р., бас. р. Інгулець, Заградівська, Кронауська вол., Херсонський пов. – 1458
- Достанича (Одрадівка), н.п., Одеський пов. – 959
- Дотів, сад, Білозерська вол., Херсонський пов. – 1154
- Дофіне (Дуфіне), хут., Дніпровський пов. – 539
- Дофінівка (Дефимівка, Стара Дуфінка), н.п., Тирасп. пов. – 966
- Дохна, р., Подільська губ. – 950
- Дошаний Сарай, кошара, Великоолександрівська вол., Херсонський пов. – 1052, 1053
- Дошата, кошара, ек. Чаплі, Дніпровський пов. – 796
- Драганів, яр, Любомирська вол., Херсон. пов. – 2426
- Драгичев, хут., Тирасп. пов. – 956
- Драгомиров, хут., Єлисаветград. пов. – 952
- Драгулової (Матронівка), ек., Новомиколаївська Перша вол., Херсонський пов. – 1052, 1053
- Драгун, яр, Новоодеська вол., Херсон. пов. – 957, 1052, 1053
- Драківка (Березнегувата(тий), бал., Великоолександрівська вол., Херсонський пов. – 1155
- Дракул (Великий Дракул), яр, Тираспольський пов. – 966
- Дракул, хут., Тираспольський пов. – 955
- Драна, бал., Херсонський пов. – 960, 1052, 1053
- Драна, мог., Херсонський пов. – 960
- Дране (Дем'яненкова, Цареводар, Цареводарівка, Царів Дар), н.п., Тягинська вол., Херсонський пов. – 960, 1052-1054
- Дране (Шостакове), н.п., Єлисаветградський пов. – 947
- Драний, хут., Вавилівська вол., Херс. пов. – 960, 1052, 1053
- Драний, хут., Заградівська вол., Херс. пов. – 1052, 1053
- Драниці П., хут., Дніпровський пов. – 610
- Драні, хут., Одбїдовасилівська вол., Херс. пов. – 1455
- Дранкул, яр, Тираспольський пов. – 1024
- Драчівка, н.п., Єлисаветградський пов. – 947
- Дрейлінгоф, н.п., Олександрійський пов. – 948
- Дремлюга (Іванівка, Іванівське, Дрімайлівка, Дремлюгина), с., Херсонський пов. – 610
- Дремлюгина (Іванівка, Іванівське, Дрімайлівка, Дрімлюга), н.п., Тягинська вол., Херсонський пов. – 960
- Дремлюгове, дача ген. меж., Херсонський пов. – 1476
- Дремлюгове, пустище, Тягинська вол., Херс. пов. – 1299, 1314, 1450-1453, 1739, 2030-2034, 2037, 2038, 2241-2244
- Дрентелеве, сел., Новобузька вол., Херс. пов. – 1052-1054, 2251
- Дрибнівська, бал., Тягинська вол., Херсонський пов. – 960, 1338, 1454, 1474, 1482
- Дрилева (Євдокіївка, Палеолога), н.п., Єлисавет. пов. – 952
- Дрипачиха, бал., Микільська вол., Херсонський пов. – 960, 1052, 1053, 2073, 2074
- Дрімалівка (Дрімайлівка), с., Старошведська вол., Херсонський пов. – 1834-1836
- Дрімалівка, с., земля євр. кол. Новоберислав, Херсонський пов. – 1834
- Дрімалівка (Дрімайлівка, Дрімайлівська, Дрімайлівський), бал., Старошведська вол., Херсонський пов. – 1836
- Дрімайлівка (Дрімалівка, Дрімайлівська, Дрімайлівський), бал., Старошведська вол., Херсонський пов. – 961, 1052, 1053, 1378, 1379, 2190, 2393
- Дрімайлівка (Дрімалівка), н.п., Старошведська вол., Херсонський пов., Бериславський р-н, Херсонський окр. – 961, 1052-1054, 1122, 1124, 1125, 1127, 1129, 1378, 1379, 1837, 2394, 2459, 2460
- Дрімайлівка (Дремлюга, Дремлюгина, Іванівка, Іванівське), с., Тягинська вол., Херс. пов. – 1052-1054, 1345, 1465, 1477
- Дрімайлівка, пристань, Херсонський пов. – 920-923
- Дрімайлівська (Дрімалівка, Дрімайлівка, Дрімайлівський), бал., Старошведська вол., Херсонський пов. – 2391, 392
- Дрімайлівський (Дрімалівка, Дрімайлівка, Дрімайлівська), бал., Старошведська вол., Херсонський пов. – 21-23
- Дробатовського (Доливівка), н.п., Єлисаветград. пов. – 952
- Дробота, хут., Одбїдовасилівська вол., Херс. пов. – 1052, 1053
- Друга жіноча гімназія, м. Херсон – 2293
- Друга Матроська, вул., м. Херсон – 2293
- Друга Солдатська, вул., м. Херсон – 2293
- Друга Форштадтська, вул., м. Херсон – 2291, 2293, 2295, 2296
- Друге Приморське (Другоприморське, Красне, Новокрасне), с., Дніпровський пов. – 50
- Другого Новобогданівського тов., земля, Одес. пов. – 1013
- Другого Бузького уланського полку, земля, Гур'ївська вол., Херс. пов. – 1026, 1210, 1212, 2217-2219, 2222, 2239
- Другого Українського уланського полку військових поселення, земля, Єлисаветград. пов. – 1000
- Друго-Костогризове, сел., Горностаїв. р-н, Херс. окр. – 2459
- Другоолександрівка (Адамань, Атамань, Новий Адаман), с., Дніпр. пов., Чаплинський р-н, Херсонський окр. – 63, 229-231, 539, 2459
- Другоприморське (Вечірне, Петрівка, Петрівське), с., Дніпровський пов. – 235-238
- Другоприморське (Другеприморське, Красне, Новокрасне), с., Дніпр. пов. – 50, 51, 96, 176, 232, 233, 234, 422, 423
- Другофедорівка, сел., Каховський р-н, Херс. окр. – 2459
- Дружба (Мерцалова, Мерцалівка, Притулок Дружби), хут., Вавилівська вол., Херсонський пов. – 1054
- Дружелюбівка, с., Перекопський пов. – 17

- Дружелюбівка (Бернацького), н.п., Ананьївський пов. – 965  
Дружелюбівка (Клепатського), н.п., Єлисаветград. пов. – 946  
Дружелюбівка (Лаптева, Терентєва-Лаптева), н.п.,  
Захар'ївська вол., Тирасп. пов. – 955, 1023  
Дружини, хут., Дніпровський пов. – 180  
Друзяки, хут., Кисляківська вол., Херс. пов. – 1052, 1053  
Друків, кург., Єлисаветградський пов. – 952  
Дружкопілля, н.п., – 1  
Дружкопільська, митниця, Радзивилівський митний округ – 1  
Дрюкова, р., біля м. Бобринець, Бобринець. пов. – 996  
Дряниця, хут., біля м. Олешки, Дніпровський пов. – 604  
Дубана, хут., Дніпровський пов. – 605  
Дубинове, н.п., Подільська губ. – 950  
Дубівка (Дубове), н.п., Тираспольський пов. – 967  
Дубівська, вол., Тираспольський пов. – 920-942, 969-991, 1023  
Дубки, хут., Єлисаветградський пов. – 947  
Дубний (Дубова), яр, Херсонський пов. – 1254  
Дубова, бал., біля м. Ольвіополь, Єлисаветград. пов. – 951  
Дубова, бал., Мелітопольський пов. – 893  
Дубова, бал., біля н.п. Іванівка, Єлисаветград. пов. – 947  
Дубова, бал., біля н.п. Нова Созонівка, Олександр. пов. – 948  
Дубова, бал., Михайлів. вол., Херсон. пов. – 954, 1052, 1053  
Дубова, бал., Тираспольський пов. – 956  
Дубова, бал., біля р. Інгулець, Олександр. пов. – 966  
Дубова, бал., Калужька вол., Херс. пов. – 1052, 1053, 1438, 2308  
Дубова (Дубний), бал., Херсонський пов. – 1256  
Дубова, мог., Олександрійський пов. – 948  
Дубова, н.п., Подільська губ. – 1023  
Дубова, пристань, Дніпровський пов. – 273  
Дубове, н.п., Київська губ. – 943  
Дубове, н.п., Київська губ. – 946  
Дубове (Дубівка), н.п., біля н.п. Розівка, Дубівська вол.,  
Тираспольський пов. – 966, 1023, 1024, 1040  
Дубове, оз., Дніпровський пов. – 400  
Дубовий, хут., Олександрійський пов. – 948  
Дубовий, яр, біля с. Нелюбове, Новоросійська губ. – 2  
Дубовий, яр, Богопіл., Тираспольський пов. – 7, 966  
Дубовий, яр, біля н.п. Злинка, Ольвіопол. пов. – 966  
Дубового, хут., Дніпровський пов. – 605  
Дубові Балки товариства (Ушакова) копальня, Миколаївська  
Перша вол., Херсонський пов. – 1052, 1053  
Дубок, о., бас. р. Дніпро, Київська губ. – 944  
Дубок, р., Київська губ. – 944  
Дубоссари (Нов Дубасар, Нові Дубосари), м., Тирасп. пов. –  
920-942, 969-991, 1023, 1026  
Дубоссари, пристань, Тираспольський пов. – 920-923  
Дубосарівка (Желепівка), н.п., Одеський пов. – 959  
Дубоссар, міська земля, Тираспольський пов. – 1023  
Дубоссарська, земська дача, Тираспольський пов. – 1023  
Дубочинський, хут., Одеський пов. – 957  
Дубрицьке, н.п., біля м. Єлисаветград, Єлисаветград. пов. – 966  
Дуброва, н.п., Єлисаветградський пов. – 952  
Дубровини, хут., Новопетрівська вол., Тирасп. пов. – 1023  
Дубровинка, н.п., біля н.п. Бокове, Олександр. пов. – 966  
Дубровинське, с., Катеринославський пов. – 15  
Дубровка (Мис Доброї Надії), н.п., Олександр. пов. – 949  
Дувина, хут., Єлисаветградський пов. – 952  
Дуга, бал., Херсонський пов. – 25  
Дудкина (Дудчине, Паретівка, Перетівка), с., Качкарівська  
вол., Херсонський пов. – 1096  
Дудникова, хут., Привільнянська вол., Херс. пов. – 1052, 1053  
Дудчанського товариства, земля, Дніпр. пов. – 240, 311, 424  
Дудчанський, хут., Качкарівська вол., Херсонський пов. –  
1382, 1396, 1397, 1493, 1494  
Дудчина, заліз. ст., Качкарівська вол., Херс. пов. – 1054  
Дудчине (Дудкина, Паретівка, Перетівка), с., Качкарівська  
вол., Херс. пов., Качкарівський р-н, Херсонський окр. –  
1052-1054, 1103, 1295, 1382, 1396-1401, 1805-1808, 1810,  
1811, 1876, 1951, 1955-1959, 1969-1972, 2003-2007, 2060,  
2065, 2066, 2068-2072, 2089, 2341, 2459  
Дудчин, яр, Золотобалківська вол., Херсонський пов. – 1080  
Дуковича (Юр'ївка), н.п., Єлисаветградський пов. – 947  
Дуковичева, н.п., Єлисаветградський пов. – 947  
Дульського, хут., Одеський пов. – 1052, 1053  
Думанці, н.п., Київська губ. – 943  
Думова (Розалівка), н.п., Ананьївський пов. – 953  
Дунаєвський, хут., Олександрійський пов. – 948  
Дунай, р. – 1  
Дуніна (Дунін, Дуніне, Цифцера), с., ек.,  
Великоолександрівська вол., Херс. пов. – 1052-1054  
Дуніна, мог., Ананьївський пов. – 965  
Дуніна (Парасковіївка, Три Хати), н.п., Ананьїв. пов. – 965  
Дуніне (Дуніна, Цифцера, Дунін), с., Великоолександрівська  
вол., Херсонський пов. – 1410, 1823  
Дунін, хут., біля н.п. Шляхове, Єлисаветград. пов. – 946  
Дунін (Дуніна, Дуніне, Цифцера), хут., Великоолександрівська  
вол., Херсонський пов. – 2203  
Дункерт (Чернече, Якимівка), н.п., Єлисаветград. пов. – 946  
Дуплейка, ур., Дніпровський пов. – 273  
Дупліната, мог., Єлисаветградський пов. – 952  
Дурацька (Дурицька), бал., Дніпровський пов. – 87-89  
Дурацька (Дурицька), р., бас. р. Дніпро, Дніпров. пов. – 21, 87  
Дурацьке (Акальні, Андріїве, Андріївка, Дурицьове, Дурицьке,  
Софіївка, Софіївка-Насауська, Софіївське), с.,  
Дніпровський пов. – 21  
Дурбайли, хут., Новопетрівська вол., Тирасп. пов. – 1023  
Дурилина, ек., Качкарівська вол., Херсон. пов. – 1052-1054  
Дурилинські, хут., Скадовський р-н, Херсонський окр. – 2459  
Дурицьове (Акальні, Андріїве, Андріївка, Дурацьке, Дурицьке,  
Софіївка), Софіївка-Насауська, Софіївське), с.,  
Дніпровський пов. – 261  
Дурицька (Дурацька), бал., Дніпровський пов. – 88, 89, 181,  
781  
Дурицька (Дурацька), р., бас. р. Дніпро, Дніпровський пов. –  
21, 87, 88, 91, 183, 334, 734, 737, 2391, 2460  
Дурацьке (Акальні, Андріїве, Андріївна, Дурацьке, Софіївка,  
Софіївка-Насауська, Софіївське), с., Дніпровський пов. –  
51, 780, 2190, 2391, 2392  
Дурицький, яр, Дніпровський пов. – 181, 723  
Дуричанська, бал., Дніпровський пов. – 187  
Дурлак, нім. кол., Мелітопольський пов. – 895  
Дурна (ний), бал., Золотобалківська вол., Херсонський пов. –  
966, 1052, 1053, 1056, 1639, 1640, 1641, 1775  
Дурна, лощина, Білозерська вол., Херсонський пов. – 1855  
Дурний (Іванівське, оз.), лим., Качкарів. вол., Херс. пов. – 1973  
Дурний Кут, о., бас. р. Дніпро, Олександрійський пов. – 945  
Дурні Хатки, сел., Скадовський р-н, Херсонський окр. – 2459  
Дурноляпа, хут., Дніпровський пов. – 606  
Дуфине (Дофине), с., Дніпровський пов. – 51  
Духоборські, хут., Мелітопольський пов. – 891, 893, 894  
Душенкевича(чка) (Лисаневичівка, Лисанечеве), н.п.,  
Олександрійський пов. – 948, 967  
Душенкевичівська, вол., Олександрійський пов. – 928-935  
Душна, бал., Олександрійський пов. – 948  
Дюрбайли, хут., Захар'ївська вол., Тирасп. пов. – 1023  
Дючине, н.п., Олександрійський пов. – 948  
Дядьківка (Ольгівка), н.п., Козацька вол., Херс. пов. – 960  
Дядьківське (Дятьківське, Дятькове), пустище, Козацька вол.,  
Херсонський пов. – 1424, 1425, 1682, 1683, 1687, 1952  
Дядьківка, с., Ольгопільський пов. – 9  
Дядьківського, хут., Херсонський пов. – 960  
Дякова, бал., Олександрійський пов. – 949  
Дякова, мог., Великоолександрівська вол., Херс. пов. – 1094  
Дяковичеве, н.п., Єлисаветградський пов. – 946  
Дякона, хут., Ананьївський пов. – 953  
Дятьківська, дача ген. меж., Козацька вол., Херс. пов. – 1960  
Дятьківське (Дядьківське, Дятькове), пустище, Козацька вол.,  
Херс. пов. – 1323, 1402-1409, 1954, 1961-1968, 2246  
Дяурова (Мар'янівка), н.п., Ананьївський пов. – 955, 1023  
Дяченко, хут., Кисляківська вол., Херсон. пов. – 1052, 1053  
Дячкова (Веселівка), н.п., Ананьївський пов. – 956
- Е**  
“Е”, сел., Дніпровський пов. – 144, 146, 198, 572-574  
Еарчі, с., Таврійська губ. – 43  
Ебенфельд, нім. кол., Кронауська вол., Херсонський пов. –  
1052, 1053, 1468, 1469  
Ебенфельд, хут., Любомирська вол., Херс. пов. – 1052-1054  
Едлерова (Майорське), н.п., Ананьївський пов. – 965  
Езель, о. – 1  
Ейгенгунд, нім., кол. Катеринославський пов. – 1796  
Ейгенталь, № 9, кол., Кронауська вол., Херсонський пов. –  
1052-1054, 1411, 2381  
Ейгенфельд № 1, нім. кол., Кронауська вол., Херсонський

пов. – 1052-1054, 1411, 1458, 2381  
 Ейгенфельд (Саханське), н.п., Гофнунгстальська вол., Тираспольський пов. – 1023  
 Еккерта, дача, м.Херсон – 2303  
 Еккерта та ін., хут., Херсонський пов., м. Херсон – 1052, 1053  
 Ексапаритівка, н.п., біля н.п. Дівка, Тираспольський пов. – 966  
 Експаритівка (Кістельниця, Перешори, Перушор), н.п., Тираспольський пов. – 1033, 1034  
 Ексарове, н.п., Тираспольський пов. – 958  
 Еланд, о. – 1  
 Елембет, лощ., Дніпровський пов. – 177  
 Елембет, лощ., Дніпровський пов. – 488-490  
 Елембет, хут., Дніпровський пов. – 227  
 Елніз Агач (Ельнізагач), аул, Мелітопольський пов. – 886  
 Ельзас (Щербанка), нім. кол. Тираспольський пов. – 958, 966, 968, 1026, 1032, 1044  
 Елькіне, н.п., біля н.п. Фестерівка, Тираспольський пов. – 966  
 Ельнізагач (Елніз Агач), с., аул, Мелітопольський пов. – 885, 889, 909  
 Ельнізагач, яр, Мелітопольський пов. – 889  
 Ельфимів, хут., Михайлівська вол., Херс. пов. – 1052, 1053  
 Емануїлівка (Карга), с., Дніпровський пов. – 51, 64, 95, 96, 200, 241-245, 307-309, 320, 483, 700, 701  
 Емануїлівка (Олександрівка, Самбірське, Самбурського), хут., Тираспольський пов. – 1023  
 Емануель, н.п., Єлисаветградський пов. – 952  
 Ембах, р. – 1  
 Еметівка (Еметка), н.п., Одеський, Тираспольський пов. – 959  
 Еметка (Еметівка), н.п., Тираспольський пов. – 966, 1041  
 Енлаге, кол., Катеринославський пов. – 15  
 Енні (Келлера), хут., Петровирівська вол., Тираспол. пов. – 1023  
 Еразмівка, н.п., Київська губ. – 947  
 Ерделева (Андріївка), н.п., Херсонський пов. – 957  
 Ерделеве (Ерделіівка), н.п., Ольвіопольський пов. – 946  
 Ерделіівка, н.п., Єлисаветград., Ольвіоп. пов. – 947, 966, 967  
 Ерделіівська, вол., Єлисаветгр.пов. – 920-942, 969-983, 985-991  
 Ерделіівська, вул., м.Херсон – 2293, 2295, 2296  
 Ерделі, ек., Тягинська вол., Херс. пов. – 1052, 1053  
 Ерделі, хут., Ананьївський пов. – 965  
 Ерделі (Німецькі), хут., Тираспольський пов. – 956  
 Ерделі (Новий Ворс), хут., Ананьївський пов. – 965  
 Ерделі (Старий), хут., Ананьївський пов. – 965  
 Ерделі Новий, хут., Тираспольський пов. – 956  
 Ерделіівка (Брделево), н.п., біля н.п. Калниболот, Ольвіопольський пов. – 966  
 Ержев, н.п., Тираспольський пов. – 964  
 Еривань, губ. м. – 1  
 Есаулівка, хут., Новомиколаївська вол., Херсонський пов. – 1052, 1053  
 Есаулова, хут., Новомиколаївська вол., Херсонський пов. – 1052, 1053  
 Есенталь, діл., Мелітопольський пов. – 900  
 Етап, сарай, ек., Чаплі, Дніпровський пов. – 796  
 Ефінгар (Сфенгар, Єфінгар), нім. кол., Херсонський пов. – 968  
 Ефтодія, н.п., Подільська губ. – 950

**Є**  
 Євгенівка, н.п., Тираспольський пов. – 967  
 Євгенівка, с., Одбівовасилівська вол., Херсонський пов., Снігурівський р-н, Херсонський окр. – 1052-1054, 1190, 1258, 1414, 1415, 1880, 1918, 2340, 2459  
 Євгенівка (Амасівське, Амосівське), н.п., Євгенівська вол., Тираспольський пов. – 1023  
 Євгенівка, пристань, Херсонський пов. – 920-923  
 Євгенівська, вол., Тирасп. пов. – 920-942, 969-991, 1023  
 Євгенівська, земська дача, Тираспольський пов. – 1023  
 Євгенівська (Донецького товариства), копальня, Миколаївська Перша вол., Херсонський пов. – 1052, 1053  
 Євгенівський, хут., Одбівовасилів. вол., Херс. пов.–1052, 1053  
 Євграфове, н.п., біля н.п. Лелеківка, Єлисаветград. пов. – 966  
 Євдокіївка, н.п., біля кол. Кам'янка, Михайлівська вол., Херс. пов. – 966, 1052-1054, 1056, 1824, 2404, 2403, 2435  
 Євдокіївка (Братне), н.п., біля н.п. Нечаяне, Херсонський пов. – 966, 1050, 1211, 1229, 1380, 1607  
 Євдокіївка (Дрилева, Палеолога), н.п., Єлисаветград. пов.– 952  
 Євдокіївка (Авдотівка), с., Троїцько-Сафонівська вол., Херсонський пов. – 2446  
 Євдокимівка, хут., Володимирівська вол., Херс. пов. – 1052  
 Євдокимівка (Богдановича), н.п., біля н.п. Липняжика, Ольвіопольський, Єлисаветградський пов. – 946, 966  
 Єврейські (Бобринецькі), хут., Єлисаветград. пов. – 952  
 Євещького ротмістра, н.п., Тираспольський пов. – 1024  
 Євнівка (Амасівське, Амосівське, Євгенівка), н.п., Євгенівська вол., Тираспольський пов. – 956  
 Євневича, хут., Михайлівська вол., Херс. пов. – 1052, 1053  
 Євпаторійська, митниця, Феодосійський митний округ – 1  
 Євпаторійський пов., Таврійська губ. – 883, 884  
 Євпаторія, порт, Таврійська губ. – 1  
 Єврадівка (Велика Врадівка), н.п., Богопільський, Ольвіопольський. пов. – 7, 966  
 Єврейнов, хут., Єлисаветградський пов. – 951  
 Єврейський, пров., м. Херсон – 2293  
 Єврейський, цвинтар, м. Берислав, Херсон. пов. – 1119, 1120  
 Єврейська, вул., м. Берислав – 1119, 1120  
 Єврейська, вул., м. Херсон – 2293, 2295, 2296  
 Єврейська професійна дівоча школа, м Херсон – 2293  
 Єврейське (Баратуша), н.п., Олександрійський пов. – 948  
 Єврейський, провулок, м. Херсон – 2293, 2295, 2296  
 Євстафіївка, с., Катеринослав. пов. – 15  
 Євстафіївка (Добровольської), н.п., Єлисаветград. пов. – 951  
 Євстратівка (Євстратове, Приютівка), хут., Малігонівська вол., Тираспольський пов. – 1023  
 Євстратове (Євстратівка, Приютівка), н.п., Тирасп. пов. – 955  
 Євтушенка, хут., Качкарівська вол., Херс. пов. – 1052, 1053  
 Євтушенка I, хут., Качкарівська вол., Херс. пов. – 1052, 1053  
 Євшодська, пошт. ст., Подільська губ. – 950  
 Єгорівка, с., Катеринославський пов. – 15  
 Єгорівка, н.п., Верхньодніпровський пов. – 1054  
 Єгорівка, н.п., біля н.п. Золотарівка, Олександр. пов. – 966  
 Єгорівка (Графське), н.п., Єлисаветградський пов. – 946  
 Єгорівка (ське), н.п., Полтавська вол., Херс. пов. – 966, 1055  
 Єгорівка (Новогригорівка), с. Михайлів. вол., Херс. пов. – 1617  
 Єгорівка (Новогригорівка), н.п., Полтавська вол., Херсонський пов. – 1058, 1413, 1432  
 Єгорівка (Сатова), н.п., Захарівська вол., Тираспольський пов. – 955, 966, 1023  
 Єгорівка (Сорочина), н.п., Херсонський пов. – 954  
 Єгорівка (Танич), н.п., Єлисаветградський пов. – 946  
 Єгорівка (Теплова), н.п., Єлисаветградський пов. – 947  
 Єгорівка (Ферстерівка, Ферстерове, Фезтерівка), н.п., Одеський пов. – 959  
 Єгорівка (Шутова), н.п., біля н.п. Новопетрівка, Демидівська вол., Тираспольський пов. – 956, 1023  
 Єгорівка (Юр'ївка), с., Одбівовасилів. вол., Херс. пов. – 2414  
 Єгорівський, хут., Михайлівська вол., Херс. пов. – 1052, 1053  
 Єгор'ївськ, заліз. ст., біля м. Москва – 1  
 Єгорлицька (Ягорлицька), зат., Дніпр. пов. – 51, 177, 264  
 Єгорлицький Кут, с., Дніпровський пов. – 619, 620  
 Єгорлицький Кут, п-в, Дніпровський пов. – 177, 482  
 Єгорова, Козацька вол., Херсонський пов. – 1052, 1053  
 Єгупова, бал., Олександрійський пов. – 948  
 Єдинохта, с., Мелітопольський пов. – 902, 904  
 Єжицька, н.п., Ананьївський пов. – 953  
 Єйськ, порт, біля м. Ростов – 1  
 Єйська, митниця, Таганрозький митний округ – 1  
 Єланецький, хут., Михайлівська вол., Херс. пов. – 1946  
 Єланець, н.п., Єлисаветградський пов. – 966, 967  
 Єланець (Куций Єланець, Себина (не), н.п., Гур'ївська вол., Херсонський пов. – 1054, 1212, 1831, 2009  
 Єланець (Гнилий Єланець, Гнилий Яланець, Солона), р., Єлисаветград. пов. – 1054  
 Єланецька, вол., Єлисаветградський пов. – 920-942, 969-991  
 Єланчик (Яланчак), яр, Гур'ївська вол., Херсонський пов. – 1055, 2216, 2219  
 Єленський, пов., Вознесенське намісництво – 7-9  
 Єленськ, м., Тираспольський пов. – 10  
 Єлець, залізнична ст., біля м. Курск – 1  
 Єлизавета, н.п., біля н.п. Гурівка, Єлисаветград. пов. – 966  
 Єлизаветградка (Михайлівка, Михайлове), Єлисаветградський пов., Олександрійський пов. – 948, 967  
 Єлизавети Федорівни, (Єлизавет, ЄлизаветФедорівка), ек., Великоолександрівська вол., Херс. пов. – 1052, 1053  
 Єлизаветин Кут, хут., Михайлів. вол., Херс. пов. – 1516, 1824



- Єлизаветівка, с., Дніпровський пов. – 310, 311, 315-318, 430  
 Єлизаветівка, н.п., Одеський пов. – 959  
 Єлизаветівка, н.п., біля н.п. Сагайдакове, Єлисаветградський пов. – 966  
 Єлизаветівка, н.п., біля н.п. Боділівка, Тирасп. пов. – 966  
 Єлизаветівка, н.п., біля н.п. Затишне, Захар'ївська вол., Тираспольський пов. – 1023  
 Єлизаветівка (Бурдиманова, Курдиманівка), н.п., Петровівська вол., Тираспольський пов. – 956, 1023  
 Єлизаветівка (Диміна), Єлисаветградський пов. – 947  
 Єлизаветівка (Караказелівка), н.п., біля м. Бобринець, Єлисаветградський пов. – 952  
 Єлизаветівка (Курпина (не), Росіянівська вол., Єлисаветградський пов. – 955, 1023  
 Єлизаветівка, с., Дніпровський пов. – 51, 459  
 Єлизаветівка (Мисарошівка, Мишерошівка), н.п., Єлисаветградський пов. – 952  
 Єлизаветівка (Тарасівка), н.п., Одбівовасилівська вол., Херсонський пов., Снігурівський р-н, Херсонський окр. – 960, 966, 1052, 1053, 1055, 1113, 1214, 1279, 1280, 1299, 1314, 1316, 1317, 1333, 1334, 1344, 1455, 1459, 1460, 1484, 1485, 1648, 1827, 1898, 1903, 1910, 1911, 1928, 2045, 2127, 2128, 2379, 2459  
 Єлизаветівка (Чубівка), н.п., Ананьївський пов. – 953  
 Єлизаветівка (Шеліхова), н.п., Єлисаветградський пов. – 952  
 Єлизаветівка (Юс-Куї, Юс-Куя), Дніпров. пов. – 783-887, 915  
 Єлизаветівка, пристань, Херсонський пов. – 920-923  
 Єлизаветівка (Червоний), хут., Качкарівська вол., Херс. пов., Качкарів. р-н, Херс. окр. – 1876, 2067, 2068, 2341, 2459  
 Єлизаветка, с., Катеринопільський пов. – 8, 946  
 Єлизаветка, хут., Одеський пов. – 956, 1023  
 Єлизаветпіль, н.п., Єлисаветградський пов. – 952  
 Єлизаветпіль, н.п., Понятівська вол., Тирасп. пов. – 1023  
 Єлизаветпіль (Таранівка, Таранова), с., Михайлівська вол., Херс. пов. – 954, 1052-1054, 1649, 1824, 2010  
 Єлизавет (Єлизавети Федорівни, Єлизаветфедорівка), н.п., Великоолександрівська вол., Херсонський пов. – 1054  
 Єлизаветфедорівка (Єлизавет, Єлизавети Федорівни), с., Великоолександрівська вол., Херс. пов. – 1825, 2178  
 Єлисаветград, ст., Півд.-Зах. заліз., Єлисаветгр. пов.–920-923  
 Єлисаветград, м., Єлисаветград. пов. – 1, 14, 27, 920-942, 947, 966-983, 885-991, 995, 996, 1000, 1026, 1081, 1101, 1113, 1133, 1155, 1222, 1261, 1294, 1370, 1460, 1510, 1713, 1716, 1853, 1858, 1928, 1929, 2021, 2056, 2057, 2109, 2196, 2217-2219, 2251, 2267, 2275, 2281-2283, 2305, 2419, 2442  
 Єлисаветградківська, вол., Олександрійський пов. – 920-942  
 Єлисаветградська, вул., м.Херсон – 2293, 2294  
 Єлисаветградський, пов. – 920-942, 966, 969-992, 998-1000, 1004, 1015, 1052-1054, 1056, 1376, 1617, 1879, 1947, 2048, 2308, 2454зв., 2455 зв.  
 Єлисаветградські, хут., Єлисаветградський пов. – 947  
 Єлисаветполь, губ. м., Закавказзя – 1  
 Єлисеївка, хут., Любомирська вол., Херсонський пов. – 1672  
 Єлисеївка (Мала Чечелівка, Чечелівка), н.п., Олександр. пов. – 948  
 Єліна, бал., Херсонський пов. – 960  
 Єлканівка (Юлканівка, Юлоканівка), н.п., Олександр. пов.–948  
 Ємилівка (Хмелівка), Єлисаветградський пов. – 951  
 Ємца, р., притока р. Північна Двіна – 1  
 Ємщенського, хут., Дніпровський пов. – 605  
 Ємчекрак (Анчокрак, Янчакрак, Янчокрак), н.п., Херсонський пов. – 1069  
 Єнчишина, хут., Олександрійський пов. – 948  
 Єремєєва (Мар'ївка), н.п., Олександрійський пов. – 948  
 Єремєєва, хут., Єлисаветградський пов. – 952  
 Єремєєва (Єрьомєєва), р., бас. р. Дніпро, Херсонський пов. – 22, 23, 2460  
 Єреміївка, ст., Півд.-Зах. заліз., Одеський пов. – 920-923  
 Єреміївка, м-ко, Одеський пов. – 959  
 Єреміївські, хут., Одеський пов. – 959  
 Єрик (Уступ), р., бас. р. Дніпро, Білозерська вол., Херсонський пов. – 960  
 Єрмишкин (Єрмишкин), н.п., Тираспольський пов. – 1023  
 Єрмишкин (Єрмишкин), хут., Тираспольський пов. – 958  
 Єрмолівка, сел., Привільнянська вол., Херсонський пов. – 1052, 1053, 2012, 2013  
 Єрча, р., Дніпровський пов. – 59  
 Єрьомєєва, яр, Золотобалківська вол., Херсонський пов. – 1775  
 Єсинуватка (Ясинуватка), н.п., Олександрійський пов. – 1015  
 Єстрань (Ятрань), р., Богопільський пов. – 7  
 Єфенгар(ь) (Єфінгар, Єфінгар(ь), євр. кол., Херсонський пов. – 966, 1054, 1058, 1413  
 Єфименка, хут., Херсонський пов. – 960  
 Єфінгарські, хут., Полтавська вол., Херс. пов. – 1052  
 Єфінгар(ь) (Єфінгар, Єфенгар(ь), євр. кол., Херсонський пов. – 966, 1413  
 Єфремівка, с., слоб., Мелітопольський пов. – 886, 889, 897, 898, 899, 901, 909  
 Єфремо-Борисівськ, хут., Великоолександрівська вол., Херсонський пов. – 1052, 1053, 1417, 2268  
 Єфросинівка (Адзиголь), дача, Дніпр. пов. – 80, 81, 246  
 Єфросинівка, с., Дніпровський пов. – 51, 623, 624, 861  
 Єфросинівка, с., Мелітопольський пов. – 885  
 Єфросинівка, н.п., Ананьївський пов. – 953  
 Єфросиніївка, с., Катеринославський пов. – 15  
 Єчколова, мог., Херсонський пов. – 954  
 Єшунів, яр, Дніпровський пов. – 261  
 Єя, р, Північний Кавказ – 11, 12
- Ж**  
 “Ж”, сел., Дніпровський пов. – 144, 572-575  
 Жабець, оз., бас. р. Дніпро, Старошведська вол., Херсонський пов. – 2380, 2395  
 Жаботинка, р., Київська губ. – 943  
 Жаботин, н.п., Київська губ. – 943  
 Жабурянка, р., бас. р. Дніпро, Херсонський пов. – 1151  
 Жайворонка, хут., Микільська вол., Херс. пов. – 1052, 1053  
 Жайворонка, хут., Одбівовасилів. вол., Херс. пов. – 1052, 1053  
 Жайворонкове, хут., Олександрійський пов. – 948  
 Жайворонко, с., Дніпровський пов. – 315  
 Жалована (Перекрестова), н.п., Єлисаветградський пов. – 952  
 Жавітка (Ганнівка), н.п., Ананьївський пов. – 965  
 Жаданів, хут., біля м. Миколаїв, Херсонський пов. – 957  
 Жеванівка (Живанів), н.п., Єлисаветградський пов. – 946  
 Жеванівський, хут., Єлисаветградський пов. – 946  
 Жеванова (Григорівка), н.п., Єлисаветградський пов. – 952  
 Жеванова, хут., Єлисаветградський пов. – 952  
 Жеванова (Тернуватка), хут., Єлисаветградський пов. – 952  
 Жевахова, хут., Одеський пов. – 959  
 Желанне, н.п., Катеринославський пов. – 993  
 Желепів (Желепова), хут., Одеський пов. – 1023  
 Желепівка (Дубосарівка), н.п., Одеський, Тираспольський пов. – 959, 966, 1023, 1026  
 Желепова (Желепів), хут., Одеський пов. – 958  
 Желудиха, ур., Дніпрський пов. – 273  
 Желябина, хут., Тягинська вол., Херсонський пов. – 1052, 1053  
 Женевка (ська), (Нова Женевка, Новоженевка), ек., Новоодеська вол., Херс. пов. – 1052, 1053, 1418, 1423  
 Женевка (Лопухинівка, Пантазіївка), с., Новоодеська вол., Херсонський пов. – 1052-1054  
 Жеребин, хут., Тираспольський пов. – 1025  
 Жеребківка (Жеребкове), н.п., Тирасп. пов. – 966, 1025  
 Жеребківський (Глушинський, Мушинського), хут., Євгенівська вол., Тираспольський пов. – 956, 1023  
 Жеребкова (Пономарьова), н.п., Ананьївський пов. – 965  
 Жеребкова (Скаржинка), н.п., Ананьївський пов. – 965  
 Жеребкове, ст., Півд.-Зах. заліз., Ананьїв. пов. – 920-923, 967  
 Жеребкове (Жеребківка), н.п., Ананьївський пов. – 953  
 Жерелівка, бал., земля кол. Інгулець, Херс. пов. – 1488, 1489  
 Живанів (Жеванівка), н.п., Ольвіопольський пов. – 966  
 Живі Води (Бакановського, Ульянова), н.п., Єлисаветградський пов. – 47  
 Живі Води (Федяєва), н.п., Єлисаветградський пов. – 947  
 Живодара, хут., Одбівовасилівська вол., Херс. пов.–1052, 1053  
 Живодарівський, сел., Бериславський р-н, Херсон. окр. – 2460  
 Жиговського, н.п., Єлисаветградський пов. – 952  
 Жирівка, мог., Херсонський пов. – 960  
 Жидівка (ська), бал., Одбівовасилівська вол., Херсонський пов. – 960, 1052, 1053, 1688  
 Жидівська, бал., Одеський пов. – 959  
 Жидівська, бал., Михайлівська вол., Херсонський пов. – 954, 1052, 1053, 1537, 1727  
 Жидівська, бал., Микільська вол., Херс. пов. – 2037, 2038  
 Жидівське (Миколаївка), н.п., Миколаївська Друга вол.,

- Ананьівський пов. – 965  
 Жидівський, хут., земля кол. Львове, Херс. пов. – 1052, 1053  
 Жидівський (Заїкіна та ін.), хут., Калузька вол., Херсонський пов. – 1052, 1053  
 Жидкова (Житкова), протока, бас р. Дніпро, Дніпр. пов. – 153  
 Житдра, р., притока р. Ока – 1  
 Жилий, зат., бас. р. Дніпро, Качкарівська вол., Херсонський пов. – 2049, 2050  
 Житникова (Антонівка), н.п., Єлисаветградський пов. – 952  
 Житкова (Жидкова), протока, бас. р. Дніпро, Дніпровський пов. – 156, 157  
 Житомир, губ. м. – 1  
 Жлобин, заліз. ст. – 1  
 Жмеринка, заліз. ст. – 1  
 Змирева, мог., Балацьківська вол., Херсонський пов. – 2305  
 Жовненський, під, Великоолександрів. вол., Херс. пов. – 1242  
 Жовта, бал., Олександрійський пов. – 949  
 Жовта, лощина, Дніпровський пов. – 200  
 Жовта, р., бас. р. Дніпро, Старошведська вол., Херсонський пов. – 1378, 2192  
 Жовта (Жовтеня), р., Новомиколаївська вол., Херсонський пов. – 1057, 1518, 1721  
 Жовте, с., Катеринославський пов. – 15  
 Жовте (Бажанова, Мар'ївка), хут., Херсонський пов. – 954  
 Жовтеня (Жовта), р., Новомиколаївська вол., Михайлівська вол., Старошведська вол., Херсонський пов. – 21-23, 954, 1052, 1053, 1056, 1516, 1824, 2391, 2392, 2430, 2435  
 Жовтеня, оз., бас р. Дніпро, Херсонський пов. – 213  
 Жовтеня, с., біля р. Сасик, Херсонський пов. – 1449  
 Жовтенський, зат., бас. р. Дніпро, Качкарівська вол., Херсонський пов. – 1501-1504  
 Жовтий, хут., Михайлівська вол., Херс. пов. – 1052, 1053  
 Жовтий, яр, біля н.п. Кубанка, Тираспольський пов. – 966  
 Жовті Води, заліз. ст., Верхньодніпровський пов. – 967  
 Жовтневої Революції, сільгосп профшкола, Бериславський р-н, Херсонський окр. – 2460  
 Жовто-Кам'янка, заліз. ст., Херсонський пов. – 920-923  
 Жовтокам'янка (Прими), н.п., Херсонський пов. – 954  
 Жовторева, бал., Балацьківська вол., Херс. пов. – 2304-2306  
 Жолоб, р., бас. р. Дніпро, Херсонський пов. – 1232, 1233  
 Жолобок (Софіївка), н.п., Єлисаветградський пов. – 952  
 Жолобок, яр, біля н.п. Базавлуцька-Кам'янка, Херсонський пов. – 954, 966  
 Жосана, хут., Одбівовасилівська вол., Херс. пов. – 1052, 1053  
 Жукова (Жукова, Михайлівка), н.п., біля н.п. Катеринівка, Ольвіопол. пов. – 966  
 Жукова, хут., Вавилівська вол., Херсонський пов. – 1052, 1053  
 Жукова, хутори, Любомирська вол., Херс. пов. – 1052, 1053  
 Жукова (Богданівка), н.п., Олександрійський пов. – 948  
 Жукова (Жуківка, Михайлівка), н.п., Ольвіопол. пов. – 952  
 Жукова (Мар'янівка), н.п., Єлисаветгр., Олександр. пов. – 948  
 Жукова (Яковлівка), н.п., Демидів. вол., Тирасп. пов. – 956, 1023  
 Жукове (Андріївське), с., Широкив. вол., Херс. пов. – 1052-1054  
 Жуковського (Нечаївка), н.п., Єлисаветградський пов. – 952  
 Жуковського, хут., біля н.п. Нечаївка, Єлисавет. пов. – 952  
 Жуковського, хут., біля н.п. Григорівка, Єлисавет. пов. – 952  
 Жуковського, хут., Демидівська вол., Тирасп. пов. – 1023  
 Жуковського, хут., Гофнунгстальська вол., Тирасп. пов. – 1023  
 Жуковської, тік, Тираспольський пов. – 956  
 Жулая та ін., хут., Миколаїв. Перша вол., Херс. пов. – 1052, 1053  
 Жулинка, с., Ольгопільський пов. – 9  
 Жулява (Рогівка, Розівка Перша), н.п., Тирасп. пов. – 964  
 Жулянина (Федорівка), н.п., Тираспольський пов. – 955  
 Жуневої (Веселий Кут), н.п., Єлисаветградський пов. – 952  
 Жура, н.п., Тираспольський пов. – 964  
 Журавка, с., Богопільський пов. – 7  
 Журавка, н.п., Київська губ. – 943  
 Журавка, н.п., біля н.п. Анані, Тираспольський пов. – 966  
 Журавка (Бургунівка, Бургунка, Журавка), с., Козацька вол., Херс. пов. – 1193, 1215, 1424, 1425, 1757, 1759, 1952  
 Журавка (Мокра Журавка), р., Ананьівський пов. – 967  
 Журавливе, с., Катеринославський пов. – 15  
 Журавлівка (Журавлинка), с., Богопільський пов. – 7  
 Журавлинний, яр, Одеський пов. – 1014  
 Журавлінка, с., Журавлівка, Єлисаветградський пов. – 951  
 Журавлів, яр, Тираспольський пов. – 1028  
 Журавлів, яр, Катеринославський пов. – 2404  
 Журакове, н.п., Тираспольський пов. – 1026, 1036  
 Жураховскої (Воскресенське), н.п., Єлисаветград. пов. – 952  
 Журбенків, хут., Дніпровський пов. – 304  
 Журівка, н.п., Ананьівський пов. – 953  
 Журівка (Комарліве), н.п., Єлисаветградський пов. – 946  
 Журівка (Мала Василівка), н.п., Ананьівський пов. – 953  
 Журівка (Шишкова, Шимкова), н.п., Ананьівський пов. – 953  
 Журівка, р., Ананьівський пов. – 953  
 Журка, н.п., Тираспольський пов. – 964  
 Журко, оз., бас. р. Дністер, Тираспольський пов. – 958  
 Журовка (Бургунівка, Бургунка, Журавка), с., Козацька вол., Херсонський пов. – 1581, 1922
- З**  
 “З”, сел., Дніпровський пов. – 146, 572  
 Забалківська (Миколи Чудотворця), церква, м. Херсон – 2293  
 Забара, н.п., біля н.п. Бурти, Київська губ. – 943  
 Забара, н.п., біля н.п. Шпола, Київська губ. – 943  
 Забарине, ур., Дніпровський пов. – 273  
 Забіли, хут., біля м., Бобринець Єлисаветградський пов. – 952  
 Забілине (Ізобільне), с., Дніпровський пов. – 51, 89  
 Забич, лим., бас. р. Дніпро, Херс. пов. – 1129, 1378, 2460  
 Забич, р., бас. р. Дніпро, Херсонський пов. – 954  
 Заблоцьке (Бакшала), н.п., Ананьівський пов. – 965  
 Забуч, протока, бас. р. Дніпро, Херсонський пов. – 1727  
 Завадаванка (Завадівка (ське), Завадівка, Петрівка (ське), н.п., Херсонський пов. – 966, 1050  
 Завадівка, с., біля Буракинської каз.-обр. статті, Дніпровський пов. – 402  
 Завадівка, н.п., Єлисаветградський пов. – 947  
 Завадівка, сел., Горностаївський р-н, Херсонський окр. – 2459  
 Завадівка (Завадівка), с., біля бас. р. Дніпро, Дніпр. пов., Горностаївський р-н, Херсонський окр. – 140, 247-249, 327, 692, 772, 782, 1052-1054, 1505-1507, 2049, 2050, 2459  
 Завадівка (Завадаванка, Завадовське, Завадівка, Петрівка, Петрівське), н.п., Ананьівський пов. – 956, 967, 1023, 1487, 2046  
 Завадівська, вол., Ананьівський пов. – 920-942, 969-991  
 Завадівське, пустище, Качкарівська вол., Херс. пов. – 1973, 2123  
 Завадського (Катеринівка), н.п., біля м. Бобринець, Єлисаветградський пов. – 952  
 Завалля, н.п., Подільська губ. – 950  
 Заватського (Босня), н.п., Добровеличківська вол., Єлисаветградський пов. – 946  
 Заватського, хут., Єлисаветградський пов. – 946  
 Завачина, бал., Великоолександрів. вол., Херс. пов. – 1352, 1353  
 Заведенська, вул., м. Херсон – 2293, 2295, 2296  
 Завертайлівка, н.п., Тираспольський пов. – 10  
 Завертайлівка (Незавертайлівка), н.п., Тираспольський пов. – 966  
 Завидівка, н.п., Тираспольський пов. – 956  
 Завихост, н.п., – 1  
 Завихостська, митниця – 1  
 Завихостський, митний округ – 1  
 Завишеватий, яр, Дніпровський пов. – 153  
 Завірюхівка, н.п., біля н.п. Ерделівка, Ольвіопол. пов. – 966  
 Завадівка, с., біля р. Буг, Ольгопільський пов. – 9  
 Завадівка, н.п., Одеський пов. – 1014  
 Завадівка (Завадівка), с., Дніпровський пов. – 17, 51, 187, 189, 250-262, 327, 328, 405, 406, 518, 781, 1508, 1509  
 Завадівка (Завадаванка, Завадівка (ське), Петрівка (ське), н.п., Херсонський пов. – 1050, 1654, 1875, 2429, 2444  
 Заводськ, заліз. ст., біля н.п. Юзове – 1  
 Загір'я, хут., Захар'ївська вол., Тираспольський пов. – 1023  
 Загментаївка (Зигмантівка, Зигмундівка), н.п., Херс. пов. – 1050  
 Загнітка, с., Ольгопільський пов. – 9  
 Загоронного, ек., Любомирська вол., Херс. пов. – 1052, 1053  
 Загородь, оз., бас. р. Дніпро, земля кол. Шведська, Херсонський пов. – 1813, 2380  
 Загоруйченка, хут., Качкарівська вол., Херс. пов. – 1052, 1053  
 Загорулька, хут., Миколаїв. Перша вол., Херс. пов. – 1052, 1053  
 Загорянівка (Загорянови), хут., с., Музиківська вол., Херс. пов., Херсонський р-н, Херсонський окр. – 2456, 2459, 2461  
 Загорянови (Загорянівка), хут., земля м. Херсон, Херсонський пов. – 1052-1054, 2457  
 Загорянська, бал., Великоолександрівська вол., Херсонський пов. – 1052, 1053  
 Заградівка (Велика Заградівка, Заградівка), н.п., Заградівська

вол., Херсонський пов., Великоолександрівський р-н – 26, 954, 967, 1052-1054, 1426-1431, 1438, 1458, 1470, 1718, 2104, 2106, 2240, 2267, 2269-2273, 2275, 2281-2283, 2459  
 Заградівська, вол., Херсонський пов. – 924-942, 969-991, 1052, 1429, 1458  
 Заградівські нім. кол., Херсонський пов. – 1159, 1165-1168, 1172, 1175, 1178, 1182, 1183  
 Заградської (Маргинівка), хут., Олександрійський пов. – 945  
 Загрядівка, (Заградівка, Велика Загрядівка), н.п., Заградівська вол., Херсонський пов. – 966, 1285, 2308  
 Задемидченка та ін., хут., Золотобалківська вол., Херсонський пов. – 1052, 1053  
 Задрашина, бал., Олександрійський пов. – 948  
 Задніпринці, передмістя м.Ананьїв, Ананьївський пов. – 953  
 Задніпровська перша, лісова дача, Херсонський пов. – 2460  
 Задніпровська друга, лісова дача, Херсонський пов. – 2460  
 Заїкина, хут., Калужька вол., Херсонський пов. – 1052, 1053  
 Заїкина, хут., Любомирська вол., Херсон. пов. – 1052, 1053  
 Заїкина (Адамівка), н.п., Гофнунгстальська вол., Тираспольський пов. – 955, 1023  
 Заїкина та ін. (Жидівський), хут., Калужька вол., Херсонський пов. – 1052, 1053  
 Зайвий, хут., Гур'ївська вол., Херсонський пов. – 1052  
 Зайвого, хут., Новоодеська вол., Херсонський пов. – 1052  
 Зайцева, бал., Олександрійський пов. – 949  
 Зайцева, хут., Петровівська вол., Тираспольський пов. – 1023  
 Зайцева, хут., Одбівовасилівська вол., Херс. пов. – 1054  
 Зайцеве, с., Катеринославський пов. – 1052, 1053  
 Зайцевських (ського) (Зайчевського), хут., земля м. Миколаїв, Херсонський пов. – 957, 1052, 1053, 1204  
 Зайця, хут., Великоолександрівська вол., Херс. пов. – 1245  
 Зайчевське, хут., Привільнянська вол., Херсон. пов. – 1052, 1053  
 Зайчевський, хут., Кисляківська вол., Херсон. пов. – 1054  
 Зайчевського (Зайцевських (ого), хут., земля м.Миколаїв, Херсонський пов. – 2218, 2219  
 Закаблущкого, мог., Великоолександрівська вол., Херсонський пов. – 1095, 1097  
 Закаложного, хут., Дніпровський пов. – 218  
 Закатне (Закитне), оз., бас. р. Дніпро, Катеринослав. пов. – 39  
 Закитне, оз., біля с. М. Знам'янка, Дніпр. пов. – 156, 157, 160  
 Закитне (Закатне), оз., біля р. Метлиха, Дніпр. пов. – 160  
 Закитне, оз., бас. р. Дніпро, Дніпр. пов. – 153, 156, 157, 160  
 Закітня, оз., бас. р. Дніпро, Херсонський пов. – 960  
 Закітня, р., бас. р. Дніпро, Херсонський пов. – 960  
 Закревське, н.п., Одеський пов. – 959  
 Закревського (Алежанівка), н.п., Ананьївський пов. – 953  
 Закритна, бал., Тягинська вол., Херсонський пов. – 2208  
 Закритний, яр, біля н.п. Олександрівка, Олександр. пов. – 1015  
 Залевки, н.п., Київська губ. – 943  
 Залізний Порт, сел., Голопристанський р-н, Херсон. окр.– 2459  
 Залізнична ст., м. Херсон – 2293  
 Залужжя, с., Ольгопільський пов. – 9  
 Зальбахівка, н.п., Верхньодніпровський пов. – 1054  
 Зальц (Зельц), нім. кол., Одеський, Тирасп. пов. – 958, 967  
 Замайорський Тік, бал., Ананьївський пов. – 955  
 Замулина, хут., Дніпровський пов. – 610  
 Замфірів (Занфірове, Катеринівка, Михайлівка), н.п., Олександрійський пов. – 968  
 Замчинськ, бал., Ананьївський пов. – 955  
 Зам'ятниця, н.п., Київська губ. – 943  
 Зангерових, хут., Антонівська вол., Херс. пов. – 1052, 1053  
 Зандфельд (Зантфельд, Занфельд), нім. кол., Кронауська вол., Херсонський пов. – 1052, 1053, 1322, 1411, 2047  
 Занудинська, бал., Київська губ. – 944  
 Занфірове (Замфірове, Замфірове, Катеринівка, Михайлівка), н.п., Олександрійський пов. – 944  
 Западенька, н.п., Олександрійський пов. – 944, 966, 1015  
 Западня, яр, Ананьївський пов. – 965  
 Заплава, р., бас. р. Дніпро, Херсонський пов. – 954  
 Заплави, бал., Ананьївський пов. – 953  
 Заплавка, р., бас. р. Дніпро, Херсонський пов. – 1727  
 Заплавна, р., бас. р. Дніпро, Золотобалківська вол., Качкарівська вол., Херсонський пов. – 1080, 1397, 1446, 1447, 1494, 2003  
 Заплавне, оз., бас. р. Дніпро, Золотобалківська вол., Херсонський пов. – 2337, 2338  
 Заплази, ст., Півд.-Зах. заліз., Ананьївський пов. – 920-923  
 Заплази, хут., Ананьївський пов. – 953  
 Заповідне, н.п., Березнегуватський р-н, Херс. окр. – 2459  
 Запорізька, вул., м. Херсон – 2293, 2295, 2296  
 Запорожці, хут., Одбівовасилівська вол., Херс. пов. – 1054  
 Запорожця, хут., Одбівовасилівська вол., Херс. пов.–1052, 1053  
 Запотоцького, хут., земля м. Миколаїв, Херс. пов. – 1052, 1053  
 Запше, оз., бас. р. Дніпро, Тираспольський пов. – 10  
 Зарайськ, заліз. ст., біля м. Рязань – 1  
 Заречинське, н.п., біля р. Базавлук, Новомиколаївська вол., Херсонський пов. – 1056  
 Зарицького (Миколаївка, Старозарицьке), н.п., Малігонівська вол., Тираспольський пов. – 953  
 Зарівне, н.п., Ананьївський пов. – 953  
 Зарудний Байрак (ки), (Медерова), н.п., Олександр. пов. – 948  
 Засіка (Савицький), бал., Одеський пов. – 957  
 Засіка (Агафіївка), н.п., Херсонський пов. – 966, 1067, 1068  
 Засік, бал., Одеський пов. – 957  
 Засілля, заліз. ст., Херсонський пов. – 920-923  
 Засілля (Бармашове, Білозерка), н.п., Засілляська вол., Херсонський пов. – 966, 967, 1047, 1052-1054, 1057, 1058, 1204, 1207, 1370, 1432-1437, 1439-1443, 1510, 1690, 1766, 1928, 1945, 2102, 2149, 2222, 2418, 2419, 2421-2424  
 Засілляська, вол., Херсонський пов. – 920-942, 969-991, 1052, 1053, 1370, 1371, 1440, 1442, 1443  
 Заславський, хут., Олександрійський пов. – 1052, 1053  
 Зассенгоф, заліз. ст., біля м. Рига – 1  
 Засушка (Засушна), р., бас. р. Дніпро, Качкарівська вол., Херсонський пов. – 262  
 Засушна(Засушка), р., бас. р. Дніпро, Качкарівська вол., Херсонський пов. – 1508, 1509, 2051  
 Засушний, лим., бас. р. Дніпро, Козацька вол., Херсонський пов. – 961, 1757, 1759, 1760  
 Засушний Крюків, р., бас. р. Дніпро, Єлисавет. пов. – 14  
 Засушняк, р., Дніпровський пов. – 189  
 Затик, сарай, Дніпровський пов. – 554  
 Загишша, ст., Півд.-Зах. заліз., Одеський пов. – 920-923, 967  
 Загишша (Михайлової), хут., Малігонівська вол., Тираспольський пов. – 1023  
 Загишша, н.п., Захар'ївська вол., Тираспольський пов. – 1023  
 Заглер (Костянтинівка), н.п., Єлисаветградський пов. – 947  
 Затон (Саблуківка), дача, Качкарівська вол., Херс. пов. – 2065  
 Зафортчена, слобода, біля м. Тирасполь, Тирасп. пов. – 1023  
 Зафортечний, хут., біля м. Тирасполь, Тирасп. пов. – 958  
 Захарівка (Грекова), н.п., біля н.п. Тишківка, Ольвіопольський, Єлисаветградський пов. – 946, 966  
 Захарівка (Кислякова), н.п., Єлисаветградський пов. – 952, 966  
 Захарівка (Мар'ївка), с., Дніпровський пов. – 51  
 Захарівка (Похитонівка), н.п., Ананьївський пов. – 965  
 Захарівка (Фурманівка), н.п., Олександр. пов. – 944, 966, 1015  
 Захарівка, н.п., Олександрійський пов. – 1015  
 Захарівка, с., Дніпровський пов. – 75, 76, 128, 141, 142, 144-146, 178, 198, 300, 573, 574  
 Захарівка, н.п., біля н.п. Крюків, Олександр. пов. – 966, 1017  
 Захарівка, с., Єлисаветградський пов. – 14  
 Захар'ївка, н.п., біля н.п. Бєсєвка, Захар'ївська вол., Тираспольський пов. – 955, 966, 967, 1023  
 Захар'ївська, вол., Тирасп. пов. – 920-942, 969-991, 1023  
 Захар'ївська, земська дача, Тираспольський пов. – 1023  
 Зар'ївська № 8, діл., Качкарівська вол., Херс. пов. – 1444  
 Західна, бал., Тираспольський пов. – 956  
 З.Буг, р. – 1  
 З.Двина, р. – 1  
 Західне, оз., бас. р. Дніпро, Херсонський пов. – 1727  
 Західний, хут., Антонівська вол., Херс. пов. – 1052, 1053  
 Західний, хут., Тягинська вол., Херсонський пов. – 1052, 1053  
 Західні Каїри, с., Дніпровський пов., Горностаївський р-н, Херсонський окр. – 51, 87, 89, 181, 187, 250, 260-263, 302, 405, 406, 692, 779, 781, 782, 1052-1054, 1501-1504, 2049-2051, 2460  
 Зацаранов, хут., Великоолександрівська вол., Херс. пов. – 1052  
 Зацепівка (Могильне, Підмогильне), н.п., Єлисавет. пов. – 947  
 Заячі, хут., Скадовський р-н, Херсонський окр. – 2459  
 Збарашська, митна застава, Радзивилівський митний округ – 1  
 Збіривка (Новосергіївка), сел., Володимирівська вол., Херсонський пов. – 1052, 1053  
 Зброжківка, н.п., Ольвіопол., Ананьївський пов. – 965, 966

Зброжкове (Станіславівка), н.п., Демидівська вол., Тираспольський пов. – 956, 1023

Збруївка, с., Дніпровський пов. – 861

Збур'ївка, р., бас. р. Дніпро, Дніпровський пов. – 54, 273

Збур'ївка (Збур'ївська(ка, ське), Сбур'ївка), с. – 50, 51, 54, 82, 177, 226, 227, 232, 241, 264-268, 270-274, 307-309, 323, 329, 496, 519, 619, 620, 623, 624, 626-631, 638-640, 643, 645-648, 671, 674, 675, 680, 681, 700, 701, 776, 827, 867, 1054, 1448, 2459

Збур'ївська, вол., Дніпр. пов. – 271, 274, 401, 678, 827, 1574

Збур'ївська, зат., бас. р. Дніпро, Дніпровський пов. – 54, 960, 1052, 1053

Збур'ївська, земля для розселення, Скадовський р-н, Херсонський окр. – 2459

Збур'ївське, гирло, бас. р. Дніпро, Білозерська вол., Херсонський пов. – 960, 1052, 1053

Збур'ївський, лим., бас. р. Дніпро, Дніпр. пов. – 270, 272

Збур'ївський, ретрашмент, Дніпровський пов. – 680, 788

Збур'ївський ретрашмент зі слободою, дача ген. меж., Дніпровський пов. – 827, 1448, 2447

Збур'ївськ (ка, ське), Сбур'ївка, сл., с., Дніпровський пов. – 50, 264, 788,

Збур'ївської вол., земля для розселення, Голопристанський р-н, Херсонський окр. – 2459

Збур'ївсько-Келігейське, товариство по обробці землі., Голопристанський р-н, Херсонський окр. – 2459

Збур'ївсько-Чулаківська, лісова дача, Дніпровський пов. – 273, 275-278

Збур'ївсько-Чулаківська, шелягова плантація, Дніпр. пов.–274

Звєгинцева, н.п., Єлисаветградський пов. – 952

Звенигорівка (Звенигородка), н.п., Олександрійський пов. – 948, 966, 967

Звенигородка, н.п., Катеринопільський пов. – 8, 967

Звенигородка, н.п., Єлисаветградський пов. – 952

Звенигородка, н.п., Ананьївський пов. – 956

Звенигородська, вол., Олександр. пов. – 920-942, 969-991

Зверева, хут., Ананьївський пов. – 956

Звіздарка, бал., Херсонський, Одеський пов. – 957, 2250

Звіздарка, хут., Одеський пов. – 1052, 1053

Звірівка, н.п., Єлисаветградський пов. – 952

Звірівка (Богданівка), н.п., Ананьївський пов. – 956

Звірівка (Цветоновичева), н.п., Ананьївський пов. – 956

Звірове, залізнична ст., біля н.п. Дебальцеве – 1

Звонецьке, с., Катеринославський пов. – 15

Звонів, хут., Володимирівська вол., Херсонський пов. – 1052

Звонків Брід, хут., Володимирів. вол., Херс. пов. – 1052, 1053

Звонникова, бал., Володимирівська вол., Херс. пов. – 1652

Звонова, хут., Миколаїв. Перша вол., Херс. пов.–1052, 1053

Здаркове, н.п., Ананьївський пов. – 953

Здзеховської, ек., Малігонівська вол., Тирасп. пов. – 1023

Здзеховської, хут., Захар'ївська вол., Тирасп. пов. – 1023

Здолбунове, заліз. ст., біля м. Житомир – 1

Зелена, бал., Олександрійський пов. – 949

Зелена, бал., Херсонський пов. – 1052, 1053

Зелена(ий), бал., Широківська вол., Херсонський пов. – 1052, 1053, 1056, 1488, 1879

Зелена, каз.-обр. стаття, Олександрійський пов. – 1016

Зелена, мог., Херсонський пов. – 960

Зелена, н.п., Київська губ. – 943

Зелена Діброва, с., Катеринопільський пов. – 8

Зелена Долина, яр, Дніпровський пов. – 780

Зелена, заліз. ст., Верхньодніпровський пов. – 967

Зелене, с., біля с. Артемівка, Катеринославський пов. – 15

Зелене, с., біля с. Жовте, Катеринославський пов. – 15

Зелене, с., Дніпровський пов. – 51

Зелене, н.п., біля н.п. Широке, Широків. вол., Херс. пов. – 966, 1052-1054, 1056, 1058, 1488, 1489, 1758, 1878, 1879, 2446

Зелене, м-ко, Олександрійський пов. – 1016

Зелене, сел., Каховський р-н, Херсонський окр. – 2459

Зелене, сел., Голопристанський р-н, Херсонський окр. – 2459

Зелене, оз., бас. р. Дніпро, Козацька вол., Херсон. пов. – 961

Зелене, оз., бас. р. Дніпро, Золотобалків.вол., Херс. пов. – 1080

Зелененька, лощина, Дніпровський пов. – 87

Зеленькі (Зеленків), н.п., Київська губ. – 946

Зеленого (Олександрівка), н.п., Єлисаветградський пов. – 952

Зеленського, хут., Збур'ївська вол., Дніпровський пов. – 1574

Зелений, під, Дніпровський пов. – 692

Зелений, хут., Катеринославський пов. – 1653

Зелений, яр, Херсонський пов. – 2298

Зелений, яр, Катеринославський пов. – 2404

Зелений Гай, сел., Музиківська вол., Херс. пов., Херсонський р-н, Херсонський окр. – 2458, 2459

Зелений Гай, н.п., Березнегуватий р-н, Херсон. окр. – 2459

Зелений Дуб, Херсонський р-н, Херсонський окр. – 2459

Зелені (Зеленівка), хут., земля м. Херсона, Херсонський пов. – 960, 1052, 1053, 1054, 2298, 2299, 2456, 2457, 2459

Зелені Лагери № 1, н.п., Каховський р-н, Херсон. окр. – 2459

Зелені Лагери № 2, н.п., Каховський р-н, Херсон. окр. – 2459

Зелені Лагери № 3, н.п., Каховський р-н, Херсон. окр. – 2459

Зеленків (Зеленькі), с., Катеринопільський пов. – 8

Зеленюка, хут., Херсонський пов. – 2299

Зелячка, с., Катеринопільський пов. – 8

Зельценська (Зельцьська), вол., Одеський пов. – 969-991

Зельцьська (Зельценська), вол., Одеський пов. – 924-942

Зельц (Зальц), нім. кол., Тираспольський, Одеський пов. – 966, 968, 1023, 1026, 1032, 1044

Зелюньська, митниця, Олександрівський митний округ – 1

Зелюнь, н.п., біля м. Плосцьк – 1

Зеленівський, хут., Тираспольський пов. – 955

Земський, міст, м. Берислав, Херсонський пов. – 1119, 1120

Зибке, н.п., Олександрійський пов. – 949, 966

Зигмантівка (Загментаївка, Зигмундівка), Херс. пов.–1050, 2429

Зигмундівка (Загментаївка, Зигмантівка), с., Херс. пов. – 1875

Зікіна, хут., Херсонський пов. – 960

Зименове (Григорівка, Велике Зименове, Зимине, Зименове), н.п., Гофнугстал. вол., Тираспол. пов. – 955, 1026, 1036

Земинів, яр, Тираспольський пов. – 956

Зимницька, бал., Тираспольський пов. – 1035

Зимницького, хут., Херсонський пов. – 957

Земницького (Михайлівка), н.п., Ольвіоп., Ананьїв. пов. – 965

Зільберга (Григорівський), хут., Качкарівська вол., Херсонський пов. – 1052, 1053

Зіневича, хут., Кисляківська вол., Херс. пов. – 1052, 1053

Зішестя Святого Духа, церква, м. Херсон – 2293

Златове, хут., Козацька вол., Херс. пов. – 1052, 1053, 1760

Златопіль, м-ко, Київська губ. – 947

Златопіль (Золотопіль, Павлівка), с., Мелітоп. пов. – 906

Златоустенська, мог., Херсонський пов. – 954

Златоустинське (Златоустівка), н.п., біля н.п. Кам'янка, Михайлівська вол., Херсонський пов. – 966, 1056, 1516, 1537, 1617, 1721, 1824, 2430

Златоустівка (Златоустинське), с., Михайлівська вол., Херсонський пов. – 1052-1054, 2404

Златоустівське Поле (Добра Надія, Нова Мотлашівка), н.п., Одеський пов. – 956

Злинка (Новоукраїнськ), н.п., Ольвіопольський, Єлисаветградський пов. – 947, 966, 1000

Злинська, вол., Єлисаветградський пов. – 920-942, 969-991

Злодійка, бал., біля р. Інгул, Херсонський пов. – 4, 1052, 1053, 1056, 1286, 1413

Злодійка, бал., Одеський пов. – 959

Злодійська, бал., Єлисаветградський пов. – 947

Злодійка, бал., біля хут. Лесенкова, Херсонський пов. – 1650

Злодійка, бал., біля н.п., Новокурське, Широківська вол., Херсонський пов. – 1861, 1863

Злодійський, лим., бас. р. Дніпро, Херсонський пов. – 961

Злодійська, бал., Любомирська вол., Херс. пов. – 2426

Злодійський, яр, біля н.п. Аудиторівка, Олександр. пов. – 1015

Зменчилове (Романівка), н.п., Єлисаветградський пов. – 946

Зміївка (Шлангендорф, Шландендорф, Шендор, Шландорф, Шлягендорф), с., Бериславський р-н, Херсонський окр. – 2459, 2460

Зміївська, підстепова лісова дача, Бериславський р-н, Херсонський окр. – 2460

Змійка, пуст., Мелітопольський пов. – 905, 906

Змунчилівські, хут., Ананьївський пов. – 956

Змунчилова (Варварівка), н.п., Ананьївський пов. – 956

Змунчилова (Маркова), н.п., Ананьївський пов. – 956

Змунчилова (Супрункова), н.п., Ананьївський, Тираспольський пов. – 956

Змунчилове, н.п., Єлисаветградський пов. – 946

Знам'янка, ст., Півд. заліз., Олександр. пов. – 920-923, 967

Знам'янка (Копані нь), Покровськ (ка, ке, кий), Посад-Покровськ), с., Херс. пов. – 6, 2298, 2313-2320, 2323, 2327

Знам'янка, н.п., Єлисаветгр., Олександр. пов. – 948, 966, 967  
Знам'янка, н.п., Херсонський р-н, Херсонський окр. – 2459  
Знам'янське, сел., Кам'янська вол., Херсонський пов. – 1522  
Знам'янський, хут., Великоолександрівська вол., Херсонський пов. – 1052, 1053  
Знам'янський, н.п., Бериславський р-н, Херсон. окр. – 2459  
Знам'янські, хут., Покровська вол., Херсонський пов. – 2457  
Зозуляни, н.п., Подільська губ. – 964  
Зозуля, н.п., Київська губ. – 943  
Золота, бал., Любомирська вол., Херсонський пов. – 1864  
Золота (тий), бал., Золотобалківська вол., Херсонський пов. – 966, 1052, 1053, 1056, 1445  
Золота, земська дача, Олександрійський пов. – 1015  
Золота Балка (Золоте), с., н.п., Золотобалківська вол., Херсонський пов., Качкарівський р-н, Херсонський окр. – 967, 1052-1054, 1096, 1321, 1445, 1639, 1641, 1643, 1645, 1647, 1788, 1819, 2459  
Золотарівка, н.п., Олександрійський пов. – 944, 966, 1015  
Золотарьов, хут., Олександрійський пов. – 948  
Золоте (Золота Балка), н.п., біля н.п. Осокорівка, Золотобалківська вол., Херсонський пов. – 3, 966, 1056, 1080, 1321, 1445, 1640, 1641, 1775  
Золотий Яр, бал., Тираспольський пов. – 955  
Золотницьке (кого), (Криничувата (те), н.п., Єлисаветградський пов. – 952, 998  
Золотнянський, хут, Золотобалків. вол., Херс. пов.–1052, 1053  
Золотобалківська, вол., Херсонський пов. – 920-942, 969-991, 1052, 1612, 1615, 1645  
Золотопіль (Златопіль, Павлівка), с., Мелітоп. пов. – 905  
Золотуха, бал., Олександрійський пов. – 949  
Золотуха, мог., Олександрійський пов. – 949  
Золотуха, н.п., біля н.п. Ізмайлівка, Олександр. пов. – 948  
Золотуха, н.п., біля н.п. Червона Кам'янка, Олександрійський пов. – 949, 966  
Золотянський, лим., бас. р. Дніпро, Золотобалківська вол., Херсонський пов. – 2337, 2338  
Золочевського (Одрада), н.п., Ананьївський пов. – 955  
Зомбоковиці, залізнична ст., біля м. Кельци – 1  
Зоренька (Олександрівка), с., Дніпровський пов. – 435  
Зоря, корчма, Катеринославський пов. – 1653  
Зосименка, хут., Володимирівська вол., Херс. пов. – 1052  
Зосименка, хут., Калужька вол., Херсонський пов. – 2150  
Зосимівка, с., Катеринославський пов. – 15  
Зотовий, яр, Одеський пов. – 957  
Зродників, хут., Володимирівська вол., Херс. пов. – 1052, 1053  
Зродникова, хут., Калужька вол., Херс. пов. – 1052, 1053  
Зрубина, бал., Єлисаветградський пов. – 947  
Зубенка, мог., земля м.Херсон, Херсонський пов. – 2299  
Зубенка, хут., Вавилівська вол., Херсонський пов. – 1052, 1053  
Зубенка (Погорільський), хут., Вавилівська вол., Херсонський пов. – 1052, 1053  
Зубенчина, мог., Херсонський пов. – 960  
Зубківка, н.п., Олександрійський пов. – 948  
Зубкової, хут., Любомирська вол., Херс. пов. – 1052, 1053  
Зуївська, каз.-обр. стаття, Золотобалківська вол., Качкарівська вол., Херсонський пов. – 1080, 1396, 1397, 1446, 1447, 1466, 1493, 1494, 1496, 1497, 1498, 1528-1530, 2060, 2189  
Зульц, нім., кол. Херс., Одес. пов. – 957, 966, 968, 1014, 1026, 1487  
Зунтук, с., Дніпровський пов. – 69

## І

“І”, сел., Дніпровський пов. – 75, 76, 144, 198, 573, 574  
Ібраїм-Конрат, с., Євпаторійський пов. – 884  
Івана Єленовського (Іваноселнівська (ське) Карамани), с., Дніпровський пов. – 861  
Івангород, заліз. ст., біля м. Люблін – 1  
Івангород, с., Катеринославський пов. – 15  
Іваненка, хут., Збур'ївська вол., Дніпровський пов. – 1574  
Іваницьке (Рожковата Бал.), сел., Новоодеська вол., Херсонський пов.–1052  
Іванич'є, с., Катеринопільський пов. – 8  
Іванівка, дача ген. меж., Кронауська вол., Херсонський пов. – 1411, 2381  
Іванівка, ек., Одбівосилівська вол., Херс. пов. – 1052, 1053  
Іванівка (Фальц-Фейна), ек., с., Великоолександрівська вол., Херсонський пов., Великоолександрівський р-н, Херсонський окр. – 1052, 1053, 2459

Іванівка, ст., Півд.-Зах. залізниця, Тирасп. пов. – 920-923, 1023  
Іванівка (Мар'яновського), с., біля р. Башкалія, Богоп. пов. – 7  
Іванівка, с., біля с. Лошкарівське, Катеринославський пов. – 15  
Іванівка, с., біля с. Новопокровське, Катеринослав. пов. – 15  
Іванівка, с., Херсонський пов. – 25, 26, 30  
Іванівка, с., біля н.п. Гизине, Дніпровський пов. – 43, 46, 186, 554, 579, 580, 785, 786, 796, 800  
Іванівка (Каїш-Капкан), с., Дніпр. пов., Чаплинський р-н, Херсонський окр. – 62, 280, 2459  
Іванівка, с., Мелітопольський пов. – 902, 910-912  
Іванівка, н.п., біля н.п. Вікторштадт, Єлисаветград. пов. – 946  
Іванівка, н.п., біля н.п. Велика Виська, Єлисаветградський пов. – 947, 966  
Іванівка, н.п., біля н.п. Степанівка, Олександр. пов. – 948  
Іванівка, н.п., біля н.п. Н.Прага, Олександр. пов. – 948, 966  
Іванівка, н.п., біля н.п. Гор'єве, Гофнунгстальська вол., Тираспольський пов. – 955, 1023  
Іванівка, н.п., біля м-ка Василюве, Тирасп. пов. – 956  
Іванівка, н.п., біля н.п. Ряснопіль, Херсонський, Одеський пов. – 956, 966, 1014, 1318, 1392, 1393, 1487, 2046  
Іванівка, н.п., біля н.п. Раштадт, Одеський пов. – 956  
Іванівка, н.п., біля н.п. Раківка, Одеський пов. – 959  
Іванівка, н.п., біля н.п. Григорівка, Єлисаветград. пов. – 966  
Іванівка, н.п., біля н.п. Нечаяне, Херс. пов. – 966, 1050, 1449  
Іванівка, н.п., біля н.п. Текеліївка, Олександр. пов. – 966  
Іванівка, н.п., біля н.п. Устинівка, Єлисаветград. пов. – 966  
Іванівка, н.п., біля н.п. Архангельськ, Ольвіопол. пов. – 966  
Іванівка, н.п., біля н.п. Федорівка, Ольвіопол. пов. – 966  
Іванівка, хут., біля н.п. Олександрівка, Ольвіопольський, Бобринецький пов. – 952, 966, 996  
Іванівка, н.п., Єлисаветградський пов. – 1004  
Іванівка, с., біля м. Очаків, Одеський пов. – 1010, 1069, 1070  
Іванівка, н.п., Захар'ївська вол., Тирасп. пов. – 955, 1023  
Іванівка, с., Одбівосилівська вол., Херсонський пов. – 1113, 1455, 1459, 1460, 1461, 1472  
Іванівка, с., Великоолександрівська вол., Херсонський пов. – 1241, 1471, 1704  
Іванівка, с., Грушівська вол., Херсонський пов. – 1516, 1789  
Іванівка, сел., Балацьківська вол., Херс. пов. – 1052, 1053  
Іванівка (Андріївка, Андріївна Друга, Костянтинівка), с., Любомирська вол., Херс. пов. – 1456, 1517, 2212  
Іванівка (Антипо-Марківське), н.п., Єлисавет. пов. – 946, 967  
Іванівка (ське), (Білозерка, Скадівка, Скадовського), с., Білозерська вол., Херс. пов. – 4, 5, 6, 30, 966, 1055, 1151, 1152, 1448, 1475, 1556, 1732, 2298, 2447, 2448, 2456зв.  
Іванівка (Баделова), н.п., Ананьївський пов. - 953  
Іванівка (Бадюлова), н.п., Захар'ївська вол., Тираспольський пов. – 953, 1023  
Іванівка (Антоновича, Бритнарова), н.п., Малігонівська вол., Тираспольський пов. – 955, 1023  
Іванівка (Бузинівка), н.п., Понятівська вол., Тирасп. пов.– 1023  
Іванівка (Вільшанка, Вуїчове), н.п., біля н.п. Новоархангельськ, Ольвіопол., Єлисаветгр. пов. – 946, 966  
Іванівка (ське) (Воронцова), н.п., Нововоронцівська вол., Херс. пов., Качкарівський р-н, Херсонський окр. – 954, 1052-1054, 1080, 1096, 1097, 1232, 1233, 1234, 1320, 1446, 1447, 1466, 1468-1470, 1536, 1578-1580, 1604-1606, 1976-1979, 2003, 2183, 2185, 2459  
Іванівка (Вульфа), н.п., Тираспольський пов. – 955  
Іванівка (Ганське), н.п., Петроврівська вол., Тирасп. пов.–1023  
Іванівка (Домашнього), н.п., Єлисаветград. пов. – 947  
Іванівка (Домбровського), н.п., Єлисаветград. пов. – 947  
Іванівка(ське) (Дремлюгина, Дрімайлівка, Дрімлюга), с., Тягинська вол., Херс. пов., Бериславський р-н, Херсонський окр. – 610, 777, 960, 966, 1052, 1053, 1055, 1299, 1314, 1338, 1345, 1450-1454, 1457, 1465, 1471, 1474, 1476, 1477, 1479-1482, 2207, 1722, 1739, 2171, 2208, 2209, 2241, 2253-2256, 2459  
Іванівка(ське) (Іванове-Кепине, Іванівка-Кепена, Кепена), с., Одбівосилівська вол., Херс. пов. – 1054, 1190, 1414, 1415, 1462-1464, 1467, 1995, 2340  
Іванівка (Іванівка-Салтикова, Салтикова), н.п., біля м. Кривий Ріг, Криворізька вол., Херсонський пов. – 954, 966, 1056, 1607, 1758  
Іванівка (ське), с., біля н.п. Пам'ятне, Дніпровський пов., Голопристанський р-н, Херсонський окр. – 51, 269, 279, 519, 619, 620, 776, 788, 867, 2459

Іванівка (ське), н.п., біля н.п. Зибке Олександрійський пов. – 949, 966, 1015

Іванівка (Івано-Леуцьке, Леуцьке), с., Одбідовасилів. вол., Херсонський пов. – 1113, 1213, 1214, 1333, 1334, 1455, 1459, 1460, 1485

Іванівка (Костянтинівка), н.п., Олександрійський пов. – 948

Іванівка (Корабельне), н.п., Романобалківська вол., Єлисаветградський пов. – 951

Іванівка (Кочубея, Мирне), н.п., біля н.п. Блакитне, Заградівська вол., Херсонський пов. – 954, 966, 1049, 1051-1054, 1094, 1097, 1411, 1426, 1427, 1458

Іванівка (Мала Павлівка), н.п., Ананьївський пов. – 965

Іванівка (Маринівка), н.п., біля н.п. Щасливе, Ольвіопол. пов., Ананьївський пов. – 965, 966, 1019-1022

Іванівка (Мартиновичеві), н.п., Ісаївська вол., Ананьївський пов. – 956

Іванівка (Марто-Іванівка), н.п., Звенигородська вол., Олександрійський пов. – 966

Іванівка (Младановича), н.п., Мартоноска вол., Єлисаветградський пов. – 947

Іванівка (Некориці), н.п., Єлисаветградський пов. – 946

Іванівка (Новоіванівка, Саханське), н.п., біля н.п. Семенівське Поле, Тираспольський пов. – 966

Іванівка(ське) (Бредихіне, Новоіванівка, Нова Іванівка, Федорівка), с., біля с. Артаківка, Великоолек. вол., Херс. пов. – 966, 1187, 1188, 1238, 1352, 1354, 1486, 1540, 1706

Іванівка (Нотбекова), н.п., біля н.п., Старий Данциг, Єлисаветградський пов. – 947

Іванівка, н.п., біля н.п. Обертасове, Єлисавет. пов. – 952

Іванівка (Потьомкіна), н.п., біля н.п. Вейсове, Олександрійський пов. – 948, 966

Іванівка (Прапорщикова), н.п., Петрівська вол., Ананьївський пов. – 956, 1023

Іванівка (Ржеве), н.п., біля н.п. Архангельськ, Єлисаветградський, Ольвіопольський пов. – 946, 966

Іванівка (Селєвіна), н.п., біля н.п. Каніж, Єлисаветградський пов. – 947, 966

Іванівка (Семенівка), н.п., Єлисаветградський пов. – 952

Іванівка (Семенівка, Фурзіївка, Фурдуївка), н.п., біля н.п. Добрянка, Єлисаветградський пов. – 951

Іванівка (Толмачева), н.п., Ананьївський пов. – 953

Іванівка (Федорівка), н.п., Ананьївський пов. – 965

Іванівка (Хоментовського, Хоментівка), н.п., Єлисаветградський пов. – 953

Іванівка (Чарикова), н.п., Новомиколаївська вол., Херсонський пов. – 954, 1054, 2404

Іванівка, пустище, Дніпровський пов. – 598-602, 690, 813

Іванівка, пустище, Великоолександрівська вол., Херсонський пов. – 1456, 1517, 2430

Іванівка, хут., біля н.п. Василівка, Єлисаветград. пов. – 952

Іванівка, хут., Новоодеська вол., Херс. пов. – 1052-1054

Іванівка, хут., Володимирівська вол., Херс. пов. – 1473

Іванівка (Рогулін), хут., Качкарівська вол., Херсонський пов. – 1052, 1053

Іванівка Друга (Леуцьке), пристань, Херс. пов. – 920-923

Іванівка-Кепена (Іванівка(ське), Іванове-Кепине, Кепена), с., Одбідовасилів. вол., Херс. пов. – 1052, 1053

Іванівка Перша, хут., Малігонівська вол., Тирасп. пов. – 1023

Іванівка-Салтикова (Іванівка, Салтикова), с., Криворізька вол., Херсонський пов. – 1052, 1053

Іванівська, вол., Дніпровський пов. – 619

Іванівська, ек., Нововоронцовська вол., Херс. пов. – 1052-1054

Іванівська, ек., Одбідовасилівська вол., Херс. пов. – 1054

Іванівська, кошара, Золотобалківська вол., Херсонський пов. – 1052, 1053, 1787

Іванівська, мог., біля н.п. Петрівка, Одесонський пов. – 956

Іванівська, церковна земля, Дніпровський пов. – 138

Іванівське, дача ген. меж., Тягинська вол., Херсонський пов. – 1477-1480, 2171

Іванівське, оз., бас. р. Дніпро, Козацька вол., Херсонський пов. – 1581-1583

Іванівське, с., біля с. Боросківка, Катеринослав. пов. – 15

Іванівське, с., біля с. Карлівка, Катеринослав. пов. – 15

Іванівське, с., біля н.п. Сурська Іванівка, Катеринославська пов. – 15

Іванівське (Іванівка), с., біля с. Дніпрівка, Дніпровський пов. – 221, 281, 282

Іванівське № 2, сел., Першокостянт. вол., Дніпр. пов. – 2451

Іванівське, оз., бас. р. Дніпро, Качкарівська вол., Херсонський пов. – 1501-1504

Іванівське (Дурний, лим.), оз., бас. р. Дніпро, Качкарівська вол., Херсонський пов. – 1973, 2123

Іванівське, пустище, Качкарівська вол., Херсонський пов. – 5, 87, 782, 1348, 1349, 1501-1504, 2456 зв.

Іванівське, пустище, бал., Тираспольський пов., Буялицький окр. – 1026

Іванівське, пустище, Білозерська вол., Херс. пов. – 2298

Іванівське, пустище, Тираспольський пов. – 1042, 1043

Іванівське Веселе, с., Катеринославський пов. – 15

Іванівський, хут., Дніпровський пов. – 51

Іванівський, хут., біля н.п. Горностаївка, Дніпр. пов. – 283

Іванівський, хут., Вавилівська вол., Херсонський пов. – 1209

Іванівський, хут., Михайлівська вол., Херс. пов. – 1052, 1053

Іванівський, хут., Любомирська вол., Херс. пов. – 1335

Іванівський, хут., Великоолександрів. вол., Херс. пов. – 1456

Іванівський, хут., Качкарівська вол., Херс. пов. – 1483

Іванівський (Антоновича), хут., Новопетрівська вол., Херсонський пов. – 1023

Іванівський (Кепенський, Кепина), хут., Одбідовасилівська вол., Херсонський пов. – 1052, 1053

Іванівський Лісок 1-й, лісова дача, Бериславський р-н, Херсонський окр. – 2460

Іванівський Лісок 2-й, лісова дача, Бериславський р-н, Херсонський окр. – 2460

Іванівські, відруби, Качкарівський р-н, Херсон. окр. – 2459

Іванівські, хут., біля н.п. Окостувате, Єлисаветград. пов. – 951

Іванівськ, с., Катеринославський пов. – 15

Іванків, хут., біля н.п. Гелененталь Одеський пов. – 956

Іванківці (Маржанівка), н.п., Олександр. пов. – 944, 966, 967

Іванковецька, вол., Олександрійський пов. – 920-942, 969-991

Іван-город, н.п., Київська губ. – 943

Іванківці (Маржанівка), Олександрійський пов. – 944

Іванова, хут., біля балки Грузька, Єлисаветград. пов. – 947

Іванове-Кепине (Іванівка, Іванівка-Кепена, Іванівське, Кепена) с., Снігурівський р-н, Херсонський окр. – 2459

Іванової, хут., Петровівська вол., Тирасп. пов. – 1023

Іваново, заліз. ст. – 1

Іваносленівка (Івана Єленовського, Іваносленівське, Карамани), с., Дніпровський пов. – 50, 51, 329

Іваносленівське (Іваносленівка, Івана Єленовського), с., Дніпровський пов. – 284, 623, 624

Івано-Леуцьке, (Іванівка, Леуцьке) с., Одбідовасилівська вол., Херсонський пов. – 1052, 1053, 2459

Івано-Мар'ївка, с., Балацьківська вол., Херс. пов. – 1052, 1054

Іванопетрівка (Гречанівка, Гречанівська, Іванопетрівське, Іванопетрівська), с., Одбідовасилівська вол., Херсонський пов. – 1052, 1053, 1055

Іванопетрівська (Гречанівка, Іванопетрівське, Іванопетрівка, Гричанівка), н.п., Одбідовасилівська вол., Херс. пов. – 966

Іванопетрівське (Гречанівка, Гричанівка, Іванопетрівка, Іванопетрівська), н.п., Одбідовасилівська вол., Херс. пов. – 27, 960, 1113, 1207, 1278, 1279, 1281-1284, 1298, 1299, 1314, 1344, 1432, 1433, 1455, 1484, 1485, 1648, 1689, 1739, 1898, 1903, 1912, 1928, 2076, 2080, 2127, 2128, 2379

Іванченкова, н.п., Єлисаветградський пов. – 946

Івасіва, бал., Дніпровський пов. – 263

Іватая Засуха, оз., Дніпровський пов. – 151

Іватівка, бал., Дніпровський пов. – 782

Івашнове (Іваникове) с., Ольгопільський пов. – 9

Івашкове, оз., Дніпровський пов. – 160

Івашова, бал., Дніпровський пов. – 87

Івашенка, хут., Дніпровський пов. – 304

Івашенків 2-й, хут., Дніпровський пов. – 304

Івденка, хут., Качкарівський р-н, Херсонський окр. – 1052, 1053

Івиної, діл., Любомирська вол., Херс. пов. – 1235, 1377, 2221

Івинський, хут., Любомирська вол., Херс. пов. – 1052, 1053, 1235, 1377, 1486, 1704, 2221

Івківка, р., Київська губ. – 944

Івківці, н.п., Київська губ. – 944

Івкова, бал., Олександрійський пов. – 949

Ігдирська, митна застава, Кутайський митний округ – 1

Ігклитинівка, н.п., біля н.п. Петрове, Олександр. пов. – 966

Іголомийська, митна застава, Завихосцький митний округ – 1

Іжма, р. – 1

- Іжицьке (Нове Іжицьке), н.п., Гофнунгстальська вол., Тираспольський пов. – 1023
- Іжицьке (Старе Іжицьке), н.п., Гофнунгстальська вол., Тираспольський пов. – 955, 1023
- Іжицького, хут., Одеський пов. – 959
- Ізбашева (Ізбашка, Мар'янівка), н.п., Тирасп. пов. – 956
- Ізбашева (Сугрунова), н.п., Ананьївський пов. – 965
- Ізбашева (Феклівка), н.п., Ананьївський пов. – 965
- Ізбашка (Ізбашева, Мар'янівка), н.п., Демидівська вол., Тираспольський пов. – 1023
- Ізберда (Азберда), с., Мелітопольський пов. – 908
- Ізлучиста, євр. кол., Херсонський пов. – 920-923, 968, 1052-1054, 1518, 1519
- Ізмаїл, н.п. – 1
- Ізмаїльська, митниця головна – 1
- Ізмаїльський, митний округ – 1
- Ізмаїльський, пов., Бессарабська губ. – 2458 зв.
- Ізмайлівка, н.п., Олександрійський пов. – 948, 966
- Ізмайлівка (Ізмайло-Покровське), н.п., Тирасп. пов. – 966
- Ізмайлівка (Щасливе), н.п., Олександрійський пов. – 949
- Ізмайлова, бал., Одеський пов. – 959
- Ізмайлова, хут., Тираспольський пов. – 10
- Ізмайло-Покровське (Балай, Ізмайлівка), м-ко, Тираспольський пов. – 959
- Ізобільна (Ізобільне), дача, Дніпр. пов. – 469-474, 796
- Ізобільне (Ізобільна), дача, Дніпр. пов. – 108-110, 800
- Ізобільне, сел., Мелітопольський пов. – 2459
- Ізобільне (Забеліне), с., Дніпр. пов. – 51, 89, 285, 467, 468
- Ізраїлівка, євр. кол., Єлисаветград. пов. – 966, 968, 1054
- Ілія (Іллі, Ілліне), н.п., Малаївська Друга вол., Тираспольський пов. – 953, 1023
- Ілія, колодязь, Тираспольський пов. – 1024
- Іллі (Ілія, Ілліне), н.п., Тираспольський пов. – 966
- Ілліне (Ілія, Іллі), н.п., Тираспольський пов. – 1024
- Іллінка, н.п., біля м-ка Василюве, Покровська вол., Ананьївський пов. – 956
- Іллінка, н.п., Одеський пов. – 959, 967
- Іллінська, вол., Одеський пов. – 920-942, 969-991
- Іллінське, с., Катеринославський пов. – 15
- Іллінське, пристань, Одеський пов. – 920-923
- Ілляшівка, с., Катеринославський пов. – 15
- Ілляшівка, н.п., біля н.п. Григороденівка, Єлисаветградський пов. – 966
- Ільїнка (Ільїнське, Парутине), с., Одес. пов. – 1052, 1053
- Ільїно-Парутинська, вол., Одеський пов. – 920-923
- Ільїнське (Ільїнка, Перутине), н.п., Одеський пов. – 966, 1010, 1069, 1070
- Ільгери Аблам, с., Євпаторійський пов. – 883
- Ількевича, хут., земля м. Херсона, Херс. пов. – 960, 1052, 1053
- Ільмень, оз., біля м. Новгород – 1
- Ільченка, хут., Єлисаветград. пов. – 952
- Ільчине, н.п., Бериславський р-н, Херсонський окр. – 2459
- Ільшкєвичка (Михайлівка), н.п., Олександрійський пов. – 948
- Імелівка (Ємилівка), с., Богопільський пов. – 7
- Інвалідна, вул., м. Херсон – 2293, 2295, 2296
- Інглезіо, хут., Одеський пов. – 959
- Інгрєдїта, яр, Тираспольський пов. – 1024
- Інгулець, заліз. ст., Катеринославська залізниця, Миколаївська Перша вол., Херсонський пов. – 920-923, 1052, 1053
- Інгулець (Інгульська), євр. кол., Херсонський пов. – 920-923, 968, 1052-1054, 1488, 2010
- Інгулець, н.п., біля н.п. Бобринець, Бобринець. пов. – 996
- Інгул(ель) (Інгульська, Малий Інгулець), р., Херсонський пов. – 2, 4, 6, 13, 19, 25, 26, 29, 35, 920-923, 928-942, 948, 954, 960, 966, 967, 977, 980-982, 984, 1052-1055, 1057, 1058, 1072, 1076, 1077, 1085, 1088-1094, 1097, 1104-1108, 1155, 1156, 1161, 1174, 1184, 1185, 1187-1190, 1192, 1235-1240, 1246, 1258, 1299, 1300, 1308, 1314, 1315, 1319, 1451-1453, 2084, 2211, 2037, 2038, 2054, 2207, 2245,
- Інгулка, н.п., Балацьківська вол., Херсонський пов. – 957, 966, 1052, 1053, 1054, 1432, 1830
- Інгулка, р., бас. р. Дніпро, Херсонський пов. – 1663, 1664, 2073, 2074
- Інгул, р., Херсонський пов. – 2, 4, 13, 928-942, 957, 966, 967, 977, 980-982, 984, 1026, 1045, 1046, 1052-1055, 1057, 1058, 1117, 1210, 1251-1253, 1413, 1490, 1651, 1766, 1774, 1904, 1974, 2013, 2216-2220, 2263, 2304, 2305
- Інгульська, вол., Херсонський пов. – 920-923
- Інгульська, каз.-обр. стаття, Балацьківська та Гур'ївська вол., Херсонський пов. – 1490, 1491
- Інгульська (Інгулець), євр. кол., Херсонський пов. – 966, 1489, 2389, 2446
- Інгульське, пошт. ст., Херсонський пов. – 1057
- Інгульська, р., бас. р. Дніпро, Микільська вол., Херсонський пов. – 2029-2034, 2241, 2242
- Інгульське, с., Катеринославський пов. – 15
- Інгульське, н.п., біля м. Єлисаветград, Єлисаветград. пов. – 966
- Інгульське, с., біля н.п. Губівка, Єлисаветград. пов. – 966
- Інгульський, хут., Великоолександрівська вол., Херсонський пов. – 1052, 1053
- Інгульський, хут., Одбодовасилів. вол., Херс. пов. – 1052, 1053
- Інгульський (Татарка), хут., Тягинська вол., Херс. пов. – 1492
- Інженерівка, н.п., Єлисаветградський пов. – 966
- Інжеріївка (Божедаївка, Божеданівка), н.п., Єлисаветградський пов. – 947
- Іннівське, н.п., Тираспольський пов. – 958
- Інтернаціонал, сільгосп. колектив, Херсонський окр. – 2460
- Іоана Богослова церкви, земля с. Новоолексіївка, Дніпровський пов. – 538
- Іоано-Богословської церкви, земля, с. Авдотівка, Троїцько-Сафонівська вол., Херсонський пов. – 1064
- Іоганенгсталь (Іоганесталь, Іоганісталь), нім. кол., Херсонський пов. – 1026
- Іоганесталь (Іоганенгсталь, Іоганісталь) нім. кол., Херсонський пов. – 957, 966
- Іоганісталь (Іоганенгсталь, Іоганесталь), нім. кол., Херсонський пов. – 1026
- Іозефсталь (Іозефсталь, Юзефсталь) нім. кол., Тираспольський пов. – 966, 968, 1026, 1027
- Іонель, хут., Малігонівська вол., Тирасп. пов. – 1023
- Іосіфа пресоювяченого, будинок, Тирасп. пов. – 1024
- Іргіз, протока, р. Волга – 1
- Ірдинівка, н.п., Київська губ. – 943
- Ірдинівка, р., Київська губ. – 943
- Ірдинь, болото, Київська губ. – 943
- Іринівка, н.п., Новопетрівська вол., Тирасп. пов. – 955, 1023
- Іринославка (Безрукова, Яринославка), н.п., Ананьївський пов. – 1023
- Іркліць (Ірклій), р., Олександрійський пов. – 944, 966
- Ірклій (Іркліць), р., Олександрійський пов. – 1015
- Ірклія, яр, Херсонський пов. – 13
- Ірлікової, ек., Білозерська вол., Херс. пов. – 1052, 1053
- Ісаєва, хут., Качкарівська вол., Херс. пов. – 1052, 1053, 1396, 1397, 1493-1498, 1529
- Ісаєве (Ісаївка), н.п., біля н.п. Лиса Гора, Єлисаветградський пов. – 951, 966
- Ісаєве (Ісаївка, Павлівка), н.п., Ольвіопольський, Ананьївський пов. – 965, 967, 994
- Ісаївка (Ісаєве, Павлівка), с., Богопільський, Ольвіопольський пов. – 7, 965, 966
- Ісаївська, вол., Ананьївський пов. – 920-942, 969-991
- Ісаковецька, митниця, Радзивиловський митний округ – 1
- Ісаковці, н.п., біля м. Каменець-Подільський – 1
- Іскрів, хут., Одеський пов. – 959
- Ішунь, с., Феодосійський пов. – 917
- Іщенків, хут., Великоолександрів. вол., Херс. пов. – 1052, 1053
- Іщенків, яр, Олександрійський пов. – 948
- Іщенкове, діл., Дніпровський пов. – 286-296
- Іозефсталь (Іозефсталь, Юзефсталь), нім. кол., Тираспольський пов. – 963

## ї

Їжаківка (Оліве), н.п., біля н.п. Протопопівка, Олександрійський пов. – 948

## й

Йолкіна (Водяна Балка, Водяне), н.п., Єлисаветтр. пов. – 946

Йолкіна, н.п., Єлисаветградський пов. – 947, 966

Йолкіна, н.п., Миколаївська Перша вол., Херсонський пов. – 1056, 1072, 1372, 1499, 2027, 2285

Йолкіна, пуст., Миколаївська Перша вол., Херсонський пов. – 1372, 2285

Йосифська, церква, с. Тузла, Херсонський пов. – 1449

- К**  
 “К”, сел. – 330, 767, 770  
 Кабанова, бал., Тягинська вол., Херсонський пов.– 1465  
 Кабанове, оз. бас. р.Дніпро – 156, 157, 160  
 Кабачина(ська), бал., Балацьківська вол., Херсонський пов. – 957, 2304, 2305  
 Кабачина, хут., Балацьківська вол., Херсон. пов. – 2304, 2305  
 Кабачиха, ур. – 273  
 Каботажна, гавань, м. Миколаїв – 1052, 1053  
 Кабузана(ів) хут., Новобузьська вол., Херсонський пов. – 1052, 1053  
 Кабузана, хут. Володимирівська вол. Херсонський пов. – 1052, 1053, 1500, 1734  
 Кабурга яр., біля м.Очаків, Одеський пов.– 1010  
 Кабушинський, прогой, бас. р. Дніпро, Золотобалківська вол., Херсонський пов.– 1080  
 Кавказ, г. – 1  
 Кавказ, хут., Ананївський пов.– 1023  
 Кавказське, намісництво – 11, 12  
 Кавуни, заліз. ст., Півд.-Зах. заліз., Єлисаветгр. пов.– 920-923  
 Кавунівка, с., Катеринопільський пов. – 8, 947  
 Кагарлик (Андреусове, Вікторштадт, Когарлик, Маркове), н.п., Ольвіопольський пов. – 966  
 Кагарлик (Когарлик), р., Ольвіопольський пов.,– 966  
 Кагарлик, хут., Одеський пов.– 958  
 Кагізманська, митна застава, Кутайський митний округ – 1  
 Касва, бал., Олександрійський пов.– 948  
 Каза (Казі, Кози, Казе), с., Херсонський пов.– 2252  
 Казакевича, хут.,– 965  
 Казанка (Казанське), н.п біля н.п. Устинівки, Єлисаветградський пов. – 966, 1054, 1269, 1270, 1319, 1383, 1384, 1715, 1767  
 Казанківська, вол., Єлисаветградський пов. – 920-942, 969-991  
 Казанське (Казанка), с., Єлисаветградський пов – 1879, 2021  
 Казань, губ. м. – 1  
 Казармена, вул., м. Херсон – 2293  
 Казарми (Козарня), н.п Єлисаветградський пов. – 966  
 Казарна Смолина (Миколаївські Сади), н.п., Єлисаветградський пов – 947  
 Казарнівська, вол., Олександрійський пов – 928-935  
 Казатин, залізнична ст. – 1  
 Казаут, с. – 51, 68, 69, 167, 168  
 Казе (Каза, Казі, Кози), н.п. біля н.п. Аджійки, Херсонський пов – 966, 1067, 1068  
 Каземирівка (Блонського), н.п., Одеський пов. – 959  
 Казенна земля, відмежована до солоних озер Кримського п-ва, дача ген. меж. – 231  
 Казенний, хут., Єлисаветградський пов.– 951  
 Казенні, хут., біля н.п. Дружелюбівка, Ананївський пов. – 965  
 Казенний (Гусева), хут., Ананївський пов. – 965  
 Казенні (Супрунові), хут., Ананївський пов.– 965  
 Казимирівка, с., Богопільський, Єлисаветград. пов. – 7, 951  
 Казимирівка (Казимирове), пуст., Козацька вол., Херсонський пов.– 1189, 1193, 2083, 2084, 2214  
 Казимирове (Казимирівка), пуст., Козацька вол., Херсонський пов.– 1424, 1425, 1757, 1759, 1952, 2213  
 Казинський, яр, біля н.п. Тузла, Херсонський пов. – 2252  
 Казлан-оба, мог, Дніпровський пов. – 280  
 Казначесва, мог., Явкинська вол., Херсонський пов.– 2118  
 Казначесв (Пересвіт(ів), хут., Михайлів. вол., Херс. пов.– 954  
 Казначейське, оз., Перекопський пов.– 18  
 Казначейський, лим. бас.р. Дніпро, Бориславський р-н, Херсонський округ.– 2460  
 Казня, хут., Єлисаветградський пов.– 951  
 Каір, р., бас. р. Дніпро, Качкарівська вол., Херс. пов.– 1054  
 Каіра (Каірка), бал., Дніпровський пов. – 782  
 Каіра (Каірка), р., Дніпровський пов. – 782  
 Каіра, р., бас. р. Дніпро, Олександрійський пов. - 944  
 Каіри (Західні Каіри), с., Дніпров. пов. – 51, 71, 87-89, 91, 97, 181, 213, 215, 216, 252, 258, 261, 297-299, 302, 433, 704, 708-710, 732, 734, 736, 801, 871, 873, 882, 1501-1504, 2052  
 Каіри, н.п., Одеський пов.– 959  
 Каіри(ський), о., бас. р. Дніпро, Качкарівська вол., Херсон. пов. – 87,302,782,1483,1501-1504,1517 2049-2051-2052  
 Каіри Західні (Західні Каіри, Казенні Каіри, Каіри), н.п. Горностаївський р-н, Херсонський окр. – 2459  
 Каірка (Каіра), бал., Дніпровський пов. – 87, 187, 251, 407, 781  
 Каірка, сел., Новотроїцька вол. – 143, 300, 301, 767, 770  
 Каірка (Каіра), р., Дніпровський пов.– 260  
 Каірська, вол., Дніпр. пов.– 85, 187, 263, 420, 764, 766, 859  
 Каірське, пуст., Качкарівська вол., Херсонський пов.– 49, 252-255, 1505-1509, 2049-2051  
 Каіш-Капкан, казарма, Дніпровський пов. – 581, 692  
 Каіш-Капкан(ський), під, Дніпровський пов. – 537, 581, 692  
 Каіш Капкан (Іванівка), с., Дніпр. пов. – 51, 69, 167, 168  
 Каіш, с., Дніпровський пов. – 68  
 Кайдиха, р., бас. р. Дніпро, Херсонський пов. – 1663, 1664  
 Кайелча, яр, Дніпровський пов. – 786  
 Каймакана Агатія, млин на р. Мокрий Ягорлик, Тираспольський пов. – 1024  
 Кайтали, с., Катеринопільський пов.– 8  
 Кайтанівка, с., Ольгопільський пов. – 9  
 Каклооба, мог., Дніпровський пов. – 280  
 Калаборок, н.п., Київська губ. – 944  
 Калаборок, р., приток р. Дніпро, Київська губ. – 944  
 Калаглійська, вол., Одеський пов. – 920-942, 969-991  
 Калаглійська Коса, хут., Одеський пов.– 963  
 Калаглій, яр, біля н.п. Березівка, Херсонський пов.,– 2429  
 Калаглія, бал., Дніпровський пов. – 954  
 Калаглія, н.п., Тираспол., Одеський пов.– 963, 967, 1026-1028  
 Калаглія (Кологлія, ), яр, біля р.Тилігул, Херсон. пов.– 187  
 Каламатин (Мурата(ове), н.п., Новопетрівська вол., Тираспольський пов. – 955, 1023  
 Каламатина (Олександрівка), н.п., Глікстальська вол., Тираспольський пов. – 955  
 Каланчак, дача ген. меж., Дніпровський пов.– 231  
 Калантасве (Калантаїв, Колонтаїв), н.п., Олександр. пов.– 1015  
 Калантаїв (Калантасве, Колонтаїв), н.п., Олександр. пов. – 966  
 Каланчак (Колончак), с., Дніпровський пов. Чаплинський р-н, Херсонський окр.– 16, 42, 44, 45, 51, 64, 71, 164, 201, 231, 232, 261, 294, 295, 303-305, 417, 421, 483, 520, 521, 539, 593, 594, 2459  
 Каланчак (Колончак), р., Дніпровський пов.– 16, 17, 42, 45, 72, 177, 539, 754  
 Каланчацька, вол., Дніпровський пов. – 533, 534, 2449  
 Каланчацька, зат., Чаплинський р-н, Херсонський окр. – 2459  
 Каланчацька, пошт. ст., Дніпровський пов. – 42, 45  
 Каланчацький, лим., Дніпровський пов. – 483  
 Калачева(с.) (Михайлівка), с., Калужська вол., Херсон. пов., Березнігувате. р-н, Херсон. окр.– 1052, 1053, 1118,2459  
 Калачевського, хут., Калужська вол. Херсон. пов.– 1052, 1053  
 Калачівка, заліз.ст., Верхньодніпровський пов.– 967  
 Калачівка (Туркестанівка), н.п., Олександрійський пов. – 945  
 Калачівка (Федорівка), н.п., Олександрійський пов. – 945  
 Калачівського, хут., Олександрійський пов. – 945  
 Калач, заліз. ст., біля н.п. Городище - 1  
 Калашникова, мог., Херсонський пов. - 960  
 Калашникова, хут., Михайлів. вол., Херсон. пов.– 1052, 1053  
 Калга, с., Таврійська губ. – 46  
 Калганівський, трактир, Великоолекс. вол., Херсон. пов.– 1054  
 Калгуєв, о., Північний океан – 1  
 Калдан, ек., Одбодовасилівська вол., Херс. пов.– 1052, 1053  
 Калдурів, яр, Тираспольський пов. – 1026, 1044  
 Калеватка (Скалеватка, Скалеватка, Попівка), н.п., Олександрійський пов. – 966  
 Калеватський (Беляндопич), копальня, Миколаївська Перша волость, Херсонський пов. – 1052, 1053  
 Калениченка, хут., Одбодовасилівська вол., Херсонський пов.,– 1052, 1053  
 Калета, о., бас. р. Дніпро, Київська губ. – 944  
 Калигірка (Мокра Калигірка), с., Катеринопільський пов. – 8  
 Калинівка, бал., Єлисаветградський пов. – 952  
 Калинівка, с., Новоросійська губ. – 2  
 Калинівка, н.п., Київська губ. - 943  
 Калинівка, н.п., біля н.п. Клинци, Єлисаветгр. пов.– 948, 966  
 Калинівка(ський), с., посад Херсонський пов.– 920-923, 957, 966, 1026, 1052-1055, 1204, 1432-1435, 1439, 1510, 1637, 1689, 1690 1694, 1696-1698, 1700, 1766,1768, 2216-2219  
 Калинівка (Кам'янокостувате), н.п., Єлисаветград. пов.– 952  
 Калинівка, р., Новоросійська губ. – 2  
 Калинівські(ий) хут., Засільська вол., Херсон. пов.– 1052-1054  
 Калинівські, хут. Тягинська вол., Херс. пов.– 1052, 1053  
 Калинка, р., Київська губ.– 943  
 Калинове, оз., бас. р. Дніпро, Білозерська вол., Херсонський



- пов.– 1152, 1448, 2448  
Калиновського, хут., Дніпровський пов.– 605, 2043  
Калишський, митний округ, Царство Польське – 1  
Калиш, губ. м., Царство Польське – 1  
Калігурка, р., Київська губ.– 946  
Калістрова, бал., Єлисаветградський пов.– 951  
Калістрове (Карлсруге, Карлсруе, Кальсру), нім. кол., Херсонський пов – 957  
Калкуни, заліз. ст., біля м. Ковно – 1  
Калмазівка (Калмазове), н.п., біля н.п. Вільшанка, Ольвіопольський пов.– 966  
Калмазове (Калмазівка), н.п., Єлисаветградський пов.–951  
Калніболоцьке, с., Таврійська обл. – 11, 12  
Калуга, губ. м. – 1  
Калуги, хут., Дніпровський пов.– 606  
Калужина, хут., Дніпровський пов. – 610  
Калужин, с., Катеринославський пов. – 15  
Калузька, вол., Херсонський пов. – 920-942, 969-991, 1052, 1053, 1512, 1718, 1812, 1894, 1895, 2223, 2224, 2282, 2283  
Калузьке (Михайлівка), н.п., Калузьська вол., Херсонський пов., Березнегуватський р-н, Херсонський окр. - 967, 1052-1054, 1057, 1103, 1118, 1511, 1776, 1778, 1997, 2121, 2273, 2275, 2281, 2283, 2311, 2409, 2439, 2459  
Кальніболот (Кольніболото, П'ята Рота), н.п., Ольвіопольський пов. – 966, 967  
Кальніболото (Катеринопіль), м., Катеринопільський пов. – 8  
Кальсру (Калістрове Карлсруге, Карлсруе.), нім. кол. Херсонський пов.– 968, 1026  
Кальчев (Булгарка), хут., Завадівська вол., Ананьїв. пов. – 956  
Кальченка, хут., Дніпровський пов. – 242, 582  
Кама, р., притока р. Волга – 1  
Каманія, дол., Дніпровський пов. – 261  
Камарева, р., Тираспольський пов. – 10  
Камбурлівка, н.п., Олександрійський пов. – 945, 1069, 1070  
Каминського М., хут., Вавилів. вол., Херсон. пов.– 1052, 1053  
Каминського, хут., Кисляків. вол., Херсон. пов.– 1052, 1053  
Камінь, н.п., Єлисаветградський пов. – 966  
Камратська, митниця, Ізмаїльський митний округ – 1  
Камрат, н.п., Бессарабська губ.– 1  
Кам'яна, бал., Херсонський пов. – 34  
Кам'яна, бал., біля н.п. Федвар, Єлисаветградський пов. - 947  
Кам'яна, бал., біля м. Єлисаветград, Єлисаветгр. пов. – 947  
Кам'яна, бал., біля н.п. Сергіївка, Єлисаветград. пов.– 952  
Кам'яна, бал., біля н.п. Зименове, Тираспольський пов. – 955  
Кам'яна, бал., Ананьївський пов.– 956  
Кам'яна, бал., н.п. Касперівка, Херсонський пов.– 957  
Кам'яна, бал., Одеський пов.– 959  
Кам'яна, бал., біля н.п. Аврамівка, Херсонський пов.– 960  
Кам'яна, бал., Ананьївський пов. – 965  
Кам'яна, бал., Тираспольський пов.– 1035  
Кам'яна (Кам'янка, Кам'янський(ська), бал., Качкарівська вол., Херсонський пов. – 1493, 1596, 2003, 2126  
Кам'яна, кошара, Одбівовасилів. вол., Херс. пов.– 1052, 1053  
Кам'яна, р., бас. р. Дніпро, Козацька вол., Херс. пов. – 1923  
Каїр, р., бас. р. Дніпро, Качкарівська вол., Херс. пов.– 1054  
Кам'яна Балка, бал., біля н.п. Кам'яна Балка, Анан. пов.– 957  
Кам'яна Балка, с., Богопільський, Балтський пов.– 7, 951  
Кам'яна Балка., н.п., Ананьївський пов.– 957  
Кам'яна Балка (Крюківка), н.п., Херсонський, Одеський пов.– 957, 966, 1050, 1229, 1607  
Кам'янець- Очеретинська, бал., Єлисаветградський пов.– 952  
Кам'янець Подільський, губ. м., Подільська губ. – 1  
Кам'янець, с., Катеринопільський пов. – 8, 946  
Кам'яний Брід, н.п., Подільська губ. – 950  
Кам'яний Брід, ур., Богопільський пов. – 7  
Кам'яний Брід, н.п., Єлисаветградський пов. – 952  
Кам'яний, колодязь, Дніпровський пов. – 556  
Кам'яний, хут., Козацька вол., Херсонський пов. – 1052, 1053  
Кам'яний, хут., Одбівовасилівська вол. - 1052, 1053  
Кам'яний, хут., Тягинська вол., Херсонський пов. – 1514  
Кам'яний (Кам'янський), хут., Заградівська вол., Херсонський пов. – 1052, 1053  
Кам'яний, (Сергіївський), хут., Дніпровський пов.– 704  
Кам'яний, яр, Новоросійська губ. – 13  
Кам'яний, яр, біля н.п. Олександрівка, Єлисаветградський пов. – 1000  
Кам'яний, яр, Херсонський пов. – 1067, 1068  
Кам'яний Хутір, масток, Тягинська вол., Херсонський пов. – 1513, 1515  
Кам'яний Міст, ст., Півд.-Захі. заліз., Ананьїв. пов.– 920-923  
Кам'яний Міст, н.п., біля н.п. Голта, Ольвіопольський, Ананьївський пов.– 7, 951, 966, 967  
Кам'яний Міст (Баден), нім. кол., Тираспольський пов.,– 966  
Кам'яний Сарай, хут., Золотобал. вол., Херс. пов.– 1052, 1053  
Кам'янистий, яр, Новоодеська вол., Херсонський пов.– 1212  
Кам'яні, мог., земля свр. кол. Львове, Херсонський пов.– 1684  
Кам'яні, сараї, Золотобалківська вол., Херс. пов. – 1799  
Кам'янка, бал., біля н.п. Софіївка, Єлисаветград. пов. – 952  
Кам'янка, бал., Козацька вол., Херсонський пов. – 22, 23, 961, 1052, 1053, 1581, 1757, 1760, 1923, 1924, 1925  
Кам'янка, бал., Великоолександрівська вол., Херс. пов.– 2184  
Кам'янка (Кам'яна, Кам'янський(ська), бал., Качкарівська вол., Херсонський пов. – 966, 1052, 1053, 1080, 1095-1097, 1103, 1321, 1354, 1543, 1550, 1586, 1737, 1823, 1854, 1973, 2052, 2123, 2132  
Кам'янка, дача ген. меж., Кам'янська вол., Херсонський пов.– 1523, 1524  
Кам'янка (Блажкової), ек., с., Качкарівська вол., Херсонський пов. – 1052-1054, 1501-1504, 1517, 1520, 2049, 2050-2052  
Кам'янка, свр кол., біля н.п. Кривий Ріг, Херсонський пов. – 920-923, 966, 968, 1052-1054, 1518, 1519  
Кам'янка, с., біля р. Дністер, Ольгопільський пов. – 9  
Кам'янка, с., біля с. Ташлик, Ольгопільський пов.– 9  
Кам'янка, с., біля м-ка Теплик, Ольгопільський пов. – 9  
Кам'янка, с., Катеринославський пов. – 15  
Кам'янка, н.п., Київська губ.– 943  
Кам'янка, н.п., біля н.п. Червонокам'янка, Єлисаветградський пов. – 966  
Кам'янка, н.п., біля кол. Шведська, Херсон. пов. – 966, 1456  
Кам'янка, н.п., Херсонський пов. – 1056  
Кам'янка (Булацеля), н.п., біля м. Новомиргород, Єлисаветградський пов. – 947, 966  
Кам'янка (Доні), н.п., Єлисаветградський пов. – 947, 966  
Кам'янка (Князь-Іванівка), с., Верхньодніп. пов.– 1052- 1053  
Кам'янка (Костянтинівка), н.п., Кам'янська вол., Херсонський пов.– 954, 966, 1052-1054, 1057, 1516, 1521-1524, 1537, 1721, 1723, 1725, 1789, 1792, 1794-1796, 1824, 1946, 2404, 2430, 2436  
Кам'янка (Миколаївка), н.п., Ананьївський пов.– 965  
Кам'янка (Одрада, Одрадо-Кам'янка), с., Козацька вол., Херсонський пов. – 1581, 1585, 1923-1925  
Кам'янка (Русанівка), н.п., Єлисаветградський пов.. – 952  
Кам'янка (Штейнфельд), с., Великоолександрівський р-н, Херсонський окр. – 2459  
Кам'янка і Новопавлівка, дача ген. меж., Херсон. пов. – 1520  
Кам'янка на Інгульці, с., Херсонський пов.– 2  
Кам'янка, оз., бас. р. Дніпро, Олександрійський пов. – 945  
Кам'янка, р., бас. р. Інгулець, Херсонський пов. – 2  
Кам'янка, р., бас. р. Дністер, Тираспольський пов. – 10  
Кам'янка, р., бас. р. Дніпро, Подільська губ. – 950  
Кам'янка, бас. р. Дніпро, Херсонський пов., Кам'янська, Михайлівська вол. – 954, 966, 1052, 1053, 1056, 1057, 1111, 1516, 1537, 1720, 1721, 1824, 2264, 2265, 2404, 2430  
Кам'янка, р., бас. р. Дніпро, Козацька вол., Херсонський пов. – 961, 1055, 1923-1926  
Кам'янка, р., бас. р. Дніпро, Качкарівська вол., Херсонський пов.– 1517, 1520, 2052  
Кам'янка, р., бас. р. Інгул, Єлисаветградський, Олександрійський пов. – 966, 967  
Кам'янка, р., біля н.п. Кам'янопотоцьке, бас. р. Дніпро, Олександрійський пов. – 1015  
Кам'янка, р., біля н.п. Тетянівка, Володимирівська вол., Херсонський пов. – 2227  
Кам'янка (Червона Кам'янка), р., Олександр. пов. – 948, 949  
Кам'янка, хут., Великоолександр. вол., Херс. пов.– 1052-1054  
Кам'янка, яр, Олександрійський пов. – 948  
Кам'яноба, мог., біля н.п. Лар'ївка, Херсонський пов.– 957  
Кам'яно-Бродський, хут., Подільська губ.– 950  
Кам'янодубський, хут., Михайлівська вол., Херс. пов.– 1721  
Кам'янозобилівка, с., Катеринославський пов. – 15  
Кам'янокустувате (Калинівка), н.п., Єлисаветград. пов. – 952  
Кам'яно-Мостська, вол., Ананьїв. пов. – 920-942, 969-991  
Кам'яно-Потоцьке, н.п., Олександр. пов. – 945, 966, 967, 1015  
Кам'янська, вол., Єлисаветградський пов. – 928-941

Кам'янська, вол., Херсонський пов. – 920-942, 969-991, 1052-1524, 1604, 1605, 1723, 1724, 1946  
 Кам'янська, ек., Тягинська вол., Херсон. пов. – 1052, 1053  
 Кам'янське, с., Катеринославський пов. – 15  
 Кам'янський, лим., бас. р. Дніпро, Козацька вол., Херсонський пов. – 1923-1926  
 Кам'янський, хут., Михайлів. вол., Херсон. пов.– 1052- 1053  
 Кам'янський, хут., Грушівська вол., Херс. пов. – 1052, 1053  
 Кам'янський, хут., Качкарівська вол., Херсонський пов. – 1052, 1053, 1444, 1494, 1525-1531, 1634, 1951  
 Кам'янський (Кам'яний), хут., Великоолександрівський р-н, Херсонський окр.– 2459  
 Кам'янський(ська) (Кам'янка, Кам'яна), яр, Качкарівська вол., Херсонський пов.– 1517, 1528  
 Кам'янувата, бал., біля м. Єлисаветград, Єлисавет. пов. – 947  
 Кам'янувата, бал., біля н.п. Спасове, Олександр. пов.– 948  
 Кам'янувата, бал., біля кол. Львове, Херсонський пов. – 960  
 Кам'янувата, бал., Великоолекс. вол., Херс. пов.– 1352- 1353  
 Кам'янувата, бал., Михайлівська вол., Херсонський пов. – 1824  
 Кам'янувата, скотарня, Херсонський пов. – 960  
 Кам'янувате, н.п., біля кол. Дніпровська, Єлисавет. пов. – 966  
 Кам'янувате, н.п., біля м.Єлисаветград, Єлисавет. пов. – 966  
 Кам'янувате, с., Ольгопільський пов. – 9, 950  
 Кам'янувате, н.п., біля н.п. Гиленьке, Ольвіоп. пов.– 966  
 Кам'янувате, н.п., біля н.п. Братське, Ольвіоп. пов.– 966  
 Кам'януватий, бал., Херсонський пов. – 28, 36  
 Кам'януватий, яр, Херсонський пов. – 37, 38  
 Кам'януватий, яр, біля н.п. Михайлівка, Олександр.пов.– 948  
 Кам'януватий, яр, біля н.п. Федорівка, Олександр.пов. – 1015  
 Кам'януватий, яр, біля м-ка Покровське, Ананьїв. пов.– 957  
 Кам'януватка, н.п., Київська губ.– 947  
 Кам'януватка, хут., Привільнянська вол., Херсонський пов.– 1052, 1053  
 Кам'януха, р., бас. р. Дніпро – 2460  
 Канай (Конай,) бал., Тираспольський пов. – 955  
 Канай, хут., Захарівська вол., Тираспольський пов.– 1023  
 Канано (Бездвірного), хут., Малаївська Друга вол. Тираспольський пов. – 1023  
 Канатна, вул., м. Берислав, Херсонський пов. – 1119, 1120  
 Канатна, вул., м. Херсон – 2293, 2295, 2296  
 Канатна, площа, м. Херсон – 2293  
 Канатова (Черняківка), н.п., Олександрійський пов. - 948  
 Канбурулівка, н.п., біля м.Очаків, Херсонський пов. – 966  
 Кандаурівка (Мала Северинка), н.п., Єлисаветград. пов.– 947  
 Кандель, нім. кол., Тираспольський, Одеський пов. – 958, 966, 968, 1023, 1026, 1032, 1044  
 Кандиби, (Бліжній) хут. Ананьївський пов.– 956  
 Кандиби (Корніївка), хут., Ананьївський пов.– 956  
 Кандиби (Корніїв(ве, вка), Петрівка), н.п., Ананьїв. пов.– 956  
 Кандибина, пошт. ст., Херсонський пов.– 1057  
 Кандибине, н.п., Гур'ївська вол., Херсонський пов. – 957, 1052-1054, 1351, 1609  
 Канжелга, яр, Дніпровський пов. – 785  
 Канжилга (Канжелга), яр, Дніпровський пов. – 692, 870  
 Каниж (Десята Рота), н.п., Єлисаветградський пов. – 947, 966  
 Канизький, яр, Єлисаветградський пов. – 966  
 Кантакузенська, вол., Ананьївський пов. – 920-942, 969-991  
 Кантакузина (Німецький), хут., Ананьївський пов. – 965  
 Кантакузівка (Кантакузинівка), н.п., Ананьївський пов. – 967  
 Кантакузинівка (Кантакузівка), н.п., біля н.п.Раковець, Ольвіопольський пов. – 966  
 Канцелярська, вул., м. Херсон – 2293, 2295, 2296  
 Канцеропіль, с., Катеринославський пов. – 15  
 Каперлікой, с., Феодосійський пов. – 917  
 Капітанівка, н.п., Київська губ. - 943  
 Капітанівка, н.п., біля н.п. Федвар, Єлисаветгр.пов.– 947, 966  
 Капітанівка (Капітанка), н.п. Єлисаветградський пов.– 951  
 Капітанівка, н.п., біля н.п. Дворянське,Єлисаветград.пов.– 952  
 Капітанівка (Улянівка), н.п. Ананьївський пов.– 965  
 Капітанка (Капітанівка), с., Богопільський пов. – 7  
 Капітанка, н.п., Ананьївський пов.– 965  
 Капітанка (Якуніне), н.п.Одеський пов.959  
 Капітанське Гірло, р. бас. р. Дністер,Тираспол. пов.– 958  
 Капканцева, с., Катеринославський пов. – 15  
 Каплине, оз. бас. р. Дніпро, Дніпровський пов. – 153  
 Каплуна, хут., Новобузьська вол., Херс. пов. – 1052- 1053  
 Каплунова, бал., Михайлів. вол., Херс. пов.– 1052, 1053, 2430  
 Капоклієве(івка) (Булгарка), н.п. Одеський пов. – 958, 1023  
 Каприця, р., Ананьївський пов. – 955  
 Каприця, яр, Тираспольський пов. – 1025  
 Капустин, яр, Ананьївський пов. – 957  
 Капустина (Шерефетове), н.п.,Єлисаветградський пов. – 947  
 Капустяна, бал. Тягинська вол., Херсонський пов. – 960, 1451-1453, 2241, 2242  
 Капустяний, яр, Херсонський пов. – 1050  
 Капустянка, н.п., Подільська губ. – 950  
 Карабай, хут., Олешківська вол., Херсонський окр. – 2459  
 Карабан, бал., Тираспольський, Ананьївський пов. – 953, 966  
 Карабан (Мартенський Карабан, Матронівський Карабан), н.п., Захарівська вол., Тираспольський пов. – 1023  
 Карабан, яр, Тираспольський пов. – 1024, 1030  
 Карабана, ек., Любомирська вол., Херс.пов. – 1052- 1053  
 Карабана, хут., Одбідовасилів. вол., Херс.пов. – 1052- 1053  
 Карабана, хут., Тягинська вол., Херс.пов.– 1052- 1053  
 Карабана В., хут., Тягинська вол., Херс. пов. – 1052- 1053  
 Карабана І., хут., Тягинська вол., Херс. пов. – 1052- 1053  
 Карабана М., хут., Тягинська вол., Херс. пов. – 1052- 1053  
 Карабанів, хут., Тягинська вол., Херсон. пов. – 1052- 1053  
 Карабанова, бал., Тягинська вол., Херсонський пов. – 1477-1479, 1480  
 Карабанове, заліз. ст., біля м.Москва – 1  
 Карабанові, хут., Херсонський пов. – 960  
 Карабаш, хут., Одеський пов. – 959  
 Карабугазька, зат., Каспійське море – 1  
 Карабула, під, Дніпровський пов. – 692  
 Карабулат, дача, Дніпровський пов. – 310, 312-318  
 Карабулат, діл., Дніпровський пов. – 311  
 Карабулат, ек., Дніпровський пов. – 310, 311, 315  
 Карабулат, лош., Дніпровський пов. – 311  
 Карабулат, с., Дніпровський пов. – 869  
 Карабулат, ур., Дніпровський пов. – 307-309  
 Карабута, хут., Новобузьська вол., Херс. пов. – 1052- 1053  
 Караваєва, хут., Качкарівська вол., Херс. пов.– 1052- 1053  
 Каравайне, оз., р. бас. р.Дніпро, Тираспольський пов. – 958  
 Караван- Балка, яр, Одеський пов. – 1007  
 Караван (ний), яр, Херсонський пов. – 1050, 1875  
 Караводина ,Зубревської і К°, Мілетіна, Савускана, пристань, м. Херсон – 2293  
 Карагаші, бал.,Тираспольський пов. – 958  
 Карагаш, н.п., Слободзейська вол., Тираспольський пов. – 10, 958, 966, 1023  
 Карагаш, яр, Тираспольський пов. – 10  
 Караголь(ська), зат., Тираспольський пов. – 962,966  
 Караголь (Францфельд), нім. кол, Одеський пов. - 963  
 Караго, мог., Дніпровський пов. – 269  
 Караджи, с., Мелітопольський пов. – 886, 914  
 Каразія, бал., Ананьївський пов. – 953  
 Караїмська, вул., м. Херсон – 2293, 2295, 2296  
 Кара(й)-Дубина, с., Мелітопольський пов. – 39, 173, 2337  
 Карайдубина, ур., Дніпровський пов. – 158  
 Караказелева (Ганнівка), н.п., Єлисаветградський пов. – 952  
 Караказелівка, н.п., Єлисаветградський пов. – 947  
 Караказелівка (Єлисаветівка), н.п., біля м. Бобринець, Єлисаветградський пов. - 952  
 Караказелівка (Сергеєнка), н.п., Ольвіопольський Єлисаветградський пов. – 947, 966  
 Каракаша, хут., Дніпровський пов. – 264  
 Каракой (Каракуй), с., Дніпровський пов. – 69  
 Каракуй, лош., Дніпровський пов. – 69  
 Каракуй, с., Дніпровський пов. – 66, 69, 786, 850  
 Каракуйська, вол., Дніпровський пов. – 66, 69, 78, 79, 876  
 Карамани, масток, Дніпровський пов. – 51  
 Карамани (Іваноеленівка(ське), Івана Єленовського) с.Дніпровський пов. - 51  
 Караманівка (Караманова, Нейдорф), н.п., Тираспольський пов. – 955, 1023  
 Караманка, ур., Дніпровський пов. – 273  
 Караманська, ек., Дніпровський пов. – 227  
 Карантин, передмістя м.Дубосари, Тирасп. пов. – 1023  
 Карантинна слобідка, частина м. Очаків, Одес. пов. – 1011  
 Карантинний, о., бас. р. Дніпро, Херсонський пов. – 1052, 1053, 2293, 2295, 2296  
 Кара-оба, мог., Дніпровський пов. – 484  
 Караруга (Каруги), с., Мелітопольський пов. – 902

Карасу Базар, м., Феодосійський пов. – 917  
 Каратаєва (Василівка), н.п., Ананьївський пов. – 965  
 Каратаєва (Перлівка, Перліївка), н.п., Єлисаветград. пов. – 947  
 Караулан, оз., бас. р. Дніпро, Тираспольський пов. – 10  
 Караул, оз., р. Дністер, Тираспольський пов. – 958  
 Карачанова (Миколаївка, Одрада-Рід), н.п., Ананьїв. пов.– 956  
 Карачанцева, хут., Миколаївська Перша вол., Херсонський пов. – 1052, 1053  
 Карачай, лоц., Дніпровський пов. – 69  
 Карачой (Одрада), с., Дніпровський пов. – 51, 69, 70  
 Карачоль, с., Феодосійський пов. – 917  
 Карачона, хут., Єлисаветградський пов. – 946  
 Карачон (Юр'ївка), н.п., Єлисаветградський пов. – 946  
 Карачунів, хут., Одеський пов.– 957  
 Карачунка (Ганнівка), н.п., Єлисаветградський пов. – 947  
 Карачунка (Катеринівка, Миколаївка, Новоковальове), н.п., Єлисаветградський пов. – 951  
 Карачунова, бал., Тягинська вол., Херсонський пов. – 2260  
 Карачунове, с., Тягинська вол., Херсонський пов. – 2260  
 Карбівка, с., Єлисаветградський пов. – 946  
 Карга (Емануїлівка), с., Дніпровський пов. – 92-94, 103, 107, 176, 202, 307-309, 320, 556, 590, 724, 727, 728, 2459  
 Карга, ур., Дніпровський пов. – 241  
 Каргинський, кордон, Дніпровський пов. – 50, 322  
 Каргинський, хут., Дніпровський пов. – 321, 322, 1532  
 Кардамичівка (Кардомичівка), н.п., Новопетрівська вол., Тираспольський пов. – 1023  
 Кардаши, с., Феодосійський пов. – 917  
 Кардашине, ур., Дніпровський пов. – 605  
 Кардашинка, с., Дніпровський пов. – 18, 49, 51, 54, 227, 266, 323, 324, 488-490, 496, 604, 605, 608-610, 612, 615, 679, 1052-1054, 1448, 2030-2034, 2448, 2459  
 Кардашинська, казенна лісова дача, Дніпровський пов. – 324  
 Кардашинський, лим. бас. р. Дніпро, Дніпр. пов. – 54, 605, 610  
 Кардашинські, хут., Дніпровський пов. – 51, 608  
 Кардашинські, хут., Білозерська вол., Херс. пов. – 1054  
 Кардівка, с., Ольгопільський пов. – 9  
 Кардомичівка (Кардамичівка), н.п., Тираспольський пов. – 958  
 Кареунів, яр, біля м. Бобринець, Бобринецький пов. – 996  
 Карєва, хут., Дніпровський пов. – 264, 265  
 Каржинська, зат., Дніпровський пов. – 242, 243, 244, 245  
 Кари (Павловського), хут., Петровірівська вол., Тираспольський пов. – 1023  
 Каркатаєва, яр, Херсонський пов. – 2444  
 Каркевича (Никитино), хут., Петровірівська вол., Тираспольський пов. – 1023  
 Карлеталь, н.п., Тираспольський пов. – 1027  
 Карлівка, с., біля р. Інгул, Херсонський пов. – 4  
 Карлівка, с., Катеринославський пов. – 15  
 Карлівка, н.п., Богопільський пов. – 7, 965  
 Карлівка, н.п., біля н.п. Красновершка, Єлисаветгр. пов. – 966  
 Карлівка (Агтівка), н.п., Ганнівська вол., Єлисаветгр. пов. – 947  
 Карлівка (Дар'єве, Дар'ївка, Карлова(ве), с., Микільська вол., Херсонський пов. – 2452  
 Карлівка (Лікареве), н.п., Єлисаветградський пов. – 947, 966  
 Карлівка, хут., Ананьївський пов. – 953  
 Карлівка, хут., Одеський пов. – 957  
 Карлівська, діл., Дніпровський пов. – 481  
 Карлівська, 1-ша, діл., Дніпровський пов. – 622  
 Карлівська № 2, діл., Дніпровський пов. – 325  
 Карлівський, хут., Дніпровський пов.– 326, 579  
 Карлівський Сарай, хут., Золотобалківська вол., Херсонський пов.– 1052- 1053, 1786, 1787  
 Карлова(ве) (Дар'єве, Дар'ївка, Карлівка), н.п., Микільська вол., Херсонський пов. – 960, 2463  
 Карлової, земля, Криворізька вол., Херсонський пов. – 1758  
 Карлсруге (Калістрове, Кальсру, Карлсруе), нім. кол., Херсонський пов. – 966  
 Карсруе (Калістрове, Кальсру, Карлсруде), нім. кол., Херсонський пов. – 957  
 Карлсруе (Кастриоль, Нейкальсру, (е) Нейкарлсруе, Ольвинське, Ольгине), нім. кол., Дніпровський пов., Горностаївський р-н – 188, 256, 327, 328, 891, 894  
 Карлсфельд, н.п., Новобузьська вол., Херс. пов. – 1054  
 Кармазине (Мар'янівка), н.п., Ананьївський пов.– 965  
 Кармазине (Яковлівка), н.п., Понятівська вол., Тираспольський пов. – 958, 1023  
 Карнаватка, ст., Катеринославська заліз., Херсонський пов. – 920-923, 1052, 1053  
 Карнаватська, копальня Брянського товариства, Криворізька вол., Херсонський пов. – 1052- 1053  
 Карнаука, хут., Качкарівська вол., Херсон. пов. – 1052- 1053  
 Карнаухівка, с., Катеринославський пов. – 15  
 Каро, яр, Тираспольський пов. – 966  
 Карпенка, хут., Дніпровський пов. – 605  
 Карпенка, хут., Вавилівська вол., Херс. пов.– 1052, 1053  
 Карпів Лужок, о., бас. р. Дніпро, Київська губ.– 944  
 Карпівка (Велике Карпове, Шахлацького), н.п., Тираспольський пов. – 966, 1026, 1032  
 Карпів Яр, бал., Тираспольський пов. – 958  
 Карпіївка, с., Дніпровський пов. – 540  
 Карпова, бал., Михайлівська вол., Херсонський пов. – 1824  
 Карпова (Свиноозерка), н.п., Одеський пов. – 959  
 Карпове, ст., Півд.-Зах. заліз., Одеський пов. – 920-923  
 Карс, губ. м., Закавказзя – 1  
 Карсталь, двір, Одеський пов.– 959  
 Карська, митна контора, Кутайський митний округ – 1  
 Картакай, ур., Херсонський пов. – 1875  
 Каратакай, яр, Херсонський пов. – 966, 1875  
 Каратамай, яр, Херсонський пов. – 1050  
 Картасів, хут., Ананьївський пов. – 963  
 Карузо, хут., Захар'ївська вол., Тираспольський пов. – 1023  
 Каруги (Караруга), с., Мелітопольський пов. – 902  
 Карцогора (Колмогорів), хут., Демидівська вол., Тираспольський пов.– 1023  
 Карчєбних та Харламова, хут., Привільнянська вол., Херсонський пов.– 1052, 1053  
 Карякіна, мог., Ізмаїльський пов. – 2458 зв.  
 Касанівка н.п., Єлисаветградський пов. – 946  
 Касельська, вол., Тираспол. пов. – 924-942, 969-991, 1023  
 Касельське, земельна дача, Тираспольський пов. – 1023  
 Касель (Касьсель, Комарівка), нім. кол., Касельська вол., Тираспольський пов. – 955, 966-968, 1023, 1026  
 Касімоза, ур., Тираспольський пов. – 1024  
 Касниця, с., Ольгопільський пов. – 9  
 Касперівка (Касперове, Нова Іванівка, Новоіванівка), с., Білозерська вол., Херсон. пов.– 1052-1054, 1533-1535, 1557, 1571, 1573, 2125, 2314, 2364-2367, 2370-2375, 2378  
 Касперівка (Касперове, Каспирівка, Кашперове), с., Новоодеська вол., Херс. пов. – 4, 28, 966, 1055, 1831, 1907  
 Касперівка (Касперо-Миколаївка, Миколаївка), н.п., біля кол. Сфінгар, Херсонський пов. – 957  
 Касперівка, пристань, Херсонський пов. – 920-923  
 Касперівська, діл. маєтку Скадовських, Білозерська вол., Херсонський пов. – 1154  
 Касперівське, сел., Новоодеська вол., Херсонський пов.– 1052, 1053  
 Касперівський, трактир, Білозерська вол., Херсон. пов. – 1558  
 Касперова, ек., Білозерська вол., Херсонський пов. – 1052, 1053  
 Касперове (Касперівка, Каспирівка, Кашперове), н.п., с., Новоодеська вол., Херсонський пов. – 1052  
 Касперове (Касперівка, Нова Іванівка, Новоіванівка), Херсонський пов. – 960  
 Касперо-Миколаївка (Касперівка, Миколаївка), с., Привільнянська вол., Херсонський пов.– 1052-1054, 1974  
 Каспирівка (Касперівка, Касперове, Кашперове), станція Новоодеська вол., Херсонський пов. – 1212, 2009  
 Каспійське, море – 1  
 Кастанівка, н.п., Подільська губ. – 950  
 Кастойвка, с., Павлоградський пов. – 41  
 Кастриоль (Карлсру(е), Нейкальсру, Нейкарлсру(е), Ольгине, Ольгинське), нім. кол., Дніпровський пов. – 257  
 Касьсель (Касель, Комарівка), н.п., Тираспольський пов. – 1033, 1034  
 Касьянова (Високі Байраки), н.п., Олександрійський пов.– 948  
 Касюрине, оз., бас. р. Дніпро, Дніпровський пов. – 151, 152  
 Касюриніої (Грипове), н.п., Єлисаветградський пов.– 952  
 Катаказі, ек., Одбіводасилів. вол., Херсон. пов. – 1052- 1053  
 Катаржи (на, нська), (Каторжине, Каторшина), болг. кол., Тираспольський пов.– 955, 966, 967, 968, 1023, 1026  
 Катаржинська, вол., Тирасп. пов. – 920-942, 969-991, 1023  
 Катаржинська, земська дача, Тираспольський пов. – 1023  
 Кателя, хут., Новобузька вол., Херсонський пов. – 1052- 1053  
 Катерина, бал., Одеський пов. – 958

Катеринбург, заліз. ст. – 1  
Катерингсталь (Катериненталь, Катеринсталь), н.п., Херсонський пов.– 1026  
Катериненталь (Катерингсталь, Катеринсталь), нім. кол. Одеський пов. - 957  
Катериненталь (Костирка), хут. с., Великоолександрівська вол., Херсонський пов. – 1052-1054, 1536  
Катерининська, заліз., Херсонський пов. – 2464  
Катерининська 2-га, діл. заліз., Херсонський пов. – 2023  
Катеринівка, Першоприморське, Бехтер, дача ген.меж., Дніпровський пов. – 722  
Катеринівка, с., біля р. Кодима, Богопільський, Ольвіопольський пов. – 7, 965, 966  
Катеринівка, с., біля р. Синоха, Богопільський, Єлисаветградський пов. – 7, 951  
Катеринівка, с., біля р. Тілігул, Богопільський, Ольвіопольський пов. – 7, 966  
Катеринівка, с., біля с. Нижнє, Катеринославський пов. - 15  
Катеринівка, с. біля с. Софіївське, Катеринослав. пов. – 15  
Катеринівка, с., біля р. Конська, Дніпровський пов. – 51, 91, 330-337, 723, 734, 737  
Катеринівка, с., Мелітопольський пов. – 887  
Катеринівка, н.п., Київська губ. – 943  
Катеринівка, н.п., біля н.п. Олександрівка, Олександр. пов.– 948  
Катеринівка, н.п., Єлисаветградський пов. – 951  
Катеринівка, н.п., Ольвіопольський пов. – 966  
Катеринівка, н.п., біля н.п. Катеринівка-Дорбашевської, Ольвіопольський пов. – 966  
Катеринівка, н.п., біля н.п. М.Чайківська, Ананьїв. пов. – 953  
Катеринівка, н.п., Демидівська вол., Тирасп. пов. – 956, 1023  
Катеринівка, н.п., біля н.п. Братське, Ольвіоп. пов. – 966  
Катеринівка, н.п., біля н.п. Браїлівка, Олександр. пов. – 966  
Катеринівка, н.п., Тираспольський пов. – 966  
Катеринівка, н.п., біля м. Очаків, Херсонський пов. – 966, 1067, 1068, 1229, 1607  
Катеринівка, н.п., Петровівська вол., Тирасп. пов. – 1023  
Катеринівка, н.п., Захар'ївська вол., Тирасп. пов. – 1023  
Катеринівка, с., Олександрійський пов. – 1052, 1053  
Катеринівка, с., Верхньодніпровський пов. - 1052, 1053, 1617  
Катеринівка с., біля н.п. Заводівка, Херсонський пов. – 2444  
Катеринівка, сел., Горностаївський р-н, Херс. окр. – 2459  
Катеринівка (Бехтер(ри), Бихтер, Першоприморське), с. Дніпровський пов.– 17, 46, 50, 51, 329, 338, 485-487, 623, 624, 627-675, 721, 774, 824, 855, 861, 869  
Катеринівка (Бошняківка), н.п., Єлисаветград. пов. – 947, 966  
Катеринівка (Ганнівка), н.п., Єлисаветградський пов. – 952  
Катеринівка (Горбове), н.п. Привільнянська вол., Херсонський пов.– 957, 1052, 1053, 1054, 1538  
Катеринівка (Дорбашевської), н.п., Єлисаветград. пов. - 946  
Катеринівка (Завадського), н.п., біля м. Бобринець, Єлисаветградський пов. – 952  
Катеринівка (Замфірів, Занфірове, Михайлівка), н.п., Олександрійський пов. – 944  
Катеринівка (Косинка), хут., Понятівська вол., Тираспольський пов. – 958, 1023  
Катеринівка (Карачунка, Миколаївка, Новоковальове), н.п., Єлисаветградський пов. – 951  
Катеринівка (Каширівка), н.п., Олександр. пов. – 949, 966  
Катеринівка (Мала Романівка), с., Володимирівська вол., Херсонський пов. – 1052-1054, 1058, 1285, 1288, 1717, 2105, 2107-2109, 2267  
Катеринівка (Міщанські), н.п., Єлисаветградський пов. – 947  
Катеринівка (Нова Савицька, Новокатеринівка, Новосавицьке), н.п., Тираспольський пов. – 955  
Катеринівка (Новокомісарівка), н.п., Тираспольський пов.– 955  
Катеринівка (Новокрасне), н.п., біля н.п. Жуківка, Ольвіопольський, Єлисаветградський пов. – 952, 966, 967  
Катеринівка (Олексівка), н.п., Єлисаветградський пов. – 947  
Катеринівка (Острівка, Островська), н.п., Ольвіопольський, Ананьївський пов – 965, 994  
Катеринівка (Перушор), н.п., Тираспольський пов. – 1039  
Катеринівка (Романова), с., Михайлівська вол., Херсонський пов. – 954, 1052-1054, 1489, 1516, 1537, 1720, 1721, 1824  
Катеринівка (Струтинка, Струтинського), н.п., Гофнунгстальська вол., Тираспольський пов. – 955, 1023  
Катеринівка (Шмита(тівка), н.п., Єлисаветградський пов.– 947  
Катеринівка, хут., п-ів Чонгар – 61, 339, 340, 418, 419, 510, 511, 621, 813  
Катеринівка, хут. Єлисаветградський пов. – 947  
Катеринівка, хут., Антонівська вол., Херс. пов. – 1052, 1053  
Катеринівка, хут., біля н.п. Артаківка, Любомирська вол., Херсонський пов. – 1092, 1093, 1539-1541  
Катеринівка, хут., Привільнянська вол., Херс. пов. – 1538  
Катеринівка, хут., Любомир. вол., Херс. пов.– 1236-1240  
Катеринівка (Онилова), хут., Захар'ївська вол., Тираспольський пов.– 1023  
Катеринка, бал., Ананьївський пов.– 953  
Катеринодар, губ. м. – 1  
Катеринокудашівка (Сметанівка), н.п., Олександрійський пов. – 944, 1015  
Катеринопіль, дача, Дніпровський пов. – 138, 341  
Катеринопіль, ек., Дніпровський пов. – 138  
Катеринопіль, с., Дніпровський пов.– 51  
Катеринопіль (Пішанка), Олександрійський пов. – 944  
Катеринопіль, хут., Дніпровський пов. – 341, 482  
Катеринопільський, пов., Вознесенська губ. – 7, 8  
Катеринопіль (Кальніболото), м., Катеринопільський пов. – 8  
Катеринослав (Катеринославль, Новоросійськ), губ. м., Катеринославський пов.– 1, 15, 71, 87-89, 153, 156, 157, 187, 250, 252, 254, 255, 327, 407, 433, 781, 782, 796, 800, 1015, 1059, 1122, 1127, 1278, 1280, 1348, 1349, 1352, 1353, 1356, 1372, 1382, 1396, 1426, 1427-1431, 1446-1489, 1587, 1593-1595, 1617, 1644-1647, 1737, 1758, 1788, 1834-1836, 1973, 2213, 2285, 2405  
Катеринославська, вул., м. Берислав, Херс. пов. – 1119, 1120  
Катеринославська, губ. – 39-41, 156-158, 160, 264, 905, 920-942, 968-991, 1015, 1016, 1056, 1057, 1232, 1233, 1318, 1516, 1653, 1720, 1725, 1789, 1792, 1794-1796, 1867, 2113, 2264, 2265, 2459  
Катеринославська, дорога, Херсонський пов. – 2211  
Катеринославське, намісництво – 5, 6, 2456 зв.  
Катеринославський пов., Катеринославська губ. – 15, 39, 153, 221, 1052-1054, 1056, 1232, 1233, 1516, 1720, 1725, 1789, 1792, 1794-1796, 2113, 2264, 2265, 2404  
Катеринославського відділення Селянського поземельного банку, земля, Дніпровський пов. – 496, 499  
Катеринославської залізниці, діл., Херсонський пов. – 1797  
Катерингсталь (Катериненталь, Катеринсталь), нім. кол., Херсонський пов. – 968, 1026  
Катишев, хут., Єлисаветградський пов. – 951  
Катлахай, дол., Дніпровський пов. – 869  
Катовщина, бал., Ананьївський пов. – 953  
Католицька, вул., м. Херсон – 2293, 2295, 2296  
Католицька, церква, м. Херсон – 2293  
Каторжине (Катаржи(ина, нська), Каторшина), н.п., Тираспольський пов. – 1035, 1036  
Каторжна, бал., Херсонський пов., Херсонський окр. – 2464  
Каторшина (Катаржи(на, нська), Каторжине), н.п., Тираспольський пов. – 1035  
Катюша, н.п., Тираспольський пов. – 966, 1026, 1031  
Каунова, бал., Ананьївський пов. – 955  
Кафаджія (Христианівка), н.п., Одеський пов.– 959  
Кахівка (Каховка), м-ко, Кахов. р-н, Херсонський окр. – 2460  
Кахівка (Кохівка), н.п., Ольвіопольський пов. – 966  
Каховка (Кахівка), с., м-ко, Дніпр. пов., Кахов. р-н, Херсон. окр.– 22, 23, 43, 46, 49, 51, 89-91, 113, 116, 129, 134-136, 161-163, 181, 191, 249, 256, 283, 330-332, 334, 335, 342, 343, 347-397, 430, 433, 473 зв., 480, 502, 516, 517, 520-523, 545, 724, 727, 728, 731, 734, 736, 741, 742, 745, 746, 748, 777, 778, 786, 791, 794, 796, 821, 823, 837, 839, 860, 862-864, 967, 993, 1052-1054, 1059, 1581-1583, 2459  
Каховка (Каховське, Чистеньке), с., Каховська вол., Дніпровський пов. – 342, 409, 1581, 1582, 1583  
Каховська, вол., Дніпровський пов. – 334, 723, 742, 823, 2450  
Каховська, вул., м. Берислав, Херсон. пов. – 1119, 1120, 1988  
Каховська, поштова ст., Дніпровський пов. – 1059  
Каховське (Каховка, Чистеньке), с., Каховська вол., Дніпровський пов. – 1581  
Кацалапка, хут., Одеський пов.– 956  
Кацалапка, ур., Дніпровський пов. – 273  
Кацалапка, яр, біля с. Слов'яносербське, Тираспольський пов. – 1026, 1042, 1043  
Кацапка (Василівка), н.п., Ананьївський пов. – 965  
Кацапка, яр, Ананьївський пов. – 956

Качакіїв, хут., Вавилівська вол., Херсонський пов. – 1928  
Качана, хут., Миколаївська Перша вол., Херсонський пов. – 1052, 1053, 1542  
Качівка, с., Катеринославський пов. – 15  
Качкар(Качкари, Качкарове, Качкарівка, Кочкарівка, Кочкари, Кочкарове), н.п., Качкарівська вол., Херсонський пов.– 1055, 1057, 1808, 2004, 2066, 2067, 2069, 2072  
Качкари (Кочкари), пустище, Качкарівська вол., Херсонський пов.– 1543, 1596, 2066, 2067, 2069, 2072, 2114  
Качкарівка (Качкари, Качкарове, Кочкарівка, Кочкари, Кочкарове), с., Качкарівська вол., Херсонський пов., Качкарівський р-н, Херсонський окр., Херсонський окр. – 258, 967, 1052-1054, 1247, 1248, 1378, 1543-1553, 1587, 1590, 1593-1596, 1876, 1973, 2114, 2459  
Качкарівка, пристань, Херсонський пов. – 920-923  
Качкарівська, вол., Херсонський пов. – 920-942, 969-991, 1052, 1528, 1594, 1595, 1614  
Качкарівська, каз. діл., Качкарівська вол., Херс.пов. – 1854  
Качкарівська, каз.-обр. стаття, Качкарівська вол., Херсонський пов. – 1545-1554, 1591-1593, 2114  
Качкарівське, лісництво, Качкарівський р-н, Херс.окр. – 2460  
Качкарівське, зем.товариство, Дніпровський пов.– 249  
Качкарівські, хут., Дніпровський пов. – 440, 829  
Качурівка (Кочурове), н.п., біля н.п. Доброгурського, Тираспольський пов.– 966, 1025  
Кашенка А., хут., Михайлівська вол., Херс. пов.– 1052, 1053  
Кашенка І., хут., Михайлівська вол., Херс. пов.– 1052, 1053  
Кашеренінової, ек., Михайлівська вол., Херс.пов.– 1052, 1053  
Кашеренінової, хут., Михайлівська вол., Херс. пов.– 1052-1053  
Кашинський, рибний завод, Кисляківська вол., Херс.пов.–1942  
Каширівка (Катеринівка), н.п.,Олександрійський пов.– 949  
Кашкабаш, діл., Дніпровський пов. – 554  
Кашмака Івана, млин на р. Сухий Ягорлик, Тирасп.пов. – 1024  
Кашперове (Касперівка, Касперове, Каспирівка), н.п., Новоодеська вол., Херсонський пов.– 957, 1054  
Каштанак, яр, Дніпровський пов. – 43, 261  
Кашенка, хут., Золотобалківська вол., Херс. пов.– 1799  
Каянли (Куянли), дол., Дніпровський пов.– 78  
Каянли (Куянли), яр, Дніпровський пов.– 692  
Кваки, оз., бас. р. Дніпро, Дніпр. пов. – 153, 156, 157, 160  
Квартира губернатора, м. Херсон – 2293  
Квачки, оз., бас. р. Дніпро, Дніпровський пов. – 156  
Кваша, мог., Єлисаветградський пов. – 952  
Квашин, трактир, Херсонський пов.– 957  
Кегенли, яр, Дніпровський пов. – 70  
Кедрашівка, н.п., Подільська губ.– 950  
Кедровського, хут., Любомирська вол., Херсонський пов.– 1052, 1053  
Кез - Сабазгулу-оба (Кес), кург., Дніпровський пов. – 168  
Кейзерталь, нім. кол., Мелітопольський пов.– 46  
Келебердянка, яр, Херсонський пов., Новоросійська губ. – 13  
Келеповського (Ганнівка), н.п., Єлисаветградський пов. - 952  
Келеповського, хут., Єлисаветградський пов. – 952  
Келігейські (Голандські, Голянські), хут., Дніпровський пов. – 51, 54, 166, 235-238, 291, 292, 324, 398, 404, 582, 612, 2459  
Келлера, ек., Демидівська вол., Тираспольський пов.,– 1023  
Келлера, ек., Гофнунгстальська вол., Тирасп. пов.– 1023  
Келлера, ек., Євгенівська вол., Тираспольський пов.– 1023  
Келлера (Енні), хут., Петровівська вол., Тираспольський пов.– 1023  
Келлера (Софіївка), хут., Гофнунгстальська вол., Тираспольський пов.– 1023  
Келлера (Хомутівка), хут., Гофнунгстальська вол., Тираспольський пов. – 1023  
Келтече (Бердянка), р., Мелітопольський пов. – 903  
Кельмаха, р., Київська губ. - 943  
Кельтма, р. бас.р. Північна Двіна – 1  
Кельци, губ. м., Царство Польське – 1  
Кемський, митний пост, Архангельський митний округ – 1  
Кена, хут., Заградівська вол., Херсонський пов. – 1052, 1053  
Кендра, о., бас.р.Дніпро Білозерська вол., Херсонський пов.– 1052, 1053, 1054  
Кенжелга, яр, Мелітопольський пов. – 46  
Кензине, заліз. ст. біля м.Тамбо в– 1  
Кенігсберг, м. Пруссія – 1  
Кенчелга, яр, Таврійська губ.– 43  
Кепена (Іванівка(ське), Іванівка-Кепена, Іванове-Кепине), н.п. Одбідовасилівська вол., Херсонський пов. – 1996  
Кепенський (Іванівський, Кепина), хут., Одбідовасилівська вол., Херсонський пов. – 1052, 1053  
Кепенський Сарай, хут., Золотобалківська вол., Херсонський пов. – 1052, 1053, 1786, 1787, 1788  
Кепина (Іванівський, Кепенський), хут., Одбідовасилівська вол., Херсонський пов. – 1684, 1685  
Кепине (Федорівка), н.п., Микільська вол., Херс.пов. – 960  
Кепинське, пуст., Тягинська вол., Херсонський пов. – 1684  
Кепинський, яр, Одбідовасилівська вол., Херс. пов. – 2340  
Кеппена, хут., Одбідовасилівська вол., Херс. пов. – 1054  
Кеппенський, хут., Одбідовасилівська вол., Херсонський пов.– 1052, 1053  
Керво, заліз. ст. Фінляндія– 1  
Кердуг, оз., бас. р.Дністер, Тираспольський пов. – 958  
Керменчик, каз.-оброц. діл., Дніпровський пов. – 539  
Керменчик № 1, н.п., Чаплинський р-н, Херс.окр. – 2459  
Керменчик № 2, н.п., Чаплинський р-н, Херс.окр. – 2459  
Керменчикська, каз.-обр. стаття, Дніпровський пов. – 231  
Керпинкова, хут., Херсонський пов. – 960  
Керстин(івка)(ове) н.п., Захар'ївська вол., Тираспольський пов.– 953, 1023  
Керчинська, митниця, Таганрозький митний округ – 1  
Керч,м., Таврійська губ. – 43, 993  
Кесандрія, н.п., біля м.Очаків, Херсонський пов. – 966  
Кес (Кез-Сабазгулу-оба), мог., Дніпровський пов. – 167  
Кетрисанівка (Дворянське, Китросанівка, Миколаївка(еве), н.п., Єлисаветградський пов. – 967  
Кетрисанівська, вол., Єлисаветград.пов. – 920-942, 969-991  
Кетроси, с., Ольгопільський пов. – 9  
Кефали(івка) (Георгіївка), н.п., Єлисаветградський, Олександрійський пов. – 948, 966  
Кизикермен (Береслав(ль),Берислав(ль), м., Кизикерм.пов. – 3  
Кизикерменка, бал., Козацька вол., Херсонський пов – 1133  
Кизикерменський, пов., Новоросійська губ. – 3  
Кизиль-яр (Кизляр, Новоолександрівка), с., Мелітопольський пов. – 886, 902  
Кизильбашівка, н.п., Ольвіопольський пов. – 952, 966  
Кизлярське, оз., бас. р. Дніпро, Дніпровський пов. – 151  
Київ, губ.м., Київська губ. – 1, 1023  
Київська, вул., м. Херсон – 2293, 2295, 2296  
Київська, губ. – 920-942, 969-991, 1015, 2308  
Київське, намісництво, Катеринопільський пов. – 8  
Киликіна, бал., Одбідовасилівська вол., Херс. пов. – 1702  
Килияна, хут., Малаївська Друга вол., Тирасп.пов. – 1023  
Килчень, яр, Херсонський пов. – 13, 966, 1449  
Кильчицька, пошт. ст., Дніпровський пов. – 70  
Кингінка (Тингінка), р., Микільська вол., Херс.пов. – 2302  
Кингінські (Киндій(ка, ські), Тенгінські), хут., земля м. Херсона, Херсонський пов. – 1052, 1053, 2299, 2457  
Киндій(ка, ські) (Кингінські, Тенгінські), с., Херсонський пов., Херсонський р-н, Херсонський окр. – 1054, 2452, 2456, 2459, 2464  
Киргизова, бал., Калужька вол., Херсонський пов.– 1052, 1053  
Киргизських казенних татар, земля, Дніпр. пов. – 787, 850  
Киргизських та ногайських татар, земля, Дніпр.пов. – 787  
Киргизиха, ур., Дніпровський пов. – 273  
Киревський, хут., біля н.п. Вавилове, Вавилівська вол., Херсонський пов. – 1054  
Киревський, хут., біля н.п. Киселівка, Вавилівська вол., Херсонський пов. – 1052, 1053  
Киревський, хут., Новоодеська вол., Херсонський пов., Миколаївська обл. – 1052-1054  
Киревського (Чебанка), хут., ек., Вавилівська вол., Херсонський пов. – 1052, 1053, 1197  
Киригольський, яр, Тираспольський пов. – 1026  
Кириків, яр, Новоодеська вол., Херсонський пов. – 1212  
Кирикова, яр., Херсонський пов. – 957  
Кириленка, хут., Дніпровський пов. – 604  
Кирилівка, с., біля с. Верещаки, Катеринопільський пов. – 8  
Кирилівка, біля с. Тарасівка, Катеринопільський пов. – 8  
Кирилівка, н.п., Олександрійський пов.– 948, 966  
Кирилів(ка,ське), с., Мелітопольський пов. – 885, 890, 897-899, 901, 909, 913  
Кирилівка (Курилівка, Новокирилівка), с., Білозерська вол., Херсонський пов. – 1814, 1817, 1818, 1856, 2377  
Кирилова, н.п., Єлисаветградський пов. – 947

Кирилове, с., Катеринославський пов. – 15  
 Кириківка (Кир'якова), хут., Новобузька вол., Херс. пов. – 1054  
 Кирикова (Стоянова), н.п., Захар'їв. вол., Тирасп. пов. – 1023  
 Кирнасівка (Сніжкова Балка, Сніжкове), н.п.,  
 Олександрійський пов. – 944  
 Кирпична, мог., Херсонський пов. – 960  
 Кирпичний, яр, Херсонський, Одеський пов. – 2239  
 Кирсон( Херсон), м., Херсонський пов. – 1713  
 Кир'яківка, хут., с., Херсонський, Одеський пов. – 957, 1050,  
 1052, 1053, 1272  
 Кир'якова (Кириківка), хут., Новобузька вол., Херсонський  
 пов. – 1052, 1053  
 Кир'якова, бал., Олександрійський пов. – 948  
 Кир'якова, хут., Дніпровський пов. – 49  
 Киселівка (Поляцька), с., Вавилівська вол., Херсонський пов. –  
 1052-1054, 1207, 1209, 1214, 1230, 1333, 1334, 1434-1437,  
 1439, 1459, 1460, 1690-1692, 1694-1696, 1700, 1762, 1869,  
 1870, 2056, 2057, 2315, 2419  
 Киселівські (Кислівка), хут., земля м. Херсон, Херсонський  
 пов. – 960, 1052-1054, 2292, 2298, 2299, 2457  
 Кисеоглу, с., Херсонський пов. – 13  
 Кисілів, яр, Тираспольський пов. – 1026  
 Кислівка, с., Катеринопільський пов. – 8  
 Кислівка (Киселівські), хут., с., земля м. Херсон, Музиківська  
 вол., Херсонський пов., Херсонський р-н, Херсонський  
 окр. – 1855, 2456, 2458, 2459  
 Кислівка (Тимівське), н.п., Гофнунгстальська вол.,  
 Тираспольський пов. – 1023  
 Кислик (Воскресенка) с., Бердянський пов. – 48  
 Кислинська, каз.-оброц. стаття, Бердянський пов. – 48  
 Кислиця, лим., бас. р. Дніпро, Дніпровський пов. – 263  
 Кисличеватий, яр, Дніпровський пов. – 153  
 Кисляківка, бал., Херсонський пов. – 960  
 Кисляківка, н.п., Єлисаветградський пов. – 966  
 Кисляк(івка, ове), н.п., біля Бузького лиману, Кисляківська  
 вол., Херс. пов. – 966, 967, 1052-1054, 1055, 1416, 2081  
 Кисляківська, вол., Херс. пов. – 920-942, 969-991, 1052, 1053  
 Кислякова, мог., Херсонський пов. – 960  
 Кислякова (Захарівка), н.п., Єлисаветградський пов. – 952  
 Китови, затоки, бас. р. Дніпро, Дніпровський пов. – 156, 157  
 Китросанівка (Дворянське, Кетрисанівка, Миколаєве,  
 Миколаївка), н.п., Єлисаветградський пов. – 952  
 Кицулів (Новокомісарівський), хут., Малаївська Друга вол.,  
 Тираспольський пов. – 1023  
 Кишинів, губ. м., Бесарабська губ. – 1, 1023  
 Кишнерева (Рогожка), хут., Херсонський пов. – 960  
 Кіабах (Кіабах), с., Євпаторійський пов. – 883  
 Ківа, бал., земля кол. Велика Сейдеминуха, Херс. пов. – 1258  
 Кізельмицьке, гирло, бас. р. Дніпро Білозерська вол.,  
 Херсонський пов. – 960, 1052, 1053  
 Кізії Мис (Кізімис, Кізім Мис, Козій Мис), с., Білозерська  
 вол., Херс. пов. – 960, 966, 1052, 1053, 1054, 1055, 681,  
 1324, 1533, 1556-1571, 1573, 2061-2064, 2124, 2125, 2136-  
 2143, 2173, 2312, 2313, 2334, 2367, 2370-2375, 2383, 2384, 2459  
 Кійкова, бал., Калужська вол., Херсонський пов. – 1438  
 Кілтанівка, н.п., біля н.п. Букаївка, Тираспольський пов. – 966  
 Кільтень, р., Ольвіопольський пов. – 946, 947, 966  
 Кільтень (Надлак, Надлацьк), н.п., Єлисаветград. пов. – 946  
 Кільтень, р., Ольвіопольський пов. – 946, 947, 966  
 Кільчик, с., Дніпровський пов. – 43, 70  
 Кільчень, яр Херсонський пов. – 1067, 1068  
 Кільчик, с., Дніпровський пов. – 43, 70  
 Кімбург(ська) (Кімбурн(ська), Кімбурзька, Кімбурська,  
 Кімбург(ська), фортеця, Збур'ївська вол., Дніпровський  
 пов. – 151, 678, 700, 701, 774  
 Кімет, мог., Дніпровський пов. – 139  
 Кімбурн(ська) (Кімбург(ська), Кімбурн(ська), Кімбурзька,  
 Кімбурська), фортеця, Збур'ївська вол., Дніпров. пов. – 50,  
 51, 149, 152, 232, 399, 400, 401, 677, 680, 774, 869, 1574  
 Кінбурнська, каз.-оброц. стаття, Збур'ївська вол.,  
 Дніпровський пов. – 401, 1574  
 Кінбурського військового гарнізону, земля, Дніпр. пов. – 677  
 Кіндратівка, н.п., Олександрійський пов. – 966  
 Кіндратівка (Кіндратське, Кондратських), н.п.,  
 Тираспольський, Ананьївський пов. – 1023, 1025  
 Кіндратське, н.п., біля хут. Коморники, Ананьїв. пов. – 953  
 Кіндратське (Кондратських, Кіндратівка), н.п., біля р.

В.Куяльник, Тираспольський, Ананьївський пов. – 953, 967  
 Кінецьпіль, с., м-ко, Богопільський, Балтський пов. – 5, 7, 951  
 Кінецьпіль, передмістя м-ка Кінецьпіль, Балтський пов. – 951  
 Кінна, вул., м. Херсон – 2293  
 Кінська, бал., Єлисаветградський пов. – 951  
 Кінська (Ташлик, Чорний Ташлик), р., Єлисаветград. пов. – 966  
 Кінська Ступа, р., бас. р. Дніпро, Старошведська вол.,  
 Херсонський пов. – 2391, 2392  
 Кінський Завод (Кінський Загін), хут., Великоолександрівська  
 вол. – 1052, 1053  
 Кінський Загін (Кінський Завод), хут., Качкарівський р-н,  
 Херсонський окр. – 2459  
 Кісточеве, н.п., Олександрійський пов. – 946  
 Кістельниця (Ексапоритівка, Костельниці, Перушор,  
 Перешори), н.п., Тираспольський пов. – 955, 1023  
 Кітайгород, н.п., Київська губ. – 943  
 Кітроси, н.п., Подільська губ. – 964  
 Кічкас, ур., Катеринославський пов. – 15  
 Кіштельниця (Онилова), н.п., Ананьївський пов. – 953  
 Кіштельниця (Онилівка, Онилова, Сорочина), н.п.,  
 Ананьївський пов. – 955  
 Кіштельниця (Онилова, Унтилова), н.п., Ананьїв. пов. – 953  
 Кіштельниця (Онилова, Чебана), н.п., Ананьїв. пов. – 953  
 Кіяхбах (Кіабах), с., Євпаторійський пов. – 883  
 Кладовище, мог., земля кол. Львове, Херсонський пов. – 1684  
 Кладовищенська (Всіх святих), церква, м. Херсон – 2293  
 Кладько, р., бас. р. Дніпро, Старошвед. вол., Херс. пов. – 1378  
 Кларинівка, хут., Херсонський пов. – 960  
 Кларівка, дол., Дніпровський пов. – 631, 632, 666, 670  
 Кларівка, с., Дніпровський пов. – 51, 140, 329, 402, 403, 485-  
 491, 550, 571, 623-625, 627-631, 638-640, 643, 645-648, 671,  
 721, 722, 824, 826, 855, 861, 869, 2459  
 Кларівська, церковна земля, Дніпровський пов. – 138  
 Кларівсько-Костогризівське, зем. товариство  
 Голопристанський р-н, Херсонський окр. – 2459  
 Клевчиха (Кравчиха), зат., бас. р. Дніпро, Дніпр. пов. – 157  
 Клейн-Бергдорф (Мале Колосове), Глікстальська вол.,  
 Тираспольський пов. – 1023  
 Клейн-Лібенталь (Мала Акаража, Малий Лібенталь, Малий  
 Лібінгаль), нім. кол., Тираспольський пов. – 1027  
 Клейн-Нейдорф, нім. кол., Новопетрівська вол.,  
 Тираспольський пов. – 1023  
 Клейн-Нейдорф, хут., Новобуз. вол., Херс. пов. – 1052-1054  
 Клейн-Фельд, хут., Широкив. вол., Херсон. пов. – 1052-1054  
 Клеменове, болото, Перекопський пов. – 18  
 Клементинівка (Петровського), н.п., Тираспольський пов. – 955  
 Кленове, н.п., Київська губ. – 946  
 Клепатського (Дружелюбівка), н.п., Єлисаветград. пов. – 946  
 Клепатського, хут., Єлисаветградський пов. – 946  
 Клечанівська, бал., земля посада Богоявленськ, Херсонський  
 пов. – 1052, 1053  
 Климівка, слобода, Подільська губ. – 951  
 Климівське (Адобаша, Микільське), н.п., Єлисавет. пов. – 952  
 Климове, оз., бас. р. Дніпро, Микільська вол., Херсонський  
 пов. – 1688, 2037, 2038  
 Клин, ур., Дніпровський пов. – 404  
 Клин, дача, Дніпровський пов. – 318  
 Клин, діл., Дніпровський пов. – 443, 488-491  
 Клинове, сел., Одбідовасилівська вол., Херс. пов. – 2093  
 Клинци, н.п., Єлисаветградський пов. – 948, 966  
 Клітка, бал., Ананьївський пов. – 956  
 Клоппера (Нісса), н.п., Малаївська Друга вол.,  
 Тираспольський пов. – 1023  
 Клостердорф (Клостендорф, Клостердорф, Клостерф, Костирка,  
 Стендорф), нім. кол., Старошведська вол., Херсонський  
 пов. – 961, 2391, 2392  
 Клостердорфська, земля, Старошвед. вол., Херсон. пов. – 2192  
 Клостердорф (Клостердорф, Клостендорф, Клостерф, Костирка,  
 Стендорф), нім. кол., Старошведська вол., Херсонський  
 пов. – 1052-1054, 1575-1577, 1833, 1834, 2190, 2391-2395  
 Клоткова, бал., Новомиколаїв. вол., Херсон. пов. – 1052, 1053  
 Клочків, хут., Олександрійський пов. – 944  
 Клушинська, вул., м. Херсон – 2293, 2295, 2296  
 Клюкова, хут., Тираспольський пов. – 10  
 Ключанівка, н.п., Олександрійський пов. – 966  
 Ключева, с., Каховський р-н, Херсонський окр. – 2460  
 Клязьма, р. – 1

Кнеживичеве (Княжівка), н.п., Тираспольський пов. – 1042  
Кнейслера, хут., Кронауська вол., Херсон. пов. – 1052, 1053  
Кнура, хут. – 610  
Княжевича, хут., Одеський пов. – 957  
Княже, с., Катеринопільський пов. – 8  
Княжи (Красносілля), Олександрійський пов. – 944  
Княжівка (Кнеживичеве), н.п., на березі Тілігульського лиману, Тираспольський, Одеський пов. – 956, 966  
Княжівка, хут., Одеський пов. – 956  
Княжівка (Моренкова, Олександрівка), хут., Одес.пов. – 956  
Князь-Григорівка (Панські Каїри, Північні Каїри), с., Дніпровський пов., Горностаївський р-н, Херсонський окр.– 51, 143, 250, 251, 255, 256, 328, 405-408, 518, 692, 1052, 1053, 1505, 1506, 1507, 2459  
Князь-Григорівська, вол., Дніпров. пов. – 249, 251, 252, 407  
Князь-Іванівка (Кам'янка), с., Верхньодніпр. пов. – 1052, 1053  
Кобзарина, хут., Дніпровський пов. – 232  
Кобзарівка, н.п., Олександрійський пов. – 944, 1015  
Кобзаря А., хут., Любомирська вол., Херс.пов.–1052, 1053  
Кобзаря В, хут., Любомирська вол., Херс. пов – 1052, 1053  
Кобзаря Є, хут., Любомирська вол., Херс. пов. – 1052, 1053  
Кобзаря О, хут., Любомирська вол., Херс. пов.–1052, 1053  
Кобизка, ур., Дніпровський пов. – 273  
Кобила, хут., Малаївська Друга вол., Тирасп. пов. – 1023  
Кобила (Реймарів), хут., Малаївська Друга вол., Тираспольський пов. – 1023  
Кобила, яр, Глікстальська вол., Тирасп.пов. – 1026,1030  
Кобила, яр, Кисляківська вол., Херсонський пов. – 1055  
Кобильне, н.п., біля м.Миколаїв, Херсонський пов. – 966  
Ковильне(ня) каз.-обр. стаття, Великоолександрівська вол., Херсонський пов. – 1094-1097, 1160, 1536,1578-1580  
Кобильня (Глибока Кобильня), бал., Великоолександрівська вол., Херсонський пов.– 1094, 1097, 1320, 1578, 1579, 2179  
Кобильня (Суха Кобильня, Шестерня), бал., Широківська вол., Херс. пов.– 954, 1049, 1052, 1053, 1056, 1077, 1861  
Кобиліянівка, н.п., Олександрійський пов. – 944, 1015  
Кобиліянка, с., Катеринопільський пов. – 8  
Кобиліяче, оз., бас. р. Дніпро, Качкарівська вол., Херсонський пов. – 1507,1509  
Кобиліячий о., бас. р. Дніпро, Олександрійський пов. – 944  
Коблевський, хут., Одеський пов. – 959  
Коблеве (Коблівка, Коблівка, Троїцьке), м-ко, Одес. пов.- 959  
Коблівка (Анатолівка), н.п., Одеський пов. – 959  
Коблівка (Коблеве, Коблівка, Троїцьке), н.п., Херсонський пов. – 1067, 1068, 2252  
Коблівка (Коблеве, Коблівка, Троїцьке), с., Херс. пов. – 2252  
Кобцове-Шамед, хут., Дніпровський пов. – 51  
Кобця, хут., Дніпровський пов. – 409  
Кобчин, хут., Дніпровський пов. – 305  
Ковалева, мог., Херсонський пов. – 954  
Ковалевського (Новокатеринівка), н.п., Ананів. пов. – 956  
Ковалева, хут., Єлисаветградський пов. – 952  
Ковалевського (Рубановича), н.п., Ананівський пов. – 955  
Коваленко і К., пристань, м. Херсон – 2293  
Ковалиха, н.п., Київська губ. – 943  
Ковалиха, ур., Дніпровський пов. – 273  
Ковалів, під, Великоолександрівська вол., Херс. пов. – 1244  
Ковалів, хут., Єлисаветградський пов. – 952  
Ковалівка (Леонопіль), н.п., Одеський пов. - 959  
Ковалівка, н.п., Петровірівська вол., Тирасп. пов. – 1023  
Ковалівка (Гембича), н.п., Єлисаветград. пов. – 947, 966, 2308  
Ковалівка (Маломар'янівка), н.п., Малігонівська вол., Тираспольський пов. – 1023  
Ковалівка (Мовчанівка), н.п., Єлисаветградський пов. – 947  
Ковалівка (Шостаківка), м-ко, Херсонський, Одеський пов.– 957, 1026, 1050, 1052-1054, 1229, 1272, 2239, 2250  
Ковалівка, пристань, Одеський пов. – 920-923  
Ковалівка, хут., Єлисаветградський пов. – 952  
Ковалівська, вол., Одеський пов. – 920-942, 969-991  
Ковальова, бал.,Олександрійський пов. – 948  
Ковальова, бал., Єлисаветградський пов. – 951  
Ковальова, хут., Ананівський пов. – 953  
Ковальова, хут., Єлисаветградський пов. – 951  
Ковальова, хут., Кам'янська, Покров. вол., Херс. пов. – 1606  
Ковальська, вул., м. Херсон – 2293, 2295, 2296  
Ковальське, н.п., Ананівський пов. – 955  
Ковальських (Семенівка), хут., Петровірівська вол., Тираспольський пов. – 1023  
Ковальської, хут., Ананівський пов. – 955  
Ковансько-Самбурського (Мар'янівка), н.п., Одес. пов. – 959  
Кованька, ек., Дніпровський пов. – 64  
Кованька, сел., Скадовський р-н, Херсонський окр. – 2459  
Кованьки, хут., Тираспольський пов. – 1041  
Ковача(ва) (Антонівка), н.п., Новопетрівська вол Тираспольський пов. – 223, 958  
Ковачів (Ніс-Блюменталь), хут., Новопетрівська вол., Тираспольський пов. – 1023  
Ковбасна, н.п, Подільська губ. – 964  
Ковель, заліз.ст., біля м. Люблін – 1  
Ковжа, р., біля м. Вологда – 1  
Ковно, губ. м. – 1  
Коврага, оз., бас. р. Дністер, Тираспольський пов. - 958  
Ковтуновський, хут., Мелітопольський пов. – 914  
Ковтуновського, хут., Вавилівська вол., Херс. пов. – 1766  
Ковтушин, яр, Олександрійський пов. – 944  
Когана (Лихмана), хут., Великоолександрівська вол., Херсонський пов. – 1052, 1053  
Коган, хут., Великоолександр. вол., Херс. пов. – 1052, 1053  
Когарлик (Андреусове, Вікторштадт, Кагарлик, Маркове), н.п., Єлисаветградський пов. – 946  
Когарлик (Кагарлик), р., Єлисаветградський пов. – 946  
Когенли бал., Дніпровський пов. – 69, 570  
Когенли (Воскресенк, Когунле), с., Дніпров. пов. – 51, 68, 69  
Когенли, ур., Дніпровський пов. – 410, 426, 432, 813  
Когенли, хут., Дніпровський пов. – 61, 812  
Коген, хут., земля м. Миколаїв, Херсонський пов. – 1052, 1053  
Когильник, р., Ізмаїльський пов. – 2458 зв.  
Когунле (Воскресенка, Когенли), с., Дніпровський пов.– 68  
Когутівка (Когутівка), н.п, Єлисаветградський пов. – 946  
Когутівка (Кугутівка), н.п, Єлисаветградський пов. – 946  
Кодима, с., Ольгопільський пов. – 9  
Кодима, бал., Троїцько-Сафонівська вол., Херсонський пов. – 966, 1052, 1058, 1878, 2021  
Кодимка (Петрівка), н.п., Єлисаветградський пов. – 951  
Кодимка (Петрова), н.п., Ананівський пов. – 965  
Кодима, хут., Володимирівська вол., Херсон. пов.– 1052, 1053  
Кодима, р., Богопільський, Ананівський пов. – 7, 928-942, 966, 977, 980-984, 1025, 1878  
Кодимська (Стенбок-Фермора), ек., Троїцько-Сафонівська вол.– 1052, 1053  
Кодинцеве, с., Катеринославський пов. – 15  
Кодинцівка, бал., Одеський пов. – 959  
Кодинцівка, р., Одеський пов. – 959  
Кожарки, н.п., Олександрійський пов. – 944  
Кожушкина, хут., Михайлівська вол., Херсон. пов.– 1052, 1053  
Кожушківа, бал., Кам'янська вол., Херсонський пов. – 954, 1052, 1053  
Козавчик, н.п., Подільська губ. – 950  
Козака(ків) (Брашевана), хут., Гофнунгстальська вол., Тираспольський пов. – 955, 1023  
Козаків (Бейтельсбахера), хут., Гофнунгстальська вол., Тираспольський пов. – 1023  
Козаків, яр, Золотобалківська вол., Херсонський пов. – 1775  
Козак (Козацька(ке), р., бас. р., Дніпро, Херсонський пов. – 1220, 1760, 1923-1925, 1952, 2460  
Козариха, бал., Дніпровський пов. – 782  
Козарів, яр, Дніпровський пов. – 153  
Козарня (Казарми), н.п., Єлисавет., Олександр. пов. – 948, 967  
Козарня, хут., Київська губ. – 943  
Козатенка, хут., Дніпровський пов. – 605  
Козацька, бал., Єлисаветградський пов. – 946  
Козацька, бал., Олександрійський пов. – 948  
Козацька, вол., Херсонський пов. – 920-942, 969- 991, 1052  
Козацька, вул., м. Херсон – 2293, 2295, 2296  
Козацька, дол., Козацька вол., Херсонський пов. – 1585  
Козацька (Трубецького), ек., Козацька вол., Херсонський пов. – 1052, 1053, 1220  
Козацька(ке)(Козак), р., бас.р. Дніпро, Херс. пов. – 961, 1055, 1323, 1424, 1425,1520, 1581-1584, 1682, 1684, 1757, 1759  
Козацьке, с., Катеринопільський пов. – 8  
Козацьке, с., Козацька вол., Херсонський пов., Бериславський р-н, Херсонський окр. – 22, 23, 395, 961, 967, 1052-1055, 1121, 1131, 1133, 1141, 1142, 1189, 1190, 1193, 1581-1585, 1757, 1759, 1923-1925, 2083, 2084, 2087, 2093, 2213, 2214,

2340, 2342, 2453, 2450  
Козацьке, н.п., Подільська губ. – 950  
Козацьке, пристань, Херсонський пов. – 920-923  
Козацький, хут., Єлисаветградський пов. – 946  
Козацький (Козача, бал.), яр, Козацька вол., Херс. пов. – 966  
Козацькі казарми, м. Херсон – 2293  
Козача (Козацький), бал., Козацька вол., Херс.пов. – 2213  
Козаче-Лагерське, сел., Горностаївський р-н, Херс. окр. – 2459  
Козачий, кордон, Дніпровський пов. – 774  
Козачий, яр, Козацька вол., Херсонський пов. – 1581, 2214  
Козачий Ріг, яр, біля н.п. Панкратівка, Ольвіоп. пов. – 966  
Козачий Яр, бал., Богопільський, Ананьїв. пов. – 7, 953  
Козачинка, хут., Подільська губ. – 950  
Козачих Лагерів, земля, Олешківський р-н, Херс. окр. – 2460  
Козачі, мог., Єлисаветградський пов. – 951  
Козачі Лагері, с., Козачелагерська вол., Дніпровський пов. – 18, 49, 51, 161-163, 171, 349, 350, 358, 369-372, 520, 521, 526, 528, 530, 604, 606, 608, 610, 679, 741, 750, 756, 777, 794, 1052-1054, 1450, 1481, 2030-2034, 2037-2039, 2209, 2450, 2459, 2460  
Козачелагерська, вол., Дніпровський пов. – 2449, 2450  
Козачелагерські, хут., Дніпровський пов. – 51  
Козельське (Миколаївка, Миколаївка Перша), с., Миколаївська Перша вол., Херсонський пов.– 1052, 1053  
Козеневата, бал., Херсонський пов. – 954  
Кози (Каза, Казе,Кази), с., Херсонський пов. – 2252  
Козина, бал., Херсонський пов. – 952  
Козинків, колодязь, Тираспольський пов. – 1024  
Козинцова, хут., Дніпровський пов. – 49  
Козирева, бал., Єлисаветградський пов. – 263  
Козирів, яр, Новоросійська губ. – 2  
Козирівка, бал., Олександрійський пов. – 948  
Козирівка, н.п., біля н.п. Колинівка, Єлисаветград. пов. – 966  
Козирка, хут., Одеський пов. – 1052, 1053  
Козирський (Костирська(кий), яр, Старошведська вол., Херсонський пов. – 2393  
Козій Мис (Кізій Мис, Кізим Мис, Кізімис), с., Білозерська вол., Херсонський пов. – 1147, 1151, 1153  
Козла, хут., Дніпровський пов. – 605  
Козлиха, оз., Білозерська вол., Херсонський пов. – 1556  
Козлишин, хут., Тираспольський пов. – 956  
Козлівка (Новофедорівка), Олександрійський пов. – 944  
Козлівка (Ней-Ельзас, Перекрестова), н.п., Євгенівська вол., Тираспольський пов. – 956, 1023  
Козлов, заліз.ст. – 1  
Козлове, оз., бас. р. Дніпро, Старошведська вол., Херсонський пов.– 2391, 2392  
Козловська, бал., Одеський пов. – 957  
Козловського, хут., Єлисаветградський пов. – 952  
Козмак, р., бас. р. Дніпро, Херсонський пов. – 1 054  
Козьмиха, ур., Дніпровський пов. – 273  
Козюри, хут., Заградівська вол., Херсонський пов. – 1052, 1053  
Козяча, бал., Одеський пов. – 955  
Козяча, бал., Ананьївський пов. – 965  
Койкове с., Дубівська вол., Тираспольський пов. – 1023  
Койчі(че) (Койчі, Новосергіївка), с., Дніпр. пов. – 51,68 69  
Койчі (Койчі(че), Новосергіївка), с., Дніпр.пов. – 68  
Кокан, протока, бас. р. Дніпро, Херсонський окр. – 2460  
Кокон, оз., бас.р. Дніпро, Козацька вол., Херс. пов. – 1220  
Колва, р. – 1  
Колели, с., Феодосійський пов. – 917  
Колендове (Краснопіль), н.п., Ольвіопольський пов. – 965  
Колендове (Миколаївка), хут., Ананьївський пов. – 965  
Колесникова, трактир, Олександрійський пов. – 948  
Колесниченка, хут., Захар'ївська вол., Тирасп. пов. – 1023  
Коливаївка, р., притока р. Ятрань, Богопільський пов. – 7  
Коліванка, с., Богопільський пов. – 7  
Колкотова, бал., Тираспольський пов. – 958  
Колмазівські, хут., Єлисаветградський пов. – 951  
Колмидькі, колодязі, Мелітопольський пов. – 899  
Колмогорів (Карцогора), хут., Демидівська вол., Тираспольський пов. – 956, 1023  
Коловорот, р., бас. р. Дніпро, Кизикерменський пов. – 3  
Кологлія (Калаглія), бал., біля н.п. Колосівка, Херс. пов. – 956  
Кологлія, н.п., Ананьївський пов. – 956  
Кологрій, яр, Херсонський пов. – 1050  
Колодисте, с., Катеринопільський пов. – 8, 946  
Колодистий, р., Київська губ. – 946  
Колодові, о-ви, бас. р. Дніпро, Київська губ. – 944  
Колодична, р., Київська губ. – 946  
Колодувата, бал., Олександрійський пов. – 948  
Колодязі, хут., Одеський пов. – 957  
Колодязі, (Софіївка), хут., Одеський пов. – 957  
Колодязна(ний), бал., Качкарівська вол., Херс. пов. – 1052, 1053, 1543, 1547, 1550-1552, 1586, 1596, 1973, 2114, 2123  
Коодязна, вул., м. Херсон – 2293, 2295, 2296  
Коломатине, н.п., Тираспольський пов. – 1033, 1034  
Коломійцева, бал., Ананьївський пов. – 953  
Коломійцева, лощ., Козацька вол., Херсонський пов. – 1122  
Коломійцева, хут., Олександрійський пов. – 1052, 1053  
Коломійцева (Никитч), хут., Новопетрівська вол., Тираспольський пов. – 1023  
Коломійцеве, залізничний роз'їзд, Криворізька вол., Херсонський пов. – 1052, 1053  
Коломійцеве, с., Катеринославський пов. – 15  
Коломійчеви та ін., хут., земля м. Херсона, Херсонський пов.– 1052, 1053  
Колонтаєва (Антонівка), н.п., Ананьївський пов. – 953  
Колонтаєва (Донцева), н.п., Тираспольський пов. – 958  
Колонтаїв (Калантаїв, Калантаєве), н.п., Олександр. пов. – 944  
Колончак (Каланчак), с., Дніпровський пов. – 163, 200, 202, 229, 230, 241, 306, 320, 421, 777, 799, 801, 849  
Колончак (Каланчак), р, Дніпровський пов. – 306, 753, 755  
Колончак, хут., Дніпровський пов. – 847  
Колончакський, лим., Дніпровський пов. – 232  
Колосівка, ст., Півд.-Зах. заліз., Одеський пов. – 920-923  
Колосова (Бергдорф, Бергсдорф, Бергталь, Борхталь), нім. кол., Глікстальська вол., Тираспольський пов. – 955, 1023  
Колотівка(ська) (Скарбна), бас. р. Дніпро, Херсонський пов. – 954, 1232, 1233, 1725, 1727  
Колпака, хут., Миколаїв. Перша вол., Херсон. пов.– 1052, 1053  
Колпаків, хут., Миколаїв. Перша вол., Херсон.пов.– 1052, 1053  
Колтуна, хут., Дніпровський пов. – 605  
Колударів (Корудорова, Колудоровський), яр, Тираспольський пов. – 1028  
Колудоровський (Колударів, Курудорова), яр, Тираспольський пов.– 1032  
Колудор, р., Тираспольський пов. – 966  
Колчанова, ек., Дніпровський пов.– 1052, 1053  
Кольніболото (Кальніболота, Кальніболот,П'ята рота), н.п.,Єлисаветградський пов.– 946  
Кольцова, хут., Дніпровський пов. – 411, 432, 495, 691, 813  
Колшоки, заліз. ст. – 1  
Кокан, о., бас.р.Дніпро, Бериславський р-н, Херс. окр.– 2460  
Комарашева (Урсати), н.п., Ананьївський пов. – 965  
Комаренка, хут., Микільська вол., Херс. пов. – 1052, 1053  
Комарів, уступ, бас. р. Дніпро, Золотобалківська вол., Херсонський пов. – 2337, 2338  
Комарів(ка, ський), яр, земля кол. Касель, Тираспольський пов. – 955, 958,966, 1024 1026, 1033, 1034, 1039  
Комарівка (Гальченка), н.п., Ольвіопольський, Ананьївський пов. – 953, 966  
Комарівка (Касель, Касьсель), нім. кол., Касельська вол., Тираспольський пов. – 955, 1023  
Комарівка, оз., бас. р. Дністер, Тираспольський пов. – 958  
Комарівка, хут., Київська губ. – 943  
Комарівка, хут., Росіянівська вол., Тирасп. пов. – 955, 1023  
Комарівка, с., Качкарівська вол., Херсонський пов., Херсонський окр., Качкарівський р-н.– 966, 1052-1055, 1354, 1543, 1544, 1549, 1551, 1552, 1554, 1586-1596, 1599, 1876, 1973, 2049-2051, 2114, 2123, 2459  
Комарівська, вол., Тираспольський пов. – 920-923  
Комарліве (Журівка), н.п., Єлисаветградський пов. – 946  
Комарьова, р. – 10  
Комерційний, порт, м. Миколаєв, Херсон. пов. – 1052, 1053  
Комисарівка, с., Катеринославський пов. – 15  
Комишанка, с., Катеринославський пов. – 15  
Комишанський, хут., Дніпровський пов. – 734  
Комишове, оз., бас. р. Дніпро, Старошведська вол., Херсонський пов. – 2391, 2392  
Комишувате (Бутовського), н.п., Єлисаветградський пов.– 952  
Комишувате (Ристочева), н.п., Єлисаветградський пов. – 952  
Комишувата, р., Єлисаветградський пов. – 952  
Комишувате, оз., бас. р. Дніпро, Дніпровський пов. – 149, 151



- Комишуватенське, оз., бас. р. Дніпро, Дніпр. пов. – 149, 151  
 Комиш, сарай, Дніпровський пов. – 800  
 Коморники, н.п., Ананьївський пов. – 953  
 Компанівка (Титове), н.п., Єлисаветград. пов. – 952, 966, 967  
 Компанієвська, вол., Єлисаветград. пов. – 920-942, 969-991  
 Компанієвська, бал., Єлисаветградський пов. – 951  
 Комрат (Конрат, Конграт), с., Дніпровський пов. – 68  
 Комстадіуса, ек., Микільська вол., Херс. пов. – 1052, 1053  
 Комстадіуса, хут., Микільська вол., Херс. пов. – 1052, 1053  
 Комстадіуса, хут., Одбідовасилів. вол., Херс. пов. – 1052, 1053  
 Комшева, масток, Єлисаветградський пов. – 946  
 Конай (Канай, ), яр, Тираспольський пов. – 1024  
 Конграт (Комрат, Конрат), с., Дніпровський пов. – 168  
 Кондарів, р., Київська губ. – 946  
 Кондратівська, вол. Ананьївський пов. – 920-942, 969-991  
 Кондратівський, хут., Олександрійський пов. – 944  
 Кондратських (Кіндратівка, Кіндратське), н.п., Тираспольський пов. – 966  
 Кондрина, бал., Новомиколаївська вол., Херсонський пов. – 954, 1052, 1053, 1789  
 Коневського (Бугайівка), н.п., Ананьївський пов. – 953  
 Конка (Конська) р., Дніпровський пов. – 9, 10, 15, 21-23, 39, 49, 51, 54, 55, 87-91, 157, 183, 252-255, 258, 263, 266, 346, 387, 433, 525, 528, 603, 605, 606, 612, 723, 777, 794, 928-942, 960, 961, 977-984, 1052-1054, 1059, 1129, 1148, 1152, 1215, 1378, 1483, 1575, 1576, 1688, 1760, 1813, 2036-2038, 2041, 2190, 2254, 2257, 2293, 2295, 2296, 2299, 2394, 2460  
 Конка-Довгенький (Прогной), лим., бас. р. Дніпро, Херсонський пов. – 960  
 Конка-Москаль, р., бас. р. Дніпро, Дніпровський пов. – 189  
 Коновалів, яр, Одеський пов. – 956  
 Коновалова, бал., Олександрійський пов. – 948  
 Коновалове (Коновалів), оз., бас. р. Дніпро, Дніпровський пов. – 153, 156, 157, 160  
 Конопельова (Розенфельд), н.п., Євгенівська вол., Тираспольський пов. – 1023  
 Конопляна, бал., Привільнянська вол., Херсонський пов. – 1052, 1053  
 Коноплянка, н.п., Київська губ. – 943  
 Коноплянка, р., Єлисаветградський пов. – 947  
 Конопотка, р., Олександрійський пов. – 1015  
 Конрат (Комрат, Конграт), с., Дніпровський пов. – 68, 69, 168  
 Конрат, с., Дніпровський пов. – 167  
 Конрат-Казуат-Арслар(н)-Гази-Чурук(ська,ське),(Конрат-Казуатськ(ська), каз.обр.стаття, Дніпровський пов. – 412-416, 484  
 Константинополь, м. – 1  
 Консулівка (Розорівка, Консурівка) ек., Качкарівська вол., Херсонський пов. – 1052-1054  
 Консурівка (Консулівка, Розорівка) с., Качкарівська вол., Херсонський пов. – 1823, 1973, 2123  
 Конська( Конка ), р., бас. р. Дніпро, Дніпров. пов. – 9, 10, 15, 21-23, 39, 49, 51, 87, 89, 153, 156-158, 160-163, 221, 250, 259, 260, 262, 272, 302, 323, 343, 395, 407, 520, 521, 681, 782, 905, 906, 966, 968, 1055-1057, 1215, 1448, 1450, 1481, 1501-1509, 1581-1583, 1731-1733, 1757, 1759, 1760, 1922, 2030-2034, 2049-2051, 2073, 2074, 2192, 2209, 2298, 2337, 2338, 2380, 2391-2393, 2395, 2447, 2448, 2456 зв., 2457  
 Концеба, н.п., Подільська губ. – 950  
 Конюшки, с., Миколаївська Перша вол., Херс. пов. – 1052-1054  
 Коляєвих, хут., Білозерська вол., Херсон. пов. – 1052, 1053  
 Кооператива виноградарів, земля, біля н.п. Британи, Каховський р-н, Херсонський окр. – 2459, 2460  
 Копанець, яр, Тираспольський пов. – 1039  
 Копаниці, кошара, Качкарівська вол., Херсонський пов. – 1052, 1053  
 Копаниці, хут., Великоолександрівська вол., Херс. пов. – 1103  
 Копані, ст., Півд. заліз., Херсонський пов. – 920-923  
 Копані, с., Дніпровський пов. – 304  
 Копані, с., Дніпровський пов. – 2030-2034, 2209  
 Копані(нь) (Знам'янка, Покровськ(ке, ий), Покровський Посад-Покровськ), посад, Покровська вол., Херсонський пов. – 13, 1052-1054, 1195, 1224, 1855, 1856, 2124, 2292, 2299, 2321, 2377, 2401, 2457  
 Копані, під, Великоолександр. вол., Херсон. пов. – 1094, 1097  
 Копані хут., Ананьївський пов. – 965  
 Копанка, бал., Ананьївський пов. – 953  
 Копанка, н.п., Бессарабська губ. – 1023  
 Копанка, р., Київська губ. – 947  
 Копанка, хут., Єлисаветградський пов. – 946  
 Копанка (Шіфмахера), н.п., Понятів. вол., Тирасп. пов. – 1023  
 Копанки, н.п., біля н.п. Ерделівка, Ольвіопольський, Єлисаветградський пов. – 947, 966  
 Копанська, мог., Дніпровський пов. – 305  
 Копанського, хут., Дніпровський пов. – 304  
 Копашли, хут., Дніпровський пов. – 757  
 Копейкина, с., Катеринославський пов. – 15  
 Копейкина, н.п., Малігонівська вол., Тираспольський пов. – 955, 966, 1023  
 Копенкувате (Купейкувате), н.п., Київська губ. – 946  
 Копилівка (Копилове), с., Катеринославський пов. – 15, 153, 2113, 2264, 2265  
 Копилове (Копилівка), с., Катеринославський пов. – 1725  
 Копиткіна, н.п., Понятівська вол., Тирасп. пов. – 958, 1023  
 Копійчина, н.п., Київська губ. – 943  
 Корабельна (Вільхова, вільхова, Вільховий Дніпро, Новий), р., бас. р. Дніпро, Херсонський пов. – 1731-1733, 2298, 2299  
 Корабельна (Корабка), р., бас. р. Дніпро, Білозерська вол., Херсонський пов. – 5, 6, 30, 1154, 2456 зв., 2457  
 Корабельна, р., Єлисаветградський пов. – 951, 966  
 Корабельне (Іванівка), н.п., Ананьївський пов. – 951  
 Корабельний, о., бас. р. Півд. Буг, Єлисаветград. пов. – 951  
 Корабельний, хут., Білозерська вол., Херс. пов. – 960, 1052  
 Корабка (Корабельна), р., бас. р. Дніпро, Білозерська вол., Херсонський пов. – 960  
 Корбе, хут., Ананьївський пов. – 965  
 Корбина (Корбівка), н.п., Олександрійський пов. – 966  
 Корбівка (Олексіївка), н.п., Олександрійський пов. – 948  
 Корбівка (Корбина), н.п., Олександрійський пов. – 1015  
 Кордашеве (Миколаївка), н.п., Єлисаветградський пов. – 947  
 Кордонний, о., бас. р. Дніпро, Херсонський пов. – 960  
 Корениха, пристань, Одеський пов. – 920-923  
 Корениха, с., Одеський пов. – 13, 967  
 Корениха, р., Херсонський пов. – 966, 1229  
 Коренихівська, вол., Одеський пов. – 920-942, 969-991, 1013  
 Корениха (ська), бал., Одеський пов. – 957  
 Коренка, хут., Дніпровський пов. – 182  
 Коренувата, бал., Криворізька вол., Херсонський пов. – 1617  
 Коренуватська, копальня, Верхньодніпровський пов. – 1054  
 Коржева (ве), н.п., Київська губ. – 946  
 Коржеве, н.п., Лунгів. вол., Київська губ. – 1023, 1024, 1040  
 Коржеве, н.п., Бессарабська губ. – 1023  
 Корженка, хут., Великоолександрів. вол., Херс. пов. – 1245  
 Коржиківка, бал., Ананьївський пов. – 953  
 Коржовий Кут, с., Катеринопільський пов. – 8, 946  
 Користівка, ст., Півд. заліз., Олександр. пов. – 920-923  
 Користівка (Фугарова), н.п., Олександр. пов. – 948, 966, 967  
 Користівка, р., Олександрійський пов. – 948  
 Користівка, яр, Олександрійський пов. – 948  
 Коритна, зат., бас. р. Дніпро, Олександрійський пов. – 1017  
 Коритине (Коритине), с., Катеринопільський пов. – 8  
 Коритне, с., Богопіл. пов., Єлисаветградський пов. – 7, 951  
 Коритне, н.п., Подільська губ. – 950  
 Коритне (Корот(не), н.п., Тираспольський пов. – 10, 966, 1026, 1032, 1044  
 Коричьке (кого) (Оленівка), н.п., Малаївська Друга вол., Тираспольський пов. – 955, 966, 1023  
 Коричького, скотарня, Тираспольський пов. – 955  
 Коркіна та ін., хут., Золотобалків. вол., Херс. пов. – 1052, 1053  
 Корнея, хут., Дніпровський пов. – 605  
 Корнетівка (Петрівка, Петровичі), н.п., Ананьїв. пов. – 953  
 Корнілівка (Симонова), н.п., Михайлівська вол., Херсонський пов. – 954, 1052-1054, 1824  
 Корніве(івка)(Кандиби, Петрівка), н.п., Ананьївський пов. – 956, 1023  
 Корнівка (Кандиби), хут., Ананьївський пов. – 956  
 Корнілових, хут., біля н.п. Катеринівка, Михайлівська вол., Херсонський пов. – 1052, 1053  
 Корнілових, хут., біля н.п. Ганнівка, Михайлівська вол., Херсонський пов. – 1052, 1053  
 Корніловича (Шеліста), хут., Петровірів. вол., Тирасп. пов. – 1023  
 Коробки (Бредихіної), хут., Балацьків вол., Херс. пов. – 1052, 1053  
 Коробчине (Коровчине), н.п., Єлисаветградський пов. – 947  
 Корован, бал., Єлисаветградський пов. – 952

Корован, р., Одеський пов. – 1014  
 Коровкин, яр, Качкарівська вол., Херсонський пов. – 2052  
 Короводина, ек., Дніпровський пов. – 867  
 Коровчине (Коробчине), н.п., Єлисаветград. пов. – 966  
 Коронівка, с., Ольгопільський пов. – 9  
 Королева, ек., Балацьківська вол., Херс. пов. – 1052, 1053  
 Королева, хут., Антонівська вол., Херс. пов. – 1052, 1053  
 Королевих, хут., Тягинська вол., Херсонський пов. – 1345  
 Королівка, ст., Півд. заліз., Олександрійський пов. – 920-923  
 Короліна, н.п., Одеський пов. – 963  
 Короля, хут., Одбідовасилівська вол., Херс. пов. – 1052, 1053  
 Короля, ек., Тягинська вол., Херсонський пов. – 1052, 1053  
 Короля, хут., Тягинська вол., Херсонський пов. – 1052, 1053  
 Коропівка, хут., Київська губ. – 944  
 Корочин, хут., Олександрійський пов. – 944  
 Коростелева, хут., Херсонський пов. – 960  
 Коротасва (Нововасилівка), н.п., Ананьївський пов. – 965  
 Коротине (Коритине), н.п., Єлисаветградський пов. – 946  
 Коротка, бал., Великоолександрів. вол., Херс. пов. – 1352, 1353  
 Корот(не) (Коритне), н.п., Тирасп. пов. – 958, 967, 1023  
 Короткого (Скилеватка), н.п., Єлисаветградський пов. – 952  
 Короткого, хут., Дніпровський пов. – 305  
 Коротнянська, вол., Тирасп. пов. – 920-942, 969-991, 1023  
 Коротнянська, земська дача, Тираспольський пов. – 1023  
 Коротяк, н.п., Єлисаветградський пов. – 966  
 Корпилокутське, н.п., Олександрійський пов. – 966  
 Корсунівська, вол., Олександрійський пов. – 920-923  
 Корсунка, н.п., Олександрійський пов. – 946  
 Корсунська, дача, Бериславський р-н, Херс. окр. – 2460  
 Корсунський, старообрядський монастир, Дніпр. пов. – 161-163, 520, 521, 524, 528, 529, 610, 777, 794, 1052, 1053, 2254  
 Корсунський, сел., Олешківський р-н, Херс. окр. – 2460  
 Корсунці, бал., Одеський пов. – 959  
 Корунці, хут., Одеський пов. – 959  
 Корупачинського (Агафіївка), н.п., Новопавлівська вол., Ананьївський пов. – 965  
 Корчевського, н.п., Олександрійський пов. – 948  
 Корчин, н.п. – 1  
 Корчинська, митниця, Завихотський митний округ – 1  
 Корчинський, хут., Одеський пов. – 957  
 Коса, хут., Одеський пов. – 959  
 Косара (і), н.п., Київська губ. – 943  
 Косарка, р., Київська губ. – 943  
 Косенів, яр, Херсонський пов. – 1050  
 Косенків, хут., Дніпровський пов. – 305  
 Коси, н.п., Тираспольський, Ананьїв. пов. – 953, 966, 967  
 Косинка (Катеринівка), хут., Понятів. вол., Тирасп. пов. – 1023  
 Косівка, н.п., Олександрійський пов. – 948, 966, 967  
 Косівка (Купченкова), н.п., Тирасп., Одеський пов. – 956, 966  
 Косівка (Припуття), н.п., Олександрійський пов. – 948  
 Косівка (Григорівка, Сичевана), с., Миколаївська Перша вол., Херсонський пов. – 954, 1052-1054, 1077  
 Косівська, вол., Олександрійський пов. – 920-942, 969-991  
 Космаха, лим., бас. р. Дніпро, Старошведська вол., Херсонський пов. – 1378  
 Космаха, р., бас. р. Дніпро, Херс. пов. – 21-23, 961, 1052, 1053, 1119, 1120, 1124, 1127, 1129, 1378, 1813, 1834- 1836, 2192, 2380, 2391, 2392  
 Космацьке, гирло, бас. р. Дніпро, Херсонський пов. – 21  
 Космацький, лим., бас. р. Дніпро, Херсонський пов. – 22, 23  
 Космацький, уступ (залів), Херсонський пов. – 22, 23  
 Косминина, бал., Олександрійський пов. – 948  
 Космиха, р., бас. р. Дніпро, Херсонський пов. – 961  
 Косовецька, слобода, Подільська губ. – 953  
 Косогорівка, н.п., Єлисаветградський пов. – 947  
 Косоївка, н.п., Парканівська вол., Тирасп. пов. – 958, 1023  
 Косса, о., бас. р. Дніпро, Київська губ. – 944  
 Костанцева, с., Херсонський пов. – 13  
 Костельниці (Ексапоритівка, Кістельниця, Перешори, Перушор), н.п., Тираспольський пов. – 1033, 1034  
 Костенкове, н.п., Єлисаветградський пов. – 966  
 Костецького (Юхимівка), н.п., Єлисаветград. пов. – 947  
 Костине, ур., Дніпровський пов. – 273  
 Костирка (Клостедорф, Клостендорф, Клостердорф, Клостерф, Стендорф), с., Бериславський р-н, Херс. окр. – 2459, 2460  
 Костирка, хут., Балацьківська вол., Херс. пов. – 1052, 1053  
 Костирка (Катериненталь), с., Великоолександрівська вол., Херсонський пов., Великоолександрівський р-н, Херсонський окр. – 1052, 1053, 2459  
 Костирська (ський), бал., Старошведська вол., Херсонський пов. – 21, 2190, 2391, 2392  
 Костирська, р., бас. р. Дніпро, Старошведська вол., Херсонський пов. – 21, 2190, 2391, 2395  
 Костирське, оз., бас. р. Дніпро, Старошведська вол., Херсонський пов. – 2192  
 Костирський, о., Бериславський р-н, Херс. окр. – 2460  
 Костирсько-шведська підтепова, лісова дача, Бериславський р-н, Херсонський окр. – 2460  
 Костич (чі) (Скортуліне, Франкове), н.п., Балацьківська вол., Херсонський пов. – 957, 966, 1052-1055, 1294, 1981  
 Костогрівівська, пошт. ст., Дніпровський пов. – 44, 45, 73  
 Костогрівівське, сел., Каховський р-н, Херс. окр. – 2459  
 Костогрівівське, товариство селян, Дніпровський пов. – 517  
 Костогрівівські, хут., Скадовський р-н, Херс. окр. – 2459  
 Костогрізове, с., Дніпр. пов. – 18, 44, 45, 49, 51, 559, 604, 606, 607, 610, 612, 672, 679, 741, 2030-2034, 2209, 2459  
 Костомарівка (ове) (Новодмитрівка), с., Любомирська вол., Херсонський пов. – 4, 31-34, 36, 966, 1052-1055, 1598, 1865, 1877, 1916, 1221, 1235-1240, 1377, 1486, 1540, 1597, 1600-1603, 1655-1658, 1661, 1704, 1738, 1776, 1845, 1846, 1864, 1866, 2102, 2221, 2288, 2439, 2459  
 Костомарівське, сел., Одбідовасилівська вол., Херс. пов. – 2089  
 Костомарівський, хут., Одбідовасилівська вол., Херс. пов., Бериславський р-н, Херс. окр. – 1052, 1053, 2459, 2460  
 Кострома, губ.м. – 1  
 Кострома, р. – 1  
 Костромка (ське), н.п., Покровська вол., Херсонський пов. – 954, 967, 1052-1053, 1057, 1094, 1232-1234, 1411, 1468, 1469, 1604-1606, 1859, 1860, 1976, 1980, 2026, 2027, 2381  
 Костромська, вол., Херсонський пов. – 920-923  
 Костромська, каз.-обр. стаття, Покров. вол., Херс. пов. – 1860  
 Костромський, н.п., Великоолександрів. вол., Херс. окр. – 2459  
 Костромський, хут., Нововоронцов. вол., Херс. пов. – 1052, 1053  
 Костувата, р., Єлисаветградський пов. – 952, 966  
 Костувате, н.п., біля н.п., Добрянка, Ольвіопольський, Єлисаветградський пов. – 951, 966  
 Костувате (Лудковського), н.п., Єлисавет. пов. – 952  
 Костякова, хут., Захарівська вол., Тираспольський пов. – 1023  
 Костянівка (Соколівка (ове), н.п., Тирасп. пов. – 956  
 Костянтинів Яр, хут., Єлисаветградський пов. – 952  
 Костянтинівка, заліз. ст. – 1  
 Костянтинівка, ек., Дніпровський пов. – 417  
 Костянтинівка, ек., с., Великоолександрівська вол., Херсонський пов., Херс. р-н, Херс. окр. – 1052, 1053, 2360  
 Костянтинівка, мог., Одеський пов. – 957  
 Костянтинівка, с., Херсонський пов. – 4  
 Костянтинівка, с., Дніпровський пов. – 51, 53, 56, 97, 187, 417, 421, 502, 539  
 Костянтинівка, с., Дніпровський пов., Горностаївський р-н, Херсонський окр. – 283, 420, 693, 772, 802, 882, 2459  
 Костянтинівка, н.п., Київська губ. – 943  
 Костянтинівка, н.п., біля н.п. Тишківка, Єлисаветградський, Ольвіопол. пов. – 946, 966  
 Костянтинівка, н.п., біля н.п., Олександрівка, Олександрійський пов. – 948, 1015  
 Костянтинівка, н.п., біля н.п. Христофорівна, Олександрійський пов. – 948, 966, 1015  
 Костянтинівка, н.п., Ананьївський пов. – 956  
 Костянтинівка, н.п., біля с. Веселий Кут, Херсонський пов. – 957, 966, 1229, 1449, 1607  
 Костянтинівка, н.п., Ольвіопольський, Єлисаветградський пов. – 965, 966, 967  
 Костянтинівка, н.п., біля с. Добрянка, Олександр. пов. – 966  
 Костянтинівка, н.п., Тираспольський пов. – 966  
 Костянтинівка, с., Вавилівська вол., Херсонський пов. – 1052-1054, 1224, 1439, 1510, 1608, 1766, 1950, 2364, 2366, 2377, 2403, 2459  
 Костянтинівка, с., Балацьків. вол., Херс. пов. – 1052-1054, 2304  
 Костянтинівка, с., Чаплинський р-н, Херсонський окр. – 2459  
 Костянтинівка (Андріївка, Андріївка Друга, Іванівка), с., Любомир. вол., Херс. пов. – 1052, 1053, 1088, 1090, 2459  
 Костянтинівка (Городничого), н.п., Єлисаветград. пов. – 952  
 Костянтинівка (Горшкова), н.п., Олександрійський пов. – 945  
 Костянтинівка (Затлер), н.п., Єлисаветград. пов. – 947, 966

Костянтинівка (Іванівка), н.п., Олександрійський пов. – 948  
 Костянтинівка (Кам'янка), н.п., Кам'янська вол., Херсонський пов. – 954, 1052, 1053, 1056, 1516, 1537, 1720, 1721, 1725, 1789, 1824, 2113, 2264, 2265, 2404, 2430  
 Костянтинівка (нове) (Навроцького), н.п., Олександрійський пов. – 945, 954, 966  
 Костянтинівка (Петровського), н.п., Олександр. пов. – 945  
 Костянтинівка (Прищепівка), н.п., Єлисаветград. пов. – 952  
 Костянтинівка (Софіївка), н.п., Єлисаветградський пов. – 947  
 Костянтинівка (Станишин (івка), н.п., Єлисаветгр. пов. – 948  
 Костянтинівка (Широке), н.п., Гур'ївська вол., Херс. пов. – 957, 966, 1052-1055, 1212, 1609, 1831, 2009, 2216-2219  
 Костянтинівка, пустище, Дніпровський пов.–418, 419, 510, 511,676, 813  
 Костянтинівка (Шовковий), хут., Кисляківська вол., Херсонський пов. – 2402, 2403  
 Костянтинівська, вол., Єлисаветград. пов. – 920-942, 969-991  
 Костянтинівська, каз.-обр. стаття, Дніпровський пов. – 132  
 Костянтинівська, каз.-обр. стаття, Гур'їв. вол., Херс.пов.– 1609  
 Костянтинівське, пуст., Дніпровський пов. – 339, 340  
 Костянтинівський, будинок, Ананьївський пов. – 965  
 Костянтиноградський, пов., Полтавська губ. – 1289  
 Костянтинодарівка (Лимберів), хут., Одеський пов. – 958  
 Космо-Даміанівська, церква, с. Чалбурда, Дніпр. пов. – 795  
 Косюрина (Осикувата (ка), н.п., Єлисаветградський пов. – 952  
 Косюрине(івка) (Паточине, Паточне), с., Херс. пов.–1229  
 Косюрівка (Косюрине, Паточине(не), н.п., Одес. пов. – 957  
 Косякова, яр, Ананьївський пов. – 957  
 Косянівська, мог., Ананьївський пов. – 957  
 Косянова (Данилівка), н.п., Одеський пов. – 957  
 Косянська, вол., Ананьївський пов. – 928-941  
 Кота Мармута, р., бас. р. Дніпро, Нововоронцовська вол., Херсонський пов. – 1725  
 Котелевської, діл., Нововоронцовська вол., Херс. пов. – 1976  
 Котівка, лим., Дніпровський пов. – 782  
 Котівка, н.п., біля н.п. Бокове, Олександр. пов. – 966  
 Котівка, р., бас. р. Дніпро, Дніпровський пов. – 263  
 Котлярівський, хут., Одеський пов. – 957  
 Котлярівка, н.п., Херсонський пов. – 966, 1050, 1487, 1875  
 Котова, мог., Дніпрровський пов. – 948  
 Котова, хут., біля м. Олешки, Дніпровський пов. – 604  
 Котова, хут., Балацьківська вол., Херсонський пов. – 1052  
 Котова, хут., Привільнянська вол., Херс. пов. – 1052, 1053  
 Котов, яр, Олександрійський пов. – 949  
 Котових, хут., Привільнянська вол., Херс. пов. – 1052, 1953  
 Котолупове, оз., бас. р. Дніпро, Козацька вол., Херсонський пов. – 1581  
 Коханівка, с., Богопільський, Ольвіопольський, Ананьїв. пов. – 57, 953, 966, 967  
 Коханівка, н.п., Київська губ. – 943  
 Коханівка (Тодоровича), н.п., Олександрійський пов. – 948  
 Коханівська, вол., Ананьївський пов. – 920-942, 969-991  
 Кохівка (Кахівка), н.п., Богопільський, Ананьїв. пов. – 7, 953  
 Кочеровського (Грасіянівка), н.п., Ананьївський пов. – 965  
 Кочкари (Смирна), дача, Качкарівська вол., Херс. пов. – 1879  
 Кочкар(ри) (Качкарівка, (рове), Кочкарівка), н.п., Кочкарівська вол., Херс. пов. – 1354, 2341  
 Кочкари (Качкари), пустище, Качкарів. вол., Херс. пов.– 2341  
 Кочубеївка, с., Дніпровський пов., Горностаївський р-н, Херсонський окр. – 249, 2459  
 Кочубеївка (Кочубівка, Кучубеївка), с., Любомирська вол., Калужька вол., Херсонський пов. – 1087, 1261, 1262, 1713, 1714, 1776, 1801, 2102, 2418, 2439  
 Кочубеївська, вол., Херсонський пов. – 920-923  
 Кочубея (Іванівка, Мирне), н.п., Заградівська вол., Херсонський пов. – 924, 1052, 1053  
 Кочубея (Миколаївка), н.п., Заградівська вол., Херсонський пов. – 954, 1052, 1053  
 Кочубея (Розкопаний), хут., Херсонський пов. – 954  
 Кочубівка (Кочубеївка, Кучубеївка), с., Калужька вол., Херсонський пов. – 2423  
 Кочутова, бал., Старошведська вол., Херсонський пов. – 2391  
 Кочуєр (Кочуєр, Кошіяр, Кучієри), н.п., Тирасп. пов. – 1040  
 Кочулова, бал., Тираспольський пов. – 955  
 Кочулове, н.п., Малігонівська вол., Тирасп. пов. – 955, 1023  
 Кочурган, нім. кол., Тираспольський пов. – 1034  
 Кочурган (Кучурган), р., Тираспольський пов. – 10

Кочурганський (Кучурганський), лим., бас. р. Дніпро, Тираспольський пов. – 1032  
 Кочурівська, бал., Олександрійський пов. – 948  
 Кочурове(ського), н.п., Ананьївський пов. – 953, 1025  
 Кочуровий, яр, Херсонський пов. – 21  
 Коша, мог., Херсонський пов. – 960  
 Кошари, н.п., Захар'ївська вол., Тираспольський пов. – 1023  
 Кошари, н.п., Качкарівський р-н, Херсонський окр. – 2459  
 Кошари, хут., Миколаївська Друга вол., Тирасп. пов. – 1023  
 Кошарище, бал., Єлисаветградський пов. – 952  
 Кошарка, бал., Тирасп. пов. – 953, 955, 1024  
 Кошарка (ки), н.п., Захар'їв. вол., Тирасп. пов. – 953, 966, 1023  
 Кошарка-Королеве (Юзефівка), н.п., Київська губ. – 947  
 Кошарський (Юзефсталь),хут.,Захар'їв.вол.,Тирасп. пов.– 1023  
 Кошача (Кошківка, Кошкина, Фонтанна), р., Тирасп. пов.– 966  
 Кошачий, яр, Тираспольський пов. – 1029, 1037  
 Кошачий Племінник, яр, Тираспольський пов. – 1029  
 Кошедари, заліз. ст. – 1  
 Кошелева, бал., Олександрійський пов. – 948  
 Кошембара (Ларівка, Лар'ївка), н.п., Херсонський пов. – 957  
 Кошембари, хут. Засільська вол., Херсонський пов. – 1054  
 Кошеарського, млин, р. Мокрий Ягорлик, Тирасп. пов. – 1024  
 Кошине (Висунське, Мар'ївка, Мар'янівка), с., Володимирівська вол., Херсонський пов. – 1277, 1719  
 Кошіяр (Кочуєр, Кучієри, Кучуєр), с., Тирасп. пов. – 1024  
 Кошка, хут., Дніпровський пов. – 606  
 Кошкине (Великий Буялик, Кошкове), н.п., Тирасп. пов.– 1037  
 Кошківка, бал., Одеський пов. – 956  
 Кошівка (кина) (Кошача, Фонтанна), р., Тирасп. пов. – 959, 1026, 1029, 1037  
 Кошківський, хут., Одеський пов. – 959  
 Кошківський Племінник, яр, Тираспольський пов. – 1037  
 Кошкове (Великий Буялик, Кошкине), нім. кол., Тираспол., Одеський пов. – 959, 1023, 1026, 1029, 1037, 1042  
 Кошмарівка, бал., Єлисаветградський пов. – 952  
 Кошниця, пристань, Тираспольський пов. – 920-923  
 Кошниця, н.п., Лунгів. вол., Тирасп. пов.–966, 1023, 1024, 1040  
 Кошова, бал., Широківська вол., Херсонський пов. – 954, 1861  
 Кошова, р., бас. р. Дніпро, Херсонський пов. – 5, 6, 30, 960, 1052, 1053, 1065, 1154, 1475, 2293-2296, 2298, 2299, 2303, 2456, 2463, 2457  
 Кошовий, узвіз, м. Херсон – 2293, 2295, 2296, 2303  
 Кошовська, бал., Новомиколаїв. вол., Херс. пов. – 1052, 1053  
 Кравцова, хут., Новопетрівська вол., Тирасп. пов. – 1023  
 Кравченка (ків), хут., Дніпровський пов. – 42, 44, 45, 305  
 Кравчиха (Клевчиха), зат., бас. р. Дніпро, Дніпровський пов. – 153, 156  
 Крайна, вул, м. Херсон – 2293, 2295, 2296  
 Краканат (Долінгера), хут., Миколаївська Друга вол., Тираспольський пов. – 1023  
 Кракани, яр, Тираспольський пов. – 1020  
 Крамарева (вів), бал., Золотобалківська вол., Херсонський пов. – 1043, 1052, 1090  
 Крамарева Балка (Крамарево), н.п., Золотобалківська вол., Качкарівська вол., Херс. пов. – 966, 1054, 1320, 1610-1616  
 Крамареве (Арсенівка), н.п., Єлисаветградський пов. – 947  
 Крамареве (Афанасівка), н.п., Єлисаветградський пов. – 946  
 Крамареве (Крамарева Балка), с., Золотобалківська вол., Херсонський пов. – 1080, 1295  
 Крамаревої Балки, хут., Золотобалківська вол., Херсонський пов. – 1052, 1053  
 Крамаренка, хут., Білозерська вол., Херс. пов. – 1052, 1053  
 Крамарка, бал., Качкарів. вол., Херс. пов. – 1593, 1594, 1595  
 Крамарка, ур., Дніпровський пов. – 273  
 Краматорська, заліз. ст. – 1  
 Кранцфельда, хут., Миколаївська вол., Херс. пов. – 1052, 1053  
 Кранцфельд, ек., Балацьківська вол., Херс. пов. – 1052, 1053  
 Кранцфельд, ек., Миколаївська Перша вол., Херсонський пов.–1052, 1053  
 Красавичева, хут., Дніпровський пов. – 783, 784  
 Красна, бал., Ананьївський, Тираспольський пов. – 956, 958  
 Красна, бал., Одеський пов. – 959  
 Красна, вол., Дніпровський пов. – 404, 430  
 Красна, корчма, Одеський пов. – 959  
 Красна, мог., Олександрійський пов. – 948  
 Красна, н.п., Єлисаветградський пов. – 952  
 Красна, р., бас. р. Дністер, Дніпровський, Тирасп. пов. – 10

Красна Григорівка, с., Катеринославський пов. – 15  
 Красне, с., Дніпровський пов. – 103, 107, 422  
 Красне (Другоприморське, Друге Приморське, Новокрасне), с., Дніпровський пов. – 235, 238, 320, 423, 2459  
 Красненьке, н.п., Подільська губ. – 951  
 Красненьке, н.п., Подільська губ. – 964  
 Красне Поле, н.п., Ольвіопольський пов.– 966  
 Красний, трактир, Олександрійський пов. – 948  
 Красний, хут., Одеський пов. – 959  
 Красний Сарай, хут., Золотобалків. вол., Херс. пов.–1052, 1053  
 Красницьке, оз., бас. р. Дніпро, Білозерська вол., Херс. пов. – 960, 1052, 1053  
 Краснівка (Шенау), с., Великоолександрівський р-н, Херсонський окр.–2459  
 Красні Соколи, хут., Тираспольський пов. – 956  
 Красновершка (Бородкина), н.п., Єлисаветград. пов. – 952, 966  
 Красновидка, ур., Дніпровський пов. – 273  
 Красногірка, ек., Миколаївська Перша вол., Херсонський пов.–1052, 1053  
 Красногірка, н.п., Миколаївська Перша вол., Херс. пов. –1058  
 Красногірка, с., Богопільський, Єлисаветградський пов. – 7, 951  
 Красногірка, н.п., Єлисаветградський пов. – 947  
 Красногірка, н.п., Малаївська вол., Тирасп. пов. – 1023  
 Красногірка (Платоновичка), н.п., Одеський пов. – 959  
 Красногірка, пристань, Тираспольський пов. – 920-923  
 Красногірський, хут., Херсонський пов. – 1878  
 Красноглазівка (Георгіївка), н.п., Єлисаветград. пов. – 952  
 Краснокутський, хут., Подільська губ. – 964  
 Краснолюбський, н.п., Березнегуват. р-н, Херс. окр. – 2459  
 Краснопавлівка (Грекова), н.п., Тираспольський пов. – 1041  
 Красноперка, оз., бас. р. Дніпро, Старошведська вол., Херсонський пов. – 2391, 2392  
 Краснопілля, с., Богопільський пов. – 7  
 Краснопілля, н.п., Подільська губ.– 946  
 Краснопілля, с., біля н.п. Лукоданівка, Херс. пов. – 1654  
 Краснопілля, н.п., Качкарівський р-н, Херс. окр. – 2459  
 Краснопілля (Акацатова), н.п., Єлисаветград. пов. – 947, 966  
 Краснопілля (ль), с., Привільнянська, Захар'ївська вол., Херсонський пов. – 1052, 1053, 1054  
 Краснопілля (Юхимівка), н.п., Олександр. пов. – 948, 966, 967  
 Краснопілля (Велике Пономарево, Пономарьова), н.п., Тираспольський пов. – 955, 966, 1023  
 Краснопільська, вол., Олександрійський пов. – 928-935  
 Краснопілля (Колендове), н.п., Ананьївський, Ольвіопольський пов. – 965, 966  
 Красносергіївський, хут., Херсонський пов. – 957  
 Красносілка, с., Ольгопільський пов. – 9  
 Красносілля (Княжи), н.п., Олександрійський, Єлисаветградський пов. – 944, 966, 967  
 Красносілля, н.п., Бериславський р-н, Херс. окр. – 2459  
 Красносілля, вол., Олександр. пов. – 920-942, 969-991  
 Красношапки, хут., Одбодовасилів. вол., Херс. пов.–1052, 1053  
 Красноярка, н.п., Ольвіопольський пов. – 966  
 Красноярський, хут., Широковська вол., Херс. пов. – 1879  
 Краснокут Кут (Красняків Кут), оз., бас. р. Дніпро, Білозерська вол., Херсонський пов. – 1148  
 Краснянка, мог., Херсонський пов. – 957  
 Красняків Кут (Краснокут Кут), оз., бас. р. Дніпро, Білозерська вол., Херсонський пов. – 1151  
 Краснянська, вол., Дніпровський пов. – 423, 491, 618  
 Краснянський, хут., Качкарівська вол., Херс. пов. – 1052, 1053  
 Краузе, хут., Понятівська вол., Тираспольський пов. – 1023  
 Крейтера, ек., Привільнянська вол., Херс. пов. – 1052, 1053  
 Крекера, хут., Заградівська вол., Херс. пов. – 1052, 1053  
 Кременецького, хут., Одеський пов. – 948  
 Кременувата, бал., Єлисаветградський пов. – 952  
 Кременувата (Шафонського), н.п., Єлисаветград. пов. – 952  
 Кременчук, заліз. ст. – 1  
 Кременчук, м., Кременчуцький пов. – 19, 20, 22-24, 29, 32, 33, 35, 967, 1017, 1082, 1085, 1088, 1089, 1091, 1093, 1102, 1104-1109, 1113, 1121-1125, 1127, 1128, 1144, 1155, 1214, 1235, 1239, 1240, 1260, 1284, 1300, 1325, 1326, 1328, 1329, 1344, 1368, 1417, 1432, 1455, 1456, 1459, 1460, 1485, 1486, 1543, 1544, 1598, 1605, 1619, 1620, 1621, 1628, 1632, 1681, 1738, 1780, 1798, 1823, 1851, 1860, 1862, 1910, 1911, 1913, 1915, 1921, 1928, 1929, 1973, 1986, 2026, 2053, 2054, 2073, 2103, 2105, 2106, 2118, 2123, 2181, 2182, 2184, 2186, 2221, 2266, 2268, 2278, 2360, 2385, 2412, 2413, 2416, 2426, 2428  
 Кременчук, ур., Богопільський пов. – 7  
 Кременчуцька, вул., м. Херсон – 2293  
 Кременчуцька, дорога, Одбодовасилів. вол., Херс. пов. – 2055  
 Кременчуцький, пов. – 1015  
 Кремидівка, бал., Одеський пов. – 959  
 Кремидівка, ст., Півд.-Зах. заліз., Одеський пов. – 920-923  
 Кремидівка (Благодатне), н.п., Одеський пов. – 959  
 Кремидівський, хут., Одеський пов. – 959  
 Крем'янка, бал., Тираспольський пов. – 958  
 Кремпулька, н.п., Захар'ївська вол., Тирасп. пов. – 1023  
 Кренменчик № 3, н.п., Чаплинський р-н, Херс. окр. – 2459  
 Кренменчик № 4, н.п., Чаплинський р-н, Херс. окр. – 2459  
 Крепость, ур., Дніпровський пов. – 273  
 Кретінген, н.п. – 1  
 Кретінгенська, митниця, Юрбургський митний округ – 1  
 Кржижановського (Оленівка), н.п., Гофнунгстальська вол., Тираспольський пов. – 955, 1023  
 Крива, бал., Єлисаветградський пов. – 948  
 Крива, бал., Мар'янівська вол., Тирасп. пов. – 954, 1052, 1053  
 Крива, бал., Єлисаветградський пов. – 952  
 Крива, бал., Тираспольський пов. – 958  
 Крива бал., Тираспольський пов. – 1026  
 Крива бал., Широковська вол., Херс. пов. – 1861, 1863  
 Крива, вул., м. Херсон – 2293, 2295, 2296  
 Крива (Ганнівка), н.п., Єлисаветградський пов. – 952  
 Крива, р., бас. р. Дніпро, Старошведська вол., Херсонський пов. – 21-23, 1378, 2394  
 Крива, р., біля р. Лапинка, бас. р. Дніпро, Дніпровський пов. – 156, 160  
 Крива, р., біля р. Свята, бас. р. Дніпро, Дніпр. пов. – 153, 160  
 Крива Бал., н.п., Одеський пов. – 963  
 Кривава, мог., Олександрійський пов. – 948  
 Крива Конка, р., бас. р. Дніпро, Микільська вол., Херсонський пов. – 2073, 2074  
 Крива Сага, р., Мелітопольський пов. – 902  
 Криве, с., Херсонський пов. – 1617  
 Криве, оз., бас. р. Дністер, Дніпровський пов. – 810  
 Криве, оз., бас. р. Дніпро, Дніпровський пов. – 302  
 Криве, оз., бас. р. Дністер, Тираспольський пов. – 958  
 Криве, оз., бас. р. Дніпро, Козацька вол., Херс. пов. – 1220  
 Криве, оз., бас. р. Дніпро, Золотобалківська вол., Херс. пов. – 2337, 2338  
 Криве, ур., Богопільський пов. – 57  
 Криве, ур., біля н.п., Костянтинівка, Ольвіопол. пов. – 966  
 Криве, ур., Богопільський пов. – 7  
 Криве Коліно, с., Катеринопільський пов. – 8, 946  
 Криве Озеро, с., м-ко, Богопільський, Балтський, Єлисаветградський пов. – 7, 951, 967  
 Криве Озеро, с., біля н.п. Хоментівка, Богопільський, Ольвіопольський пов. – 7, 965, 966  
 Кривеньке, оз., бас. р. Дніпро, Дніпр. пов. – 153, 156, 160  
 Кривеньке, н.п., Подільська губ. – 950  
 Кривець, оз., бас. р. Дніпро, Херс. пов. – 1813, 2192, 2380  
 Кривець, р., бас. р. Дніпро, Старошведська вол., Херсонський пов. – 961, 1813, 2380, 2395  
 Кривий, ерик, бас. р. Дніпро, Старошведська вол., Херсонський пов. – 2391, 2392  
 Кривий, яр, Херсонський пов. – 26  
 Кривий, яр, Тираспольський пов. – 1041  
 Кривий, яр, Заградівська вол., Херс. пов. – 2406, 2407, 2409  
 Кривий Порожок, о., бас. р. Дніпро, Олександр. пов. – 1017  
 Кривий Ріг, ст. Катериносл. заліз., Олександрійський пов. – 920-923, 1052-1054  
 Кривий Ріг, с., н.п., м-ко, Херс. пов. – 13, 966, 1052-1054, 1056, 1373, 1381, 1617, 1618, 2275, 2281-2283, 2389  
 Кривого, хут., Дніпровський пов. – 610  
 Кривоносівка, н.п., біля м. Бобринець, Ольвіопол. пов., Єлисаветградський пов. – 952, 966  
 Кривоозерська, вол., Ананьївський пов. – 920-923  
 Кривошине, н.п., біля н.п. Ферстерівка, Тирасп. пов. – 966  
 Кривошищева, н.п., Одеський пов. – 956  
 Криворізька, вол., Херсонський пов. – 920-942, 970-991  
 Крворучка, ур., Дніпровський пов. – 273  
 Криворучки, хут., Олександрійський пов. – 948  
 Криворучків, хут., Київська губ. – 943  
 Кривоухоткова, бал., Єлисаветградський пов. – 947

Кривошійка, р., бас. р. Дніпро, Херс. пов. – 1731-1733  
Кривруд товариства, копальня, Криворізька вол., Херсонський пов. – 1052, 1053  
Кривруд товариства, (Добровольського) копальня, Широківська вол., Херсонський пов. – 1052, 1053  
Кривулянська, переправа, бас. р. Дністер, Тирасп. пов. – 1024  
Кривучиха, зат., бас. р. Дніпро, Дніпровський пов. – 153  
Кривченка, хут., Микільська вол., Херс. пов. – 1052, 1053  
Кривчик, оз., бас. р. Дніпро, Дніпровський пов. – 157  
Крижанівка, н.п., Подільська губ. – 950  
Крижанівка, н.п., біля н.п. Котлярівка, Тирасп. пов. – 966  
Крижанівка (Мар'явка), н.п., Одеський пов. – 959  
Крижанівка (Матренівка), н.п., Єлисаветград. пов. – 947  
Крижановського (Мар'янівка), н.п., Ананївський пов. – 965  
Крикуненка, хут., Дніпровський пов. – 606  
Крилов (Новогеоргіївськ), н.п., Олександрійський пов. – 944, 966, 1015, 1017  
Крилов, хут., Дніпровський пов. – 91  
Кримка, н.п., Подільська губ. – 951  
Кримка, ерик, бас. р. Дніпро, Херс. пов. – 161, 528, 610, 2254  
Кримки, н.п., Київська губ. – 943  
Крим(ський), п-ів – 231, 1470  
Кримський, степ, Кизикерменський пов. – 3  
Криниця, бал., Тираспольський пов. – 955  
Криниці, хут., Одеський пов. – 1014  
Криницька, мог., земля кол. В. Сейдеминуха, Херс. пов. – 1259  
Криницького, ек., Кисляківська вол., Херс. пов. – 1052, 1053  
Кринича, бал., Любомирська вол., Херсонський пов. – 1738  
Криничанська, земська дача, Тираспольський пов. – 1023  
Криничка, бал., Ананївський пов. – 956  
Кринички, бал., Ананївський пов. – 965  
Кринички, н.п., Подільська губ. – 950  
Кринички, н.п., Демидівська вол., Тираспольський пов. – 956, 966, 1023, 1029, 1037  
Кринички (Степанівка), н.п., Тираспольський пов. – 956  
Кринична, бал., Єлисаветградський пов. – 951  
Кринична, бал., Херсонський пов. – 954  
Кринична, бал., Одбівасилів. вол., Херс. пов. – 1052, 1053  
Криничне, с., Ольвіопол. пов., Херсонський пов. – 4, 966  
Криничок, хут., Демидівська вол., Тирасп. пов. – 1023  
Криничний, яр, Катеринославський пов. – 2404  
Криничуват, бал., Володимирів. вол., Херсонський пов. – 1652  
Криничувата, бал., біля н.п. Голоківка, Олександр. пов. – 948  
Криничувата, бал., біля м. Єлисаветград, Єлисаветградський пов. – 947, 952  
Криничувата, бал., Одеський пов. – 959  
Криничувата, бал., Троїцько-Сафонівська вол., Херс. пов. – 959  
Криничувата(те) (Злотницьке(кого), н.п., Єлисаветград. пов., Єлисаветградський пов. – 952  
Криничувата, н.п., біля н.п. Устинівка, Єлисавет. пов. – 966  
Криничуватий, яр, Херсонський пов. – 1050, 2250  
Криничуватий, яр, Криворізька вол., Херсонський пов. – 1617  
Кринка, бал., Тираспольський пов. – 966  
Кринка, зат., Херсонський пов. – 777  
Кринки, н.п., Єлисаветградський пов. – 947  
Кринки, с., Любомирська вол., Херсонський пов. – 1620-1622  
Кринки(ка) (Андріївка, Андріївка-Кринка, Андріївка Перша, Марцинівки), с., біля н.п. Одбівове, Любомирська вол., Херсонський пов. – 19, 20, 32, 33, 37, 38, 966, 1052-1055, 1414, 1432-1435, 1619-1629, 1631-1633, 1662, 1918, 1919, 1984-1987, 2118, 2246, 2426  
Кринки (Мар'янівка, Новопавлівка, Павлівка, Павлодар'янівка), с., Любомирська вол., Херс. пов. – 1630  
Кринки, яр, біля н.п. Одбівове, Херсонський пов. – 966  
Кринська, бал., Любомир. вол., Херс. пов. – 1619-1622, 1986  
Крисбіна, хут., Дніпровський пов. – 960  
Критиний, бал., Дніпровський пов. – 89  
Криуляни, м-ко, Бессарабська губ. – 1023  
Крицешті, н.п., біля н.п. Дубоссари, Тираспольський пов. – 966, 1024, 1040  
Кричанівка, н.п., біля н.п. Оситняшка, Єлисавет. пов. – 966  
Кричанівка, н.п., біля н.п. Устинівка, Єлисаветград. пов. – 966  
Кричевський, н.п., Володимирівська вол., Херс. пов. – 1054  
Кричунове, н.п., Подільська губ. – 950  
Кромка, протока, бас. р. Дніпро, Микільська вол., Херс. пов. – 2034  
Кронау, нім. кол. Високопілля, Кронауська вол., Херсонський пов. – 967, 1052-1054, 1458, 1536, 2381  
Кронауська, вол., Херс. пов. – 924-942, 969-991, 1052, 1458, 2381  
Кронівка, н.п., Єлисаветградський пов. – 952  
Кронсвейде, нім. кол., Катеринославський пов. – 15  
Кронталь, хут., Глікстальська вол., Тирасп. пов. – 1023  
Кронштадська, митниця – 1  
Кронштадт, порт – 1  
Кропивна, зат., бас. р. Дніпро, Дніпр. пов. – 153, 156, 157, 160  
Кропивна, р., бас. р. Дніпро, Дніпровський пов. – 158  
Кротова, бал., Херсонський пов. – 954  
Крохке (Крохське), оз., бас. р. Дніпро, Дніпр. пов. – 157  
Крохмалевий, яр, Херсонський пов. – 954  
Крохське (Крохке), оз., бас. р. Дніпро, Дніпр. пов. – 160  
Кроюторул, яр, Тираспольський пов. – 1024  
Кругла, дача, Дніпровський пов. – 800  
Кругла-Ізобільна, дача, Дніпровський пов. – 796  
Кругле, оз., бас. р. Дніпро, Дніпровський, Херсонський пов. – 5, 6, 21, 39, 153, 189, 262, 263, 400  
Кругле, оз., бас. р. Дніпро, Херсонський пов. – 954  
Кругле, оз., бас. р. Дністер, Тираспольський пов. – 958  
Кругле, оз., бас. р. Дніпро, Херсонський пов. – 960  
Кругле, оз., бас. р. Дніпро, Херсонський пов. – 961  
Кругле, оз., бас. р. Дніпро, Золотобалківська вол., Херсонський пов. – 1080, 2237  
Кругле, оз., бас. р. Дніпро, Качкарівська вол., Херсонський пов. – 1501-1504, 1509, 2049, 2050, 2051, 2123  
Кругле, оз., бас. р. Дніпро, Качкарівська вол., Херсонський пов. – 1508, 2050, 2051  
Кругле, оз., бас. р. Дніпро, Козацька вол., Херсонський пов. – 1923-1925  
Кругле (лик), оз., бас. р. Дніпро, Микіл. вол., Херс. пов. – 2073  
Кругле, оз., бас. р. Дніпро, земля м. Херсона – 2298, 2457  
Кругле, оз., бас. р. Дніпро, Дніпровський пов. – 51  
Кругле (ній), лим., оз., земля м. Херсона, Херс. пов. – 22, 23, 1129, 2460, 2456  
Круглий, сарай, ек. Чаплі, Дніпровський пов. – 796  
Круглик, оз., бас. р. Дніпро, Музиківська вол., Херс. пов. – 2456  
Круглик, лим., бас. р. Дніпро, Тягин. вол., Херс. пов. – 2254  
Кругловатий, лим., бас. р. Дніпро, Херсонський пов. – 1129  
Кругляк, бал., Олександрійський пов. – 948  
Кругляк, хут., Єлисаветградський пов. – 951  
Крупенків, хут., Київська губ. – 943  
Крупиці, хут., Качкарівський р-н, Херсонський окр. – 2459  
Крупична, бал., Ананївський пов. – 957  
Крусіра, хут., Одеський пов. – 957  
Крута, бал., біля н.п. Олександрівка, Єлисавет. пов. – 947  
Крута, бал., Олександрійський пов. – 948  
Крута, бал., Одеський пов. – 959  
Крута, бал., земля кол. В. Сейдеминуха, Херс. пов. – 1258  
Крута, бал., Любомирська вол., Херський пов. – 1984  
Крута (Крутенька), бал., Широківська вол., Херс. пов. – 954, 1861  
Крута, заліз. ст. – 1  
Крута, зат., бас. р. Дніпро, Дніпровський пов. – 156  
Круте, оз., бас. р. Дніпро, Дніпровський пов. – 157, 160  
Круте, пуст., кол. В. Сейдеминуха, Херсонський пов. – 22, 23, 1121, 1187, 1188, 1191-1194, 1757, 1759, 2426  
Крутенний, яр, Мелітопольський пов. – 905  
Крутенські, хут., Єлисаветградський пов. – 946  
Крутенька, бал., Качкарівська вол., Херс. пов. – 1052, 1053, 1550  
Крутенька, бал., Грушівська вол., Херсонський пов. – 2404  
Крутенька (Крута), бал., Широківська вол., Херсонський пов. – 954, 1052, 1053  
Крутеньке, н.п., Київська губ. – 946  
Крутенський, яр, Херсонський пов. – 1069, 1070  
Крутий, брід, р. Аджамка, Олександрійський пов. – 948  
Крутий Єланець (Куций Єланець), р., Херсонський пов. – 966  
Крутий, хут., Качкарівська вол., Херсонський пов. – 1493, 1525-1530, 1634-1636, 1951  
Крутий, яр, Качкарів. вол., Херс. пов. – 1052, 1053, 1635, 1636  
Крутий, яр, бас. р. Дніпро, Дніпровський пов. – 153  
Крутий, яр, Олександрійський пов. – 945  
Крутий, яр, Єлисаветградський пов. – 952  
Крутий, яр, біля хут. Богданівка, Одеський пов. – 957  
Крутий, яр, Одеський пов. – 959  
Крутий, яр, Володимирівської вол., Херсонський пов. – 1052, 1053, 1254, 1285, 1290

- Крутий, яр, Любомирська вол., Херсонський пов. – 2426  
Крутий Яр, бал., біля н.п. Мала Северинівка, Слісаветградський пов. – 947, 948  
Крутий Яр, біля м.Слісаветград,Слісаветградський пов. – 947  
Крутий Яр, н.п., Херсонський р-н, Херсонський окр. – 2459  
Крутий Яр, хут., Качкарівська вол., Херс. пов. – 1052, 1053  
Крутинка, р., Дніпровський пов. – 89  
Круті Буєраки, яр, Слісаветградський пов. – 1000  
Крутко, р., бас. р. Дніпро, Дніпровський пов. – 153  
Крутувате, оз., бас. р. Дніпро, Качкарів. вол., Херс. пов. – 2126  
Крутоярівка (Крутоярка), н.п., Ольвіопольський пов. – 966  
Крутоярка, бал., Слісаветградський пов. – 947  
Крутоярка (Крутоярівка), с., Херсонський пов. – 4  
Крутоярка (Оситняжка), н.п., Слісаветградський пов. – 947  
Крутоярка, р., Слісаветградський пов. – 947  
Кручанівка, передмістя м. Крюків, Олександр. пов. – 1017  
Кручене (Черневцького), н.п., Олександрійський пов. – 1015  
Кручиненка, хут., Дніпровський пов. – 304  
Кручений, хут., Нововоронцовська вол., Херс. пов.–1052, 1053  
Кручинівка (Черневцького, Кручене),н.п.,Олександр.пов.–945  
Кршешив, н.п., Царство Польське – 1  
Кршешивська, митниця, Завихостський митний округ – 1  
Кршижаноського (Мар'янівка), н.п., Тирасп. пов. – 955  
Крюків, залізнична ст., Олександрійський пов. – 920-923  
Крюків (ський), н.п., Олександрійський пов. – 14, 966-968, 1015, 1017, 1096, 1103, 1470, 1605, 1764, 2184  
Крюків, р., Слісаветградський пов. – 14, 1017  
Крюківка (Кам'яна Балка), н.п., Одеський пов. – 957  
Кряжова, мог., Великоолександрівська вол., Херс. пов.– 2179  
Ксаверівка (Веселий Кут), с., Любомир. вол., Херс. пов. – 1665  
Ксаверівка, хут., Слісаветградський пов. – 1052, 1053  
Ксаверівка (Любомірівка, Любомирка), с., Любомирська вол., Херсонський пов. – 31-33, 36-38, 1434, 1435, 1662, 2426  
Ксаверівка, н.п., Київська губ. – 943  
Ксандзівка, н.п., Подільська губ. – 953  
Ксьондзівка (Олександрівка), н.п., Подільська губ. – 951  
Ксьондзівський, хут., Подільська губ. – 950  
Кубанка, болг. кол., Тираспольський, Одеський пов.–959, 966-968, 1008, 1026  
Кубанка, р., Одеський пов. – 959  
Кубанська, вол., Одеський пов. – 920-942, 969-991  
Кубанський, лим., Тираспольський пов. – 1026  
Кубанський, яр, Тираспольський пов. – 1026  
Кубань, р., Таврійська губ. – 11, 12  
Кубань, сел., Бериславський р-н, Херсонський окр. – 2460  
Кубань, хут., Великоолександрів. вол., Херс. пов. – 1052, 1053  
Кубанський, лим., Одеський пов. – 1008  
Кубарське (Малинівка Друга), с., Миколаївська Перша вол., Херсонський пов. – 1052-1054  
Кубенське, оз., біля м. Вологда – 1  
Кубраки, хут., Одеський пов. – 957  
Кудашівка, с., Катеринославський пов. – 15  
Кудашівка, н.п., Олександрійський пов. – 1054  
Кудашової, хут., Троїцько-Сафонівська вол., Херсонський пов. – 1052, 1053  
Кудзевська, бал., Білозерська вол., Херсонський пов. – 1086  
Кудревате, болото, Перекопський пов. – 18  
Кудроманівка, н.п., Тираспольський пов. – 1035  
Кудруманова, бал., Великоолександрівська вол., Херсонський пов. – 1052, 1053  
Кудрявцева, ек., Антонівська вол., Херс. пов. – 1052, 1053  
Кудрявцева, хут., Дніпровський пов. – 606  
Куза, хут., Демидівська вол., Тираспольський пов. – 1023  
Кузнецова (Бакшала), н.п., Ананьївський пов. – 965  
Кузнецова (Мар'янівка), н.п., Одеський пов. – 959  
Кузнецова, трактир, Слісаветградський пов. – 946  
Кузнецова, хут., Слісаветградський пов. – 946  
Кузнецової, хут., Одбідовасилів. вол., Херс. пов. – 1052, 1053  
Кузьменка, хут., Дніпровський пов. – 605, 606  
Кузьменка, хут., Одбідовасилівська вол., Херс. пов. – 1260  
Кузьменки (Новоблагодатне), н.п., Одес. пов. – 958  
Кузьменкові, хут., земля м. Херсон, Херс. пов. – 1054  
Кузьминець, н.п., Слісаветград. пов. – 966  
Кузьмин, с., Ольгопільський пов. – 9  
Кузмінського, хут., Слісаветградський пов. – 947  
Куйбаба (Кульбаби), хут., Балацьківська вол., Херсонський пов. – 2304, 2305  
Куйбіда, н.п., Балацьківська вол., Херсонський пов. – 1054  
Куколівка, н.п., Олександрійський пов. – 948, 966  
Куколівська, вол., Олександрійський пов. – 920-923  
Куколова, яр, Херсонський пов. – 957  
Кулаков, хут., Ананьївський пов. – 965  
Кулешева, хут., Херсонський пов. – 960  
Куликівка, н.п., Київська губ. – 943  
Куликівка, н.п., Одеський пов. – 959  
Куликівка, с., Золотобалківська вол., Херс. пов. – 1536  
Куликівка (Мар'янівка), н.п., Одеський пов. – 956, 1023  
Кулікова, бал., Олександрійський пов. – 944  
Куликове, оз., бас. р. Дніпро, Козацька вол., Херсонський пов. – 1581-1583  
Куликове Поле (Чернове), м-ко, Ананьївський, Богопільський пов. – 7, 965, 967  
Куликівка (Полянського), н.п., Тирасп. пов. – 955, 1023  
Куликовський, лим., Херсонський пов. – 22, 23  
Куликовський, хут., Одеський пов. – 956  
Куликовський, хут., Понятівська вол., Тирасп. пов. – 1023  
Куликовського (ої), хут., Дніпровський пов. – 485-487  
Куликовської, хут., Козацька вол., Херс. пов. – 1052, 1053  
Куліна, яр, Тираспольський пов. – 1030  
Куліш, ур., Дніпровський пов. – 273  
Куліна (Синицин), хут., Тираспольський пов. – 1023  
Кулой, р. – 1  
Кулка, ур., Дніпровський пов. – 273  
Кулуїм, с., Дніпровський пов. – 787  
Кульбаби (Куйбаба), хут., Балацьківська вол., Херсонський пов. – 1052, 1053  
Кульмича, хут., Одбідовасилів. вол., Херс. пов. – 1052-1054  
Кульна, н.п., Подільська губ. – 964  
Кульна, р., Подільська губ. – 964  
Культурний Куток, н.п., Снігурівський р-н, Херс. окр. – 2459  
Кульцинка (Нестерова), н.п., Слісаветград. пов. – 947  
Кульчицької, хут., Ананьївський пов. – 965  
Кульша, ур., Дніпровський пов. – 57  
Кумарева (івка), н.п., Богопільський, Ольвіопольський пов. – 965, 966, 1019-1022  
Кумари (Великі Кумари), с., Богопільський пов. – 57  
Кумейки, н.п., Київська губ. – 943  
Кунділька, ур., Дніпровський пов. – 273  
Кундська, митна застава, Санкт-Петербур. митний округ – 1  
Кунницька, н.п., Тираспольський пов. – 1041  
Кунницького, ек., Балацьківська вол., Херс. пов. – 1052, 1053  
Куопіо, губ.м., Фінляндія – 1  
Купейкувате (Копенкувате), с., Катеринопільський пов. – 8  
Купермана, ек., Вавилівська вол., Херс. пов.– 1052, 1053  
Купецька, вул., м. Берислав, Херсонський пов. – 1119, 1120  
Купецька, вул., м. Херсон – 2293, 2295, 2296  
Купецька міська пристань, м. Херсон – 2293  
Купріянова, діл., Мелітопольський пов. – 896  
Купченково (Косівка), н.п., Одеський пов. – 956  
Купчина, бал., Олександрійський пов. – 948  
Купьваха, с., Катеринославський пов. – 15  
Купьсвате, с., Катеринославський пов. – 15  
Курасва, кошара, Дніпровський пов. – 800  
Куракіна, н.п., Олександрійський пов. – 967  
Курахівка, заліз. ст. – 1  
Курганка (Потоцьке), с., Олександрійський пов. – 1052-1054  
Курганове, н.п., Тираспольський пов. – 1026  
Курганська, бал., Дніпровський пов. – 949  
Кургон Чекерегів, н.п., Орлофська вол., Херс. пов. – 1056  
Курдименка, с., Херсонський пов. – 2209  
Курдиманів(ка), н.п., Херсонський пов. – 966, 1067, 1068, 1380, 1449  
Курдиманівка (Слізаветівка Бурдиманова) н.п., Петровірівська вол., Тираспольський пов. – 1023  
Курдиманівка, пустище, Херсонський пов. – 1380  
Курдиманова(ве) (Софіївка), хут., Петровірівська вол., Тираспольський пов. – 956, 1023  
Курдиманів (Урита), хут. – 956  
Курдина, хут., Великоолександрівська вол., Херс. пов. – 1245  
Курилівка (Кирилівка, Новокирилівка), н.п., Херсонський р-н, Херсонський окр. – 2459  
Курисів, хут., Одеський пов. – 956  
Курисове-Покровське, н.п., Одеський пов. – 967  
Курисове-Покровська, вол., Одес. пов. – 920-942, 969-991

Куріного, хут., Качкарівська вол., Херс. пов. – 1052, 1053  
 Курінь, мог., біля н.п. Константинівка, Ананьїв. пов. – 965  
 Курінь, мог., біля н.п. Катеринівка, Ананьїв. пов. – 965  
 Курінь, мог., біля н.п. Костянтинівка, Ананьїв. пов. – 965  
 Курінь, мог., біля н.п. Щасливе, Ананьївський пов. – 965  
 Куркулі (Новопавлівка, Павлівка), хут., Володимирівська вол., Херсонський пов. – 1052, 1053  
 Курлюгіна, н.п., Єлисаветградський пов. – 947  
 Курлянський, трактир, Новоросійська губ. – 13  
 Курмишева, хут., Михайлівська вол., Херс. пов. – 1052, 1053  
 Курносенка, хут., біля м. Олешки, Дніпровський пов. – 604  
 Курочкина, хут., Любомирська вол., Херс. пов. – 1052, 1053  
 Курпина(не) (Єлисаветівка), н.п., Росіянівська вол., Тираспольський пов. – 955  
 Курпина(не) (Миницьке, Миницьківка), н.п., Росіянівська вол., Тираспольський пов. – 955  
 Курсакове (Кусаківка), н.п., Тирасп. пов. – 956, 1035, 1036  
 Курсанова (Кусакове), н.п., Євгенів. вол., Тирасп. пов. – 1023  
 Курськ, губ., Херсонський пов. – 2267  
 Курськ, м., Курська губ. – 1, 804  
 Курсько-Харківсько-Севастопольська, заліз. – 165, 339, 340, 418, 419, 510, 511, 595, 621, 690, 790, 806, 807, 808  
 Курти, хут., Кисляківська вол., Херсонський пов. – 1052, 1053  
 Куртівка (Куртове), н.п., Одеський пов., Тираспольський пов. – 958, 966, 967, 1023  
 Куртівська, вол., Одеський пов. – 920-942, 969-991  
 Куртівські, хут., Одеський пов. – 959  
 Куртів Яр, бал., Тираспольський пов. – 958  
 Курт-оба, кург., Дніпровський пов. – 168  
 Куртя (Біркинове), н.п., Тираспольський пов. – 1035  
 Курдурова (Колударів, Колудоровський), бал., Тираспольський пов. – 958  
 Куру Юшан, р., Мелітопольський пов. – 891-894  
 Курчин, яр, Олександрійський пов. – 1015  
 Куряча Отнога, бал., Дніпровський пов. – 949  
 Курячі Лози, н.п., Подільська губ. – 951  
 Кусаківка (Курсакове), н.п., Тираспольський пов. – 966, 1026  
 Кусакове (Олександрфельд), н.п., Євгенівська вол., Тираспольський пов. – 1023  
 Кусакове (Курсанова), н.п., Євгенівська вол., Тирасп. пов. – 1023  
 Кусса, хут., Петровівська вол., Тирасп. пов. – 1023  
 Кут, с., Грушівська вол., Херсонський пов. – 1052, 1053  
 Кут, с., Одбівасилів. вол., Херсон. пов. – 1300, 1344, 1921  
 Кутаїсі, губ.м. – 1  
 Кутайський митний округ – 1  
 Кутлокай, лощ., Дніпровський пов. – 232  
 Кутузів (ка), (ське), сел., Новоодеська вол., Херсонський пов. – 1052-1054, 2196  
 Кутузівська, вол., Одеський пов. – 920-923  
 Кухти, хут., земля м. Херсон, Херсонський пов. – 2299  
 Кухтина, бал., Дніпровський пов. – 407  
 Кухтина, хут., Великоолександрів. вол., Херс. пов. – 1052, 1053  
 Кухтина, хут., Володимирівська вол., Херс. пов. – 1052-1054  
 Кухтин, хут., Херсонський пов. – 954  
 Куца, бал., Дніпровський пов. – 407  
 Куца, бал., Херсонський пов. – 956, 1875  
 Куца, бал., Одеський пов. – 956  
 Куца Балка (Куций), бал., Антонівська вол., Херсонський пов. – 1052, 1053  
 Куца Балка, н.п., Богопільський, Єлисаветград. пов. – 7, 951  
 Куца Балка (Данилова, Балка), н.п., Подільська губ. – 950  
 Куца Балка, хут., Єлисаветградський пов. – 952  
 Куца Балка, хут., с., Качкарівська вол., Херс. пов., Бериславський р-н, Херсонський окр. – 1052, 1053, 2459, 2460  
 Куцарви, бал., Привільнянська вол., Херс. пов. – 1052, 1053  
 Куца Яремича, р., бас. р. Дніпро, Херс. пов. – 1129  
 Куцбалківські, хут., Подільська губ. – 950  
 Куцеволівка, с., Катеринославський пов. – 15  
 Куценський (Куценський), яр, Херс. пов. – 1050, 1875  
 Куцепалів, хут., Кисляківська вол., Херс. пов. – 1052-1054  
 Куций Сланець (Сланець, Себина(не), н.п., Гур'ївська вол., Херсонський пов. – 957, 1052, 1053  
 Куций Сланець (Крутий Сланець), р., бас. р. Буг, Херсонський пов. – 4, 957, 1052, 1053, 1055  
 Куций, бал., Дніпровський пов. – 87-89  
 Куций, р., Єлисаветградський пов. – 946  
 Куций, хут., Єлисаветградський пов. – 946  
 Куций, хут., Одеський пов. – 956  
 Куций (Куца Балка), яр, Антонівська вол., Херсонський пов. – 966, 1056, 1058  
 Куций, яр, Херсонський пов. – 1050  
 Куций, яр, Качкарівська вол., Херс. пов. – 1483, 1517  
 Куцівка, заліз. ст., Півд. заліз., Олександр. пов. – 920-923  
 Куцівка, н.п., Київська губ. – 943  
 Куцівка (Новгородка), н.п., Єлисаветградський пов. – 966  
 Куцуруб, хут., Одеський пов. – 1011  
 Кучевський, хут., Єлисаветградський пов. – 951  
 Кучерівка, хут., Олександрійський пов. – 948  
 Кучерівська, бал., Олександрійський пов. – 948  
 Кучерський, хут., Великоолександрівська вол., Херс. пов. Качкарівський р-н, Херс. окр. – 1052, 1053, 2459  
 Кучерява Володимирівка, с., Чаплин. р-н, Херс. окр. – 2459  
 Кучієри, пристань, Тираспольський пов. – 920-923  
 Кучієри (Кочуєр, Кошіяр, Кучуєр), н.п., Лунгівська вол., Тираспольський пов. – 1023  
 Кучую, лощ., Дніпровський пов. – 329  
 Кучубейка (Кочубівка, Кочубівка), с., Калужська вол., Любомирська вол., Херс. пов. – 1712, 1877, 2424  
 Кучучурні, хут., Дніпровський пов. – 605  
 Кучук-Таганаш, с., Перекопський пов. – 916  
 Кучурган, бал., Ананьївський, Тираспольський пов. – 953, 955  
 Кучурган, ст. Півд.-Зах. заліз., Тирасп. пов. – 920-923, 1023  
 Кучурган (Кочурган), р., Тирасп. пов. – 955, 958, 966, 967, 1025  
 Кучурганська, вол., Одеський пов. – 920-923  
 Кучурганська, пошт. ст., Тираспольський пов. – 1024  
 Кучурганський, округ, Тираспольський пов. – 1026, 1032, 1044  
 Кучурганський (Кочурганський), лим., бас. р. Дніпро, Тирасп. пов. – 8, 10, 958, 966, 968, 1005, 1006, 1026, 1044  
 Кучуруб, яр, біля м. Очаків, Одеський пов. – 1010  
 Кушнарка, ур., Дніпровський пов. – 273  
 Кушнаркова (івське), земельне тов., Дніпр. пов. – 240, 311, 424  
 Кушнерової, хут., Одеський пов. – 956  
 Кушнерів, хут., Олександрійський пов. – 948  
 Кушнерової, хут., Одеський пов. – 956  
 Кушуровате, оз., бас. р. Дніпро, Дніпровський пов. – 153  
 Куша, хут., Захар'ївська вол., Тираспольський пов. – 1023  
 Кушинських, хут., Володимирівська вол., Херсонський пов. – 1052, 1053  
 Кушівська Кобильня, яр, Херсонський пов. – 966, 1049  
 Кушова, бал., Великоолександрівська вол., Херс. пов. – 1320  
 Кушок, о., Дніпровський пов. – 425, 426, 427, 813  
 Куяльник (Великий Куяльник), р., Тираспольський, Одеський пов. – 928-942, 1026, 1037, 1041  
 Куяльник (Брашованівка, Малий Куяльник), р., Тираспольський пов. – 928-942  
 Куяльник, яр, Ананьївський пов. – 953  
 Куяльницький, лим., Одес. пов. – 959, 968, 1005, 1006, 1008  
 Куяльницький, хут., Одеський пов. – 959  
 Куянли (Каянли), дол., Дніпровський пов. – 66, 786  
 Куянли (Каянли), бал., Дніпровський пов. – 66, 785, 786

**Л**  
 Лабка, хут., Дніпровський пов. – 610  
 Лабинська, фортеця, Таврійська обл. – 11, 12  
 Лавізна (Ситченка), хут., Антонівська вол., Херсонський пов. – 1052, 1053  
 Лаврина (ова), бал., Одбівасилівська вол., Херсонський пов. – 19, 20, 1319, 1928  
 Лавриново, н.п., Снігурівський р-н, Херсонський окр. – 2459  
 Лагадина, бал., Широківська вол., Херсон. пов. – 1861, 1863  
 Лагерівка, бал., Олександрійський пов. – 948  
 Лагерна, вул., м. Берислав, Херсонський пов. – 1119, 1120  
 Лагутинського, хут., Дніпровський пов. – 49  
 Ладозьське, оз. – 1  
 Лазарев, хут., Єлисаветградський пов. – 952  
 Лазарево, н.п., біля н.п. Косівка, Олександрійський пов. – 968  
 Лазаревича (Бережинка), н.п., Олександрійський пов. – 948  
 Лазаревича, хут., Херсонський пов. – 954  
 Лазаренка (Лазоренко), хут., Дніпровський пов. – 605  
 Лазарівка, н.п., біля н.п. Братське, Ольвіопольський пов. – 966  
 Лазарівка (Мала Туманівка), хут., Росіянівська вол., Тираспольський пов. – 955, 1023  
 Лазарчукові, хут., Дніпровський пов. – 605

Лазичева, хут., Олександрійський пов. – 949  
Лазичівка, бал., Олександрійський пов. – 949  
Лазичівка (Ганнівка), н.п., Олександрійський пов.– 949  
Лазоренка (Лазаренка), хут., Дніпровський пов. – 610  
Лазуткина, мог., Дніпровський пов. – 499  
Лайсра броварня, м. Херсон – 2293, 2300  
Лайтенберг, хут., Захар'ївська вол., Тирасп. пов. – 1023  
Лайця, яр, Тираспольський пов. – 1024  
Лакутина, хут., Балацьківська вол., Херс. пов. – 1052, 1053  
Ламзаки, ек., Білозерська вол., Херсонський пов. – 1052, 1053  
Ланда, яр, біля н.п. Самойлівка, Тираспольський пов. – 966  
Ландава, (Лондау), нім. кол., Херсонський, Одеський пов. – 957, 966, 967, 1014  
Ландау, нім. кол., Кронауська вол., Херсон. пов. – 1052-1054  
Ландауська, вол., Одеський пов. – 924-942, 969-991, 1821  
Ландворово, заліз. ст. – 1  
Ланкова (Ланкова Кобильня), яр, Широківська вол., Херсонський пов. – 1056  
Ланкова Кобильня (Ланкова), бал., Шестернянська вол., Херсонський пов. – 966, 1072, 1372  
Ланково (Благодатна, Іванівка), н.п., Любомирська вол., Єлисаветградський пов.– 951  
Ланського, хут., Тираспольський пов. – 1024  
Лапи, хут., Олександрійський пов. – 948  
Лапига, оз., бас. р. Дніпро, Дніпровський пов. – 160  
Лапина, хут., земля м. Миколаїв, Херс. пов. – 957, 1052, 1053  
Лапинка, р., бас. р. Дніпро, Дніпровський пов. – 156, 160  
Лапич, оз., Катеринославський пов. – 39  
Лаптева (Дружелюбівка, Терентева-Лаптева), н.п., Захар'ївська вол., Тираспольський пов. – 1023  
Лапушка, оз., Єлисаветградський пов. – 14  
Лапушна, каз.-обр. діл., Збур'ївська вол., Дніпр.пов.– 678, 1574  
Лапушне, оз., бас. р. Дніпро, Старошведська вол., Херсонський пов. – 2391, 2392  
Ларівка (Григорівка), н.п., Єлисаветградський пов. – 946  
Ларія (Оситня), н.п., Єлисаветградський пов. – 947  
Ларіівка (Кошембара, Лар'ївка), с., Балацьківська вол., Херсонський пов. – 4, 1055, 1432-1434, 1439  
Лар'ївка (Баби, Лярівка), н.п., Гур'ївська вол., Херсонський пов. – 957, 1204  
Лар'ївка (Кошембара, Ларіівка), н.п., Балацьківська вол., Херсонський пов. – 957, 966, 1026, 1054, 1510  
Лар'ївка (Грейга, Михайлівка, Михайло-Лар'ївка), с., Балацьківська вол., Херсонський пов. – 1637, 1638, 1777, 2216-2219  
Ласкова, р., притока р. Ятрань, Богопільський пов. – 7  
Латиша, хут., Дніпровський пов. – 182  
Латівка, заліз. ст., Катеринославська заліз., Широківська вол., Херсонський пов. – 920-923, 1052, 1053  
Латівка, с., Широківська вол., Херсонський пов. – 1052-1054  
Латієва (Стоянова), н.п., Захар'ївська вол., Тирасп. пов. – 1023  
Латія, хут., Ананьївський пов. – 965  
Латухине (Григорівка, Георгієвське), н.п., Олександр.пов. – 944  
Лазове, с., Богопільський пов. – 7  
Лашкова, н.п., біля н.п. Дончине, Єлисаветградський пов. – 952  
Лебедева, пуст., Тираспольський пов. – 1026  
Лебедеве, оз., бас. р. Дніпро, Качкарівська вол., Херсонський пов. – 262, 2049-2051  
Лебедеве, озера, бас. р. Дніпро, Козацька вол., Херсонський пов. – 1581-1583  
Лебедевої, хут., Микільська вол., Херсон. пов. – 1052, 1053  
Лебеденка, хут., Одбідовасилів. вол., Херс. пов. – 1052, 1053  
Лебединка, с., Катеринославський пов. – 8, 946  
Лебединка, р., притока р. Ятрань, Богопільський пов. – 7, 943  
Лебедин, н.п., Київська губ. – 943  
Лебедине, оз., бас. р. Дніпро, Козацька вол., Херс. пов. – 1220  
Лебедин, оз., бас. р. Дніпро, Херсонський пов. – 954  
Лебединський жіночий монастир, Київська губ. – 943  
Лебединський, хут., Київська губ. – 943  
Лебедиха, р., бас. р. Дніпро, Дніпровський пов. – 153, 157, 160  
Лебедів, лим., бас. р. Дніпро, Дніпровський пов. – 87, 88  
Лебедівка, н.п., Київська губ. – 943  
Лебеда, хут., Дніпровський пов. – 606  
Лебез, оз., бас. р. Дніпро, земля кол. Шведська, Херсонська пов. – 1576, 2395  
Лебиха, р., Катеринославський пов. – 39  
Левенцови колодязі (Ливенцови), під, Дніпр. пов. – 581  
Левицькі, хут., Ананьївський пов. – 965  
Левицького, бал., Олександрійський пов. – 948  
Левицького (Бугліївка, Бурліївка), п.н., Петровірівська вол., Тираспольський пов. – 956  
Левицького (Ганнівка), н.п., Єлисаветградський пов.– 952  
Левицького, хут., земля Новоберислав, Херсонський пов. – 1833, 1835, 1836  
Левицької (Бережинка, Василівка), н.п., Олександр. пов. – 948  
Левківна, н.п., Катеринопільський пов. – 8, 946  
Левонтівська, діл., Дніпровський пов. – 428, 429  
Левонтівський, хут., Дніпровський пов. – 765  
Левошин, яр, Олександрійський пов. – 944  
Левуцьке (Івано-Леуцьке, Іванівка), с., Одбідовасилівська вол., Херсонський пов. – 1113, 1455, 1459, 1460  
Левшина (Володимірівка), н.п., Єлисавет. пов. – 947  
Левшина, хут., Єлисаветградський пов. – 947  
Легезине (ка), н.п., Єлисаветградський пов. – 68, 946  
Легкодобець, яр, Олександрійський пов. – 1015  
Ледорада, н.п., Єлисаветградський пов. – 952  
Лейденау, нім. кол., Мелітопольський пов. – 894  
Лелеківка, н.п., біля м. Єлисаветград, Єлисавет. пов. – 947, 966  
Лелеківка, н.п., Олександрійський пов. – 966  
Лелеківська, вол., Єлисаветградський пов. – 920-923  
Лемешівка, н.п., Олександрійський пов. – 948  
Леніна, культрадгосп, Бериславський р-н, Херсон. окр. – 2460  
Леондовича, хут., Олександрійський пов. – 945  
Леополіть, хут., Новоодеська вол., Херс. пов. – 1052-1054  
Леополіть (Ковалівка), н.п., Одеський пов. – 959  
Леонтєва, н.п., Бессарабська губ. – 1023  
Леонтіє (ка), (ське), пуст., Великоолександрівська вол., Херсонський пов. – 25, 1080, 1049, 1051, 1057, 1155, 1247-1249, 1320, 1321, 1445-1447, 15285-1528, 1530, 1806, 1807, 1809, 1811, 1838, 1847-1849, 1852, 1639-1641, 1646, 1647, 1775, 2007, 2187-2189, 2249, 2406, 2409  
Леонтівка, с., Золотобалківська вол., Херсонський пов., Качкарський р-н, Херсонський окр. – 1052-1054, 1056, 1057, 1096, 1487, 1639, 1642, 1643, 1645, 1646, 1799, 1819  
Леонтівка (Шеміотова, Шиміотова), н.п., Ананьїв. пов. – 955  
Леонтівська, дача, Золотобалків. вол., Херс. пов. – 1787, 1788  
Леонтівська, каз.-обр. стаття, Золотобалківська вол., Херсонський пов. – 1643-1647  
Леонтіївка, н.п., Херсонський окр. – 1048  
Леонтовичівка, с., Катеринославський пов. – 15  
Леонтовичівка (Митрівка), н.п., Єлисаветградський пов. – 952  
Леонтєва (Березівка, Лікарева, Мала Березівка), н.п., Олександрійський пов. – 948  
Леонтєв, хут., Олександрійський пов. – 948  
Лепетина, бал., земля посада Висунське, Херсонський пов. – 1052, 1053  
Лепетиха, н.п., Дніпр. пов. – 187, 405, 407, 993, 1635, 1636  
Лепетиха (Мала Лепетиха), с., Березнегуватський р-н, Херсонський окр. – 2459  
Лепехине, н.п., Ольвіопольський пов. – 966  
Лепського, ек., Белецьківська вол., Херс. пов. – 1052, 1053  
Лепчина (Березнегувате), н.п., Олександрійський пов. – 948  
Лесничівка, н.п., Подільська губ. – 950  
Лесняшів, хут., Київська губ. – 943  
Леськи, н.п., Київська губ. – 943  
Летвихове, оз., бас. р. Дніпро, Херсонський пов. – 1727  
Летючі піски, каз. лісова дача, Великоолександрівська вол., Херсонський пов. – 1246  
Летючі Піски, хут. Великоолександрівський пов., Херсонський пов. – 1052, 1053  
Леуцьке (Іванівка Друга), пристань, Херс. пов. – 920-923  
Лехин Садок, хут., Малаївська Друга вол., Тирасп. пов. – 1023  
Лещенка, хут., Дніпровський пов. – 605  
Лещенкова (Ганнівка), н.п., Олександрійський пов. – 948  
Лещівка, н.п., Київська губ. – 946  
Лєсово, н.п., Бессарабська губ. – 1  
Лєсовська, митниця, Ізмаїльський митний округ – 1  
Лісного, хут., земля м. Херсон, Херсонський пов. – 2299, 2457  
Ливарна, вул., м. Херсон – 2293, 2295-2297  
Ливенцови (Левенцови) колодязі, під, Дніпр. пов. – 537  
Лизаветівка, с., Павлоградський пов. – 41  
Лизаветівка, с., Каїрська вол., Дніпровський пов. – 420  
Лизоватий, лим., Дніпровський пов. – 782  
Лизогуба, хут., Кам'ян. вол., Мар'ян. вол., Херс. пов. – 1724



Лизогубів, хут., Новомиколаївська вол., Херс. пов.– 1052, 1053  
 Лизогубів, хут., Херсонський пов.– 954  
 Лиманець, оз., бас. р. Дніпро, Херсонський пов. – 1663, 1664  
 Лиманець, хут., Микільська вол., Херс. пов. – 1052-1054  
 Лиманці, хут., Микіл. вол, Херс. пов. – 1052, 1053, 2454, 2459  
 Лимберів (Костянтинодарівка), хут., Одес. пов. – 958  
 Линенка, хут., Одеський пов. – 957  
 Линівське (Шаца), хут., Понятівська вол., Тирасп. пов. – 1023  
 Линське (Онуфрїївка), н.п., Херсонський пов. – 957  
 Линувате, оз., бас. р. Дніпро, Золотобалківська вол., Херсонський пов. – 1080  
 Липенця, хут., Дніпровський пов. – 610  
 Липецька, бал., Тираспольський пов. – 953, 966  
 Липецька, р., Тираспольський пов. – 953, 1025  
 Липецьке, н.п., Тираспольський пов. – 953, 966, 1025  
 Липкинське, земля тов., Дніпровський пов. – 311  
 Липняжка, н.п., Ольвіопол., Єлисавет. пов. – 946, 966, 967  
 Липняжка, яр, Ольвіопольський пов. – 966  
 Липнязька, вол., Єлисаветград. пов. – 920-942, 969-991  
 Липнянка (Лип'янка), с., Катеринопільський пов. – 8  
 Липнянський, хут., Єлисаветградський пов. – 946  
 Липовеньке, с., Богопільський пов. – 7, 951  
 Липовий, яр, біля н.п. Верхні Лозоватка, Олександрійський пов. – 1015  
 Липовський, лим., бас. р. Дніпро, Старошведська вол., Херсонський пов. – 1378  
 Лепського, ек., Балацьківська вол., Херс. пов. – 1052, 1053  
 Липуха, р., бас. р. Дніпро, Дніпровський пов. – 160  
 Лип'янка (Липнянка), с., Єлисаветградський пов.– 947  
 Лиса, мог., Єлисаветградський пов. – 951  
 Лиса Гора, м-ко, Лисогорська вол., Ольвіопольський, Єлисаветградський пов. – 951, 966, 967, 2455  
 Лисаневичівка (Душенкевича, Душенькевичка, Лисанечеве), н.п., Олександрійський пов. – 948, 966  
 Лисе, оз., бас. р. Дніпро, Дніпровський пов. – 960  
 Лисенків, хут., Херс. пов. – 1050, 1392, 1393, 1650  
 Лисий (Серебрярка, Срібне), н.п., Єлисаветград. пов. – 947  
 Лисинської, хут., Одеський пов. – 956  
 Лисица, бал., Київська губ. – 957  
 Лисицина, н.п., Єлисаветградський пов. – 952  
 Лисича Балка, н.п., Київська губ. – 946  
 Лисичий, яр, Херсонський пов. – 1050  
 Лиски, хут., Тягинська вол., Херсонський пов. – 1052, 1053  
 Лисняківка (Греченкова), н.п., Єлисаветградський пов. – 947  
 Лисогірська, вол., Єлисаветградський пов. – 920-942, 969-991  
 Лисогірськ, хут., Єлисаветградський пов. – 947  
 Лисогірський, хут., Єлисаветградський пов. – 951  
 Листопадове, н.п., Єлисаветградський пов. – 947  
 Листюка, хут., Малінівська вол., Тираспольський пов. – 1023  
 Лисянка, р., Олександрійський пов. – 944  
 Лисянкова, мог., Ананьївський пов.– 956  
 Лисянкова (Петрівка(ське)), н.п., Херс., Одес. пов. – 956  
 Лисяча, бал., Одеський пов. – 959  
 Лисяча, бал., Любомирська вол., Херсонський пов. – 1677  
 Лисяча, бал., Тягинська вол., Херсонський пов. – 1454  
 Лисяча Балка, с., Катеринопільський пов. – 8  
 Лисячі Нори, бал., Одеський пов. – 959  
 Лисячий, під., Дніпровський пов. – 537, 581  
 Литвинів, хут., Київська губ. – 943  
 Литвинів, яр, Криворізька вол., Херс. пов. – 1052, 1053, 1617  
 Литвинівка, н.п., Олександрійський пов. – 944  
 Литвинка, р., бас. р. Дніпро, Херсонський пов. – 960  
 Литвинова, бал., Херсонський пов. – 954  
 Литвинове, гірло, бас. р. Дніпро, Білозерська вол., Херсонський пов. – 960, 1052, 1053, 1556  
 Литвинове, оз., бас. р. Дніпро, Херсонський пов. – 954  
 Литинського, хут., Дніпровський пов. – 256  
 Литкевича, бал., Олександрійський пов. – 945  
 Литовка(ське) (Великий Лиман, Литовський лим.), оз., Херсонський пов. – 21-23, 1129, 2380, 2391, 2392  
 Литовченка, хут., Дніпровський пов. – 605  
 Литовченка, хут., Великоолександрів. вол., Херс. пов. – 1707  
 Лихачівка, яр, Олександрійський пов. – 944  
 Лихваніва, хут., Херсонський пов. – 960  
 Лихмана (Когана), хут., Великоолександрівська вол., Херсонський пов. – 1052, 1053  
 Лихмана, хут., Криворізька вол., Херс. пов. – 1052, 1053  
 Лихманівський №1, Брянського товариства, копальня, Криворізька вол., Херсонський пов. – 1052, 1053  
 Лиходія, хут., Дніпровський пов. – 305  
 Лібава, порт – 1  
 Лібавська, митниця, Ризький митний округ – 1  
 Лібенталь (Велика Акаржа, Великий Лібенталь, Великий Лібінгаль, Грос-Лібенталь), н.п., Одеський пов. – 967  
 Лібентальський, округ, Тираспольський пов. – 1026, 1027  
 Ліверовського, хут., Вавилівська вол., Херс. пов. – 1196  
 Лівни, заліз. ст. – 1  
 Лігове, заліз. ст. – 1  
 Лідіївка (Скаржинка), н.п., Ананьївський пов. – 965  
 Лізинка, н.п., Одеський пов.– 959  
 Лікарева (Березівка, Леонтєва, Мала Березівка), н.п., Олександрійський пов. – 948  
 Лікареве (Карлівка), н.п., Єлисаветградський пов. – 947  
 Лікарівка, ст., Півд. заліз., Олександр. пов. – 920-923  
 Лікарка (Радущна), н.п., Херсонський пов. – 954  
 Лікарнянська, вул., м. Херсон – 2293  
 Лікарське, н.п., Ананьївський пов. – 965  
 Лікарське (Олександрівка), н.п., Тираспольський пов. – 955  
 Лінке, ек., Одбїдовасилівська вол., Херс. пов. – 1052, 1053  
 Лінке, ек., Привільнянська вол., Херсонський пов. – 1052, 1053  
 Липидать, яр, Тираспольський пов. – 1024  
 Лїпками, н.п., Бессарабська губ. – 1  
 Лїпканська, митниця, Скулянський митний округ – 1  
 Лїпської, хут., Привільнянська вол., Херс. пов. – 1052, 1053  
 Лїски, бал., Ананьївський пов. – 953  
 Лісне, н.п., біля н.п. Бадюлівка, Тираспольський пов. – 966  
 Лісний, хут., Тираспольський пов. – 1025  
 Лісний Солонно-озерний, кордон, Дніпровський пов. – 51  
 Ліснич, н.п., Подільська губ. – 950  
 Лісного, хут., земля м. Херсон, Херс. пов. – 1052, 1053  
 Лісова, бал., Ананьївський пов. – 953, 965  
 Лїски, бал., Ананьївський пов.– 953  
 Літній (Мигилівський), хут., Ананьївський пов. – 957  
 Літні Бериславльські, хут., Херсонський пов.– 961  
 Ліхтенау, нім. кол., Мелітопольський пов. – 47, 894  
 Ліщівка (Лящівка), с., Богопільський пов. – 7  
 Лобачевського, хут., Миколаївська Перша вол., Херсонський пов. – 1052, 1053  
 Лобине, пустище, Привільнян. пов., Херс. пов. – 1081, 1083  
 Лобова, бал., Олександрійський пов. – 948  
 Лобрівка, н.п., Балацьківська вол., Херсонський пов. – 957, 1052-1054, 1112, 1651  
 Ловать, р. – 1  
 Лович, заліз. ст. – 1  
 Ловського, хут., Дніпровський пов. – 182  
 Логвинова, хут., Качкарівська вол., Херс. пов. – 1052, 1053  
 Логвинова (ського), хут., Дніпровський пов. – 606  
 Логина, хут., Дніпровський пов. – 605  
 Лодзь, заліз. ст. – 1  
 Лозинського (Мар'ївка, Самусівка), н.п., Єлисавет. пов. – 952  
 Лозня, р., бас. р. Дніпро, Дніпровський пов. – 612  
 Лозова, бал., Тираспольський пов. – 958  
 Лозова, заліз. ст. – 1  
 Лозова, скотарня, Тираспольський пов.– 958  
 Лозова, яр, Єлисаветградський пов. – 952  
 Лозовий, хут., Пинятівська. вол., Тираспольський пов. – 1023  
 Лозовича, ек., Одбїдовасилівська вол., Херс. пов. – 1052, 1053  
 Лозувата, бал., Єлисаветградський пов. – 951  
 Лозувата, н.п., Ольвіопольський пов. – 9  
 Лозувата (Рубанівка, Федорівка), н.п., Олександр. пов. – 949  
 Лозувата, р., Олександрійський пов. – 948  
 Лозувате, н.п., Київська губ. – 951  
 Лозувате, н.п., Ольвіопольський пов. – 966  
 Лозувате, н.п., біля н.п. Серезліївка, Єлисавет. пов. – 966  
 Лозувате, оз., бас. р. Дніпро, біля р. Британь, Дніпровський пов. – 153, 156, 157, 160  
 Лозувате, оз., р. Омельник, Дніпр. пов. – 153, 156, 157, 160  
 Лозувате, с., Катеринославський пов. – 15  
 Лозуватий, лим., бас. р. Дніпро, Дніпр. пов.– 87, 88, 91, 2460  
 Лозуватий, яр, біля с. Транданфілова, Новоросійська губ. – 52  
 Лозуватий, яр, біля н.п. Рівне, Кам'янська вол., Херсонський пов. – 2435  
 Лозуватий (ка), яр, Троцько-Сафоновська вол., Херсонський пов. – 1052, 1053, 1056, 1878, 2021

Лозуватка, бал., Олександрійський пов. – 948, 949  
 Лозуватка, бал., біля н.п. Григорівка, Єлисавет. пов. – 952  
 Лозуватка, бал., Привільнянська вол., Херс. пов. – 1052, 1053  
 Лозуватка, мог., Єлисаветградський пов. – 952  
 Лозуватка, с., Богопільський, Ольвіопол. пов. – 7, 966  
 Лозуватка, н.п., Верхньодніпровський пов. – 1054  
 Лозуватка, с., Катеринопільський пов. – 8  
 Лозуватка, с., Ольгопільський пов. – 9  
 Лозуватка, с., Херсонський пов. – 25  
 Лозуватка, н.п., біля н.п. Білка, Одеський пов. – 959  
 Лозуватка, н.п., Єлисаветградський пов. – 947, 966  
 Лозуватка, н.п., біля н.п. Павлівка, Єлисавет. пов. – 952  
 Лозуватка, н.п., біля н.п. Клинци, Єлисаветград. пов. – 966  
 Лозуватка, н.п., біля н.п. Добрянка, Єлисаветград. пов. – 966  
 Лозуватка, н.п., біля н.п. Бобринець, Єлисаветград. пов. – 967  
 Лозуватка, н.п., біля н.п. Дем'янівка, Володимирівська вол., Херсонський пов. – 966, 1056, 1058, 1285, 1652  
 Лозуватка, с., Верхньодніпровський пов. – 1617  
 Лозуватка (Баньківка), н.п., Петровівська вол., Тираспольський пов. – 956, 966, 1023  
 Лозуватка (Дончине), м-ко, Ольвіопольський, Єлисаветградський пов. – 952, 966  
 Лозуватка (Орден), н.п., Олександрійський пов. – 948  
 Лозуватка (Резанова), н.п., біля н.п. Покровське, Олександр. пов., Єлисаветград. пов. – 948, 966, 967  
 Лозуватка (Самохвалова), с., Єлисавет. пов. – 947, 966  
 Лозуватка, р., Олександрійський пов. – 945-948, 952  
 Лозуватка, яр, Ананьївський пов. – 956  
 Лозуватська, вол., Єлисаветградський пов. – 920-942, 969-991  
 Лозуватська, вол., Олександрійський пов. – 928-935  
 Лозувацькі, хут., Подільська губ. – 950  
 Ломаківський, хут., Олександрійський пов. – 948  
 Ломаковського (Григорівка), н.п., Єлисавет. пов. – 952  
 Ломжа, губ. м. – 1  
 Лонжек-Закликовська, митна застава, Завихост. митн. округ – 1  
 Ломзаки (Шеффера), хут., Демидівська вол., Тираспольський пов. – 956, 1023  
 Ломзаки, хут., Одеський пов. – 959  
 Ломовате, м-ко, Київська губ. – 944  
 Ломовате, н.п., Київська губ. – 943  
 Лондау (Ландававу), нім. кол., Херс. пов. – 968, 1026, 1229  
 Лопатина, хут., Гофнунгстальська вол., Тирасп. пов. – 1023  
 Лопатине, оз., бас. р. Дніпро, Качкарівська вол., Херсонський пов. – 1057, 1509  
 Лопатинського (Танинське), н.п., Херсонський пов. – 960  
 Лопухи, оз., бас. р. Дніпро, Херсонський пов. – 960  
 Лопухинівка (Женевка, Понятівка), н.п., Херс. пов. – 957  
 Лопухуватий, лим., бас. р. Дніпро, Тягинська вол., Херсонський пов. – 1481, 2209  
 Лопушка, р., бас. р. Дніпро, Олександр. пов. – 1017  
 Лостів, о., бас. р. Дніпро, Олександр. пов. – 944  
 Лоськине(их) (Цареводар, Цареводар Другий, Цардар, Царів Дар), с., Березнегувата, р-н, Херс. окр. – 1052, 1053, 2459  
 Лоськине, хут., Володимирівська вол., Херс. пов. – 1052, 1053  
 Лоських, хут., Засільська вол., Херс. пов. – 1052, 1053  
 Лоських, хут., Володимирівська вол., Херс. пов. – 1052, 1053  
 Лоташеве, н.п., Київська губ. – 946  
 Лофицький, пов., Дніпровський пов. – 855  
 Лохмате, оз., біля н.п., Крилов, Олександрійський пов. – 944  
 Лохматівка (ова), хут., Дніпровський пов. – 410, 411, 432, 813  
 Лоцова, с., Богопільський пов. – 7  
 Лошевича (Федорівка), н.п., Єлисаветградський пов. – 952  
 Лошкареве, пуст., Тираспольський пов. – 1033, 1034, 1039  
 Лошкарівка (ське), с., Катеринославський пов. – 15, 1052, 1053, 1653  
 Лошкарьова, бал., Олександрійський пов. – 948  
 Лубенці, н.п., Київська губ. – 943  
 Лубенця, хут., Миколаїв. Перша вол., Херс. пов. – 1052, 1053  
 Луб'янка, н.п., біля р. Чичиклія, Ольвіопольський, Ананьївський пов. – 957, 966, 1026  
 Луб'янка, н.п., біля н.п. Нечаяне, Одеський пов. – 967  
 Луб'янка, н.п., Херсонський, Одес. пов. – 957, 1050, 1211, 2075  
 Луга, р. – 1  
 Луг, с., Ольгопільський пов. – 9  
 Лугівка (Олександркроне, Олександркроне), с., Великоолександрівський р-н, Херс. окр. – 2459  
 Лугове, н.п., Подільська губ. – 950  
 Лугове, с., Дніпровський пов. – 51, 89  
 Лугове (Бурнашівка), с., Дніпровський пов. – 51, 285, 467, 468  
 Лугове, сел., Бериславський р-н, Херсонський окр. – 2460  
 Лугове, с., Каховський р-н, Херсонський окр. – 2460  
 Лугове, хут., Дніпровський пов. – 395  
 Луговського, ек., (хут.) Антонів. вол., Херс. пов. – 1052, 1053  
 Лузенців, лим., бас. р. Дніпро, Микіль. вол., Херс. пов. – 2029  
 Лудковського (Костувате), н.п., Єлисаветградський пов. – 952  
 Луза, р. – 1  
 Лузанівка, н.п., Київська губ. – 943  
 Луїзендорф (Луїндорф), хут., Новоодеська вол., Херсонський пов. – 1052-1054, 1376  
 Луканівка, н.п., біля оз. Криве, Богопільський пов. – 7, 965  
 Луканівка (Сирове), с., біля оз. Криве, Богопільський пов., Ольвіопольський пов. – 7, 966  
 Лукашівка (Осипівка), н.п., Ананьївський пов. – 953  
 Лукашівка (Усатенка), н.п., Демидівська вол., Тираспольський пов. – 956, 1023  
 Лукашівка (Хайнка), н.п., Богопільський пов. – 7, 951  
 Луків, заліз. ст. – 1  
 Луківка, с., Катеринославський пов. – 8, 946  
 Луковіци, заліз. ст. – 1  
 Луковича, хут., Мелітопольський пов. – 915  
 Лукоданівка, н.п., Мелітопольський, Херсонський, Одеський пов. – 957, 1014, 1050, 1487, 1654, 2046  
 Лук'яніва, частина хут. Водопій, м. Миколаїв, Одес. пов. – 957  
 Лук'янівка, н.п., Одеський пов. – 957  
 Лук'янівська, сільгосп школа, Каховський р-н – 2459, 2460  
 Лук'янова (Бецилів), хут., Тираспольський пов. – 958  
 Лук'янова (Водопійні), хут., Херсонський пов. – 957  
 Лук'яновича, хут., Єлисаветградський пов. – 952  
 Лунга (Лунка(и), н.п., Лунгівська вол., Тираспольський пов. – 966, 967, 1023  
 Лунгівська, вол., Тирасп. пов. – 920-942, 969-991, 1023  
 Лунгула, хут., Ананьївський пов. – 953  
 Лунів, хут., Єлисаветградський пов. – 947  
 Лунка(и) (Лунга), біля м. Дубоссари, Тирасп. пов. – 1024, 1040  
 Лупалівка, н.п., Олександрійський пов. – 948, 1015  
 Лупарева Балка (Лупарево, Лупарівка), с., Кисляківська вол., Херсонський пов. – 1052, 1053  
 Лупарево (Лупарева Балка, Лупарівка), с., Кисляківська вол., Херсонський пов. – 1936, 1937  
 Лупарівка (Лупарева Балка, Лупарево), с., Кисляківська вол., Херсонський пов. – 1054  
 Луполівські, хут., Подільська губ. – 950  
 Луполова (Верб'ївка), н.п., Єлисаветградський пов. – 952  
 Луполова (Верхня Татарка), н.п., Єлисаветградський пов. – 952  
 Луполове, н.п., Подільська губ. – 950  
 Лупши, хут., Захар'ївська вол., Тираспольський пов. – 1023  
 Лусдорф (Люйсторф, Люздорф, Люсдорф, Люстдорф, Люстра), нім. кол., Тираспольський пов. – 966  
 Лусканів, ур., Богопільський пов. – 7  
 Лутковського (Олексіївка), н.п., Єлисаветградський пов. – 947  
 Лутова, бал., Херсонський пов. – 954  
 Лутова Балка (Гірли, Лутове), н.п., біля н.п. Осокорівка, Золотобалківська вол., Херсонський пов. – 966, 1049, 1051, 1232, 1233, 1321, 1445  
 Лутове (Гірли, Лутова Балка), н.п., Херсонський пов. – 1056  
 Лутниця, хут., Демидівська вол., Тираспольський пов. – 1023  
 Лутца, хут., Демидівська вол., Тираспольський пов. – 1023  
 Лутца, хут., Захар'ївська вол., Тираспольський пов. – 1023  
 Луценків, р., Київська губ. – 943  
 Луцькіна, хут., Вавилівська вол., Херс. пов. – 1052, 1053  
 Луцькіна, хут., Одбівовасилів. вол., Херс. пов. – 1052, 1053  
 Лучинський, хут., Понятівська вол., Тирасп. пов. – 1023  
 Лучинського, хут., Понятівська вол., Тирасп. пов. – 1023  
 Лушпенка, хут., Новобузька вол., Херс. пов. – 1052, 1053  
 Львівка (Чербова), н.п., Ананьївський пов. – 965  
 Львівська, каз.-обр. стаття, Тягин. вол., Херс. пов. – 1687, 2340  
 Львівські, відруби, Бериславський р-н, Херс. окр. – 2459, 2460  
 Львове, свр. кол., Херс. пов., Берислав. р-н, Херс. окр. – 920-923, 960, 1052-1054, 1216, 1219, 1258, 1406-1409, 1682-1687, 1952, 1953, 1960, 1962-1968, 2348, 2353, 2459, 2460  
 Львове, пристань, Херсонський пов. – 920-923  
 Львове, пуст., земля кол. Львове, Херс. пов. – 1057  
 Львівський, хут., Тягинська вол., Херс. пов. – 1052, 1053, 1054  
 Львівські, відруби, Бериславський р-н, Херс. окр. – 2459

- Льняний (Новий), хут., Великоолександрівська вол., Херсонський пов. – 1052, 1053
- Любанка (Любарка, Харкове), н.п., Привільнянська вол., Херсонський пов. – 1055
- Любарка, бал., Херсонський пов. – 957
- Любарка (Любанка, Харкове), н.п., Привільнянська вол., Херсонський пов. – 957, 966
- Любарський, будинок, Херсонський пов. – 957
- Любарський(Берга), хут., Петровірів. вол., Тирасп. пов. – 1023
- Любарського, ек., Вавилівська вол., Херс. пов. – 1052, 1053
- Любачівка, н.п., біля н.п. Андрусівка, Олександр. пов. – 1015
- Любашівка, с., Богопільський пов. – 7
- Любашівка, ст., Півд.-Зах. заліз., Ананьїв. пов. – 920-923
- Любашівка, н.п., Подільська губ. – 950
- Любашівка, н.п., Ананьїв., Ольвіопол. пов. – 953, 966, 967
- Любашівська вол., Ананьївський пов. – 920-942, 969-991
- Любе, с., Катеринославський пов. – 15
- Любикут, с., Катеринославський пов. – 15
- Любомірка (Любомірівка), с., Любомірівська вол., Херс. пов., Березнегуватський р-н, Херс. окр. – 1052, 1053, 1236, 1237, 1239, 1240, 1540, 1655-1661, 1738, 2288, 2459
- Любомірка (Сомове), с., Дніпр. пов., Каховський р-н, Херс. окр. – 46, 51, 87, 88, 91, 261, 342, 351-356, 375, 392, 433, 434, 723, 731, 734, 1052-1054, 1813, 2190-2392, 2395, 2459
- Любомірівка (Любомірівка, Любомірка, Токарівка), с., Тягинська вол., Херсонський пов. – 2241
- Любомірівка, с., Качкарський р-н, Херсонський окр. – 2459
- Любомірівка, хут., Любомір. вол., Херс. пов. – 1655-1661, 2288
- Любомірівського товариства, земля, Дніпровський пов. – 209
- Любоміро-Мар'ївка, с., Каховський р-н, Херс. окр. – 2459
- Любоміро-Павлівка, с., Каховський р-н, Херс. окр. – 2459
- Любине (Любинська, Трубецького), ек., Любомірівська вол., Херсонський пов. – 2120
- Любине, н.п., Любомірівська вол., Херсонський пов. – 1054, 1619-1622, 1986
- Любине (Орлове), с., Микільська вол., Херсонський пов. – 1052, 1053, 1663, 1664, 2037-2039, 2041
- Любинська, вол., Одеський пов. – 920-923
- Любинська (Любине, Трубецького), ек., Любомірівська вол., Херсонський пов. – 1052, 1053
- Любинське, сел., Одбодовасилівська вол., Херс. пов. – 2092
- Любинської сільської громади, земля, Микільська вол., Херсонський пов. – 2037, 2038
- Любинського тов. земля, Микільс. вол., Херс. пов. – 1663
- Любичська, митниця, Олександрівський митний округ – 1
- Любич, н.п. – 1
- Люблін, губ. м. – 1
- Любовичівка, н.п., с., Ольвіопол., Єлисаветград. пов. – 966, 1052, 1053
- Любов-Олександрівка (Дворянське), н.п., Ананьїв. пов. – 965
- Любовтаївка (Любовтївка, Шедевірівка, Шедеврове), н.п., Євгенівська вол., Тираспольський пов. – 1023
- Любовтаївський (Людмилівка), хут., Євгенівська вол., Тираспольський пов. – 1023
- Любогригорівка (Бабенкова), н.п., Єлисавет. пов. – 952
- Любоміла (Біляївка), н.п., Одеський пов. – 963, 1012
- Любомірівка (Любомірівка), с., Любомір. вол., Херс. пов.–1091
- Любомірівка (Ксаверівка, Любомірка), н.п., біля н.п. Висунське, Любомірівська вол., Херс. пов. – 966, 1433-1435, 1877, 1896, 1897, 1899, 1900, 1984, 1985, 2360, 2425
- Любомірівка (Любомірівка, Любомірка, Токарівка), с., Тягинська вол., Херсонський пов. – 1740
- Любомірівська (Любомірівська), вол., Херс. пов. – 2360
- Любомірка, с., Катеринославський пов. – 8
- Любомірка, с., біля р. Савранка, Подольська губ. – 9, 950
- Любомірка, н.п., Олександрійський пов. – 944
- Любомірка, н.п., Єлисаветградський пов. – 947
- Любомірка, н.п., біля н.п. Лиса Гора, Ольвіопольський, Єлисаветградський пов. – 951, 966, 967
- Любомірка, н.п., біля н.п. Бірзула, Ананьївський пов. – 953
- Любомірка (Акацатов, Михайлівка), н.п., Єлисавет. пов.–951
- Любомірка (Ксаверівка, Любомірівка), с., біля н.п. Висунське, Любомірівська вол., Херс. пов. – 32, 33, 967, 1052-1054, 1056, 1084, 1087, 1090, 1235-1240, 1377, 1432, 1486, 1540, 1600-1602, 1619, 1655, 1656, 1657, 1658, 1661, 1662, 1665-1681, 1704, 1738, 1864-1866, 2169, 2221, 2288, 2418, 2423, 2424, 2426, 2459
- Любомірка (Любомірівка, Любомірівка, Токарівка), с., Тягинська вол., Херсонський пов. – 610, 960, 1450-1453, 1474, 1476, 1482, 1722, 1739, 2029, 2030-2034, 2037, 2038, 2171, 2208, 2241-2244
- Любомірівська, вол., Єлисаветград. пов. – 920-942, 969-991
- Любомірівська (Любомірівська), вол., Херсонський пов. – 920-942, 969-991, 1052, 1053, 1274, 1276, 1630, 1631, 1633, 1667-1669, 1676-1679, 1866, 1888, 1901, 1902, 2014, 2016-2020, 2116, 2151-2156, 2165-2168
- Любомірівський, хут., Одбодовасилівська вол., Херсонський пов. – 1052, 1053
- Любомірівської, хут., Ананьївський пов. – 951
- Любопіль (Стурузове), н.п., Одеський, Тираспольський пов. – 959, 1026
- Люботин, заліз. ст. – 1
- Любофтівка (Любовтаївка, Шедевірівка, Шедеврове), н.п., Тираспольський пов. – 956
- Любофтівський, хут., Тираспольський пов. – 956
- Любчик, бал., Єлисаветградський пов.– 952
- Любчин, н.п., Київська губ. – 943
- Люб'янка (Луб'янка), н.п., Херсонський пов. – 966
- Людвинка (Юзефпіль), н.п., Богопільський пов. – 7, 951
- Люддинове, заліз. ст. – 1
- Людмилівка, ст., Півд.-Зах. заліз., Єлисаветградський пов. – 920-923
- Людмилівка (Любовтаївський), хут., Євгенівська вол., Тираспольський пов. – 1023
- Людмилівка (Хоментовського), н.п., Єлисавет. пов. – 952
- Людмилівка Червона, н.п., Білозерський р-н, Херс. окр. – 2459
- Людська, бал., Ананьївський пов. – 956
- Люйсторф (Лусдорф, Люздорф, Люсторф, Люсторф, Люстра), нім. кол., Тираспольський пов. – 1038
- Люздорф (Лусдорф, Люздорф, Люсторф, Люсторф, Люстра), нім. кол., Тираспольський пов. – 1038
- Люздорф (Лусдорф, Люздорф, Люйсторф, Люсторф, Люстра), нім. кол., Тираспольський пов.– 968, 1026
- Люсторф (Лусдорф, Люздорф, Люйсторф, Люсторф, Люстра), нім. кол., Тираспольський пов. – 963
- Люстра (Лусдорф, Люздорф, Люйсторф, Люсторф, Люсторф), нім. кол., Тираспольський пов. – 963
- Лютеранська, вул., м Херсон – 2293, 2295, 2296, 2300
- Лютеранська, церква, м. Херсон – 2293
- Люшневата, н.п., Подільська губ. – 951
- Лягушківське гирло, бас. р. Дніпро, Херсонський пов. – 1148
- Лягушківське, оз., бас. р. Дніпро, Білозерська вол., Херсонський пов. – 1151
- Ляйхта (Гранковського), хут., Тираспольський пов. – 1023
- Лярівка (Баби, Лар'ївка), с., Гур'ївська вол., Херс. пов. – 1204
- Ляха, хут, Дніпровський пов. – 605
- Ляхи (Бобри, Мала Соца), хут., Росіянівська вол., Тираспольський пов. – 955, 1023
- Ляхів, хут., Херсонський пов. – 960
- Ляхівка, н.п., Олександрійський пов. – 968
- Ляхова, мог., Одеський пов. – 957
- Ляхова (Петрівка), н.п., Єлисаветградський пов. – 947
- Ляхова (Поклітарівка), н.п., Ольвіопольський пов., Єлисаветградський пов. – 947
- Ляхова, хут., Ольвіопольський, Єлисаветградський пов. – 947
- Ляхове, с., Ольгопільський пов. – 9, 950
- Ляхове, н.п., Олександрійський пов. – 944
- Ляхове, н.п., Єлисаветградський пов. – 946
- Ляхове, н.п., Гофнунгстальська вол., Тирасп. пов. – 955, 1023
- Ляхове (Олександрівка, Петрівське), н.п., Гофнунгстальська вол., Тираспольський пов. – 955, 1023
- Ляхове (Секретарівка, Секреторівка), н.п., Гофнунгстальська вол., Тираспольський пов. – 1023
- Ляхове (Юзефпіль), н.п., Ананьївський пов. – 965
- Ляхове, оз., Херсонський пов. – 960
- Ляховецького, хут., Єлисаветградський пов. – 946
- Ляшевської, хут., Михайлівська вол., Херс. пов. – 1052, 1053
- Ляшенка, хут., Дніпровський пов. – 606
- Лящівка (Ліщівка), н.п., Єлисаветградський пов. – 951

## М

- Маврикин, хут., Тираспольський пов. – 1050
- Маврикин, хут., Херсонський пов. – 1211, 2075
- Мавродіївка (Гусевої), н.п., Олександр. пов. – 945, 966, 1015

Магазл-оба, мог., Дніпровський пов. – 139  
Магала, с., Ізмаїльський пов. – 2458 зв.  
Магала (ли), н.п., Лунгівська вол., Тираспольський пов. – 966, 1023, 1024, 1040  
Магарач, ур., Ялтинський пов. – 919  
Магарів (Давидовича), н.п., Тираспольський пов. – 955  
Магарова, бал., Тираспольський пов. – 955  
Магдалинівка, діл., Дніпровський пов. – 591, 822  
Мандалинівка, с., Дніпровський пов., Чаплинський р-н, Херсонський окр. – 121, 122, 2459  
Магдалинівський, хут., Дніпровський пов. – 51, 115  
Мандалинка, н.п., Одеський пов. – 959  
Магдалинська, каз.-обр. стаття, Дніпровський пов. – 435, 436  
Мазасева, хут., Дніпровський пов. – 46  
Мазана (Мар'янівка), хут., с., Дніпровський пов. – 51, 285  
Мазараки, хут., Дубівська вол., Тираспольський пов. – 1023  
Мазараки (Анастасівка, Анастасівка Друга, Настасівка), с., Новобузька вол., Херсонський пов. – 1052, 1053  
Мазикин, хут., Костромська вол., Херсонський пов. – 954  
Мазикин, хут., Великоолександрівська вол., Херсонський пов. – 2181, 2182  
Мазаракинська, ек., Новобузька вол., Херс. пов. – 1820  
Мазинця, бал., Єлисаветградський пов. – 951  
Мазинця, р., Єлисаветградський пов. – 952  
Мазниця, струмок, Єлисаветградський пов. – 951  
Мазолівка (Дворянське), н.п., Єлисаветградський пов. – 952  
Мазурика, оз., бас. р. Дніпро, Козацька вол., Херсонський пов. – 1923-1925  
Мазурівка (Новомиколаївка), н.п., хут., Захарівська вол., Тираспольський пов. – 1023  
Мазурове, н.п., Подільська губ. – 950  
Мазурчина, бал., Михайлівська вол., Херсонський пов. – 954, 1052, 1053  
Майдан Бірманський, мог., Київська губ. – 943  
Майдан, мог., Олександрійський пов. – 948  
Майдан, мог., Київська губ. – 943  
Майданецьке (Майданці), с., Київська губ. – 946  
Майданці (Майданецьке), с., Катеринопільський пов. – 8  
Майсрівка (Майсрове, Маюрівка), с., Антонівська вол., Херсонський пов. – 1052, 1053, 1904, 2012  
Майсрове (Майсрівка, Маюрівка), с., Антонівська вол., Херсонський пов. – 1054  
Майнова, бал., Ананьївський пов. – 953  
Майорська, мог., Тираспольський пов. – 965  
Майорська (Агеївка), н.п., Любасів. вол., Ананьїв. пов. – 953  
Майорське (Арсенівка), н.п., Глинс. вол., Олександр. пов. – 944  
Майорське (Едлерова), н.п., Ананьївський пов. – 965  
Майорське (Покровка), н.п., Ананьївський пов. – 965  
Майорський, хут., Новопетрівська вол., Тирасп. пов. – 1023  
Майтух-Тарама, бал., Дніпровський пов. – 139, 140  
Майчокрак, хут., Дніпровський пов. – 173  
Майчокрак (Майчограцький), яр, Дніпровський пов. – 126, 153, 172, 174, 175, 874  
Майчограцький (Майчокрак), яр, Таврійська губ. – 857, 858, 874  
Макаревича, хут., Демидівська вол., Тирасп. пов. – 1023  
Макарескула, н.п., Тираспольський пов. – 966  
Макарика, н.п., Олександрійський пов. – 948, 966, 967, 1015  
Макариха, р., Олександрійський пов. – 948, 1015  
Макариха, яр, Олександрійський пов. – 1015  
Макарицька, вол., Олександрійський пов. – 928-935  
Макарів, яр, Ананьївський пов. – 953  
Макарівка, н.п., Гофнунчеська вол., Тирасп. пов. – 955, 1023  
Макарівка, сел., Чаплинський р-н., Херсонський окр. – 2459  
Макарова, н.п., Тираспольський пов. – 955  
Макарова, хут., Одеський пов. – 957  
Макарова, хут., земля м. Херсон, Херс. пов. – 1052, 1053, 2757  
Макарченка, хут., Дніпровський пов. – 610  
Македонова (Андріївка, Богдановського), н.п., Єлисаветградський пов. – 952  
Макеева, хут., Дніпровський пов. – 606  
Македонове (Христофорова), н.п., Ананьївський пов. – 956  
Макеймів, н.п., біля н.п., Цибулівка, Єлисаветград. пов. – 966  
Макіївка, н.п., Київська губ. – 943  
Макіївка (Підгуріївка), н.п., Ананьївський пов. – 965  
Маклатова, хут., Дніпровський пов. – 605  
Максимів, яр, Тираспольський пов. – 1038  
Максимівка, заліз. ст. – 1  
Максимівка, заліз. ст., Єлисаветградський пов. – 967  
Максимівка, с., біля н.п. Новопавлівка, Дніпр. пов. – 539  
Максимівка, н.п., Одеський пов. – 957  
Максимівка, с., Скадовський р-н, Херсонський окр. – 2459  
Максимівка (Черби), н.п., Єлисаветградський пов. – 947, 966  
Максимівка, с., біля н.п. Вавиліве, Вавилівська вол., Херсонський пов. – 27, 966, 1052-1055, 1058, 1204, 1207, 1208, 1222, 1224, 1225, 1278, 1432-1435, 1439, 1689-1701, 1768, 1928, 2459, 2462  
Максимівська, каз.-обр. діл., Тягинська вол., Одбідовасилівська вол., Херсонський пов. – 1703, 2115  
Максимівське, пуст., Одбідовасилівська вол., Херсонський пов. – 1299, 1314, 1702, 1928, 2254  
Максимівський, хут., Одеський пов. – 959  
Мала, бал., Криворізька вол., Херсонський пов. – 1617  
Мала, лощина, Дніпровський пов. – 329  
Мала, лощина, Вавилівська вол., Херсонський пов. – 1209  
Мала, мог., Покровська вол., Херсонський пов. – 1605  
Мала Акаража (Клейн Лібенталь, Малий Лібенталь, Малий Лібінгаль), нім. кол., Одеський пов. – 963  
Мала Андронівка, с., Дніпровський пов. – 556, 2459  
Мала Артаківка (Артаківка), с., Любомирська вол., Херсонський пов. – 1052, 1089, 1238, 1486, 1540, 1704  
Мала Артаківка, хут., Любомирська вол., Херсонський пов. – 1486, 1540, 1704  
Мала Березань, р., Херс. пов. – 1014, 1026, 1050, 1487, 2046  
Мала Березівка (Березівка, Леонтєєва, Лікарева), н.п., Олександрійський пов. – 948  
Мала Боярка, н.п., Ананьївський пов. – 953  
Мала Василівка, с., Катеринославський пов. – 15  
Мала Василівка (Журівка), н.п., Ананьївський пов. – 953  
Мала Василівка (Михайловського), н.п., Ананьїв. пов. – 953  
Мала Вербюжка (Верблюжка, Суха), р., Олександр. пов. – 966  
Мала Виска (Мала Вись), н.п., Єлисаветград. пов. – 947, 1000  
Мала Вись (Мала Виска), н.п., Єлисаветград. пов. – 966, 1000  
Мала Вись, р., Єлисаветградський пов. – 947, 966  
Мала Воронцовка (Миколаївка, Михайлозаводськ(ке), н.п., Михайлівська вол., Херсонський пов. – 954, 1054  
Мала Врадіївка, н.п., Ананьївський пов. – 965  
Мала Горожина, бал., Антонівська вол., Херс. пов. – 1052, 1053  
Мала Грушеватка, бал., Криворізька вол., Херс. пов. – 1617  
Мала Денисівка (Денисівської), н.п., Ананьївський пов. – 953  
Мала Дереклія (Дереклія), с., Одеський пов. – 1052, 1053  
Мала Джинджа, бал., Ананьївський пов. – 953  
Мала Дурицька, р., бас. р. Дніпро, Дніпровський пов. – 91, 334  
Мала Дубівка, бал., Мелітопольський пов. – 894  
Мала Євгенівка, хут., Великоолександрівська вол., Херсонський пов. – 1052, 1053  
Мала Загрядівка, н.п., Загрядівська вол., Херс. пов. – 1058  
Малаш(ти) (Малосшти, Малашти Другий), н.п., Малаївська Друга вол., Тираспольський пов. – 966, 967, 1024  
Малашти Другий (Малашт(и), Малосшти), н.п., Малаївська Друга вол., Тираспольський пов. – 1023  
Малашти (Малосшти, Малосшти Перші), н.п., Малаївська Перша вол., Тирасп. пов. – 10, 955, 958, 966, 1023, 1024, 1026, 1039  
Малашти, н.п., Ананьївський пов. – 967  
Малашти, н.п., по правому березі р. Сухий Ягорлик, Польська територія – 1024  
Малашти Перші, н.п., Малаївська Перша вол., Тираспольський пов. – 1023  
Мала Знамянка, с., Мелітопольський, Дніпровський пов. – 39, 126, 153-160, 172, 173, 175, 437, 874, 1054  
Малаївська Перша, вол., Тирасп. пов. – 920-942, 969-991, 1023  
Малаївська Перша, земська дача, Тираспольський пов. – 1023  
Малаївська Друга, вол., Тирасп. пов. – 920-942, 969-991, 1023  
Малаївська Друга, земська дача, Тираспольський пов. – 1023  
Мала Жеребківка, н.п., Тираспольський пов. – 1025  
Мала Каприця, н.п., Тираспольський пов. – 955  
Мала Кардашинка, с., Голопристанський р-н, Херс. окр. – 2459  
Мала Кахівка (Мала Каховка), с., Каховський р-н, Херсонський окр. – 2460  
Мала Каховка (Мала Кахівка), с., Дніпр. пов., Каховський р-н, Херсонський окр. – 330, 368-373, 383, 386, 387, 438, 439, 1052, 1053, 2459  
Мала Кириївка, н.п., Подільська губ. – 950

- Мала Кобилина, бал., Миколаївська Перша вол., Херсонський пов. – 1076
- Мала Кобильня, бал., Широківська вол., Херсонський пов. – 1861, 1863
- Мала Корабельна, р., Єлисаветградський пов. – 951, 952
- Мала Колосівка (Бондарівка), хут., Одеський, пов. – 956
- Мала Корениха, яр, Херсонський пов. – 1229
- Мала Корениха, н.п., Одеський, Херсонський пов. – 966, 1052-1054, 1229
- Мала Кринична, бал., Грушівська вол., Херс. пов. – 2404
- Мала Криничувата, бал., Володимирівська вол., Херсонський пов. – 1652
- Мала Лепатиха (Мала Лепетиха, Мала Липетиха), с., Мелітопольський пов. – 207, 793, 1052-1054
- Мала Лепетиха (Мала Лепатиха, Мала Липетиха), хут., Калужська вол., Херсонський пов. – 1052, 1053
- Мала Липетиха (Мала Лепетиха, Мала Лепатиха), с., Мелітопольський пов. – 692
- Мала Мазниця, р., Єлисаветградський пов. – 951
- Мала Мамайка, н.п., Єлисаветградський пов. – 947, 948, 966
- Маламана, хут., Захар'ївська вол., Тираспольський пов. – 1023
- Маламанівка (Туржнівка), н.п., Олександрійський пов. – 945
- Мала Мар'янівка, н.п., Ананьївський пов. – 955
- Мала Маячка, с., Дніпр. пов., Херсонський окр. – 115, 161-164, 194, 195, 504, 506, 512, 514, 520-523, 535, 549, 610, 679, 716, 777, 801, 2459
- Мала Мелана, яр, Богопільський пов. – 7
- Мала Меланкуца, бал., Ананьївський пов. – 953
- Мала Мечетня, н.п., Подільська губ. – 951
- Мала Михайлівка, н.п., Чаплинський р-н, Херс. окр. – 2459
- Маланкуца, яр, Богопільський пов. – 7
- Мала Олександрівка, с., Катеринославський пов. – 15
- Мала Олександрівка, с., Дніпровський пов. – 51
- Мала Олександрівка, н.п., Єлисаветградський пов. – 952
- Мала Олександрівка (Малоолександрівка, Олександрівка), с., Великоолександрівська вол., Херсонський пов. – 1052-1054, 1241, 1243, 1245, 1248, 1249, 1297, 1410, 1705-1710, 1944, 2203, 2274, 2459
- Мала Олександрівка, с., Дніпровський пов. – 51, 514, 724
- Мала Олексіївка, с., Катеринославський пов. – 15
- Мала Павлівка (Іванівка), н.п., Ананьївський пов. – 965
- Мала Пилипівка, н.п., Олександрійський пов. – 948
- Мала Прогнойська, лош., Дніпровський пов. – 537, 581
- Мала Розсоха, оз., бас. р. Дніпро, Дніпровський пов. – 151
- Мала Романівка, свр. кол., Херсонський пов., Березнегуватський р-н, Херсонський окр. – 1052-1054, 1254-1257, 2459
- Мала Романівка (Катеринівка), с., Володимирівська вол., Херс. пов. – 1285, 1288, 1717, 2105, 2107, 2108, 2109
- Мала Свиняча, яр, Тирасп. пов. – 1035
- Мала Северинка (Кандаурівка), н.п., Єлисаветградський пов. – 947, 966
- Мала Сейдеминуха, свр. кол., Херс. пов., Снігурівський р-н, Херсонський окр. – 920-923, 1052-1054, 1061, 1190, 1191, 2086-2089, 2091, 2210, 2459
- Мала Середина, р., бас. р. Дніпро, Херсонський пов. – 1148
- Мала Сирова, бал., Ананьївський пов. – 965
- Мала Соколівка (Олександрівка), н.п., Єлисавет. пов. – 947
- Мала Сороченова, н.п., Єлисаветградський пов. – 952
- Мала Соща (Бобри, Яхи), н.п., Росіянівська вол., Тираспольський пов. – 1023
- Мала Стінка, бал., Новоодеська вол., Херс. пов. – 957, 1052
- Мала Стрілька, діл., Дніпровський пов. – 737
- Малая Стінкувата, яр, біля н.п. Добрянки, Ольвіоп. пов. – 966
- Мала Сура, р., бас. р. Дніпро, Дніпровський пов. – 156
- Мала Тафія, пустище, Дніпровський пов. – 721
- Мала Тернівка (Тернівський), бал., Гур'ївська вол., Херсонський пов. – 957, 1052, 1053
- Мала Туманівка (Лазарівка), хут., Тираспольський пов. – 955
- Мала Фаїнівка, хут., Дніпровський пов. – 165, 595, 813
- Мала Ферстерівка (Ферстерівка), н.п., Одеський пов. – 959
- Малахова (Олександрівка), н.п., Ананьївський пов. – 965
- Малахова (Булгарський), хут., Одеський пов. – 959
- Малахове, с., біля р. Сасик, Херсонський пов. – 1711
- Малахів, хут., Демидівська вол., Тираспольський пов. – 1023
- Малаховська, мог., Одеський пов. – 959
- Мала Чайківка, н.п., Одеський пов. – 953
- Мала Чаплинка, дол., Дніпровський пов. – 261
- Мала Чечелівка (Мала Чечелівка, Шамраївка), н.п., Олександрійський пов. – 948
- Мала Чечелівка (Єлисеївка), н.п., Олександр. пов. – 966
- Мала Чечелівка (Мала Чечелівка, Шамраївка), н.п., Олександрійський пов. – 966
- Мала Чижівка, н.п., Тираспольський пов. – 956
- Мала Чубанська, бал., Одеський пов. – 959
- Мала Чута (Чутка), р., Олександрійський пов. – 944
- Малашевича (Покровське), м-ко, Ананьївський пов. – 957
- Малашевича, хут., Ананьївський пов. – 956
- Малашенка, хут., Володимирівська вол., Херс. пов. – 1052, 1053
- Малашівка, н.п., Ананьївський пов. – 956
- Мала Шмалько (Мала Шмелька), р., бас. р. Дніпро, Старошведська вол., Херсонський пов. – 2392
- Мала Шмелька (Мала Шмалько), р., бас. р. Дніпро, Старошведська вол., Херсонський пов., Херс. окр. – 2391
- Мале, оз., бас. р. Інгулець, Великоолександрівська вол., Херсонський пов. – 1094
- Мале Андрюшкине, оз., бас. р. Дніпро, земля кол. Шведська Херсонський пов. – 2380
- Мале Жеребкове (Михайлопіль), н.п., Євгенівська вол., Тираспольський пов. – 956, 1023
- Мале, оз., Єлисаветградський пов. – 947
- Мале, оз., Одеський пов. – 962
- Маленко Шамет, каз.-обр. стаття, Дніпровський пов. – 440
- Мале Зиминове (Нейберезина), нім. кол., Гофнунгстальська вол., Тираспольський пов. – 1023
- Мале Колосове (Клейн-Бергдорф), нім. кол., Глікстальська вол., Тираспольський пов. – 1023
- Маленька, мог., Великоолександрівська вол., Херс. пов. – 1241
- Маленька, хут., Балацьківська вол., Херс. пов. – 1052, 1053
- Мале Озерище (Петрове Загір'я), н.п., Олександр. пов. – 949
- Мале Плоске (Миколаївка), хут., Новопетрівська вол., Тираспольський пов. – 955, 1023
- Мале Річище, р., бас. р. Дніпро, Херсонський пов. – 1129
- Малети, хут., Великоолександрівська вол., Херс. пов. – 1707
- Мале Чуйкове (Унтилова), н.п., Ананьївський пов. – 953
- Мале Максва (Водяне), н.п., Ольвіопольський, Єлисаветградський пов. – 946
- Малесвський, хут., Єлисаветградський пов. – 946
- Малий Аблай, хут., Дніпровський пов. – 269
- Малий Аджалик (Аджелик, Малий Аджелик), р., Тираспольський, Одеський пов. – 959, 966
- Малий Аджалицький, лим., Одеський пов. – 959
- Малий Аджаличок (Аджалик), н.п., Одеський пов. – 959
- Малий Аджелик (Аджелик, Малий Аджалик), р., Тираспольський пов. – 1029, 1037
- Малий Бакай, р., бас. р. Дніпро, Херсонський пов. – 954
- Малий Бобрик, н.п., Ананьївський пов. – 953
- Малий Бузуків, н.п., Київська губ. – 943
- Малий Буялик (Аджалик, Аджалик), кол., Одеський, Тирасп. пов. – 959, 966-968, 1008, 1026, 1029, 1037
- Малий Джав-Киргиз, с., Дніпровський пов. – 51, 69
- Малий Дніпро, р., зат., бас. р. Дніпро, земля кол. Шведська, Херсонський пов. – 1813, 2380
- Малий Дракул, бал., Ананьївський пов. – 955
- Малий Дуплі, оз., Козацька вол., Херсонський пов. – 1220
- Малий Єсинуватий, яр, Олександрійський пов. – 1015
- Малий Інгулець (Інгул (єць), (иць), (ська), р., Херсонський пов. – 1259, 2076-2078
- Малий Карабаш, бал., Одеський пов. – 959
- Малий, яр, Херсонський пов. – 1211
- Малий Караман, лощина, Дніпровський пов. – 177
- Малий Клин, с., Голопристанський р-н, Херс. окр. – 2459
- Малий Куяльник, бал., Ананьївський пов. – 953, 955, 1025
- Малий Куяльник, н.п., Одеський пов. – 959
- Малий Куяльник (Брашованівка, Куяльник), р., Тираспольський, Одеський пов. – 955, 956, 959, 967, 1025, 1026, 1035, 1036
- Малий Лібенталь (Клейн Лібенталь, Мала Акаража, Малий Лібінталь), нім. кол., Тираспольський, Одеський пов. – 963, 966, 968, 1026
- Малий Лібінталь (Клейн-Лібенталь, Мала Акаража, Малий Лібенталь), н.п., Тираспольський пов. – 1028
- Малий Меньчукур, дол., Дніпровський пов. – 783, 784
- Малий Нагартав (Малий Нагарту), кол. свр., Херсонський

пов. – 920-923, 966, 968, 1052-1054, 1058, 1207, 1263-1266, 1433-1437, 1439, 1441, 1485, 1510, 1712-1714, 1928, 1934, 2102, 2149, 2418, 2419, 2420, 2423, 2459

Малий Нагарту (Малий Нагартав), євр. кол., Херс. пов. – 2424

Малий Під., мог., земля кол. В.Сейдеминуха, Херс.пов. – 1259

Малий Племенник, яр, Тираспольський пов. – 1026, 1029, 1037

Малий Потьомкінський, о., бас. р. Дніпро, Херс. пов. – 2299

Малий Притик, ур., Богопільський пов., Вознесенська губ. – 7

Малий Прогной, лощ., Дніпровськи пов. – 577

Малий Свереток, оз., бас. р. Дніпро, Козацька вол., Дніпровський, Херсонський пов. – 1220

Малий Сірогоз (Сірогозький), кург., Дніпровський пов. – 537

Малий Ставок, бал., Любомирська вол., Херс. пов. – 2118

Малий Ставочок, хут., Антонівська вол., Херс. пов.–1052, 1053

Малий Стадний, яр, Херсонський пов. – 1050

Малий Степовий, яр, Херс., Одес. пов. – 1014, 1050, 1487

Малий Такшкен (Успенське), с., Таврійська губ. – 71

Малий Ташкишкен(ні) (Малий Такшкен, Успенське), с., Дніпровський пов. – 51, 69, 425, 691, 790, 803

Малий Ташлик, бал., Єлисаветградський пов. – 951

Малий Тогай, лощ., Дніпровський пов. – 69

Малий Турунчук, р., бас. р. Дністер, Тирасп. пов. – 958

Малий Фонтан, н.п., Одеський пов. – 963

Малий Чокрак (Першокостянтинівка), с., Дніпровський пов. – 51, 63, 68, 71, 130, 167, 168, 441, 753

Малий Чубань, оз., бас. р. Дністер, Тираспольський пов. – 958

Малий Шаран, р., бас. р. Дніпро, Дніпровський пов. – 156

Малий Юз-Кую (Юзкуї), с., Дніпровський пов. – 757

Малий Ягульс, с., Дніпровський пов. – 68

Малий Ягургуз, с., Дніпровський пов. – 68

Малий Ярошик, с., Дніпровський пов. – 69, 691, 790

Малимона, хут., Ананьївський пов. – 965

Малимонівка, н.п., Ананьївський пов. – 965

Малина (Апостолове), хут., Гофнунгстальська вол., Тираспольський пов. – 1023

Малина (Сутера), хут., Гофнунгстальська вол., Тираспольський пов. – 1023

Малинівка, н.п., Олександрійський пов. – 948, 966

Малинівка (Малинівка Перша), с., Миколаївська Перша вол., Херсонський пов. – 1054, 1715, 2446

Малинівка Перша (Малинівка), с., Миколаївська Перша вол., Херсонський пов. – 1052, 1053

Малинівка Друга (Кубарське), с., Миколаївська Перша вол., Херсонський пов. – 1052, 1053

Малиновського, хут., Володимирівська вол., Херсонський пов. – 1052, 1053, 1717

Малиновської, хут., Олександрійський пов. – 1052, 1053

Малі Бірки, н.п., Київська губ. – 943

Малі Гірли, ек., с., Золотобалківська вол., Херсонський пов., Качкарівський р-н – 954, 1052-1054, 2459

Малігон(ове) (Василівка), н.п., Малігонівська вол., Тираспольський пов. – 967, 1023

Малігонівка (Малігонове, Олександрівка), н.п., Тираспольський пов. – 966

Малігонівська, вол., Тирасп. пов. – 920-941, 969-991, 1023

Малігонівська, земська дача, Тираспольський пов. – 1023

Малігонова, бал., Тираспольський пов. – 955

Малігонове (Армашеве), н.п., Гофнунгстальська вол., Тираспольський пов. – 955, 1023

Малігонове (Малігонівка, Олександрівка), н.п., Тираспольський пов. – 955

Маківка, н.п., Володимирівська вол., Полтавська вол., Херс. пов. – 967, 1052-1054, 1058, 1254, 1255, 1257, 1285-1287, 1289, 1385, 1286, 1432, 1716, 1717, 1909, 2059, 2103, 2104, 2108-2110, 2146, 2222, 2228, 2238, 2270, 2275, 2283, 2423

Маливська, каз.-обр. діл., Полтавська вол., Херс. пов. – 1716

Малі Копані, під., Великоолександрів. вол., Херс. пов. – 1126

Малі Копані, с., Дніпровський пов. – 18, 49, 51, 55, 147, 148, 307-309, 404, 442-444, 488-490, 499, 557, 604-606, 608-610, 612, 615, 679, 721, 855, 869, 2459

Маліх Копанів, земля для розселення, Скадовський р-н, Херсонський окр. – 2459

Малі Терни, с., Новоросійська губ. (Друга) – 13

Малі Чаплі, дол., Дніпровський пов. – 74, 261, 409

Малівська, вол., Херсонський пов. – 920-923

Малобериславська, вул., м. Берисла, Херсон. пов. – 1119, 1120

Маловата, н.п., Тираспольський пов. – 1023

Маловата (Маловате, Миловата), н.п., Тирасп. пов. – 1040

Маловате(а) (Миловата), н.п., Лунгів. вол., Тирасп. пов. – 1023

Малобуялицька, вол., Одеський пов. – 920-942, 969-991

Маловиськівська, вол., Єлисаветград. пов. – 920-942, 969-991

Малосішти (Маласшти, Маласшти Перші), н.п., Малаївська Перша вол., Тираспольський пов. – 1033, 1034

Малосішти (Маласшт, Маласшти, Маласшти Другий), н.п., Малаївська Друга вол., Тираспольський пов. – 953

Малокатеринівка (Василівка), хут., Новомиколаївська вол., Херсонський пов. – 1052-1054

Малокатеринославська, вул., м. Берислав – 1119, 1120

Малолітне, н.п., Єлисаветградський пов. – 946

Малолітня виправна, в'язниця, м. Херсон – 2293

Маломар'янівка (Ковалівка), н.п., Малігонівська вол., Тираспольський пов. – 1023

Маломужів, р., Київська губ. – 946

Малоолександрівка, с., Дніпров. пов. – 200, 445, 504, 2449

Малоолександрівка (Мала Олександрівка, Олександрівка), с., Великоолександрівська вол., Херс. пов. – 2197, 2198

Малоросійська, вул., м. Херсон – 2293

Малоросія – 15

Малорош (а), н.п., Тираспольський пов. – 955, 966

Малороша, бал., Тираспольський пов. – 955, 966

Малороша, хут., Захар'ївська вол., Тираспольський пов. – 1023

Малосербулівка, сел., Єлисаветградський пов. – 1004

Малотогатинолуї, н.п., Бессарабська губ. – 1023

Малошина (Мурзинка), н.п., Олександрійський пов. – 948

Мальгонова (Софіївка), н.п., Ананьївський пов. – 953

Мальцівська, лісова дача, Берислав. р-н, Херс. окр. – 2460

Мальцове (Успенське), с., Дніпровський пов. – 51

Малюті, хут., Дніпровський пов. – 164

Малютин, яр, Криворізька вол., Херсонський пов. – 1617

Малявина, хут., ек., Херсонський пов. – 960, 1052, 1053

Малявина (Олено-Іванівка, Руське, Фергерівка), н.п., Вавилів. вол., Херс. пов. – 960, 1052-1054, 1209, 2292, 2301

Мамай, мог., Єлисаветградський пов. – 947

Мамайка, р., Єлисаветградський пов. – 947

Мамайова, бал., Олександрійський пов. – 948

Мамайсурка, р., бас. р. Дніпро, Дніпровський пов. – 153, 154

Мамошина, масток, Олександрійський пов. – 948

Манге (Мангейм), нім. кол., Тираспольський пов. – 966

Мангейм, нім. кол., Кронауська вол., Херсонський пов. – 1052-1054, 2381

Мангейм (Манге), нім. кол., Тираспольський, Одеський пов. – 958, 967, 1026, 1032, 1044

Мангейм (Старі Кошари), н.п., Понятівська вол., Тираспольський пов. – 1023

Мангеймська, вол., Одеський пов. – 924-942, 969-991

Мангуби, хут., Дніпровський пов. – 566, 567

Мандрів, хут., Одеський пов. – 958

Мандрова, хут., Одеський пов. – 959

Мандрове, н.п., Одеський пов. – 958, 959

Мандурський, яр, Качкарівська вол., Херсонський пов. – 1517

Мандюкова, хут., Олександрійський пов. – 948

Манжурське, сел., Одбівовасилівська вол., Херс. пов. – 2090

Мантукова, бал., Ананьївський пов. – 956

Мантукова, коса, Ананьївський пов. – 956

Мануйлівка, н.п., Єлисаветградський пов. – 966, 1000

Мануйлівка (Маргаричева), н.п., Єлисаветград. пов. – 947, 966

Мануйлове, с., Катеринопільський пов. – 8

Манухин, хут., Новопетрівська вол., Тираспол. пов. – 1023

Манчула, бал., Ананьївський пов. – 965

Маньковського (Миндра), хут., Захар'ївська вол., Тираспольський пов. – 1023

Марара, бал., Ананьївський пов. – 965

Марара (Марарівка), н.п., Ананьївський пов. – 965

Марарезьків, хут., Ананьївський пов. – 957

Марарівка (Марара), н.п., Ольвіопольський пов. – 966

Марахівка (Мурахівське, Мурахівка), с., Херс. пов. – 1085

Маргарита, мог., Ананьївський пов. – 965

Маргаритівка, н.п., Єлисаветградський, Ольвіопільський пов. – 947, 966

Маргаритівка (Депрерадовича Тростяниці, Тростянци), н.п., Тираспольський пов. – 1024, 1039

Маргаритова, бал., Одеський пов. – 956

Маргаричева (Мануйлівка), н.п., Єлисаветград. пов. – 947

Маргаричіве, н.п., Єлисаветградський пов. – 947

Мардарівка (Василівка), н.п., Ананівський пов. – 953, 1023  
 Мардарівка, ст., Півд.-Зах. заліз., Ананівський пов. – 920-923, 967, 1023  
 Морехідні класи, будинок, м. Херсон – 2293  
 Маржанівка, н.п., Олександрійський пов. – 948  
 Маржанівка (Іванківці), н.п., Олександрійський пов. – 944  
 Маринівка, н.п., біля м-ка Василюве, Ананів. пов. – 956  
 Маринівка, н.п., Одеський пов. – 959  
 Маринівка, н.п., біля н.п. Кагарлик, Ольвіопол. пов. – 966  
 Марина (Нейфрейденталь, Новий Фрейденталь), н.п., Одеський пов. – 1023  
 Маринівка, с., Михайлівська вол., Херсонський пов. – 1516  
 Маринівка (Іванівка), н.п., Ананівський пов. – 965, 967  
 Маринівка (Мар'янське, Миронівка, Тернівка), с., Мар'ян. вол., Херсонський пов. – 1489  
 Маринівська, вол., Одеський пов. – 920-923, 969-991  
 Маринівський, хут., Одеський пов. – 959  
 Маринова, бал., Ананівський пов. – 956  
 Маринови (Троста), хут., Демидівська вол., Тираспольський пов. – 956, 1023  
 Марівка (Фріденфельд, Фріденфельд), с., Великоолександрівський р-н, Херсонський окр. – 2459  
 Марісгейн (Марісгейм), хут., Нововоронцовська вол., Херс. пов. – 1052, 1053  
 Марісдаль (Марісдаль), нім. кол., Тирасп. пов. – 1028  
 Марісгейм (Марісгейм), н.п., Нововоронцовська вол., Херсонський пов. – 1054  
 Марісдаль (Марісдаль), нім. кол., Тираспольський пов. – 963, 966, 968, 1026, 1027  
 Марісберг, н.п., Ананівський пов. – 1023  
 Марісфельд (Марісфельд, Маріанфельд, Маріяфельд, Мар'їнськ), нім. кол., Дніпр. пов. – 52, 327, 518  
 Марісфельд, хут., Миколаївська Перша вол., Херсонський пов. – 1052-1054  
 Марііньська (Грослібенталь), вол., Одес. пов. – 920-927, 942  
 Марііньська, судноплавна система – 1  
 Маріуполь, м. – 1, 43, 68, 167, 168, 280, 787, 885, 901, 909, 993  
 Маріупольська, митниця, Таганрозький митний округ – 1  
 Маріупольський, пов. – 40  
 Маріанфельд (Марісфельд, Маріанфельд, Маріяфельд, Мар'їнськ), нім. кол., Дніпровський пов. – 251  
 Маріямпіль (Димінове), н.п., Єлисаветградський пов. – 947  
 Маріанфельд (Марісфельд, Марісфельд, Маріяфельд, Мар'їнськ), нім. кол., Дніпр. пов. – 252, 254, 255  
 Маріяфельд (Марісфельд, Марісфельд, Маріанфельд, Мар'їнськ), с., Дніпр. пов., – 1507, 1508, 1509  
 Мар'ївка, бал., Дніпровський пов. – 587-589  
 Мар'ївка, пустище, Дніпровський пов. – 455, 598-602  
 Мар'ївка, с., Катеринославський пов. – 15  
 Мар'ївка, н.п., Єлисаветградський пов. – 946  
 Мар'ївка, н.п., Олександрійський пов. – 948  
 Мар'ївка, н.п., Ананівський пов. – 956  
 Мар'ївка (Петрищевих), с., Богопільський пов. – 7  
 Мар'ївка, с., Дніпровський пов. – 200, 483  
 Мар'ївка, с., Михайлів. вол., Херс. пов. – 1052-1054, 1720, 1721  
 Мар'ївка, с., Качкарівська вол., Херс. пов. – 1483  
 Мар'ївка, н.п., Миколаївська Перша вол., Калужька вол., Херс. пов. – 1058, 1072, 1718  
 Мар'ївка (Восточник), н.п., Єлисаветградський пов. – 951  
 Мар'ївка, с., Дніпр. пов. – 115, 448, 449, 451, 452  
 Мар'ївка (Бажанова, Жовте), хут., Херсонський пов. – 954  
 Мар'ївка (Єремєєва), н.п., Олександрійський пов. – 948  
 Мар'ївка (Захарівка), с., Дніпровський пов. – 51, 447, 453, 454, 456-466, 528  
 Мар'ївка (Крижанівка), н.п., Одеський пов. – 959  
 Мар'ївка (Висунське, Кошине, Мар'янівка), с., Володимир. вол., Херс. пов. – 1277, 1285, 1340, 1652, 1719, 1878  
 Мар'ївка (Михайлівка, Папенгута), н.п., Балцьківська вол., Херс. пов. – 957, 1052-1054  
 Мар'ївка (Лозинського, Самусівка), н.п., Єлисаветградський пов. – 952  
 Мар'ївка (Мар'їнське, Станкевича), н.п., Єлисаветг. пов. – 947  
 Мар'ївка (Твердомедівка, Твердомедове), с., Грушівська вол., Херс. пов. – 1052-1054  
 Мар'ївка, хут., Чонгарський п-в, Дніпр. пов. – 813  
 Мар'ївка, хут., Одеський пов. – 1023  
 Мар'ївська, діл., Дніпровський пов. – 224  
 Мар'ївське, пустище, Дніпровський пов. – 466  
 Мар'ївське, ур., Тягинська вол., Херс. пов. – 1474, 1482, 1722  
 Мар'їна, лощина, Дніпровський пов. – 421  
 Мар'їна Роша, н.п., Захар'ївська вол., Тирасп. пов. – 1023  
 Мар'їна Роша, хут., Захар'ївська вол., Тирасп. пов. – 1023  
 Мар'їн Буг (Швірня), н.п., Ананівський пов. – 965  
 Мар'їне (Мар'янівка), н.п., Заградівська вол., Херс. пов. – 954, 1052-1054, 1156, 1322, 2459  
 Мар'ївська, діл., Тягинська вол., Херс. пов. – 1726, 2172  
 Мар'їнське, с., біля с. Карлівка, Катеринослав. пов. – 15  
 Мар'їнське, с., біля с. Письмичівське, Катеринослав. пов. – 15  
 Мар'їнське, с., біля с. Журавліве, Катеринослав. пов. – 15  
 Мар'їнське (Мар'ївка, Станкевича), н.п., Єлисавет. пов. – 966  
 Мар'їнське (Мар'янопіль, Чуйкова), н.п., Єлисаветг. пов. – 966  
 Мар'їнський, хут., біля н.п. Лугове, Дніпр. пов. – 467, 468  
 Мар'їнськ (Марієнфельд, Марісфельд, Маріанфельд, Марісфельд), н.п., Дніпровський пов., Горностаївський р-н, Херсонський окр. – 249, 2459  
 Марків, хут., Єлисаветградський пов. – 951  
 Марківка, н.п., біля н.п. Нечаяне, Херсонський пов. – 966, 1067, 1068, 1211, 1308, 1711, 2075  
 Марківка (Протопопівка), н.п., Ананівський пов. – 953  
 Марківська, вол., Єлисаветградський пов. – 920-923  
 Марківка, с., Тираспольський пов. – 1024  
 Марківський, яр, Катеринослав. пов. – 2404  
 Марківці, н.п., Бессарабська губ. – 1023  
 Маркіянів, хут. Новомиколаївська вол., Херс. пов. – 1054  
 Маркова (Змучилова), н.п., Ананівський пов. – 956  
 Маркова, р., Дніпровський пов. – 89  
 Маркова, хут., Тираспольський пов. – 1025  
 Маркове (Андреусове, Вікторштадт, Кагарлик, Когарлик), н.п., Єлисаветградський пов. – 946  
 Марковський, хут., Подільська губ. – 950  
 Марковича, хут., Захар'ївська вол., Тирасп. пов. – 1023  
 Маяковського, хут., Любомирська вол., Ананівський пов. – 1052, 1053  
 Марикин, хут., Тираспольський пов. – 1050  
 Марковського, хут., Ананівський пов. – 953  
 Мар, яр, Богопільський пов. – 7  
 Марко-Голосівська, земська дача, Тирасп. пов. – 1023  
 Маркса К., ім., сільськогосподарського колективу, земля, Чаплинський р-н, Херсонський окр. – 2459  
 Мартенський Карабан (Карабан, Матронівський Карабан), н.п., Тираспольський пов. – 955  
 Мартиниха, ур., Дніпровський пов. – 273  
 Мартинів, хут., Антонівська вол., Херс. пов. – 1052, 1053  
 Мартинівка, н.п., Ананівський пов. – 965  
 Мартинівка (Заградська), хут., Олександр. пов. – 945  
 Мартинівська, ст., Півд.-Зах. заліз., Ананів. пов. – 920-923  
 Мартинова (Городничка, Миколає-Маврівка, Миколаємаврівка), н.п., Тираспольський пов. – 955  
 Мартиновичева (Іванівка), н.п., Ананівський пов. – 956  
 Мартиновських (Ананівка, Ганнинське, Струкове), н.п., Ананівський пов. – 956  
 Мартиновського, хут., Ананівський пов. – 956  
 Мартинош (Восьма Рота, Мартонош (а), н.п., Єлисаветградський пов. – 947  
 Мартованівка (Іванівка), н.п., Олександр. пов. – 948  
 Мартоноська, вол., Єлисаветград. пов. – 920-927, 942, 969-991  
 Мартонош (Восьма Рота, Мартинош), н.п., Єлисаветградський пов. – 966  
 Мартянівська, бал., Тираспольський пов. – 1035  
 Марфівка, н.п., Ольвіопольський пов. – 966  
 Марфівка (Діденкова), н.п., Тираспольський пов. – 955  
 Марцінівка (Андріївка, Андріївка-Кринка, Андріївка Перша, Кринки), с., Любомир. вол., Херсонський пов. – 1984-1987  
 Марцінківських (Секретарівка), н.п., Тирасп. пов. – 955  
 Марців, хут., Одеський пов. – 1023  
 Марціянівка (Марціянове), н.п., Євгенівська вол., Тираспольський пов. – 956  
 Марціянівського товариства (Новогригорівка), хут., Гофнунгстальська вол., Тирасп. пов. – 1023  
 Марціянове (Марціянівка), н.п., Євгенівська вол. – 1023  
 Марченка, хут., Калужьська вол., Херс. пов. – 1052, 1053  
 Марченка, хут., Любомирська вол., Херс. пов. – 1052, 1053  
 Марченка, хут., Микільська вол., Херс. пов. – 1052, 1053  
 Марченкова, хут., Херсонський пов. – 960

Марчина, мог., Дніпровський пов. – 305  
 Мар'янівка (Мар'янівська), дача, Дніпровський пов. – 108-110, 469-475, 477, 478  
 Мар'янівка, с., біля с. Коломийцеве, Катеринослав. пов. – 15  
 Мар'янівка, н.п., Київська губ. – 943  
 Мар'янівська, н.п., Олександрійський пов. – 948  
 Мар'янівка, н.п., Єлисаветградський пов. – 951  
 Мар'янівка, н.п., біля н.п. Петропавлівка, Єлисаветградський пов. – 952  
 Мар'янівка, н.п., біля н.п. Кривоносівка, Бобринецький, Єлисаветградський пов. – 952, 996  
 Мар'янівка, н.п., біля н.п. Чигадарівка, Ананьїв. пов. – 955  
 Мар'янівка, н.п., Одеський пов. – 959  
 Мар'янівка, н.п., Тираспольський пов. – 1041  
 Мар'янівка, с., Верхньодніпр. пов. – 1052, 1053, 1617  
 Мар'янівка, с., Великоолександрівська вол., Херс. пов. – 2178  
 Мар'янівка (Якимівка), н.п., Одеський пов. – 957  
 Мар'янівка (Бернацького), н.п., Ольвіопольський, Ананьївський пов. – 965, 966  
 Мар'янівка (Бодичанського), н.п., Ананьїв. пов. – 953  
 Мар'янівка (Булацеля), н.п., Єлисаветград. пов. – 947, 966  
 Мар'янівка (Вербівка), н.п., Єлисаветградський пов. – 946  
 Мар'янівка (Грекомар'янівка), н.п., Малігонівська вол., Тираспольський пов. – 955  
 Мар'янівка (Данилівка), н.п., Єлисаветградський пов. – 946  
 Мар'янівка (Десеніорівка, Десинерова), н.п., Захар'ївська вол., Тираспольський пов. – 955  
 Мар'янівка (Дяурова), н.п., Ананьїв. пов. – 955, 967, 1023  
 Мар'янівка (Жукова), н.п., Олександрійський пов. – 948  
 Мар'янівка (Ізбашева, Ізбашка), н.п., Демидівська вол., Тираспольський пов. – 956, 1023  
 Мар'янівка (Кармазіне), н.п., Ананьївський пов. – 965  
 Мар'янівка (Ковансько-Самбурського), н.п., Одес. пов. – 959  
 Мар'янівка (Крижановського), н.п., біля н.п. Марарівка, Ольвіопольський, Ананьївський пов. – 965, 966  
 Мар'янівка (Кринки, Новопавлівка, Павлівка, Павломар'янівка), с., Любомирський вол., Херс. пов. – 1052-1054, 1628-1630, 1984, 1986, 1987  
 Мар'янівка (Кршижановського), н.п., Тирасп. пов. – 955  
 Мар'янівка (Кузнецова), н.п., Одеський пов. – 959, 966  
 Мар'янівка (Куликівка), н.п., Одес. пов. – 956, 1023  
 Мар'янівка (Мазана), н.п., Дніпровський пов. – 51, 476, 532, 622, 704, 2459  
 Мар'янівка (Висунське, Кошине, Мар'ївка), н.п., Володимирів. вол., Херс. пов. – 966, 1052-1054, 1273, 1728  
 Мар'янівка (Мар'їне), н.п., Заградівська вол., Херс. пов. – 1411  
 Мар'янівка (Мар'янка), н.п., Балацьківська вол., Херс. пов. – 1052, 1053, 1112, 1729, 2305, 2306  
 Мар'янівка (Міщенко, Міщенкова), н.п., Петровірівська вол., Тирасп. пов. – 1023  
 Мар'янівка (Мар'янівка Перша), н.п., біля н.п. Дююдісхта, Захар'ївська вол., Тираспольський пов. – 955  
 Мар'янівка (Романовського), н.п., Ананьївський пов. – 953  
 Мар'янівка (Улянівка), н.п., Єлисаветград. пов. – 947  
 Мар'янівка (Урсати), н.п., Ананьївський пов. – 965  
 Мар'янівка (Хильченко), н.п., Олександр. пов. – 948  
 Мар'янівка (Хоментовського), н.п., Ананьївський пов. – 953  
 Мар'янівка (Юрківка), н.п., Ананьївський пов. – 956  
 Мар'янівка Перша (Мар'янівка), н.п., Захар'ївська вол., Тираспольський пов. – 1023  
 Мар'янівка Друга, н.п., Захар'ївська вол., Тирасп. пов. – 1023  
 Мар'янівка Третя, н.п., Захар'ївська вол., Тирасп. пов. – 1023  
 Мар'янівка, р., Київська губ. – 943  
 Мар'янівка, хут., Олександрійський пов. – 947  
 Мар'янівка, хут., Калужька вол., Херс. пов. – 1730  
 Мар'янівка (Великі), хут., Калужька вол., Херс. пов. – 1997  
 Мар'янівська (Мар'янівка), дача, Дніпровський пов. – 796  
 Мар'янівська, дача, Дніпровський пов. – 207, 209, 21  
 Мар'янівська, хут., Ананьївський пов. – 953  
 Мар'янівка (Мар'янівка), с., Балацьківська вол., Херсонський пов. – 1052-1054  
 Мар'яновського (Іванівка), с., Богопільський пов. – 7  
 Мар'янопіль, с., Катеринослав. пов. – 15  
 Мар'янопіль (Мар'їнське, Чуйкова), н.п., Єлисавет. пов. – 947  
 Мар'янська, вол., Херс. пов. – 920-942, 969-991, 1052, 1057  
 Мар'янська, лісова дача, Кам'янська вол., Херс. пов. – 1727  
 Мар'янське, с., Катеринослав. пов. – 15  
 Мар'янське, н.п., Михайлівська вол., Херс. пов. – 966  
 Мар'їнське, с., Тягинська вол., Херс. пов. – 1726  
 Мар'янське (Маринівка, Миронівка, Тернівка), н.п., Кам'янська вол., Мар'янська вол., Херс. пов. – 954, 966, 967, 1052-1054, 1056, 1057, 1321, 1489, 1516, 1606, 1723-1725, 2264  
 Масирів, яр, біля с. Нелюбова, Новоросійська губ. – 2  
 Маскаленської, хут., Олександрійський пов. – 948  
 Маслахова (Маслакова, Олександрівка, Олександрівка Перша), н.п., Захар'ївська вол., Тирасп. пов. – 1023  
 Маслакова (Маслахова, Олександрівка, Олександрівка Перша), н.п., Тираспольський пов. – 955  
 Маслаково, оз., бас. р. Дніпро, Олександр. пов. – 1017  
 Маслів (Маслове), с., Катеринослав. пов. – 8  
 Маслів (Великий Потьомкінський, Потьомкіна, Галухіна), о., бас. р. Дніпро, Білозерська вол., Херс. пов. – 5, 6, 30, 323, 1057, 1731-1733, 2298, 2447, 2448  
 Маслів, хут., Херс. пов. – 960  
 Маслів Брід, н.п., Ольвіопол. пов. – 966  
 Маслівка, діл., Дніпровський пов. – 591, 822  
 Маслівка, діл., Дніпровський пов. – 125  
 Маслівка, ек., Дніпровський пов. – 435, 479, 480  
 Маслівка, прогной, бас. р. Дніпро, Херс. пов. – 1731-1733  
 Маслівка, с., Дніпр. пов. – 51, 115, 118-121, 409, 828  
 Маслівка, р., бас. р. Дніпро, Херс. пов. – 1731-1733  
 Маслівська, каз.-обр. стаття, Дніпр. пов. – 440, 479, 480, 829  
 Маслове (Маслів), с., Єлисаветградський пов. – 947  
 Маслове (Вільшанка), н.п., Єлисаветград. пов. – 951  
 Маслове (Кругле), дача, Дніпр. пов. – 108-110  
 Маслове, оз., бас. р. Дніпро, Дніпр. пов. – 1732  
 Масляниківка (Арнаутівка), н.п., Єлисаветградський пов. – 947  
 Масляниківка (Шпира), н.п., Єлисаветград. пов. – 948, 966  
 Масляниківська, бал., Єлисаветградський пов. – 947  
 Масляникова, ек., Новоросійська губ. (Перша) – 2  
 Маслоків, хут., Дніпровський пов. – 305  
 Матвєєва, хут., Кисляківська вол., Херс. пов. – 1052, 1053  
 Матвіївка, бал., Новомиколаїв. вол., Херс. пов. – 1052, 1053  
 Матвіївка, н.п., Олександр. пов. – 944  
 Матвіївка, н.п., Єлисаветградський пов. – 952  
 Матвіївка (Червоне), н.п., Гур'ївська вол., Херс. пов. – 4, 957, 966, 1026, 1052-1055, 1212, 1831, 2009, 2216-2219  
 Матишівка, н.п., Понятівська вол., Тирасп. пов. – 958, 1023  
 Матієсове, пристань, Одес. пов. – 920-923  
 Маткалія, яр, Одеський пов. – 1010  
 Матлашівський (Андріїв), хут., Херсонський пов. – 956  
 Матриць (Бешка, Маторин), н.п., Олександр. пов. – 967  
 Матренівка (Крижанівка), н.п., Єлисаветградський пов. – 947  
 Матрено-Андріївка, н.п., Єлисаветградський пов. – 952  
 Матрено-Василівка, с., Володимирівська вол., Херс. пов. – 1052-1054, 1734-1736  
 Матронівка (Драгулової), ек., Новомиколаївська Перша вол., Херс. пов. – 1052, 1053  
 Матронівка, н.п., біля н.п. Тамашівка, Ольвіопол. пов. – 966  
 Матронівка, хут., Єлисаветградський пов. – 952  
 Матронівський (Троїцький), монастир, Київська губ. – 943  
 Матронівський Карабан (Карабан, Мартемський Карабан), н.п., Тираспольський пов. – 966  
 Матросова, мог., Тираспольський пов. – 958  
 Матроська, вул., м. Берислав, Херсонський пов. – 1119, 1120  
 Матусів, н.п., Олександрійський пов. – 943  
 Матусівський, хут., Олександрійський пов. – 943  
 Матушін, хут., Олександрійський пов. – 948  
 Матушівка, с., Ольгопільський пов. – 9  
 Махметів, яр, Тираспольський пов. – 1024  
 Махнівка (Міщаньке, Мирлоубівка, Михнівка), н.п., Тираспольський пов. – 955  
 Махнівка (Яковлева), н.п., Херсонський пов. – 956  
 Махова, бал. – 952  
 Мацьківка (Мацькове), н.п., біля н.п. Терновка, Ольвіопольський пов. – 946, 966  
 Мацькули, хут., Новопетрівська вол., Тирасп. пов. – 955, 1023  
 Мачулка, с., біля с. Завадівка, Ольгопільський пов. – 9  
 Мачулка, с., біля м-ка Теплик, Ольгопільський пов. – 9  
 Машенне, с., Ольгопільський пов. – 9  
 Машенька (Машинька), хут., Малігонівська вол., Тираспольський пов. – 1023  
 Машина, хут., Качкарівська вол., Херс. пов. – 1052, 1053



Машинна будова водогону, м. Херсон – 2293  
 Машинька (Машенька), хут., Тирасп. пов. – 955  
 Машорин (Бешка, Мошорин, Маториць), н.п.,  
 Олександрійський пов. – 948  
 Машутин, хут., Єлисаветградський пов. – 947  
 Маюрівка (Майсрівка, Майсрове), с., Антонівська вол.,  
 Херсонський пов. – 2263  
 Маюрське (Шептередюри, Шептіретюр, Шіптередюр), н.п.,  
 Тираспольський пов. – 55  
 Маяки (Маяк, Мойяки), м., Одес. пов., Тираспольський пов. –  
 10, 920-942, 962-991, 1009, 1026, 1028  
 Маяки, пристань, Одеський пов. – 920-923  
 Маяків, м., міська земля, Одеський пов. – 1005, 1006  
 Маяк (Маяки, Мойяки), н.п., Тираспольський пов. – 966, 1027  
 Маякова, мог., Херсонський пов. – 960  
 Маякувата, мог., Великоолександр. вол., Херс. пов. – 1245  
 М'якуватий (Маяковський), хут., Великоолександрівська  
 вол., Херсонський пов. – 1052, 1053  
 Маяцький, яр, Тираспольський пов. – 1028  
 Маяцькі, хут., Одеський пов. – 962  
 Маячка (Велика Маячка, Велика Нова Маячка, Нова Велика  
 Маячка, Нова Маячка, Новомайка), с., Дніпровський пов.  
 – 225, 481, 703, 724-729  
 Маячка, р., Мелітопольський пов. – 905  
 Маячка, с., Мелітопольський пов. – 896, 900, 905  
 Маячківська, вол., Дніпровський пов. – 2449, 2450  
 Маячківське, сел., Чаплинський р-н, Херсонський окр. – 2459  
 Маячківські, хут., Дніпровський пов. – 724  
 Маячківські, хут., Дніпровський пов. – 1052, 1053  
 Маячковий (Муякуватий), хут., Качкарівський р-н,  
 Херсонський окр. – 2459  
 Магалатія Іллінки, лим., Тираспольський пов. – 1024  
 Медведиця, р. – 1  
 Медведівка, н.п., Олександрійський пов. – 944  
 Медведівка, хут., Єлисаветградський пов. – 947  
 Медведівка, р., бас. р. Дніпро, Новобузьська вол.,  
 Херсонський пов. – 1052, 1053  
 Медведка, р., Херсонський пов. – 1663, 1664  
 Медведя та ін. хут., Тягинська вол., Херс. пов. – 1052, 1053  
 Медвежий, р. – 946  
 Медвежий, хут., Олександрійський пов. – 948  
 Медвідь, р., Олександрійський пов. – 944  
 Меденька, бал., Олександрійський пов. – 948  
 Медерівка (Балацьке, Медерове), с., Балацьківська вол.,  
 Херсонський пов. – 4, 1210  
 Медерова (Зарудний(ні) Байрак(и), н.п., Олександр. пов. – 948  
 Медерове, ст., Півд. заліз., Олександр. пов. – 920-923  
 Медерове (івка), н.п., Балацьків. вол., Херс. пов. – 966, 1055  
 Медерове (Розоропіль), н.п., Олександрійський пов. – 944  
 Медистана, бал., Тираспольський пов. – 953, 955  
 Медорова (Олександрівка), н.п., Єлисаветградський пов. – 952  
 Медоровській, хут., Єлисаветградський пов. – 951  
 Медяна, бал., Олександрійський пов. – 948  
 Межигірка (Мижигірка), с., Ананівський пов. – 943  
 Межир., н.п., Єлисаветградський пов. – 951  
 Межирічки (Оздоби, Прищепівка), н.п., Подільська губ. – 946  
 Межова, мог., Єлисаветградський пов. – 957  
 Межова, мог., Великоолександр. вол., Херс. пов. – 1242, 2179  
 Межовий, лим., бас. р. Дніпро, кол. Шведська, Херсонський  
 пов. – 1813, 2192  
 Мезенська, митниця, Архангельський митний округ – 1  
 Мезень, р. – 1  
 Мейле, хут., Малігонівська вол., Тираспольський пов. – 1023  
 Мекленбурцеве, н.п., Ананівський пов. – 956  
 Мелана (Бокове, Меланка), н.п., Тирасп. пов. – 1025  
 Мелана, р., Тираспольський, Ольвіопол. пов. – 7, 966, 1025  
 Мелана, яр, Тираспольський пов. – 966  
 Меланка (Бокове, Мелана), н.п., Тираспольський,  
 Ананівський пов. – 953, 966  
 Меланка (Мелана), р., Ананівський пов. – 953  
 Меланкуца, бал., Ольвіопольський пов. – 953  
 Меланкуці, бал., Ананівський пов. – 965  
 Мелелогова, хут., Ольвіопольський пов. – 953  
 Мелітонова, бал., Тираспольський пов. – 955  
 Мелітополь, м., Дніпр. пов., Таврійська губ. – 46, 143, 330-333,  
 335, 347, 502, 579, 580, 693, 768, 791, 862-864, 993  
 Мелітопольський, пов. – 47, 51-53, 59-61, 251, 253, 326, 339,  
 340, 407, 471, 540, 541, 545, 579, 580, 757, 783-785, 841,  
 850, 870, 876, 885-888, 890-892, 895-899, 902-908, 901, 911-  
 915, 1052-1054,  
 Мельники, н.п., Олександрійський пов. – 946  
 Мельниківка, н.п., Київська губ. – 943  
 Мельничин, лим., Тираспольський пов. – 958  
 Мельничуківського, хут., Малаївська Друга вол.,  
 Тираспольський пов. – 1023  
 Мельничуківського (Безіменний), хут., Малаївська Друга вол.,  
 Тираспольський пов. – 1023  
 Мельничуківського (Штралера, Штралерів), хут., Малаївська  
 Друга вол., Тираспольський пов. – 1023  
 Мемед Ага, с., Дніпровський пов. – 51, 68, 69  
 Мемедача (Мемед Ага, Мемедага, Мемет Ага), с.,  
 Дніпровський пов. – 51  
 Мемет Ача (Мемед Ага), с., Дніпровський пов. – 68, 167, 168  
 Мензарака, н.п., Єлисаветградський пов. – 952  
 Менлер, с., Єваторійський пов. – 883  
 Менчава, хут., Тираспольський пов. – 955  
 Менчкур, с., Дніпровський пов. – 783, 784  
 Менчкур(и), хут., Дніпровський пов. – 783, 784  
 Меншиков, о., бас. р. Дніпро, Олександр. пов. – 944  
 Мерефа, заліз. ст. – 1  
 Мерефа, заліз. ст., Херсонський пов. – 920-923, 1677  
 Мерефа-Херсон, заліз. діл., Херс. пов. – 1881, 1885  
 Меркулова, н.п., Олександрійський пов. – 948  
 Меркуляси (Димівка, Димовичева), с., Новоодеська вол.,  
 Херсонський пов. – 1052, 1053, 1081, 1212  
 Мерлинове, с., Любомирська вол., Херс. пов. – 1665  
 Мертва, р., бас. р. Дніпро, Херсонський пов. – 1148, 1151  
 Мертві Води (Мертвовод), р., Єлисаветградський пов. – 4, 966  
 Мертвовод (Мертві Води), р., притока р. Н.Буг, Єлисавет  
 – 928-942, 952, 967, 977, 980-982, 984  
 Мерфельд, дача, Дніпровський пов. – 138, 341  
 Мерфельд, н.п., Дніпровський пов. – 65  
 Мерфельд, хут., Дніпровський пов. – 51, 268, 482  
 Мерцалівка (Дружба, Мерцалова, Пригулок Дружби), с.,  
 Вавилівська вол., Херсонський пов. – 1209  
 Мерцалова (Дружба, Мерцалівка, Пригулок Дружби), н.п.,  
 Вавилівська вол., Херсонський пов. – 960  
 Мерцена, пошт. ст., Одбідвасилівська вол., Херс. пов. – 2213  
 Меснергоф (Німецьке), н.п., Тираспольський пов. – 956  
 Метелія, яр, Херсонський пов. – 13  
 Метелиха, р., Катеринославський пов. – 39, 160  
 Мефодія Стая, ек., Дніпровський пов. – 839, 841  
 Мецкера, хут., Гофнунгстальська вол., Тирасп. пов. – 1023  
 Мечетна(ний), бал., яр, Одбідвасилівська вол., Херсонський  
 пов. – 1107, 1319, 1432, 1621, 1662  
 Мечетна Каїрка, бал., Дніпровський пов. – 518  
 Мечетна Каїрка, р., Дніпр. пов., Херсонський пов. – 250, 405,  
 406, 1505, 1506  
 Мечетний, яр, Херсонський пов. – 19, 20  
 Мечетний, яр, Ананівський пов. – 965  
 Мечиславка, н.п., Подільська губ. – 950  
 Мешківська, мог., Єлисаветградський пов. – 957  
 Мешкова, бал., Антонівська вол., Херсонський пов. – 1904  
 Мешкови, хут., Херсонський пов. – 957, 1052-1054  
 Мигасва, бал., Тираспольський пов. – 955, 958  
 Мигасве, ст., Півд.-Зах. заліз., Одеський пов. – 920-923  
 Мигасве, сел., Новопетрівська вол., Тирасп. пов. – 1023  
 Мигаїв, хут., Тираспольський пов. – 955  
 Мигійська, вол., Єлисаветград. пов. – 928-935  
 Мигіївський (Величків), хут., Єлисаветград. пов. – 951  
 Мигіївський (Літній), хут., Єлисаветград. пов. – 951  
 Мигіївський Ташлик, яр, Ольвіопол. пов. – 966  
 Мигія, могила, Ольвіопольський пов. – 951  
 Мигія, н.п., біля н.п. Голти, Ольвіопол. пов. – 951, 966  
 Мигуля, мог., Володимирівська вол., Херс. пов. – 1287  
 Мижигірка, с., Катеринослав. пов. – 8  
 Микитаса, хут., земля м. Херсон, Херс. пов. – 2299  
 Микитина, бал., Єлисаветградський пов. – 951  
 Микитина, бал., Нововоронцовська вол., Херс. пов. – 954,  
 1052, 1053, 1232, 1233  
 Микитин, яр, Гур'ївська вол., Херс. пов. – 957, 1052, 1053  
 Микитівка, заліз. ст. – 1  
 Микитівка, хут., Любомирська вол., Херс. пов. – 1240, 1738  
 Микільська, бал., Новоодеська вол., Херс. пов. – 1052, 1053

Микільська, вол., Херс. пов. – 920-942, 969-991, 1052, 1053, 1327, 1331, 1664, 1741-1745, 2053, 2452-2454, 2456

Микільська, р., бас. р. Дніпро, Золотобалківська вол., Херсонський пов. – 954, 1052, 1053

Микільське, н.п., біля н.п. Кобзарівка, Олександрійський пов. – 944, 967, 1015

Микільське, н.п., біля н.п. Розорівка, Качкарівська вол., Херсонський пов. – 1055

Микільське (Адобаша, Климівське), н.п., Єлисавет. пов. – 952

Микільське (Велика Корениха, Миколаївка), с., Одеський пов., Херсонський пов. – 1607

Микільське (Миколаївка, Миколаївка Друга), с., Троїцько-Сафонівська вол., Херсонський пов. – 1767

Микільське (Воронцовка, Миколаївка, Нововоронцовка), н.п., біля н.п. Осокорівка, Херсонський пов. – 966

Микільське (Патрина), н.п., Єлисаветградський пов. – 947

Микільське (Миколаївка, Миколаївське, Репринка), с., Микільська вол., Херсонський пов. – 13, 610, 960, 967, 1052-1054, 1299, 1314, 1325, 1328, 1369, 1451-1453, 1476, 1484, 1485, 1648, 1739-1753, 1755, 1756, 1911, 1912, 2029, 2030, 2036, 2053, 2073, 2074, 2241

Микільське, пристань, Херсонський пов. – 920-923

Микільський (Рогожина), хут., Єлисаветградський пов. – 952

Микільської зем. громади, земля, Херс. окр. – 2465, 2466

Миколаєва, міська вигонна земля, Херс. пов. – 1608, 2216-2219

Миколаєве, с., Катеринослав. пов. – 15

Миколаєве, оз., Тираспольський пов. – 962, 1028

Миколає-Маврівка (Городнича, Мартинова, Миколомаврівка), н.п., Тираспольський пов. – 966

Миколаїв, ст., Півд. заліз., Херсонський пов. – 920-923

Миколаїв, м., Херс. пов. – 1, 10, 13, 27, 30, 920-942, 957, 966-991, 995-997, 1007, 1010, 1011, 1035, 1052-1055, 1057, 1081, 1101, 1141, 1204, 1224, 1229, 1267, 1269, 1270, 1278, 1294, 1399, 1400, 1433, 1475, 1484, 1485, 1490, 1510, 1556, 1651, 1762, 1766, 1774, 1830,

Миколаїв, н.п., Київська губ. – 943

Миколаїв, хут., Олександрійський пов. – 948

Миколаїв Притулок, хут., Троїцько-Софанівська вол., Херсонський пов. – 1052, 1053

Миколаївка, с., р. Тилігул, Богопільський пов. – 7

Миколаївка, с., біля с. Секретарівка, Катеринослав. пов. – 15

Миколаївка, с., біля с. Каховка, Херсонський пов. – 22, 23

Миколаївка, с., біля с. Лизаветівка, Дніпр. пов. – 317, 500

Миколаївка, с., біля с. Михайлівка, Краснянська вол., Дніпровський пов. – 618, 2459

Миколаївка, с., біля ур. Гирине, Дніпр. пов. – 700

Миколаївка, н.п., Олександрійський пов. – 943

Миколаївка, н.п., біля н.п. Капитонівка, Єлисавет. пов. – 947

Миколаївка, н.п., біля н.п. Бловківка, Олександр. пов. – 948

Миколаївка, н.п., Олександрійський пов. – 948

Миколаївка, н.п., Олександрійський пов. – 948, 1015

Миколаївка, н.п., біля н.п. Цибулівка, Єлисавет. пов. – 951

Миколаївка, н.п., біля н.п. Албулівка, Тираспольський пов. – 956, 966, 1026

Миколаївка, н.п., біля м-ка Василюве, Тирасп. пов. – 956

Миколаївка, н.п., біля н.п., Луб'янка, Єлисаветград. пов. – 957

Миколаївка н.п., Козацька вол., Херс. пов., Бериславський р-н, Херсонський окр. – 961, 1052-1054, 1193, 1220, 1424, 1425, 1757, 1759, 1760, 1761, 1763, 2342, 2459

Миколаївка, н.п., біля н.п. Белецьківка, Олександр. пов. – 966

Миколаївка, н.п., біля н.п., Аудиторівка, Олександр. пов. – 966

Миколаївка, н.п., біля н.п., Костомарівка, Херс. пов. – 966

Миколаївка, н.п., Ольвіопольський пов. – 966

Миколаївка, н.п., біля н.п. Рівне, Ольвіопольський пов. – 966

Миколаївка, н.п., біля м. Очаків, Одес. пов. – 1010, 1069, 1070

Миколаївка, с., Горностаївський р-н, Херсонський окр. – 2459

Миколаївка, н.п., Чаплинський р-н, Херсонський окр. – 2459

Миколаївка (Акацатова), н.п., Мостівська вол., Ананьївський пов. – 956

Миколаївка (Бабанівка), н.п., Єлисаветградський пов. – 952

Миколаївка (Велика Корениха, Микільське), н.п., Одеський пов., Херсонський пов. – 966, 1054, 1229

Миколаївка (Висоцького), н.п., Єлисаветградський пов. – 952

Миколаївка (Вінтеля), н.п., Єлисаветградський пов. – 947

Миколаївка (Ганського), н.п., біля н.п. Коханівка, Ольвіопольський, Ананьївський пов. – 7, 953, 966

Миколаївка (Гижицького, Миколаївка Перша), н.п., біля н.п., Ісаківка, Ольвіопольський, Ананьївський пов. – 965, 966

Миколаївка (Жидівське, Миколаївка Друга), н.п., Ананьївський пов. – 965

Миколаївка (Зарицького, Старозарицьке), н.п., Малігонівська вол., Тираспольський пов. – 953, 1023

Миколаївка (Кам'янка), н.п., Ананьївський пов. – 965

Миколаївка (Карачанова, Одрада-Рід), н.п., Ананьїв. пов. – 956

Миколаївка (Катеринівка, Карачунка, Новоковальове), н.п., Єлисаветградський пов. – 951

Миколаївка (Кордашеве), н.п., Єлисаветградський пов. – 947

Миколаївка (Касперівка, Касперо-Миколаївка), с., Привільнян. вол., Херс. пов. – 4, 957, 966, 1055, 1288, 1413

Миколаївка (Кочубея), н.п., Заградівська вол., Херсонський пов. – 954, 1052-1054, 1411, 1430, 1431, 1458

Миколаївка (Микільське, Миколаївське, Репринка), н.п., Микільська вол., Херсонський пов. – 1055

Миколаївка (Воронцовка, Микільське, Нововоронцовка), н.п., Нововоронцовська вол., Херсонський пов. – 1056, 1232-1234, 1445, 1639-1641, 1725, 1775, 2027

Миколаївка(єве) (Дворянське, Кетрисанівка, Китросанівка), н.п., Бобринецький, Єлисаветградський пов. – 952, 997

Миколаївка (Миколаївське), с., Дніпровський пов. – 51, 64, 200, 202, 241, 483, 496, 557, 558, 559

Миколаївка (Миколаївка Перша, Козельське), н.п., біля н.п. Широке, Миколаївська Перша вол., Херсонський пов. – 4, 13, 966, 1056, 1072, 1373, 1979, 2339, 2389

Миколаївка (Микільське, Миколаївка Друга), н.п., Троїцько-Сафонівська вол., Херсонський пов. – 1767

Миколаївка (Миколайфельд), с., Великоолександрійський р-н, Херсонський окр. – 2459

Миколаївка (Мала Воронцовка, Михайлозаводськ(ке), с., Михайлівська вол., Херсонський пов. – 1516

Миколаївка (Молодецьке), с., Олександрійський пов. – 948

Миколаївка (Новомиколаївка, Теїт), с., Дніпр. пов. – 280

Миколаївка (Новомиколаївка), н.п., Херсонський пов. – 966, 1056, 1758, 1879

Миколаївка (Новомиколаївка), с., Любомирська вол., Херс. пов. – 1052-1054, 1087, 1776, 1877, 2102, 2439

Миколаївка (Новомиколаївка), с., Новомиколаївська вол., Херсонський пов. – 1518

Миколаївка (Новомиколаївка), с., Вавилівська вол., Херсонський пов. – 1869

Миколаївка (Новомиколаївка), с., Великоолександрівська вол., Качкарівський р-н, Херсонський окр. – 2459

Миколаївка, с., Бериславський р-н, Херсонський окр. – 2459

Миколаївка (Плоске), н.п., Ананьївський пов. – 953, 1023

Миколаївка (Розмарицине), н.п., Єлисаветград. пов. – 951

Миколаївка (Стоянівка, Стоянове), н.п., Новопетрівська вол., Тирасп. пов. – 955, 1023, 1039

Миколаївка (Тимофіївка), н.п., Ананьївський пов. – 953

Миколаївка (Миколаївське), пустище, п-ів Чонгар, Дніпровський пов. – 419, 510, 511, 790, 813

Миколаївка, сел., Вавилів. вол., Херс. пов. – 1052, 1762, 2459

Миколаївка, слобода, Єлисаветградський пов. – 951

Миколаївка, хут., Гофнунгстальська вол., Тирасп. пов. – 1023

Миколаївка (Колендове), хут., Ананьївський пов. – 965

Миколаївка (Мале Плоске), хут., Новопетрівська вол., Тираспольський пов. – 955, 1023

Миколаївка (Чикаленка), хут., Малігонівська вол., Тираспольський пов. – 1023

Миколаївка Перша (Козельське, Миколаївка), н.п., біля н.п. Широке, Миколаївська Перша вол., Херсонський пов. – 967, 1052-1054, 1764, 1797, 2008

Миколаївка Перша (Гижицького, Миколаївка), н.п., Ананьївський пов. – 967

Миколаївка Друга (Жидівське, Миколаївка), н.п., Ананьївський пов. – 967

Миколаївка Друга (Миколаївка, Микільське), с., Троїцько-Сафонівська вол., Херсонський пов. – 1052-1054, 2251

Миколаївська Перша, вол., Ананьїв. пов. – 920-942, 969-991

Миколаївська Перша, вол., Херс. пов. – 920-942, 969-991, 1052

Миколаївська Друга, вол., Ананьїв. пов. – 920-942, 969-991

Миколаївська Друга (Троїцько-Сафонівська), вол., Херс. пов. – 920-942, 969-991, 1288, 1874, 1938

Миколаївська, вол., Одеський пов. – 920-942, 969-991

Миколаївська, вул. м. Херсон – 2293, 2295, 2296

Миколаївська, губ. – 2451-2454

Миколаївська, каз.-обр. стаття, Дніпровський пов. – 484  
 Миколаївська, вул., м. Берислав, Херс. пов. – 1119, 1120  
 Миколаївська, ек., Казацька вол., Херс. пов. – 1052, 1053, 1220  
 Миколаївська (міська земля) – 970-972, 1026  
 Миколаївська, каз.-обр. стаття, Дніпровський пов. – 414, 415  
 Миколаївська, каз.-обр. стаття, Вавилівська вол., Херсонський пов. – 1555, 1766, 1869, 1950  
 Миколаївська Перша, каз.-обр. стаття, Миколаївська Друга вол., Херс. пов. – 1874  
 Миколаївська, митна застава, Кутайський митний округ – 1  
 Миколаївська, митниця, Одеський митний округ – 1  
 Миколаївська, церква, с. Березнегувате, Херсонський пов. – 25, 26, 28, 32-34  
 Миколаївська, церква с. Кривий Ріг, Херс. пов. – 1617  
 Миколаївська, церква Нововоронцовки, Херс. пов. – 1232, 1233  
 Миколаївська, церква с. Останівка, Привільнянська вол., Херсонський пов. – 1933  
 Миколаївська, церква с. Велика Олександрівка, Великоолександрівська вол., Херс. пов. – 1352, 1353  
 Миколаївська, церква с. Мостове, Херс. пов. – 2429  
 Миколаївська, церква с. Полтавка, Херс. пов. – 1433-1435  
 Миколаївська, церква с. Снігурівка, Херс. пов. – 1619, 1662  
 Миколаївська, церква с. Тягинка, Херсонський пов. – 1217, 1218, 1323, 1338, 1450  
 Миколаївська (Миколи Чудотворця), церква с. Грушівка, Херсонський пов. – 2404  
 Миколаївська Перша, каз.-обр. стаття, Троїцько-Сафонівська вол., Херсонський пов. – 1767  
 Миколаївська Друга, каз.-обр. стаття, Троїцько-Сафонівська вол., Херсонський пов. – 1767  
 Миколаївська Щурівка, Катеринославський пов. – 15  
 Миколаївське, військове губернаторство – 969, 974-991  
 Миколаївське (Миколаївка), пуст., п-ів Чонгар, Дніпровський пов. – 418  
 Миколаївське (Акбаки), с., Дніпровський пов. – 89  
 Миколаївське (Микільське, Миколаївська, Репринка), н.п., Микільська вол., Херсонський пов. – 966  
 Миколаївський, округ, Одеський пов. – 2459  
 Миколаївський, о., бас. р. Дніпро, Бериславський р-н, Херсонський окр. – 2460  
 Миколаївський (Гайдаї), хут., Білозер. вол., Херс. пов. – 1769  
 Миколаївський, хут., Херсонський пов. – 1765, 1770-1773  
 Миколаївський, хут., земля м. Херсона, Херс. пов. – 2193, 2195  
 Миколаївські Сади, н.п., Єлисаветград. пов. – 947, 966  
 Миколаївсько-Козацька, лісова дача, Бериславський р-н, Херсонський окр. – 2460  
 Миколаївці, с., Снігурівський р-н, Херсонський окр. – 2462  
 Миколайдорф, нім. кол., Миколаївська Перша вол., Херсонський пов. – 1052-1054  
 Миколайталь, нім. кол., Кронаус. вол., Херсонський пов. – 1052-1054, 2382  
 Миколайталь, хут., Грушівська вол., Херс. пов. – 1052-1054  
 Миколайфельд (Миколаївка), кол., Орлофська вол., Херс. пов. – 1052-1054, 1071, 1186  
 Миколайштадт, губ. м. – 1  
 Миколенькі (Шопи), хут., Єлисаветградський пов. – 957  
 Миколине (и), н.п., Білозер. вол., Херс. пов. – 1054  
 Миколини (е), хут., Білозерська вол., Херс. пов. – 1052, 1053  
 Миколи Чудотворця (Миколаївська), церква с. Грушівка, Херсонський пов. – 2404  
 Миколи Чудотворця (Забалівська), церква м. Херсона, Херсонський пов. – 2293  
 Миколина, мог., Олександрійський пов. – 948  
 Миколо-Козельськ, заліз. ст., Катеринославська заліз., Миколаївська Перша вол., Херс. пов. – 920-923, 1052, 1053  
 Миколомаврівка (Городнича, Мартинова, Миколас-Маврівка), н.п., Тираспольський пов. – 955  
 Милашевський, хут., Херсонський пов. – 1050  
 Милейка, хут., Дніпровський пов. – 182  
 Милантова (Грекова), н.п., Ананьївський пов. – 953  
 Милівська (Омилівська), пошт. ст., Качкарівська вол., Херсонський пов. – 1052, 1053  
 Миловата (Маловата, Маловате), с., Тирасп. пов. – 1024  
 Милова (Омилова), бал., Качкарів. вол., Херс. пов. – 2123  
 Милова, р., бас. р. Дніпро, Качкарівська вол., Херс. пов. – 1737, 1823, 1973, 2123  
 Милове (Горностаївка), с., Дніпровський пов. – 189  
 Милове (Омилове), м-ко, с., Качкарівська вол., Херс. пов., Качкарівський р-н, Херсонський окр., – 21-23, 1052, 1053, 1527, 1593-1595, 1737, 1809-1811, 1823, 1973, 2007, 2123, 2126, 2129-2131, 2190-2392, 2394, 2459  
 Милолюбівка (Філодорівка), н.п., Понятівська вол., Тирасп. пов. – 958, 1023  
 Милувате, оз., бас. р. Дніпро, Качкарів. вол., Херс. пов. – 1494  
 Мильчучка, ур., Дніпр. пов. – 273  
 Минасва, хут., Привільнянська вол., Херс. пов. – 1052, 1053  
 Минай, дача, Дніпр. пов. – 627-631, 665, 666, 670, 672  
 Минай, пуст., Дніпровський пов. – 550  
 Минай, хут., Дніпровський пов. – 329, 485, 486, 487, 625, 721, 722, 824, 826  
 Миндра (Маньковського), хут., Захар'ївська вол., Тираспольський пов. – 1023  
 Минзберх, нім. кол., Мелітопольський пов. – 894  
 Миніч, хут., Великоолександрівська вол., Херс. пов. – 1054  
 Минська, р., бас. р. Дніпро, Микільська вол., Херсонський пов. – 2030-2032  
 Мінськ, губ. м. – 1  
 Мира (Спиридонівка), с., Дніпр. пов. – 539  
 Мира Есаульша (Мирололюбівка) с., Дніпр. пов. – 539  
 Мирка, колодязь, Дніпр. пов. – 566, 567  
 Мирлінове (Григорівка, Яковлівка(ське), с., Любомирська вол., Херсонський пов. – 2425, 2427  
 Мирне, н.п., Кронауська вол., Херс. пов. – 1056  
 Мирне (Іванівка, Кочубея), н.п., Херс. пов. – 1049  
 Мирова, хут., Єлисаветградський пов. – 947  
 Мирололюбівка, н.п., Єлисаветградський пов. – 966  
 Мирололюбівка (Махнівка, Міщанське, Михнівка), н.п., Тираспольський пов. – 955  
 Мирололюбівка (Мира Есаульша, Мирололюбівське), с., Дніпровський пов. – 65, 539, 721, 752, 753, 754  
 Мирололюбівське (Мира Есаульша, Мирололюбівка), с., Дніпровський пов. – 754, 755  
 Миролюдівка (Свинарка), н.п., Єлисаветград. пов. – 947  
 Мирони, н.п., Подільська губ. – 950  
 Мирониха, ур., Дніпровський пов. – 273  
 Миронівна, н.п., Єлисаветградський пов. – 947  
 Миронівна, н.п., біля н.п. Нерубайка, Єлисаветград. пов. – 966  
 Миронівна, н.п., Єлисаветградський пов. – 966  
 Миронівна, н.п., біля н.п. Петрове, Олександр. пов. – 966  
 Миронівка (Маринівка, Мар'янське, Тернівка), с., Мар'янська вол., Херсонський пов. – 1488  
 Миронівна (Миронове, Переводчикове), н.п., Олександрійський пов. – 944, 967, 1015  
 Миронівська, вол., Олександр. пов. – 920-942, 969-991  
 Мироніва, бал., Олександрійський пов. – 948  
 Мироніве (Переводчикове), н.п., Олександр. пов. – 966  
 Мироніва, хут., Єлисаветградський пов. – 947  
 Мирошниківка (Мирошнікова, Мирошникове), с., Херсонський пов. – 2456, 2457  
 Мирошнікова (Мирошнікова, Мирошникове), с., хут., Музиківська вол., Херсонський пов. – 2457  
 Мирошникове (Мирошніківка, Мирошнікова), н.п., Херсонський р-н, Херсонський окр. – 2459  
 Мисарошівка (Єлисаветівка, Мишерошівка), н.п., Ольвіопольський пов. – 966  
 Мис Доброї Надії (Дубровка), н.п., Олександр. пов. – 949  
 Мисливський, хут., Павлоградський пов. – 41  
 Мистюха, хут., Єлисаветградський пов. – 952  
 Митава, губ. м. – 1  
 Митна, пристань, м. Херсон – 2230  
 Митний міст, м. Херсон – 2230  
 Митрівка (Леонтовичівка), н.п., Єлисаветградський пов. – 952  
 Митрофанівка, н.п., Олександрійський пов. – 948  
 Митрофанівка, н.п., Малігонівська вол., Тирасп. пов. – 1023  
 Митрофанівка (Бураки), с., Дніпровський пов. – 51, 69, 71  
 Митрофанівське, сел., Одбівасилів. вол., Херс. пов. – 2091  
 Митькової, хут., Привільнянська вол., Херс. пов. – 1052, 1053  
 Михайленка, хут., Великоолександр. вол., Херс. пов. – 1245  
 Михайлівка, бал., Качкарівська вол., Херсонський пов. – 1543, 1549, 1550, 1596  
 Михайлівка, дача ген. меж., Новоодеська вол., Херсонський пов. – 1374, 1375  
 Михайлівка (Михайлівська), дача, Дніпр. пов. – 492, 493, 494  
 Михайлівка, земська дача, Олександрійський пов. – 1015

Михайлівка, мог., Херсонський пов. – 960  
 Михайлівка, с., біля р. Буг, Херсонський пов. – 4  
 Михайлівка, с., біля м. Херсон, Вавилівська вол., Херсонський пов. – 5, 6, 2298, 2421, 2422  
 Михайлівка, с., Катеринославський пов. – 8  
 Михайлівка, с., біля с. Попельнасте, Катеринослав. пов. – 15  
 Михайлівка, с., біля с. Зосимівка, Катеринослав. пов. – 15  
 Михайлівка, с., Дніпр. пов., Скадовський р-н, Херсонський окр. – 51, 147, 226, 310, 311, 315, 317, 318, 403, 404, 409, 430, 443, 444, 485-492, 496-501, 721-733, 855, 2459  
 Михайлівка, с., Мелітопол. пов. – 887, 891, 893, 894, 905, 914  
 Михайлівка, с., Новотроїцька вол., Дніпровський пов. – 142  
 Михайлівка, н.п., Ольвіопольський пов. – 946, 966  
 Михайлівка, н.п., Єлисаветградський пов. – 947  
 Михайлівка, н.п., Олександрійський пов. – 948  
 Михайлівка, н.п., Олександрійський пов. – 949  
 Михайлівка, н.п., Ананьївський пов. – 953  
 Михайлівка, н.п., Тирасп. пов. – 959, 966, 1026, 1032  
 Михайлівка, н.п., Єлисаветградський пов. – 966  
 Михайлівка, н.п., біля н.п. Осокорівка, Золотобалківська вол., Херс. пов., Качкарівський р-н, Херсонський окр. – 966, 1052, 1053, 1056, 1080, 1096, 1445, 1543, 1606, 1639, 1640, 1641, 1645-1647, 1775, 1786-1788, 1799, 2459  
 Михайлівка, н.п., біля н.п. Карловка, Єлисаветград. пов. – 966  
 Михайлівка, н.п., біля н.п., Улянівка, Єлисаветград. пов. – 966  
 Михайлівка, н.п., біля н.п. Анілівка, Ольвіопол. пов. – 966  
 Михайлівка, с., Калужька вол., Херсонський пов. – 1087, 1269, 1432, 1434, 1435, 1776, 1778, 1845, 1846, 2102  
 Михайлівка, сел., Гур'ївська вол., Херс. пов. – 1052, 1053  
 Михайлівка, с., Миколаївська Перша вол., Херсонський пов. – 1052-1054  
 Михайлівка, с., біля р. Громоклія, Привільнянська вол., Херс. пов. – 4, 13, 966, 1052-1055, 1081, 1374, 1375, 1538, 1804  
 Михайлівка (Андриянівка), н.п., Малігонівська вол., Тираспольський пов. – 1023  
 Михайлівка (Акацатова, Любомирка), н.п., Єлисавет. пов. – 951  
 Михайлівка (Апостолове), Михайлівська вол., Херсонський пов. – 954, 966, 1052-1054, 1056, 1617, 1789, 1790-1796, 1824, 1868, 2027  
 Михайлівка (Вукутичева), н.п., Ольвіопольський, Єлисаветградський пов. – 952, 966  
 Михайлівка (Грейга, Лар'ївка, Михайло-Лар'ївка), н.п., Балацьківська вол., Херсонський пов. – 957, 1054, 1774, 1777, 1779, 1782-1784, 1800  
 Михайлівка (Григоро-Мар'їнське), с., Засільська вол., Херсонський пов. – 1432, 1433  
 Михайлівка (Гросулове), н.п., Тирасп. пов. – 955, 967, 1023  
 Михайлівка (Диміна), н.п., Єлисаветград. пов. – 957, 966  
 Михайлівка (Дівка), н.п., Єлисаветградський пов. – 957  
 Михайлівка (Донцівка, Царів Курган), с., Єлисаветградський пов. – 1879  
 Михайлівка (Єлисаветградка, Михайлове), с., Єлисаветградський пов. – 966  
 Михайлівка (Жуківка, Жукова), н.п., Ольвіопол. пов. – 952  
 Михайлівка (Замфірів, Запфірове, Катеринівка), н.п., Олександрійський пов. – 944  
 Михайлівка (Земницького), н.п., біля н.п. Краснопілля, Ольвіопольський, Ананьївський пов. – 965, 966  
 Михайлівка (Ляшкевича), н.п., Олександр. пов. – 948, 966  
 Михайлівка (Калачева(ве), с., Калужька вол., Херсонський пов. – 1052-1054, 1118, 1156, 1512, 1730, 2121, 2439  
 Михайлівка (Калужьке), с., Калужька вол., Херсонський пов. – 1730, 1776, 1801, 1877, 2409  
 Михайлівка (Мар'ївка, Папенгута), н.п., Балацьківська вол., Херс. пов. – 957, 966, 1055  
 Михайлівка (Дерев'янкин, Михайлівка Перша, Травіна), н.п., Калужька вол., Херс. пов. – 1054, 1785, 1934, 1997-2002  
 Михайлівка (Михайлівське), н.п., Олександр. пов. – 948  
 Михайлівка (Мільгаузендорф, Мільгаузин Дорф, Мольгаузендорф), с., Бериславський р-н, Херс. окр. – 2460  
 Михайлівка (Нікори), н.п., Олександр. пов. – 948, 966  
 Михайлівка (Олександровича), н.п., Єлисавет. пов. – 952  
 Михайлівка (Палеолога), н.п., Єлисаветградський пов. – 952  
 Михайлівка (Протопопівка), н.п., Одеський пов. – 959  
 Михайлівка (Гефтулова), н.п., Ананьївський пов. – 956, 1023  
 Михайлівка (Чульська), н.п., Ананьївський, Тираспольський пов. – 953, 966, 967, 1025  
 Михайлівка (Шевлякова), н.п., Микільська вол., Херс. пов., Херсонський р-н, Херсонський окр. – 960, 966, 1052-1055, 1082, 1299, 1300, 1314, 1325-1327, 1329, 1344, 1369, 1384, 1485, 1739, 1780, 1798, 1802, 1803, 1910-1913, 1915, 1921, 2045, 2053, 2073, 2078, 2079, 2222, 2228, 2292, 2452, 2459  
 Михайлівка, пристань, Херсонський пов. – 920-923  
 Михайлівка, пустище, п-ів Чонгари, Дніпровський пов. – 411, 495, 690, 813, 848  
 Михайлівка, хут., біля н.п. Андриянівка, Ананьїв. пов. – 955  
 Михайлівка, хут., біля н.п. Веселий Кут, Ольвіопол. – 952  
 Михайлівка, хут., Великоолександрів. вол., Херс. пов. – 1997  
 Михайлівка Перша (Дерев'янкин, Михайлівка, Травіна), с., Калужька вол., Херсонський пов. – 1052, 1053  
 Михайлівка (Бредихіна), хут., Качкарівська вол., Херс. пов. – 1052-1053, 1543, 1549, 1554  
 Михайлівка, н.п., Подільська губ. – 950  
 Михайлівка, н.п., Подільська губ. – 964  
 Михайлівська, вол., Ананьївський пов. – 928-941  
 Михайлівська, вол., Херсонський пов. – 920-942, 969-991, 1052, 1053, 1649, 2025  
 Михайлівська, вул., м. Херсон – 2293, 2295, 2296  
 Михайлівська (Михайлівка), дача, Дніпровський пов. – 227  
 Михайлівська, дача, Качкарівська вол., Херс. пов. – 1444  
 Михайлівська, дача, Золотобалків. вол., Херс. пов. – 1786, 1788  
 Михайлівська, діл., Ананьївський пов. – 941  
 Михайлівська, діл., Дніпровський пов. – 502  
 Михайлівська, діл., біля н.п. Каїри, Дніпр. пов. – 802  
 Михайлівська, діл., Качкарівська вол., Херсонський пов. – 1805-1808, 1810, 1811, 2003, 2005, 2007  
 Михайлівська Підстєпова, лісова дача, Бериславський р-н, Херсонський окр. – 2460  
 Михайлівська, церква с. Ковалівки, Херс. пов. – 2239  
 Михайлівська, церква с. Сербулівки, Єлисаветград. пов. – 1212  
 Михайлівське, с., Катеринославський пов. – 15  
 Михайлівське (Михайлівка), н.п., Олександр. пов. – 966  
 Михайлівський, хут., Дніпровський пов. – 51  
 Михайлівський, хут., Верхньодніпровський пов., Катеринославська губ. – 1052, 1053  
 Михайлівський, хут., Миколаївська Перша вол., Херсонський пов. – 1052, 1053  
 Михайлівський, хут., Любомир. вол., Херс. пов. – 1776, 2102  
 Михайлівський Сарай, хут., Золотобалківська вол., Херсонський пов. – 1052, 1053  
 Михайлівські, хут., Дніпровський пов. – 514  
 Михайлівські, хут., Тираспольський пов. – 958  
 Михайлівського (Мала Василівка), н.п., Ананьїв. пов. – 953  
 Михайлове (Єлисаветградка, Михайлівка), н.п., Олександрійський пов. – 948  
 Михайлове (Велике), оз., земля кол. Шлангендорфа, Херсонський пов. – 2380  
 Михайловиці, н.п. – 1  
 Михайловицька, митниця, Завихостський митний округ – 1  
 Михайлової (Затишшя), хут., Малігонівська вол., Тираспольський пов. – 1023  
 Михайлозаводська, ек., Нововоронцовська вол., Херсонський пов. – 1052, 1053  
 Михайлозаводське (Мала Воронцовка, Миколаївка), н.п., Михайлів. вол., Херс. пов. – 954, 1052-1054, 1516  
 Михайло-Лар'ївка (Грейга, Лар'ївка, Михайлівка), с., Балацьківська вол., Херсонський пов. – 1052, 1053  
 Михайло-Миколаївська, ст., Катеринославська заліз., Катеринославський пов. – 1052, 1053  
 Михайлове, с., Катеринославський пов. – 15  
 Михайлопіль (Мале Жеребкове), н.п., Євгенівська вол., Тираспольський пов. – 1023  
 Михаліченко та ін., хут., земля м. Херсон, Херсонський пов. – 1052, 1053  
 Михалкове, н.п., Подільська губ. – 950  
 Михальчево (Михальчі, Обознівка), н.п., Київ. губ. – 947, 966  
 Михалів, хут., Полтавська вол., Херс. пов. – 1052, 1053  
 Михнівка (Махнівка, Миролубівка, Мішанське), н.п., Гофнунгстальська вол., Тирасп. пов. – 1023  
 Михнівка (Німецьке), н.п., Гофнунгстальська вол., Тираспольський пов. – 1023  
 Михури, хут., Білозерська вол., Херс. пов. – 1052, 1053, 1569  
 Мишак, лим., Херсонський пов. – 22, 23, 1129, 1378  
 Мишарівка, с., Ольгопільський пов. – 9

Мишенкова (Петропіль), хут., Тирасп. пов. – 1023  
 Мишершіновка (Єлизаветівка, Мисарошівка), н.п., Єлисаветградський пов. – 952  
 Мишкове, хут., Олександрійський пов. – 943  
 Мишкурівка (Асереброарка), н.п., Єлисаветград. пов. – 947  
 Мишурич Ріг, с., Катеринославський пов. – 15  
 Міго, хут., Гофнунгстальська вол., Тирасп. пов. – 1023  
 Мідянка, р., Олександрійський пов. – 943  
 Міленої, хут., Володимирівська вол., Херс. пов. – 1052, 1053  
 Мілке, оз., Білозерська вол., Херс. пов. – 960, 1154  
 Мілке, оз., бас. р. Дніпро, Білозерська вол., Херс. пов. – 1152  
 Мілке, оз., Снігурівський р-н, Херсонський окр. – 2462  
 Мілкий, лим., Херсонський пов. – 960  
 Міллера, хут., Володимирівська вол., Херс. пов. – 1052, 1053  
 Міллера, хут., Миколаїв. Перша вол., Херс. пов. – 1052, 1053  
 Мільбруна, ек., Дніпровський пов. – 1052, 1053  
 Мільгаузенська, земля, Старошведська вол., Херс. пов. – 2101  
 Мільгаузендорф (Мюльгаузендорф), нім. кол., Херсонський пов. – 961, 966, 968, 1054, 1833, 1834, 2190-2393  
 Мільгаузин Дорф (Мільгаузендорф, Мюльгаузендорф, Михайлівка), нім. кол., Херсонський пов. – 2391, 2392  
 Міницьке(івка) (Крупине(ська), н.п., Росіянівська вол., Тираспольський пов. – 1023  
 Мінхен (Мінхен), кол., Ананьївський, Херсонський пов. – 956, 966, 968, 1026, 2429  
 Мінхин (Мінхен), н.п., Херсонський пов. – 1026  
 Мірошникові, хут., Херс. пов. – 960, 1052-1054, 2299  
 Мистечко (Новопетрівське), м-ко, Херс. пов. – 957  
 Місце для церкви, військ. форштадта, земля м.Херсона – 2293  
 Міська, аудиторія, м. Херсон – 2293  
 Міська, бібліотека, м. Херсон – 2293  
 Міська, пристань, м. Херсон – 2293  
 Міська (Купецька), пристань, м. Херсон – 2293  
 Міська, дума, м. Херсон – 2293  
 Міська, управа, м. Херсон – 2293  
 Міське, поліцейське управління, м. Херсон – 2293  
 Міське, училище, м. Херсон – 2293  
 Міський, байрак, Херсонський пов. – 22  
 Міський, громадський клуб, м. Херсон – 2293  
 Міський, театр, м. Херсон – 2293  
 Міські, купальні, м. Херсон – 2293  
 Міхельсталь, хут., Новопетрівська вол., Тирасп. пов. – 1023  
 Міхова, мог., Єлисаветградський пов. – 957  
 Міщанська, бал. – 955  
 Міщанська, вул., земля м. Херсон, Херсонський пов. – 2293, 2295, 2296  
 Міщанське (Махнівка, Миролобівка, Михнівка), н.п., Гофнунгстальська вол., Тирасп. пов. – 1023  
 Міщанський, хут., Миколаївська Перша вол., Херс. пов. – 1054  
 Міщанський, хут., Понятівська вол., Тирасп. пов. – 1023  
 Міщанські, хут., Олександрійський пов. – 948  
 Міщанські, хут., біля н.п. Варварівка, Одеський пов. – 956  
 Міщанські (Бородина), хут., Єлисаветградський пов. – 952  
 Міщанські (Катеринівка), н.п., Єлисаветградський пов. – 947  
 Міщанського (Жеребківський Глушинський), хут., Тираспольський пов. – 956  
 Міщенко, хут., Єлисаветградський пов. – 951  
 Міщенко (Мар'янівка, Міщенкова), хут., Тирасп. пов. – 956  
 Міщенкова (Мар'янівка, Міщенко), н.п., Петровірівська вол., Тираспольський пов. – 1023  
 Млава, н.п., – 1  
 Млавська, митниця, Олександрівський митний округ – 1  
 Млавський, прикордонний перехідний пункт, Олександрівський митний округ – 1  
 Младановича (Іванівка), н.п., Єлисаветградський пов. – 947  
 Младановича, хут., Херсонський пов. – 960  
 Млини, с., Катеринославський пов. – 15  
 Млинів, с., Дніпровський пов. – 855  
 Млицький, яр, біля н.п. Кубанка, Тирасп. пов. – 966  
 Млів, н.п., Олександрійський пов. – 943  
 Мовчанівка (Ганнівка), н.п., Олександр. пов. – 944, 966, 1015  
 Мовчанівка (Ковалівка), н.п., Єлисаветградський пов. – 947  
 Могала, н.п., біля н.п. Дубоссари, Тирасп. пов. – 966  
 Могилевського, хут., Дніпровський пов. – 606  
 Могили, хут., Одбодовасилівська вол., Херс. пов. – 1052, 1053  
 Могили, хут., Володимирівська вол., Херс. пов. – 1052, 1053  
 Могиліне (Могильне), с., Дніпровський пов. – 51, 582  
 Могилів (11-та Рота, Сентів), н.п., Єлисаветград. пов. – 947  
 Могилівка, н.п., Олександрійський пов. – 943  
 Могилівка (Могильне), с., Миколаївська Перша вол., Херсонський пов. – 1052-1054, 1072, 1074-1079, 1346, 1372, 1542, 2285, 2287  
 Могилівська, бал., Єлисаветградський пов. – 947  
 Могильна, бал., Олександрійський пов. – 948  
 Могильна, дача, Дніпровський пов. – 505-509, 514  
 Могильне, ек., Дніпровський пов. – 503, 504  
 Могильне (Могиліне), с., Великоолександрівська вол., Дніпровський пов. – 503, 504, 509, 2449, 2459  
 Могильне, н.п., Подільська губ. – 950  
 Могильне (Могилівка), н.п., біля н.п. Широке, Миколаївська Перша вол., Херсонський пов. – 966, 1056  
 Могильне (Зацепівка, Підмогильне), н.п., біля н.п. Велика Северинівка, Єлисаветградський пов. – 966  
 Могильний, хут., Одбодовасилівська вол., Херс. пов. – 1104, 1207, 1209, 1485, 2056  
 Могильний Трактир, хут., Одбодовасилівська вол., Херсонський пов. – 1052, 1053  
 Могильні, хут., Подільська губ. – 950  
 Могильов губ. м. – 1  
 Модежнєвська, митна застава, Калишський митний округ – 1  
 Можари, хут., Миколаїв. Перша вол., Херс. пов. – 1052, 1053  
 Можари, хут., Миколаївська вол., Херс. пов. – 1052, 1053  
 Можейки, заліз. ст. – 1  
 Мойсеєнка, хут., Кисляківська вол., Херс. пов. – 1052, 1053  
 Мойсіва, бал., Олександрійський пов. – 948  
 Мойсіївка, заліз. роз'їзд, Олександр. пов. – 1052, 1053  
 Мойсіївка, н.п., Захар'ївська вол., Тирасп. пов. – 953, 1023  
 Мойсіївка, с., Олександр. пов., Дніпр. пов. – 1052-1054, 1617  
 Мойсіївка, бал., Одеський пов. – 956  
 Малаївський, хут., Єлисаветградський пов. – 957  
 Мокра, н.п., Подільська губ. – 964  
 Мокра Журавка (Журавка), р., Тираспольський, Ананьївський пов. – 7, 953, 956, 966, 1025  
 Мокра Калигірка (Калигірка), с., Київська губ. – 946  
 Мокра Тернівка, р., бас. р. Дніпро, Херсонський пов. – 1056  
 Мокра Тернівка, яр, бас. р. Інгул, Херсонський пов. – 4  
 Мокрий, яр, між селами Нелобове, Кам'янка на Інгульці, Новоросійська губ.(Перша) – 2  
 Мокрий, яр, біля сел. Саренкова, Новоросійська губ. – 2  
 Мокрий Єгорлик (Мокрий Ягорлик), р., Тираспольський пов. – 1024, 1040  
 Мокрий Ягорлик (Мокрий Єгарлик), р., Тирасп. пов. – 966  
 Мокроцького, хут., Кисляківська вол., Херс. пов. – 1052, 1053  
 Мокша, р. – 1  
 Молдаванка, передмістя Овідіополя, Одеський пов. – 963  
 Молдаванка, передмістя м.Одеса, Одеський пов. – 963  
 Молдаванська, бал., Ананьївський пов. – 965  
 Молдава, Ольгопіл. пов., Тираспольський пов. – 9, 10  
 Молдавка, Богопіл. пов., Єлисаветград. пов. – 7, 951  
 Молдавка, н.п., біля н.п., Раковець, Ольвіопол. пов. – 965, 966  
 Молдавка, р., притока, Півд. Бугу, Богопіл. пов. – 7, 951  
 Молдавка (Сухий Ташлик), с., Богопільський пов. – 7  
 Молдованка, н.п., Подільська губ. – 950  
 Молога, р. – 1  
 Молодецька, бал., Олександрійський пов. – 948  
 Молодецьке, н.п., Єлисаветградський пов. – 946  
 Молодецьке (Миколаївка), н.п., Олександр. пов. – 948  
 Молодецьке (Шкляревича), н.п., Олександр. пов. – 948  
 Молокіш, н.п., Подільська губ. – 964  
 Молокіш, р., Подільська губ. – 964  
 Молоховська, межа, біля н.п. Катаржина, Тирасп. пов. – 1035  
 Молочанова, бал., Кам'янська вол., Херсонський, Дніпровський пов. – 1023, 1524  
 Молчанський, колоністський округ – 895  
 Молочинський (Молочний), лим., Мелітопольський пов. – 899  
 Молочка, хут., біля м. Олешки, Дніпровський пов. – 604  
 Молочна, бал., земля м. Херсон, Херсон. пов. – 2299  
 Молочна (Молошна), р., Дніпр. пов., Мелітоп. пов. – 47, 902, 904  
 Молочне (Молошне), оз., Мелітоп. пов. – 885, 904, 909, 913  
 Молочне, с., Мелітопольський пов. – 902  
 Молочний (Молочинський), лим., Мелітоп. пов. – 897, 898  
 Молочний, сарай, ек. Чаплі, Дніпровський пов. – 796  
 Молошна (Молочна), р., Мелітопольський пов. – 891-895

Молошне (Молочне), оз., лим., Мелітоп. пов. – 901  
 Молчана, хут., Дніпровський пов. – 610  
 Молчанів, яр, Микільська вол., Херс. пов. – 2029  
 Момар, бал., Тираспольський пов. – 966  
 Монастирище, н.п., біля н.п. Цибулівка, Слісаветградський пов. – 966  
 Монастирська, мог., Козацька, вол., Херс. пов. – 1122, 1124  
 Монастирська, слобідка, м. Херсон – 2295, 2296, 2456-2459  
 Монастирський, лим., Тираспольський пов. – 958  
 Монастирський, хут., Олександрійський пов. – 943  
 Монастирський Гарман, хут., Качкарівська вол., Херсонський пов. – 1052, 1053  
 Монастирські, хут., Великоолександрів. вол., Херс. пов. – 1054  
 Монастирсько-Костирське, садбне м., Бериславський р-н, Херсонський окр. – 2460  
 Монастирський хут., Олександрійський пов. – 943  
 Моргунівка (Цветоновича), н.п., Ольвіопол. пов. – 947  
 Моргунова, хут., Дніпровський пов. – 725  
 Мордва, н.п., Олександрійський пов. – 944  
 Мордвинівка, с., Мелітопольський пов. – 885, 902  
 Мордвинове, с., Новоросійська губ. (Друга) – 13  
 Мордогорів, яр, Олександрійський пов. – 954  
 Моренкова (Княжівка, Олександрівка), н.п., Одес. пов. – 956  
 Моренцева, бал., Олександрійський пов. – 948  
 Моренцева (Богданівка, Шуцького), хут., Олександр. пов. – 948  
 Мороза, хут., Дніпровський пов. – 605  
 Морозівка, с., Катеринославський пов. – 15  
 Морозівка, н.п., Олександрійський пов. – 948, 966  
 Морозівка, н.п., Ананьївський пов. – 965  
 Морозівка (Худзинського), н.п., Ананьїв. пов. – 965  
 Морозівське, оз., Дніпровський пов. – 153, 156  
 Морозівські, хут., Чаплинський р-н, Херсонський окр. – 2459  
 Морозова, мог., Херсонський пов. – 960  
 Морозова, хут., Одеський пов. – 959  
 Морозова, хут., Кисляківська вол., Херс. пов. – 1052, 1053  
 Морозов, хут., Олександрійський пов. – 948  
 Мороховського, ек., Великоолександр. вол., Херс. пов. – 2184  
 Морський, кан. Дніпровського лим., Херс. пов. – 1052, 1053  
 Морські, казарми, м. Херсон – 2293, 2295, 2296  
 Мортирного полку, штаб, м. Херсон – 2293  
 Моршанськ, заліз. ст. – 1  
 Москаленка І, хут., Вавилівська вол., Херс. пов. – 1052, 1053  
 Москаленка, хут., Вавилівська вол., Херс. пов. – 1052, 1053  
 Москаленка та ін., земля, Білозерська вол., Херс. пов. – 1154  
 Москва, р., бас. р. Дніпро, Дніпр. пов., Херс. пов. – 258, 262, 1507-1509, 2049-2051  
 Москатів, під, Великоолександрівська вол., Херс. пов. – 1244  
 Москва, губ. м. – 1  
 Москва, р. – 1  
 Московка, мог., Слісаветградський пов. – 957  
 Московка (Августівка), н.п., Еллінська вол., Одес. пов. – 959  
 Московка, р., бас. р. Дніпро, Качкарівська вол., Херс. пов. – 1058, 2049-2051  
 Московська, митниця головна – 1  
 Московський, хут., Херсонський пов. – 960  
 Московський, яр, Тираспольський пов. – 1041  
 Московчиха, ур., Дніпровський пов. – 273  
 Мостова, вул., м. Херсон – 2293, 2295, 2296  
 Мостове (Мостове-Ляхове, Привільне), н.п., Ананьївський пов. – 967, 2429  
 Мостове-Ляхове (Могове, Привільне) м-ко, Ананьїв. пов. – 956  
 Мостовська, вол., Ананьївський пов. – 920-942, 969-991  
 Мохове, оз., бас. р. Дніпро, Херсонський пов. – 2299  
 Мохортівка (Мухортин), хут., Слісаветград. пов. – 952  
 Мохувате, оз., бас. р. Дніпро, Качкарівська вол., Херсонський пов. – 1737, 1973, 2123  
 Мочанське, оз., бас. р. Дніпро, Олександр. пов. – 945  
 Мошенського, хут., Дніпровський пов. – 605  
 Мошинського, хут., Малігонівська вол., Тирасп. пов. – 1023  
 Мошківка (Мошківка), пустище, Дніпровський пов. – 339, 340, 418, 419, 790  
 Мошкіна, хут., Дніпровський пов. – 605  
 Мошколівка (Мошківка), пуст., Дніпровський пов. – 510, 511, 621, 813  
 Мошколівка, хут., Дніпровський пов. – 762, 763  
 Мошняж, н.п., Подільська губ. – 950  
 Мошорин (Бешка, Маториць), н.п., Олександр. пов. – 966  
 Мошоринська, вол., Олександр. пов. – 920-991  
 Мошулка, ур., Дніпровський пов. – 273  
 Мошене, н.п., Ольгопільський пов. – 9, 950  
 Мояки (Маяк, Маяки), н.п., Тираспольський пов. – 968  
 Мота, р. – 1  
 Мудрівка, н.п., Олександрійський пов. – 944  
 Музикине (Музиківка, Музикини, хутори), н.п., земля м. Херсон, Херсонський пов. – 1054  
 Музикини (Музиківка, Музикине), хут., м. Херсон, Херс. пов. – 960, 967, 1052, 1053, 2195, 2292, 2298, 2299, 2457  
 Музиківка (Музикини, Музикине), с., Музиківська вол., Херс. пов., Херсонський р-н, Херсонський окр. – 2456-2459  
 Музиківська (Музикінська), вол., Херс. пов. – 2452, 2456  
 Музикінська (Музиківська), вол., Херс. пов. – 2455, 2457  
 Мулакин, хут., Таврійська губ. – 43  
 Мундирка, хут., Качкарівська вол., Херс. пов. – 1052, 1053  
 Мундирка, бал., яр, Качкарівська вол., Херсонський пов. – 1517, 1823, 2052, 2123  
 Мунтяна, хут., Дніпровський пов. – 610  
 Мунус, с., Євпаторійський пов. – 884  
 Мунтянова, н.п., біля н.п., Сергіївка, Тирасп. пов. – 966  
 Мурава, о., бас. р. Дніпро – 944  
 Мураневича, хут., Качкарівська вол., Херс. пов. – 1052, 1053  
 Мурата(ів), бал., Тираспольський пов. – 955, 1023, 1024  
 Мурата (Каламантіна, Муратове), н.п., Тирасп. пов. – 955  
 Муратів(а), яр, Тираспольський пов. – 1026, 1033, 1034  
 Муратівка (Марахівка, Мурахівська), н.п., Калужька вол., Калуж. пов., Хер. пов., Херсонський окр. – 1054, 1092, 1093, 1236, 1237, 1240, 1486, 1539, 1540, 1541, 2459  
 Мурахівська, каз. обр. діл., Калужька вол., Любомирська вол., Херсонський пов. – 1103, 1812  
 Мурахівське (Марахівка, Муравівка), сел., Калужька вол., Херсонський пов. – 1052, 1053, 1812  
 Мураховський, хут., Одбівовасилівська вол., Херсонський пов. – 1052, 1053  
 Мурашівка, н.п., Тираспольський пов. – 966  
 Мурзинка (Малошина), н.п., Олександрійський пов. – 948  
 Мурзинка, р., Олександрійський пов. – 948  
 Мурлатія, хут., Одеський пов. – 959  
 Мурований Колодязь, ур., Дніпровський пов. – 138  
 Муровані Колодязі, місцевість, Дніпр. пов. – 680  
 Мусабій, с., Феодосійський пов. – 917  
 Мусіївська, вол., Олександр. пов. – 920-942, 969-991  
 Муштапой, лоц., Дніпровський пов. – 69, 70  
 Муштапой (Муштопой), с., Дніпровський пов. – 43, 69, 70  
 Муштопой (Муштапой), с., Дніпровський пов. – 786  
 Мустьяцин, хут., Слісаветградський пов. – 957  
 Мутяна, хут., Дніпровський пов. – 605  
 Муховець, р. – 1  
 Мухортин (Мохортівка), н.п., Слісаветград. пов. – 966  
 Мшанського (Новопавлівка), н.п., Ананьїв. пов. – 965  
 Мушинського (Глушинський, Жеребківський), хут., Євгенівська вол., Тираспольський пов. – 956  
 Мюльгаузендорф (Мільгузендорф, Мільгузин-Дорф, Михайлівка), нім. кол., Старошведська вол., Херс. пов., Бериславський р-н, Херсонський окр. – 1052, 1053, 1813, 2380, 2395, 2459  
 Мюльграбен, заліз. ст. – 1  
 Мюнстерберг (Долинівка), нім. кол., Орлофська вол., Херсонський пов. – 1052-1054  
 М'ясна, вул., м. Херсон – 2293, 2295, 2296  
 М'ясницька, вул., м. Херсон – 2293, 2295, 2296  
 Мясницька, частина, м. Москва – 2354, 2356  
 М'ятовича (Олексіївка), н.п., Слісаветградський пов. – 952  
 М'яколід, с., Ольгопільський пов. – 9

## Н

Набирки, хут., Дніпровський пов. – 49  
 Набокій, хут., Олександрійський пов. – 943  
 Набокова, н.п., Київська губ. – 947  
 Навали, хут., Дніпровський пов. – 605  
 Навродського (Савичівка), н.п., Слісаветградський пов. – 952  
 Навроцького (Костянтинівка(ове), н.п., Олександр. пов. – 945  
 Наганатова (Богнатівка), н.п. Одеський пов. – 959  
 Нагартав(у) (Великий Нагартав(у)) свр. кол., Херсонський пов. – 967, 1432, 2150, 2158  
 Наградівка (Банковичі), н.п., Слісаветградський пов. – 952

Надеждине, дача , Дніпровський пов. – 504, 512-514  
 Надеждине, н.п., Одеський пов. – 1014  
 Надеждине, с., Верхньодніпровський пов. – 1052, 1053  
 Надеждине, сел., Чаплинський р-н, Херсонський окр. – 2459  
 Надеждин, хут., Дніпровський пов. – 51, 514, 549  
 Надеждівка, с., Катеринославський пов. – 15  
 Надеждівка, н.п., Херсонський пов.– 960, 1052-1054, 1154,  
 1772, 1814-1818, 2145, 2141, 2363, 2377, 2457, 2459  
 Надеждівка, хут, Балацьківська вол., Херс. пов. – 1052, 1053  
 Наден, хут., Миколаївська Друга вол., Тирасп. пов. – 1023  
 Надлак (Кільтень, Надлацьк), н.п., Єлисаветгр. пов. – 946, 967  
 Надлацька, вол., Єлисаветградський пов. – 920-942, 969-991  
 Надлацьк (Кільтень, Надлак), н.п., Ольвіоп.пов. – 966  
 Назарів, яр, Вознесенська губ. – 7  
 Назаренка, хут., Дніпровський пов. – 325  
 Назаренка, хут., Тернівська вол., Херс. пов. - 1052, 1053  
 Назаренків (Скотувата, Скотувата Балка, Скотуватий), хут.,  
 Миколаївська Перша вол., Херсонський пов.– 954  
 Назарів, яр, Ольвіопольський пов. – 966  
 Назарівка (Диевських), н.п.,Єлисаветградський пов. – 947  
 Назарів Яр, хут., Ананьївський пов. – 965  
 Наїбайлівка, н.п., біля н.п. Раївка, Єлисаветгр. пов.– 966  
 Найбур (Нейбург), кол., Тираспольський пов. – 1028  
 Найдена (Біла(і) Криниця(і), Ященка), хут., Любомирська вол.,  
 Херсонський пов. – 1052, 1053  
 Найденова, хут., Дніпровський пов. – 180  
 Наксія, н.п., Тираспольський пов. – 958, 966, 1023  
 Наливайка, н.п., Єлисаветградський пов. – 951  
 Намірин, під., Великоолександрівська вол., Херс.пов. – 1245  
 Намістникова, хут., Київська губ. – 957  
 Нант, байрак, Тираспольський пов. –1024  
 Напрасівка, р., Олександрійський пов. – 944  
 Нарва, порт – 1  
 Нарвська, митниця, Санкт-Петербурзький митний округ – 1  
 Нарова, р. – 1  
 Нарольського, хут., Одеський пов.– 959  
 Нарольського (Розумовського), хут.,Одеський пов. – 959  
 Насадський, уступ, біля р. Дніпро, Микільська вол.,  
 Херсонський пов. – 1688, 2037, 2038  
 Насипна, вул., м. Херсон – 2293, 2295, 2296  
 Настасівка, н.п., біля н.п. Рорківки, Київська губ. – 947  
 Настасівка(Анастасівка,) н.п. Тираспольський пов.,  
 Новопетрівська вол.– 955, 966  
 Настасівка (Анастасівка, Анастасівка Перша , Стекловських),  
 н.п., Новобузька вол., Херсонський пов. – 1054  
 Настасівка (Анастасівка, Анастасівка Друга, Мазараки), с.,  
 Новобузьська вол., Херсонський пов. – 1054  
 Настасівський, яр, Тираспольський пов. – 1026  
 Настасія, колодязь, Тираспольський пов. – 1024  
 Наталин (Дорошевського, Наталівка), хут., Новомиколаївська  
 вол., Херсонський пов. – 1653  
 Наталіне (Наталівка), н.п., Заградівська вол., Херсонський  
 пов. – 954, 1052-1054, 1156, 1428-1431, 2047  
 Наталівка, н.п., Чаплинський р-н, Херсонський окр. – 2459  
 Наталівка (Наталіне), н.п., Заградівська вол., Херс. пов. –1411  
 Наталівка, с. Сугаклей, Дніпровський пов., Каховський р-н,  
 Херсонський окр. – 51, 74, 440, 474, 479, 480, 515-517,  
 622, 828, 829, 832, 833, 2459  
 Наталівка (Дорошевського, Наталин), хут., Новомиколаївська  
 вол., Херсонський пов. – 1052, 1053  
 Наталівська, дача, Дніпровський пов. – 209  
 Наталівське, товариство селян , Дніпровський пов. – 517  
 Наталівські (селян с. Наталівки), хут, Дніпровський пов. – 622  
 Наталіне, с., Дніпровський пов. – 57  
 Наточіївка н.п., Олександрівський пов. – 943  
 Натоцьке, с., Катеринославський пов. – 15  
 Натягайлівка, передмістя Олександрії – 948  
 Наумова, хут., Дніпровський пов. – 305  
 Наурове (Ноурівка), н.п., Тираспольський пов. – 355  
 Нахічеванська, митна контора, Бакинський митний округ – 1  
 Нахічевань, н.п. – 1  
 Начавка, с., Катеринославський пов. – 15  
 Наулове (Оленівка), н.п., Одеський пов. – 956  
 Небелівка, н.п., Катеринопільський пов. – 8, 946  
 Нева, р. – 1  
 Невезина, мог., Олександрійський пов. – 949  
 Неверовської (Невірський), хут., Микільська вол.,  
 Херсонський пов. – 1052, 1053  
 Невірський (Неверовської), хут., Микільська вол.,  
 Херсонський пов. – 1327  
 Невкус, с., Мелітопольський пов. – 897, 989, 901  
 Негреська (Негрескулів), бал., Новоодеська вол., Херсонський  
 пов. – 957, 1052, 1053  
 Негреське (Василівка), н.п., Одеський пов. – 959  
 Негрескулів (Негреська), яр, Новоодеська вол., Херсонський  
 пов. – 1212  
 Негринка, хут., Дніпровський пов. – 605  
 Недаївода, н.п., Верхньодніпровський пов. – 1054  
 Неделька, хут., Ананьївський пов. – 965  
 Неделькин, хут., Ананьївський пов. – 965  
 Неділкове, н.п., Подільська губ.– 950  
 Недраків, хут., Ананьївський пов.– 953  
 Неєнбург, нім. кол. Катеринославський пов. – 15  
 Несндорф, нім. кол. Катеринославський пов. – 15  
 Нежурівка, сел., Чаплинський р-н, Херсонський окр. – 2459  
 Незавертайлівка (Завертайівка), н.п., Тираспольський пов.–  
 958, 1023, 1026, 1032, 1044  
 Незавертайлівки, хут., Тираспольський пов. – 1023  
 Нездарська, митна затава, Калимський митний округ – 1  
 Нейбаден, н.п., Євгенівська вол., Тираспольський пов. – 1023  
 Нейберезина (Мале Зиминове), нім. кол., Гофнунгстальська  
 вол., Тираспольський пов. – 1023  
 Нейберлін (Воробйове), н.п., Гофнунгстальська вол.,  
 Тираспольський пов., – 1023  
 Нейбург (Найбург), нім. кол., Тираспольський пов. – 963, 966,  
 968, 1026, 1027  
 Ней-Гальштадт (Рівнопілля), нім. кол., Орловська вол.,  
 Херсонський пов. – 1052-1054  
 Нейгоф (Андріянівка, Витошевське), хут . Гофнунгстальська  
 вол., Тираспольський пов. – 1023  
 Нейдорф (Караманівка, Карманова), нім. кол., Глікстальський  
 окр., Тирасп. пов., 955, 966, 968, 1023, 1026, 1030, 1039  
 Нейдорфська, земська дача, Тираспольський пов. – 1023  
 Ней-Ельзас (Козлівка, Перекрестова), нім. кол., Євгенівська  
 вол., Тираспольський пов. – 1023  
 Нейзацька, вол., Одеський пов. – 924-942, 969-991  
 Нейкандель (Богунське, Бугунці), н.п., Євгенівська вол.,  
 Тираспольський пов. – 1023  
 Ней-Карлсруе, нім. кол., Полтавська вол., Херсонський пов. –  
 1052-1054  
 Нейкарлсру(е ) ( Кастрюль, Карлсру(е), Нейкальсру, Ольгине,  
 Ольгинське) нім. кол., Дніпровський пов. – 252, 254, 256,  
 518, 617 , 1507-1509  
 Нейкальсру (Карлсру(е) Кастрюль, Нейкарлсру(е) Ольгине,  
 Ольгинське), нім. кол. Дніпровський пов. – 251  
 Нейкасель (Софіївка), н.п., Петровівська вол.,  
 Тираспольський пов. – 1023  
 Нейкліксталь (Цибулівка, Шевича), н.п., Гофнунгстальська  
 вол., Тираспольський пов. – 1023  
 Нейкове (Гнаденфельд), н.п., Демидівський пов.,  
 Тираспольський пов. – 1023  
 Нейкрон, нім. кол., Дніпровський пов. – 52, 251-253, 255, 328,  
 518, 1507-1509  
 Нейкронталь, н.п., Широківська вол., Херсонський пов.– 1054  
 Нейків (Франкопіль), хут., Ананьївський пов. – 956  
 Нейкронталь (Свистунове), хут., Широківська вол.,  
 Херсонський пов., Дніпропетровська обл вол.,  
 Тираспольський пов.- 1023  
 Нейфельд, хут., Антонівська вол., Херсонський пов. – 1052-  
 1054, 1820, 1821  
 Нейфрейдентальська, вол., Одеський пов. – 924-942, 969-991  
 Нейфрейденталь (Марина, Новий Фрейденталь), н.п.,  
 Тираспольський, Одеський пов. – 967, 1023  
 Нейшензе (Озерівка), н.п., Орловська вол., Херсонський пов.  
 – 1052-1054  
 Неклесина, мог., Херсонський пов. – 960  
 Некрасова (Сабліне), н.п., Олександрійський пов. – 948  
 Некрасівське, училище, м. Херсон – 2293  
 Нелюбівка, н.п., Бобринецький, Ольвіоп. пов. – 966, 997  
 Нелюбове, с., Новоросійська губ. Перша – 2  
 Немале, н.п., Олександрійський пов. – 966  
 Немзера і К°, тартак, м. Херсон – 2293  
 Немикин, хут., Володимирівська вол., Херсонський пов. –  
 1052, 1053

Немирівка, н.п., Подільська губ. – 950  
 Немирівське, н.п., Ананівський пов. – 953  
 Неман, р. – 1  
 Ненаситець, поріг, Катеринославський пов. – 15  
 Непомнящого, хут., Любомирська вол., Херсонський пов.– 1052, 1053  
 Нерадівка, с., Мелітопольський пов. – 905  
 Нерубай, хут., Єлисаветградський пов.– 947  
 Нерубайка, н.п., біля н.п. Федвар, Єлисаветград. пов. – 966  
 Нерубайка, с., Єлисаветградський, Катеринослав. пов. – 8, 946  
 Нерубайка, н.п., біля н.п. Селенасте, Єлисаветградський пов. – 952, 966  
 Нерубайка, р., Олександрійський пов. – 943, 948  
 Нерубайка (Володимирівка), н.п., Єлисаветградський пов. - 952  
 Нерубайське н.п., Одеський пов. - 959  
 Нерягонівка (Перегонівка), с., Катеринопільський пов. – 8  
 Несваткове, н.п., Олександрійський пов. – 943  
 Несена, хут., Миколаїв. Перша вол., Херс. пов.– 1052, 1053  
 Нескорodka, ур., Дніпровський пов. – 273  
 Несмілий, хут., Одеський пов. – 959  
 Нестеренка, хут., біля н.п. Малінівка, Миколаївська Перша вол., Херсонський пов. – 1052, 1053  
 Нестеренка, хут., біля н.п. Михайлівка, Миколаївська Перша вол., Херсонський пов. – 1052, 153  
 Нестеренкова (Степанівка), н.п., Ананівський пов. – 956  
 Нестерівка (Вершаць), н.п., Олександрійський пов. – 944  
 Нестерова, бал., Тираспольський пов. – 955  
 Нестерова, мог., Олександрійський пов. – 943  
 Нестерова, ек., Миколаїв. Друга вол., Тирасп. пов.– 955, 1023  
 Нестерова (Кульцинка), н.п., Єлисаветградський пов. – 947  
 Нестоїта, н.п., Ананівський пов.– 953  
 Нестанів, яр, Тираспольський пов. – 10, 1024  
 Нестроєва (Нестроївка), хут., Дніпров. пов. – 623, 624, 821  
 Нестроєвої, хут., Дніпровський пов.– 861  
 Нестроївка (Аджиголь, Трудове), с., Дніпровський пов. – 51, 268, 269, 279, 619, 620, 681, 682, 687  
 Нестроївка (Нестроєва), хут., Дніпровський пов. – 519  
 Нетребівка (Олександрівка), н.п., Тираспольський пов. – 959, 966, 1029, 1037  
 Несуловицький, прикордонний перехідний пункт, Калишський митний округ – 1  
 Нетребка, р., Херсонський пов.– 960  
 Нетребське, оз., Херсонський пов. – 960  
 Неумиваки, хут., Новобузьська вол., Херс. пов. – 1052, 1053  
 Неунивай, хут., Петроврівська вол., Тирасп. пов. – 1023  
 Нечасве, оз., ур., біля м. Олешки, Дніпровський пов. – 612  
 Нечаївка, с., Катеринопільський пов. – 8, 947  
 Нечаївка, с., Катеринославський пов. – 15  
 Нечаївка, н.п., Олександрійський пов. – 943  
 Нечаївка (Витязівка), н.п., Єлисаветградський пов. – 952  
 Нечаївка (Жуковського), н.п., Єлисаветградський Ольвіопольський пов. – 952, 966, 967, 998  
 Нечаївка, н.п. (хут), біля н.п. Хмелеве, Ольвіоп. пов. – 947, 966  
 Нечаївська, вол., Єлисаветградський пов. – 920-942, 969-991  
 Нечаївський, хут., Олександрійський пов. – 943  
 Нечаяна, дача ген. меж., Дніпровський пов. – 528  
 Нечаяна (Шавалди), ек., Дніпровський пов. – 1052, 1053  
 Нечаяне, дача, Дніпровський пов. – 525  
 Нечаяне, ек., Дніпровський пов. – 525  
 Нечаяне (Олісівка), масток, Дніпровський пов. – 524  
 Нечаяне, с., Катеринославський пов. – 15  
 Нечаяне, с., Дніпровський пов. – 51, 161-163, 343, 520-523, 526, 528, 777, 794  
 Нечаяне, н.п., біля н.п. Янчокрак, Одеський, Херс. пов. – 966, 967, 1067, 1068, 1229, 1380, 1449, 1487, 1607, 2075  
 Нечаянська, вол., Одеський пов. – 920-942, 969-991  
 Нешава, н.п. – 1  
 Нешавська, митниця, Олександрійський митний округ – 1  
 Некориці (Іванівка), н.п., Єлисаветградський пов. – 946  
 Немцени, н.п. – 1  
 Немценська, митниця, Ізмаїльський митний округ – 1  
 Неранчича, трактир, Новоросійська губ. – 13  
 Нижнє, с., Катеринославський пов. – 15  
 Нижнє Архангельське, с., Катеринославський пов. – 15  
 Нижнє Кам'янисте (Амферівське) с. Катеринослав. пов. – 15  
 Нижнє Солонечке (Нижній Солонеч) оз., Херс. пов.– 960  
 Нижні Сірагози (Нижні Серагози, Нижні Серагози, Нижні Сірагози), с., – 215, 216, 502, 581, 693, 778, 779, 783, 784, 785, 786  
 Нижні Солонці, яр, Кисляківська вол., Херс. пов. – 1055  
 Нижній Новгород, губ.м. – 1  
 Нижній Рогачик, с., Мелітопольський пов. – 1052-1054  
 Нижній Солонеч (Нижнє Солонечке), оз., Білозерська вол., Херсонський пов. – 1052, 1053  
 Нижньодубовий, хут. Михайлівська вол., Херсонський пов. – 1052, 1053  
 Нижня, вул., м. Херсон – 2293, 2295, 2296  
 Нижня Лозуватка, н.п. Олександрійський пов. – 949, 966  
 Нижня Татаринівка, н.п., Ольвіопольський пов. – 966  
 Нижні Верешаки, н.п., Олександрійський пов. – 944  
 Никанорівка, н.п., Єлисаветградський пов. – 947  
 Никитина (Половинського), н.п., Одеський пов. – 959, 1023  
 Никитиної (Каркевича), хут., Петроврівська вол., Тираспольський пов. – 1023  
 Никитч (Коломійцева), хут., Новопетрівська вол., Тираспольський пов. – 1023  
 Никифорівка, с., Катеринославський пов. – 15  
 Никифорівка, н.п., Ольвіопольський пов. – 966  
 Никонів, яр, Олександрійський пов. – 944  
 Никонорка, ур., Дніпровський пов. – 273  
 Ніє - Бломенталь (Ковачів), хут., Новопетрівська вол., Тираспольський пов. - 1023  
 Нікітина, хут., Ананівський пов. – 965  
 Нікітина, хут., Балацьківська вол., Херсонський пов. – 1052  
 Нікольського (Дівка, Салунське, Селунська Дівка), н.п., Понятівська вол., Тираспольський пов. – 958  
 Нікольського, хут., Тираспольський пов. – 958  
 Нікольського, хут., Херсонський пов. – 960  
 Нікомаврівська, земська дача, Тираспольський пов. – 1023  
 Нікопаченка, хут., Херсонський пов. – 960  
 Нікополь'є, с., Дніпровський пов. – 757  
 Нікополь, м-ко, Катеринославський пов. – 15, 22, 23, 285  
 Нікополь, м., Катеринославський пов. – 3, 21, 39, 78, 153, 156-158, 160, 167, 168, 173, 261, 537, 581, 692, 786, 1052, 1053, 1122, 1133, 1141, 1575, 1723, 1786-1788, 1790, 1793, 1795, 1813, 1976, 2003, 2114, 2190, 2191, 2393, 2395, 2442  
 Нікори (Михайлівка), н.п., Олександрійський пов. – 948  
 Нікорини (Дворянські), хут., Ананівський пов. – 956  
 Нікоричи, кошара, Тираспольський пов. – 1024  
 Нікоричи(ева) (Антонівка), н.п., Новопетрівська вол., Тираспольський пов. – 955, 1023  
 Нікоричи, хут., Тираспольський пов. – 1024  
 Ніктича, хут., Ананівський пов. – 956  
 Ніктичев, хут., Ананівський пов. – 956  
 Німецька, бал., Одеський пов. – 959  
 Німецька, гребля, Єлисаветградський пов. – 952  
 Німецька, мог., Київська губ. – 957  
 Німецька, мог., біля н.п. Саріївка, Київська губ. – 957  
 Німецька Слобода (Чебанка), н.п., Одеський пов.– 959  
 Німецьке (Меснергоф), н.п., Ананівський пов.– 956  
 Німецьке (Михнівка), н.п., Гофнунгстальська вол., Тираспольський пов.– 1023  
 Німецький, хут., Ананівський пов.– 965  
 Німецький (Болицького) хут., Росіянівська вол., Тираспольський пов. – 1023  
 Німецький, хут., Михайлівська вол., Херс. пов. – 1052, 1053  
 Німецький (Кантакузіна), хут., Ананівський пов. – 965  
 Німецький (Сиротинка), хут., Ананівський пов. – 956  
 Німецький Сарай, кошара, Великоолександрівська вол., Херсонський пов.– 1052, 1053  
 Німецькі, хут., Ананівський пов.– 965  
 Німецькі (Ерделі), хут., Ананівський пов. – 956  
 Німців католиків (Віста), хут., Гофнунгстальська вол., Тираспольський пов., Одеська обл. – 1023  
 Німців лютеран (Олександрівка), хут., Гофнунгстальська вол., Тираспольський пов. – 1023  
 Нісса (Клоппера), хут, Макіїв. Друга вол., Тирасп. пов. – 1023  
 Нова, кошара, Одбідовасилів. вол., Херс. пов. – 1052, 1053  
 Нова Адамівка, н.п., Захар'ївська вол., Тирасп. пов.– 1023  
 Нова Білоусівка, с., Великоолександрівська вол., Херсонський пов. – 1825, 2178  
 Нова Богданівка, с., Одеський пов. – 1052, 1053  
 Нова Бришеванівка, н.п., Ананівський пов. – 956  
 Нова Велика Маячка (Велика Маячка, Велика Нова Маячка,



Маячка, Нова Маячка, Новомаячка), с., Каховський р-н, Херсонський окр., Дніпровський пов. – 56, 2459

Нова Григорівка, с., Дніпровський пов. – 769

Нова Греднівка (Гриднівка, Гриднєве, НовоGRIDнівка, Новогриднєве), с., Любомирська вол., Херсонський пов. – 1052, 1053

Нова Дуфінка (Шумірка), н.п., Одеський пов. – 959

Нова Женевка (Женевка(ська, Новоженевка), ферма, Херсонський пов. – 957

Нова Збур'ївка, с., Дніпровський пов. – 275-278, 1448, 2447

Нова Іванівка (Бредихіне, Іванівка(ське) Новоіванівка, Федорівка), с., Великоолександрівська вол., Херсонський пов. – 24, 29, 35, 1143, 1144, 1355, 1356

Нова Іванівка (Касперівка, Касперове, Новоіванівка), н.п., Херсонський пов. – 966

Новака, хут., Захар'ївська вол., Тираспольський пов. – 1023

Новаківка, н.п., Єлисаветградський пов. – 947, 966

Новаківка, н.п., біля н.п. Новопивоварівка, Тираспольський пов. – 956, 966

Новаківка, н.п., біля н.п. Войнівка, Ольвіопол. пов. – 966

Новаківка, хут., Подільська губ. – 951

Новакова, хут., Євгенівська вол., Тираспол. пов. – 956, 1023

Новаковича (Обижене), н.п., Єлисаветградський пов. – 952

Нова Костромка (Новокостромське), с., Покровська вол., Херсонський пов.– 1860

Нова Лозуватка, с., Катеринославський пов. – 15

Нова Мануйлівка, н.п., Олександрійський пов. – 948

Нова Матлашівка (Добра Надія, Златоусівське Поле), н.п., Одеський пов. – 956

Нова Маячка, дача, Дніпровський пов. – 527

Нова Маячка (Велика Маячка, Велика Нова Маячка, Маячка, Нова Велика Маячка, Новомаячка), с., Дніпровський пов.– 51, 56, 90, 127, 453, 456, 458, 464, 466, 509, 526, 528-531, 610, 724, 741, 742, 879, 2451зв.

Нова Міська, пристань, м. Херсон – 2293

Нова Наксія, н.п., Новопетрівська вол., Тирасп. пов. – 1023

Нова Одеса (Федорівка, Федорівська), посад, м-ко Новоодеська вол., Херс. пов.– 957, 967, 1052-1054, 1376

Нова Одеса, пристань, Херсонський пов. – 920-923

Нова Олександрівка (Березівка, Новоолександрівка), н.п., Херсонський пов. – 966

Нова Осота, н.п., Олександрійський пов. – 943

Нова Прага(Петриківка) посад, Олександрійський пов. – 920-923, 948, 967

Нова Рацівка, н.п., Одеський пов. – 959

Нова Савицька (Катеринівка, Новокатеринівка, Новосавицьке), н.п., Тираспольський пов. – 955

Нова Сітха, хут., Михайлівська вол., Херсонський пов. – 1052, 1053, 1537, 1721, 1824

Нова Созонівка (Ястремського, хут.), н.п., Олександр.пов.–948

Нова Софіївка (Софіївка, Новософіївка), с, Дніпр. пов. – 51

Нова Тягинка (Новотягинка), с., Тягинська вол., Херсонський пов. – 1860, 2382

Нова Ялта, н.п., Бериславський р-н, Качкарівський р-н, Херсонський окр. – 2459

Новгород, губ.м. – 1

Новгородівка, хут., Тираспольський пов. – 955

Новгородківська, вол., Олександр. пов. – 920-942, 969-991

Новгородка, н.п., біля н.п. Цибулівка, Тираспол. пов.– 966

Новгородка (Куцівка), н.п., Олександрійський пов. – 967

Новий Дубасар (Дубоссари, Нові Дубосари), н.п., Тираспольський пов. – 1024

Нове Бецилове (Нове Бициліве), н.п., Одеський пов. – 958

Нове Бициліве (Нове Бецилове), н.п., Одеський пов.– 1023

Нове, гирло, бас. р. Дніпро, Білозерська вол., Херсонський пов. – 960, 1052, 1053

Нове, с., Катеринославський пов. – 15

Нове, н.п., біля н.п. Федорівка, Херсонський пов. – 966

Нове, сел., Олешківський р-н, Херсонський окр. – 2459

Нове, оз., Мелітопольський пов. – 906

Нове місто, н.п. – 1

Нове Жицьке (Жицьке), н.п., Гофнунгстальська вол., Тираспольський пов.– 1023

Нове Ковно (Новоковно), свр. кол. Херс. пов. – 1518, 1519

Новеньке, с., Катеринославський пов. – 15

Новеньке (Новинкове, Хандакова), н.п., р. Інгулець, Одбідовасилівська вол., Херсонський пов., Снігурівський р-н, Херсонський окр.– 966, 1052-1054, 1187, 1188, 1299, 1314, 1319, 1514, 1648, 1702, 1826-1829, 1918, 1928, 1929, 2211, 2459

Нове Шабо, н.п., Голопристанський р-н, Херс. окр.– 2459

Нове Шведське, сел., Бериславський р-н, Херс. окр. – 2460

Новий Адаман (Адамань, Атамань, Другоолександрівка), кол., Дніпровський пов. – 51

Новий Балаган, кол., Великоолександрівська вол., Херсонський пов. – 1052, 1053

Новий Берислав (Новобереслав, Новобереславка, Новоберислав, Новобериславка, Новобериславль), свр. кол. Херсонський пов. – 2393

Новий Буг, ст., Півд. заліз., Херс. пов.– 920-923, 1052-1054

Новий Буг (Новопавлівка), м-ко, Новобузьська вол., Херсонський пов. – 1052-1054, 1063, 1114, 1115, 1288, 1291, 1293, 1332, 1388, 1394, 1716, 1719, 1767, 1785, 1820, 1832, 1874, 1904, 1917, 2021, 2048, 2059, 2150, 2251

Новий Вітебськ (Нововітебськ), свр. кол., Херсонський пов.– 1518, 1519

Новий Вормс (Ерделі), хут., Ананьївський пов. – 965

Новий Гай, сел., Чаплинський р-н, Херсонський окр. – 2459

Новий Данциг (Данцих, Новоданциг(ська), нім. кол., Балацьківська вол., Херсонський пов. – 1052-1054, 1830

Новий Єлизаветпіль, хут., Михайлівська вол., Херсонський пов. – 1052, 1053

Новий, колодязь, Дніпровський пов. – 556

Новий (Вільгова, Вільхівка, Вільховий Дніпро ,Корабельна), р., Білозерська вол., Херсонський пов.– 960, 1052, 1053

Новий, сарай, Дніпровський пов. – 556

Новий, хут., Одбідовасилівська вол., Херсонський пов. – 1052, 1053

Новий (Ерделі), хут., Ананьївський пов. - 956

Новий (Льяний), хут., Великоолександрівська вол., Херсонський пов.– 1052, 1053

Новий (Шварцева), хут., Ананьївський пов.– 965

Новий Дніпро, р. бас.р. Дніпро, Херсонський окр. – 2460

Новий Кривий Ріг (Ново-Кривий Ріг), с., Криворізька вол., Херсонський пов.– 1052, 1053

Новий Крим, сел., Гур'ївська вол., Херсонський пов. – 1052, 1053, 1831, 1907

Новий Крим (Новокрим), хут., Новоодеська вол., Херсонський пов. – 1052, 1053

Новий Матлашівський, н.п., Одеський пов. – 956

Новий Очаків (Новоочаков), сел., Володимирівська вол., Херсонський пов. – 1052, 1053

Новий Пейнгут, кол., Балацьківська вол., Херсонський пов.– 1052, 1053

Новий Подільськ (Новоподільськ(ська), свр. кол., Херсонський пов. – 1518, 1519

Новий Раштат (Новий Роштат), нім. кол., Херсонський пов. – 968, 1026

Новий Роштат (Новий Раштат), н.п., Херс. пов. – 1026

Новий Стан, с., Катеринославський пов. – 8

Нивий Сарай, хут., Золотобалків. вол., Херс. пов. – 1052, 1053

Новий Стародуб (Аврамівка, Новостародуб), н.п., Олександрійський пов. – 948

Новий Фрейденталь (Марина, Нейфрейденталь), нім. кол. Тираспольський пов. – 956, 966

Новий Шаран, р., Дніпровський пов. – 156

Новий Шовковий, хут., Кисляківська вол., Херс. пов.– 2402

Новики, хут., Херсонський пов. – 960

Новикова, хут., Дніпровський пов. – 727

Новикова (Новикови), хут., земля м. Херсона, Херсонський пов. – 960, 1054

Новикова, хут., Любомирська вол., Херс. пов. – 1052, 1053

Новикова, хут., Миколаїв. Перша вол., Херс. пов. – 1052, 1053

Новикова, хут., Новобузьська вол., Херс. пов.– 1052, 1053

Новиков, хут., Херсонський пов. – 960

Новикова (Альбрандта), хут., Херсонський пов.– 960

Новикової, масток, Миколаївська вол., Херсонський пов. – 1052, 1053

Новикове (Новеньке, Хандакова), с., Одбідовасилівська вол., Херсонський пов. – 1187, 1188

Новипіль (Новополе, Саражиночка), н.п., Поділ. губ. – 950

Новицька, бал., Балацьківська вол., Херс. пов. – 1052, 1053

Новичького, хут., Одеський пов.– 956

Нові Дубосари (Дубоссари, Новий Дубасар), н.п.,

Тираспольський пов. – 1040  
Нові Каїри, н.п., Качкарівський р-н, Херсонський окр. – 2459  
Нові Кайдаки, передмістя м. Катеринослав, Катеринославський пов. – 15  
Нові Мацули, хут., Новопетрівська вол., Тирасп.пов. – 1023  
Нові Суади, с., Каховський р-н, Херсонський окр. – 2460  
Нові Шептередюри, н.п., Захар'ївська вол., Тирасп.пов. – 1023  
Новки, заліз. ст. – 1  
Новки (Терпіння), с., Мелітопольський пов. – 891  
Новоадамівка, н.п., Гофнунгстальська вол., Тирасп.пов.– 1023  
Новоандріївка, ек. Мелітопольський пов. – 903  
Новоандріївка (Рустановича), н.п., Слісаветград. пов. – 952  
Новоантонівка (Варварівка), н.п., Новопетрівська вол., Тираспольський пов.– 955, 1023  
Новоархангельська, вол., Слісаветгр. пов. – 920-942, 969-991  
Новоархангельська(Архангельська), вол., Херс. пов.. – 1838  
Новоархангельське ( Архангельськ(е), Бороздна, Борозна), с., на р.Інгулець Великоолександр. вол., Херс.пов. – 1170  
Новоархангельськ(е) (Архангелівка( лицьке), с., біля с. Нововоскресенськ, Великоолександрівська вол., Херсонський пов. – 967,1052, 1053, 1054, 1096, 1097, 1102,1580, 2184, 2186, 2188, 2459  
Новоархангельськ (Архангельськ),посад, Слісаветградський , Ольвіопольський пов. – 920-923, 946, 967  
Новоберезівка, сел., Новобузьська вол., Херсонський пов. – 1052, 1053, 1832  
Новобереслав ( Новоберислав, Новий Береслав, Новобереславка, Новобериславка, Новобериславль),свр. кол., Херсонський пов.– 1122-1124,1125,1126-1129,1136-1138,1140,1379,1833-1836, 1837, 2394, 2459  
Новобірзулівка (Бірзулівка), с., Привільнянська вол., Херсонський пов. – 1052-1054  
Новоблагодатне (Кузменки), н.п., Одеський пов.– 958  
Новобориславка, с., Бердянський пов. – 48  
Новобузикувате (Бузикувате), н.п.,Слісаветград. пов. – 946  
Новобузька, вол., Херс. пов. – 920-942,969-991,1052,1053, 1917  
Новобузький, н.п., Херсонський пов. – 1054  
Новобузькі, хут., Троїцько-Сафонівська вол., Херсонський пов. – 1052, 1053  
Нововарварівка (Дарієнка), хут., Вавилівська вол., Херсонський пов.– 1929  
Нововисилівська, с., Горностаївський р-н, Херс. окр.– 2459  
Нововасилівка (Василівка), с., Новоархангельська вол., Великоолександрівська вол., Херсонський пов. – 1052, 1053, 1838, 1851  
Нововасилівка, с., Бердянський пов. – 48  
Нововасилівка, с., Мелітопольський пов. – 888  
Нововасилівка(ське) (Василівка ), н.п., Любомирська вол., Херсонський пов. – 966, 1887, 1916, 28, 34  
Нововасилівка (Коротаєва), н.п. – 965  
Нововітебськ (Новий Вітебськ), свр. кол., Херсонський пов.– 920- 923, 1052-1054  
Нововознесенівка (Воїнове), н.п., Слісаветград. пов.– 946  
Нововознесенськ, с., сел., Великоолександрівська вол., Херсонський пов., Качкарівський р-н, Херсонський окр.– 1052, 1053, 1468, 1469, 1579, 2459  
Нововознесенськ (Філіпова), н.п., Ананівський пов. – 965  
Нововолодимирівка, с., Дніпровський пов. – 228  
Нововолодимирівка, сел., Полтавська вол., Херсонський пов. – 1052, 1053, 1257  
Нововолодимирівка, сел. Мелітопольський пов. – 2459  
Нововоронцівка(ське) ( Воронцівське), сел., Новоодеська вол., Херсонський пов. –1054, 2082  
Нововоронцовка (Воронцовка, Микільське, Миколаївка), м-ко Новооронцовська вол., Херсонський пов.– 954, 967, 1052-1054, 1232, 1233, 1604, 1643, 1723, 1724, 1976, 1980, 2026, 2126, 2385, 2386, 2459  
Нововоронцовка, пристань, Херсонський пов. – 920-923  
Нововоронцовська, вол., Херсонський пов. – 920-942, 969-991, 1052, 1466, 1468, 1469, 1977, 1978, 1979  
Нововоронцовська, ек., Новооронцовська вол., Херсонський пов. – 1052, 1053  
Нововоронцовська, пошт. ст., Мар'янів. вол., Херс.пов.- 1057  
Нововоронцівський, мосток, Новооронцовська вол., Херсонський пов.– 1976  
Нововоскресенка, н.п., Київська губ.– 957  
Нововоскресенське (Підгурського), н.п., Ананів. пов. – 965  
Нововоскресенск, сел., Великоолександрівська вол., Херсонський пов. – 1052, 1053, 1102  
Новогадулянівка, хут., Гофнунгстал. вол., Тирасп. пов.– 1023  
Новогеоргіївка (Великий Чокрак, Григорівка), с., Дніпровський пов. – 51, 62, 69  
Новогеоргіївка, н.п., Ананівський пов. – 967  
Новогеоргіївка, н.п., Березнегуватський р-н, Херс. окр. – 2459  
Новогеоргіївка (Григорівка, Новогригорівка), сел., Великоолександрівська вол., Херсонський пов., Качкарівський р-н, Херсонський окр. – 1052, 1053, 1838, 1851, 1852, 2459  
Новогеоргіївська, вол., Ананівський пов. – 920-942, 969-991  
Новогеоргіївська, вол., Олександр. пов. – 920-942, 969-991  
Новогеоргіївськ (Крилов), м., Олександрійський пов. – 920-927, 942, 944, 967, 969-991  
Новогеоргіївськ, пристань, Олександрійський пов. – 920, 921, 922, 923  
Новогерманівка (Вижна), н.п., Малаївська Друга вол., Тираспольський пов. – 955, 1023  
Новогригорівка, н.п., біля н.п. Черноліски, Слісавет. пов. –966  
Новогригорівка, н.п., біля н.п. Роківець, Ольвіоп. пов.– 966  
Новогригорівка, сел., Троїцько-Сафонівська вол., Херсонський пов. – 1052, 1053  
Новогригорівка, хут., с., Володимирівська вол., Херсонський пов. – 1839, 1840, 1841, 1842, 1843  
Новогригорівка, сел., Чаплинський р-н, Херс.окр. – 2459  
Новогригорівка (Григорівка, Новогеоргіївка), сел., Великоолександрівська вол., Херс.пов.– 1052, 1053  
Новогригорівка (Єгорівка), сел., Михайлівська вол., Херсонський пов.– 1052-1054  
Новогригорівка (Єгорівка), с., Полтавська вол., Херсонський пов.– 1052-1054  
Новогригорівка (Новогригорівка Перша), сел., н.п., Херсонський пов. – 1844  
Новогригорівка Марціанівського товариства, хут, Гофнунгстальська вол., Тираспольський пов. – 1023  
Новогригорівка (Свірса), хут., Антонівська вол., Херсонський пов. – 1052, 1053  
Новогригорівка Друга, сел., Засільська вол., Херсонський пов. – 1052, 1053  
Новогригорівка Перша (Новогригорівка), сел., Засільська вол., Херсонський пов. – 1052, 1053  
Новогригорівська пустинь (Бізюків, Бізюків(ський) Друго-класний, Григорівський, Григоріє-Бізюків, Григоріївська пустинь, Григорівський, Святогригорівська пустинь, Святогеоргіївський, Софонівський, Червоний Маяк), монастир, Качкарівська вол., Херсонський пов. – 1833, 1835, 1836  
Новогригорівське, м, біля р. Буг , Херсонський пов. – 4  
Новогригорівка (Чубівка), н.п., Київська губ. – 957  
Новогридневе (Нова Греднівка, Гриднівка, Гриднєве НовоGRIDнівка), с., Любомирська вол., Херс. пов. – 22, 23, 1187, 1188, 1191, 1235, 1456, 1486, 2211-2213, 2221, 2426  
Новогриднівка (GRIDнівка, GRIDнєве, Нова Греднівка, НовоGRIDнєве), н.п., Любомирська вол., Херсонський пов. – 966, 1054, 1055, 1877, 1888, 1891, 1892  
Новоданциг(ська) (Данцих, Новий Данциг), нім. кол., Балацьківська вол., Херсонський пов. – 957,966, 1347  
Новоданцигська (Кам'янка, Новий Данциг, Новоданциг), кол. Козацька вол., Херсонський пов. – 961, 1926  
Новодар'ївка (Прохорове), н.п., Євгенівська вол., Тираспольський пов. – 1023  
Новодмитринка (Новодмитрівка), н.п., Михайлівська вол., Херсонський пов.– 954  
Новодмитрівка(ське) (Дмитрівка, Новоолександрівка), с., Великоолександрівська вол., Херсонський пов. – 1052-1054, 1057, 1174, 2141, 2142, 1244, 1247-1250, 1847-1849, 2179, 2180, 2186, 2406, 2409  
Новодмитрівка, сел., Троїцько-Сафонівська вол., Херсонський пов. – 1052, 1053  
Новодмитрівка, с., Дніпровський пов. – 61, 124, 576  
Новодмитрівка(ське) (Дмитрівка(ське), хут., Білозерська вол., Херсонський пов. – 960, 1052, 1053  
Новодмитрівка, н.п., Олександрійський пов. – 1758  
Новодмитрівка, с., Качкарівський р-н, Херсонський окр. – 2459, 2460  
Новодмитрівка (Дмитрівка, Димівське №1), н.п., Новоодеська

вол., Херсонський пов. – 1054  
Новодмитрівка (Костомарівка) (ове) с., Любомирська вол., Херсонський пов. – 1221, 1845, 1846  
Новодмитрівка (Новодмитринка), с., Михайлівська вол., Херсонський пов. – 1052-1054  
Новодмитрівка (Дмитрівка, Новодмитрівське, Новоолександрівка), с., Великоолександрівська вол., Херсонський пов., Великоолександрівський р-н, Херсонський окр.– 1052, 2459  
Новодмитрівська, каз.-обр. стаття, Великоолександрівська вол., Херсонський пов. – 1241, 1243, 1245, 1848, 1851, 1852, 2182, 2184, 2186  
Новодмитрівські, відруб, Качкарівський р-н, Херс. окр.– 2459  
Новодмитрівського лісу, хут., Великоолександрівська вол., Херсонський пов.– 1052, 1053  
Новодудчанське, сел., Качкарівський р-н, Херс.окр. – 2459  
Новодуніне, н.п., Великоолександрівська вол., Херс.пов.– 1054  
Новосгорівка (Сатова), н.п., Захар'їв. вол., Тирасп. пов.- 1023  
Новослизаветіль, хут., Михайлів. вол., Херс. пов.– 1052-1054  
Новоженька (Женевка(ська), Нова Женевка), н.п., Новоодеська вол., Херсонський пов. – 1054  
Новожитомир, свр.кол., Херс. пов. – 920-923, 1052-1054  
Новозарицьке, н.п., Малігонівська вол., Тирасп. пов.– 1023  
Новоіванівка, с., Херсонський пов. – 6, 25, 30  
Новоіванівка, с., Микільська вол., Херсонський пов. – 1280  
Новованівка, с., Вавилівська вол., Херс. пов.– 1853, 1911  
Новоіванівка, сел., Балацьківська вол., Херс.пов. – 1052  
Новоіванівка, сел., Полатська вол., Херс. пов. – 1052, 1053  
Новоіванівка (Касперівка, Касперове, Нова Іванівка), н.п., Білозерська вол., Херсонський пов. – 960, 1052, 1053, 1533-1535, 1556, 1558, 2377  
Новоіванівка (Іванівка, Сахенське), н.п., Малігонівська вол., Тираспольський пов. – 955, 1023  
Новоіванівка (Бредихіне, Іванівка(ське), Нова Іванівка, Федорівка), с., Великоолександрівська вол., Херсонський пов. – 1155, 1352, 1353  
Новоіванівське, пуст Ольвіопольський пов. – 994  
Новоіванівський, хут., Дніпровський пов. – 532  
Новоінгулка, сел., Гур'ївська вол., Херсонський пов.– 1052, 1053, 1491  
Новокаїрка, сел., Чаплинський р-н, Херсонський окр. – 2459  
Ново-Каїрські, хут., Дніпровський пов. – 86  
Новокалітівка, н.п., Ананьївський пов.– 965  
Новокалузький, н.п., Березнегуватський р-н, Херс. окр. – 2459  
Новокам'янка, н.п., Єлисаветградський пов.– 1052, 1053  
Новокам'янка, бал., Великоолександр. вол., Херс. пов.– 2182  
Новокам'янка, с., Качкарівська вол., Херсонський пов., Качкарівський р-н, Херсонський окр. – 1052-1054, 1095, 1097, 1241-1243, 1245, 1399, 1400, 1444, 1446, 1447, 1530, 1545-1547, 1549, 1550, 1554, 1705, 1709, 1710, 1737, 1805-1807, 1851, 1852, 1854, 1876, 1973, 2004, 2123, 2179, 2181-2183, 2185, 2203, 2248, 2249, 2341, 2459  
Новокам'янка, р., Великоолександр. вол., Херс. пов. – 2181  
Новокам'янка, хут., Антонів. вол., Херс. пов. – 1052, 1053  
Новокам'янські, хут., Качкарів. вол., Херс. пов. – 1806, 1807  
Новокантакузенка, н.п., Ананьївський пов. – 965  
Новокатеринівка, н.п., Михайлівська вол., Херсонський пов. – 954, 1052-1054, 1860  
Новокатеринівка (Ковалевського), н.п., Ананьїв. пов.– 956  
Новокатеринівка (Катеринівка, Нова Савицька,Новосавицьке), н.п., Новопетрівська вол., Тираспольський пов.– 1023  
Новокачкарівське, сел Качкаровський р-н, Херс. окр. – 2459  
Новокиївка, с., Чаплинський р-н, Дніпровський пов., Херс. окр. – 417, 421, 504, 512, 513, 533-535, 2459, 2461  
Новокачкарівське, сел., Каховський р-н, Херс. окр. – 2459  
Новокирилівка (Кирилівка, Курилівка), н.п., Білозерська вол., Херсонський пов. – 960, 1052-1054, 1855, 2292  
Новокирилівська, ек., Білозерська вол., Херс. пов. – 1855, 1856  
Новокладовищенська, вул., м. Херсон – 2293, 2295, 2296  
Новокіяжн (Гречківка), н.п., Київська губ.- 943  
Новоковальове (Карачунка, Катеринівка Миколаївка), н.п. Єлисаветградський пов.– 951  
Новоковно, свр. кол., Херс. пов. – 920-923, 1052-1054, 1867  
Новокомарашеве (Урсати), н.п., Ананьївський пов. – 965  
Новокомисарівка (Катеринівка), н.п., Миколаївська Друга вол., Тираспольський пов. – 955, 1023  
Новокомисарівський (Кицулів), хут., Миколаївська Друга вол., Тираспольський пов. – 1023  
Новокорбівка, н.п., Ананьївський пов. – 953  
Новокостромське (Нова Костомка), сел., Покровська вол., Херсонський пов. – 1052, 1053  
Новокостянтинівка, с., хут., Вавилівська вол., Херсонський пов. – 1857, 1853  
Новокостянтинівка, н.п., Новопетрів. вол., Тирасп. пов.– 1023  
Новокостянтинівка, сел., Новобузська вол., Херсонський пов. – 1052, 1053, 2059  
Новокрасівка, сел., Гур'ївська вол., Херс. пов. – 1052, 1053  
Новокрасне (Друге Приморське, Другоприморське, Красне), Дніпровський пов. – 51, 95, 96, 176, 203, 241, 307-309, 329, 422, 423, 435, 487, 491, 855, 869  
Новокрасне (Катеринівка), н.п., Єлисаветград. пов. – 952, 967  
Новокрасновський, хут., Єлисаветградський пов. – 952  
Ново-Кривий Ріг (Новий Кривий Ріг), с., Криворізька вол., Херсонський пов. – 1054  
Новокрим (Новий Крим), н.п., Новоодес.вол., Херс. пов.– 1054  
Новокурилівка, с. Музиківська вол., Херс. пов. – 2456, 2457  
Новокурска, каз.-обр. стаття, Широківська вол., Херсонський пов. – 1859-1861, 1863, 2026, 2382  
Новокурске, с., Широківська вол., Херсонський пов. – 1052-1054, 1077, 1288, 1426, 1427, 1499, 1838, 1861-1863, 2440  
Новолазарівка, сел., Троїцько-Сафонівська вол., Херсонський пов. – 1052-1054  
Новолизоветівка, с., Дніпровський пов., Горностаївський р-н, Херсонський окр. – 789, 2459  
Новолизоветівка (Паульсталь), н.п., Петровівська вол., Тираспольський пов. – 1023  
Новолипове, н.п., Олександрійський пов. – 944  
Новолітівка, н.п., Ананьївський пов. – 965  
Новомар'янівка (Горбанівської), н.п., Єлисаветгр. пов. – 952  
Новомар'янівка, н.п., Михайлівська вол., Херсонський пов. – 954, 1052-1054, 1860  
Новоматвіївка, сел., Гур'ївська вол., Херс. пов. – 1052, 1053  
Новоматренівка (Григорівка), н.п., Олександрійський, Херсонський пов. – 954, 1758  
Новомаячка, ( Велика Маячка, Велика Нова Маячка, Нова Велика Маячка, Нова Маячка),с., Дніпр. пов.– 479, 480  
Новомаячківська, вол., Дніпровський пов.– 303, 305, 527  
Новомачинські, хут., Дніпровський пов.– 51  
Новомиколаївка, с., Катеринославський пов. – 15  
Новомиколаївка, с., Мелітопольський пов. – 32-34, 36-38  
Новомиколаївка, с., біля м. Мелітополь, Дніповський пов. – 46, 914, 915  
Новомиколаївка, кол, Краснянська вол., Дніпровський пов. – 234, 556, 561, 564, 733  
Новомиколаївка, н.п., Херсонський пов. – 960  
Новомиколаївка, с., Одбідовасилівська вол., Херс. пов. – 1230  
Новомиколаївка, сел., Ново буз. вол., Херс. пов. – 1052, 1053  
Новомиколаївка, с., Білозерська вол., Херс. пов. – 1872  
Новомиколаївка (Миколаївка), с., Любомирська вол., Херсонський пов. – 1877, 1916  
Новомиколаївка (Миколаївка), сел., Вавилівська вол., Херс. пов. – 1052, 1053, 1608, 1768-1870, 1950, 2462  
Новомиколаївка (Миколаївка), сел., Великоолександрівська вол., Херсонський пов. – 1052, 1053, 2185  
Новомиколаївка (Миколаївка), с., Новоиколаївська вол., Херсонський пов. – 966, 1052-1054, 1057, 1867, 1868  
Новомиколаївка (Миколаївка), с., Криворізька вол., Херсонський пов. – 1052-1054  
Новомиколаївка (Мазурівка) н.п., хут., Захар'ївська вол., Тираспольський пов.– 1023  
Новомиколаївка (Миколаївка) с., хут., Козацька вол., Херсонський пов. – 1052, 1923-1925, 2460  
Новомиколаївка (Тейт, Миколаївка), с., Дніпров. пов. – 51, 62  
Новомиколаївка (Фатурівське), н.п., Євгенівська вол., Тираспольський пов. – 956, 1023  
Новомиколаївка, пуст., Любомир. вол., Херс.пов. – 1864, 1865  
Новомиколаївка, хут., Білозерська вол., Херс.пов. – 1871, 1873  
Новомиколаївка, хут., Любомирська вол., Херс. пов.– 1866  
Новомиколаївська, вол. – 920-942, 969-991, 1867  
Новомиколаївська, земська дача, Тираспольський пов. – 1023  
Новомиколаївське (Димівське №2),сел., Новоодеська вол., Херсонський пов. – 1052, 1053  
Новомиколаївський (Бузиновський), хут., Євгенівська вол.,

Тираспольський пов. – 1023

Новомиргорад, м., Єлисаветградський пов. – 920-935, 947, 966, 968-991, 999, 1432, 2021

Новомиргородська, вол., Єлисаветгр. пов. – 920-942, 969-991

Новомиргородський, пов., Вознесенська губ. – 7, 8

Новомиргородського спискога земля Станіславська вол., Херсонський пов. – 1324

Новомихайлівка, сел., Миколаївська Друга вол., Троїцько-Сафоновська вол., Херс. пов. – 1052, 1053, 1767, 1874

Новомихайлівка, с., Дніпровський пов. – 469

Новомихайлівка (Великий Такшекен, Великий Ташкишкен), с., Дніпровський пов. – 51, 61, 69, 71, 124, 146, 536, 538, 553, 575-578, 689

Новомістська, митниця, Юрбургський митний округ – 1

Новомогільна, каз.-обр.стаття, Олександр. пов. – 1016

Новомосковський, пов., Новоросійська(друга) губ. – 15

Новонаумівка, н.п., Чаплинський р-н, Херс. окр. – 2459

Новонікорини, хут., Привільнянська вол., Херсонський пов. – 1052, 1053

Новопетрівка, с., Єлисаветградський пов. – 1617

Новоодеська, вол., Херсонський пов. – 920-942, 969-991, 1052, 1053, 1294

Новоодеське, сел., Новодеська вол., Херс. пов. – 1052-1054

Новоолександрівка, с., Катеринославський пов. – 15

Новоолександрівка, с., Мелітопольський пов. – 891

Новоолександрівка, н.п., біля н.п. Улянівка, Єлисаветградський пов. – 952

Новоолександрівка, н.п., біля н.п. Шибки, Ташликівська вол., Тираспольський пов. – 1023

Новоолександрівка, с., Горностаївський р-н, Херс. окр. – 2459

Новоолександрівка, с., Скадовський р-н, Херс.окр. – 2459

Новоолександрівка, н.п., сел., Новоодеська вол., Херсонський пов. – 1052, 1053

Новоолександрівка, сел., Єлисаветградський пов. – 1052, 1053

Новоолександрівка, хут., Володимирівська вол., Херсонський пов.– 1052, 1053

Новоолександрівка (Березівка, Нова Олександрівка), н.п., Херсонський, Ананьїв. пов.– 956, 1026, 1050, 1875, 2429

Новоолександрівка (Бугайка), с., Дніпровський пов., Чаплинський р-н, Херсонський окр. – 44, 45, 51, 63, 505, 508, 509, 753-755, 2459

Новоолександрівка (Велика Олександрівка, Олександрівка), с., Великоолександрівська вол., Херсонський пов.. – 1095, 1097, 1122, 1123, 1125, 1126, 1128, 1320, 1352-1354, 1543, 1586, 1806, 1809-1811, 2004, 2114, 2341

Новоолександрівка (Дмитрівка, Новодмитрівка(ське),с., Великоолександрівська вол., Херс. пов.– 2005, 2007

Новоолександрівка (Кизиль- Яр, Кизляр)с., Мелітопольський пов. – 886, 902

Новоолександрівка (Олександрівка), с., Дніпровський пов. – 173, 212, 537

Новоолександрівка (Олександрівка), с., Засільська вол., Херсонський пов. – 1052-1054, 1347, 1439, 2459

Новоолександрівка, сел., Широківська вол., Херс. пов. – 2390

Новоолександрівська, дача, Великоолександрівська вол., Херсонський пов. – 1246, 1876, 1944

Новоолександрівська, каз.-обр. стаття, Великоолександрівська вол., Херсонський пов. – 1549, 1550, 1554, 1876, 2114

Новоолександрівська, пошт. ст. – 42, 43, 45

Новоолексіївка с., Дніпровський пов. – 51, 861

Новоолексіївка с., Новотроїцька вол., Дніпровський пов. – 1, 60, 61, 141, 142, 536, 538, 577, 578, 850, 993

Новоолексіївка, сел., Скадовський р-н, Херс. окр. – 2459

Новооленівка (Оленівка), н.п., Вавилівська вол., Херсонський пов. – 1054

Новоочаків (Новий Очаків), сел., Володимирівська вол., Херсонський пов. – 1386

Новопавлівка, дача генерального межування, Миколаївська Друга вол., Новобузьська вол., Херс. пов. – 1874, 1917

Новопавлівка (Полуденний, Полуденних) ек., с., Качакарівська вол., Херсонський пов. – 1052, 1053, 1501-1504, 1517, 2049-2052

Новопавлівка, с., Дніпровський пов., Чаплинський р-н, Херсонський окр. – 51, 57, 539, 2459

Новопавлівка, н.п., біля н.п. Протопопівка, Олександрійський пов. – 948

Новопавлівка, н.п., біля н.п. Орлова Балка, Олександрійський пов.– 948

Новопавлівка, н.п., Херсонський пов. – 954

Новопавлівка, н.п., Захар'ївська вол., Тираспольський пов.– 955, 1023

Новопавлівка, н.п.,біля н.п. Улянівка, Ананьївський пов., Ольвіопольський пов. – 965-967

Новопавлівка (Новопавлівське), с., Калузька вол., Херсонський пов.– 1052-1054, 1087, 1162, 1173, 1175, 1176, 1825, 1997, 2102, 2178, 2459

Новопавлівка, сел., Полтавська вол., Херс. пов.– 1052, 1053

Новопавлівка, н.п., Верхньодніпровський пов. – 1054

Новопавлівка, н.п., Любомирська вол., Херсонський пов. – 1054, 1877, 1880-1892

Новопавлівка (Балло), хут., Миколаївська Перша вол., Херсонський пов. – 1052, 1053

Новопавлівка (Давидів Брід, Суханівка), с., Великоолександрівська вол., Херсонський пов. – 1367

Новопавлівка (Новий Буг), н.п., Новобузьський пов., Херсонський пов. – 1058, 1285-1287, 1719, 1878

Новопавлівка (Куркулі, Павлівка), хут., Володимирівська вол., Херсонський пов. – 1052, 1053

Новопавлівка (Мшанського), н.п., Ананьївський пов. – 965

Новопавлівка (Новопавлівське, Солдатське), с., Катеринославський пов. – 156, 157, 159, 160, 221, 1054

Новопавлівка (Кринкі, Мар'янівка, Павломар'янівка, Павлівка), н.п., Любомирська вол., Херсонський пов. – 1054, 1629

Новопавлівка (Павлівка), с., Новоодеська вол., Херсонський пов. – 1052-1054, 1376

Новопавлівка, хут., Новопетрівська вол., Тирасп. пов. – 1023

Новопавлівська вол., Ананьївський пов. – 920-942, 969-991

Новопавлівське, с., біля н.п. Атмонай, Мелітоп. пов. – 889

Новопавлівське (Новопавлівка, Солдатське), с., Катеринославський пов. – 15, 153

Новопавлівське (Новопавлівка), с., Калузька вол., Херсонський пов. – 2409

Новопавлівський, хут., Одбідовасилівська вол., Херсонський пов. – 1052, 1053

Новопавлівськ (Новоукраїнська, Павлівськ), н.п., Ольвіопольський пов. – 952

Новопетрів(ка), с., Катеринославський пов. – 15

Новопетрівка, с., біля р. Веселий Куяльник, Ольвіопольський пов. – 7, 966

Новопетрівка, н.п., Петровірівська вол., Тирасп.пов. – 1023

Новопетрівка, с., Засільська вол., Херсонський пов. – 1052-1054, 1370, 1928

Новопетрівка, сел., Антонівська вол., Херсонський пов.– 1052, 1053, 1904-1906, 2012, 2013

Новопетрівка, сел., с., Великоолександрівська вол., Херсонський пов., Великоолександрійський р-н, Херсонський окр. – 1052, 1053, 1160, 1578, 2459

Новопетрівка, с., Володимирівська вол., Херсонський пов.– 1052, 1053

Новопетрівка, хут., Володимирівська вол., Херсонський пов. – 1052, 1053

Новопетрівка (Петрівка), с., Любомирська вол., Херсонський пов. – 1052, 1053, 1235-1240, 1377, 1486, 1540, 1655-1658, 1661, 1704, 1738, 1866, 1894-1897, 1899-1902, 2221, 2288

Новопетрівка (Новопивоварівка, Пивоваричева), с., Тираспольський пов. – 956, 1023

Новопетрівка (Новопетрівське, Савицьке, Савицького), н.п., Тираспольський пов. – 966

Новопетрівка (Дмитрички, Соколова), н.п., Демидівська вол., Тираспольський пов. – 956, 1023

Новопетрівка (Новопетрівське, Софіївка), с.Одбідовасилівська вол., Херсонський пов. – 1052, 1053, 1113, 1455, 1898, 1903, 2127, 2128, 2459

Новопетрівка (Тройникова), н.п., Олександрійський пов.– 948

Новопетрівка (Софіївка), пристань, Херс. пов. – 920-923

Новопетрівка, хут., Одбідовасилів.вол., Херс. пов. – 1113, 1898

Новопетрівська, вол., Тираспольський пов. – 920-942, 969-991, 1023

Новопетрівська, земська дача, Тираспольський пов. – 1023

Новопетрівське (Новопетрівське, Містечко)с., Гур'ївська вол., Херс. пов.– 957, 966, 1052-1055, 1212, 1831,1907, 2009

Новопетрівське (Новопетрівка, Софіївка), с., Одбідовасилівська вол., Херсонський пов. – 1648

- Новопетрівське (Новопетрівка, Савицьке, Савицького), м-ко, Тираспольський пов. – 955, 967, 1023
- Новопетрівське, пуст., Тираспольський пов. – 1029, 1037
- Новопивоварівка (Новопетрівка, Пивоварищева), н.п., Тираспольський пов. – 966
- Новоподівка, сел., Качкарівський р-н, Херс. окр. – 2459
- Новоподільська (Новий Подільськ, Новоподільськ), свр. кол. Херсонський пов. – 2435
- Новоподільськ (Новий Подільськ, Новоподільська), свр. кол., Херсонський пов. – 920-923, 1052-1054
- Новопокровка, н.п., Олександрійський пов. – 944
- Новопокровка (Джав-Киргиз, Покровка), с., Дніпровський пов.– 51, 540, 570
- Новопокровка (Новопокровське), н.п., Покровська вол., Херсонський пов. – 1054
- Новопокровська, вол., Одеський пов. – 920-942, 969-991
- Новопокровське, с., Катеринославський пов. – 15
- Новопокровське (Новопокровка), сел., Покровська вол., Херсонський пов. – 1052, 1053, 1499
- Новопокровське (Сахарівка, Сахарове), н.п., Одеський пов. – 956, 967, 1014
- Новопокровський, хут., Михайлівська вол., Херсонський пов. – 1052, 1053
- Новопокровськ(е)(Вошиве, Покровське), н.п., Покровська вол., Херсонський пов. – 1054
- Новополе (Новийпіль, Саражиночка), с., Ольгопіль. пов. – 9
- Новополтавка, дача ген. меж. Херсонський пов. – 1917
- Новополтавка, ст., Півд. заліз., Херсонський пов.,– 920-923, 1052, 1053
- Новополтавка, н.п., свр. кол., Херсонський пов. – 920-923, 967, 1052-1054, 1117, 1264, 1332, 1820, 1908
- Новополтавська, каз.-обр. стаття, Полтавська вол., Херсонський пов. – 1909
- Новополтавська, сільгосп школа, Полтавська вол., Херсонський пов. – 1052, 1117
- Новопразька, вол., Олександрійський пов. – 920-942, 969-991
- Новопреображенка, с., Дніпровський пов. – 435, 479, 480
- Ново-Райськ, н.п., Бериславський р-н, Качкарівський р-н, Херсонський окр. – 2459, 2460
- Новорепівка (Волоконка, Волхонка), с., Дніпровський пов., Мелітоп. пов. – 51, 89, 129, 209, 541-548, 786, 2459
- Новорождественське (Сабанова, с.), н.п., Ананїв. пов. – 965
- Новорожківка, сел., Новоодеська вол., Херс. пов. – 1052
- Новорозівка (Странчева), н.п., Миколаївська Друга вол., Тираспольський пов. – 1023
- Новоросійська, губ. – 3, 13, 14
- Новоросійська, митна контора, Кутайський митний округ – 1
- Новоросійський, пов. – 13
- Новоросійськ, порт – 1
- Новоросійськ (Катеринослав, Катеринославль), м., Катеринославський пов.– 25-27, 1278, 2409
- Новосавелівка, хут., Володимирів. вол., Херс. пов.– 1052, 1053
- Новосавицька, ст., Півд.-Зах. заліз., Одес. пов. – 920-923
- Новосавицьке, залізничний полустанок, Понятівська вол., Тираспольський пов.– 1023
- Новосавицьке (Катеринівка, Нова Савицька, Новокатеринівка), н.п., Новопетрівська вол., Тираспольський пов. – 1023
- Новосавицький, хут., Тираспольський пов. – 958
- Новосеастополь, сел., Полтавська вол., Херсонський пов. – 1052, 1053, 1257, 2459
- Новосеастопольська, вол., Херсонський пов. – 920-923
- Новоселенко, хут., Єлисаветградський пов. – 952
- Новоселиці, н.п. – 1
- Новоселиці н.п., Олександрійський пов. – 944
- Новоселицька, митниця, Скулянський митний округ – 1
- Новоселиця, с., біля р. Дніпро, Катеринославський пов. – 15
- Новоселиця, н.п., Подольська губ. – 950
- Новоселиця (Приймова), н.п. (хут.), Захар'ївська вол., Тираспольський пов. – 955, 1023
- Новоселівка, н.п., Олександрійський пов. – 949
- Новоселівка, с., Єлисаветградський пов. – 1052, 1053
- Новоселівка (Графінівка), н.п., Олександрійський пов. – 949
- Новоселівка (Репихівка), н.п., Єлисаветградський пов. – 946
- Новоселка, хут., Демидівська вол., Тирасп. пов. – 1023
- Новоселка, с., Криворізька вол., Херсонський пов.– 1052-1054
- Новоселка, хут., Демидівська вол., Тираспольський пов.– 1023
- Новоселка (Новоселки), с., Володимирівська вол., Херсонський пов. – 1052, 1053
- Новоселка (Чабанка), н.п., Малігонівська вол., Тираспольський пов. – 955, 1023
- Новоселки, н.п., Ананївський пов. – 953
- Новоселки (Новоселка), н.п., Володимирівська вол., Херсонський пов. – 1054
- Новоселки (Шишкіна), хут., Ананївський пов. – 953
- Новосельне, с., Боготільський пов. – 7
- Новосельськ, с., Верхньодніпровський пов. – 1052, 1053
- Новосергіївка (Ананївка, Сергіївка), сел., Полтавська вол., Херсонський пов. – 1052, 1053
- Новосергіївка (Збіривка), сел., Володимирівська вол., Херсонський пов. – 1052-1054
- Новосергіївка (Койчі(че) Коїчі), с., Дніпр. пов. – 51, 68, 69
- Новосілка, н.п., Єлисаветградський пов. – 952
- Новосілка(Т'ятихатка), н.п., Єлисаветградський пов. – 947
- Новосілка, пристань, Одеський пов. – 920-923
- Новосілки, н.п., Олександрійський пов. – 944
- Новосілки, н.п., Одеський пов. – 959
- Новосілки, н.п., Ананївський пов. – 965
- Новоселки, н.п., Єлисаветградський пов. – 951
- Новосілки, н.п., Єлисаветградський пов. – 952
- Новосілки (Цорного), н.п., Олександрійський пов. – 948
- Новосілля (Василівка), н.п., Олександрійський пов.– 948
- Новосілля, передмістя Чигирина, Олександрівський пов. – 944
- Новосіяцьк, с., Балацківська вол., Херсонський пов. – 1830
- Новоскадівка, с., Дніпровський пов.,– 549
- Новософіївка, сел., Мелітопольський пов. – 2459
- Новософіївка (Нова Софіївка, Софіївка), с., Дніпровський пов. – 492, 496, 550-552, 663, 637, 722, 733
- Новософіївка (Переяслівка, Переяслове, Переяславе Шалгинове, Софіївка), н.п., Снігурівська вол., Одбівовасилівська вол., Херсонський пов.– 960, 1052, 1053, 1455, 1485, 1910, 1911, 1913-1915, 2045
- Новософіївка, хут., Одбівовасилівська вол., Херсонський пов. – 1280, 1910-1913
- Новоспаське, с., Бердянський пов. – 48
- Новостанівка, н.п., Єлисаветградський пов. – 946
- Новостародуб (Аврамівка, Новий Стародуб), н.п., Олександрійський пов. – 967, 1016
- Новостародубська, вол., Олександр. пов. – 920-942, 969-991
- Новосукля, н.п., Слободзейська вол., Тирасп.пов.– 1023
- Новотроїцька, вол., Дніпровський пов. – 469, 553, 579, 580
- Новотроїцьке, Дніпровський пов. – 184
- Новотроїцьке (Сарабулат, Сари- Булат, Сарибулат), с., Дніпровський пов. – 51, 59, 68, 69, 78, 84, 128, 139-141, 145, 146, 199, 402, 553-555, 577, 578, 679, 580
- Нвотягинка (Нова Тягинка), с., Тягинська вол., Херсонський пов. – 1052-1054, 2207
- Новотягинський, н.п., Тягинська вол., Херсонський пов., Бериславський р-н, Херсонський окр. – 1052-1054, 2459
- Новоукраїнська, ст., Півд.-Зах. заліз., Єлисаветградський пов. – 920-923
- Новоукраїнка, н.п., Березнегуватський р-н, Херс. окр.– 2459
- Новоукраїнка, сел., Скадовський р-н, Херс. окр. – 2459
- Новоукраїнка, посад – 920-923
- Новоукраїнка (Новопавлівськ, Павлівськ), н.п., Ольвіопольський пов. – 952
- Новоукраїнка, будинок – 947
- Новоукраїнськ (Злинка), н.п., Ольвіопольський пов. – 947
- Новоукраїнська, вол., Єлисаветградський пов. – 928-941
- Новофедорівка (Козлівка), н.п., Олександрійський пов. – 944
- Новофедорівка, сел., Голопристанський р-н, Херс.окр. – 2459
- Новофедорівка (Федорівка), с., Любомирська вол., Херсонський пов., Березнегуватський р-н, Херсонський окр. – 1052-1054, 1118, 1916, 2459
- Новохристорівка, сел., Володимирівська вол., Херсонський пов.– 1052, 1053, 1293, 1385, 1850
- Новочервоне, дача, Дніпровський пов. – 98, 101
- Новочервоне, Вечірне, Петрівка теж, дача ген.меж., Дніпровський пов. – 557-569
- Новочервоне (Вечірне, Петрівка, Петровське), с., Дніпровський пов. – 556, 558, 561, 563, 564, 568, 569, 721
- Новочеркаськ, губ.м. – 1
- Новочорномор'я, н.п., Голопристан. р-н, Херс. окр. – 2459
- Ново-Шабо, н.п., Голопристанський р-н, Херс. окр. – 2459

Новошестерня (Нова Шестерня), сел., Широківська вол., Херсонський пов. – 1052, 1053

Новошибка, хут., Захар'ївська вол., Тирасп. пов. – 1023

Новоюр'ївка, сел., Новобузьська вол., Херсонський пов. – 1052, 1053, 1917

Ногай-Киргиз, діл., Дніпровський пов. – 570

Ногай-Киргиз, с. Дніпровський пов. – 51, 68, 69, 787

Ногай-Киргиз(ська), каз.-обр. стаття, Дніпр. пов. – 84, 128, 702

Ногайські, землі, Дніпровський пов. – 67, 785

Ногайськ, м., Дніпровський пов. – 402

Ноганатова (Богнатівка), н.п., Одеський пов. - 959

Нора, трактир, Єлисаветградський пов. – 947

Носаківка, р., Качкарівська вол., Херс. пов. – 966, 1054, 1055

Носачів, н.п., Олександрійський пов. – 943

Носенка, хут., Миколаїв. Перша вол., Херс. пов. – 1052, 1053

Носенкова, хут., Херсонський пов. – 960

Носова Балка, р., Олександрійський пов. – 948

Ностепа, с., Катеринославський пов. – 15

Нотбекова (Іванівка), н.п., Єлисаветградський пов. – 947

Ноурівка (Наурове), н.п., Тираспольський пов. – 1025

Нужного, хут., Єлисаветградський пов. – 952

**О**

Об, р. – 1

Оберемок, хут., Олександрійський пов.– 943

Обертасове (Олександрівка), н.п., Єлисаветградський пов. -952

Обжиле, н.п., Подольська губ. - 950

Обижена (Плотницької), н.п., Єлисаветградський пов.- 952

Обижене (Новаковича) н.п., Єлисаветградський пов – 952

Обиток, р., бас. р. Дніпро, Дніпровський пов. – 160

Облинка (Обланка), бал., Бобринецький, Ольвіопольський. пов.– 952, 996

Облої (Облой), дача, Дніпровський пов. –596, 662, 825

Облої, ур., Дніпровський пов. – 571

Облой (Аблайський), хут., Голопристанський р-н, Херсонський окр. – 2459

Обломівка, р., Олександрійський пов. – 944

Обозівка (Олександрівка), н.п., Єлисаветградський пов.- 952

Обозний, яр, Олександрійський пов. – 1015

Обознівка (Михальчі, Михальчево), н.п., Єлисаветградський пов. – 947, 967

Обознівська, вол., Єлисаветградський пов. – 928-935

Оброк (Альдінгер), хут., Глікстал. вол., Тирасп. пов. – 1023

Обсерваторія, м. Миколаїв, – 1052, 1053

Обська, губа – 1

Оверенка, хут., Вавилівська вол., Херсонський пов.– 1766

Оверчиха, ур., Дніпровський пов. – 273

Овечий Брід, ур., Дніпровський пов. – 904

Овечий, яр., Київська губ.– 957

Овідіопольська, мог., Одеський пов. -963

Овідіопольські, хут., Одеський пов.- 963

Овідіополь, м., Тираспольський, Одеський пов.– 10, 920-942, 963, 966-991, 1026, 1027, 1028

Овідіополя, міська земля, Одеський пов. – 1005, 1006

Овнянка (Яшниківка), н.п., Олександрійський пов.– 948, 967

Овнянка, р., Олександрійський пов.– 948

Овнянська, вол., Олександрійський пов.– 928-935

Оврагівка (Володимирівка), н.п., Олександрійський пов.– 944

Овсяник (Овсянка), с., Богопільський пов. – 7

Овсяниківка, н.п., Єлисаветградський пов.– 947, 966

Овсяниківка, н.п., біля н.п. Виска, Єлисаветград. пов. – 966

Овсяниківка (Овсяниково), с., Антонівська вол., Херсонський пов. - 4, 1052-1054, 1056, 1058, 1115, 1927

Овсяниківка (Овсяниково, Одрада), н.п., біля кол. Данцигська Єлисаветградський пов. – 966

Овсяникова, хут., Антонівська вол., Херс. пов.– 1052, 1053

Овсяникова (Пустинка), н.п., Київська губ.- 947

Овсяниково (Овсяниківка, Одрада), н.п., Єлисаветгр. пов.– 947

Овсянка, с., Єлисаветградський пов. – 951

Огана (Фунд), хут., Лунгівська вол., Тирасп. пов. – 1023

Оганесівка, н.п., Тираспольський пов.– 953, 1023

Огищева (Агіщево, Агищівка), н.п., земля м. Херсон, Херсонський пов.– 960

Огнишевої, хут., Херсонський пов. – 960

Огородник, хут. Великоолександрівська вол., Херсонський пов. – 1052, 1053

Одая, бал., Ананівський пов.– 953

Одбідівка (Василівка, Одбідів, Одбідо-Василівка, Одбідове, Одбідівка-Тамарина, Тамарине, Томаринове, Томарине, Томарівка), с., Одбидовасилівська вол., Херсонський пов., Снігурівський район, Херсонський окр. – 19, 20, 24, 29, 35-38, 966, 967, 1052, 1187, 1188, 1193, 1194, 1299, 1319, 1323, 1414, 1424 1425, 1432, 1620, 1621, 1632, 1682, 1687, 1702, 1757, 1759, 1918, 1919, 1928, 2042, 2213, 2214, 2246, 2247, 2254, 2340, 2426, 1054, 1217, 1218, 1314, 1918, 1919, 2247, 2459

Одбидовасилівська, вол., Херс. пов. – 920-942, 969-991, 1052, 1053, 1300, 1308, 1310-1312, 1920, 1921, 1982, 2056-2058

Одеса, заліз. ст., Півд.-Зах. заліз.– 920-923

Одеса, м., Тирасп., Одеський пов.– 1, 10, 920-942, 963, 967-991, 1008, 1019-1023, 1026-1029, 1032, 1035, 1036, 1038, 1041, 1042, 1044, 1229, 1449, 1805, 1875, 2252, 2266, 2403

Одеса, хут., Олександрійський пов.- 948

Одеси, міська земля, Одес. пов. – 970-972, 1005, 1006, 1038

Одеська, губ. – 2458, 2459, 2460, 2468

Одеська, митниця головна – 1

Одеська, площа, м. Херсон – 2293, 2295, 2296

Одеський, готель, м. Херсон – 2293

Одеський, митний округ – 1

Одеський, пов., Херсонська губ. – 920-942, 969-991, 1005-1008, 1012-1014, 1023, 1027, 1052-1054, 1057, 1068, 1070, 1821, 2075, 2239, 2250

Одеські, хут., Одеський пов.- 963

Одеського градоначальства, земля, Херсон.губ.– 969, 974-991

Одеського-Таганрозьський, тракт, Таврійська губ.– 46

Оджигольська, коса, Херсонський пов.– 1069, 1070

Одинадцята Рота (Могилів, Сентів), н.п. Єлисавет. пов. – 947

Одій (Богородицьке), с., Дніпровський пов. – 51, 69, 691, 790

Одій-Ташкикентська, каз.-обр. стаття, Дніпровський пов. – 76, 124, 141, 142, 144, 146, 198, 572-578

Однолиткин, хут., Дніпровський пов. – 304

Одобашівка (Адабашева, Осички), н.п., Ольвіоп. пов.– 966

Ододівка, н.п., Олександрівська вол.– 943

Одрада (Золочевський, н.п., Ананівський пов.– 955, 1023

Одрада (Карачой), с., Дніпр. пов. – 51, 69, 70, 402, 579, 580

Одрада (Овяниківка, Овяниково), н.п., Єлисаветград. пов.– 947

Одрада-Кам'янка (Одрада, Кам'янка, Одрадо-Кам'янка), с., Захар'ївська вол., Тираспольський пов. – 953, 1023

Одрада (Кам'янка, Одрада-Кам'янка, Одрадо-Кам'янка), с., Козацька вол., Херсонський пов.– 1055, 1581, 1757, 1759, 1922-1925

Одрада-Рід (Миколаївка, Карачанова), н.п. Анан. пов. - 956

Одрадівка, н.п., Київська губ.- 947

Одрадівка (Достанича), н.п., Одеський пов.– 959

Одрадо-Кам'янка (Кам'янка, Одрада, Одрадо-Кам'янка), с., Казанська вол., Херсонський пов., Бериславський р-н, Херсонський окр. – 1052-1054, 1584, 1757, 1923, 1924, 2459, 2460

Оздобни (Межирічки, Прищепівка), н.п., Поділ. губ.– 946

Озерище, н.п., Олександрійський пов.– 949, 966

Озерище (Афанасівка), с., Херс. пов. –19,20,966 1052-1055, 1104-1110, 1207, 1370, 1432-1435, 1455, 1484, 1485, 1648, 1702, 1826, 1858, 1928-1932, 1945, 2246, 2413, 2421, 2422

Озерище, ур., земля кол. Львове, Херсон. пов.– 1683, 1685

Озерище, лоц., Одбидовас. вол., Херсонський пов.– 2211

Озерище, оз., Любомирська вол., Херс. пов. – 2425, 2426

Озерище, яр, біля Щербаківки, Ольвіопольський пов. – 966

Озерівка (Нейшензее), с., Великоолександрів. р-н, – 2459

Озерна, бал., Єлисаветградський пов.– 947

Озерне, с., Катеринопільський пов. – 8

Озерне, н.п., Олександрійський пов.– 948, 966

Озерова А., Озерова Т., Озерова Я. хут., Херсонський пов. – 1052- 1053

Озерова В., Озерова Н., ек., Херсонський пов.– 1052- 1053

Ойржинського (Федосіївка), н.п., Єлисаветградський пов.– 952

Ойсянська, митна застава, Юрбузький митний округ – 1

Ойтамгали-Екі, с., Мелітопольський пов. – 903

Ойтамгали, с., Мелітопольський пов. – 903

Ока, р. – 1

Окни, м-ко, Тираспольський, Ананівський пов.– 953, 966, 967, 1023, 1024

Окнине, с., Катеринославський пов. – 8

Окнине, с., Ольгопільський пов. – 9

Окниця, с., Ольгопільський пов. – 9

Окновецька, слобода, Херсонська губ.– 953

- Окружний, суд, м. Херсон – 2293  
Оксана (Оксанине), с., Катеринопільський пов. – 8,946  
Оксенти, н.п., Бессарабська губ. - 1023  
Окунівка, забич, бас. р. Дніпро, Білозер. вол., Херс.пов.– 1148  
Окуня, р., бас. р. Дніпро, Дніпра, Херсон. пов. – 2391, 2392  
Олійників, хут., Дніпровський пов. – 304  
Олейникової, хут., Михайлівська вол., Херс. пов.– 1052, 1053  
Олек.<sup>6</sup> Самоткань, с., Катеринославський пов. – 15  
Олександргільф (Олександргільф, Олександрогільськ, Олександрогільф), нім. кол., Тирасп. пов.– 968, 1026, 1027  
Олександркроне (Лугівка, Олександркроне), нім. кол., Орлофська вол., Херсонський пов.– 1071, 1186  
Олександрфельд, н.п., Одеський пов.– 967  
Олександрфельд (Кусакове), н.п., Євгенівська вол., Тираспольський пов.– 1023  
Олександрфельдська, вол., Олександрійський пов. – 924-942, 969-991  
Олександргільф (Олександргільф, Олександрогільськ, Олександрогільф), нім. кол., Тираспол. пов.– 963, 966  
Олександрів, заліз. ст., біля м. Москва – 1  
Олександрів, заліз. ст., Царство Польське – 1  
Олександрівка, дача, Дніпровський пов.– 286-291, 293-296, 582-594, 724-730  
Олександрівка, діл., Дніпровський пов.– 582  
Олександрівка, ек., Дніпровський пов. – 201, 202  
Олександрівка, с., біля р. Великий Куяльник, Богопіл. пов. – 7  
Олександрівка, с., біля с. Байдаківське, Катеринослав. пов. - 15  
Олександрівка, с., біля р. Дніпра, Катеринослав. пов. – 15  
Олександрівка, с., біля с. Письмичів., Катеринослав. пов. – 15  
Олександрівка, с., біля с. Шолохове, Катеринославський пов. – 15, 1052-1054, 1725, 2113, 2264, 2265  
Олександрівка, с., Новотроїцька вол. – 141, 142, 146, 153, 205 572, 579, 580  
Олександрівка, с., Дніпровський пов. – 241, 320, 483, 700, 701  
Олександрівка, с., Мелітопольський пов. – 902, 904  
Олександрівка, м-ко, біля н.п. Косівка, Олександрійський пов.– 948, 966, 1015  
Олександрівка, н.п., Київські губ.– 943  
Олександрівка, н.п., Єлисаветградський пов.– 946  
Олександрівка, н.п., Подільська губ. - 950  
Олександрівка, н.п., біля н.п. Кам'яний Брід, Єлисаветградський пов.– 952  
Олександрівка, н.п., біля н.п. Новоселки, Єлисавет. пов. – 952  
Олександрівка, н.п., біля н.п. Бірзули., Ананьївський пов.– 953  
Олександрівка, н.п., біля н.п. Валегоцулове, Ананьїв. пов.– 953  
Олександрівка, н.п., біля н.п. Кочурове., Ананьїв. пов.– 953  
Олександрівка, н.п., біля н.п. Захар'ївка, Тирасп. пов.– 955  
Олександрівка, н.п., біля н.п. Звенигородка, Тирасп. пов.– 956  
Олександрівка, н.п., біля н.п. Градівка, Тирасп. пов. – 956  
Олександрівка, н.п., біля н.п. Луб'янка, Анан. пов. – 957  
Олександрівка, н.п., біля н.п. Покровське, Анан. пов.– 957  
Олександрівка, н.п., біля н.п. Гільдендорф, Тирасп. пов.– 959, 966, 1026  
Олександрівка, н.п., біля н.п. Акмечеть, Ольвіопольський, Ананьївський пов.– 965, 966  
Олександрівка, н.п., біля н.п. Устинівка, Єлисавет. пов. – 966  
Олександрівка, н.п., біля н.п. Краснопілля, Ольвіопол. пов.– 966  
Олександрівка, н.п., біля р. Великий Куяльник, Ольвіопольський пов. – 966  
Олександрівка, н.п., біля н.п. Витовка, Ольвіопол. пов.– 966  
Олександрівка, н.п., біля н.п. Любарка, Привільнянська вол., Херс. пов.– 966, 1052-1054, 1933  
Олександрівка, н.п., біля н.п. Станислав, Кисляківська вол., Херс. пов. – 966, 1052-1055, 1151, 1152, 1732, 1936, 1937, 1939-1942, 2174, 2175, 2177, 2312-2331, 2383, 2384, 2417  
Олександрівка, н.п., біля н.п. Шестерня, Херс. пов.– 966  
Олександрівка, н.п., біля р. Єланець, Єлисаветград. пов. – 967  
Олександрівка, н.п., біля н.п. Гуляївка, Одеський пов.– 1014  
Олександрівка, н.п., Верхньодніпровський пов.– 1052, 1053  
Олександрівка, н.п., Верхньодніпровський пов. – 1054  
Олександрівка, н.п., Білозер. вол., Херсон. пов.- 1055  
Олександрівка, н.п., Володимирівська вол., Херсонський пов. – 1058, 1285  
Олександрівка, с., Великоолександрівська вол., Херсонський пов., Херсонський окр. – 1091  
Олександрівка, с., біля с. Артаківка, Херс. пов.– 1711  
Олександрівка, с., біля р. Сасик, Качкарівський р-н, Херсонський окр. – 2459  
Олександрівка, с., біля н.п. Перетівка, Качкарівський р-н, Херсонський окр. – 2459  
Олександрівка, с., біля н.п. Михайлівка, Скадовський р-н, Херсонський окр. – 2459,  
Олександрівка (Абраменкове, Олександрове), н.п., Олександрійський пов.– 948, 967  
Олександрівка (Андросових), н.п., Олександр. пов.– 948, 966  
Олександрівка (Аринькине), н.п., Ананьївський пов.– 965  
Олександрівка (Арнаутівка), н.п., Тираспол. пов.– 963, 1038  
Олександрівка (Артаківка, Артакове, Велика Артаківка), с., Любомирська вол., Херсонський пов. – 29, 30, 35, 1087, 1088, 1143, 1144, 1355, 1362, 1365, 1368, 1456, 1877  
Олександрівка (Баламатина), н.п., Тираспольський пов.– 955  
Олександрівка (Балесева), н.п., Єлисаветградський пов.– 947  
Олександрівка (Бодевського) н.п., Херсонський пов. – 966  
Олександрівка (Боденського), Захарівська вол., Тираспольський пов. – 953, 1023  
Олександрівка (Варунівка, Василівка, Улянкове), н.п., Єлисаветградський пов.– 946  
Олександрівка (Велика Олександрівка, Нововолександрівка), н.п., Великоолександрівська вол., Херс. пов.– 966, 1057, 1352, 1353, 1426-1429, 1580, 1596, 1852, 2183, 2185, 2267  
Олександрівка (Велике Чуйкове), н.п., Ананьївський пов.– 953, 1023  
Олександрівка (Гапсіна), н.п., Єлисаветградський пов.– 947, 966, 1000  
Олександрівка (Глиняне), с., Єлисаветградський, Олександрійський пов.– 948, 966  
Олександрівка (Гобта), н.п., Єлисаветград. пов.– 951  
Олександрівка (Голембівка), н.п., Малігонівська вол., Тираспольський пов.– 1023  
Олександрівка (Голодне), н.п., Єлисавет. пов.– 952, 966  
Олександрівка (Графинине), н.п., Богопільський пов. – 7  
Олександрівка (Диківка), н.п., біля н.п. Христофорівка, Олександрійський пов.– 966, 1015  
Олександрівка (Добротимофіївка), н.п., Єлисавет. пов.– 951  
Олександрівка (Зеленого), н.п., Єлисаветградський пов.– 952  
Олександрівка (Зоренька), н.п., Дніпровський повіт – 51, 435, 717-720, 821  
Олександрівка (Каламатина), н.п., Глікстальська вол., Тираспольський пов. – 955, 1023  
Олександрівка (Ксьодзівка), н.п., Подільська губ.– 951  
Олександрівка (Лікарське), н.п., Тирасп. пов.– 955, 966  
Олександрівка (Мала Олександрівка, Малоолександрівка), н.п., Великоолекс. вол., Єлисаветградський пов.– 1057, 2083  
Олександрівка (Мала Соколівка), н.п., Єлисавет. пов.– 947  
Олександрівка (Малахова), н.п., Ананьївський пов.– 965  
Олександрівка (Малігонівка, Малігонове), н.п., Тираспольський пов.– 955  
Олександрівка (Маслакова, Маслахова, Олександрівка Перша), н.п., Тираспольський пов.– 955  
Олександрівка (Медорова), н.п., Єлисаветградський пов.– 952  
Олександрівка (Нетребівка), н.п., Тираспольський пов.– 959, 1029, 1037  
Олександрівка (Новоолександрівка) н.п., Дніпровський пов. – 581, 783-785  
Олександрівка (Новоолександрівка), с., Засільська вол., Херсонський пов.– 1800  
Олександрівка (Обертасове), с., Єлисаветградський пов.– 952  
Олександрівка (Обозівка), н.п., Єлисаветградський пов.– 952  
Олександрівка (Олександрівка Перша), н.п., Володимирівська вол., Херсонський пов.– 1054, 1116, 1734  
Олександрівка (Олександрівка Друга, Пфунт), н.п., Володимирівська вол., Херсонський пов.– 1054  
Олександрівка (Алекфельд, Олександрфельд), н.п., Великоолександрівська вол., Херс. пов.– 2459  
Олександрівка (Петратівка), н.п., Понятівська вол., Тираспольський пов.– 958, 1023  
Олександрівка (Ляхове, Петрівське), н.п., Гофнунгстальська вол., Тираспольський пов.– 1023  
Олександрівка (Рожнятовського), н.п., Олександрійський пов.– 947, 948

<sup>6</sup> скорочення, можливо Олексіївська, Олександрівська Самоткань

- Олександрівка (Емануїлівка, Самбірське, Самбурського), н.п., Тираспольський пов.– 955
- Олександрівка (Девитівка, Сачавка, Сичавка), м-ко, Одеський, Тираспольський пов.– 959, 967
- Олександрівка (Сулова), н.п., Єлисаветградський пов.– 952
- Олександрівка (Герземанівка), н.п., Ананьївський пов.– 956
- Олександрівка (Тєфтулова), н.п., Херсонський пов.– 956, 966, 1050, 2444
- Олександрівка (Унтилова), н.п., Ананьїв пов.– 953, 967
- Олександрівка (Устимовича), н.п., Єлисаветград пов.– 952
- Олександрівка (Широке), н.п., Одеський пов.– 959
- Олександрівка (Спасове, Янковате), н.п., Калужська вол., Херсонський пов.– 1052-1054, 1934, 1935, 1943, 2146-2148, 2223, 2224, 2459
- Олександрівка, пристань, Єлисаветград пов. – 920-923
- Олександрівка, хут., Чонгарський п-ів., Дніпровський пов. – 61, 165, 595, 790, 813
- Олександрівка, хут., Дніпровський пов. – 436
- Олександрівка, хут. Ананьївський пов.– 953
- Олександрівка, хут., Новобузьська вол., Херс. пов.– 1052- 1053
- Олександрівка, хут., Козацька вол., Херс. пов.– 1052- 1053
- Олександрівка (Балло), хут., Миколаївська Перша вол., Херсонський пов.– 1052- 1053
- Олександрівка (Княжівка, Моренкова), хут., Одес. пов.– 956
- Олександрівка (Німців-лютеран), хут., Гофнунгстальська вол., Тираспольський пов.– 1023
- Олександрівка (Панаїотова), хут., Новопетрівська вол., Тираспольський пов.– 1023
- Олександрівка перша (Маслакова, Маслахова, Олександрівка), н.п., Тираспольський пов. – 1023
- Олександрівка перша (Олександрівка), с., Володимирівська вол., Херсонський пов.– 1052-1053
- Олександрівка друга, сел., Троїцько-Сафонівська вол., Херсонський пов.– 1052- 1053, 1938
- Олександрівка друга (Олександрівка, Пфунт), с., Володимирівська вол., Херсонський пов.– 1052- 1053
- Олександрівська, вол., Ананьївський пов. – 920-942, 969-991
- Олександрівська, вол., Єлисаветград пов. – 920-942, 969-991
- Олександрівська, вол., Одеський пов. – 920-942, 969-991
- Олександрівська, вол., Олександрійський пов. – 928-935
- Олександрівська (Великоолександрів.), вол., Херс. пов. – 920-927, 936-942, 969-991, 1250, 1708-1710, 1847, 1849, 2248
- Олександрівська, вул., м. Берислав, Херс. пов. – 1119, 1120
- Олександрівська, вул., м. Херсон – 2293, 2295, 2296
- Олександрівська, каз. лісова дача, Великоолександрівська вол., Херсонський пов.– 1250, 1710, 1944
- Олександрівська, митниця – 1
- Олександрівська, мог.– 959
- Олександрівська, площа м.Херсон - 1052- 1053, 2293, 2295- 2296
- Олександрівська, фортеця, Дніпровський пов. – 221, 905, 906
- Олександрівське, пустиня, Засільська вол., Херсонський пов.– 1433-1435, 1928, 1945
- Олександрівське, сел., Широківська вол., Херсонський пов., – 1052- 1053, 2385-2388
- Олександрійський, митний округ – 1
- Олександрійський, парк, м. Херсон - 2293, 2295, 2296
- Олександрійський, пов., Херсонська губ.– 920-942, 968-991, 1016, 1018, 1052-1054, 1057
- Олександрівський, будинок, Ананьївський пов.– 965
- Олександрівськ, н.п., Катеринославська губ. – 1, 167, 993
- Олександрійського лісу, хут., Великоолександрівська вол., Херсонський пов.– 1052- 1053
- Олександрія, ст., Півд. заліз., Олександр. пов.– 920-923
- Олександрія, м., Олександрійський пов.– 920-942, 969-991, 1016, 1017, 1122, 1124, 1128, 1189, 2021, 2083, 2084
- Олександрконе (Лугівка, Олександрконе), нім. кол., Орлофська вол., Херсонський пов.– 1052- 1053
- Олександро-Ганнівка (Базилевка), н.п., Олександр. пов. – 947
- Олександрове (Абраменкове, Олександрівка), н.п., Олександрійський пов.– 966
- Олександровича (Михайлівка), н.п., Єлисаветград пов.– 952
- Олександрогільськ (Олександргільф, Олександргільф, Олександрогільф), н.п., Тираспольський пов. – 1028
- Олександрогільф (Олександрогільськ, Олександргільф, Олександргільф) – 1028
- Олександродарівка, н.п., Євгенівський, Тирасп. пов. – 1023
- Олександродар, н.п., Одеський пов.– 1010, 1069, 1070
- Олександро-Дар (Рахманівка), с., Криворізька вол., Херсонський пов.– 1052, 1053
- Олександро-Степанівка (Байдаківка), н.п., Олександр. пов. – 948
- Олександрфельд (Алексфельд, Олександрівка), нім. кол., Орлофська вол., Херсонський пов.– 1052, 1053
- Олексіїв, лим., бас. р. Дніпро, Микільська вол., Херсонський пов.– 960, 1082, 2073
- Олексіїва, бал., Ананьївський пов. - 953
- Олексіїв, лим., оз., бас. р. Дніпро, земля м. Херсона, Херсонський пов.– 2298, 2456 зв.
- Олексіїве, оз., бас. р. Дніпро, Херсонський пов. – 5, 6
- Олексіїве (Олексіївка, Олексіївське), с., Дніпр. пов.– 861
- Олексіївка, с., біля р. Дніпро, Катеринославський пов. – 15
- Олексіївка, с., біля с. Сурське, Катеринославський пов. – 15
- Олексіївка, с., біля с. Єгорівка, Катеринославський пов. – 15
- Олексіївка, с., Дніпровський пов. – 87
- Олексіївка, н.п. Олександрійський пов. – 948
- Олексіївка, н.п., біля н.п. Червона Кам'янка, Олександрійський пов.– 949, 966
- Олексіївка, н.п., біля н.п. Бобринець, Ольвіопольський, Єлисаветградський пов.– 952, 966, 967, 995, 996
- Олексіївка, н.п., біля н.п. Володимирівна, Єлисавет. пов.– 952
- Олексіївка, н.п., біля н.п. Цибулівка, Єлисаветград. пов.– 966
- Олексіївка, н.п., біля н.п. Сагайданівка, Ольвіопол. пов.– 966
- Олексіївка (Дарівка), с., Дніпровський пов. – 51
- Олексіївка (Корбівка), с., Олександрійський пов.– 948
- Олексіївка (Катеринівка), н.п., Єлисаветградський пов.– 947
- Олексіївка (Лутковського), н.п., Єлисаветградський пов.– 947
- Олексіївка (М'ятовича), н.п., Єлисаветградський пов.– 952
- Олексіївка (Олексіїве, Олексіївське), с., Дніпровський пов., Голопристанський р-н., Херсонський окр. – 51, 246, 329, 596, 597, 626, 2459
- Олексіївка (Олексіївське), с., біля н.п. Пам'ятне, Дніпровський пов.– 51, 619
- Олексіївка (Чурюк, Чурюм), с., Дніпровський пов., Чаплин. р-н, Херсонський окр. – 63, 229-231, 539, 2459
- Олексіївка, хут., Єлисаветградський пов.– 952
- Олексіївська, вол., Єлисаветград пов. – 920-942, 969-991
- Олексіївське, сел., Кам'янська вол.– 1052, 1522, 1946
- Олексіївське, с., біля н.п. Богданівка, Катеринослав. пов. – 15
- Олексіївське, с., біля с. Шолохове, Катеринослав. пов. – 15
- Олексіївське, сел., Горностаївський р-н, Херсон. окр. – 2459
- Олексіївське, сел., Мелітопольський пов.– 2459
- Олексіївське (Олексіїве, Олексіївка, Приморське), с., біля н.п. Бестери, Дніпровський пов. – 824, 861
- Олексіївське (Олексіївка), с, біля н.п. Пам'ятне, Дніпровський повіт – 51, 268, 269, 620, 623, 624
- Олексіївський будинок, н.п., Одеський пов. – 1014
- Олексійталь, нім. кол., Михайлівська вол., Херс. пов.– 1052-1053
- Олексійфельд, нім. кол., Михайлів. вол., Херс. пов.– 1052- 1053
- Олексопіль (Дерябе), н.п., Олександрійський пов.– 948
- Оленинське та Грушівка, дача ген. меж., Грушівська вол., Херсонський пов. – 1350
- Оленікова (Орлове Поле), н.п., Єлисаветград. пов. – 952
- Оленікова (Тимофіївка), хут., Єлисаветградський пов.– 952
- Оленичка, ур., Дніпровський пов. – 273
- Оленівка, заліз. ст. – 1
- Оленівка, ек., Миколаїв. Перша вол., Херс. пов.– 1052, 1053
- Оленівка, н.п., Подільська губ. – 950
- Оленівка, н.п., Єлисаветградський пов. – 952
- Оленівка, н.п., Захар'ївська вол., Тираспол. пов.– 953, 1023
- Оленівка, н.п., Микільська вол., Херсонський пов., Херсонський р-н, Херсонський окр.– 960, 1052-1054, 1082, 1269, 2074, 2452, 2453, 2459, 2463
- Оленівка, с., Новобузьська вол., Херс. пов.– 1052-1054, 1947
- Оленівка, н.п., земля м. Миколаїв, Херс. пов.– 1052, 2459
- Оленівка, с., Качкарівська вол., Херсонський пов.– 1544
- Оленівка, сел., Новомузиківська вол., Херс. пов.– 1052, 1053
- Оленівка (Ганнинське), н.п., Ольвіопол., Бобринець. пов.– 996
- Оленівка (Корицьке, Коряцького), н.п., Миколаївська Друга вол., Тираспольський пов.– 955, 1023, 1026
- Оленівка (Кржижановського), н.п., Гофнунгстальська вол., Тираспольський пов.– 955, 1023
- Оленівка (Наулове), н.п., Тираспольський пов.– 956
- Оленівка (Новооленівка), сел., Вавилівська вол., Херсонський пов.– 1052, 1053, 1950



Оленівка (Рабиновича), хут., Дубівська вол., Тираспольський пов.– 1023

Оленівка (Стратемировича), н.п., Єлисавет. пов.– 947

Оленівка (Володимирівка, Володимиро-Тригубівка, Тригубівка), н.п., Херсонський пов.– 954

Оленівка (Оленоуритівка, Урита, Шенфельд), н.п., Тираспольський пов.– 956

Оленівка, пустище, Дніпровський пов.– 455, 598, 599, 600, 601, 602, 813

Оленівка, хут., Ананівський пов. – 956

Оленівка, хут., Малаївська Друга вол., Тирасп.пов.– 1023

Оленівка, хут. Новопетрівська вол., Тирасп. пов.– 1023

Оленівське (Грушівка), н.п., біля н.п.Осокорівка, Грушівська вол., Херсонський пов.– 966, 1056, 1516, 1725, 2113, 2264, 2265, 2404

Оленівський, хут., Михайлівська вол., Херсонський пов.– 1052, 1053, 1721

Оленівський, хут., Микільська вол., Херс. пов.– 1052, 1053

Оленівського земельного товариства, земля, Херс. окр. – 2468

Олено-Іванівка (Малявина, Руське, Фергерівка), ек., с., Вавилівська вол., Херсонський пов.– 960, 1052, 1053, 1196, 1197, 1209, 1278, 1948, 1949, 2292

Оленокостянтинівка, хут., Понятівська вол., Тирасп.пов.– 1023

Оленоуритівка (Оленівка, Урита, Шенфельд), н.п., Тираспольський пов.– 1023

Олешки (Дніпровськ), м., Дніпровський пов. – 18, 49, 51, 55, 72, 73, 161-163, 177, 304, 442, 503, 504, 525, 533, 539, 603-612, 616, 679, 754, 755, 777, 801, 967, 993, 1052-1054, 1082, 1481, 1733, 1740, 2030-2033

Олешки, с., Дніпровський пов. – 404, 496, 499, 610, 612-615, 2254, 2459

Олешки, слобода, Дніпровський пов. – 611

Олешки (Богатирка), н.п., Єлисаветградський пов. – 951

Олешківська, вол., Дніпровський пов. – 603, 612, 679, 77,801, 2449, 2450, 2456

Олешківська, вул., м. Херсон , Херс.пов. – 2293, 2295, 2296

Олешківська, каз. лісова дача, Дніпр.пов. – 611

Олешківське, лісництво, Олешківський р-н, Херс. окр. – 2460

Олешківське, сел. № 2, Горностаївський р-н, Херс. окр. – 2459

Олешківське, сел. № 11, Горностаїв. р-н, Херс. окр. – 2459

Олешківський, округ, Дніпровський пов.– 266

Олешківські, хут., Дніпровський пов.– 51, 496, 499, 605, 606

Олешківське, лісництво, Дніпровський пов. – 274

Олешківського жін. монастиря, земля, Дніпр. пов.– 504, 509

Олешківської вол., земля селян для розселення, Горностаївський р-н, Херсонський окр. – 2459

Олісівка (Нечаяне), масток , Дніпровський пов.– 524

Олівки (Олівське), с., Вавилівська вол., Миколаївська вол., Херсонський пов. – 1950

Олівське (Олівки), сел., Вавилівська вол., Миколаївська вол., Херсонський пов. – 1052, 1052, 1768, 2459

Оліве (Іжаківка, Оліївка), н.п., Олександрійський пов. – 966

Оліївка (Іжаківка, Оліїве), н.п., Олександрійський пов.– 948

Олімпіадівка, н.п., Петровівська вол., Тирасп. пов.– 1023

Олімпіадівка, с., Вавилівська вол., Засільська вол., Херсонський пов.– 1319, 1433, 1928

Ольвіопольський, пов., Херсонська губ. – 966, 944, 996, 1019-1022, 1056, 1212, 1933, 2429, 2444

Ольвіополь (Орлик), м., Ольвіопол., Єлисавет. пов. – 920-942, 951, 966-991, 1000-1003, 1019-1022, 1024

Ольвія, н.п., Одеський пов. – 1052-1054

Ольгине, хут., Любомирська вол., Миколаївська вол., Херсонський пов. – 1052, 1053

Ольгине (Карлсру, Карлсруе, Кастріоль, Нейкальсру, Нейкарлсру, Нейкарлсруе, Ольгинське), нім. кол., Дніпровський пов., Горностаївський р-н– 257, 617, 772

Ольгине (Шишкина), н.п., Гофунгстальська вол., Тираспольський пов.– 955, 1023

Ольги, хут., біля н.п. Бернадівка, Демидівська вол., Тираспольський пов.– 1023

Ольгин, хут., Балацьківська вол., Херс. пов. – 1052, 1053, 2305

Ольгинське (Карлсру, Карлсруе, Кастріоль, Кастріоль, Нейкальсру, Нейкарлсру, Нейкарлсруе, Ольгине), н.п., Горностаївський р-н, Херсонський окр. – 2459

Ольгівка, с., Маріупольський пов. – 40

Ольгівка, н.п., Ананівський пов.– 953

Ольгівка, с., Мелітопольський пов.– 2459

Ольгівка (Ганське), н.п., біля Лук'янівка, Петровівська вол., Тираспольський пов.– 956, 1023

Ольгівка (Дядьківка), с., хут., Козацька вол., Дніпровський пов., Бериславський р-н, Херсонський окр.– 960, 1052-1054, 1402-1409, 1424, 1425, 1682, 1684, 1685, 1952, 1953, 1954, 1960-1968, 2459

Ольгівка (Усатенка), н.п., Демидів.вол., Тирасп.пов.– 956, 1023

Ольгівка (Ольгівська, Софіївська), поштова ст., Козацька вол., Херсонський пов.– 960

Ольгівка, хут., Качкарівська вол., Херс. пов.– 1493, 1528-1530, 1634, 1951, 1955-1959, 1969-1972

Ольгівська, діл., Дніпровський пов. – 704

Ольгівська (Писарева), ек., Козац. вол., Херс. пов.– 1052, 1053

Ольгівська, заліз. ст., Козацька вол., Херсонський пов.– 1054

Ольгівська (Ольгівка, Софіївська), пошт.ст., Козацька вол., Херсонський пов.– 1052, 1053, 1059

Ольгопіль (Вітовка), н.п., Ольвіопольський, Єлисаветградський , пов.– 966, 967, 1054

Ольгопіль, м-ко, Подільська губ. – 950, 967

Ольгопіль (Чечельник), м-ко, Ольгопільський пов.– 9

Ольгопільська, вол., Єлисаветград. пов. – 920-942, 969-991

Ольгопільський, пов., Вознесенська губ. – 9

Ольгопільський, хут. Подільська губ.– 950

Ольшанської, хут., Єлисаветград. пов. – 951

Омельгород (Рубаний Міст), н.п., Київська губ.– 944

Омелькина, бал., Олександрійський пов. – 948

Омельник (Полковнич), н.п., Олександр. пов. – 944, 945

Омельник (Омельничок), р., біля н.п. Онуфрїївка, Олександрійський пов.– 945, 966

Омельник, яр., Олександрійський пов.– 948

Омельниха (Омельничка), р., бас. р. Дніпро, Дніпр.пов. – 153, 156, 157, 160

Омельницька (Хмельницька), р., бас. р.Дніпро, Херс.пов. – 961

Омельничок, с., Катеринославський пов. – 15

Омельничок, н.п., біля с. Василівка, Олександр. пов.– 1015

Омельничок (Турунжівка), н.п., Олександрійський пов.– 945, 966, 1015

Омельничок (Омельник), р., біля н.п. Онуфрїїйка, Олександрійський пов.– 1015

Омельченка, хут., Дніпровський пов. – 610

Омелянівка, с., Катеринославський пов. – 15

Омилівська (Милівська), пошт. ст., Качкарів.вол., Херсонський пов.– 1057

Омилова (Милова), бал., яр, Качкарівська вол., Херсонський пов. – 966, 1543, 1586, 1596

Омилова, р., бас. р.Дніпро, Качкарів. вол., Херс. пов.– 1055

Омилове (Милове), н.п., Качкарівська вол., Херс. пов.– 249, 250, 252, 262, 782, 966, 1054, 1055, 1080, 1352-1254, 1451-1453, 1501-1506, 1508, 1517, 1581-1583, 1586, 1596, 1973, 2029, 2049, 2050-2052, 2208, 2209

Онега, порт – 1

Онега, р. – 1

Онезьська, митниця, Архангельський митний округ – 1

Онезьське, оз. – 1

Онкіївка, н.п., Єлисаветградський пов.– 947

Онїлівка (Кіштельниця, Онїлова, Сорочина), н.п., Тираспольський пов.– 1025

Онїлова (Кіштельниця, Онїлівка, Сорочина), н.п., Тираспольський, Ананівський пов.– 953, 955, 1023

Онїлова, хут., біля н.п. Керстинове, Захар'ївська вол., Тираспольський пов.– 1023

Онїлова(Катеринівка), хут., біля н.п.Павлівка, Захар'ївська вол., Тираспольський пов.– 1023

Онїлова (Кіштельниця, Чебана), н.п. Ананівський пов.– 953

Онїсимв, трактир., Олександрійський пов. – 948

Онїскове, н.п., Єлисаветградський пов. – 951

Онїська, кошара, ек. Чаплі, Дніпровський пов.– 796

Онїськів, хут., Одеський пов.– 959

Онїськів, яр., Одеський пов.– 959

Онїщенків, хут., Дніпровський пов. – 304

Онїв, яр, Олександрійський пов. – 944

Онїка, яр, Тираспольський пов. – 1024

Онорівка (Стойкова), н.п., Демидівська вол., Тираспольський пов.– 956, 1023

Онурфрїїве (Онурфрїївка), н.п., Олександр. пов.– 953, 966

Онурфрїївка (Онурфрїїве), м-ко, Олександрійський пов. – 945, 967, 1015

Онуфрїївка (Линське), н.п., Балацківська вол.,  
 Херсонський пов.– 957, 1052-1054, 1974, 1981  
 Онуфрїївська, вол., Олександрійський пов. – 920-942, 969-991  
 Онїфрїївський, чол.монастир, Олександр.пов.– 943  
 Онучака, хут., Великоолександр. пов., Херс. пов. – 1054  
 Опатовецька, митн. застава, Завихостський митний округ – 1  
 Оперманський, хут., Олександр. пов.– 943  
 Ополянка, н.п., Єлисаветградський пов.– 946  
 Оранієнбаум, заліз.ст. – 1  
 Орден (Лозуватка), н.п. Олександрійський пов.– 948  
 Ордубатська, митн. застава, Бакинський митний округ – 1  
 Орел, губ. м. – 1  
 Орельна, вул., м.Херсон – 2293, 2295, 2296  
 Оренбург, губ. м. – 1  
 Орендове, ур., земля кол. Новоберислав, Херсонський пов. – 1833, 1836  
 Оріанда (Аріанда), с., Любомирська вол., Херсонський пов., Березнегуватський р-н – 1052-1054, 1975, 2459  
 Орхів, м., Мелітопольський пов. – 43, 158, 167, 168, 757, 885, 891-893, 904, 993  
 Орхів, яр, Тираспольський пов. – 10  
 Орхівце (Гнилий), оз., бас. р. Дніпро, Дніпров. пов. – 53, 160  
 Орхівце, оз., біля с. Водяне, бас. р. Дніпро, Дніпр. пов. – 156  
 Орхівце, оз., біля с. Дніпровка, бас. р.Дніпро, Дніпр. пов. – 221  
 Орхівці, оз., бас. р. Дніпро, Дніпровський пов. – 156  
 Орхівцата, р., Качкарівська вол., Херс. пов.– 1737, 1973, 2123  
 Орхівцате, оз., бас. р. Дніпро, Херсонський округ– 2460  
 Орхівцате (Орхівце), оз., бас. р. Дніпро, Качкарівська вол., Херсонський пов.– 1502-1504  
 Орласве (Розалівка, Розилівка), м-ко, Тирасп. пов.– 958  
 Орлаф (Орлова, Орлове, Орлоф), н.п., Херсон. пов.– 967  
 Орлик (Ольвіополь), н.п., Єлисаветградський пов.– 951  
 Орлів, оз., бас. р. Дніпро, Дніпровський пов. – 160  
 Орлів, хут., Нововоронцовська вол., Херс. пов.– 1052-1054  
 Орлів, яр, Херсонський пов.– 954  
 Орлівка, с., Любомирська вол., Херсонський пов.– 2118  
 Орлівка, р., бас. р. Дніпро, Дніпровський пов. – 153, 160  
 Орлівський, н.п., сел., Берислав. р-н, Херсон. окр. – 2459, 2460  
 Орлова, бал., Олександрійський пов.– 948  
 Орлова, мог., Дніпровський пов. – 187  
 Орлова, мог., Кам'янська вол., Покровська вол., Херсонський пов. – 1605, 1606  
 Орлова, мог., Мар'янська вол., Херсонський пов.– 1724  
 Орлова, кошара, Дніпровський пов. – 800  
 Орлова (Орлаф, Орлове, Орлоф), нім. кол., Орлофська вол., Херсонський пов.– 1054  
 Орлова (Софіївка), н.п., Єлисаветградський пов.– 952  
 Орлова, хут., Козацька вол., Херсонський пов.– 961  
 Орлова, яма, біля Дніпра, Старошвед. вол., Херс. пов.– 2380  
 Орлова Балка (Орлове), н.п., Олександрійський пов.– 948  
 Орлова Балка, р., Олександрійський пов.– 948  
 Орлове, с., Катеринославський пов. – 15  
 Орлове, н.п., Єлисаветградський пов.– 946  
 Орлове (Любине), н.п., Микільська вол., Херсонський пов., Херсонський окр. – 1052, 1053, 2452, 2454, 2459  
 Орлове (Орлаф, Орлова, Орлоф), с., Великоолександрівський р-н, Херсонський окр.– 2459  
 Орлове (Орлова Балка), н.п., Олександрійський пов.– 966  
 Орлове, оз., Дніпровський пов.– 39  
 Орлове оз., бас. р. Дніпро, Херсонський пов. – 960  
 Орлове Поле (Оленікова), м-ко, Єлисаветградський пов.– 952  
 Орловець, н.п., Київська губ. – 943  
 Орлови, мог., Дніпровський пов. – 556  
 Орлови, оз., бас. р. Дніпро, Дніпровський пов. – 157  
 Орлови, хут., земля посада Богоявлен., Херс. пов.– 1052, 1053  
 Орловського, хут., Ананьївський пов.– 965  
 Орловського, хут. Захар'ївська вол., Тирасп. пов.– 1023  
 Орлофська, вол., Херсонський пов. – 924-942, 969-991, 1052, 1411, 1428-1431, 2047, 2240, 2410  
 Орлоф (Орлаф, Орлова, Орлове), нім. кол., Орлофська вол., Херсонський пов.– 1052, 1053, 1430, 1431, 2047  
 Орлянські, хут. Єлисаветградський пов.– 951  
 Орлянськ, с., Мелітопольський пов. – 896, 900  
 Орш, с., біля р. Інгул, Херсонський пов. – 4  
 Орошанка, яр, Ольвіопольський пов. – 966  
 Орошанка (Орошенка, Чернишівка), н.п., Ольвіопольський, Бобринецький пов. – 996, 997  
 Орошенка (Орошанка, Чернишівка), н.п., біля с. Степанівка, Ольвіопольський пов.– 966  
 Орта-Кисек-Аблам, с., Дніпровський пов. – 883  
 Орта-Утлюк, ур., Мелітопольський пов. – 898  
 Орша, заліз.ст. – 1  
 Осасевакорчі, бал., Ананьївський пов.– 953  
 Освятинського (Данилівка, Осетинське, Петровської),хут., Демидівська вол., Тираспольський пов.– 956  
 Осекський, прикордонний перехідний пункт, Олександрійський митний округ – 1  
 Осетинське (Данилівка, Освятинського, Петровської), н.п., хут., Демидівська вол., Тираспольський пов.– 1023  
 Осетрівка, р., бас. р. Дніпро, Дніпровський пов. – 153, 156  
 Осиковите (Осокувате), н.п., Єлисаветград. пов. – 947, 966  
 Осиковата, бал., Ольвіопольський пов.– 952, 966  
 Осиковата, бал., біля н.п. Розанівка, Єлисаветгр. пов. – 952  
 Осиковата, хут., Єлисаветградський пов.– 952  
 Осиковате (Косюрина, Осиковатка), н.п., Ольвіопольський, Єлисаветградський пов.– 952  
 Осокувате, р., Єлисаветградський пов.– 947  
 Осокуватий, яр, біля с. Нелюбове, Херсон. пов. – 2  
 Осиковатка (Косюрина, Осокувате), н.п., Ольвіопол.пов.– 966  
 Осинівка, н.п., біля н.п. Давидівка, Ольвіопольський, Ананьївський пов.– 955, 966, 1023  
 Осинувата, бал., Олександрійський пов.– 948  
 Осинувата Засуха, оз., бас. р. Дніпро, Дніпр. пов. – 151  
 Осинувате, оз., бас. р. Дніпро, Дніпровський пов. – 149, 151  
 Осипівка (Лукашівка), н.п., Ананьївський пов. – 953  
 Осипівка (Сливине), с., Херсонський пов.– 1229  
 Осипівка (Сніжкове), н.п., Олександр. пов.– 944, 1015  
 Осипівка (Юсипівка), н.п., Тирасп. пов.– 955, 966, 1023, 1024  
 Осипівський, хут., Дніпровський пов.– 269  
 Оситний, яр, біля н.п. Панчів, Єлисаветградський пов. – 966  
 Оситняжка, н.п., Олександрійський пов.– 943  
 Оситняжка (Крутоярка), н.п., Єлисаветградський, Олександрійський пов.– 947, 966, 967  
 Оситняжка, вол., Олександрійський пов. – 920-942, 969-991  
 Оситня (Ларія), н.п., Єлисаветградський пов.– 947  
 Осицький, яр, біля н.п.Плоске, Олександрійський пов. – 1015  
 Осичанська, вол., Єлисаветградський пов. – 928-935  
 Осички, н.п., Подільська губ.– 950  
 Осички (Адабашева, Одобашівка), н.п., Ольвіопольський, Єлисаветградський пов. – 951, 966, 967  
 Осички, яр, біля н.п.Богданівка, Олександрійський пов. – 1015  
 Осївка, н.п., Подільська губ.– 950  
 Осман-Гази, с., Дніпровський пов. – 68  
 Основа, н.п., біля н.п. Гуляївка, Одеський пов.– 1014  
 Основа, пошт. ст., Дніпровський пов.– 395  
 Основа (Основи), сел., Дніпровський пов.– 1052, 1053  
 Основи (Основа), с., Каховський р-н, Херсонський окр. – 2460  
 Осокорівка (Осокорівська), бал., Нововоронцовська вол., Херсонський пов.– 954, 966, 1052, 1053, 1232, 1233, 1606  
 Осокорівка та бал. Лутова, дача, Нововоронцовська вол., Херсонський пов., Качкарівський р-н, Херсонський окр.– 954, 966, 1051-1054, 1056, 1232, 1233, 1445, 1468, 1469, 1976, 1977-1980, 2459  
 Осокорівка, р., бас.р. Дніпро, Нововоронцовська вол. - 1056  
 Осокорівка, н.п., Нововоронцовська вол., Херс. пов.– 1056  
 Осокорівська, ек., Нововоронцов. вол., Херс. пов.– 1052-1054  
 Осокорівський, хут., Нововоронцовська вол., Херсонський пов.– 954, 1052-1054  
 Осокорувате, оз., бас.р. Дніпро, Херсонський пов.– 2380  
 Осота-Стара, н.п., Київська губ. – 943  
 Осотянка, р., Київська губ. – 943  
 Остапенка (Остапівка), с., Херсонський пов. – 13  
 Остапівська, ек., Привільнянська вол., Херс. пов.– 1052, 1053  
 Остапівка(Остапенка), с., Привільнянська вол., Херсонський пов.– 4, 966, 1052-1054, 1081, 1083, 1933  
 Осташкове, заліз. ст. – 1  
 Остлиха, р., бас. р. Дніпро, Дніпровський пов. – 160  
 Острівець, с., Катеринославський пов.– 8, 946  
 Острівка, н.п., Подільська губ.– 950  
 Острівка (Катеринівка, Островська), н.п., біля н.п. Чорний Кут, Ольвіопольський пов.– 966  
 Острівська (Катеринівка, Острівка), н.п., Ананьїв. пов.– 965  
 Острівське, сел., Новоод. вол., Херс. пов.– 1052-1054, 1981  
 Островське (Соша, Соше-Островське, Соша), н.п.,

Тираспольський пов.– 955  
 Острухина, хут., Херсонський пов.– 960  
 Осуковате, оз., бас. р. Дніпро, Херсонський пов. – 2391, 2392  
 Отарик, хут., Одеський пов.– 963  
 Отарицька, мог., Одеський пов.– 963  
 Отенової, хут., Херсонський пов.– 960  
 Отокова, р., Єлисаветградський пов.– 952  
 Оттоманська Порта (Турція), держава – 1028, 1039, 1040  
 Отцівський, хут., Дніпровський пов. – 539  
 Офіцерська вул., м. Херсон – 2293, 2295, 2296  
 Охременкова, н.п., Ананьївський пов.– 965  
 Очаків, м., Херсон., Одеський пов.– 13, 401, 920-942, 966-991, 1010, 1011, 1054, 1069, 1070, 1229, 1574, 1875, 2250  
 Очаківська, мог., Одеський пов.– 957  
 Очаківське, гирло, Одеський пов.– 963  
 Очаківське, сел., Горностаївський р-н, Херсон. окр. – 2459  
 Очаківський, хут., Тираспольський пов.– 956  
 Очаківський, хут.Тираспольський пов.– 956  
 Очаківські, хут., біля м. Очаків, Одеський пов. – 1010  
 Очакова, міська земля, Одеський пов. – 1005, 1006  
 Очеретина (Очеретів, Очеретувата), бал., Миколаївська Перша вол., Херський пов.– 1052, 1053  
 Очеретне, н.п. , Подільська губ.– 950  
 Очеретний, хут., Криворізька вол., Херс. пов.– 1052, 1053  
 Очеретів (Очеретина, Очеретувата), яр, Миколаївська Перша вол., Херсонський пов.– 1058, 1878  
 Очеретувата, бал., біля н.п. Бобринець, Єлисаветградський пов.– 952, 996  
 Очеретувата (Очеретине, Очеретовий), бал., Миколаївська Перша вол., Херсонський пов.– 2446  
 Очеретувате, оз., бас. р. Дніпро, Дніпровський пов.– 263  
 Очеретуватий, лим., бас. р. Дніпро, Дніпровський пов. – 87  
 Ошкалівське, с., Катеринославський пов. – 15

## П

Павленка-Єкименків, хут., Херсонський пов. – 960  
 Павлинівка (Павлівка, Павлінка), н.п., Тираспольський пов. – 959, 966, 1029, 1037  
 Павлицька, вол., Олександрійський пов. – 920-923, 928-935  
 Павлиш, ст., Півд. заліз., Олександр. пов. – 920, 921, 922, 923  
 Павлиш, н.п., Олександрійський пов. – 945, 967  
 Павлів, хут., Володимир. вол., Херсон. пов. –1052, 1053  
 Павлів, хут., Дніпровський пов. – 605  
 Павліва, бал., Грушівська вол., Херсонський пов. – 2404  
 Павлівка, бал., Ананьївський пов. – 953  
 Павлівка, дача, Любомир. вол., Херсонський пов. – 1670-1675  
 Павлівка, ек., Одбідовас. вол., Херс. пов. – 1052- 1053, 1996  
 Павлівка, земська дача, Олександрійський пов. – 1015  
 Павлівка, с. Катеринопільський пов. – 8, 15, 539, 796  
 Павлівка, с., біля н.п. Новотроїцьк, Дніпровський пов., Чаплинський р-н, Херсонський окр. – 769, 2459  
 Павлівка, н.п., біля н.п.Белецьківка, Олександрійський пов. – 944, 966  
 Павлівка, н.п., Єлисаветградський пов. – 946  
 Павлівка, н.п., біля н.п. Лозуватка, Єлисаветград пов. – 952  
 Павлівка, н.п., Захар'ївська вол., Тирасп. пов. – 955, 1023  
 Павлівка, н.п., біля н.п. Страсбург, Понятівська вол., Тираспольський пов. – 958, 966, 1023, 1026, 1032, 1044  
 Павлівка, н.п., біля н.п. Мала Вись, Єлисаветград. пов. – 966  
 Павлівка, с., Вавилівська вол., Херсонський пов. – 1052, 1608, 1869, 2459  
 Павлівка, с., Михайлівська вол., Херсон. пов. – 1052-1054  
 Павлівка (Булацеля), н.п., Єлисаветградський пов. – 947  
 Павлівка (Златопіль, Золотопіль), с., Мелітопольський пов. – 896, 905, 906  
 Павлівка (Ісаєве, Ісаївка), н.п., Ананьївський пов. – 965  
 Павлівка (Новопавлівка), н.п., Новоодес. вол., Херс. пов. – 957  
 Павлівка (Куркулі, Новопавлівка) н.п., Володимирівська вол., Херсонський пов. – 1054  
 Павлівка (Кринки, Мар'янівка, Новопавлівка, Павломар'янівка) н.п., Любомирська вол., Херсонський пов. – 1052, 1053, 1621, 1622, 1662, 1665, 1666, 1984-1987, 1993, 1994, 2425  
 Павлівка (Павлинівка, Павлінка), н.п., Тирасп. пов. – 1026  
 Павлівка (Павлівка-Тамари), н.п., Одбідовасилівська вол., Херсонський пов. – 1054, 1190, 1414, 1462-1464, 1467, 1918, 1919, 1982, 1983, 1988-1992, 1995, 2340, 2459  
 Павлівка (Павлопілля), н.п., Катеринослав. пов. – 1792  
 Павлівка (Попівка), н.п., Єлисаветградський пов. – 947  
 Павлівка (Трилецького), н.п., біля н.п. Лозуватка, Ольвіопольський, Єлисаветградський пов. – 952, 966  
 Павлівка (Туманове), н.п., Росіянівська вол., Тираспольський пов. – 955, 966, 1023, 1026, 1033, 1034  
 Павлівка (Сукенна, Шарівка), н.п., Олександрівська вол., Олександрійський пов. – 948, 966  
 Павлівка (Анастасівка, Степанівка, Шарівка, Шарове), н.п., Тираспольський пов. – 1042  
 Павлівка, пустище, Грушівська, Новомиколаївська вол., Херсонський пов. – 1516, 1789, 1792, 2404  
 Павлівка, хут., Лунгівська вол., Тираспол. пов. – 1023, 1040  
 Павлівка, р., бас. р. Дніпро, Дніпровський пов. – 160  
 Павлівка-Тамари (Павлівка), с., Одбідовасилівська вол., Херсонський пов. – 1052, 1053, 1996  
 Павлівська, вол., Єлисаветград. пов. – 920-927, 942, 969-991  
 Павлівська, каз.-обр. стаття, Дніпровський пов. – 196  
 Павлівське, с., Катеринославський пов. – 15  
 Павлівське (Павлопілля, Павлівка), Катеринославський пов., – 1789, 2404  
 Павлівськ (Новопавлівськ, Новоукраїнка), н.п., Ольвіопольський пов. – 966  
 Павлова, ек., Привільненська вол., Херс. пов. – 1052, 1053  
 Павлова, лощина, Дніпровський пов. – 329  
 Павлова, хут., Калужська вол., Херсонський пов. – 1052, 1053  
 Павлова, хут., Любомирська вол., Херсон. пов. – 1052, 1053  
 Павлова Д., млин на р. Мокрий Ягорлик, Тирасп.пов. – 1024  
 Павлова, хут., Володимирівська вол., Херс. пов. – 1052, 1053  
 Павлове, с., біля н.п. Райполе, Катеринослав. пов. – 15  
 Павловичі, н.п., біля н.п. Єгорівка, Тирасп. пов. – 955  
 Павловичі, хут., біля н.п. Вікентівка, Захар'ївська вол., Тираспольський пов. – 1023  
 Павловолуйськ (Варавки), н.п., Олександр. пов. – 945  
 Павловськ, заліз. ст. – 1  
 Павловського, хут., Ананьївський пов. – 953  
 Павловського (Букоїмка), н.п., Тираспольський пов. – 955  
 Павловського (Кари), хут., Петровірів.вол., Тирасп. пов.– 1023  
 Павловської, хут., Малігонівська вол., Тирасп. пов. – 1023  
 Павлоградський, пов. – 15, 41  
 Павломар'янівка (Кринки, Мар'янівка, Новопавлівка, Павлівка), с., Любомирська вол., Херс. пов. – 2459  
 Павлопілля, заліз. ст., Херсонський пов. – 920-923  
 Павлопілля (Павлівка, Павлівське), с., Катеринославський пов., – 1052, 1053, 1789  
 Пагарашка, ур., Дніпровський пов – 273  
 Пади, н.п., Дніпровський пов. – 954  
 Падимів (Гижицького), хут., Одеський пов. – 956  
 Падії, хут., Краснянська вол., Дніпровський пов. – 618  
 Падурець, хут., Ананьївський пов. – 956, 1023  
 Падурець, яр, Ананьївський пов. – 956  
 Падурица, яр, Херсонський пов. – 5  
 Падутин, хут., Дніпровський пов. – 606  
 Паздзерських, хут., Петровірівська вол., Тирасп.пов. – 1023  
 Пайдунка, ур., Дніпровський пов. – 273  
 Палачеївка, н.п., Ананьївський пов. – 965  
 Паланка, ур., Дніпровський пов. – 605, 612, 616  
 Паленська, пошт. ст., Херсонський пов. – 1057  
 Палеолога (Дрилева, Євдокиївка), н.п., Єлисаветград. пов. – 952  
 Палеолога (Михайлівка), н.п., Єлисаветград. пов. – 952  
 Палеолога, хут., біля н.п. Копанка, Єлисаветград. пов. – 947  
 Палеолога, хут., біля н.п. Семенасте, Єлисаветг. пов.– 952  
 Палинський, хут., Кисляківська вол., Херс. пов. – 1052- 1053  
 Палівка, н.п., Єлисаветградський пов. – 947  
 Палівка, н.п., Одеський пов. – 959  
 Пальчик, с., Катеринославський пов. – 8, 946  
 Пам'ятна, дача, Дніпровський пов. – 246  
 Пам'ятне (Чернігівка), с., Дніпр. пов., Голопристанський р-н, Херс. окр. – 51, 81, 83, 246, 268, 619, 620, 826, 2459  
 Пам'ятник, сел., Чаплинський р-н, Херсонський окр. – 2459  
 Панаса, хут., Дніпровський пов. – 605  
 Панаїотова (Олександрівка), хут., Новопетрівська вол., Тираспольський пов. – 1023  
 Панкова, хут., Херсонський пов. – 960  
 Панкратівка, н.п., Ольвіопольський, Ананьїв. пов. – 953, 966  
 Панкратівська, вул., м. Херсон – 2293, 2295, 2296  
 Панкратова, хут., Єлисаветградський пов. – 952

Панкратьєва, хут., Ананьївський пов. – 965  
Панська, бал., Дніпровський пов. – 407  
Панська, коса, Херсонський пов. – 956  
Панське, оз., Дніпровський пов. – 444  
Панський Яр, бал., Ананьївський пов. – 965  
Панські Каїри (Князь-Григорівка, Північні Каїри), с., Дніпровський пов. – 51  
Пантазія Івана, млин, Тираспольський пов. – 1024  
Пантаївка, ст., Півд. заліз., Олександрійський пов., – 920-923  
Пантаївка, н.п., Олександрійський пов. – 967  
Пантазіївка (Женевка, Лопухинівка), н.п., Херсонський пов. – 957, 1052, 1053  
Пантасіївка (Скалеватка), н.п., Олександрійський пов. – 948  
Пантачка, ур., Дніпровський пов. – 273  
Пантелеймонівка (Бошняківка, Бошнякова, Бушнякова, Пантелеймонівка, Пантеліївка, Пантелимонівка), н.п., Херсонський, Одеський пов. – 957  
Пантелеймонівка (Бошняківка, Бошнякова, Бушнякова, Пантелеймонівка, Пантеліївка, Пантелимонівка), н.п., Херсонський пов. – 1050, 1211  
Пантелимонівка (Бошняківка, Бошнякова, Бушнякова, Пантелеймонівка, Пантеліївка, Пантелемонівка), с., Херсонський пов. – 1272, 2075  
Пантеліївка (Бошняківка, Бошнякова, Бушнякова, Пантелеймонівка, Пантелеймонівка, Пантелимонівка), н.п., Херсонський пов. – 966  
Пантіївка, бал., Єлисаветградський пов. – 952  
Панфилова, хут., Дніпровський пов. – 610  
Панчев (Дев'ята Рота, Панчів), н.п., Єлисаветград. пов. – 947  
Панченка, хут., Демидівська вол., Тираспольський пов. – 1023  
Панчів (Дев'ята Рота, Панчев), н.п., Єлисаветград. пов. – 966  
Панчівська, вол., Єлисаветградський пов. – 920-942, 969-991  
Панчулів, хут., Одеський пов. – 956, 1023  
Панькова, бал., Єлисаветградський пов. – 952  
Папалак, дол., Дніпровський пов. – 78  
Папалуга (Мар'ївка, Михайлівка), н.п., Херс. пов. – 957  
Папенгутова (Попелугтова, Тимофіївка), с., Одеський пов. – 1052, 1053  
Папушин, яр, Херсонський пов. – 13  
Паралуца, яр, Новоодеська вол., Херс. пов. – 957, 1052, 1053  
Парамівка (Паранівка), с., Богопільський пов. – 7  
Паранівка (Парамівка), с., Балтійський пов. – 951  
Парасківка, хут., Катеринославський пов. – 1653  
Парасковіївка, с., Катеринославський пов. – 15  
Парасковіївка, н.п., Грушівська вол., Херсонський пов. – 954, 2113, 2264, 2265  
Парасковіївка (Дуніна, Три Хати), н.п., Ананьїв. пов. – 965  
Паретівка (Дудкина, Дудчине, Перетівка), н.п., Качкарівська вол., Херсонський пов. – 1055  
Паризької Комуни сільгоспколективу, земля, Чаплинський р-н, Херсонський окр. – 2459  
Паркалабова, н.п., Єлисаветградський пов. – 952  
Паркани (Болгарська), болг. кол. Тираспольський пов. – 958, 966, 967, 968, 1023, 1024, 1026  
Паркани, пристань, Тираспольський пов. – 920-923  
Паркани, ур., Тираспольський пов. – 10  
Парканівка, н.п., Росіянівська вол., Тирасп. пов. – 955, 1023  
Паркано-Гернівська, земська дача, Тирасп. пов. – 1023  
Парканська, вол., Тирасп. пов. – 920-942, 969-991, 1023  
Парканські, хут., Тираспольський пов. – 958, 1023, 1035  
Пароплавні, пристань, м. Берислав, Херс. пов. – 1119, 1120  
Парутине (Ільїнка, Ільїнське), н.п., Одеський пов. – 967, 1052, 1053, 1054  
Парютин, яр, біля н.п. Ільїнське, Херсонський пов. – 966  
Пасад, н.п., Подільська губ. – 950  
Пасвентська, митна застава, Юрбурзький округ – 1  
Пасицьєвська, вол., Ананьївський пов. – 920-942, 969-991  
Пасічна, бал., Олександрійський пов. – 948  
Пасічникова, бал., Кам'янська вол., Херс. пов. – 1523, 1524  
Паскине (Вербова Лоза, Вербове), н.п., Олександр. пов. – 948  
Пассекова, хут., Ананьївський пов. – 956  
Пастернакової (Постерначкин, Постирничкин), хут., Одбівасилівська вол., Херс. пов. – 1052, 1053  
Пастирське н.п., Київська губ. – 943  
Пастирський, хут., Київська губ. – 943  
Пасункове, пошт. ст., Херсонський пов. – 13  
Пасчихи, хут., Одбівасилівська вол., Херс. пов. – 1260  
Паська, хут., Одбівасилівська вол., Херс. пов. – 1260  
Паточине (Косюрівка, Косюрине, Паточне), с., Херсонський пов. – 1229  
Паточне (Косюрівка, Косюрине, Паточине), н.п., Одеський пов. – 957, 1052, 1053  
Патратівка, н.п., Понятівська вол., Тирасп. пов. – 1023  
Патрина (Микільське), н.п., Олександрійський пов. – 947  
Патрина (Хвоцевате, Хоцеватка), н.п., Єлисавет. пов. – 948  
Паульсталь (Новолизоватівка), н.п., Петровірівська вол., Тираспольський пов. – 1023  
Пахметєве, пустище, Одбівасилів. вол., Херсон. пов. – 1918  
Пацехи, хут., Дніпровський пов. – 604  
Пацканів, хут., Подільська губ. – 950  
Пацюкова, мог., Великоолександрів. вол., Херс. пов. – 1096  
Пашина, с., Херсонський пов. – 4  
Пашківка, н.п., Тираспольський пов. – 953, 966, 1025  
Пашенка М., хут., Качкарів. вол., Херс. пов. – 1052, 1053  
Пеза, р. – 1  
Пейзерн, н.п. – 1  
Пейзернська, митниця, Олександрівський митний округ – 1  
Пейчеве (Семенопіль), н.п., Малігонів. вол., Тирасп. пов. – 955  
Пелагіївка, пустище, Дніпровський пов. – 339, 340, 510, 511, 621, 690, 762, 763, 813  
Пелагіївка, хут., Єлисаветградський пов. – 1052, 1053  
Пелагіїни, хут., Ананьївський пов. – 965  
Пелігіївка, н.п., Ананьївський пов. – 953  
Пеліямпіль (Полямпіль), н.п., Подільська губ. – 950  
Пелючиха, ур., Дніпровський пов. – 273  
Пенза, губ. м. – 1  
Пеплувська, митна застава, Олександрівський митний округ – 1  
Пера, бал., Тираспольський пов. – 955  
Перебийківський, митний переходний пункт, Скулянський митний округ – 1  
Перебийна, р., бас. р. Дніпро, Херсонський пов. – 5, 6, 21, 2293, 2298, 2391, 2456 зв., 2457  
Перевал, р. бас. р. Дніпро, Дніпровський пов. – 160, 1725, 1727  
Перевальна, бал., Калужька вол., Херс. пов. – 1438, 1776, 1997  
Перевальний, хут., Калужька вол., Херсонський пов. – 1052, 1053, 1997-2002  
Перевита (Перерита, Перерите), н.п., Тирасп. пов. – 1024  
Перевізка (Перевізьке), н.п., Катеринослав. пов. – 1054  
Перевізні, хутори, Катеринославський пов. – 1052, 1053  
Перевізьке (Перевізка), с., Катеринославський пов. – 1725, 2113, 2264, 2265  
Переводчикове (Миронове), н.п., Олександр. пов. – 944  
Перевозне, оз., бас. р. Дніпро, Херсонський пов. – 954  
Переволока, гирло, бас. р. Дніпро, біля м. Олешки, Дніпровський пов. – 603  
Переволока, оз., бас. р. Дніпро, Херсонський пов. – 954  
Переволочанське, оз., Мелітопольський пов. – 905  
Переволоч, ерик, бас. р. Дністер, Тираспол. пов. – 958  
Перегони, н.п., Київська губ. – 943  
Перегонівка (Нерягонівка), н.п., Єлисаветград. пов. – 946  
Перегуди (Грузинівка), хут., Понятів. вол., Тирасп. пов. – 1023  
Передерищенка, хут., Одбівас. вол., Херсон. пов. – 1260  
Передмістя, н.п., Єлисаветградський пов. – 951  
Перейма, с., Ольгопільський пов. – 9, 950  
Перекоп, м., Перекопський пов. – 17, 42-45, 49-51, 68, 71, 78, 87-89, 113, 115, 116, 125, 126, 153, 154, 157, 161-163, 167, 168, 174, 175, 194-196, 221, 250, 252, 254, 255, 261, 264, 285, 304, 327, 347, 400, 407, 421, 433, 503, 504, 533, 537, 539, 581, 604-606, 608-610, 692, 700, 701, 753-755, 768, 774, 776, 781, 782, 786, 787, 801, 847, 849, 850, 857-859, 874, 883, 885, 891-894, 902, 905, 906, 913, 993, 1121, 2459, 2460  
Перекопська, заг., Дніпровський пов. – 63, 2459  
Перекопський, пов., Таврійська губ. – 15-18, 21-23, 63, 221, 250, 433, 442, 539, 680, 883, 916, 2459  
Перекопський (Успенське та ін. н.п.), степ, дача ген. меж, Дніпровський повіт – 68, 130, 131, 252, 256, 306, 404, 422, 482, 518, 538, 540, 545, 774-788, 794, 827, 1448, 2447  
Перекопський Успенський, степ, Дніпровський пов. – 404  
Перекопські, солончаки, Дніпровський пов. – 167  
Перекрестова (Жалована), н.п., Єлисаветград. пов. – 952  
Перекрестова (Козлівка, Ней-Ельзас), н.п., Тирасп. пов. – 956  
Перельот(ти), н.п., Тираспол., Ананьїв. пов. – 953, 966, 1025

Перемога Революції, колективного сільського господарства, радгоспу, земля, Кахов. р-н, Херсон. окр. – 2459, 2460  
 Перепелицин Пригулок, хут., земля м. Херсон, Херсонський пов. – 1052, 1053  
 Перепелиця, колодязь, Одеський пов. – 957  
 Переплетківка (Перепетківка, Переплетківка, Переплеткове, Секретарівка Перша), н.п., Тираспольський пов. – 955  
 Переплетківка (Перепетківка, Переплетківка, Переплеткове, Секретарівка Перша), н.п., Тирасп. пов. – 1026, 1031  
 Переплетківка, (Перепетківка, Переплетківка, Переплеткове, Секретарівка Перша), н.п., Тираспольський пов. – 966  
 Переплеткове (Перепетківка, Переплетківка, Переплетківка, Секретарівка Перша), н.п., Тираспольський пов. – 1023  
 Перепльотчикова, пустище, Одбодовасилівська вол., Херс. пов. – 19, 20, 27, 32, 33, 1278, 1484, 1485, 1662  
 Перерви, хут., Дніпровський пов. – 610  
 Перерита(те) (Перевита), н.п., Лунгівська вол., Тираспольський пов. – 966, 1023, 1040  
 Перерите, пристань, Тираспольський пов. – 920-923  
 Перерізна, лощина, Дніпровський пов. – 329  
 Перерубаний, яр, Олександрійський пов. – 948  
 Пересажене (Домаха, Пересаївка), с., Гур'ївська вол., Херсонський пов. – 1774  
 Пересаївка (Домаха, Пересажене), н.п., Гур'ївська вол., Херсонський пов. – 13, 957, 966, 1026, 1052-1055, 1204, 1210, 1510, 1774, 2216-2219  
 Пересвіт (Казначєв, Пересвітів), хут, Михайлівська вол., Херсонський пов. – 1054  
 Пересвітів (Казначєв, Пересвіт), хут, Михайлівська вол., Херсонський пов. – 954, 1072  
 Пересип, пристань, Одеський пов. – 959  
 Перетівка, Дудчине теж, дача ген. меж., Качкарівська вол., Херсонський пов. – 1399, 1400  
 Перетівка, с., біля с. Новокам'янка, Качкарівська вол., Херсонський пов. – 2459  
 Перетівка (Дудчине, Дудчина, Паретівка), с., біля р. Дніпро, Качкарівська вол., Херсонський пов. – 966, 1052-1054, 1080, 1321, 1382, 1396-1398, 1444-1498, 1525-1531, 1586, 1596, 1634, 1639-1641, 1775, 1805-1808, 1810, 1811, 1852, 1876, 1951, 1955-1959, 1969-1972, 2003-2007, 2060, 2066, 2068-2072, 2189, 2341  
 Перетяпкина, хут., Дніпровський пов. – 605  
 Перехрестівка, н.п., Олександрійський пов. – 944, 1015  
 Перехрестівка, н.п., біля н.п. Глинське, Олександр. пов. – 966  
 Перехрестівка (Христофорівка), н.п. Олександр. пов. – 948  
 Перехрестове, ст., Півд.-Зах. заліз., Тираспольський пов., – 920, 921, 922, 923, 1023  
 Перешонський, хут., Ананьївський пов. – 953  
 Перешори (Гонората), н.п., Подільська губ. – 953  
 Перешори (Ексапоритівка, Кістельниця, Костельниця, Перушор), н.п., Новопетрівська вол., Тираспольський пов. – 1023, 1026  
 Перешори (Перушор), н.п., Тирасп., Ананьїв. пов. – 953, 1023  
 Переяславе (Новософіївка, Переяслівка, Переяслове, Софіївка, Шалгинове), с., Одбодовасилівська вол., Херсонський пов. – 960, 1052, 1053, 1910, 1923  
 Переяслівка (Новософіївка, Переяславе, Переяслове, Софіївка, Шалгинове), с., Одбодовасилівська вол., Херс.пов. – 1054  
 Переяслове (Новософіївка, Переяславе, Переяслівка, Софіївка, Шалгинове), с., Одбодовасилівська вол., Херс.пов. – 1455, 1911, 2045  
 Перизна, с., Ольгопільський пов. – 9  
 Перлівка (Каратаєва, Перліївка), Єлисаветград. пов. – 947  
 Перліївка (Каратєва, Перліївка), н.п., Ольвіопол. пов. – 966  
 Пермь, губ. м. – 1  
 Пернівська, митниця, Ризьський митний округ – 1  
 Пернов, порт – 1  
 Перова (Ганнівка), н.п., Одеський. – 956  
 Пер, яр, Тираспольський пов. – 1024  
 Персія, держава – 1  
 Перстенів, хут., Новопетрівська вол., Тирасп.пов. – 1023  
 Перушор (Катеринівка), н.п., Тираспольський пов. – 1039  
 Перушор (Ексапоритівка, Кістельниця, Костельниця, Перешори), н.п., Тирасп. пов., 955, 966, 1033, 1034  
 Перушор (Перешори), н.п., Тираспольський пов. – 966, 1025  
 Перша жіноча гімназія, м. Херсон – 2293  
 Перша Матроська, вул., м. Херсон – 2293  
 Перша Солдатська, вул., м. Херсон – 2293  
 Перша Форштадтська, вул., м. Херсон – 2291, 2293, 2295  
 Перший, стан, Херсонський пов. – 2195  
 Першого Бузьського уланського полку, земля, Володимирівська вол., Херс. пов. – 1212, 1285, 1433, 1435  
 Першого Українського уланського полку військових поселень, земля, Єлисаветградський пов. – 1000  
 Першокостянтинівка (Малий Чокрак), с., Дніпр.пов. – 196, 849  
 Першокостянтинівська вол., Дніпровський пов. – 229, 230, 231, 280, 2451  
 Першоприморське, дача, Дніпровський пов. – 665, 666  
 Першоприморське (Бестер, Бестери, Бихтер, Катеринівка), с., Дніпровський пов. – 51, 329, 485-487, 625-675, 721, 861  
 Першоприморське, земля сільгоспколективу, Голопристанський р-н, Херсонський окр. – 2459  
 Петеньки, хут., Дніпровський пов. – 304  
 Петерсталь, кол., Тирасп. пов. – 963, 966, 968, 1026-1028  
 Петерсталь (Вікторівка, Вікторове), с., Одбодовасилівська вол., Херсонський пов. – 1455  
 Петків, хут., Одбодовасилівська вол., Херс. пов. – 1052, 1053  
 Петра і Павла, церква, с. Балацьке, Херс. пов. – 2306  
 Петра і Павла, церква, с. Омиллове, Херс. пов. – 1080  
 Петраківка (Петриківка), н.п., Єлисаветгр. пов. – 946  
 Петранівка (Петринівка), н.п., Ольвіоп. пов. – 952  
 Петратівка (Олександрівка), н.п., Тираспол. пов. – 958  
 Петренка О., фруктовий сад, земля м. Херсон, Херсонський пов. – 1267  
 Петриківка (Петраківка), с., Катеринопільський пов. – 8  
 Петриківка, н.п., біля н.п. Оситняжка, Єлисаветград. пов. – 966  
 Петриківка (Нова Прага), н.п., Олександрійський пов. – 948, 966, 1830  
 Петринівка (Воронова, Петрівка), н.п., Єлисаветгр. пов. – 952  
 Петринівка (Петранівка), н.п., Ольвіопольський пов. – 966  
 Петрищевих (Мар'ївка), с., Богопільський пов. – 7  
 Петрівка, дача, Дніпровський пов. – 99  
 Петрівка, дача ген. меж., Херсонський пов. – 2010  
 Петрівка (Вечірня), ек., Дніпровський пов. – 556  
 Петрівка, с., біля н.п., Костомарівка, Херсонський пов. – 32, 33, 36-38, 966  
 Петрівка, с., Мелітопольський пов. – 907  
 Петрівка, н.п., Єлисаветградський пов. – 947  
 Петрівка, н.п., біля н.п. Корбівка, Олександр. пов. – 948  
 Петрівка, н.п., біля н.п. Луб'янка, Ананьївський пов. – 957  
 Петрівка, н.п., біля н.п. Глинське, Олександр.пов. – 966  
 Петрівка, н.п., біля н.п., Братське, Ольвіопол. пов. – 966  
 Петрівка, н.п., біля н.п. Миколаївка, Ольвіопол.пов. – 966  
 Петрівка, н.п., Тираспольський пов. – 1026  
 Петрівка, сел., Чаплинський р-н, Херсонський окр. – 2459  
 Петрівка (Булличева), н.п., Єлисаветград. пов. – 947, 966  
 Петрівка (Вечірне, Другоприморське, Петрівське), с., Дніпровський пов. – 556, 2459  
 Петрівка (Гамбурова), н.п., Ананьївський пов. – 953  
 Петрівка (Заваданка, Завадівка, Завадовське, Заводівка, Петрівське), н.п., Ананьїв.пов. – 956, 1023, 2429, 2444  
 Петрівка (Кодимка), н.п., Єлисаветградський пов. – 951  
 Петрівка (Корнетівка, Петровичі), н.п., Тирасп. пов.– 966, 1025  
 Петрівка (Кандиби, Корніїве, Корніївка), н.п., Ананьївський пов. – 956, 967, 1023  
 Петрівка (Лисянкова, Петрівське), н.п., Одеський пов. – 956  
 Петрівка (Ляхова), н.п., Ольвіопол.,Єлисаветгр. пов. – 947, 966  
 Петрівка (Новопетрівка), с., Любомир. вол., Херс.пов. – 1877  
 Петрівка (Воронова, Петринівка), н.п., Ольвіопол.пов.,– 966  
 Петрівка (Петрівське, Солониha), н.п., Херс. пов. – 966  
 Петрівка (Петрове), н.п., біля н.п. Знам'янка, Єлисаветградський пов. – 966  
 Петрівка (Петрове), н.п., Єлисаветградський пов. – 966  
 Петрівка (Петрове), н.п., Малігонів. вол., Тирасп.пов. – 1023  
 Петрівка (Петрове), с., Широкивська вол., Херс. пов. – 966  
 Петрівка (Циганівка), н.п., Олександрійський пов. – 944  
 Петрівка (Шишкіна), н.п., Ананьївський пов. – 953  
 Петрівка (Шмита), н.п., Єлисаветградський пов. – 947, 966  
 Петрівка, хут., Новобузьська вол., Херс. пов. – 1052, 1053  
 Петрівка (Варварівський), хут., Одеський пов. – 957  
 Петрівська, вол., Ананьївський пов. – 920-941, 969-991  
 Петрівська, вол., Одеський пов. – 920-942, 969-991  
 Петрівська, вол., Олександрійський пов. – 920-942, 969-991  
 Петрівське, с., Катеринославський пов. – 15

Петрівське, н.п., Верхньодніпровський пов. – 1054  
 Петрівське, н.п., Херсонський пов. – 1050  
 Петрівське (Вечірне, Другоприморське, Петрівка), с., Дніпровський пов. – 51, 176  
 Петрівське (Завадаванка, Завадівка, Завадовське, Заводівка, Петрівка), н.п., Херсонський пов. – 966, 1875  
 Петрівське, с., Катеринославський пов. – 1052, 1053  
 Петрівське, с., Верхньодніпровський пов. – 1617  
 Петрівське, сел., Гур'ївська вол., Херс. пов. – 1052, 1053, 2009  
 Петрівське (Григорівка, Григорівське), с., Володимирівська вол., Херсонський пов. – 1052, 1053  
 Петрівське (Ляхове, Олександрівка), н.п., Тирасп. пов. – 955  
 Петрівське (Лисянкова, Петрівка), с., Херс. пов. – 1318  
 Петрівське (Петрівка, Солониха), н.п., Одеський пов. – 957, 967, 1050, 1052-1054, 1229, 1272, 1607, 2250  
 Петрівське (Чурюк), с., Дніпровський пов. – 51, 68  
 Петрова, бал., Одеський пов. – 957  
 Петрова (Вершинопілля), н.п., Олександр. пов. – 948  
 Петрова (Кодимка), н.п., Ананьївський пов. – 965  
 Петрова (Петрове, Стойкова), н.п., Єлисаветград. пов. – 947  
 Петрова Дол., н.п., Верхньодніпровський пов. – 1054  
 Петрове, н.п., біля н.п. Чечелівка, Олександр. пов. – 966, 967  
 Петрове, с., Любомирська вол., Херсонський пов. – 2426  
 Петрове (Петрівка), с., Широківська вол., Херсонський пов. – 1488, 1489, 1758  
 Петрове (Петрівка), н.п., Єлисаветградський пов. – 948  
 Петрове (Петрівка), н.п., Тираспольський пов. – 955  
 Петрове (Петрова, Стойкова), н.п., Єлисаветград. пов. – 966  
 Петрове Загір'я (Мале Озерище), н.п., Олександр. пов. – 949  
 Петрови, хут., Ананьївський пов. – 956  
 Петровисунські, хут., Володимирівська вол., Херсонський пов. – 1052, 1053  
 Петровичі (Корнетівка, Петрівка), н.п., Ананьїв. пов. – 953  
 Петровірівка (Поплавське), н.п., Тирасп. пов. – 956, 967, 1023  
 Петровірівська, вол., Тирасп. пов. – 920-942, 969-991, 1023  
 Петровірівська, земська дача, Тираспольський пов. – 1023  
 Петровські, солончаки, Дніпровський пов. – 167, 168  
 Петровського ім., машино-тракторне товариство, Херсонський р-н, Херсонський окр. – 2465  
 Петровського, хут., Володимирів. вол., Херс. пов. – 1052, 1053  
 Петровського (Клементинівка), н.п., Тираспол. пов. – 955  
 Петровського (Костянтинівка), н.п., Олександр. пов. – 945  
 Петровської (Данилівка, Освятинського, Осегинське), хут., Тираспольський пов. – 956  
 Петроградське, сел., Мелітопольський пов. – 2459  
 Петровського, сел., Снігурівський р-н, Херс. окр. – 2462  
 Петровського, ставок, Снігурівський р-н, Херсонс. окр. – 2462  
 Петрогардівка (Полошка, Савичева), н.п., Ананьївський пов. – 965  
 Петроєвдокіїв, хут., Понятівська вол., Тирасп. пов. – 1023  
 Петроєвдокіївка (Храброве), н.п., Понятівська вол., Тираспольський пов. – 958, 1023  
 Петрозаводськ, губ. м. – 1  
 Петроіванівка, н.п., Олександрійський пов. – 944  
 Петромар'ївка (Синичине), Тираспольський пов. – 1023  
 Петроолександрівка, н.п., Михайлів. вол., Херс. пов. – 1056  
 Петроострів, н.п., Ольвіопол., Єлисаветгр. пов. – 946, 966, 967  
 Петропавлівка, дача ген. меж., Єлисаветград. пов. – 1004  
 Петропавлівка, н.п., Єлисаветградський пов. – 952  
 Петропавлівка, н.п., біля н.п. Мала Вись, Єлисаветгр. пов. – 966  
 Петропавлівка, н.п., Ананьївський пов., Ольвіопол. пов. – 994  
 Петропавлівка, н.п., Єлисаветградський пов. – 1004  
 Петропавлівка, н.п., Снігурівська р-н, Херс. окр. – 2459  
 Петропавлівка, с., Великоолександрівська вол., Херсонський пов., Качакарівський р-н, Херсонський окр. – 1052, 1053, 2186, 2188, 2459  
 Петропавлівка, сел., Володимирівська вол., Херсонський пов., – 1052, 1053, 1383, 1384  
 Петропавлівка, сел., Горностаївський р-н, Херс. окр. – 2459  
 Петропавлівка, н.п., Чаплинський р-н, Херс. окр. – 2459  
 Петропавлівка (Шусева), н.п., Богопільський, Ананьївський пов. – 7, 965  
 Петропавлівська, церква, с. Омиліве, Качкарівська вол., Херсонський пов. – 1451-1453, 1505, 1506, 1543, 1581-1583, 1973, 2029, 2052, 2123, 2208, 2209  
 Петропавлівська, церква, с. Петрівське, Херс. пов. – 1607, 2250  
 Петропавлівська, церква, с. Ряснопіль, Херс. пов. – 1211, 1393  
 Петропавлівський, хут., Балацків. вол., Херс. пов. – 1052, 1053  
 Петропіль (Мишенкова), н.п., Захар'ївська вол., Тираспольський пов. – 955, 966, 1023  
 Петрошевської, хут., Єлисаветградський пов. – 951  
 Петрушине С., с., Катеринославський пов. – 15  
 Петрушівка, н.п., Михайлів. вол., Херс. пов. – 954, 1052, 1053  
 Петрушкина, лощина, Дніпровський пов. – 200  
 Пецівка, земська дача, Олександрійський пов. – 1015  
 Печальне, н.п., Ольгопільський пов. – 9  
 Печена, р., Єлисаветградський пов. – 952  
 Печене (Федорівка), н.п., Ольвіопольський пов. – 952  
 Печений, яр, біля н.п. Рівне, Ольвіопольський пов. – 966  
 Печерна, бал., Тягинська вол., Херс. пов. – 1338, 1454, 1457, 1465, 1474, 1477, 1479, 1480, 1482, 1703, 2208, 2257, 2260  
 Печи, хут., Любомирська вол., Херсонський пов. – 1052, 1053  
 Печора, р. – 1  
 Пивоварича, хут., Тираспольський пов. – 956  
 Пивоваричева (Новопетрівка, Новопивоварівка), н.п., Тираспольський пов. – 956  
 Пивоварня, хут., Золотобалків. вол., Херс. пов. – 1052, 1053  
 Пигідена, хут., Великоолександрівська вол., Херс. пов. – 1707  
 Пижа, хут., Кисляківська вол., Херс. пов. – 1052, 1053  
 Пикина, хут., Херсонський пов. – 1052, 1053  
 Пикин, хут., Олександрійський пов. – 943  
 Пиленка, трактир, Дніпровський пов. – 72  
 Пилинка, хут., Дніпровський пов. – 164, 610  
 Пилипів, хут., Київська губ. – 943  
 Пилипівка, с., Єлисаветградський пов. – 1879  
 Пилипонівка, передмістя н.п. Бершадь, Поділ. губ. – 950  
 Пильчина, мог., Херсонський пов. – 960  
 Пина, р. – 1  
 Пилипівка, н.п., Олександрійський пов. – 948  
 Пироцька, каз.-обр. діл., Дніпровський пов. – 517  
 Писарева (Ольгівська), ек., Херсонський пов. – 1052, 1053  
 Писарівка, с., Ольгопільський пов. – 9  
 Писарівка, н.п., Олександрійський пов. – 943  
 Писарівка, н.п., Олександрійський пов. – 944, 966, 1051  
 Писарівка, н.п., біля н.п. Покровське, Єлисаветград. пов. – 966  
 Писарівка, р., Олександрійський пов. – 948  
 Писарівська, лісова дача, Бериславський р-н, Херс. окр. – 2460  
 Писарівське, оз., Тираспольський пов. – 962  
 Писарський, лим., бас. р. Дністр, Тирасп. пов. – 1028  
 Пискорського, ек., Новобуз. вол., Херс. пов. – 1052, 1053  
 Пискорської, хут., Новобузська вол., Херс. пов. – 1052, 1053  
 Писмичівське, с., Катеринославський пов. – 15  
 Письменна, бал., Любомирська вол., Херсонський пов. – 1619, 1622, 1984, 1985  
 Пишчевичеве (Скалева, Скалевате), н.п., Олександр. пов. – 944  
 Пишевське, каз.-обр. стаття, Троїцько-Сафонівська вол., Херсонський пов. – 1893  
 Південна Двина, р. – 1  
 Південний (Соколик), хут., Великоолександрівська вол., Херсонський пов. – 1052, 1053  
 Південний Буг (Буг, Бух), р. – 1, 4  
 Південний Донець, р. – 1  
 Південного гірничнопромислового товариства, копальня, Криворізька вол., Херсонський пов. – 1052, 1053  
 Півнева (Широка), бал., Микіл. вол., Херс. пов. – 960, 1739  
 Північний, океан – 1  
 Північні Каїри (Князь-Григорівка, Панські Каїри), с., Дніпровський пов. – 1052, 1053, 1054  
 Підвисоке, н.п., Єлисаветградський пов. – 946  
 Підгір'я (Підгури), с., Богопільський пов. – 7  
 Підгородне, н.п., Подільська губ. – 951  
 Підграбівська, митна застава, Калишський митний округ – 1  
 Підгури (Підгір'я), н.п., Єлисаветградський пов. – 951  
 Підгуриївка (Макіївка), н.п., Ананьївський пов. – 965  
 Підгурський, н.п., Єлисаветградський пов. – 951  
 Підгурського (Нововоскресенське), н.п., Ананьїв. пов. – 965  
 Під, сел., Олешківський р-н, Херсонський окр. – 2459  
 Піддубів, яр, біля н.п. Костянтинівка, Олександр. пов. – 1015  
 Піддніна, о., бас. р. Дніпро, Олександрійський пов. – 944  
 Піддніна, р., бас. р. Дніпро, Олександрійський пов. – 944  
 Підкова, оз., бас. р. Дністер, Тираспольський пов. – 958  
 Підкова, оз., бас. р. Дніпро, Херсонський пов. – 2380  
 Підковирівка, пустище, п-ів Чонгар – 418, 419, 676, 813  
 Підколіни, хут., Тираспольський пов. – 955, 1023

Підкотне, оз., бас. р. Дніпро, Херсонський пов. – 1508, 1509  
 Підлужський, прикордонний переходний пункт, Калишський митний округ – 1  
 Підліска, с., Ольгопільський пов. – 9  
 Підмайданська, митна застава, Завихостський митн. окр. – 1  
 Підмогільне (Зацепівка, Могильне), н.п., Єлисавет.пов. – 947  
 Підпільна, зат., Олександрійський пов. – 1017  
 Підпільна (Підпільна), р., бас. р. Дніпро, Херсонський пов. – 3, 21-23, 30, 954, 960, 1080, 1129, 1295, 1296, 1378, 1379, 1382, 1446, 1447, 1533-1535, 1543, 1594-1596, 1727, 1737, 1775, 1799, 1973, 2003, 2123, 2380, 2391, 2392  
 Підпільна (Підпільна), р., бас. р. Дніпро, Херсон. пов. – 1725  
 Підставний, хут., Новоронцовська вол., Херс.пов. – 1052, 1053  
 Підстепна, плавні, Козацька вол., Херсонський пов. – 1220  
 Підстепне, оз., бас. р. Дніпро, Херсонський пов. – 954  
 Підстепне, с., Олешківський р-н, Херсонський окр. – 2459  
 Підстепний, лим., Дніпровський пов. – 91  
 Підшивайлів (Подшивайленка), хут., Херс. пов. – 1223  
 Пікетна, мог., земля кол. Львова, Херсон. пов. – 1684  
 Пікінерів, трактир, Одбодовасилівська вол., Херс.пов. – 13  
 Пікінерів (Пікінерський Трактир, Пікінерський, Пікінерний Трактир, Соколики), хут., Херсонський пов. – 1052, 1053  
 Пікінерний Трактир (Пікінерів, Пікінерський, Пікінерський Трактир, Соколики), хут., Херсонський пов. – 2011, 2083, 2084, 2086, 2087, 2093  
 Пікінерський (Пікінерів, Пікінерний Трактир, Пікінерський Трактир, Соколики), хут., Херсонський пов. – 1581, 2213  
 Пікінерський Трактир (Пікінерів, Пікінерний Трактир, Пікінерський, Соколики), хут., Одбодовасилівська вол., Херсонський пов. – 1189-1192, 2210, 2212, 2213  
 Пікінерський, яр, Херсонський пов. – 1067, 1068  
 Пікінерського Трактиру, діл., земля кол. Велика Сейдеминуха, Херс.пов. – 1061  
 Пікмана, хут., Полтавська вол., Херсонський пов. – 1052, 1053  
 Пінега, р. – 1  
 Піотровський, прикордонний переходний пункт, Олександрівський митний округ – 1  
 Піски (Пісок), н.п., біля н.п. Єфінгар, Балацківська вол., Херсонський пов. – 957, 966, 1052-1055, 1058, 1433, 2304(зв), 2305, 2307, 2421, 2422  
 Піскувата, протока, бас. р. Дніпро, Качкарівська вол., Херсонський пов. – 1973  
 Піскувате, оз., бас. р. Дніпро, Катеринославський пов. – 39  
 Піскувате, оз., бас. р. Дніпро, Дніпровський пов. – 262, 954  
 Піскувате, оз., біля р. Обиток, бас. р. Дніпро, Дніпровський пов. – 160  
 Піскувате, оз., біля р. Омельниха бас. р. Дніпро, Дніпровський пов. – 156, 157, 160  
 Піскувате, оз., бас. р. Дніпро, Качкарівська вол., Херсонський пов. – 1382, 1507, 1508, 1509, 1973, 2003, 2050  
 Піскувате, оз., бас. р. Дніпро, Старошведська вол., Херс.пов. – 2391, 2392  
 Піскуватий, уступ, бас. р. Дніпро, Херсонський пов. – 1080  
 Піскуватий, яр, Дніпровський пов. – 153  
 Пісок (Піски), с., Балацківська вол., Херс.пов. – 1413, 2304  
 Пісочне, оз., бас. р. Дніпро, кол. Шведська, Херсон.пов. – 2380  
 Піщана, бал., біля н.п. Нецаївка, Єлисаветград. пов. – 952  
 Піщане, с., Катеринославський пов. – 8, 946  
 Піщане, н.п., Подільська губ. – 950  
 Піщане, оз., бас. р. Дніпро, Качкарівська вол., Херсонський пов. – 1505-1507  
 Піщане, оз., бас. р. Дніпро, кол. Шведська Херс. пов. – 1813  
 Піщаний Бір (Піщаний Брід), н.п., Ольвіопол. пов. – 966  
 Піщаний Брід, н.п., Олександрійський пов. – 948, 966  
 Піщаний Брід (Піщаний Бір), н.п., Ольвіопольський, Єлисаветградський пов. – 951, 952, 967  
 Піщаний Брід (Вікторівка), с., Богопільський, Ольвіопольський, Ананьївський пов. – 7, 965, 966  
 Піщаний, о., Мелітопольський пов. – 897, 899  
 Піщаний, струмок, Єлисаветградський пов. – 951  
 Піщаний, яр, Олександрійський пов. – 944  
 Піщаний Перевал, оз., бас. р. Дніпро, Дніпров. пов. – 153, 156  
 Піщанка (Катеринопіль), Олександрійський пов. – 944  
 Піщанка (Тернова Балка), н.п., Єлисаветград. пов. – 952  
 Піщанобрідська, вол., Єлисаветгр. пов. – 920-927, 942, 969-991  
 Плавата, зат., бас. р. Дніпро, Білозер. вол., Херсон. пов. – 1533  
 Плавенна, діл. маєтку Скадовських, Херсонський пов. – 1154  
 Плавні, м. Берислав, бас. р. Дніпро, Херсон. пов. – 1119, 1120  
 Плавчичіве, н.п., Єлисаветградський пов. – 946  
 Плавувате, оз., бас. р. Дніпро, Херсонський пов. – 2293  
 Плантація, хут., Херсонський пов. – 1052, 1053  
 Пластунка, р., бас. р. Дніпро, земля м. Херсон, Херс.пов. – 2299  
 Платонівка, с., Маріупольський пов. – 40  
 Платонівка, н.п., Новопетрів. вол., Тирасп. пов. – 955, 1023  
 Платонівка, н.п., Тираспольський пов. – 956, 1023  
 Платонівка, хут., Захар'ївська вол., Тирасп.пов. – 1023  
 Платонівка (Бранкевича), н.п., Херсонський пов. – 956  
 Платоновичка (Красногірка), н.п., Одес. пов. – 959  
 Плахотіної(Демишкант), хут., Євгенів.вол., Тирасп.пов. – 1023  
 Плахтійівка, с., Катеринославський пов. – 15  
 Плацдарова, хут., Одеський пов. – 959  
 Племінник, бал., Херсонський пов. – 956  
 Пленківка, мог., Олександрійський пов. – 945  
 Плескачівка, н.п., Олександрійський пов. – 943  
 Плетенева, хут., Ананьївський. – 957  
 Плетений Ташлик, ст., Півд.-Захі. зал., Єлисаветградський пов. – 920-923  
 Плетений Ташлик, н.п., Єлисаветград. пов. – 947, 966, 1000  
 Плетений Ташлик, р., Єлисавет.пов. – 947, 952, 1000  
 Плетеноташлицька, вол., Єлисаветгр. пов. – 920-942, 969-991  
 Плетнева (Веселий Кут), н.п., Єлисаветград. пов. – 952  
 Плехана, хут., Дніпровський пов. – 606  
 Плехоткина, хут., Любомирська вол., Херсонський пов. – 1052, 1053  
 Плешкова, бал., Ананьївський пов. – 953  
 Плещесве, пустище, Миколаївська Друга вол., Херсонський пов. – 1057, 2021  
 Пливне, оз., бас. р. Дніпро, Козацька вол., Херсонський пов. – 1581, 1582, 1583  
 Плоска, бал., Олександрійський пов. – 948  
 Плоска, каз.-обр. стаття, Олександрійський пов. – 1016  
 Плоска, мог., земля кол. Новоберислав, Херсонський пов. – 1834, 1835, 1836  
 Плоска Єя, р., Таврійська обл. – 11, 12  
 Плоска Розкопана, мог., земля кол. Львова, Херсонський пов. – 1684, 1685  
 Плоске (Плоски), с., Богопільський пов. – 7  
 Плоске, с., Катеринославський пов. – 15  
 Плоске, н.п., Подільська губ. – 950  
 Плоске, н.п., Тираспольський пов. – 955, 967, 1023  
 Плоске, н.п., Олександрійський пов. – 966, 1015  
 Плоске, н.п., біля н.п. Аджиголь, Херсон. пов. – 1069, 1070  
 Плоске (Миколаївка), н.п., Тираспольський, Ананьївський пов. – 953, 1023, 1025  
 Плоске, оз., бас. р. Дністер, Тираспольський пов. – 10  
 Плоске, оз., бас. р. Дністер, Тираспольський пов. – 958  
 Плоске, оз., бас. р. Дніпро, біля н.п. Мар'янівка, Херсонський пов. – 1727  
 Плоске, оз., бас. р. Дніпро, Старошведська вол., Херсонський пов. – 961, 2380, 2391  
 Плоский, лим., бас. р. Дніпро, Херсонський пов. – 961  
 Плоски (Плоске), н.п., Єлисаветградський пов. – 946  
 Плоский, уступ, бас. р. Дніпро, Золотобалківська вол., Херсонський пов. – 2337, 2338  
 Плосківська, вол., Тирасп. пов. – 920-942, 969-991, 1023  
 Плосківська, земська дача, Тираспольський пов. – 1023  
 Плосківський (Бичок), хут., Плосківська вол., Тираспольський пов. – 958, 1023  
 Плоскі, озера, бас. р. Дніпро, Дніпровський пов. – 160  
 Плоскувате, оз., бас. р. Дніпро, Старош.вол., Херс.пов. – 2392  
 Плоскуватий, лим., бас. р. Дніпро, Дніпровський пов. – 89  
 Плоскуна, хут., Малігонівська вол., Тирасп. пов. – 1023  
 Плоське, слобода, Тираспольський пов. – 955  
 Плотинор, колодязь, Тираспольський пов. – 1024  
 Плотниківва (Плотникове, Плотницьке), н.п., Олександрійський пов. – 945, 966, 1015  
 Плотницької (Обижене), н.п., Єлисаветградський пов. – 952  
 Плоцьк, губ. м. – 1  
 Пляківка, н.п., Олександрійський пов. – 943  
 Повітова земська управа, м. Херсон – 2293  
 Повітове військової повинності присутствіє, м. Херсон – 2293  
 Погони, мог., Великоолександрівська вол., Херс. пов. – 1097  
 Погоніва, бал., Єлисаветградський пов. – 951

Погорелицьке, товариство селян, Дніпровський пов. – 717  
 Погоріле, н.п., Олександрійський пов. – 943  
 Погоріле, оз. бас. р. Дніпро, Херсонський пов. – 960  
 Погорілецький, хут., Петровірівська вол., Тирасп. пов. – 1023  
 Погорілецькі, хут., Захар'ївська вол., Тирасп. пов. – 1023  
 Погорілий, о., бас. р. Дніпро, Херсонський пов. – 960  
 Погорілий, хут., Єлисаветградський пов. – 952  
 Погорілиха, ур., Дніпровський пов. – 273  
 Погорілові, хут., Херсонський пов. – 957, 1052-1054  
 Погорільський (Зубенка), хут., Вавилівська вол., Херсонський пов. – 1052, 1053  
 Погорільці, н.п., Олександрійський пов. – 944  
 Погулявський, хут., Качкарівська вол., Херс. пов. – 1052, 1053  
 Погреби, н.п., Лунгівська вол., Тираспольський пов. – 966, 1023, 1024, 1040  
 Погреби Кайтанівські, н.п., Подільська губ. – 950  
 Погрібний, хут., Олександрійський пов. – 944  
 Подаревої, хут., Привільненська вол., Херс. пов. – 1052, 1053  
 Поди-Дар, с., Михайлівська вол., Миколаївська Перша вол., Херсонський пов. – 2023-2025  
 Поди (Свистунове), заліз. ст., Широківська вол., Херсонський пов. – 1052, 1053  
 Поди, с., Дніпровський пов. – 273  
 Поди, ур., Вавилівська вол., Херсонський пов. – 1057  
 Поди, ур., Засільська вол., Херсонський пов. – 1057  
 Поди, хут., Новобузська вол., Херсонський пов. – 2022  
 Подівка (Дніпровка), с., Дніпровський пов. – 156  
 Подійма, с., Ольгопільський пов. – 9  
 Подільська, губ. – 920-942, 968, 970-991, 1023, 1040  
 Подовий, яр, Одеський пов. – 957  
 Подові, хут., Козачелагерська вол., Дніпр. пов. – 2450  
 Подові, хут., Олешківський р-н, Херсонський окр. – 2459  
 Подок, хут., Одбівасилівська вол., Херс. пов. – 1052, 1053  
 Подорожнє, н.п., Олександрійський пов. – 944  
 Подошва, оз., Херсонський пов. – 1727  
 Подшивайленка (Підшивайлів), хут., Вавилівська вол., Херсонський пов. – 1052, 1053  
 Подшивалова, хут., Балацківська вол., Херс. пов. – 1052, 1053  
 Пожарна, бал., Ананьївський пов. – 953  
 Познанка, н.п., Тираспольський пов. – 953, 966, 1025  
 Пойдунівка, район м. Берислав, Херсон. пов. – 1119, 1120  
 Покатилова (Войнівка), н.п., Єлисаветградський пов. – 947  
 Поклітарівка (Ляхова), н.п., Єлисаветградський пов. – 947  
 Поклонського (Диківка), н.п., Олександр. пов. – 948  
 Покотилове, с., м-ко, Катеринопільський пов. – 8, 946  
 Покришка, бал., Балацківська вол., Херс. пов. – 1210, 1774  
 Покришка, р., Гур'ївська вол., Херсонський пов. – 1774  
 Покрови Пресвятої Богородиці, церква, с. Каховка, Дніпровський пов. – 433  
 Покрови Пресвятої Богородиці, молитовний будинок, с. Малий Чокрак, Дніпровський пов. – 441  
 Покрови Пресвятої Богородиці, церква, м. Крюків, Олександрійський пов. – 1017  
 Покрови Пресвятої Богородиці, церква, с. Іванопетрівське, Одбівасилівська вол., Херсонський пов. – 1299, 1484, 1485, 1911, 1912  
 Покрови Пресвятої Богородиці, земля церкви, м. Станіслав – 2174  
 Покрови Пресвятої Богородиці, Старообрядницька церква, м. Херсон, Херсонський пов. – 2293  
 Покровка, с., Богопільський пов. – 7  
 Покровка, с., біля н.п. Бехтери, Дніпровський пов. – 597  
 Покровка, н.п., біля н.п. Крутоярівка, Ольвіопол. пов. – 966  
 Покровка (Бабкина), н.п., Єлисаветградський пов. – 947  
 Покровка (Бурти), н.п., Єлисаветградський пов. – 946  
 Покровка (Майорське), н.п., Ананьївський пов. – 965  
 Покровка (Джав-Киргиз, Новопокровка), с., Дніпровський пов. – 570, 800  
 Покровка (Покровське), с., Дніпровський. – 30, 1151, 1152  
 Покровка (Покровське), с., Збур'ївська вол., Дніпровський пов. – 1574, 2459  
 Покровка (Покровськ, Покровське), с., Привільнянська вол., Херсонський пов. – 1054  
 Покровськ (Покровка, Покровське), с., Привільнянська вол., Херсонський пов. – 1052-1053  
 Покровськ (Знам'янка, Копані, Копань, Покровська, Покровське, Покровський, Посад-Покровськ), посад, Херсонський пов., Херсонський р-н, Херсонський окр. – 920-923, 1052, 1053, 1224, 2321, 2328-2331, 2364-2366, 2378, 2396-2398, 2400, 2403, 2455, 2459  
 Покровськ (Цареводар, Царедарівка, Царів Дар), н.п., Херсонський р-н, Херсонський окр. – 2459  
 Покровська, бал., земля м. Херсон, Херсон. пов. – 2292  
 Покровська, вол., Дніпровський пов. – 401, 678  
 Покровська, вол., Ананьївський пов. – 920-942, 969-991  
 Покровська, вол., Олександр. пов. – 920-942, 969-991  
 Покровська (Посадопокровська), вол., Херсонський пов. – 920-942, 969-991, 1052, 1861, 1863, 2457  
 Покровська, мог., Одеський пов. – 959  
 Покровська, церква, с. Калузьке, Херсон. пов. – 2267, 2439  
 Покровська, церква, с. Широке, Херсон. пов. – 1320, 2211  
 Покровська, церква, с. Привільне, Херс. пов. – 1187, 1188  
 Покровська, церква, с. Чалбаси, Дніпр. пов. – 307-309  
 Покровське, с., біля с. Павлове, Катеринославська пов. – 15  
 Покровське, с., біля н.п. Сухолиманиське, Катеринославський пов. – 15, 1054, 1725, 2113, 2264, 2265  
 Покровське (Покровка), с., Збур'ївська вол., Дніпровський пов. – 51, 149, 151, 152, 270, 271, 399, 400, 677, 678  
 Покровське, н.п., біля н.п. Водяне, Ольвіопольський пов. – 966  
 Покровське, н.п., Білозерська вол., Херсонський пов. – 966, 1055, 1732, 2456зв.  
 Покровське, с., Криворізький пов., Херс. пов. – 1052, 1053  
 Покровське, с., Єлисаветградський пов. – 948, 966, 967  
 Покровське, с., біля н.п. Березанське, Херс. пов. – 1026  
 Покровське (Вошиве, Новопокровськ), с., Покровська вол., Херсонський пов. – 967, 1052, 1053, 1232, 1233, 1824, 1859-1861, 1863, 2026-2028, 2389  
 Покровське (Знам'янка, Копані, Копань, Покровськ, Покровська, Покровський, Посад-Покровськ), с., Херсонський пов. – 5, 6, 27, 960, 966, 1055, 1195, 1197, 1201, 1556, 2298, 1213-2320, 2323, 2327, 2401  
 Покровське (Малашевича), н.п., Ананьївський пов. – 957, 967, 1026, 2239  
 Покровське (Покровка), с., Дніпровський пов. – 153  
 Покровське (Покровка, Покровськ), н.п., Привільнянська вол., Херсонський пов. – 957  
 Покровський, н.п., Херс. пов., Березнегуватський р-н, Херсонський округ – 2459  
 Покровський (Знам'янка, Копані, Покровськ, Покровське, Посад-Покровськ), посад, Херсонський пов. – 2292  
 Покровські, хут., Голопристанський р-н, Херс. окр. – 2459  
 Покровської, земля для розселення, Голопристанський р-н, Херсонський окр. – 2459  
 Поланген, н.п., – 1  
 Полангенська, митниця, Юрбургський митний округ – 1  
 Поланжків, хут., Київська губ. – 943  
 Полсаєва, хут. – 467, 468  
 Ползне, н.п., біля н.п. Гиржове, Новопетрівська вол., Тираспольський пов. – 955, 966, 1023, 1031  
 Ползний, яр, Тираспольський пов. – 1041  
 Полідорівка, н.п., Єлисаветградський пов. – 947  
 Полідоршина, хут., Дніпровський пов. – 49  
 Поліцейська, вул., м. Берислав, Херсон. пов. – 1119, 1120  
 Полішук, хут., Демидівська вол., Тирасп. пов. – 1023  
 Полямпіль (Шелямпіль), с., Ольгопільський пов. – 9  
 Полковницьке, н.п., Єлисаветградський пов. – 946  
 Полковниче (Бесвицева, Бейверцева, Бервинцівка), с., Привільнянська вол., Херсонський пов. – 1052, 1053  
 Полковниче (Омельник), Олександр. пов. – 944, 945  
 Половий, хут., Херсонський пов. – 960  
 Половий, яр, Великоолександрівська вол., Херс. пов. – 2266  
 Половинського (Никитина), н.п., Одеський. – 958  
 Полового, хут., Кисляківська вол., Херс. пов. – 1052, 1053  
 Пологи, н.п., Катеринославський пов. – 993  
 Полонисте, с., Катеринопільський пов. – 8, 946  
 Полошкина (Петродарівка, Савичева), н.п., Ананьїв. пов. – 965  
 Полтава, губ. м. – 1  
 Полтавка, н.п., Ананьївський пов. – 965  
 Полтавка, с., Широківська вол., Херсонський пов. – 1052, 1053, 1054, 2446  
 Полтавка (Баштанка, Полтавське), н.п., Полтавська вол., Херс. пов. – 967, 1052-1054, 1285-1287, 1413, 1432-1437, 1716, 1844, 1908, 2225, 2305, 2418, 2419, 2421, 2422  
 Полтавська, вол., Херсонський пов. – 920-942, 969-991, 1052,



- 1053, 1716  
Полтавська, вул., м. Херсон, Херс. пов. – 2293, 2295, 2296  
Полтавська, каз.-обр. стаття, Полтав. вол., Херс. пов. – 1716  
Полтавське (Баштанка, Полтавка), н.п., Полтавська вол., Херсонський пов. – 1058, 2222, 2423, 2424  
Полтавський, н.п., Березнегуватський р-н, Херс. окр. – 2459  
Полтавчанка, хут., Качкарівська вол., Херс. пов. – 1052, 1053  
Полторацьке, пустище, земля кол. Велика Сейдеминуха, Херсонський пов. – 1190  
Полуденних (Новопавлівка, Полуденний), ек., Качкарівська вол., Херсонський пов. – 1052, 1053, 1054, 2459  
Полуденних, хут., Тягинська вол., Херс. пов. – 1052, 1053  
Полуденного, хут., Одбівовасил. вол., Херс. пов. – 1052, 1053  
Полуденного А., хут., Одбівовасилівська вол., Херсонський пов. – 1052, 1053  
Полуденного Ф., хут., Одбівовасилівська вол., Херсонський пов. – 1052, 1053  
Полуднівка, н.п., Олександрійський пов. – 944  
Полуднівка, р., Олександрійський пов. – 944  
Полусватка (Полусвятка), р., бас. р. Дніпро, Дніпров. пов. – 157  
Полусвятка (Полусватка), р., бас. р. Дніпро, Дніпров. пов. – 160  
Полушкина (Вільшанка), н.п., Єлисаветградський пов. – 952  
Польне, н.п., Тираспольський пов. – 955  
Польський, яр, біля н.п. Аудиторівка, Олександр. пов. – 1015  
Поляницьке, н.п., Подільська губ. – 950  
Полянського (Куликівка), н.п., Тираспольський пов. – 955  
Полянська, заліз. ст., Херсонський пов. – 1054  
Поляцька (Киселівка), с., Вавилівська вол., Херсонський пов. – 1052, 1053, 1439  
Помічна, ст., Пів.-Зах. заліз., Єлисаветградський пов. – 920-923  
Помошна, бал., Єлисаветградський пов. – 952  
Помошна, мог., Єлисаветградський пов. – 952  
Помошна (Белічева), н.п., Єлисаветградський пов. – 952  
Помошна (Шебеки), н.п., Єлисаветградський пов. – 952  
Пономаренка, ек., Микільська вол., Херсонський пов. – 1052, 1053, 1663, 1664  
Пономаренка, ек., Одбівовасил. вол., Херс. пов. – 1052- 1053  
Пономаренка, хут., Дніпровський пов. – 606  
Пономарьова (Жеребкова), н.п., Ананьївський пов. – 965  
Пономарьова, хут., Херсонський пов. – 960  
Пономарьова (Велике Пономарево, Краснопіль), н.п., Захар'ївська вол., Тираспольський пов. – 1023  
Понори, бал., Ананьївський пов. – 953  
Понятівка, м-ко, Тираспольський пов. – 958, 966, 967, 1023, 1026, 1035, 1036  
Понятівка, н.п., біля н.п. Тягинка, Микільська вол., Херс. пов., Херсонський р-н, Херсонський окр. – 610, 960, 966, 1052-1055, 1451-1453, 1663, 1664, 1739-1745, 1747-1756, 2029-2035, 2037-2041, 2241, 2242, 2452, 2454, 2459  
Понятівка, пристань, Херсонський пов. – 920-923  
Понятівська, вол., Тирасп. пов. – 920-942, 969-991, 1023  
Понятівська, земська дача, Тираспольський пов. – 1023  
Понятівського товариства селян, земля, Микільська вол., Херсонський пов. – 163, 1664, 2037, 2038  
Понятовський, степ, Тираспольський пов. – 1035  
Понятовського (Цезарівка), н.п., Тирасп. пов. – 955, 966  
Понятовського (Фрейдорф), хут., Тираспольс. пов. – 958  
Попа, хут., Єлисаветградський пов. – 951  
Попа, хут., Новомиколаївська вол., Херсон. пов. – 1653  
Попандолова, хут. Ананьївський пов. – 957  
Попелак, діл., Дніпровський пов. – 579, 580  
Попелгутова (Папенгутова, Тимофіївка), н.п., Херс. пов. – 957  
Попелиха, с., Ольгопільський пов. – 9  
Попельнасте, н.п., Херсонська губ. – 967  
Попельнасте, с., Катеринославський пов. – 15  
Попенецький, хут., Подільська губ. – 964  
Попенки, н.п., Подільська губ. – 964  
Поперечна, бал., Тягинська вол., Херс. пов. – 960, 1052, 1053, 1338, 1450-1454, 1474, 1482, 2207, 2208, 2257, 2258  
Поперечна, р., бас. р. Дніпро, Дніпровський пов. – 263  
Поперечне, оз., бас. р. Дніпро, Дніпровський пов. – 153  
Поперечня, бал., біля н.п. Мала Олександрівка, Великоолександрівська вол., Херсонський пов. – 1706  
Попів, під, Великоолександрівська вол., Херс. пов. – 1245  
Попів, р., Київська губ. – 943  
Попів, хут., Київська губ. – 943  
Попів, хут., біля н.п. Павлівка, Одеський пов. – 957  
Попів, хут., біля н.п. Харитонівка, Ананьївський пов. – 953  
Попів, хут., біля н.п. Чубівка, Одеський пов. – 957  
Попів, хут., біля н.п. Новопетрівське, Ананьївський пов. – 955  
Попів, яр, Олександрійський пов. – 948  
Попів, яр, Ананьївський пов. – 957  
Попів, яр, Ананьївський пов. – 963  
Попів, яр, біля н.п. Ухівка, Олександрійський пов. – 1015  
Попів, яр, біля кол. Фрейденталь, Тираспольський пов. – 1028  
Попів, яр, Качкарівська вол., Херсонський пов. – 1737, 2123  
Попівка, мог., Олександрійський пов. – 949  
Попівка, н.п., Київська губ. – 943  
Попівка, н.п., біля н.п. Табурище, Олександр. пов. – 944  
Попівка, н.п., Олександрійський пов. – 945, 1015  
Попівка, н.п., біля н.п. Ташине, Тираспол. пов. – 959, 966  
Попівка, н.п., біля н.п. Губівка, Єлисаветград. пов. – 966  
Попівка, н.п., біля н.п. Плоске, Олександр. пов. – 966  
Попівка (Мурашівки), н.п., Тираспольський пов. – 966  
Попівка (Булацелівка, Булацеля), н.п., Єлисаветгр. пов. – 946  
Попівка (Володимирівна), н.п., Біля н.п. Липняжка, Єлисаветградський пов. – 946  
Попівка (Павлівка), н.п., Єлисаветградський пов. – 947  
Попівка (Прокоповича, Сарепкова), н.п., Олександрійський пов. – 948  
Попівка (Калеватка, Скалевадка, Скалеватка), н.п., Олександрійський пов. – 944  
Попівка, р., Київська губ. – 943  
Попів Кут, хут., Микільська вол., Херсонський пов. – 1054  
Попівське Займище, бал., Ананьївський пов. – 965  
Попівський, хут., Олександрійський пов. – 948  
Поплавка, н.п., Тираспольський пов. – 953, 966, 1025  
Поплавка, р., бас. р. Дніпро, Дніпровський пов. – 153, 156  
Поплавське (Петровівка), н.п., Тираспольський пов. – 956  
Поплавське (Веселий Кут, Поплавського), н.п., Новопетрівська вол., Тираспольський пов. – 1023  
Поплавського (Веселий Кут, Поплавське), н.п., Новопетрівська вол., Тираспольський пов. – 955, 1023  
Попова, бал., біля м. Єлисаветград, Єлисаветград. пов. – 947  
Попова, бал., Олександрійський пов. – 948, 949  
Попова, бал., біля н.п. Піщаний Брід, Єлисаветград. пов. – 951  
Попова, бал., біля н.п. Павлівка, Ананьївський пов. – 957  
Попова, бал., біля н.п. Помошна, Єлисаветград. пов. – 952  
Попова, бал., біля н.п. Ситка, Херсонський пов. – 954  
Попова, бал., біля н.п. Вошиве, Херсонський пов. – 954  
Попова, бал., Тягинська вол., Херс. пов. – 960, 966, 1052, 1053, 1055, 1189, 1217, 1218, 1323, 1414, 1682-1685, 2044, 2083, 2084, 2213, 2214, 2246, 2253, 2254  
Попова, ек., Дніпровський пов. – 1052, 1053  
Попова, каз.-обр. діл., Тягинська вол., Херс. пов. – 1703, 2260  
Попова, мог., Олександрійський пов. – 943  
Попова, мог., біля н.п. Булгаківк, Ананьїв. пов. – 957  
Попова, мог., Великоолександр. вол., Херс. пов. – 1245  
Попова (Таранове), н.п., Херсонський пов. – 954  
Попова, р., бас. р. Дніпро, земля кол. Львове, Херс. пов. – 1684  
Попова, хут., Дніпровський пов. – 610  
Попова, хут., Подільська губ. – 964  
Попова, хут., Ананьївський пов. – 965  
Попова, хут., Захар'ївська вол., Тирасп. пов. – 1023  
Попова, хут., Єлисаветградський пов. – 951  
Попова Гребля, с., Ольгопільський пов. – 9  
Попова Лощина, ур., земля кол. Новоберислав, Херсонський пов. – 1833, 1836  
Попов, о., бас. р. Дніпро, Єлисаветград. пов. – 14  
Попов, хут., Єлисаветградський пов. – 946, 951  
Попов, хут., біля н.п. Македонове, Ананьїв. пов. – 956  
Попов, хут., біля н.п. Надлаки, Єлисаветгр. пов. – 946  
Попов, хут., біля н.п. Линецьке, Ананьїв. пов. – 953  
Попов, хут., біля н.п. Онуфріївка, Ананьїв. пов. – 953  
Попов, хут., Херсонський пов. – 960  
Попов, хут., Ананьївський пов. – 965  
Попов, хут., Калужська вол., Херсонський пов. – 1998  
Попов, яр, Дніпровський пов. – 153, 221  
Попове, оз., Тираспольський пов. – 962, 1028  
Попове, пустище, Тягинська вол., Херс. пов. – 1057, 1217, 1219, 1299, 1314, 2042-2044, 2246, 2254, 2255  
Попови, хут., біля н.п. Русанівка, Єлисаветград. пов. – 951

Попови, хут., Одеський пов. – 959  
 Поповий Ріг, с., Катеринопільський пов. – 8  
 Поповський Кут, мис. Дніпровський пов. – 263  
 Поповського, хут., Подільська губ. – 964  
 Попондопуло, хут., Одеський пов. – 959  
 Попужина, бал., Херсонський пов. – 957, 1052, 1053  
 Порічанська, вол., Ананьївський пов. – 920-923  
 Поркурянова, бал., Новоодеська. вол., Херсонський пов. – 957, 1052, 1053  
 Порожника, хут., Тираспольський пов. – 955  
 Порохневського (Благодатне), н.п., Херсонський пов. – 954  
 Посадопокровська (Покровська), вол., Херс. пов. – 2455, 2456  
 Посад-Покровськ (Знам'янка, Копані, Копань, Покровськ, Покровська, Покровське, Покровський), с., Херсонський пов. – 1052, 1053  
 Посаж, мог., Ананьївський пов. – 965  
 Посередній, о., бас. р. Дніпро, Олександрійський пов. – 944  
 Посисел (Посицели), н.п., Тираспольський, Ананьївський пов. – 953, 966, 967, 1025  
 Постерначкин (Пастернакової, Постирначкин), хут., Одбодовасилівська вол., Херсонський пов. – 2045  
 Постирначкин (Пастернакової, Постерначкин), хут., Одбодовасилівська вол., Херс. пов. – 1910, 1913  
 Поташенків, хут., Одеський пов. – 959  
 Поташня, н.п., Подільська губ. – 950  
 Потичок, хут., Київська губ. – 943  
 Поті, заліз. ст. – 1  
 Потійська, митна контора, Кутайський митний округ – 1  
 Потік, с., Катеринославський пов. – 8, 946  
 Потової, хут., Єлисаветградський пов. – 952  
 Потоки-Челнавка (Челнавка), сел., Троїцько-Сафонівська вол., Херсонський пов. – 1052, 1053  
 Потоцька, бал., Одеський пов. – 959  
 Потоцьке, с., Катеринославський пов. – 15  
 Потоцьке (Курганка), с., Олександрійський пов. – 1052, 1053  
 Потоцького (Северинівка, Сивиринівка), міст., Одеський пов. – 959  
 Поточна, бал., Одеський пов. – 957  
 Потравки П., хут., Вавилівська вол., Херс.пов. – 1052, 1053  
 Потравки та ін., хут., Одбодовас. вол., Херс.пов. – 1052, 1053  
 Потравок, хут., Вавилівська вол., Херс. пов. – 1052, 1053  
 Поть'є, хут. Дніпровський пов.– 959  
 Потьомкіна (Іванівка), н.п., Олександрійський пов. – 948  
 Потьомкіна, о., частина о. Галухина, бас. р. Дніпро, Білозерська. вол., Херсонський пов. – 960  
 Потьомкінська, вул., м. Берислав, Херсон. пов – 1119, 1120  
 Потьомкіна (Галухина, Великий Потьомкінський, Маслів), о., бас. р. Дніпро, Білозерська вол., Херсонський пов. – 1057  
 Потьомкінська, вул., м. Херсон – 2293, 2295, 2296  
 Потьомкіну, пам'ятник, м. Херсон – 2293  
 Потяг, с., Дніпровський пов. – 783, 784  
 Похитонівка (Захарівка), н.п., Ананьївський пов. – 965  
 Пошивая, хут., Дніпровський пов. – 72  
 Поштова, бал., Дніпровський пов. – 955  
 Поштова, вул., м. Берислав, Херсон. пов. – 1119, 1120  
 Поштова, вул., м. Херсон – 2293, 2295, 2296  
 Поштове, сел., Чаплинський р-н, Херсонський окр. – 2459  
 Поштовий Сарай, хут., Золотобалківська вол., Херсонський пов. – 1052, 1053, 1786, 1787  
 Поштово-телеграфна контора, м.Херсон – 2293  
 Православний, цвинтар, м. Берислав, Херс. пов. – 1119, 1120  
 Прапорщикова (Іванівка), н.п., Тирасп. пов. – 956, 1023  
 Прашська, митниця, Калишський митний округ – 1  
 Прежана, хут., Дніпровський пов. – 605  
 Преображенівка, с. Дніпровський пов. – 436  
 Преображення Господня, церква, с.Вавилове, Вавилівська вол., Херсонський пов. – 1484  
 Преображенка (Преображенське), с., Дніпр. пов., Чаплинський р-н, Херс. окр. – 17, 42, 44, 45, 63, 539, 751, 752, 2459  
 Преображення Господня, церква, м. Херсон – 2293  
 Преображенська, вул., м. Херсон – 2293, 2295, 2296  
 Преображенська, дача, Дніпровський пов. – 306  
 Преображенська, ек., Дніпровський пов. – 539  
 Преображенська, церква, с.Західні Каїри, Дніпровський пов. – 1501-1504  
 Преображенське, сел., Качкарів. вол., Херс.пов. – 1523, 1524  
 Преображенське (Преображенка), с., Дніпровський пов. – 51, 753, 754, 755  
 Преображенського сільськогосподарського колективу, земля, Чаплинський р-н, Херсонський окр. – 2459  
 Пржевалінського (Шутака), хут., Миколаївська Друга вол., Тираспольський пов. – 1023  
 Прибережна, вул., м. Берислав, Херс.пов. – 1119- 1120  
 Привілля, с., Дніпровський пов. – 51, 824  
 Привільна (Привільне), с., Херсонський пов. – 4  
 Привільне, с., біля н.п. Гуляй Поле, Катеринослав. пов. – 15  
 Привільне, с., біля н.п. Петрівське, Катеринослав. пов. – 15  
 Привільне (Привільна), н.п., Привільненська вол., Херсонський пов. – 966, 1052-1055, 1187, 1188, 1210, 1413, 1651, 1904, 1933, 2012, 2013  
 Привільне (Мостове, Мотове-Ляхове), м-ко, Ананьїв.пов.– 956  
 Привільнянська, вол., Херс. пов.– 920-942, 969-991, 1052, 1053  
 Привільнянська, каз.-обр. стаття, Антонівська вол., Привільненська вол., Херсонський пов. – 1904, 2012, 2013  
 Пригір'я (Альтенау, Альтонау), с., Великоолександрівський р-н, Херсонський окр. – 2459  
 Придніпровська, лісова дача, Берислав. р-н, Херс. окр. – 2460  
 Приймova (Новоселиця), хут., Захар'ївська вол., Тираспольський пов. – 1023  
 Прими (Жовтокам'янка), н.п., Херсонський пов. – 954  
 Примиське (Сухий Ташлик), н.п., Єлисаветград. пов.– 951  
 Приморський Посад, с., Бердичівський пов. – 48  
 Припуття (Косівка), н.п., Олександрійський пов. – 948  
 Прип'ять, р. – 1  
 Прискина, бал., Катеринославський пов. – 1653  
 Прутулок Бредихіна, хут., Одбодовасилівська вол. Херсонський пов. – 1485  
 Прутулок Дружби (Дружба, Мерцалівка, Мерцалова), хут., Одбодовасилівська вол., Херсонський пов. – 960, 1052, 1053, 1333, 1334, 1455, 1460, 2056  
 Прутулок, хут., Новомиколаївська вол., Херсонський пов. – 1052-1054, 1653  
 Приходькової, ек., Білозерська вол., Херс. пов. – 1052, 1053  
 Прищепівка, н.п., Одеський пов. – 959, 1023  
 Причасного, хут., Херсонський пов. – 960  
 Прищепівка (Сухосланецький), посад, Новоодеська вол., Херсонський пов. – 1052, 1053  
 Пришиб (Спаське), с., Любомирська вол., Херсонський пов. – 28, 32, 33, 1052-1054, 1221, 1432, 1434, 1435, 1619, 1662, 1665, 1666, 1671, 1679-1681, 1846, 2014-2018, 2020, 2029, 2126, 2165-2169, 2459  
 Прищепівка, н.п., Ананьївський пов. – 956  
 Прищепівка (Костянтинівка), н.п., Єлисаветград. пов. – 952  
 Прищепівка (Межирічки, Оздоби), н.п., Поділ. губ. – 946  
 Пришиб, н.п., Херсонський пов. – 993  
 Пришибський, байрак, Херсонський пов. – 32, 33  
 Приютівка (Ворождин), н.п., Олександрійський пов. – 948  
 Приютівка (Євстратівка, Євстратове), н.п., Тирасп.пов. – 955  
 Приютове (Бабаніна), н.п., Ананьївський пов. – 953  
 Приют, залізнична ст., Гур'ївська вол., Херс. пов. – 1054  
 Прогній, оз., бас. р. Дніпро, земля кол. Шведська Херсонський пов. – 1576  
 Прогной, лим., Херсонський пов. – 22, 23, 1378  
 Прогной (Прогнойськ), с., Дніпр. пов. – 51, 628, 683, 2459  
 Прогной, протока, бас. р. Дніпро, Качкарівська вол., Херсонський пов. – 1483  
 Прогной, р., бас. р. Дніпро, біля н.п. Знам'янка, Дніпровський пов. – 160  
 Прогной, р., бас. р. Дніпро, біля м.Олешки, Дніпровський пов. – 605, 2299  
 Прогной, р., бас. р. Дніпро, Херсонський пов. – 960  
 Прогной (Конка-Довгенький лим.), р., бас. р. Дніпро, Херсонський пов. – 960  
 Прогной, оз., бас. р. Дніпро, Козацька вол., Херс. пов. – 1220  
 Прогнойка, р., бас. р. Дніпро, Качкарівська вол., Херсонський пов. – 1494, 1529, 1727, 2003  
 Прогнойне, оз., бас. р. Дніпро, Херсонський пов. – 954  
 Прогнойськ (Прогной), с., Дніпровський пов. – 1052- 1054  
 Прокопа, хут., Ананьївський пов. – 953  
 Прокопівка, хут., Миколаївська Перша вол., Херсонський пов. – 1052, 1053  
 Прокоповича (Попівка, Сарепкова), н.п., Олександр. пов. – 948  
 Прокоповичевка (Тимофіївка), н.п., Єлисаветград. пов. – 948  
 Прокоповичі (Авдиторівка, Аудиторівка), н.п., Косівська вол.,

- Олександрійський пов. – 944  
 Прокопця, хут., Великоолександрів. пов., Херс. пов. – 1245  
 Прокофіївка, ур., Дніпровський пов. – 403  
 Проносистий, лим., бас. р. Дніпро, Херсонський пов. – 961, 1129, 1378, 2460  
 Проносна, р., бас. р. Дніпро, Старошведська вол., Херс. пов. – 2391, 2392  
 Пронос, р., бас. р. Дніпро, Херсонський пов. – 961  
 Пропадуше, оз., бас. р. Дніпро, Дніпровський пов. – 151  
 Проріж, ур., Дніпровський пов. – 158  
 Проріжка, р., на о. Погорілий, бас. р. Дніпро, Херсо. пов. – 960  
 Проріжка, р., на о. Білогрудівський, бас. р. Дніпро, Херсонський пов. – 960  
 Просеряда (Просеред), о., бас. р. Дніпро, Качкарівська вол., Херсонський пов. – 1507-1509  
 Просеред (Просеряда), о., бас. р. Дніпро, Качкарівська вол., Херсонський пов. – 258  
 Просередкове, оз., Мелітопольський пов. – 906  
 Протопопівка (Вараждин), н.п., Олександр. пов. – 948, 967  
 Протопопівка (Марківка), н.п., Ананьївський пов. – 953  
 Протопопівка (Михайлівка), н.п., Одеський пов. – 959  
 Протопопов, хут., Олександрійський пов. – 948  
 Протопопова, хут., Дніпровський пов. – 610  
 Прохорівка, с., Катеринославський пов. – 15  
 Прохорівка (Прохорове, Цезарівка), н.п., Понятівська вол., Тираспольський пов. – 956, 1023  
 Прохорова, мог., Херсонський пов. – 960  
 Прохорове (Дар'ївка), н.п., Євгенів. вол., Тирасп. пов. – 1023  
 Прохорове (Новодар'ївка), н.п., Євгенівська вол., Тираспольський пов. – 1023  
 Прохоровичів, хут., Новобуз. вол., Херс. пов. – 1052.1053  
 Проценківка (Проценкові), с., Музиківська вол., Херсонський пов. – 2456  
 Проценкові (Проценківка), хут., земля м. Херсон, Херсон. пов., Херсон. окр. – 960, 1052-1054, 2299, 2457, 2459  
 Пруси, н.п., Олександрійський пов. – 943  
 Прусія, держава – 1  
 Прусове, оз., бас. р. Дніпро, Качкарів. вол., Херс. пов. – 2052  
 Прусянка, р., Київська губ. – 943  
 Прут, р. – 1  
 Пруцького, хут., Вавилівська вол., Херсонський пов. – 1766  
 Псков, губ. м. – 1  
 Пугайна, бал., Тираспольський пов. – 955  
 Пугачиха (Вуїчеве, Семигір'я), н.п., Олександр. пов. – 944  
 Пугачиха, яр, Олександрійський пов. – 944  
 Пугачівка (Саканівка, Сакинівка, Стекинівка), н.п., Олександрійський пов. – 944  
 Пугачова, скеля, Ананьївський пов. – 965  
 Пугачова, яр, Олександрійський пов. – 944  
 Пугачьська, вул., м. Херсон – 2293, 2295, 2296  
 Пугач, ур., Богопільський пов. – 7  
 Пугач, ур., Ольвіопольський пов. – 966  
 Пуголовка, ек. Качкарівська вол., Херс. пов. – 1052, 1053  
 Пугочени, н.п., Бессарабська губ. – 1023  
 Пужайків (Пужайлів), с., Подільська губ. – 950  
 Пужайлів (Пужайків), с., Ольгопільський пов. – 9  
 Пузирева, бал., Єлисаветградський пов. – 947  
 Пузиріві (Пузирі, Пузирів), хут., Кисляківська вол., Херсонський пов. – 1052, 1053, 1054, 2402, 2403  
 Пуйка, оз., Одеський пов. – 958  
 Пукари, н.п., Бессарабська губ. – 1023  
 Пулкове, обсерваторія, – 1023, 1054  
 Пульнева та ін, хут., Одбівосилівська вол., Херсонський пов. – 1052, 1053  
 Пундирченка, хут., Херсонський окр. – 1046  
 Пупків, хут., Великоолександрівська вол., Херс. пов. – 1245  
 Пурпурне, н.п., Єлисаветградський пов. – 947  
 Пуста, бал., Ананьївський пов. – 956  
 Пустельниківка, н.п., Олександрійський пов. – 948  
 Пустельникова (Секлетинівка), н.п., Олександр. пов. – 949  
 Пустинка (Овсяникова), н.п., Єлисаветградський пов. – 947  
 Пустош-Оленівка, с., Катеринославський пов. – 15  
 Пустопіль (Резанівка), н.п., Єлисаветградський пов. – 952, 966  
 Путрине, оз., Одеський пов. – 958  
 Путрин, хут., Катеринославський пов. – 1653  
 Пуциха, ур., Дніпровський пов. – 273  
 Пушкарівка, с., Катеринославський пов. – 15  
 Пушкіни, хут., Білозерська вол., Херсонський пов. – 960, 2377  
 Пушкінська, вул., м. Берислав, Херсонський пов. – 1119, 1120  
 Пушкове, с., Богопільський пов., Єлисаветград. пов. – 7, 951  
 Пфунт (Олександрівка, Олександрівка Друга), с., Володимирівська вол., Херсонський пов. – 1052, 1053  
 Пхайчиха, оз., бас. р. Дніпро, Качкарівська вол. – 1507, 1509  
 Пшеничного та ін. хутори, Новобузька вол., Херсонський пов. – 1052, 1053  
 Пшоняне (Андріївка), н.п., Одеський пов. – 959  
 П'яногірка, хут., Демидівська вол., Тирасп. пов. – 956, 1023  
 П'ята Рота (Кальніболот, Кальніболото), н.п., Єлисаветградський пов. – 946  
 П'ятихати (Сагайдакова), н.п., Єлисаветград. пов. – 952  
 П'ятихатка, н.п., Качкарівський р-н, Херсонський окр. – 2459  
 П'ятихатка (Новосілка), н.п., Єлисаветградський пов. – 947  
 П'ятихатки, н.п., Єлисаветградський пов. – 946, 952  
 П'ятихатки, н.п., Верхньодніпровський пов. – 967  
 П'ятихатки, хут., Грушівська вол., Херсонський пов. – 1054  
 П'ятихатки, хут., Кисляківська вол., Херс. пов. – 1052, 1053  
 П'ятикевича, хут., біля н.п. Браїлівка, Олександрів. вол. – 944  
 П'ятки, мог., Херсонський пов. – 954  
 П'ятковича (Буланове), н.п., Олександрійський пов. – 948  
 П'ятківка, н.п., Подільська губ. – 950  
 П'ять Могил, мог. Єлисаветградський пов. – 947
- Р**  
 Рабиновича, лісопильня, м. Херсон, Херсон. пов. – 2293  
 Рабиновича (Оленівка), хут., Дубівська вол., Тираспольський пов. – 1023  
 Рагуска, с., Ольгопільський пов. – 9  
 Раденське, с., Великоолександрівська вол., Дніпровський пов. – 49, 51, 55, 72, 162, 171, 240, 310-313, 424, 504, 533, 582, 606, 608-611, 679, 795, 2449, 2459  
 Раденське, с., Скадовський р-н, Херсонський окр. – 2459  
 Раденський, колодязь, Дніпровський пов. – 310  
 Радзивилишки, заліз. ст. – 1  
 Радзивилів, н.п. – 1  
 Радзивилівська, митниця – 1  
 Радзивилівський, митний окр. – 1  
 Радзивилівський, митний перехідний пункт – 1  
 Радзівський, прикордонний перехідний пункт, Олександрівський митний округ – 1  
 Радіонових, хут., Дніпровський пов. – 305  
 Радом, губ. м. – 1  
 Радушна (Лікарка), н.п., Михайлівська вол., Херсонський пов. – 954, 1052-1054, 1649, 2010  
 Радушна(не), ст., Катерининська заліз., Херсонська пов. – 920-923, 1052, 1053  
 Радьков, хут., Дніпровський пов. – 605  
 Радянське, сел., Мелітопольський пов. – 2459  
 Раєцький, хут., Олександрійський пов. – 943  
 Разнозванка, р., бас. р. Дніпро, Дніпровський пов. – 156  
 Разсохувата, бал., Одеський пов. – 959  
 Раївка (Рачинка), н.п., Ананьївський пов. – 953  
 Раївка, н.п., біля н.п. Савине, Олександр. пов. – 966  
 Райгород, н.п., Київська губ. – 943  
 Райків, хут., Демидівська вол., Тирасп. пов. – 1023  
 Райків, хут., Петровівська вол., Тирасп. пов. – 1023  
 Райків (Вовк, Вовків), хут., Євгенів. вол., Тирасп. пов. – 359  
 Райкове, джерело, Херсонський пов. – 960  
 Райок, хут., Новопетрівська вол., Тираспольський пов. – 1023  
 Райполе, с., Катеринославський пов. – 15  
 Райченка, хут. Дніпровський пов. – 610  
 Ракитська, бал., Олександрійський пов. – 948  
 Раківка, оз., бас. р. Дніпро, Дніпровський пов. – 160  
 Раківка, р., бас. р. Дніпро, Херсонський пов. – 22, 23, 2460  
 Раківка, р. бас. р. Дніпро, Дніпровський пов. – 153, 156, 160  
 Ракіна(не), н.п., Ананьївський пов. – 946, 965  
 Ракове, оз., бас. р. Дніпро, Тягинська вол., Херсон. пов. – 960  
 Ракове, оз., бас. р. Дніпро, Золотобалківська вол., Херсонський пов. – 1080  
 Раковець, н.п., біля н.п. Кантакузинівка, Ольвіопол. пов. – 966  
 Раковець, яр, Ольвіопольський пов. – 966  
 Ракови, мог., Єлисаветградський пов. – 951  
 Раковський, лим., бас. р. Дніпро, Дніпровський пов. – 160  
 Ракулове, н.п., Подільська губ. – 950  
 Рамадін, хут., Малаївська Друга вол., Тирасп. пов. – 1023

Рангове (Василівка), хут., Єлисаветградський пов. – 947  
 Ранжеві, хут., Одеський пов. – 959  
 Ранків, яр, Бобринський пов. – 996  
 Ранського (Вікторівка), н.п. Одеський пов. – 959  
 Рапатацького, н.п., біля н.п. Ципордел, Тирасп. пов. – 966  
 Расевича (Розстрига), хут., Олександрійський пов. – 948  
 Раскаєці, н.п., Бессарабська губ. – 1023  
 Ратаєвська, митна застава, Завихотський митний округ – 1  
 Ратаївка, с., Богопільський пов. – 7  
 Ратківка, бал., Олександрійський пов. – 948  
 Ратьківка (Богоявленське), м-ко, Єлисаветградський пов. – 948  
 Раухівка, ст., Півд.-Зах. заліз., Одеський пов. – 920-923  
 Рафтопуло, масток, Одбодовасилівська вол., Херсонський пов. – 1052, 1053  
 Рафтопуло, хут., земля м. Миколаєва, Херсонський пов. – 1052, 1053  
 Рахманівка, с., Мелітопольський пов. – 911  
 Рахманівка (Олександро-Дар), с., Криворізька вол., Херсонський пов. – 1052-1054  
 Рахманівська Лощина, ур., земля кол. Новоберислав, Херсонський пов. – 1833, 1836  
 Рахманівський, копаляня, Криворізька вол. – 1052, 1053  
 Рахманівські, хут., Скадов. р-н, Херсонський окр. – 2459  
 Рахманова, хут., Таврійська губ. – 43  
 Рахтопулова (Роголі), н.п., Херсонський пов. – 957  
 Рацеве, н.п., Олександрійський пов. – 944  
 Рацевський, хут., Тираспольський пов. – 958  
 Рацино-Солона, каз.-обр. стаття, Єлисаветград. пов. – 1004  
 Рацівка (Рацулівка), н.п., Тираспольський пов. – 959  
 Рацулівка (Рацівка) н.п., Тираспольський пов. – 966  
 Рацулова, хут., Тираспольський пов. – 1023  
 Рачинка (Раївка), н.п., Ананівський пов. – 953  
 Рачище, р., бас. р. Дніпро, Херсонський пов. – 961  
 Рачковська, митн. застава, Вержолов. митний округ – 1  
 Рашевського, трактир, Херсонський пов. – 960  
 Рашевського, хут., Херсонський пов. – 960  
 Рашків, н.п., Ольгопільський пов. – 9  
 Раштадтська, вол., Ананівський пов. – 924-942, 969-991  
 Раштадт (Раштадт, Ростад, Роштат, Старий Раштадт, Старий Роштат), кол., Херсонський, Ананівський пов. – 956, 966, 967, 1026, 2429  
 Рвач, р., бас. р. Дніпро, Білозерська вол., Херсонський пов. – 30, 681, 960, 1052, 1053, 1154, 1533, 1556  
 Реальне училище, м. Херсона, Херсонський пов. – 2293  
 Ребедайлівка, н.п., Київська губ. – 943  
 Ребрійка, р., Богопільський пов. – 7  
 Ревельська, митниця, Санкт-Петербурзький митний округ – 1  
 Ревель, губ. м. – 1  
 Ревенка, хут., Любомирська вол., Херсон. пов. – 1052- 1053  
 Ревівка, н.п., Олександрійський пов. – 943  
 Ревівка, м-ко, Олександрійський пов. – 944, 966, 1015  
 Рєвова (Васирівка), н.п., Тираспольський пов. – 955, 1023  
 Рєвун, р., бас. р. Дніпро, Херсонський пов. – 954, 1725  
 Рєвун, яр, Тираспольський пов. – 10  
 Рєвуховатий, яр, Єлисаветградський пов. – 952  
 Рєвущке (Величківка, Добровеличківка), н.п., Єлисаветградський пов. – 951  
 Рєду-Іваніци, яр, Тираспольський пов. – 1024  
 Резанівка (Пустопіль), н.п., Єлисаветградський пов. – 952  
 Резанова (Лозуватка), н.п., Олександрійський пов. – 948  
 Резанова, хут., Ананівський пов. – 965  
 Резедентов, хут., Дніпровський пов. – 783, 784  
 Резівка, н.п., Тираспольський пов. – 1043  
 Реймарів (Кобила), хут., Малаївська Друга вол., Тираспольський пов. – 955  
 Реймарівка (Вовче, Ремарівка, Ремарова), н.п., Малаївська Друга вол., Тираспольський пов. – 955, 1023, 1040  
 Реймарівська, земська дача, Тираспольський пов. – 1023  
 Реймаря М., млин, Тираспольський пов. – 1024  
 Рейментарівка (Дібрівка), н.п., Єлисаветградський пов. – 947  
 Рейнфельд (Софіївка), кол., Орлофська вол., Херсонський пов. – 1052-1054, 1322, 1430, 1431, 2047  
 Рейська, каз.-обр. діл., Дніпровський пов. – 627, 638, 672  
 Рейське, с., Дніпровський пов. – 550  
 Рейські, хут., біля н.п. Долматівка, Дніпровський пов. – 550  
 Рейтарєцьке, с., Богопільський пов. – 7  
 Рейхенфельд, н.п., Катеринославська губ. – 993  
 Рексине (Форпост), н.п., Олександрійський пов. – 944  
 Рекрутська, вул., м. Херсон, Херсон. пов. – 2293, 2295, 2296  
 Ремарівка (Вовче, Реймарівка, Ремарова), н.п., Тираспольський пов. – 1026  
 Рєненкамфа, хут., Привільнен. вол., Херсон. пов. – 1052-1053  
 Рєницька, митниця, Ізмаїльський митний округ – 1  
 Рєні, н.п., Бессарабська губ. – 1, 1023  
 Рєніна, яр, Тираспольський пов. – 1024, 1030  
 Рєно, ек., Привільненська вол., Херсонський пов. – 1052- 1053  
 Рєно, хут., Привільненська вол., Херс. пов. – 1052, 1053  
 Рєньське (Павлівка), хут., Лунгівська вол., Тирасп. пов. – 1023  
 Рєпетилівський, хут., Михайлів. вол., Херс. пов. – 1052- 1053  
 Рєпетина, бал., Дніпровський пов. – 954  
 Рєпи А., хут., Одбодовасилівська вол., Херс. пов. – 1052- 1053  
 Рєпи Д., хут., Одбодовасилівська вол., Херс. пов. – 1052-1053  
 Рєпихівка (Новоселівка), н.п., Єлисаветград. пов. – 946  
 Рєпринка (Микільське, Миколаївка, Миколаївське), н.п., Микільська вол., Херс. пов. – 960, 1052, 1053, 1746, 2041  
 Рєп'яхів, хут., Євгенівська вол., Тираспольський пов. – 1023  
 Рєп'яшна, н.п., Київська губ. – 943  
 Рєрса, хут., Херсонський пов. – 960  
 Рєспубліканець, н.п., Бериславський р-н, Качкарівський р-н, Херсонський окр. – 2459  
 Рєтенка (Рєтенкові), хут, Тягинська вол., Херсонський пов. – 1052-1053, 2346, 2348  
 Рєтрашмент, укріплення, біля коси Тєндра, Дніпр. пов. – 50  
 Рєун, уступ, бас. р. Дніпро, Херсонський пов. – 1080  
 Рєут, р., Тираспольський пов. – 966  
 Рєхєнвєльд (Рєхинвєльд), нім. кол., Дніпр. пов. – 891,892, 894  
 Рєдкобородих, хут., земля м.Миколаїв, Херс. пов. – 1052- 1053  
 Рєжев, заліз. ст. – 1  
 Рєжеве (Ананівка), н.п., Єлисаветградський пов. – 946  
 Рєбалів, яр, Тираспольський пов. – 1038  
 Рєбалощний, ерик, бас. р. Дніпро, Старошвєдська вол., Херсонський пов. – 2391, 2393  
 Рєбальче (В'яземка), с., Дніпр. пов., Голопристанський р-н, Херсонський окр. – 51, 265, 272, 329, 680-688, 788, 1052-1054, 1145, 1146, 1149, 1150, 2459  
 Рєбальчин, хут., Дніпровський пов. – 305  
 Рєбальча, бал., Херсонський пов. – 954  
 Рєбинськ, заліз. ст. – 1  
 Рєбкова, мог., Єлисаветградський пов. – 946  
 Рєбна, площа, м. Херсон – 2293  
 Рєбне, оз., Старошвєдська вол., Херсонський пов. – 2380  
 Рєбниця, м-ко, Подільська губ. – 964  
 Рєбниця, р., Подільська губ. – 964  
 Рєвївка, с., Ольгопільський пов. – 9  
 Рєга, губ. м. – 1  
 Рєзиковий, байрак, Дніпровський пов. – 87  
 Рєзька, зат. – 1  
 Рєзька, головна митниця – 1  
 Рєзький, митний округ – 1  
 Рєзівка, н.п., Подільська губ. – 950  
 Рєндєльштрум, р., бас. р. Дніпро, Херсонський пов. – 961  
 Рєпенка, хут., Великоолександрівська вол., Херс.окр. – 1245  
 Рєпєцький, хут., Олександрійський пов. – 948  
 Рєп'яхова, бал., Олександрійський пов. – 948  
 Рєскувате, пустище, Привільнян. вол., Херс. пов. – 1081, 1083  
 Рєскуватий, яр, Привільнянська вол., Херсонський пов. – 1804  
 Рєсточєва (Комишувата), н.п., Єлисаветградський пов. – 952  
 Рєта Канава, ерик, бас. р. Дніпро, Старошвєдська вол., Херсонський пов. – 2391, 2392  
 Рєт'янївка, н.п., Ананівський пов. – 965  
 Рєхим'яки, заліз. ст. – 1  
 Рєвнєнська, вол., Єлисаветградський пов. – 920-942, 969-991  
 Рєвнєнський, будинок, Єлисаветградський пов. – 952  
 Рєвнє, н.п., Ольвіопольський пов. – 952, 966  
 Рєвнєвесєлий (Руднєва), хут., Михайлівська вол., Херсонський пов. – 1052, 1053  
 Рєвнєпїлля (Нєй-Гальбштадт), с. Великоолександрівський р-н., Херсонський окр. – 2459  
 Рєдкодубиця, бал., Олександрійський пов. – 948  
 Рєздва Богородици (Грєцька), церква, Херсонський пов. – 2293  
 Рєздва Богородицької церкви, земля, с. Весєле, Дніпровський пов. – 783  
 Рєздва Іонна Хрєститєля, церква, с. Білозерка, Херс.пов. – 30  
 Рєздва Прєсвятої Богородици, церква, с. Калинївка,

- Херсонський пов. – 1510
- Різдва Пресвятої Богородиці церкви, земля, с. Широка Балка, Станіславська вол., Херсонський пов. – 2383-2384
- Різдва Христового, церква, с. Одбідівка-Тамарине, Херсонський пов. – 19, 20, 24, 29, 35-38, 1702, 2246
- Різдвянське, с., Дніпровський пов. – 579, 580, 689
- Різняця міська, м. Берислав, Херсонський пов. – 1119, 1120
- Різнична, вул., м. Херсон – 2293, 2295, 2296
- Ріон, заліз. ст. – 1
- Ріоси, оз., Тираспольський пов. – 958
- Річище (Річица), р., бас. р. Дніпро, Херсонський пов. – 22, 23, 954, 960, 1220, 1323, 1378, 1424, 1425, 1682, 1684, 2254, 2436, 2460
- Річище (Царівський), уступ, бас. р. Дніпро, Золотобалківська вол., Херсонський пов. – 2337, 2338
- Рішельєвська вул., м. Херсон – 2293, 2295, 2296
- Рогалі, н.п., біля н.п. Павлівка, Тираспольський пов. – 966
- Рогате, оз., Олександрійський пов. – 945
- Рогачева, хут., Єлисаветградський пов. – 952
- Рогачинське, сел., Чаплинський р-н, Херсонський окр. – 2459
- Роги, н.п., Єлисаветградський пов. – 946
- Рогачик, с., Дніпровський пов. – 39, 126, 153, 154, 157, 537, 692, 693, 2337
- Рогачик, р., Дніпровський пов. – 154, 155, 172, 173
- Рогейський, монастир, Тираспольський пов. – 1024
- Рогая (Роги, Рогія), н.п., Тираспол. пов. – 1023, 1024, 1040
- Рогирашів, хут., Херсонський пов. – 960
- Рогожина (Микільський), н.п., Єлисаветградський пов. – 952
- Рогожка (Кишнерева), хут., Херсонський пов. – 960
- Рогозів, яр, Херсонський пов. – 957
- Рогозувате, оз., бас. р. Дніпро, земля м. Херсон, Херсонський пов. – 2299
- Рогозувате, оз., біля р. Суха Раківка, Дніпровський пов. – 160
- Рогозувате (Розсохувате, Розувате), оз., бас. р. Дніпро, Дніпровський пов. – 153, 160
- Роголева (Архипівка), н.п., Єлисаветградський пов. – 947
- Рогузка, н.п., Подольська губ. – 950
- Рогулі (Рахтопулова), н.п., Єлисаветградський пов. – 957
- Рогулін (Іванівка), хут., Качкарів. вол., Херс. пов. – 1052-1054
- Рогулін, яр, Ольвіопольський пов. – 966
- Рогуліна, н.п., біля н.п. Анані, Тираспольський пов. – 966
- Рогуліна, слобода, Козацька вол., Херсонський пов. – 1133
- Рогулінніх (Рогуля), хут., Качкарів. вол., Херс. пов. – 1052, 1053
- Рогулінська, пошт. ст., Качкарівська вол., Херс. пов. – 1059
- Рогуля (Рогулінніх), хут., Бериславський р-н, Качкарівський р-н, Херсонський окр. – 2459
- Роденків, хут., Михайлівська вол., Херс. пов. – 1052, 1053
- Родзянкине, пустище, Микільська вол., Херсонський пов. – 6, 1082, 1369, 1752, 1754-1756, 2073, 2074, 2298
- Родивонівка, н.п., Київська губ. – 943
- Родима, гребля, Єлисаветградський пов. – 952
- Родионівка с., Мелітопольський пов. – 901, 908, 909
- Родогощ, с., Орловська губ. – 1838
- Рождественське, с., Дніпровський пов. – 51, 60, 577, 578
- Рожкуватий, хут., Привільнен. вол., Херс. пов. – 1052, 1053
- Рожкувата Балка (Іваницьке), сел., Новоодеська вол., Херсонський пов. – 1052, 1053
- Рожнівка (Рожнови), хут., с., Музиківська вол., Херсонський пов., Херсонський р-н, Херсонський окр. – 960, 1052-1054, 2298, 2299, 2456, 2457, 2459
- Рожнятовського (Олександрівка), н.п., Єлисавет. пов. – 947-948
- Розалівка (Думова), н.п., Ананьївський пов. – 953
- Розалівка (Орлаєве, Розилівка), м-ко, Тирасп. пов. – 958, 967
- Розалівка (Винярського), хут., Гофнунгстальська вол., Тираспольський пов. – 955, 1023
- Розалівська, вол., Тираспольський пов. – 924-942, 969-984, 991
- Розалівська, земська дача, Тираспольський пов. – 1023
- Розаліяфельд, нім. кол., Дніпровський пов. – 129
- Розаліяфельд (Розаньфельд, Федорівка), нім. кол., Дніпровський пов. – 544, 547-548
- Розанів, хут., Великоолександрівська вол., Херс. пов. – 1456
- Розанівка (Розонівка), с., Новобузьська вол. Херсонський пов. – 1052-1054, 2048
- Розанова, ек., Білозер. вол., Херсонський пов. – 1052-1053
- Розанова, хут. Білозерська вол. Херсонський пов. – 1052, 1053
- Розбитий, кург., Таврійська губ. – 42
- Розбійна, с., Ольгопільський пов. – 9
- Роздільна, вул., м. Херсон – 2293, 2297
- Роздільна, заліз. ст., м. Воронеж – 1
- Роздільна, ст., Пів.-Зах. заліз., Понятівська вол., Тираспольський пов. – 1, 920-923, 967, 1023
- Роздільна, н.п., Понятівська вол., Тираспольський пов. – 1023
- Роздільне, пустище, Качкарівська вол., Херс. пов. – 2341
- Роздол, с., Богопільський, Єлисаветградський пов. – 57, 951
- Роздолля, ек., Одбівдосилівська вол., Херс. пов. – 1052, 1053
- Роздолля (Венського), Малігонівська вол., Тирасп. пов. – 1023
- Роздолля (Фисунова), н.п., Єлисаветградський пов. – 952, 966
- Роздольне, пустище, Качкарівська вол., Херс. пов. – 35, 2114
- Роздолянські, хут., Єлисаветградський пов. – 951
- Розенорт (Розівка), нім. кол., Орлофська вол., Херсонський пов. – 1052-1054, 2410
- Розенівка, сел., Снігурівський р-н, Херсонський пов. – 2461
- Розентале, нім. кол., Катеринославський пов. – 15
- Розенталь, кол., Станіславська вол., Херсонський пов. – 2377
- Розенталь, н.п., Снігурівський р-н, Херсонський окр. – 2459
- Розенфельд (Конопльова), нім. кол., Євгенівська вол., Тираспольський пов. – 1023
- Розенфельдська, вол., Тираспольський пов. – 928-935
- Розилівка (Орлаєве, Розалівка), н.п., Тирасп. пов. – 966
- Розівка (Жулява, Розівка Перша), н.п., Малаївська Друга вол., Тираспольський пов. – 964, 966, 1040
- Розівка (Розенорт), с., Великолепетис. р-н, Херс. окр. – 2459
- Розівка Друга (Солунське), н.п., Малаївська Друга вол., Тираспольський пов. – 1023
- Розівка Перша (Жулява, Розівка), н.п., Малаївська Друга вол., Тираспольський пов. – 1023
- Розкішна, бал., Ананьївський пов. – 955
- Розкішне, с., Єлисаветградський пов. – 7, 951
- Розкішне, н.п., Гофнунгстальська вол., Тираспольський пов. – 955, 966, 1023
- Розколупина, бал., Кам'янська вол., Херс. пов. – 954, 1052, 1053
- Розколупина, бал., Грушівська вол., Херс. пов. – 2404
- Розколупинська, мог., Кам'янський пов., Херс. пов. – 954
- Розкольніцький, монастир, біля р. Савранка, Ольгопіль. пов. – 9
- Розкопана, бал., Одеський пов. – 959
- Розкопана, мог., Одеський пов. – 956
- Розкопана, мог., Єлисаветградський пов. – 951
- Розкопана, мог., Херсонський пов. – 960
- Розкопана, мог., Ананьївський пов. – 965
- Розкопана, мог., Одбівдосилівська вол., Херс. пов. – 1258
- Розкопана, мог., Олександрійський пов. – 943
- Розкопанка, оз., бас. р. Дніпро, Херсонський пов. – 961
- Розкопанка, мог., біля н.п. Іванівка, Херсонський пов. – 954
- Розкопанний, лим., бас. р. Дніпро, Херсонський пов. – 1130
- Розкопанка, р., бас. р. Дніпро, Дніпровський пов. – 160
- Розкопанка, р., бас. р. Дніпро, Микільська вол., Херсонський пов. – 1082, 2073
- Розкопанний (Кочубея), хут., Херсонський пов. – 954
- Розкопінський, лим., бас. р. Дніпро, Козацька вол., Херсонський пов. – 22, 23, 1581, 1582, 1583
- Розкошів (Розкошівка) с., Ольгопільський пов. – 9
- Розлива, н.п., Єлисаветградський пов. – 947
- Розмарицине (Миколаївка), н.п., Єлисаветградський пов. – 951
- Розмариця, бал., Єлисаветградський пов. – 951
- Розношинці, н.п., Єлисаветградський пов. – 951
- Розонівка (Розанівка), н.п., Новобузька вол., Херс. пов. – 1058
- Розорівка, н.п., біля кол. Шведська, Качкарівська вол., Херсонський пов. – 87, 249, 262, 302, 782, 966, 1055, 1737
- Розорівка (Консулівка, Консурівка), с., Качкарівська вол., Херс. пов. – 1501-1504, 1517, 1823, 1973, 2049-2052, 2123
- Розоропіль (Медерове), Олександрійський пов. – 944
- Розрита, мог., Олександрійський пов. – 948
- Розриті, мог., Олександрійський пов. – 943
- Розсадника виноградного, земля, Дніпровський пов. – 611
- Розсоха, лим., бас. р. Дніпро, Херсонський пов. – 961
- Розсоха, оз., бас. р. Дніпро, Дніпровський пов. – 149
- Розсоха, оз., біля р. Британь, бас. р. Дніпро, Дніпровський пов. – 153, 156, 157, 160
- Розсоха, оз., біля р. Омельниха, бас. р. Дніпро, Дніпровський пов. – 153, 156, 157, 160
- Розсоха, оз., біля р. Обиток, бас. р. Дніпро, Дніпр. пов. – 160
- Розсоха, оз., бас. р. Дніпро, Дніпровський пов. – 266
- Розсоха, р., бас. р. Дніпро, Херсонський пов. – 1448
- Розсоха, р., бас. р. Дніпро, Микільська вол., Херс. пов. – 2029

Розсохувате, оз., бас. р. Дніпро, Качкарівська вол., Херсонський пов. – 262, 1508, 2049, 2050, 2051

Розсохувате (Рогозувате, Розувате), оз., бас. р. Дніпро, Дніпровський пов. – 156

Розсохуватець, н.п., Єлисаветград. пов. – 946

Розсохуватий, лим., бас. р. Дніпро, Козацька вол., Херсонський пов. – 1582, 1583

Розсохуватий, яр, біля н.п. Кобзарівка, Олександрійський пов. – 944, 1015

Розсохуватий, яр, біля н.п. Макариха, Олександр. пов. – 1015

Розсохуватка, н.п., Київська губ. – 943, 947

Розсошин, р., Олександрійський пов. – 945

Розсошин, яр, біля н.п. Червона Кам'янка, Олександр. пов. – 949

Розсошин, яр, біля н.п. Іванівка, Олександр. пов. – 1015

Розсошинці, н.п., Олександрійський пов. – 944

Розстрига (Расевича), хут., Олександрійський пов. – 948

Розстригини, хут., Дніпровський пов. – 605, 612

Розувате (Рогозувате, Розсохувате) оз., бас. р. Дніпро, Дніпровський пов. – 157

Розумове, с., Катеринославський пов. – 15

Розумовського (Нарольського), хут., Одеський пов. – 959

Роковата, заліз. ст., Верхньодніпровський пов. – 967

Роксандрівка, пустище, Микільська вол., Херсонський пов. – 5, 6, 2053, 2298, 2456

Роксандрівка (Тизенгаузена), н.п., Микільська вол., Херсонський пов., Херсонський р-н, Херсонський окр. – 960, 1052-1054, 1325, 1330, 1331, 2053, 2054, 2292, 2452-2454, 2457, 2459

Роксоляни, н.п., Одеський пов. – 963, 1012

Романиха, ур., Дніпровський пов. – 273

Романіський, прикордонний перехідний пункт, Верхьоболівський митний окр. – 1

Романів, сарай, Дніпровський пов. – 637

Романів, яр, біля н.п. Рівне, Єлисаветградський пов. – 952

Романів, яр, біля н.п. Романівка, Ольвіоп. пов. – 966

Романівка, ек., Дніпровський пов. – 112, 495, 621, 690, 762, 763, 813, 848

Романівка, ек., Володимир. вол., Херс. пов. – 1841, 1843

Романівка (Велика Романівка), євр. кол., Херс. пов. – 920, 921-923, 1290, 1383, 1384, 1716, 1717, 2267, 2275, 2281, 2283

Романівка, с., Катеринопільський пов. – 8

Романівка, н.п., Єлисаветградський пов. – 946

Романівна, н.п., Подільська губ. – 950

Романівка, с., Одбодовасилівська вол., Херс. пов. – 1214

Романівка (Зменчилове), н.п., Ольвіопольський, Єлисаветградський пов. – 946, 966

Романівка (Булгаківка, Булгакове, Романо-Булгаківка), с., Одбодовасилівська вол., Херсонський пов. – 1054, 1104, 1207, 1209, 1214, 1333, 1334, 1455, 1485, 1929, 2055-2058

Романівка (Романова Балка), н.п., Ольвіопольський пов. – 966

Романівка (Романівське), пустище, земля кол. Велика Романівка, Херсонський пов. – 1909, 2270, 2275, 2283

Романівка, сел., Єлисаветградський пов. – 1052-1053

Романівська, бал., земля кол. Велика Романівка, Херсонський пов. – 1254, 1256

Романівська, каз.-обр. стаття, євр. кол., Херс. пов. – 1290

Романівське (Романівка), пустище, земля євр. кол. В. Романівка, Херсонський пов. – 1057, 1285, 1432, 1717, 1839

Романка, оз., бас. р. Дніпро, Олександрійський пов. – 944

Романківа, мог., Великоолександр. вол., Херс. пов. – 1095, 1097

Романкове, с., Богопільський пов. – 7

Романкове, с., Катеринославський пов. – 15

Романково-Балківська, вол., Ананьїв. пов. – 920-942, 969-991

Романо-Булгаківка (Булгаківка, Булгакове, Романівка), с., Одбодовасилівська вол., Херс. пов. – 1052, 1053, 2459

Романова, бал., Ананьївський пов. – 965

Романова (Катеринівка), н.п., Херсонський пов. – 954

Романова (Ситка), хут., Херсонський пов. – 954

Романова Балка (Романівка), н.п., Ольвіопольський, Ананьївський пов. – 951, 967

Романове (Спасове), с., Любомирська вол., Херс. пов. – 1633

Романовського, мосток, Ананьївський пов. – 953

Романовського (Мар'янівка), н.п., Ананьївський пов. – 953

Ромейкове, н.п., Київська губ. – 946

Ромни, заліз. ст. – 1

Ронічівка (Варавки), н.п., Олександрійський пов. – 948

Роопове, сел., Новобуз. вол., Херсон. пов. – 1052, 1053, 2059

Рорбахська, вол., Одеський пов. – 924-942, 969-991

Рорбах (Рурбах), нім. кол., Одеський пов. – 956, 957, 968, 1007, 1014, 1026

Росієни, н.п., Тираспольський пов. – 967

Російський, банк, м. Херсон. – 2293

Російського товариства, пристань, м. Херсон – 2293

Росіянівська, вол., Тирасп. пов. – 920-942, 969-991, 1023

Росіянівська, земська дача, Тираспольський пов. – 1023

Росіянка (Шишкіна), н.п., Росіянівська вол., Тираспольський пов. – 955, 1023

Росоха, оз., бас. р. Дніпро, Херсонський пов. – 1152

Рославлева (Семенівка), н.п., Єлисаветград. пов. – 952

Росохувате, с., Ольгопільський пов. – 9

Ростов, заліз. ст. – 1

Ростовська, митниця, Таганрозький митний окр. – 1

Рота, хут., Петровірівська вол., Тираспольський пов. – 1023

Рота (Силівка), хут., Євгенівська вол., Тирасп. пов. – 1023

Ротмістрівка, н.п., Олександрійський пов. – 943

Рошкувата, бал., Херсонський пов. – 957, 1052, 1053

Рошкувата, р., Херсонський пов. – 957

Рубалова, бал., Ананьївський пов. – 955

Рубана, хут., Дніпровський пов. – 605

Рубаний Міст, н.п., Київська губ. – 947

Рубаний Міст (Омельгород), н.п., Київська губ. – 944

Рубаний, хут., Качкарівська вол., Херсонський пов. – 1493, 1527, 1528-1530, 1951, 2060

Рубані, хут., Голопристан. р-н, Херсонський окр. – 2459

Рубанівка, с., Дніпровський пов. – 126, 129, 187, 191, 215, 216, 248, 256, 283, 405, 406, 537, 541, 545, 581, 692, 693, 704, 772, 773, 782, 786, 874, 882

Рубанівка (Лозувата, Федорівка), н.п., Одеський пов. – 949

Рубанівське, тов, Дніпровський пов. – 212, 217

Рубанка, н.п., Дніпровський пов. – 66

Рубановича (Ковалевського), н.п., Ананьївський пов. – 955

Рублівка (Софіївка), н.п., Ольвіопольський пов. – 965

Руда (Рудка), р., Олександрійський пов. – 948, 1015

Руденка, хут., Любомирська вол., Херс. пов. – 1052, 1053

Рудева, бал., Олександрійський пов. – 948

Руднев, хут., Херсонський пов. – 954

Руднева, хут., Михайлівська вол., Херсон. пов. – 1052, 1053

Руднева А., хут., Михайлівська вол., Херсон. пов. – 1053

Руднева В., хут., Михайлівська вол., Херсон. пов. – 1052

Руднева І., хут., Михайлівська вол., Херс. пов. – 1052-1053

Руднева С. (Рівновеселій), хут., Михайлівська вол., Херсонський пов. – 1052, 1053

Руднева Ф., хут., Михайлівська вол., Херс. пов. – 1052, 1053

Руднева Я., хут., Михайлівська вол., Херс. пов. – 1052, 1053

Рудниціве, с., Ольгопільський пов. – 9

Руднична, заліз. ст. – 1

Руднівка, с., Павлоградський пов. – 41

Рудоволова, бал., Олександрійський пов. – 948

Рудого, мог., Великоолександрів. вол., Херс. пов. – 1094-1097

Ружичівка, н.п., Олександрійський пов. – 944, 966, 1015

Руженка, хут, Дніпровський пов. – 304

Румунія, країна – 1

Рурбах (Рорбах), нім. кол., Одеський пов. – 956

Русанівка, н.п., Єлисаветградський пов. – 951

Русанівка (Кам'янка), н.п., Єлисаветградський пов. – 952

Русанова, тракт, Єлисаветградський пов. – 951

Русилівка, бал., Дніпровський пов. – 696, 697

Руслановича (Новоандріївка), н.п., Єлисаветград. пов. – 952

Русова, хут., Великоолександрів. вол., Херс. пов. – 1052, 1053

Русова, хут., Білозерська вол., Херсонський пов. – 2061-2064

Русола (Русолови), хут., земля м. Херсона, Херсонський пов. – 960, 1052, 1053, 1054, 2299

Русола П., хут., земля м. Херсона, Херсонський пов. – 2299

Руслановича (Новоандріївка), н.п., Єлисавет. пов. – 952

Руська Коса (Святотроїцьке, Троїцьке, Федорівка), с., Кисляківська вол., Херсонський пов. – 2081, 2284

Руська Коса, хут., Кисляківська вол., Херс. пов. – 1052-1054

Руська Коса, яр, Кисляківська вол., Херсонський пов. – 1055

Руське (Богородицьке, Бухольцеве, Данилівка, Фарієрівка, Ферверівка, Фергерівка, Фергирівка, Ферірівка), с., Вавилівська вол., Херсонський пов. – 6, 27, 960, 1201, 1278, 1280, 1484, 1485, 2292

Руське (Малявина, Олено-Іванівка, Фергерівка), с., Вавилівська вол., Херсонський пов. – 2292

- Рученкове, заліз. ст. – 1  
 Рущина, передмістя м. Бобринець, Єлисаветград. пов. – 952  
 Рябініна, хут., Херсонський пов. – 954  
 Рябініна, хут., Володимирівська вол., Херс. пов. – 1052, 1053  
 Рябініна І. хут., Миколаїв. Перша вол., Херс. пов.– 1052- 1053  
 Рябініна С., хут., Миколаїв. Перша вол., Херс.пов.– 1052-1053  
 Рябініних, хут., Миколаїв. Перша вол., Херс.пов. – 1052-1053  
 Рябініної, хут., Миколаївська вол., Херс. пов. – 1052- 1053  
 Ряденка, с., Перекопський пов. – 18  
 Рядні, мог., Олександрійський пов. – 943  
 Рядове, с., Катеринославський пов. – 15  
 Рядовий, хут., Качкарівський р-н, Херсонський окр. – 2459  
 Рядові, мог., Тягинська вол., Херсонський пов. – 960  
 Рядові, мог., земля кол. Новоберислав, Херс. пов. – 1834-1836  
 Рядок, мог., Дніпровський пов. – 305  
 Рязьк, заліз. ст. – 1  
 Рязань, губ. м. – 1  
 Рясний, скотний двір, Херсонська губ. – 954  
 Ряснопіль, м-ко, біля н.п. Гуляївка, Одеський пов. – 956, 966, 967, 1014, 1026, 1050, 1211, 1318, 1380, 1392, 1393, 1487, 1654, 2046  
 Ряснопільська, вол., Херсонська губ. – 920-942, 969-991  
 Ряснопільська, дача, Одеський пов. – 1014
- С**  
 Сабадашівка, н.п., Любомирська вол., Херс. пов. – 1054  
 Сабатинівка (Синиця), н.п., Подільська губ. – 950  
 Сабліне (Некрасова), н.п., Олександрійський пов. – 948  
 Сабліне-Знам'янський, цукр. завод, Олександр.пов. – 1018  
 Саблуківка (Затон), дача, Качкарівська вол., Херс. пов. – 2065  
 Саблуківка (Саблукове, Сабуківка), н.п., Качкарівська вол., Херс. пов., Качкарівський р-н, Херсонський окр. – 966, 1052-1055, 1382, 1543, 1550-1552, 1554, 1805, 1808, 2003, 2005, 2066-2072, 2114, 2341, 2459  
 Сабове (Дем'янівка), н.п., Єлисаветградський пов. – 946  
 Сабуківка (Саблуківка, Саблукове), н.п., Качкарівська вол., Херсонський пов. – 1055  
 Савелівка, н.п., Володимирівська вол., Херс. пов. – 1054  
 Сави, дол., Тираспольський пов. – 955  
 Савин, хут., Тираспольський пов. – 958  
 Савин, яр, біля Добропілля, Олександр. пов. – 1015  
 Савина (Скалева Балка), н.п., Олександрійський пов. – 948  
 Савина, мог., Одеський пов. - 948, 959, 1605  
 Савине, н.п., Олександрійський пов. – 966  
 Савицьке (Новопетрівка, Новопетрівське, Савицького), н.п., Новопетрівська вол., Тираспольський пов. – 1023  
 Савицький (ого) (Гетьманський), хут., Новопетрівська вол., Тираспольський пов. – 955, 1023  
 Савицького (Новопетрівка, Новопетрівське, Савицьке), м-ко, Тираспольський пов. – 955, 1024  
 Савицької (Варварівка), н.п., Єлисаветградський пов. – 952  
 Савичева (Петродарівка, Полошкина), н.п., Ананьїв. пов.– 965  
 Савичівка (Навродського), н.п., біля н.п. Красновершка, Єлисаветградський пов. – 952, 966  
 Савкіна, бал., Київська губ. – 957  
 Савкіна, хут. Дніпровський пов. – 605  
 Савкіне, оз., бас. р. Дніпро, Старошведська вол., Херсонський пов. – 2391, 2392  
 Савоника, н.п., Київська губ. – 947  
 Савра, заліз ст., Верхньодніпровський пов. – 967  
 Савранка, р., Ольгопільський пов. – 9, 950  
 Саврань, м-ко, Подільська губ. – 950  
 Савуна, хут. Херсонський пов. – 960  
 Савуна та ін., хут., Вавилівська вол., Херс. пов. – 1052, 1053  
 Савченка, хут., Херсонський р-н, Херсонський окр. – 2468  
 Савченка, хут., Обідовасилівська вол., Херс.пов.– 1052- 1053  
 Савченка та Каплуна, хут. Новобуз.вол., Херс.пов.– 1052, 1053  
 Савчинське (ого)(Діордієшти ) н.п. Захар'ївська вол., Тираспольський пов. - 955, 1023  
 Сага, оз., бас. р. Дніпро, Козацька вол., Херс. пов. – 1220  
 Сагайдак (Сагайдачик), с., Новобузька вол., Херс. пов.– 4  
 Сагайдак (Сагайдачик), р. Новобуз. вол., Херс. пов. – 966, 1052, 1053, 1058, 1063, 1394, 1947, 2022, 2048  
 Сагайдак (Сагайдачик), яр, Новобузька вол., Херс. пов. – 966  
 Сагайдаків (Сагайдаківка), хут., Ольвіопольський пов.– 952  
 Сагайдаківка (Сагайдаків), н.п., біля н.п. Арбузинка, Ольвіопольський пов. – 966
- Сагайдакова, хут., Єлисаветградський пов.– 947  
 Сагайдакова (Веселівка), н.п., Єлисаветград. пов. – 947, 966  
 Сагайдачик (Сагайдак), н.п., біля н.п. Витівка, Новобузька вол., Херсонський пов. – 966, 1056, 1058  
 Сагайдачик (Сагайдак), яр, Новобузька вол. Херсонський пов. – 966, 1056  
 Сагайла, с., Катеринославський пов. – 8  
 Сагалатів, яр, Олександрійський пов. – 944  
 Сагалатівка, н.п., біля н.п. Глинське, Олександр. пов. – 966  
 Сагачина (Сапачина), бал., Нововоронцовська вол. Херсонський пов. – 1052- 1053  
 Саги, ур., Дніпровський пов. – 613  
 Саги, с., Олешківська вол., Херсонський окр. – 2459  
 Сад, дача, Микільська вол., Херсонський пов. – 2074  
 Сад, казенний, м. Херсон Херсонський пов. – 5, 6  
 Садинове, оз., бас. р. Дніпро – 961  
 Садки, лим., бас. р. Дніпро, Микільська вол., Херсонський пов. – 1082, 2073  
 Садки, хут., Качкарівська вол., Херсонський пов. – 1348, 1349  
 Садків, хут., Великоолександрів. вол., Херс. пов. – 1456, 1517  
 Садкове, пуст., Великоолександрівська вол., Любомирська вол., Херсонський пов. – 29, 1236-1240, 1352-1355, 1456, 1517, 1661, 1738, 1823, 1973, 2052, 2123, 2288  
 Садковий, яр, Херс.пов. Великоолександрівська вол. – 1055  
 Садова, бал., Микільська вол., Херс. пов. – 1688, 2037, 2038  
 Садова, вул., м. Херсон – 2293, 2295, 2296  
 Садова, діл., Дніпровський пов. – 896  
 Садова, мог., земля кол. Новоберислав, Херсонський пов. – 1834-1836  
 Садова Лощина, ур., земля кол. Новоберислав, Херсонський пов. – 1834, 1836  
 Садове, н.п., Олександрійський пов. – 945, 1015  
 Садове (Алферова, Фалєєвка), н.п., Микільська вол., Херс. пов.– 4-6, 610, 960, 966, 967, 1052-1055, 1082, 1369, 1740, 1749-1751, 1753, 2073, 2074, 2298, 2432, 2452, 2456зв. 2467  
 Садове, пристань, Херсонський пов. – 920-923  
 Садове, хут., Ананьївський пов. – 965  
 Садове і Дар'ївка з хут., дача ген. меж., Микільська вол., Херсонський пов. – 1082  
 Садовий, хут., Микільська вол., Херс. пов. – 1052, 1053  
 Садовий, яр, Олександрійський пов. пов. – 944  
 Садовникова, н.п., біля н.п. Оситняжка, Єлисаветгр. пов. – 966  
 Садовникова (Сміла), н.п., Ольвіопольський пов. – 955  
 Садовської земельної громади, земля, Херс.окр. – 2463  
 Садок, ур., Дніпровський пов. – 273  
 Садок, хут., Великоолександрівська вол., Херсонський пов., Херсонський окр. – 1052- 1053  
 Сайдакова, дол., Тираспольський пов. – 955  
 Сайлера, ек., Євгенівська вол., Тирасп. пов. – 1023  
 Саканівка (Пугачівка, Сакинівка, Стекинівка), н.п., Олександрійський пов. – 944, 1015  
 Сакари (Сакарівка), н.п., Гофнунгстальська вол., Тираспольський пов. – 955, 1023  
 Сакарівка (Сакари), н.п., біля н.п. Цебрик, ирасп.пов.– 966  
 Сакви, каз.-обр. діл., Дніпровський пов. – 678  
 Сакви, оз., Дніпровський пов. – 399  
 Сакіндрівка, масток, Олександрійський пов. – 944  
 Саксагань, р., Криворіз. вол., Херс. пов.– 13, 967, 1056, 1617  
 Саксаганський, копальня, Криворуд. товариство, Криворізька вол., Херсонський пов. – 1052, 1053  
 Салабайка, ур., Дніпровський пов. – 273  
 Салган, хут., Качкарівська вол., Херс. пов. – 1052- 1053  
 Саловарка, бал., Ананьївський пов. – 956  
 Саловаря, хут., Миколаївська Перша вол., Херсонський пов.– 1052, 1053  
 Салогусівка, бал., Широкий. вол., Херс. пов.– 954, 1052, 1053  
 Салона, хут., Ананьївський пов.– 953  
 Салтикова (Іванівка), н.п., Криворізька вол., Херс. пов.– 954  
 Салтикове, с., Новоросійська губ.(друга) – 13  
 Салуницьке (Дівка, Нікольського, Селунська Дівка), н.п., Понятівська вол., Тираспольський пов. – 1023  
 Сальків (Салькове), с., Ольгопільський пов. – 9, 950,  
 Салькове (Чонгари), пуст., Дніпровський пов. – 790, 813  
 Сальників, хут., Дніпровський пов. – 305  
 Сальникова, н.п., Єлисаветградський пов.– 952  
 Сальникова, хут., Дніпровський пов. – 49  
 Самадина, мог. Дніпровський пов. – 556

Самара губ. м. – 1  
 Самарина, мог., Ананівський пов.– 965  
 Самбірське (Емануїлівка, Олександрівка, Самбурського), хут.  
 Росіянівська вол., Тираспольський пов. – 1023  
 Самбросівка (Самбросове), н.п., Олександр. пов.– 944, 966  
 Самбросове (Самбросівка), н.п., Олександр. пов. – 1015  
 Самбурського (Емануїлівка, Олександрівка, Самбірське), н.п.,  
 Тираспольський пов. – 955  
 Самгородок, н.п., Олександрійський пов. – 943  
 Самійлівка, дача, Дніпровський пов.– 698  
 Самійлівка, с., Дніпровський пов., Чаплин. р-н, Херс окр.,–  
 51, 58, 68, 74, 89, 130, 409, 694-697, 699, 876, 2459  
 Самійлівка, н.п., біля Нейдорф, Росіянівська вол.,  
 Тираспольський пов. – 955, 966, 1023  
 Самійлівська, діл., Дніпровський пов. – 695, 796  
 Самійлівський, сарай, Дніпровський пов. – 695  
 Самійлівський, хут., біля ек. Доренбург, Дніпр. пов.– 554  
 Самлівка (Самійлівка) н.п., Тираспольський пов. – 955, 1026  
 Самойлова, хут., Дніпровський пов. – 696, 697  
 Самоліса, хут., Дніпровський пов. – 610  
 Самоправка (Старосілля), с., Великоолександрівська вол.,  
 Херсонський пов. – 2406  
 Самойленка, хут., Любомирська вол., Херс. пов.– 1052- 1053  
 Самоточин, хут., Олександрійський пов. – 943  
 Самохвалова (Лозуватка), н.п. Єлисаветградський пов.– 947  
 Самсонів, яр, Олександрійський пов. – 945  
 Самусівка (Лозинського, Мар'ївка), н.п., Дніпр. пов.– 952  
 Самусівка, хут., Олександрійський пов. – 944  
 Сандомир, н.п. – 1  
 Сандомирська, митниця, Завихостський митний округ – 1  
 Санжаровського, ек., Одбодовасилівська вол.,  
 Херсонський пов.– 1052, 1053  
 Санина, хут., Дніпровський пов. – 726  
 Саніне, н.п., Олександрійський пов.– 948  
 Санкт-Петербург, губ. м. – 1  
 Санкт-Петербурзька, головна портова митниця – 1  
 Санкт-Петербурзька, сухопутна митниця – 1  
 Санкт-Петербурзький митний округ – 1  
 Санжариха, н.п., Олександрійський пов.– 943  
 Санжаровського Д., ек., хут., Любомирська вол.,  
 Херсонський пов.– 1052, 1053, 1738  
 Санжаровського, ек., Одбодовасилівська вол.,  
 Херсонський пов.– 1052  
 Санжаровського К., хут., Одбодовасилівська вол.,  
 Херсонський пов. – 1052- 1053  
 Санжійка, бал., Одеський пов. – 963  
 Санжійка, хут. Одеський пов. – 963  
 С.- Михель, губ. м. – 1  
 Сапаритова (Ангелінівка), н.п., Понятівська вол.,  
 Тираспольський пов. – 1023  
 Сapatна, бал., Дніпровський пов. – 251  
 Сапачина (Сагачина), бал., Херсонський пов. – 954  
 Сапка, хут., Таврійська губ. – 42, 44, 45  
 Сапетня (ий), бал., яр, Херсонський пов.– 957, 2250  
 Сапетня, хут., Гур'ївська вол., Херс. пов.– 957, 1052- 1053  
 Сапунів, уступ, бас. р. Дніпро, Херсонський пов. – 1080  
 Сапунцівське, товариство, Дніпровський пов. – 339  
 Сапунцова, хут., Дніпровський пов. – 811  
 Сарбулат (Сарибулат, Сари-Булат, Новотроїцьке), с.,  
 Дніпровський пов.– 43, 66, 786  
 Саражинка, с., Ольгопольський пов. – 9, 950  
 Саражиночка (Новипіль, Новополе), н.п., Поділ. губ. – 950  
 Саралунга, хут., Дніпровський пов. – 610  
 Сарануці, хут., Подільська губ. – 964  
 Сарата, р., Ізмаїльський пов. – 2458зв.  
 Саратов, губ. м. – 1  
 Саратов, хут., Захар'ївська вол., Тирасп. пов.– 1023  
 Саратових, хут. Дніпровський пов. – 605  
 Сарая, н.п., Подільська губ. – 964  
 Сарачинка, н.п., Подільська губ. – 951  
 Саренкова, слобода, Новоросійська губ.(перша) – 2  
 Саренкове, н.п., біля н.п. Клинци, Єлисаветград. пов. – 966  
 Сарепкова, (Попівка, Прокоповича), н.п. Олександр. пов.– 948  
 Сари - Булат (Сарабулат, Сарибулат, Новотроїцьке), аул.с.  
 Дніпровський пов.– 51, 68-70, 78, 79, 84, 553 787, 876, 886  
 Сарибулат, лоц. Дніпровський пов. – 69  
 Сарибулат (Сарабулат), с., Дніпровський пов.– 787, 876  
 Саригаз, яр Таврій – 46  
 Саригацька, пошт. ст., Таврійська губ. – 46  
 Сарочина, хут., Подільська губ.– 964  
 Сартаницька, митна застава, Юрбургський митн. округ – 1  
 Сасик, р., Таврійська губ. – 11, 12  
 Сасик, р., Херсонський, Одеський пов. – 13, 966, 1014, 1026,  
 1050, 1067, 1068, 1211, 1380, 1487, 1711, 2046, 2075  
 Сасицький (Сосицький), лим., Херсонський пов. – 13, 2252  
 Сасицький (Засіка), яр, Херсонський пов. – 1050, 1487  
 Сатанівський, митний перехідний пункт,  
 Радзивилівський митний округ – 1  
 Сатова (Єгорівка), н.п. Захар'їв. вол., Тирасп. пов. – 955, 1023  
 Сатова (Новоєгорівка), н.п., Захар'їв. вол., Тирасп. пов. – 1023  
 Саутина, н.п., Єлисаветградський пов. – 952  
 Сафонів, хут., Гофнунгстальська вол., Тирасп. пов. – 1023  
 Сафонівка (Сафонівка Троїцька, Сафонове, Троїцьке,  
 Троїцьке-Сафонове), с., Троїцько-Сафонівська вол.,  
 Херсонський пов. – 1273, 2021, 2446  
 Сафонова, н.п., (хут.), Ананівський пов. – 955, 1023  
 Сафонова, хут., Одеський пов. – 959  
 Сафонова, хут., Одеський пов. – 963  
 Сафонове (Сафонівка, Сафонівка Троїцька, Троїцьке,  
 Троїцьке-Сафонове), с., Троїцько-Сафонів. вол.,  
 Херсонський пов. – 2021, 2446  
 Саханське (Ейгенфельд), н.п., Гофнунгстальська вол.,  
 Тираспольський пов. – 1023  
 Саханське (Іванівка, Новоіванівка), н.п., Тирасп. пов. – 955  
 Саханський, хут., Гофнунгстальська вол., Тирасп. пов. – 1023  
 Саханські, хут., Тираспольський пов. – 955  
 Сахарна, ст., Півд. заліз., Олександр. пов. – 920-923  
 Сахарівка (Новопокровське, Сахарове), н.п., Одес. пов. – 1014  
 Сахарова, хут. Дніпровський пов. – 606  
 Сахарове (Новопокровське, Сахарівка), н.п., Одес. пов. – 956  
 Сахарови, хут., Одбодовасилівська вол., Херсонський пов. –  
 1113, 1455, 1460  
 Сахатський Сарай, хут., Калужька вол., Херс. пов. – 1052- 1053  
 Сахнова, скотарня, Херсонський пов. – 960  
 Сачавка (Девитівка, Олександрівка, Сичавка), н.п.,  
 Одеський пов. – 1008  
 Сачванова, пошт. ст. Новоросійська губ. (друга) – 13  
 Сбур'ївка (Збур'ївка, Збур'ївськ (ка, ське), с. Дніпр. пов. – 269  
 Сварневате (Свирневате), с., Богопіль. пов., Вознесен. губ. – 7  
 Свая, р., бас. р. Дніпро, Качкарівська вол., Херсонський пов.–  
 1501-1504  
 Свєрбина, мог., Олександрійський пов. – 948  
 Свєрдликів (Свєрдликове), с., Катеринопільський пов. – 8  
 Свєрдликове (Свєрдликів), с., Єлисаветградський пов. – 946  
 Световцева (Велика Сороченова), н.п., Єлисаветгр. пов.– 952  
 Свиначка, хут., Миколаївська Перша вол., Херсонський пов.  
 – 1052- 1053  
 Свиначка, бал. Покровська вол., Широківська вол.,  
 Херсонський пов. – 1861, 1863  
 Свиначка, с., Катеринопільський пов. – 8  
 Свиначка, н.п., Олександрійський пов. – 943  
 Свиначка, н.п., Олександрійський пов. – 944, 1015  
 Свиначка (Миролодівка), н.п., Єлисаветград. пов.– 947, 966  
 Свиначка, р., Єлисаветградський пов. – 947, 966  
 Свиначка, р., Київська губ. – 943  
 Свиначка, р., бас. р. Ятрань, Київська губ. – 946  
 Свиначка, бал., Олександрійський пов. – 948  
 Свиноозерка (Карпова), н.п., Одеський пов. – 959  
 Свинорийка, бал., Єлисаветградський пов. – 947  
 Свиначя, бал., Київська губ. – 957  
 Свиначя, бал., біля н.п. Катаржина, Тираспол. пов.– 1026  
 Свиначя, мог., Дніпровський пов. – 226  
 Свиначя, р., Тираспольський пов. – 959, 966  
 Свиначь, оз., Тираспольський пов. – 958  
 Свиначий, хут., Понятівська вол., Тирасп. пов.– 1023  
 Свиридова, бал., Калужька вол., Херсонський пов. – 1997  
 Свирневате (Сварневате), с., Єлисаветград. пов.– 951  
 Свирь, р. – 1  
 Свистунова, бал., Херсонський пов.– 954  
 Свистунове ( Поди), ст., Катеринославської заліз.,  
 Широківська вол., Херс. пов. – 920-923, 1052, 1053  
 Свистунове ( Нейкронталь), хут., Широківська вол.,  
 Херсонський пов.– 1052- 1053  
 Свірка (Новоєгорівка), хут., Антонівська вол.,



- Херсонський пов. – 1052-1053  
Світла (ий) ( Григорівка, Світла Дача, Світлий), діл., дача, хут., Одбодовасилівська вол. Херс. пов. – 2077- 2078  
Світла Дача ( Григорівка, Світла(ий)), діл., Одбодовасилівська вол., Херсонський пов. – 2076, 2079  
Світла Дача, масток, Одбодовасилівська вол., Херс.пов. – 1485  
Світла Дача, хут., Вавилівська вол., Херс. пов. – 1052-1054  
Світле, пустище, Одбодовасилівська вол., Херс.пов. – 1485  
Світле Поле (Світлопілля, Трандофілове), н.п., Олександрійський пов. – 966  
Світлий, хут., Нововоронцовська вол., Херс. пов. – 1052- 1053  
Світлівка (Блюменорт), н.п., Великоолександрівський р-н, Херсонський окр. – 2459  
Світлопілля (Світле Поле, Трандофілове), н.п., Олександрійський пов. – 948, 967  
Світлопільська, вол., Олександр. пов. – 920-942, 969-991  
Свічкаренка, хут., Дніпровський пов. – 870  
Свіага, р. – 1  
Свободне, н.п., Єлисаветградський пов.– 946  
Свободне Пустище, діл., Дніпровський пов. – 813  
Свята, р. Дніпровський пов. – 153, 156, 157, 160  
Святі, мог., Київська губ. – 957  
Святогеоргіївський (Бізюків (ський), Бізюків Другокласний, Григорієвське (а) пустинь, Григорівський, Григоріє-Бізюків, Новогригорівська пустинь, Святогригорієвське, Софронівський, Червоний Маяк), монастир, Качкарівська вол., Херсонський пов. – 2393  
Святого Григорія Великомученика церкви, земля, с. Олександрівка, Єлисаветградський пов. – 1000  
Святого Миколи Чудотворця, церква, с. Березнегувате – 1776, 2102, 2308  
Святого Миколи Чудотворця, церква, с. Миколаївка Нововоронцов. вол., Херсонський пов. – 1725  
Святогригорівська пустинь (Бізюків (ський) Бізюків Другокласний, Григорівський, Григорієвська пустинь , Григоріє-Бізюків, Новогригорівська пустинь Святогеоргіївський, Софронівський, Червоний Маяк), монастир Качкарівська вол., Херс. пов.– 1659, 1660  
Святодухівської церкви, земля, м. Херсон, Херсонський пов. – 731-1733  
Святого Дмитрія, церква, с. Красне, Дніпр. пов. – 423  
Святого Миколая, оз., бас. р. Дніпро Білозерська вол., Херсонський пов. – 1148  
Святого Миколая Чудотворця церкви, земля, м. Бобринець, Бобринецький пов. – 996  
Святого Миколая Чудотворця церкви, земля, м. Станіслав, Херсонський пов. – 1903, 2174  
Святого Миколая Чудотворця, церква, с. Тягинка – 2254  
Свято-Дмитріївської церкви, земля, с. Новоокровка – 540  
Святодухівська, церква, с. Привільне, Привільнянська вол., Херсонський пов. – 1210  
Святодухівської церкви, земля, с. Любимівка – 342  
Святого Архангела Михаїла, церква, с. Царів Дар, Станіславська вол. – 2312  
Святого Йосипа, церква, с. Тузли, Херс. пов. – 2252  
Святоіоаннобogosловська, церква, с. Шолохове Херсонський пов. – 1810, 2430  
Святої Єлисавети, фортеця Новоросійська губ.( друга ) – 2  
Святотроїцька, церква, с. Маліївка, Херсонський пов. – 2222  
Святотроїцька, церква , с. Збур'ївка, Дніпровський пов. – 267  
Святомиколаївська, церква, с. Миколаївка (Нововоронцовка) – 1445, 1639-1641, 1775  
Святопокровська, вол., Херсонська губ.– 920-923  
Святопокровська, церква, с. Покровське, Дніпр. пов. – 400  
Святополк - Мирської, ек., Золотобалківська вол., Херсонський пов.– 1052- 1053  
Святотроїцька, вол. Ананівський пов.– 920-942, 969-991  
Святотроїцьке ( Волхонське), н.п., Богопільський, Ольвіопольський, Ананівський.пов. – 7, 953, 966, 967  
Святотроїцьке ( Руська Коса, Троїцьке, Федорівка), с., Кисляківська вол., Херс. пов.– 1052- 1053, 2081, 2284  
Святотроїцької церкви, земля, с. Миколаївка, Бобринецький пов. – 997, 964  
Священик, хут, Подільська губ.– 964  
Себенівська (Себине), каз-обр. стаття, Гур'ївська вол., Херсонський пов.– 2082  
Себина (є) (Сланець, Куций Сланець), н.п., Гур'ївська вол., Херсонський пов.– 4, 957, 966, 1052-1055, 1212,1351,1491,1831, 2009  
Себине (Себенівська), каз.-обр. стаття, Гур'ївська вол., Херсонський пов. – 1491  
Себине, пристань, Херсонський пов. – 920-923  
Севастополь, м., Крим – 1, 804, 993  
Севастопольська, митниця, Феодосійський митний округ – 1  
Северинівка, с., Ольгопільський пов. – 9  
Северинівка, н.п., Олександрійський пов.– 943  
Северинівка ( Потоцького, Сивиринівка), м-ко, Одеський пов. – 959, 966-968, 1026, 1037, 1041  
Северинівська, вол., Одеський пов. – 924-942, 969-991  
Северинка, оз., Єлисаветградський пов. – 947  
Северинка, р., Єлисаветградський пов. – 966  
Севериногригорівка (Бугайівка), н.п., Одеський пов. – 959  
Сегедіївка, н.п., біля н.п. Федвар, Єлисаветград. пов. – 966  
Седлець, губ. м. – 1  
Седнівка, н.п., біля н.п. Устинівка, Єлисаветградський пов. – 966, 967, 1054  
Седнівська, вол., Єлисаветградський пов. – 928-941  
Сейдеминуха (Велика Сейдеминуха, Татарка), свр. кол., Херс. пов. – 966, 968, 1189, 1220, 1414, 1757, 2083-2085  
Сейдеминуська, каз.- обр. стаття, Херс. пов. – 2086-2101, 2210  
Сейм, р. – 1  
Секлетинівка (Пустельникова), н.п., Олександр. пов. – 949  
Секретарівка, с., Катеринославський пов. – 15  
Секретарівка, н.п., Олександрійський пов. – 944  
Секретарівка (Веселий Роздол, Секретарка), с., Богопільський пов. – 7  
Секретарівка ( Марцинківських), н.п., Гофнунгстальська вол., Тираспольський пов. – 955, 1023  
Секретарівка (Ляхове, Секретарівка), н.п., Гофнунгстальська вол., Тираспольський пов. – 1023  
Секретарівка Перша (Перепетківка, Переплетківка, Переплетківка, Переплеткове), н.п., Гофнунгстальська вол., Тираспольський пов. – 1023  
Секретарка, н.п., Подільська губ. – 951  
Секретарка (Веселий Роздол, Секретарівка), н.п., Ананівський пов. – 953  
Секретарка (Степанівка), н.п. Тираспольський пов. – 958  
Секретарівка (Ляхове, Секретарівка), н.п., Тирасп. пов.– 955  
Селеверстова, мог., Дніпровський пов. – 504  
Селевина (Іванівка), н.п., Єлисаветградський пов. – 947  
Селевинівка (Селиванівка), с., Богопільський пов. – 7  
Селиванівка (Селевинівка), біля н.п. Костянтинівка, н.п., Ольвіопольський пов. – 966  
Сел. №1, Чаплинський р-н, Херсонський окр. – 2459  
Сел. №2, Чаплинський р-н, Херсонський окр. – 2459  
Селіванової, ек., Миколаївська Перша вол. Херсонський пов. – 1052, 1053  
Селіведрівка (Чорноморське), н.п., Ананівський пов.– 965  
Селігер, оз. – 1  
Селіхова, с., Херсонський пов. – 13  
Селунська Дівка (Дівка, Нікольського, Салунське), н.п., Понятівська вол., Тираспольський пов.– 958  
Селянівка (Селянське), пустище, Золотобалківська вол., Херсонський . пов. – 1049, 1051, 1080, 1247-1249, 1320, 1321, 1445-1447, 1525-1528, 1530, 1639-1641, 1806, 1807, 1809-1811, 1847-1849, 1851, 2003, 2007, 2187-2189, 2249  
Селянське (Селянівка), пустище, Золотобалківська вол., Херсонський пов. – 25  
“Селянський Труд”, сільгоспартілі, земля, Херсонський р-н, Херсонський окр. – 2468  
Селянського поземельного банку, земля – 550, 579, 580, 733, 1478-1480, 2037, 2038, 2243, 2244  
Семейкин, хут. Дніпровський пов. – 304  
Семенаства, бал. Єлисаветградський пов. – 966  
Семенаства (Семенастве), н.п., Єлисаветградський пов. – 966  
Семенастве (Семенаства), н.п., Єлисаветградський пов. – 952  
Семенаствівська, вол., Єлисаветград. пов. – 920-942, 969-991  
Семененка, хут., Херсонський пов. – 960  
Семенівка, с., біля н.п. Павлівка, Катеринослав. пов. – 15  
Семенівка, с., біля н.п. Петрушине Село, Катеринослав. пов. – 15  
Семенівка, с., біля н.п. Романкового, Катеринослав. пов. – 15  
Семенівка, с., Мелітопольський пов. – 892  
Семенівка, н.п., Олександрійський пов. – 948, 949  
Семенівка, н.п., біля н.п. Мигія, Ольвіопол. пов. – 951, 966

Семенівка н.п., біля н.п. Нерубайка, Єлисаветград. пов. – 966  
Семенівка, н.п., біля н.п. Архангельськ, Ольвіопол. пов. – 966  
Семенівка, с., Любомирська вол., Херсонський пов., Березнегубатський р-н, Херсонський окр. – 1052-1054, 1103, 1118, 1776, 1812, 1877, 2102, 2106, 2439, 2459  
Семенівка, с., Новобузька вол., Херсонський пов. – 1052-1054, 1058, 1387  
Семенівка, с., Калужька вол., Херсонський пов. – 1087  
Семенівка (Андріївка), дача Дніпровський пов. – 582  
Семенівка (Антоновича), н.п., Петровірівська вол., Тираспольський пов. – 1023  
Семенівка (Голинських (ого), н.п., Богопільський, Ольвіопольський пов. – 7, 955, 966, 1023  
Семенівка (Іванівка), н.п., біля н.п. Семенасте, Єлисаветградський пов. – 952, 966  
Семенівка (Іванівка, Фурдіївка, Фурдуївка) н.п., Єлисаветградський пов. – 951  
Семенівка (Ковальських), хут., Петровірівська вол., Тираспольський пов. – 1023  
Семенівка (Рославлева), н.п., Єлисаветградський пов. – 952  
Семенівка, хут., Дніпровський пов. – 287, 289  
Семенів Ріг, яр, Кисляківська вол., Херс. пов. – 1055  
Семенівська Перша, діл., Дніпровський пов. – 542  
Семенівське, с., Катеринославський пов. – 15  
Семенівське, сел., Каховський р-н, Херсонський окр. – 2459  
Семенівське Поле, н.п., Тираспольський пов. – 966  
Семенівський, хут., Дніпровський пов. – 95, 96, 241, 700, 701  
Семенівські, хут., Єлисаветградський пов. – 951  
Семенові, хут., Ананьївський пов. – 956  
Семенопіль (Пейчеве), н.п., Малгонівська вол., Тираспольський пов. – 1023  
Семенченка, хут., Дніпровський пов. – 273  
Семерні, хут., Великоолександрівська вол., Херс. пов. – 1245  
Семигір'я (Вуїчеве, Пугачиха), н.п., Олександр. пов. – 944  
Семигори, н.п., Олександрійський пов. – 944  
Семидуби, н.п., Єлисаветградський пов. – 946  
Семидубський, хут., Єлисаветградський пов. – 946  
Семиколодязів, сел., Мелітопольський пов. – 2459  
Семикосівка (Абертасове), н.п., Нечаївська вол., Єлисаветградський пов. – 952  
Семинарська, вул., м. Херсон – 2293, 2295, 2296  
Сенківська, вол., Олександрійський пов. – 928-935  
Сентів (Могилів, Одинадцята Рота, Родниківка), н.п., Єлисаветградський, Олександр. пов. – 947, 966, 967  
Сераківка (Адамівка, Сіраковського), н.п., Тирасп. пов. – 966  
Сераківські (Сіраківське), хут., Понятівська вол., Тираспольський пов. – 1023  
Серби, хут., Золотобалківська вол., Херс. пов. – 1052, 1053  
Сербине, с., Ольгопільський пов. – 9  
Сербинова, ек., Дніпровський пов. – 851  
Сербинова, ек., Кисляківська вол., Херс. пов. – 1052, 1053  
Сербинова В., маєток, ек., Білозерська вол., Херсонський пов. – 1052-1053, 1765, 1771, 1871  
Сербинова Л., ек., Білозерська вол., Херс. пов. – 1052-1053  
Сербинова (Галухина), хут., Херсонський пов. – 960  
Сербинова (Христинки), хут., Херсонський пов. – 960  
Сербинович, ек., Білозерська вол., Херс. пов. – 1052-1053  
Сербка, ст., Півд.-Зах. заліз., Одес. пов. – 920-923  
Сербська (ке) (Славносербська, Славеносербська, Славеносербське, Словеносербське, Слов'яносербка, Слов'яносербська, Слов'яносербське), кол., Тираспольський пов. – 1029, 1037  
Сербулів, хут., Подільська губ. – 51  
Сербулівка, дача ген. меж., Єлисаветградський пов. – 1004  
Сербулівка, н.п., Єлисаветградський пов. – 1004, 1212  
Сердегівка, н.п., Олександрійський пов. – 943  
Сергесенка (Караказелівка), н.п., Єлисаветградський пов. – 947  
Сергесва, хут., Дніпровський пов. – 606  
Сергівка, сел., Троїцько-Сафонівська вол., Херсонський пов. – 1052, 1053  
Сергіївка, с., біля н.п. Веселотернівськ, Катеринослав. пов. – 15  
Сергіївка, с., біля н.п. Григорівка, Катеринослав. пов. – 15  
Сергіївка, н.п., Єлисаветградський пов. – 952  
Сергіївка, н.п., посад, біля н.п. Шестерні, Володимирівська вол., Херсонський пов. – 966, 1052-1054, 1056, 1058, 1285, 1652, 1839-1841, 1843, 2103-2110, 2267, 2269, 2275  
Сергіївка с., – 59, 128, 139, 140, 178, 199, 553, 554, 570, 702  
Сергіївка (Ананьївка, Новосергіївка), с., Полтавська вол., Херсонський пов. – 1908  
Сергіївське (Сомове), сел., Широківська вол., Херсонський пов. – 1052, 1053, 1859  
Сергіївський (Кам'яний), хут., Дніпровський пов. – 703-712  
Сергіївські, хут., Володимирівська вол. Херс. пов. – 2110  
Сердечне, н.п., біля н.п. Ружичівки, Єлисаветград. пов. – 966  
Сердюківка, н.п., Олександрійський пов. – 943  
Серебрярка, бал., Єлисаветградський пов. – 947  
Серебрярка (Лисий, Срібне), н.п., біля н.п. Федвар, Єлисаветградський пов. – 947, 966  
Серебрярка (Мишкурівка), н.п., Єлисаветград. пов. – 947, 966  
Серебрянка р., Київська губ. – 943  
Серебрянка (Срібна), р. Олександрійський пов. – 943, 944, 948  
Середина, р., бас. р. Дніпро – 30, 1148, 1151, 1152  
Середина, хут., Михайлівська вол., Херс. пов. – 1052-1053  
Середина та Бобиря, хут., Миколаївська Перша вол., Херсонський пов. – 1052-1053  
Серединський, хут., Олександрійський пов. – 943  
Серединських, ек., Миколаївська Перша вол., Херсонський пов. – 1052-1053  
Серединського, хут., Миколаївська Перша вол., Херсонський пов. – 1052-1053  
Середній, ставок, Козацька вол. Херсонський пов. – 1220  
Середній, хут., Дніпровський пов. – 322  
Середній, хут., Калужька вол., Херсонський пов. – 1998  
Середній, хут., Козацька вол., Херсонський пов. – 1052-1053, 1220, 1760, 1761, 1763  
Середній, яр, Олександрійський пов. – 948  
Середній Єгорлик, р., Таврійська губ. – 11, 12  
Середній Куяльник, р., Тираспольський пов. – 955, 966, 1025, 1026, 1036  
Середній Редут, місцевість, Дніпровський пов. – 680  
Середня, бал., Широківська вол., Херсонський пов. – 1859  
Середня, мог., Кам'янська вол., Покровська вол., Херсонський пов. – 1605  
Середня, кошара, Одбодовасилів. вол., Херс. пов. – 1052-1053  
Середне, с., Ольгопільський пов. – 9  
Серезлеве (Серезліївка), н.п., Ольвіопільський пов. – 946  
Серезліївка (Серезлеве), н.п., Єлисаветградський, Ольвіопольський пов. – 966, 967  
Серезліївська, вол., Єлисаветградський пов. – 928-935  
Серенчуків, хут., Ананьївський пов. – 953  
Серпухов, заліз.ст. – 1  
Сестрорецька, митниця, Санкт-Петербурзький митний округ – 1  
Сестрорецьк, заліз. ст. – 1  
Севський, пов., Орловська губ., Херсонський пов. – 1838,  
Сибір, бал., Ананьївський пов. – 953  
Сибір, о., бас. р. Дніпро, Олександрійський пов. – 944  
Сиваш (Гниле Море), оз., Дніпровський пов. – 51, 61-63, 69, 71, 75, 76, 84, 112, 133, 143, 167, 168, 196, 198, 280, 300, 301, 339, 340, 410, 412, 414-416, 425-427, 432, 484, 495, 510, 511, 570, 676, 690, 691, 702, 762, 763, 767, 768, 770, 787, 790, 803, 804, 806, 807, 812-814, 848, 850, 2459  
Сиваш, оз., Дніпровський пов. – 156, 160  
Сиваш, ст., Дніпровський пов. – 804  
Сивиринівка (Потоцького, Северинівка), н.п., Тираспольський пов. – 1029  
Сиволапів, яр, Олександрійський пов. – 944  
Сигнаївка, н.п., Київська губ. – 943  
Сигнаївський, хут., Київська губ. – 943  
Сиджеут, с., Феодосійський пов. – 917  
Сидорівка, н.п., Херсонський пов. – 1026  
Сидорівка, с., Миколаївська Перша вол., Херс. пов. – 2410  
Сидоркіна, ек., Миколаївська Перша вол., Херсонський пов. – 1052-1053  
Сизрань, заліз. ст. – 1  
Сиклітимівка, с., Катеринославський пов. – 15  
Силва, р. – 1  
Силівка, хут., Петровірівська вол., Тирасп. пов. – 1023  
Силівка (Рота), хут., Євгенівська вол., Тирасп. пов. – 1023  
Симбірськ, губ. м. – 1  
Симівка, н.п., Херсонський пов. – 1049  
Симона, хут., Великоолександрівська вол., Херс. пов. – 1245  
Симонівка, сел., Новобузьська вол., Херс. пов. – 1052-1054  
Симонова, бал., Єлисаветградський пов. – 952

- Симонова (Корнилівка), н.п., Херсонський пов. – 954  
Симонове, пустище, Михайлівська вол., Херс. пов. – 1516  
Синельникова (Апостолівська), ек., Михайлівська вол.  
Херсонський пов. – 1052- 1053  
Синельникове н.п., Херсонська губ. – 1, 993  
Синицина, бал., Тираспольський пов. – 955  
Синичине (Петромар'ївка), н.п., Тирасп. пов. – 955  
Синицин (Куліна), н.п., Гофнунгстальська вол.,  
Тираспольський пов. – 1023  
Синиця (Сабатинівка), н.п. Подільська губ.– 950  
Синиця, р., Подільська губ. – 950  
Синюха, р., Єлисаветградський пов. – 7, 928-942, 946, 951,  
966, 967, 977, 980-982, 1001-1003  
Синюхин Брід, н.п., Ольвіопольський пов. – 951, 966  
Синюхин Бродський, хут., Подільська губ. – 951  
Сипків, хут., Дніпровський пов. – 304  
Сирда, хут., Захар'ївська вол., Тирасп. пов. – 1023  
Сирделор, яр, Тираспольський пов. – 1024  
Сирий Ташлик, р., Київська губ. – 943  
Сириця, р., Дніпровський пов. – 157, 160  
Сирів (Сирова, бал.), яр, Богопільський пов. – 7  
Сирітське (Фердинандівка), н.п., Петровірівська вол.,  
Тираспольський пов. – 1023  
Сирітський, суд, м. Херсон, Херсонський пов. – 2293  
Сирова (Сирів), бал., Анан'ївський, Ольвіопольський пов.–  
953, 965, 966  
Сирове (Луканівка), н.п., Анан'ївський пов. – 965  
Сиротинка (Богороджественське), н.п. Анан'їв. пов.–956, 1023  
Сиротинка, хут., Тираспольський пов. – 956  
Сиротинка (Німецький), хут., Тираспольський пов. – 956  
Сиротинські, хут. Тираспольський пов. – 956  
Сисола, р. – 1  
Ситаївка, н.п., біля н.п. Петрове, Олександр. пов. – 966  
Ситка (Романова), хут., Херсонський пов. – 954  
Ситника, хут., Дніпровський пов. – 605  
Ситников, хут., Єлисаветградський пов.– 952  
Ситузвин, яр, Тираспольський пов.– 966  
Ситченка (Лавізіона), хут., Антонівська вол.,  
Херсонський пов. – 1052, 1053  
Сичавка, р., Одеський пов. – 959  
Сичавка (Девитівка, Олександрівка, Сачавка), м-ко,  
Одеський пов. – 959  
Сичевана (Григорівка, Косівка), н.п., Миколаївська Перша  
вол. Херсонський пов.–954  
Сичеванова, хут., Херсонський пов. – 954  
Сия, с., Дніпровський пов. – 883  
Сіденка, хут., Калужка вол., Херс. пов. – 1052- 1053, 2150  
Сідловата, мог., Олександрійський пов. – 948  
Сіліжек, оз., бас. р. Дністер, Тираспольський пов. – 958  
Сільварка, бал., Одеський пов. – 956  
Сіліверстів, яр, Гур'ївська вол., Херс. пов. – 957, 1052- 1053  
Сільверсвана, ек., Качкарівська вол., Херс. пов. – 1052-1053  
Сільвестрівка, сел., Гур'ївська вол., Херс. пов. – 1052- 1053  
Сільченка, хут., Миколаїв. Перша вол., Херс. пов.– 1052, 1053  
Сільченка, хут., Михайлівська вол., Херс. пов. – 1052- 1053  
Сімокрайки, н.п., Гофнунгстальська вол., Тирасп. пов.– 955, 1023  
Сімонсфельд, хут., Нововоронцовська вол.  
Херсонський пов. – 1052-1054  
Сімферополь, м., Таврійська губ. – 1, 348, 350, 883, 1059  
Сінна, площа, м. Миколаїв, Херсонський пов. – 1052, 1053  
Сінне, н.п., Анан'ївський пов. – 953  
Сінне, сел., Мелітопол. пов. – 2459  
Сіраківське (Сераківські), н.п., Тираспольський пов. – 958  
Сіраковського (Адамівка, Сераківка), н.п., Гофнунгстальська  
вол., Тираспольський пов.– 955  
Сірогоз (ський), яр, Дніпровський пов. – 537, 581, 783, 784  
Сірогозький (Малий Сірогоз), кург., Дніпровський пов. – 581  
Сірославецька, митна застава, Завихостський митний  
округ – 1  
Сіроя, хут., Малаївська Друга вол., Тирасп. пов. – 1023  
Сітха Перша, хут., Михайлівська вол., Херс. пов. – 1054  
Сітха Друга, хут., Михайлівська вол., Херс. пов.– 1052-1054  
Січова, мог., Олександрійський пов. – 948  
Скадівка, дача, Дніпр. пов. – 417, 448, 450-452, 512, 713-716  
Скадівка, ек., Дніпровський пов. – 504  
Скадівка, с., Дніпровський пов. – 51, 56, 68, 115, 163, 421, 453,  
454, 512, 513, 539, 549, 713, 717-719, 720, 753, 2459  
Скадівка, хут., Дніпровський пов. – 436  
Скадівка (Білозерка, Іванівка (ське), Скадовського), н.п.,  
Білозерська вол., Херсонський пов.– 1052-1053  
Скадовська, ек., Дніпровський пов. – 435  
Скадовськ, н.п., Дніпровський пов. – 993, 2459  
Скадовського, ек., Білозерська вол., Херс. пов. – 1052, 1053  
Скадовського (Білозерка, Іванівка (ське), Скадівка), н.п.  
Білозерська вол., Херсонський пов. – 960  
Скадовського, хут., Дніпровський пов. – 72  
Скадовського, хут., Херсонський пов. – 960  
Скажене, гирло, Шведська кол., Херс. пов. – 2192  
Скакуна, хут., Дніпровський пов. – 605  
Скалдїна, хут., Дніпровський пов. – 610  
Скалева, бал., Олександрійський пов. – 948  
Скалева, н.п., Олександрійський пов. – 946  
Скалева(Пишчевичево, Скалевате), н.п. Олександр. пов. – 944  
Скалева Балка (Савина), н.п., Олександрійський – 948  
Скалеватка (Калеватка, Попівка, Скалеватка), н.п.,  
Олександрійський пов. – 944  
Скалева, бал., Миколаїв. Перша вол., Херс. пов. – 1052, 1053  
Скалевате (Пишчевичева, Скалева), н.п., Олександрійський  
пов. – 966, 1015  
Скалеватий, заліз. ст, Широкий вол., Херс. пов.–1052- 1053  
Скалеватка, с., Криворізька вол. Херс. пов.– 1052-1054  
Скалеватка (Пантасіївка) н.п. Олександрійський пов. – 948  
Скалеватка (Калеватка, Попівка, Скалеватка), н.п.,  
Олександрійський пов. – 1015  
Скалеватка (Скалеватка, Скалевате, Скилевате), н.п.,  
Миколаївська Перша вол., Херс. пов. – 1054, 1878  
Скалеватський, копальня, Миколаївська Перша вол.  
Херсонський пов. – 1052, 1053  
Скалеватської громади, земля, Широківська вол.  
Херсонський пов. – 2446  
Скаливоди, с., Катеринославський пов. – 8  
Скалин, хут. Тираспольський пов. – 956  
Скалівські, хут., Єлисаветградський пов. – 946  
Скалозубів р., Золотобалківська вол., Херс. пов. – 1054  
Скарбна (Колотівка(ська)р., бас. р. Дніпро, Херсонський пов.–  
954, 1725  
Скарбникове, н.п., Олександрійський пов. – 948  
Скаржина, хут., Дніпровський пов. – 605  
Скаржинка, мог., Анан'ївський пов. – 965  
Скаржинка (Жеребова), н.п., Анан'ївський пов. – 965  
Скаржинка (Лідіївка), н.п., Анан'ївський пов. – 965  
Скалевата, бал., земля кол. В. Нагартав, Херс. пов.– 1261,  
1262, 1433, 1436, 1437, 2418, 2423  
Скачевського (Воскресенка (ське), Скачівське), н.п.,  
Анан'ївський пов. – 955  
Скачівське, н.п., (Скачевського, Воскресенка(ське) –  
Анан'ївський пов. – 1023  
Скалевате (Скалеватка, Скалеватка, Скилевате), н.п.,  
Миколаївська Перша вол., Херс. пов. – 966  
Скалеватка (Скалеватка, Скалевате, Скилевате), с.,  
Миколаївська Перша вол., Херс. пов. – 1797  
Скалеватка, р., Олександрійський пов. – 944, 1015  
Скельки, с., Мелітопольський пов. – 900  
Скельова, мог., Олександрійський пов. – 44  
Скелястий, яр, Любомирська вол. Херс. пов – 1088  
Скерневици, заліз. ст. – 1  
Скибине, ур. Дніпровський пов. – 273  
Скиданка, ур. Дніпровський пов. – 273  
Скилевата, бал. земля кол. М. Нагартав, Херс. пов.– 1713, 1714  
Скилевате (Скалеватка, Скалевате, Скалеватка), н.п.,  
Миколаївська Перша вол., Херс. пов. – 1056  
Скилеватка (Короткого), н.п., Єлисаветградський пов. – 952  
Скинишори, н.п., Захар'ївська вол., Тирасп. пов. – 1023  
Скіркови, хут., Миколаїв. Перша вол., Херс. пов. – 1052, 1053  
Складний, о., бас. р. Дніпро, Київська губ. – 944  
Скляра, хут., Михайлівська вол., Херс. пов. – 1052- 1053  
Скобелівське, сел., Новобуз. вол., Херс. пов. – 1052-1053, 2059  
Скобіївка (Скубіївка), н.п., Олександрійський пов. – 944  
Скоблків, хут., Балацьківська вол. Херс. пов. – 1052- 1053  
Скобликова, бал., Балацьків. вол., Херс. пов. – 957, 1052- 1053  
Сколоти, хут., Одбодовасилівська вол., Херс. пов. – 1052- 1053  
Скопана, мог., Олександрійський пов. – 944  
Скопин - Чулковський, заліз. ст. – 1  
Скорутиліне (Костич, Костичі, Франкове), н.п., Балацьківська

вол., Херсонський пов. – 957, 1052, 1053  
Скосарівка, н.п. Ананьївський пов. – 965  
Скотова (Скотувата), бал., Калуз. вол., Херс. пов. – 2267, 2275  
Скотувата, бал., Золотобалківська вол., Херсонський пов. – 152, 1053, 1320, 1775  
Скотувата, бал., Миколаївська Перша вол., Херсонський пов. – 1072, 1372, 1797  
Скотувата (Скотова), бал., Калузька вол., Херс. пов. – 2308  
Скотувата, мог., Олександрійський пов. – 945  
Скотувата Балка (Назаренків, Скотувата, Скотуватий), с., хут., Миколаївська Перша вол. Херсонський пов. – 1052- 1053, 1054, 1072, 2111, 2112  
Скотувате (Скотуватий, Скотуватка), н.п., Володимирів. вол., Херсонський пов. – 1056  
Скотувате (Добре), пустище, Херсонський пов. – 1277, 1285, 1340, 1652, 1719  
Скотуватий (Скотувате, Скотуватка), хут., Володимирів. вол., Херсонський пов.– 1058, 1072, 1285  
Скотуватий (Назаренків, Скотувата, Скотувата Балка), хут., Миколаївська Перша вол. Херсонський пов. – 954  
Скотуватий, яр, Херсонський пов. – 13  
Скотуватий, яр, Дніпровський пов. – 153, 892-894  
Скотуватка (Скотувате, Скотуватий), н.п., Володимирівська вол., Херсонський пов. – 966  
Скрипки та ін., хут., Золотобалківська вол., Херсонський пов. – 1052- 1053  
Скритна, бал., Херсонський пов. – 960  
Скубіївка (Скобіївка), н.п., Олександр. пов. – 966, 1015  
Скульський, прикордонний перехідний пункт, Олександрійський митний округ – 1  
Скуляни, н.п. – 1  
Скулянська, митниця – 1  
Скулянський, митний округ – 1  
Скурського, ек., Любомирів. вол., Тирасп. пов. – 1023  
Скурта, яр, Тираспольський пов. – 963, 1028  
Скуртешти, яр, Богопільський пов. – 7  
Скурти, передмістя Овідіополь – 963  
Славносербська (Сербська, Славеносербська, Словеносербське, Слов'яносербка, Слов'яносербська, Слов'яносербське), кол., Тирасп. пов. – 1029, 1037  
Славовисунське, с., Херсонський пов. – 1878, 1879  
Слань Камінь, н.п., Олександрійський пов. – 948, 966  
Слепушина, лоц., Дніпровський пов. – 329  
Слепушини, хут., Дніпровський пов. – 623, 624  
Слепушкина, мог., Дніпровський пов. – 623, 624  
Слепушкина, хут., Дніпровський пов. – 861  
Слепцова, мог., Дніпровський пов. – 305  
Сливаха, бал., Київська губ.– 957  
Сливина, пристань, Одеський пов. – 920-923  
Сливине (Осипівка), н.п., Одеський пов. – 957, 1052, 1053  
Сливин, яр, Херсонський пов. – 1229  
Сліпуха, бал. Херсонський пов. – 956, 1050  
Сліпушка, ур., Дніпровський пов. – 273  
Слобідка, с., Ольгопільський пов. – 9  
Слобідка, н.п., Подільська губ. – 964  
Слобідка, передмістя, м. Берислав – 1119, 1120  
Слобода біля с. Пужайлів, Ольгопільський пов. – 9  
Слобода, с., Ольгопільський пов. – 9  
Слобода, с., біля с. Бритавка, Ольгопіль. пов. – 9  
Слобода, с., біля с. Луг, Ольгопільський пов. – 9  
Слобода Душка, н.п., Тираспольський пов. – 1023  
Слободзейська, вол., Тирасп. пов. – 920-942, 969-991, 1023  
Слободзейська, земська дача, Тираспольський пов. – 1023  
Слободзейський, хут., Тираспольський пов. – 958  
Слободзея (Слободзія), н.п., Тирасп. пов. – 958, 967, 1015  
Слободзея, н.п., Подільська губ. – 964  
Слободзея, пристань, Тираспольський пов. – 920-923  
Слободзія (Слободзея), н.п., Тираспольський пов. – 966  
Слободюшків, хут., Подільська губ. – 950  
Слов'яносербка, н.п., Миколаївська Перша вол., Тираспольський пов. – 1023  
Слов'яносербська (Сербська, Славносербська, Славеносербська, Словеносербське, Слов'яносербка, Слов'яносербське), кол., Тираспольський пов. – 956, 966 1023, 1043, 1026, 1042  
Слонівський, хут., Качкарівська вол. Херс. пов. – 1052- 1053  
Слонці (Чубівська), слобода, Ананьївський пов. – 953  
Слошинівський (Слошинський, Слошинського), хут., Грушівська вол., Херсонський пов. – 954  
Слошинський (Слошинівський, Слошинського), хут., Грушівська вол., Херсонський пов. – 2265  
Слошинського (Слошинівський, Слошинський), хут., Грушівська вол., Херсонський пов. – 2113, 2264  
Служевський, прикордонний перехідний пункт, Олександрійський митний округ – 1  
Слуцька, митниця, Олександрійський митний округ – 1  
Слупци, н.п. – 1  
Слосорове, н.п., Подільська губ.– 950  
Смердюча, бал., Одбідовасилівська вол., Херс. пов.– 2055  
Сметанівка (Катеринокудашівка), н.п., Олександр. пов. – 944  
Смилянська, хут., Захар'ївська вол., Тирасп. пов. – 1023  
Смирна (Кочкари), дача, Качкарівська вол., Херс. пов. – 1876  
Смирне, пустище, Миколаївська Перша вол., Покровська вол., Херсонський пов. – 1072, 2027  
Смирне, н.п., Олександрійський пов.– 948  
Смирнова, хут., Дніпровський пов. – 605  
Смирнове, пустище, Качкарівська вол., Херсонський пов.– 1543, 2066, 2067, 2069, 2072, 2114, 2341  
Смир'я, р. – 1  
Сміла (Садовникова), н.п., Ананьївський, Ольвіопольський пов. – 955, 966, 1023  
Смілянка, н.п., Олександрійський пов. – 943  
Смілянські, о-ви, Олександрійський пов. – 944  
Сміяша П. хут., Дніпровський пов. – 610  
Смолений, хут., Ананьївський пов. – 953  
Смоленський, кол. Херсонський пов. – 954  
Смоленський, хут., Нововоронцов. вол., Херс. пов.–1052- 1053  
Смоленськ, губ. м. – 1  
Смоли, хут., Дніпровський пов. – 610  
Смоли, хут., Качкарівська вол., Херс. пов. – 1052- 1053  
Смоляна, н.п., Олександрійський пов. – 943  
Смолянка, с., Ольгопільський пов. – 9, 950  
Снежкоблещкого (Вирівка), н.п., Понятівська вол., Тираспольський пов.– 958  
Снежкоблещкого, хут., Тираспольський пов. – 958  
Снігурівка, заліз. ст., Херсонський пов.– 920-923  
Снігурівка, н.п., Одбідовасилівська вол., Херсонський пов.– 203в., 967, 1052-1054, 1057, 1058, 1092, 1190, 1230, 1319, 1370, 1432, 1433, 1484, 1619-1623, 1626, 1627, 1631, 1632, 1662, 1665, 1666, 1903, 1928, 1984, 1985, 1996, 2014, 2016-2120, 2151-2155  
Снігурівська, вол., Херсонський пов. – 920-923, 1057, 1913  
Снігурівський, р-н, Херсонський окр. – 2461, 2462  
Сніжків, яр, Олександрійський пов. – 1015  
Сніжкова Балка (Кирнасівка, Сніжкове), н.п., Олександрійський пов. – 944, 1015  
Сніжкове (Кирнасівка, Сніжкова Балка), н.п., Олександрійський пов. – 966  
Сніжкове (Осипівка), н.п., Олександрійський пов.– 44, 966  
Собанова (Новорождественське), слобода, Ананьївський пов.– 965  
Собеський, лим., бас. р. Дніпро, Херсонський пов. – 2460  
Соболева, скотарня, Херсонський пов. – 960  
Соболева, мог., Херсонський пов. – 960  
Соболева (Альбрандта), хут., Херсонський пов. – 60  
Соболівка, с., Катеринопільський пов. – 8, 946  
Соборна, вул., м. Херсон – 2293, 2295, 2296  
Сож, р. – 1  
Созонівка, р., Київська губ. – 947  
Созонівка (Улянівка), н.п., Одеський пов. – 959  
Соймонів, хут., Херсонський пов. – 2075  
Соймонове, пустище, Золотобалківська вол., Херсонський пов. – 1295, 1639-1641, 1775, 1786, 1799  
Сокілля, с., Катеринославський пов. – 15  
Сокальського, хут., Понятівська вол., Тирасп. пов. – 1023  
Сокова, хут., Дніпровський пов. – 606  
Соковина, ек., Балаціків. вол., Херс. пов. – 1052- 1053  
Соколанів, під, Великоолександрівська вол., Херс. пов.– 1242  
Соколарської, хут., Дніпровський пов. – 84  
Соколеватка, р., Олександрійський пов. – 948  
Соколи, с., Херсонський пов. – 4, 1875  
Соколики (Пікінерів, Пікінерний Трактир, Пікінерський, Пікінерський Трактир), хут., Одбідовасилівська вол., Херсонський пов. – 1052-1054

- Соколик (Південний), хут., Великоолександрів вол., Херсонський пов. – 1052, 1053
- Сколиків, хут., Козацька вол., Херсонський пов.– 1133
- Соколівка, с., Катеринопільський пов. – 8
- Соколівка, н.п., Єлисаветградський пов. – 946
- Соколівка, н.п., Олександрійський пов. – 966, 1015
- Сокол (івка, ове) (Костянтіва), н.п., Тирасп. пов. – 956, 1023
- Соколівка (Соколівський), н.п., Калужська вол., Херс.пов., Херсонський окр., Березнегуватський р-н. – 1054, 2459
- Соколівка (Соколове), н.п., Антонівська вол., Херсонський пов.– 1056, 1413
- Соколівка, н.п., Єлисаветградський пов. – 947
- Соколівська, каз.-обр. стаття, Калужська вол., Херсонський пов.– 1512, 2121
- Соколівське (Соколівка), сел., Калужська вол., Херсонський пов. – 1052- 1053
- Соколова, ек., Микільська вол., Херс. пов. – 1052- 1053
- Соколова, н.п., Єлисаветградський пов. – 966
- Соколова (Дмитрички, Новопетрівка), н.п., Тирасп. пов.– 956
- Соколова (Софіївка), н.п., Єлисаветградський пов. – 952
- Соколове (Соколівка), н.п., Антонівська вол., Привільнянська вол., Херсонський пов. – 966, 1285, 1332
- Соколове, оз., бас. р. Дніпро, Катеринослав. пов.– 39, 153, 156
- Соколових, хут., Любомирська вол., Херс. пов. – 1052- 1053
- Соколовського, хут., Ананьївський пов. – 965
- Соколяча, бал., Одеський пов. – 959
- Сокоренко, хут., Качкарівський р-н, Херсонський окр. – 2459
- Сокурєнка, хут., Малігонівська вол., Тирасп. пов. – 1023
- Сокурова, бал., Київська губ. – 957
- Солдата, хут., Дніпровський пов. – 605
- Солдатенка, хут., Дніпровський пов. – 605
- Солдатська, вул., м. Берислав, Херсонський пов. – 1119, 1120
- Солдатське, сел., Широківська вол., Херс. пов.– 1052- 1053
- Солдатське (Володимирівка), с., Дніпровський пов. – 638-640, 642-644, 671, 674, 675
- Солдатське (Новопавлівка, Новопавлівське), с., Дніпровський пов. – 221
- Солдатський (Солдатські), хут., Станіславська вол. Херсонський пов., Херсонський окр., Херсонський р-н.– 1054, 2312, 2334, 2455, 2459
- Солдатський, хут., Широківська вол., Херсонський пов. - 1054
- Солдатські (Солдатський), хут., Станіславська вол., Херсонський пов. – 1052- 1053
- Солдатчина, н.п., Миколаївська Друга вол., Херс. пов. – 1054
- Солевізний, тракт, каз.-обр. стаття, Козацька вол., Херсонський пов. – 1133.
- Солевізний, шлях, Дніпровський пов. – 128, 144
- Солевізні, каз. діл., Дніпровський пов. – 479
- Солеозерна, каз. дача, Дніпровський пов. – 138
- Соловійова, хут., Новомиколаїв. вол., Херс.пов. – 1052- 1053
- Соловкіне (Федорівка), с., Любомирська вол., Херсонський пов. – 24, 1368, 1776
- Соловківський Трактир, хут., Калужька вол., Херсонський пов.– 1052- 1053
- Солодка, забич, бас.р. Дніпро, Білозер. вол., Херс.пов. – 1148
- Солодка, мог., Одбідовасилівська вол., Херс. пов. – 1996
- Соломина, зем. дач., біля н.п. Яремівка, Олександр.пов.– 1015
- Соломія, н.п., Подільська губ. – 950
- Соломкин, хут., Олександрійський пов. – 944
- Солона, бал., Криворізька вол., Херс. пов. – 1617
- Солона, дач. ген. меж., Єлисаветградський пов. – 1004
- Солона, р., Херсонський пов. – 4
- Солона (Гнилий Єланець, Гнилий Яланець, Єланець), р. – 1057
- Солоне, н.п., Єлисаветградський пов. – 1004, 1054
- Солоне, оз., біля н.п. Аджиголь, Херс. пов.– 1069-1070
- Солоненька, р., Дніпровський пов. – 266
- Солоненька, р., бас. р. Молочна, Дніпровський пов. – 892, 893
- Солоненьке, с., Катеринославський пов. – 15
- Солоненька, забич, бас.р. Дніпро, Херсонський пов.–1152
- Солоненька, р., Дніпровський, Херсонський пов. – 272, 1148, 1448, 2447
- Солоненьке, оз., бас.р. Дніпро, Херсонський пов. – 1448
- Солонець, оз., лим., бас. р. Дніпро, Білозерська вол., Херсонський пов. – 960, 2061-2063, 2124, 2433
- Солонець, пустище, Миколаївська Перша вол., Херсонський пов.– 1372, 1373, 2122
- Солонець, хут., Білозерська вол., Херс. пов. – 1052- 1053
- Солонець (Солонці), яр, Білозерська вол., Херс. пов. – 2141
- Солоницький, лим., Херсонський пов. – 1050
- Солониха (Петрівка, Петрівське), н.п., Одеський, Херсонський пов. – 957, 1052, 1053, 1229
- Солониха, оз., Київська губ. – 957
- Солониха, р., Херсонський пов. – 957, 1050, 1229, 2250
- Солниха, р., Херсонський пов. – 960
- Солоницький, яр, Херсонський пов. – 1050
- Солонківці, н.п., Олександрійський пов. – 943
- Солонватий, яр, Олександрійський пов. – 948
- Солонське, н.п., Подільська губ. – 964
- Солонцевата Засуха, лим., Дніпровський пов. – 757
- Солонцевате, оз., бас. р. Дніпро, Дніпровський пов. – 151
- Солонці, р., Олександрійський пов. – 1017
- Солонці, с., Олешківський р-н, Херсонський окр. – 2459
- Солонці, ур., Дніпровський пов. – 612, 614
- Солонці (Солонець), яр, Білозерська вол. Херс. пов. – 2136
- Солтано, хут., Гофнунгстальська вол. Тирасп. пов.– 1029
- Солтан, колодязь, Тираспольський пов. – 1024
- Солунське (Розівка Друга), н.п., Малаївська Друга вол., Тираспольський пов. – 1023
- Соляна, заліз. ст., Дніпровський пов. – 61
- Соляна Засуха, оз., Дніпровський пов. – 767, 770, 774
- Соляний, узвіз, м. Херсон – 2283, 2303
- Соляничка, ур., Дніпровський пов. – 273
- Соляні, хут., Тернівська вол., Херс. пов.– 1052- 1053
- Соляникова, хут., Дніпровський пов. – 271
- Сомиха, р., Микільська вол., Херсонський пов. – 2073- 2074
- Сомів, яр Дніпровський пов. – 87, 89, 433
- Сомова, бал., Дніпровський пов. – 2391
- Сомове, оз., бас. р. Дніпро, Золотобал. вол., Херс. пов.– 1080
- Сомове (Любимівка), с., Дніпровський пов., Таврійська губ.– 91, 342, 392, 433, 723, 1813, 2395
- Сомове (Сергіївське), с. Широків. вол., Херс. пов. – 1052-1054
- Сонцівка, н.п., Єлисаветградський пов. – 966, 1878
- Сопатий, яр, Дніпровський пов. – 782
- Сопита, бал., Дніпровський пов. – 187
- Сорока, бал., Тираспольський пов. – 956
- Сороків (Войничів), хут., Захар'їв. вол., Тирасп.пов. – 1023
- Сороків, хут., Євгенівська вол., Тираспольський пов. – 1023
- Сорокова (Бурунчів), хут., Тираспольський пов. – 955
- Сорокова (Войнова), кол., Тираспольський пов. – 955
- Сорокська, митна застава, Архангельський митний округ – 1
- Сорокунського, хут., Микільська вол., Херс. пов.–1052- 1053
- Сорокунського, хут., Одбідовас. вол, Херс. пов. – 1052- 1053
- Сороча, мог., Олександрійський пов. – 945
- Сорочин, хут., Новомиколаїв. вол.,Херс. пов.–1052-1054, 1653
- Сорочина, бал., Новомиколаївська вол. – 1052- 1053, 1653
- Сорочина (Єгорівка), н.п., Херсонський пов. – 954
- Сорочина (Кіштельниця, Онилова, Онилівка), н.п., Ананьївський пов.– 955
- Сорочинської, хут., Володимирів. вол., Херс. пов.– 1052- 1053
- Сорочинської, хут., Широківська вол., Херс. пов.– 1052- 1053
- Сорочинці, н.п., Ольвіопольський пов. – 966, 996
- Сорочиха, ур., Дніпровський пов. – 273
- Сосицький (Сащицький ) лим., Одеський пов. – 920-923
- Соснівка, заліз. ст. – 1
- Соснівка, н.п., Олександрійський пов. – 944
- Соснівка, хут., Миколаївська Перша вол. Херсонський пов. – 15, 1052- 1053,
- Сосновиці, н.п. – 1
- Сосновицька, митниця, Калишський митний округ – 1
- Сотников, хут., біля м. Олешки, Дніпровський пов. – 604
- Сотницька, бал., Єлисаветградський пов. – 952
- Сотницький, яр, Олександрійський пов. – 1015
- Софейське (Софіївка, Софійка), н.п., Білозерська вол., Херсонський пов. – 1055
- Софіївка (Стара Софіївка), дача, Дніпр. пов. – 550- 551, 733
- Софіївка, діл., Дніпровський пов. – 724-729
- Софіївка, н.п., Верхньодніпровський пов. – 1054
- Софіївка, н.п., Київська губ. – 947
- Софіївка, н.п., біля н.п. Улянівка, Єлисаветград. пов. – 952
- Софіївка, н.п., Михайлівська вол. Херсонський пов. – 954, 1052-1054, 1790, 1793
- Софіївка, н.п., Одеський пов. – 1014
- Софіївка, с., Качкарівська вол. Херсонський пов. Качкарівський р-н, Херсонський окр. – 1052-1054, 1587,

- 1737, 1823, 1973, 2123, 2126, 2129-2135, 2459
- Софіївка, с., Новобузька вол., Херсонський пов. – 1052- 1053
- Софіївка, с., Верхньодніпровський пов. – 1617
- Софіївка (Жолобок), н.п., Єлисаветградський пов. – 952
- Софіївка (Костянтинівка), н.п., Єлисаветградський пов. – 947
- Софіївка (Курдиманова, Курдиманове), н.п., Петровірівська вол., Тираспольський пов. – 1023
- Софіївка (Мальгонова), н.п., Ананівський пов. – 953
- Софіївка (Нейкассель), н.п., Петровірівська вол., Тираспольський пов. – 1023
- Софіївка ( Нова Софіївка, Новософіївка), с. Дніпр. пов. - 228, 284, 307-309, 329, 485-491, 625, 721, 722, 733, 855, 2459
- Софіївка (Новопетрівка, Новопетрівське), с., Одбідовасилівська вол., Херсонський пов.– 1052-1054, 1113, 1455, 1485, 1898, 1903, 2127, 2128
- Софіївка (Орлова), н.п., Єлисаветградський пов. – 952
- Софіївка (Новософіївка, Переяславе, Переяслівка, Переяслове, Шалгинове), с. Одбідовасилів. вол., Херс. пов. – 2079,2459
- Софіївка (Рейнфельд), с., Великоолександрівський р-н, Херсонський окр. – 2459
- Софіївка (Рублівка), н.п., Ольвіопольський пов. – 965, 966
- Софіївка (Соколова), н.п.,Єлисаветградський пов. – 952
- Софіївка (ське) (Акальні, Андріїве, Андріївка, Дурацьке, Дурицове, Дурицьке, Софіївка - Насауська), с., Дніпровський пов., Качкарівський р-н, Херс. окр.– 21, 51, 87-89, 91, 180, 183, 334, 723, 732, 734-739, 2459, 2460
- Софіївка, н.п., Олександрійський пов. – 967
- Софіївка (Софіївка, Софейське), н.п., Білозерська вол., Херс. пов., Херсонський р-н, Херсонський окр.– 960, 1052-1054, 1324, 1556, 1557, 1559-1563, 1569, 1571, 1573, 1766, 2061-2064, 2124, 2125, 2136- 2145, 2173, 2383, 2384, 2459
- Софіївка ( Стара Софіївка), с., Дніпровський пов. – 204, 571, 721, 722, 869
- Софіївка (Чорноморське), м-ко, Ананівський пов. – 953
- Софіївка (Новопетрівка), пристань, Херс. пов. – 920-923
- Софіївка, хут., Київська губ. – 947
- Софіївка, хут., Гофнунгстальська вол., Тирасп. пов. – 1023
- Софіївка, хут., Малігонівська вол. Тирасп. пов. – 1023
- Софіївка (Келлера), хут., Гофнунгстальська вол. Тираспольський пов. – 1023
- Софіївка (Колодязі), хут., Одеський пов. – 957
- Софіївка (Суханкова), хут., Миколаївська Перша вол. Херсонський пов. – 1052- 1053
- Софіївка (Швенднера), хут., Захар'їв. вол., Тирасп.пов. – 1023
- Софіївка Насауська (Акальні, Андріїве, Андріївка, Дурацьке, Дурицове, Дурицьке, Софіївка (сяке), с. Дніпровський пов. – 1052- 1053
- Софіївська, вол., Олександрійський пов. – 928-935
- Софіївська, діл., біля н.п. Мар'янівки Мазаної, Дніпровський пов. – 476, 704
- Софіївська, діл., Дніпровський пов. – 722
- Софіївська, ек., Дніпровський пов. – 227
- Софіївська (Ольгівка, Ольгівська), пошт. ст., Козацька вол., Херсонський пов.– 1220
- Софіївське, с., біля с. Катеринівка, Катеринослав. пов. – 15
- Софіївське, с., біля с. Кудашівка, Катеринослав. пов. – 15
- Софіївське, сел., Горностаївський р-н, Херс. окр. – 2459
- Софіївський, хут., Олександрійський пов. – 948
- Софіївські, хут., Скадовський р-н, Херсонський окр. – 2459
- Софіївської другокласної учительської школи, земля, Дніпровський пов. – 734, 738
- Софіївка (Софейське, Софіївка), н.п., Білозерська вол. Херсонський пов. – 30, 966, 1153
- Софіївська, ек., Козацька вол., Херсонський пов. – 1220
- Софіївське, н.п., Єлисаветградський пов. – 966
- Софонове (Сафонівка, Троїцьке, Троїцько-Сафонове), с. Троїцько-Сафонівська вол., Херс. пов. – 1728
- Софонів (Софронова), хут., Дніпровський пов. – 134, 135
- Софронівка, н.п., Ольвіопольський пов. – 966
- Софронівка, хут., п-ів Чонгар, Дніпр. пов. – 411, 495, 813, 848
- Софронівський (Бізюків (ський), Бізюків Другокласний Григорівський, Григоріївська пустинь, Григорівський, Григоріє - Бізюків, Новогригорівська пустинь, Святогригорівська пустинь, Святогеоргіївський ,Червоний Маяк), монастир, Качкарівська вол., Херс.пов. – 1055
- Софронова(Софонова),хут., Дніпровський пов. – 137, 740-750
- Сочеванова, ек., Миколаїв. Перша вол., Херс. пов – 1052- 1053
- Соша (Сошя), бал. Тираспольський пов. – 955
- Соша (Островське, Сошя, Соше-Островське), н.п., Тираспольський пов. – 955
- Соше-Островське (Островське, Соша, Сошя), н.п., Росіянівська вол., Тираспольський пов. – 1023
- Сошинівське, с., Катеринославський пов. – 15
- Сошин, яр, Вознесенська губ. – 10
- Сошя (Островське, Соша, Соше-Островське), н.п., Тираспольський пов. – 966
- Сошя (Соша), яр, біля Кучургана, Тирасп. пов. – 1024
- Сошенка, хут., Привільненська вол., Херс. пов. – 1052- 1053
- Спаса Преображення Господня, церква, с. Вавилове Херсонський пов. – 27
- Спасівка (Спас-Можарівка, Спас-Макарівка, Требинова), н.п., Єлисаветградський пов. – 966
- Спас-Макарівка (Спас-Можарівка, Спасівка, Требинова), н.п., Єлисаветградський пов. – 948
- Спас-Можарівка (Спас-Макарівка, Спасівка, Требинова), н.п., Єлисаветградський пов. – 947
- Спасове, с. Бузьського лим., Катеринославське намісництво– 4
- Спасове, н.п., Олександрійський пов. – 948, 966
- Спасове (Олександрівка, Янковате), с., Калужька вол., Херсонський пов.– 1432-1437, 1441, 1934, 1943, 2146-2149, 2222, 2229, 2418, 2419, 2421, 2422, 2424
- Спасове (Романова, с., Любомирська вол., Херс. пов. – 1633
- Спасове (Спаский), хут., Калужька вол. Херс. пов. –966, 1054
- Спасове з хут. Дерев'янким, дача ген. меж., Калужька вол. Херсонський пов. –1 934, 2150, 2158
- Спаське, с., Мелітопольський пов. – 891, 892, 893
- Спаське, с., Любомирська вол., Херс. пов. – 1052-1054, 1866, 2014-2020, 2151-2157, 2159-2164, 2169, 2170
- Спаське, с., Кисляківська вол., Херсонський пов. – 2312, 2334
- Спаське (Пришиб), с., Любомир. вол., Херс. пов. – 2165-2168
- Спаский, н.п., Березнегуват. р-н., Херсонський пов. – 2459
- Спаский (Спасове), хут., Калужька вол., Херсонський пов. – 1052, 1053, 2459
- Спаські, хут., Одбідовасилів. вол., Херс. пов. – 1052- 1053
- Спендіарівка (Янгиз-Агач), с., Дніпровський пов. – 849
- Спендіярів, хут., Дніпровський пов. – 51
- Спея, н.п., Малаївська Перша вол., Тираспольський пов., – 10, 966, 1023, 1024, 1039
- Спея, н.п., Тираспольський пов. – 1023
- Спея, пристань, Тираспольський пов. – 920-923
- Спиридонів, хут., Демидівська вол., Тирасп. пов. – 1023
- Спиридонівка, мог., Одеський пов. – 959
- Спиридонівка, с., Дніпровський пов. – 306
- Спиридонівка, н.п., Тираспольський пов. – 959, 1026
- Спиридонівка, н.п., Тягинська вол. Херсонський пов. – 960, 1338, 1454, 1474, 1482, 1726, 2171, 2172, 2253, 2255
- Спиридонівка (Мира), с., Перекопський, Дніпровський пов. – 17, 63, 250, 539, 751-755
- Спиридонівка, частина, с. Кашперове, Київська губ. – 957
- Спиридонівський, хут., Тягинська вол., Херс. пов.– 1052- 1053
- Спиридонова, бал., Білозерська вол., Херс. пов. – 1086
- Співакова, мог. Херсонський пов.– 954
- Сратеміровича (Оленівка), н.п., Київська губ. – 947
- Срібна, бал., Олександрійський пов. – 944
- Срібна (Серебрянка), р., Олександрійський пов. – 1015
- Срібна Балка (Срібне, Червоне), н.п., Олександр. пов. – 944
- Серебря, с., Ольгопільський пов. – 9
- Срібне, н.п., Олександрійський пов. – 966
- Срібне (Лисий, Серебрярка), н.п., Єлисаветград. пов. – 966
- Срібне (Срібна Бал., Червоне), н.п., Олександр. пов. – 1015
- Срібне, оз., бас. р. Дніпро, Херсонський пов. – 954
- Срібне, оз., Старошведська вол., Херс. пов. – 961, 2391, 2392
- Срібні, мог., Олександрійський пов. – 948
- Ставидло, н.п., Київська губ. – 947
- Ставки, бал., Троїцько-Сафонів. вол., Херс. пов. – 1052- 1053
- Ставки, с., Ольгопільський пов. – 9, 950
- Ставки, сел., Чаплинський р-н, Херсонський окр. – 2459
- Ставна, бал. Херсонський пов. – 954
- Ставничі (Веселе), н.п., Захар'ївська вол., Тираспольський пов. – 955, 1023
- Ставок, н.п., Великоолександрівський р-н, Херс. окр. – 2459
- Ставрівка, н.п., Ольвіопольський пов. – 966
- Ставрівська, вол., Ананівський пов. – 920-942, 969-991
- Ставрова (Ставров), бал., Тирасп. пов. – 955, 1024

Ставрова, н.п., Ананівський пов. – 953, 967  
 Ставровича, н.п., Єлисаветградський пов. – 924  
 Ставрополь, губ. м. – 1  
 Стадна, бал. Херсонський пов. – 956, 1875  
 Стадний (Герценбергів), хут., Одеський пов. – 956  
 Стадний (Хомутівка), хут., Одеський пов. – 956  
 Стадове, хут., Гофнунгстальська вол., Тирасп. пов. – 1023  
 Станилевичева, н.п., Тираспольський пов. – 955  
 Станишинівка (Костянтинівка, Станишин), н.п.,  
 Єлисаветградський пов. – 966  
 Станишин (Костянтинівка, Станишинівка), н.п.  
 Єлисаветградський пов. – 948  
 Станіслав, м-ко, Херсонський пов., Херсонський окр.- 4, 966,  
 967, 1052- 1055, 1057, 1086, 1324, 1475, 1556, 1561, 1564,  
 1565, 1570, 1572, 1766, 2124, 2144, 2145, 2173-2177, 2312,  
 2334, 2369, 2372, 2377, 2383, 2384, 2417, 2459  
 Станіслав, пристань, Херсонський пов. – 920-923  
 Станіславівка (Зброжкове), н.п., Тирасп. пов. – 956, 966  
 Станіславівка (Текиївка), н.п., Єлисаветградський пов.– 946  
 Станіславська, вол., Херсонський пов. – 920-942, 969-991,  
 1052, 1053, 2455  
 Станіславчик, н.п., Богопільський пов.– 7, 951  
 Станіславчик, н.п., Олександрійський пов. – 943  
 Станіславчик, н.п., Подільська губ. – 950  
 Станіславчик, н.п., Подільська губ. – 950  
 Станіславчик, слобода, Подільська губ. – 951  
 Станкевича (Мар'ївка, Мар'їнське), н.п.,  
 Єлисаветградський пов. – 947  
 Станпіль, с., Катеринопільський пов. – 8  
 Станції науково-промислової, земля, Голопристанський р-н,  
 Херсонський окр. – 2459  
 Станція електричного освітлення та трамваю (проект),  
 м. Херсон, Херсонський пов. – 2293  
 Стара (Фальца), кошара, Калужська вол.  
 Херсонський пов.– 1052 1053  
 Стара Базанка, р., Золотобал. вол., Херс. пов. – 2337- 2338  
 Стара Білоусівка, с., Великоолександрівська вол.,  
 Херсонський пов.– 1825, 2178  
 Стара Богданівка (Богданівка), н.п., Коренихівська вол.,  
 Одеський, Херсонський пов. – 1013, 1052, 1053  
 Стара Богданівка, пристань, Одеський пов. – 920-923  
 Стара Горожена, хут., Антонівська вол., Херсонський пов.–  
 1052- 1053  
 Стара Дуфінка (Дофінівка, Дефимівка), н.п.,  
 Тираспольський пов. – 959  
 Стара Застава, ур., Таврійська обл. – 11, 12  
 Стара Збур'ївка, с., Дніпровський пов. – 275, 276-278, 1448,  
 2447, 2459  
 Стара Мала Маячка (Стара Маячка) с., Дніпр. пов. – 5  
 Стара Матлашівка (Добра Надія ), н.п., Одеський пов. – 956  
 Стара Маячка (Маячка), с., Дніпровський пов. – 51, 56, 304,  
 479, 528, 530, 610, 756, 832, 833, 835, 879  
 Стара Омельниха, оз., бас. р. Дніпро, Дніпр. пов. - 153, 160  
 Стара Омельничка, р., бас. р. Дніпро, Дніпров. пов. – 157  
 Стара Руса, залізнична ст. – 1  
 Стара Софіївка (Софіївка ) дача, с. Таврійська губ. – 51  
 Стара Шведська (Альтшвендорф, Старошведська (ке)  
 Шведендорф, Шведська, Шведська Колонія ,  
 Швейдиндорф), кол., Старошведська вол., Херсонський  
 пов. – 2391, 2392  
 Старе Іжицьке (Іжицьке), н.п., Гофнунгстальська вол.,  
 Тираспольський пов. – 1023  
 Старе Липове, н.п., Олександрійський пов. – 944  
 Старий Балаган, кошара, Великоолександрів вол.,  
 Херсонський пов. – 1052-1053  
 Старий Данциг (Данцигська), н.п., Єлисаветград. пов.– 947  
 Старий Дніпро, р., бас. р. Дніпро, Херсонський пов. – 5- 6,  
 960, 1052, 1053, 1533, 2457  
 Старий Дніпро, р., бас. р. Дніпро, Олександр. пов. – 1017  
 Старий Завод, хут., Привільненська вол., Херсонський пов.–  
 1052- 1053  
 Старий, хут., Тираспольський пов – 1029  
 Старий (Ерделі), хут. Ананівський пов.– 965  
 Старий Матлашівський, хут. Ананівський пов. – 956  
 Старий Раштат (Раштадт, Раштат, Ростад, Роштат, Старий  
 Роштат), кол., Ананівський пов. – 958  
 Старий Роштат (Раштат, Ростад, Роштадт, Роштат, Старий  
 Раштат), н.п., Херсонський пов. – 1026  
 Старий Став, хут., Привільненська вол. Херс. пов.–1052- 1053  
 Старий Шаран, р., бас. р. Дніпро, Дніпровський пов. – 156  
 Старі Балабани, н.п., Єлисаветградський пов. – 946  
 Старі Дубосари, н.п., Тираспольський пов. – 1023  
 Старі Койдаки, с., Катеринославський пов. – 15  
 Старі Кошари (Мангейм), н.п., Понятівська вол.,  
 Тираспольський пов. – 1023  
 Старобелинський, хут., Ананівський пов. – 953  
 Старозарицьке (Зарицького, Миколаївка), н.п., Малігонівська  
 вол., Тираспольський пов. – 1023  
 Старокладовищенська, вул., м. Херсон – 2293, 2295, 2296  
 Старомаячківські, хут., Дніпровський пов. – 51  
 Старобрядницький монастир, с. Костогризово,  
 Дніпровський пов. – 49  
 Старообрядницький монастир, м. Херсон – 2293  
 Старопільна, мог., земля кол. Новоберислав,  
 Херсонський пов.–1834-1836  
 Старорублеве, оз., Качкарівська вол. Херс. пов.– 1507, 1509  
 Старосілля (Самоправка), с., Великоолександрівська вол.  
 Херс. пов., Великоолександрівський р-н, Херсонський  
 окр.– 1052-1054, 1057, 1094, 1095, 1097, 1103, 1158, 1241,  
 1242, 1806, 1807, 1809-1811, 2179, 2180, 2183, 2185, 2406,  
 2409, 2459  
 Старосілля, ур., Київська губ.– 957  
 Старосільська, каз.-обр. діл., Великоолександрівська вол.,  
 Херсонський пов.– 1095-1097, 1102, 1241, 1242, 1848,  
 1851, 1852, 2179, 2181-2189  
 Старосіль'ячко, н.п., Олександрійський пов. – 943  
 Староскольський, редут, Дніпровський пов. – 774  
 Старосолдатське, сел., Херсонський пов. – 1052- 1053  
 Старостинське (Ямпіль), н.п.,Єлисаветградський пов.– 946  
 Старофейнська, ек., хут., Великоолександрівська вол.,  
 Херсонський пов. – 1052- 1053  
 Староцерковна, вул., м. Херсон Херс. пов. – 2293, 2295, 2296  
 Старошведська, вол., Херсонський пов. – 920-942, 969-  
 991, 1052, 2393, 2394  
 Старошведська (ке) (Альтшвендорф, Стара Шведська,  
 Швендорф, Шведська, Шведська Колонія,  
 Швейдиндорф), Херсонський пов.–1052,1053, 2190- 2192,  
 2391, 2392, 2394, 2395, 2459, 2460  
 Старуха, р., бас. р. Дніпро, Херсонський пов. – 1505-1507  
 Старюка, хут., Одбодовасилівська вол. Херс. пов. – 1052- 1053  
 Стась, ек., Дніпровський пов. – 837  
 Стеблів (ський) (Довге (ий), лим., Херсонський пов. – 960,  
 1052-1053, 2299, 2303, 2456  
 Стебне, с., Катеринопільський пов. – 8  
 Стекинівка (Пугачівка, Саканівка, Сакинівка), н.п.,  
 Олександрійський пов. – 944  
 Стекловських (Анастасівка, Анастасівка Перша, Настасівка),  
 с., Новобузька вол., Херсонський пов. – 1052- 1053  
 Стенбок-Фермора (Кодимська), ек., Троїцько-Сафонівська  
 вол. Херсонський пов. – 1052- 1053  
 Стенбок-Фермора (Троїцька), ек., Троїцько-Сафонівська вол.,  
 Херсонський пов. – 1052-1053  
 Стендорф (Клостедорф, Клостендорф, Клостердорф,  
 Клостерф, Костирка), нім. кол., Старошведська вол.,  
 Херсонський пов. – 966, 968  
 Степанів, н.п., Єлисаветградський пов.– 966  
 Степанівка, с., Катеринослав. пов. – 15  
 Степанівка, н.п., Олександрійський пов. – 948, 966  
 Степанівка, н.п., Ананівський пов. – 953  
 Степанівка, н.п., Понятівська вол., Тирасп. пов. – 958, 1023  
 Степанівка, н.п., Одеський пов. - 959  
 Степанівка, н.п., біля н.п. Компаніївка, Єлисавет. пов. – 966  
 Степанівка, н.п., біля н.п. Устнівка, Єлисаветград. пов. – 966  
 Степанівка, н.п., Ольвіопольський пов. – 966  
 Степанівка, н.п., біля н.п. Рівне, Ольвіопольський пов. – 966  
 Степанівка, н.п., Одеський пов.– 1014  
 Степанівка, н.п., біля н.п. Срібне, Олександр. пов. – 1015  
 Степанівка, н.п., біля н.п. Ширяєве, Ананів. пов. – 1023  
 Степанівка (Анастасівка, Павлівка, Шарівка, Шарове),  
 н.п., Тираспольський пов. – 956  
 Степанівка (Кринички), н.п., Демидівська вол.,  
 Тираспольський пов. – 956, 1023  
 Степанівка (Нестеренкова), н.п., Тираспольський пов.– 956  
 Степанівка (Секретарка), н.п., Тираспольським пов.- 958

Степанівка (хут. Степанівські, Степанови), с., Херсонський пов., м. Херсон – 1054, 2456, 2457  
 Степанівка (Струтинка), н.п., Ананьївський пов. – 953  
 Степанівка (Чербова), н.п., Ананьївський пов. – 965  
 Степанівка (Шарасве, Ширяєве), м-ко, Ананьївський пов.– 955, 967, 1023  
 Степанівська, вол., Ананьївський пов. – 920-942, 969-991  
 Степанівський, хут., Ананьївський пов. – 953  
 Степанівські (Степанівка, Степанови), хут., Херсонський пов., м. Херсон – 960, 1052, 1053, 2193-2195  
 Степанки, н.п., Олександрійський пов. – 943  
 Степанова, хут., Ананьївський пов.– 956  
 Степанови (Степанівка, Степанівські), хут., Херсонський р-н, Херсонський окр. – 459  
 Степанове, пустище, Станіславська вол., Херсонський пов.– 2174, 2312, 2334  
 Степано-Улянівка (Авдотівка, Ткачівка), с., Херсонський пов.– 1050, 2239  
 Степачиха, ур., Дніпровський пов. – 273  
 Степівка, н.п., Олександрійський пов. – 945  
 Степківка, н.п., Ананьївський пов. – 965  
 Степова, бал., Тираспольський пов. – 955  
 Степова, вул., м. Херсон – 2293, 2295, 2296  
 Степовий Лісок 1-й, лісова дача, Бериславський р-н, Херсонський окр. – 2460  
 Степовий Лісок 2-й, лісова лача, Бериславський р-н, Херсонський окр. – 2460  
 Степок, р., бас. р. Дніпро, Золотобалк. вол., Херс. пов. – 1054  
 Стецівка, н.п., Олександрійський пов. – 944, 966, 967, 1015  
 Стецівська, вол., Олександр. пов. – 920-927, 969-983, 985-991  
 Стецька, хут., Дніпровський пов. – 514  
 Шешенка, хут., біля м. Олешки, Дніпровський пов. – 604  
 Стилбів, яр, Богопільський пов. – 7  
 Стихнівський, хут., Олександрійський пов. – 943  
 Стицевка, с. Вознесенська губ. – 8  
 Стіни (Усть-Кам'янська), ек., Катеринослав. пов. – 1052- 1053  
 Стіни, хут., Михайлівська вол., Херс. пов.– 1052-1054  
 Стінкувата, бал., Єлисаветградський пов. – 951  
 Стінкувате (Вороб'ївка), н.п., Ольвіоп. пов. – 951, 966  
 Стобещького, хут., Захар'ївська вол., Тирасп. пов.– 1023  
 Стовбова, бал., Ананьївський пов. – 965  
 Стовбова, р., Ананьївський пов. – 965  
 Стогівка, (Божеданівка, Ганнинське-Божеданівка), н.п., Єлисаветградський пов. – 947  
 Стойки (Трихати), н.п. Ананьївський пов. – 956  
 Стойки, хут., Єлисаветградський пов. – 952  
 Стойків (Стойкове), с., Катеринопільський пов. – 8  
 Стойківського товариства, земля, Троїцько-Сафонівська вол., Херсонський пов. – 2251  
 Стойкова (Онорівка), н.п., Демидівська вол. Тираспольський пов. – 1023  
 Стойкова (Петрова, Петрове), н.п., Єлисаветград. пов. – 947  
 Стойкове (Стойків), с., Єлисаветградський пов. – 946  
 Стойковичівка, н.п. Троїцько-Сафонів. вол., Херс. пов. – 1058  
 Стокопані, бал., Дніпровський пов. – 757  
 Стокопані, с., Дніпровський пов. – 757, 889  
 Стольниченка, хут., Понятівська вол., Тирасп.пов. – 1023  
 Столярова, бал., Олександрійський пов. – 948  
 Сторожівка (Трапизон), н.п., Олександрійський пов.- 948, 966  
 Сторожова, мог., Олександрійський пов. – 944  
 Сторожовий, яр, Дніпровський пов.– 948  
 Сторчоусів, хут., Вавилівська вол., Херс. пов. – 1766  
 Стоянка, хут., Качкарівська вол., Херс. пов. – 1052- 1053  
 Стоянівка, н.п., Єлисаветградський пов. – 952  
 Стоянівка (Миколаївка, Стоянове), н.п., Новопетрівська вол., Тираспольський пов. – 955  
 Стоянівський, хут., Новопетрівська вол., Тирасп. пов. – 1023  
 Стоянова, н.п., Захар'ївська вол., Тирасп. пов. – 955, 1023  
 Стоянова (Кириязова), н.п., Захар'їв. вол., Тирасп. пов.– 1023  
 Стоянова (Латісва), н.п., Захар'їв. вол., Тирасп. пов.– 1052- 1053  
 Стоянова, хут., Білозерська вол., Херс. пов.– 1052- 1053  
 Стоянова, хут., Великоолександрівська вол., Херс.пов.– 1054  
 Стоянове (Миколаївка, Стоянівка), н.п., Новопетрівська вол., Тираспольський пов.– 1023, 1033, 1034  
 Стразбург (Стразбург, Штразбург), кол., Тираспольський пов.– 1026, 1032, 1044  
 Странчева (Новорозівка), н.п., Малаївська Друга вол., Тираспольський пов. – 1023  
 Страсбург (Стразбург, Штразбург), кол., Одеський пов. – 958, 967- 968, 1023  
 Страсбурзька, вол., Одеський пов. – 924-927, 942, 969-991  
 Стратмировича(Оленівка) н.п., Єлисаветградський пов. - 947  
 Стратіївка, н.п., Ольгопільський пов.– 9, 950  
 Страшник, бал., Ананьївський пов.– 953  
 Стрежнева, хут., біля м. Олешки, Дніпр. пов. – 604  
 Стрельченка, ек., Одбодовасилів. вол., Херс. пов. – 1052-1053  
 Стрельченка, хут., Білозерська вол., Херс. пов. – 1052- 1053  
 Стрельченка, хут., Одбодовасилівська вол., Херс. пов. – 1461  
 Стремівка, н.п., Олександрійський пов. – 943  
 Стрігнення Господня (Сухарна), церква, м. Херсон – 2293  
 Стрижачка, оз., бас. р. Дніпро, Херсонський пов. – 954  
 Стрилевича, хут., Петровірівська вол., Тирасп. пов. – 1023  
 Стримба, бал., Богопільський пов. – 7, 953  
 Стримба (Гертії), яр, Ананьївський пов. – 1025  
 Стримба (Гиртія), яр, Тираспольський пов. – 953  
 Стрілька, р., Херсонський пов. – 1130  
 Стрільбище, земля, м. Херсон , Херсонський округ – 2464  
 Стрільцова, р., Єлисаветградський пов. – 946  
 Строганівка (Айпі, Джайна, Джайпа, Джейпа, Строгонівка, Строгонове), с., Дніпровський пов. – 51, 62, 68, 69, 78, 768, 2451, 769, 2459  
 Строїнци (Стройнець), н.п., Подільська губ.– 964  
 Стройнець (Строїнци), с., Ольгопільський пов. – 9  
 Стройницька, бал., Олександрійський пов. – 944  
 Струкове (Ананьівка, Ганнинське, Мартиновських), н.п., Ананьївський пов. – 956  
 Струньків, н.п., Ольвіопольський пов. – 9, 950  
 Струтинка, н.п., Подільська губ. – 950  
 Струтинка (Катеринівка, Струтинського), н.п., Гофнунгстальська вол. Тираспольський пов. – 1023  
 Струтинка (Степанівка), н.п., Ананьївський пов. – 953  
 Струтинського (Катеринівка, Струтинка), н.п., Тираспольський пов. – 955  
 Струтинського, хут., Тираспольський пов. – 955  
 Студяне, с., Ольгопільський пов. – 9  
 Стукалів, о., бас. р. Дніпро, Дніпровський пов. – 160  
 Стуканови, мог., Олександрійський пов. – 948  
 Ступака, хут., Криворізька вол., Херс. пов. – 1052- 1053  
 Ступишне, с. Вознесенська губ. – 8  
 Стурузове (Любопіль), н.п., Одеський пов. – 959  
 Суботець (Суботиць), н.п., Єлисаветградський Олександрійський пов. – 948, 967  
 Суботиць (Суботець), н.п., Єлисаветград. пов. – 966  
 Суботів, н.п., Олександрійський пов. – 944  
 Субоцька, вол., Олександр. пов. – 920-927, 936-942, 969-991  
 Сувалки, губ. м. – 1  
 Суворівська, вол., Одеський пов. – 920-923  
 Суворова (Доброго), мог., Тираспольський пов. – 958  
 Суворов (Суворовське), сел., Новоодеська вол., Херсонський пов. – 1054  
 Суворовська, вул., м. Берислав, Херс. пов. – 1119, 1120  
 Суворовська, вул., м. Херсон – 1741, 1742, 1744, 2293, 2295, 2296, 2351, 2352  
 Суворовське (Суворов), сел., Новоодеська вол. Херсонський пов. – 1052, 1053, 1374, 1375  
 Суворовський, кордон, Збур'ївська вол., Дніпр. пов.– 74  
 Сугаклей (Наталівка), с., Дніпровський пов. – 51, 74  
 Сугакля, н.п., Тираспольський пов. – 10  
 Сугакля, яр., Тираспольський пов. – 10  
 Сугокля Кам'янувата, р., Єлисаветградський пов. – 947, 966  
 Сугокля, н.п., біля кол. Данцигська, Єлисаветград. пов. – 966  
 Сугокля, н.п., Єлисаветградський пов. – 966  
 Сугокля Комишувата, р., Єлисаветградський пов. – 966  
 Сугокля, р., Єлисаветградський пов. – 947, 952, 996, 998  
 Суздалева, мог., Балацьківська вол., Херс. пов. – 2305  
 Сукачівка, хут., Новомиколаївська вол. Херсонський пов. – 1052-1053  
 Сукачка, ур., Дніпровський пов. – 273  
 Сукенна (Павлівка, Шарівка), н.п., Олександр. пов. – 948  
 Сукля, н.п., Слободзейська вол., Тираспольський пов. – 958, 966, 1023  
 Сукорувате, оз., бас. р. Дніпро, Старошведська вол., Херсонський пов. – 2380  
 Сукровате, оз., бас. р. Дніпро, Старошведська вол.,



- Херсонський пов.– 2391, 2392  
Сукроватий, срик, бас. р. Дніпро, Старошведська вол.  
Херсонський пов. – 2391, 2392  
Сукроватий, лим., бас. р. Дніпро, Старошведська вол.  
Херсонський пов. – 961, 2392  
Сукур Бояр, кург., Дніпровський пов. – 232  
Сукуруха (Цукуруха), с., Дніпровський пов. – 51  
Сулгутів, н.п., Подільська губ. – 950  
Сулицький, лим., Дніпровський пов. – 88  
Сулицьколиманське, с., Катеринославський пов. – 15  
Сулицьколиманське, с., Дніпровський пов. – 153  
Суліман, яр, Дніпровський пов.– 810  
Султан Сарай, с., Феодосійський пов. – 917, 918  
Суликове, н.п., Олександрійський пов. – 966  
Сумський, митний пост, Архангельський митний пост – 1  
Сунки, н.п., Київська губ.– 943  
Суперечне, сел., Мелітопольський пов.– 2459  
Супине, оз., Херсонський пов. – 1727  
Супрунова, н.п., Єлисаветградський пов. – 946  
Супрунова, н.п., Ананьївський пов. – 956  
Супрунова (Змунчилова), н.п., Ананьївський пов. – 956  
Супрунова (Ізбашева), н.п., Ананьївський пов.– 965  
Супрунові (Казенні), хут., Ананьївський пов. – 965  
Сура, р. – 1  
Сурилівка, с., Богопільський пов. – 7  
Сурицький, байрак, Дніпровський пов. – 89  
Сурмина, хут., Дніпровський пов. – 605  
Сурська Іванівка, с., Катеринославський пов. – 15  
Сурське, с., Катеринославський пов. – 15  
Сурчак, бал., Олександрійський пов.– 948  
Сусідки, хут., Володимирівська вол., Херсонський пов. – 1052, 1053  
Сусликівка (Сусликове), н.п., Олександрійський пов. – 1015  
Сусликове (Сусликівка), н.п., Олександрійський пов.– 966  
Сусличанський, колодязь, Дніпровський пов. – 310  
Суслова (Олександрівка), н.п., Єлисаветградський пов. – 952  
Сутера (Малина), хут., Гофунгсталь вол. Тирасп. пов.– 1023  
Сутківка, н.п., Тираспольський пов.– 966  
Сутужне, с., Катеринославський пов. – 15  
Сутули, хут., Вавилівська вол. Херсонський пов. – 1052, 1053  
Суша, бал., Олександрійський пов. – 948  
Суша, бал., Єлисаветградський пов. – 951  
Суша, бал., біля н.п. Кривоносівка, Єлисаветград. пов. – 952  
Суша, бал., біля хут. Очаківський, Ананьївський пов. – 956  
Суша, бал., біля м. Бузинове, Ананьївський пов.– 956  
Суша, бал., Одеський пов.– 959  
Суша, бал., Ананьївський пов. – 965  
Суша, бал., Привільнянська вол., Херс. пов. - 1052, 1053  
Суша, мог., Олександрійський пов. – 948  
Суша, р., Олександрійський пов. – 1015  
Суша (Верблюжка, Мала Верблюжка), р., Олександр. пов.– 948  
Суша Березівка, р., Олександрійський пов. – 944, 1015  
Суша Вірбовчина, бал., Вавилівська вол., Херсонський пов. – 27, 1278, 1485  
Суша Журавка, р., Тираспольський пов. – 7, 953, 966, 1025  
Суша Злодійка, бал., Одеський пов. – 956, 959  
Суша Іванівка, с., Катеринославський пов. – 15  
Суша Калігірка, н.п., Єлисаветградський пов. – 946  
Суша Кобильня (Кобильня, Шестерня), яр, Широківська вол., Херсонський пов.– 1072, 1372  
Суханівка (Давидів Брід, Новопавлівка), с., Великоолександрівська вол., Херсонський пов – 1297, 1357, 2197-2202  
Суханівська, ек., Великоолександрівська вол., Херсонський пов. – 1410, 2203  
Суханкова (Софіївка), хут., Миколаївська Перша вол., Херсонський пов. – 1052, 1053  
Суханова, хут., Володимирівська вол., Херс. пов. – 1052- 1053  
Суханова (Суханове), хут., Качкарівська вол., Херсонський пов. – 1052, 1053  
Суханове (Суханова), хут., Качкарівська вол., Херсонський пов. – 2204-2206  
Суша Раківка, р., бас. р. Дніпро, Дніпровський пов. – 156, 160  
Суша Рибниця, дол., Подільська губ. – 964  
Сухарна, вул., м. Херсон – 2293, 2295, 2296  
Сухарна (Стрітєння Господня), церква, м. Херсон – 2293  
Суша Тернівка, р., Херсонський пов. – 1055  
Сухачівка, с., Катеринославський пов. – 15  
Суша Чортала, р., Ольвіопольський пов. – 966  
Сухе, оз. бас. р. Дніпро, Дніпровський пов. – 87-89  
Сухий, яр, Бобринецький пов. – 997  
Сухий, яр, Олександрійський пов. – 1015  
Сухий, яр, біля н.п. Андрусівка, Олександр. пов. – 1015  
Сухий, яр, Херсонський пов. – 27  
Сухий, яр, Привільнянська вол., Херсонський пов.– 1081  
Сухий, лим., Одеський пов. – 963  
Сухий, яр, Одеський пов. – 965  
Сухий, яр, біля н.п. Кам'яний Брід, Єлисаветград. пов. – 952  
Сухий, яр, біля н.п. Рівне, Єлисаветградський пов. – 952  
Сухий Аджалик, р., Тираспольський пов. – 966  
Сухий Єгорлик, р., Тираспольський пов. – 1024, 1040  
Сухий Сланець, бал., Новоодеська вол., Херсонський пов. – 957, 966, 1052, 1053  
Сухий Інгулець, бал., Єлисаветградський пов. – 947  
Сухий Інгулець, р., Єлисаветградський пов. – 966  
Сухий Карагаш, р., Тираспольський пов. – 10  
Сухий Лиман н.п., Одеський пов. – 963  
Сухий Молокіш, р., Подільська губ.– 964  
Сухий Омельник (Сухий Омельничок), р., Олександр. пов.– 966  
Сухий Омельничок, (Сухий Омельник) р., Олександрійський пов. – 944, 945  
Сухий Розсохуватий, яр, Олександрійський пов. – 1015  
Сухий Ташлик (Молдавка), с., Богопільський пов. – 7  
Сухий Ташлик (Глодоси), н.п., Ольвіопольський, Єлисаветградський пов. – 946, 947, 966  
Сухий Ташлик (Приміське), н.п., Подільська губ. – 951  
Сухий Ташлик, р., Олександр. пов. – 943, 946, 947, 951, 966  
Сухий Тясмин, р., Олександрійський пов. – 943, 944  
Сухий Чортмлик, яр, Дніпровський пов. – 153  
Сухий Яр, діл., Дніпровський пов. – 784  
Сухина, хут., Одбівосилів вол. Херс. пов.– 1052, 1053  
Сухиніна, н.п., Олександрійський пов. – 966  
Сухіни, хут., Білозерська вол., Херс. пов.– 1052, 1053  
Сухосланецька, вол. Херсонський пов. – 920-923  
Сухосланецька, каз.-обр. стаття, Новоодеська вол., Херсонський пов. – 2196  
Сухосланецький (Причепівка) посад, сел., Новоодеська вол., Херсонський пов. – 1052-1054, 1374, 1375  
Сухолітівка (Байковича), н.п., Єлисаветградський пов. – 947  
Сухомлинівська, вол. Одеський пов. – 920-923  
Сухомлинова, ек., Микільська вол. Херсонський пов. – 1052, 1053, 1663, 1664  
Сухомлинова, н.п., Олександрійський пов. – 949  
Сухомлинова (Веселе), н.п., Олександрійський пов. – 948  
Сухона, р. – 1  
Сухорукова, хут., Дніпровський пов. – 606  
Сухумкальська, митна застава, Кутайський митний округ – 1  
Сучок (Ярославка), н.п., Єлисаветградський пов. – 947  
Сушківка, н.п., Єлисаветградський пов. – 946  
Сушкових, хут., Любомирська вол., Херс. пов. – 1052-1053  
Схід, колектива по обробці землі, земля, Мелітоп. пов. – 2459  
Сюприз, хут., Ананьївський пов. – 953  
Сюрогоська, казарма, Дніпровський пов. – 692  
Сюрогоський, кург., Дніпровський пов. – 692  
Сюрогоський (Сюрогос), яр, Дніпровський пов. – 692  
Сюрогос (Сюрогоський), яр, Дніпровський пов. – 692  
Сясь, р. – 1
- Т**  
Табанівка (Табанове), с., Катеринопільський пов. – 8  
Табанове (Табанівка), с., Єлисаветградський пов. – 946  
Табірна, вул., м. Херсон – 2293, 2295, 2296  
Табунницький, сарай, Дніпровський пов. – 554  
Табунщина, бал., Єлисаветградський пов. – 952  
Табурище, н.п., Олександрійський пов. – 944, 966, 1015  
Табурище, пристань, Олександрійський пов. – 920-923  
Тавастгуст, губ. м. – 1  
Таврівка, н.п., Олександрійський пов. – 949, 966  
Таврійська, губ. – 39, 42, 44, 46-51, 66, 68, 72-81, 83-87, 89 – 152, 154-220, 222-258, 260-262, 264, 266-318, 321-337, 339-343, 346-407, 409-436, 438-479, 481-500, 502-529, 531-533, 535-679, 681-698, 700-813, 815-825, 827-892, 895-899, 902-942, 968-991, 1055-1057, 1059, 1069, 1070, 1080, 1082, 1130, 1138, 1145, 1146, 1219, 1220, 1230, 1424, 1425, 1445-

1450, 1456, 1483, 1501-1509, 1532, 1544, 1574-1576, 1581-1583, 1585, 1587, 1593-1595, 1616, 1634-1636

Таврійська, область – 5, 6, 11, 12, 264, 1055, 1069, 1070, 2073, 2298, 2456

Таврійського товариства селян, земля, Микільська вол., Херсонський пов. – 2037, 2038

Таврійської єпархії архієрейського, Дніпр. пов. – 579, 580

Таврійської казенної експедиції, земля, Дніпр. пов. – 581

Таврійської палати державного майна, земля, Дніпровський пов.– 623, 624, 2049-2051

Таврійсько-Катеринославського губернського управління державного майна, земля, Дніпровський пов. – 570

Таганашська (Перекопський), земська ст. – 916

Таган, м., Таврійська губ. – 1, 43, 885, 902, 909, 913

Таганрозька, головна митниця – 1

Таганрозький, митний округ – 1

Тагурек (Тогурек), с., Дніпровський пов. – 130

Тайсера, хут., Демидівська вол., Тираспольський пов. – 1023

Тайнів, яр, Тираспольський пов. – 1030

Такмадзея (Токмадзіу, Токмазея, Токмазіу, Токмодзея), н.п., Тираспольський пов. – 1039

Талагірівка, н.п., Олександрійський пов. – 944

Таларь, яр, Тираспольський пов. – 956

Талмази, н.п., Бессарабська губ. – 1023

Талова Балка (Талове, Толова Балка), н.п., Олександрійський пов. – 944

Талове (Талова Бал., Толова Бал.), н.п., Олександр. пов. – 966

Таловобалківська, вол., Олександрійський пов. – 928-935

Талубеєва, хут., Херсонський пов. – 957

Тальне, н.п., Єлисаветградський пов. – 946

Тальське, с., Катеринопільський пов. – 8

Тальянка, с., Катеринопільський пов. – 8, 946

Тальянського, хут., Тираспольський пов. – 956

Таманська, митна застава, Таганрозький митний округ – 1

Тамарине (Василівка, Одбідів(ка), (ове), Одбідівка Тамарина, Одбідо-Василівка, Томарівка(ине), с., Одбідовасилівська вол., Херсонський пов. – 22, 23, 1189, 1190, 1217, 1218, 1299, 1301, 1319, 1462-1464, 1620, 1621, 1632, 1648, 1683, 1686, 1687, 1703, 1757, 1759, 1919, 1928, 1995, 2042, 2084, 2211-2213, 2254, 2414, 2426

Тамарине (Тамаринський), хут., Козацька вол., Херс. пов.–1585

Тамаринове (Василівка, Одбідів(ка), (ове), Одбідівка Тамарина, Одбідо-Василівка, Тамарине, Томарівка(ине), с., Одбідовасилівська вол., Херс. пов. – 2083, 2084, 2340

Тамаринський (Тамарине), хут., Козацька вол., Херсонський пов. – 1052, 1053

Тамашлик, р., Тираспольський пов. – 966, 1024, 1030, 1040

Тамбов, губ. м. – 1

Тамбовка, с., Мелітопольський пов. – 891, 892, 893, 894

Таммерфорс, губ. м. – 1

Танича (Босня), н.п., Єлисаветградський пов. – 946

Танич (Сгорівка), н.п., Єлисаветградський пов. – 946

Таниське (Лопатинського), н.п., Тягин. вол., Херс. пов. – 960, 1299, 1314, 1338, 1450, 1454, 1457, 1474, 1482, 2208, 2209

Танкова, вул., м. Херсон – 2293, 2297

Танчика, хут., Великоолександрівська вол., Херс. пов. – 1707

Тапкан, с., Дніпровський пов. – 68

Тапс, заліз. ст. – 1

Таромське, с., Катеринославський пов. – 15

Тарана, хут., Дніпровський пов. – 610

Таранів, хут., Дніпровський пов. – 483

Таранівка, н.п., Ольвіопольський пов. – 966

Таранівка, сел., Чаплинський р-н, Херсонський окр. – 2459

Таранівка (Єлисаветпіль, Таранова), с., Михайлівська вол., Херсонський пов. – 1052, 1053

Таранівка-Андріївка, с., Михайлів. вол., Херс. пов.–1052, 1053

Таранова, бал., Михайлів. вол., Херс. пов.–954, 1052, 1053, 1617

Таранова, бал., Тираспольський пов. – 958

Таранова, хут., Дніпровський пов. – 271

Таранова(івка), (Єлисаветпіль), с., Херсонський пов. – 954

Таранове (Попова), н.п., Херсонський пов. – 954

Таранове, оз., Старошведська вол., Херс. пов. – 2391, 2392

Таранови, мог., м. Херсон – 2292

Тарапаківський, копальня Брянського товариства, Криворізька вол., Херсонський пов. – 1052, 1053

Тарапаківського пласта, руда, Криворізька вол., Херсонський пов. – 1052, 1053

Тарапана, хут., Ананьївський пов. – 965

Тараса Шевченка, н.п., Берислав. р-н, Херс. окр. – 2459, 2460

Тарасевича, хут., Троїцько-Сафонівська вол., Херсонський пов. – 1052, 1053

Тарасів, хут., Єлисаветградський пов. – 952

Тарасівка, с., Катеринопільський пов. – 8

Тарасівка, с., Катеринославський пов. – 15

Тарасівка, н.п., Олександрійський пов. – 944

Тарасівка (Єлисаветівка), н.п., Одбідовасилівська вол., Херс. пов. – 960, 1052-1054, 1308, 1513, 1515, 1903, 1929

Тарасівка, сел., Скадовський р-н, Херсонський окр. – 2459

Тарасівка, хут., Одеський пов. – 959

Тарверди, яр, Тираспольський пов. – 1024

Тарнавка, н.п., Олександрійський пов. – 944

Тарнувате (Тернувате), н.п., Єлисаветградський пов. – 951

Тартакай, бал., Ананьївський пов. – 956

Тартак, н.п., Подільська губ. – 950

Тарсолук (Торсалук), яр, Дніпровський пов. – 786

Татанський, сарай, Дніпровський пов. – 554

Татарбунар, м-ко, Ізмаїльський пов. – 1, 2458 зв.

Татарбунарська, митниця, Ізмаїльський митний округ – 1

Татаринівка (Дорофіївка, Татарівка), с., Херс. пов.– 1487, 1654

Татаринівка (Дорофіївка, Татарка), н.п., Ольвіопол. пов. – 966

Татарінова, хут., Вавилівська вол., Херсонський пов. – 1052, 1053, 1279, 1280, 1344, 1910, 1911, 1913, 2045, 2379

Татарінова, хут., земля м. Херсон, Херсонський пов. – 2299

Татарівка (Дорофіївка, Татаринівка), н.п., Херсонський, Одеський пов. – 957, 966

Татарівка (Татарка), н.п., Тираспольський пов. – 1026

Татарівська, вол., Єлисаветградський пов. – 920-942, 969-991

Татарка, бал., земля кол. В.Сейдеминуха, Одбідовасилівська вол., Херсонський пов. – 1187-1189, 2211, 2214

Татарка (Велика Сейдеминуха, Сейдеминуха), с., євр. кол., Херсонський пов. – 1187, 1188, 1192-1194, 1581, 2011, 2211-2213, 2426

Татарка (Дорофіївка, Татаринівка), м-ко, Єлисаветгрпов. – 952

Татарка (Татарівка), н.п., Тираспольський пов. – 963

Татарка (Татарське), пуст., земля кол. Велика Сейдеминуха, Херс. пов. – 1061, 1189, 1191, 1192, 2083, 2084, 2210

Татарка (Татарська), р., бас. р. Дніпро, Золотобалківська вол., Херсонський пов. – 262, 2337, 2338

Татарка (Ігульський), хут., Тягинська вол., Херс. пов. – 1492

Татарська, бал., Микільська вол., Херс. пов. – 1688, 2037, 2038

Татарська, мог. – 963

Татарська (Татарка), р., бас. р. Дніпро, Золотобалківська вол., Херсонський пов. – 2338

Татарське (Татарка), пуст., земля кол. Велика Сейдеминуха, Херс. пов. – 22, 23, 2011, 2093, 2211, 2212-2214, 2426

Татарський, яр, Херсонський пов. – 1650

Татарчевського, хут., Новомиколаївська вол., Херсонський пов. – 1052, 1053

Таужне, н.п., Подільська губ. – 950

Таужинські, хут., Подільська губ. – 950

Тауроген, н.п. – 1

Таурогенська, митниця, Юрбурзький митний округ – 1

Тафіє (Тафія), пустище, Дніпровський пов. – 733

Тафія (Тафіє), біля н.п. Новософіївка, пуст., Дніпровський пов. – 550, 721, 722

Тахове, с., Ольгопільський пов. – 9

Ташина, мог., Одеський пов. – 959

Ташине(а) (Грибівка), н.п., Херс., Одес. пов. – 959, 966, 967, 1050, 1067, 1068, 1380, 1392, 1393, 1650, 1711, 2075, 2252

Ташинської, хут., Одеський пов. – 959

Ташкишкентська, діл., Дніпровський пов. – 573-576

Ташликівська, вол., Тирасп. пов. – 920-942, 969-991, 1023

Ташлик, с., Ольгопільський пов. – 9

Ташлик (Струнківський, Ташлик), с., Ольгопіль. пов. – 9

Ташлик, н.п., Ташликівська вол., Тираспольський пов. – 10, 955-967, 1023, 1039

Ташлик, н.п., Олександрійський пов. – 943

Ташлик, р., біля н.п. Тясмин – 928-935

Ташлик, р., біля н.п. Чорний Ташлик, Київська губ. – 943

Ташлик, р., біля бас. р. Дністер, Єлисаветград. пов. – 952

Ташлик, р., Тираспольський пов. – 966

Ташлик (Чорний Ташлик), р., Єлисаветградський пов. – 967

Ташлик, яр, біля н.п., Костянтинівка, Ольвіопол. пов. – 966

Ташлик, яр, Тираспольський пов. – 1024, 1039

Ташлик-Мигіївський, бал., Єлисаветградський пов. – 951  
Ташликова, бал., Ольвіопол. пов., Єлисаветград. пов. – 951  
Ташликова, бал., Ананіївський пов. – 965  
Ташлик-Струньківський (Ташлик), с., Подільська губ. – 950  
Ташликова, бал., Єлисаветградський пов. – 951  
Ташлицька, земська дача, Тираспольський пов. – 1023  
Таш-оба, мог., Дніпровський пов. – 280  
Ташенак(и) (дмитрівна (ське), Тошенак), с., Дніпр. пов. – 734  
Ташенак, р. – 46, 885  
Ташенак (Ташенацький, Тошенак), яр, Таврійська губ. – 46, 894  
Ташенацький (Ташенак, Тошенак), яр, Мелітоп. пов. – 914  
Твердомедів (Твердомедівка), хут., Херсонський пов. – 954  
Твердомедівка (Мар'ївка, Твердомедове), с., Грушівська вол., Херсонський пов. – 1052, 1053  
Твердомедівка, с., Великоолександрівська вол., Херсонський пов. – 1052, 1053, 2215  
Твердомедівка, хут., Великоолександрівська вол., Херсонський пов., Великоолександрівський р-н, Херсонський окр. – 1052-1054, 2459  
Твердомедівка (Твердомедів), хут., Грушівська вол., Херсонський пов. – 1052, 1053  
Твердомедове (Мар'ївка, Твердомедівка), с., Грушівська вол., Херсонський пов. – 1054  
Тверська, частина, м. Москва – 2354, 2356  
Тверца, р. – 1  
Тверь, губ. м. – 1  
Театральний, проїзд, м. Москва – 2354, 2356  
Тевтула (Васюгинська), хут., Ананіївський пов. – 956  
Тейт (Ново миколаївка, Миколаївка), с., Дніпровський пов. – 68, 69, 167, 168  
Тейківка (Тикове), хут., Ананіївський пов. – 955  
Текелівка (Куцовка), н.п., Єлисаветград. пов. – 966  
Текиївка (Станіславівка), н.п. – 946  
Теклина, н.п., Олександрійський пов. – 943  
Тейкове (Тейківка), н.п., Ананіївський пов. – 1023  
Текуча, н.п. – 946  
Телепине, н.п., Олександрійський пов. – 943  
Телиця, н.п., Бессарабська губ. – 1023  
Телігульський, лим., Новоросійська губ. – 13  
Телюжна, бал., Тираспольський пов. – 953, 966  
Темир-Гаджа, с., Мелітопольський пов. – 888  
Темир Хан Шура, губ. м. – 1  
Темрюцька, митна застава, Таганрозький митний округ – 1  
Темуш, бал., Тираспольський пов. – 955  
Темущ, хут., біля н.п. Григоріополь, Тирасп. пов. – 955, 1023  
Тенгінські (Киндійка (ські), Кингінські), хут., м. Херсон, Херсонський пов. – 960  
Тендер (Тендра), о., – 50, 51, 65, 2459  
Тендра (Тендер, Тендр), о. – 51, 758, 759, 760, 761, 824  
Тендр (Тендер, Тендра), о. – 826  
Тенгинка, мог., Херсонський пов. – 960  
Тенгінські (Киндійські, Кингінські), хутори, земля м. Херсон, Херсонський пов. – 960  
Тепле, оз., Ананіївський пов. – 965  
Теплик, с., Ольгопільський пов. – 9  
Теплова (Єгорівка), н.п., Єлисаветградський пов. – 947  
Теплова, хут., Єлисаветградський пов. – 952  
Терасполь (Тирасполь), н.п., Тираспольський пов. – 1034  
Терентева-Лаптева (Дружелюбівка, Лаптева), н.п., Захар'ївська вол., Тираспольський пов. – 955  
Терентеви, хут., Кам'янська вол., Херс. пов. – 1523, 1524  
Терень, с., Дніпровський пов. – 69  
Терехова, бал., Херсонський пов. – 957  
Терешки, с., Катеринопільський пов. – 8  
Терешки, н.п., Олександрійський пов. – 943  
Терешенка, хут., Великоолександрів. пов., Херс. пов. – 1245  
Терземанівка (Олександрівка), н.п., Ананіївський пов. – 956  
Терзимана, хут., Тираспольський пов. – 1023  
Терни, заліз. ст., Верхньодніпровський пов. – 967  
Терни, ур., Херсонський пов. – 5  
Терни, хут. Дніпровський пов. – 373  
Терни, яр, Дніпровський пов. – 13  
Терники, хут., Новорондовська вол., Херс. пов. – 1052, 1053  
Тернівка, бал., Грушівська вол., Херс. пов. – 954, 1052, 1053  
Тернівка, бал., біля хут. Хренівський, Херсонський пов. – 957  
Тернівка, бал., Михайлівська вол., Херс. пов. – 1052, 1053  
Тернівка (Велика Тернівка), бал., Херсонський пов. – 966  
Тернівка (Тернувата), яр, Ольвіопольський пов. – 966  
Тернівка, с., Ольгопільський пов. – 9  
Тернівка, н.п., Парканівська вол., Тираспольський пов. – 10, 958, 1023, 1026, 1039  
Тернівка, н.п., Олександрійський пов. – 943  
Тернівка, н.п., Єлисаветградський, Ольвіопольський пов. – 946, 966, 967  
Тернівка, н.п., біля н.п. Крутоярівка, Ольвіопол. пов. – 966  
Тернівка, н.п., біля н.п. Перехрестівка, Олександр. пов. – 1015  
Тернівка, н.п., Тираспольський пов. – 1026  
Тернівка (Дворянське, Тернувате), н.п., Херсонський пов. – 1026, 1050, 2250  
Тернівка (Мар'янське, Миронівка, Маринівка), с., Мар'янська вол., Херсонський пов. – 1516  
Тернівка (Турецька Тернівка), н.п., болг. кол., Херсонський пов. – 957, 966, 968, 1026, 1052-1054, 1651, 2216-2220  
Тернівка, р., Ольвіопольський пов. – 946, 966  
Тернівка, р., Тернівська вол., Херсонський пов. – 2216  
Тернівська, вол., Херс. пов. – 920-942, 969-991, 1052, 1053  
Тернівський, яр, Олександрійський пов. – 1015  
Тернівський (Мала Тернівка), яр, Гур'ївська вол., Херсонський пов. – 1055  
Тернівські, бал., Єлисаветградський пов. – 947  
Тернівські, хут. – 946  
Тернівські, хут., Парканівська вол., Тирасп. пов. – 1023  
Тернова (Зеленого), бал., Єлисаветградський пов. – 952  
Тернова, бал., Одеський пов. – 959  
Тернова, бал., Любомирська вол., Херсонський пов. – 1088  
Тернова, бал., Антонівська вол., Херсонський пов. – 1904  
Тернова (Тернувата), бал., Качкарівська вол., Херсонський пов. – 1587, 1593  
Тернова, лощина, Дніпровський пов. – 200  
Тернова Балка (Піщанка), н.п., Єлисаветградський пов. – 952  
Тернова Яма, ур., земля кол. Новоберислав, Херсонський пов. – 1833, 1836  
Терновий, хут. – 963  
Терновий, яр, Олександрійський пов. – 1015  
Тернові (Тернові Поди), хут., Вавилівська вол., Херсонський пов. – 2292  
Тернові Поди (Тернові), с., хут., Вавилівська вол., Херсонський пов. – 1052-1054, 2455, 2459  
Терновський (Тугай), хут. – 51, 268, 269  
Терновського, хут., Дніпровський пов. – 49  
Тернувата (Тернівка), бал., Ольвіопольський пов. – 956  
Тернувата, бал., Микільська вол., Херсонський пов. – 960, 1052, 1053, 1688, 2029, 2037, 2241, 2242  
Тернувата, бал., Ананіївський пов. – 965  
Тернувата(ий), бал., яр, Любомирська вол., Херсонський пов. – 966, 1057, 1087, 1088, 1235, 1377, 1486, 1877, 1975, 2221  
Тернувата (Тернова), бал., Качкарівська вол., Херсонський пов. – 1594, 1595  
Тернувата, р. – 11, 12  
Тернувата, р., бас. р. Дніпро, Херсонський пов. – 1663, 1664  
Тернувате (Гарнувате), с., Богопільський пов. – 7  
Тернувате (Дворянське, Тернівка), н.п., Херсонський, Одеський пов. – 957, 1052, 1053  
Тернуватий, н.п., Новобузький пов., Херсонський пов. – 1054  
Тернуватий, хут., Новобузький пов., Херс. пов. – 1052, 1053  
Тернуватий, хут., Одбіводасилів. вол., Херс. пов. – 1052, 1053  
Тернуватий, хут., Любомирська вол., Херсонський пов. – 1235, 1377, 1486, 2221  
Тернуватий, яр, Олександрійський пов. – 948  
Тернуватий, яр, Троїцько-Сафонівська вол., Херс. пов. – 2021  
Тернуватка (Банова), н.п., Херсонський пов. – 960  
Тернуватка (Жеванова), хут., Єлисаветградський пов. – 952  
Тернуватський, уступ, бас. р. Дніпро, Микільська вол., Херсонський пов. – 1688, 2037, 2038  
Терпіння (Богданівка), с., Мелітоп. пов. – 891-894, 908, 909  
Терпіння (Новки), с., Мелітопольський пов. – 891  
Тертули, оз., бас. р. Дніпро, Херсонський пов. – 960  
Тетерева, бал., Ананіївський пов. – 953  
Тетеря, хут., Великоолександрів. пов., Херс. пов. – 1052, 1053  
Тетянинський, хут., Великоолександрів. р-н, Херс. окр. – 2459  
Тетянівка, с., Новоросійська губ. – 28  
Тетянівка, н.п., Єлисаветградський пов. – 952, 998  
Тетянівка, н.п., Ананіївський пов. – 965  
Тетянівка (Добре), н.п., Володимирівська вол., Калужська

вол., Херсонський пов. – 966, 1052-1054, 1056, 1210, 1261, 1262, 1266, 1285, 1432-1437, 1652, 1713, 1934, 1943, 2107, 2146, 2149, 2150, 2222, 2223, 2225-2233, 2235-2237, 2418, 2419, 2423, 2424, 2459

Тетянівка, хут., Володимирівська вол., Херс. пов. – 2237

Тетянівський, сел., Бериславський р-н, Херс. окр. – 2460

Тетянки, хут., Дніпровський пов. – 605

Тетянський, яр, Єлисаветградський пов. – 947

Тефа, бал., Ананівський пов. – 956

Тєфле товариства, хут., Демидівська вол., Тирасп. пов. – 1023

Тєфтулова (Михайлівка), н.п., Ананів., Херс. пов. – 956, 1023

Тєфтулова (Олександрівка), н.п., Херсонський пов. – 956

Тєчя, бал., Дніпровський пов. – 187

Тєя, н.п., Малаївська вол., Тираспольський пов. – 10, 958, 966, 1023, 1024, 1039

Тєгинка (Тягинка), бал., Тягинська вол., Херс. пов. – 1414

Тєгинка (Тягинка), н.п., Тягинська вол., Херсонський пов. – 1187, 1188, 1217, 1218, 1424, 1425, 1682

Тєгинські, хутори, земля м. Херсон, Херсонський пов. – 2298

Тєгора, хут., Ананівський пов. – 953

Тєзенгаузена (Роксандрівка), н.п., Херсонський пов. – 960

Тєкей, яр, Одеський пов. – 780, 781

Тєлігул (Тєлігуль), р. – 928-942, 953, 956, 965, 967, 977, 980-982, 984, 1025, 1875

Тєлігуль (Тєлігул), р., Богопільський пов. – 7

Тєлігульський, лим., Херсонський, Одеський пов. – 956, 959, 968, 1005, 1006, 1014, 1026, 1392, 1393, 1487, 1650

Тєлігуль, бал., Ананівський пов. – 953

Тємашівка (Тємошівка), с., Мєлітоп. пов. – 870, 891, 893, 894

Тємашівка, н.п., Ольвіопольський пов. – 966

Тємівське (Кєсілівка), н.п., Гофнунгстальська вол., Тираспольський пов. – 1023

Тємків, н.п., Подільська губ. – 964

Тємотина (Дєментівка), н.п., Захарівська вол., Тираспольський пов. – 953

Тємотина, н.п., Одеський пов. – 959

Тємофіївка, н.п., Ольвіопольський пов. – 946, 966

Тємофіївка, н.п., Єлисаветградський пов. – 966

Тємофіївка, н.п., Ольвіопольський пов. – 966

Тємофіївка, с., Херсонський р-н, Херсонський окр. – 2459

Тємофіївка (Мєколаївка), н.п., Ананівський пов. – 953

Тємофіївка (Пєпєнгутова, Пєпєлгутова), н.п., Херсонський пов. – 957, 966, 1026, 1050, 2239

Тємофіївка (Пєроковичєва), н.п., Єлисаветградський пов. – 948, 966

Тємофіївка, хут. – 61, 621, 690, 762, 763, 813

Тємофіївка, хут., Олександрійський пов. – 944

Тємофіївка (Олєнікова), хут., Єлисаветградський пов. – 952

Тємофіївське, сільське трудовє товариство, Мєкільська вол., Херсонський пов. – 2454

Тємофіївський (Урної), хут., Ананівський пов. – 1023

Тємошенка, хут., Дніпровський пов. – 606

Тємошівка (Тємашівка), с., Мєлітопольський пов. – 692, 693, 783, 784, 892, 915

Тємош, яр, Тираспольський пов. – 1024

Тєнгінка (Кєнгінка), р., Мєкільська вол., Херс. пов. – 2073

Тєнгінська (Тєгінська), вул., м. Херсон – 2293

Тєранів, хут., Київська губ. – 943

Тєраспольська, вул., м. Херсон – 2293

Тєраспольська, земська дача, Тираспольський пов. – 1023

Тєраспольський (Тєраспільський), пов. – 7, 10, 13, 920-942, 966, 969-992, 1023, 1028, 1029, 1031-1034, 1036-1044, 1050, 1392, 1393, 1650, 1875

Тєрасп. (Блєжний), хут., Тираспольський пов. – 958

Тєрасп. (Грєбенники), хут., Тираспольський пов. – 958

Тєрасполь, ст., Півд.-Зах. заліз., Одеський пов. – 920-923

Тєрасполь (Тєрасполь), м., Тирасп. пов. – 920-942, 958, 966-991, 1023, 1026, 1028, 1032, 1035, 1036, 1039, 1044, 2260

Тєрасполь, мїська земля – 1023

Тєрєверді, бал., Тираспольський пов. – 955

Тєсколунг, н.п., Ананівський пов. – 953, 1023

Тєсячний, хут., Володимирівська вол., Херс. пов. – 1052, 1053

Тєтарі, хут., Великоолександрівська вол., Херс. пов. – 1852

Тєтєвє (Компанїївка), н.п., Єлисаветградський пов. – 952

Тєфлїс, губ. м. – 1

Тєфлїська, головна митниця – 1

Тєхвїнка, р. – 1

Тєхєнька, р., Херсонський пов. – 954, 1232, 1233, 1727

Тєхєнькє, оз., бас. р. Днїпро, Херсонський пов. – 1727

Тєхїнька, р., Таврїйська губ. – 11, 12

Тєхонова, мог., Великоолександрівська вол., Херс. пов. – 1706

Тєцьковє, бал., Олександрійський пов. – 948

Тєчковє (Тєчкуватє), оз., бас. р. Днїпро, Бїлозерська вол., Херсонський пов. – 30

Тєчкуватє (Тєчковє), оз., бас. р. Днїпро, Бїлозерська вол., Херсонський пов. – 960, 1154, 1475

Тєшенкїв, яр, Олександрійський пов. – 949

Тєшкївка, бал., Одеський пов. – 959

Тєшкївка, н.п., Олександрійський пов. – 943

Тєшкївка, н.п., Єлисаветградський, Ольвіопольський пов. – 946, 966, 967

Тєшкївка, н.п., Одеський пов. – 959

Тєшкївка, с., Чигиринський пов. – 2308

Тєшкївка, р., Ольвіопольський пов. – 966

Тєшкївська, вол., Єлисаветградський пов. – 920-942, 969-991

Тєшкївські, хут. – 946

Тєшковє, мог., Одбїдовасилївська вол., Херс. пов. – 1996

Тєшков, сарай, Днїпровський пов. – 800

Тєгє, нїм. кол., Орлоф. вол., Херс. пов. – 1052-1054, 1186, 2240

Тєкїч, р., Київська губ. – 946

Тєк, заліз. ст., Катєринославська залїзниця, Грушївська вол., Херсонський пов. – 920-923, 1052, 1053

Тєк, хут., Грушївська вол., Херсонський пов. – 1350

Тєюра, яр, Херсонський пов. – 1050

Тєгова, бал., Одеський пов. – 959

Тєкачєва, мог., Катєринославський пов. – 1653

Тєкачєнка, хут. – 605

Тєкачїв, яр, Бєбринєцький пов. – 996

Тєкачївка (Авдєтївка, Стєпєно-Улєянївка), н.п., Ковалївська вол., Одеський пов. – 957

Тєкачєва, мог., Херсонський пов. – 954

Тєколєнкїв, хут., Днїпровський пов. – 304

Тєованськє, гїрло, бас. р. Днїпро – 22, 23

Тєованськє, оз., бас. р. Днїпро – 2460

Тєоварїства Херсонського водогону, землє, м. Херсон – 22300

Тєовмачївка, н.п., Гофнунгстал. вол., Тирасп. пов. – 955, 1023

Тєовмач, с., Катєринопільський пов. – 8

Тєовмач, н.п., Олександрійський пов. – 943

Тєовмач, р., Київська губ. – 943, 947

Тєовста, мог., Херсонський пов. – 954

Тєовста, мог., бїля н.п. Іванївка, Херс. пов. – 954

Тєовстогуба, хут., Любємирська вол., Херс. пов. – 1052, 1053

Тєовстуха, н.п., Новопєтрївська вол., Тирасп. пов. – 958, 1023

Тєогай, ур., Днїпровський пов. – 268

Тєогурєк (Тагурєк, Тєугурєк), с., Днїпровський пов. – 69, 168

Тєодоровича (Коханївка), н.п., Олександрійський пов. – 948

Тєойнялє, заліз. ст. – 1

Тєокарїв, хут., Великоолександрїв. вол., Херс. пов. – 1052, 1053

Тєокарїв, хут., Великоолександрївський р-н, Херс. окр. – 2459

Тєокарївка, с., Богопільський пов. – 7, 951

Тєокарївка (Любємирка), с., Днїпровський пов. – 610

Тєокарївка (Любємївка, Любємирївка, Любємирка), н.п., Тягинська вол., Херсонський пов., Херс. окр., Бериславський р-н – 960, 966, 1052-1055, 1451-1453, 1476, 1739, 1740, 2029-2034, 2036-2040, 2207, 2241-2245, 2259

Тєокмєдзїу (Такмєдзєя, Тєкмєзєя, Тєкмєзїу, Тєкмєдзєя), н.п., Тираспольський пов. – 10, 966

Тєокмєдзєя (Такмєдзєя, Тєкмєдзїу, Тєкмєдзєя, Тєкмєзїу), н.п., Тираспольський пов. – 958

Тєокмєзєя (Такмєдзєя, Тєкмєдзїу, Тєкмєдзєя, Тєкмєзїу), н.п., Тираспольський пов. – 1023

Тєокмєзїу (Такмєдзєя, Тєкмєдзїу, Тєкмєзєя, Тєкмєдзєя), н.п., Тираспольський пов. – 1024

Тєокова, бал., Одеський пов. – 959

Тєокова, бал., Шїрокївська вол., Херсонський пов. – 1052, 1053

Тєокова, мог., Великоолександрїв. вол., Херс. пов. – 1242, 2179

Тєокового, хут., Днїпровський пов. – 304

Тєолмачєва (Іванївка), н.п., Ананівський пов. – 953

Тєолмач, с., Катєринопільський пов. – 8

Тєолова Бал. (Тєлова Балка, Тєлове), н.п., Олександр. пов. – 967

Тєолочанська, бал., Херсонський пов. – 957

Тєомакївка, с., Катєринославський пов. – 15

Тєомарїнє (Василївка, Одбїдївка(овє), Одбїдївка Тємарїна, Одбїдо-Василївка, Тємарїнє(ївка), (овє), с.,

- Одбодовасилівська вол., Херсонський пов. – 1187, 1188, 1193, 1934, 1217, 1220, 1319, 1323, 1352, 1353, 1424, 1425, 1456, 1682, 1702, 2246, 2247
- Томарівка (Василівка, Одбідів (ка), (ове), Одбідівка Тамарина, Одбідо-Василівка, Тамарине (ове), Томарине), с., Одбодовасилівська вол., Херсонський пов. – 1920, 1217
- Томарове, н.п., Херсонський пов. – 1055
- Томашив, н.п. – 1
- Томашивська, митниця, Завихостський митний округ – 1
- Томашівка, н.п., Київська губ. – 943
- Томашівський, хут., Понятівська вол., Тирасп. пов. – 1023
- Томашкова, хут., Одеський пов. – 963
- Томашлик, бал., Тираспольський пов. – 955
- Томашлик, яр, Тираспольський пов. – 955
- Томина Балка (Томини), хут., Білозерська вол., Херсонський пов. – 1052, 1053
- Томини (Томина Балка), хут., Білозір. вол., Херс. пов. – 1054
- Томова, бал. – 956, 959
- Тонка, пристань, Мелітопольський пов. – 885, 886, 908, 913
- Тонка Стрілка, коса, Дніпровський пов. – 167
- Тонконогівка, бал., Олександрійський пов. – 948
- Тонконогівка, н.п., Єлисаветградський пов. – 966
- Тонконогівська, бал., Олександрійський пов. – 944
- Топали, н.п., Подільська губ. – 964
- Топалова, хут., Одеський пов. – 959
- Топальський, хут., Подільська губ. – 964
- Топаси, діл., Дніпровський пов. – 721
- Топилівка, н.п., Олександрійський пов. – 944
- Топилянка, р., Київська губ. – 943
- Топорівка, н.п., Тираспольський пов. – 955
- Топчій (Топчія), хут., Кисляківська вол., Херс. пов. – 1054
- Топчія, ек., Новобузька вол., Херсонський пов. – 1052, 1053
- Топчія А., хут., Любомирська вол., Херс. пов. – 1052, 1053
- Топчія В., хут., Любомирська вол., Херс. пов. – 1052, 1053
- Топчія (Топчій), хут., Кисляківська вол., Херс. пов. – 1052, 1053
- Торгаївка (Торгаї), с., Дніпровський пов. – 579, 580, 693
- Торгаїли (Торгаї), казарма, Дніпровський пов. – 692
- Торгаїли (Торгаї), яр, Дніпровський пов. – 692
- Торгаї (Торгаїли), казарма – 43
- Торгаї (Торгаївка), с. – 46
- Торгаї (Торгаїли), яр, Таврійська губ. – 46
- Торгаїли, яр, Дніпровський пов. – 66
- Торгакли, яр, Таврійська губ. – 43, 581
- Торговельна, вул., м. Берислав, Херсон. пов. – 1119, 1120
- Торговельний, пров., м. Херсон – 2293, 2295, 2296
- Торговельні, лазні, м. Херсон – 2293
- Торгова, вул., м. Херсон – 2293, 2295, 2296
- Торговиця, м-ко – 946
- Торговиця, с., Катеринопільський пов. – 8
- Торговиця, р., Ольвіопольський пов. – 966
- Торжок, заліз. ст. – 1
- Торзова, каз.-обр. діл., Дніпр. пов. – 283, 764, 765, 766, 859
- Торонкова, мог., Дніпровський пов. – 305
- Торосова (Тарасова), бал., Тираспольський пов. – 955
- Торосова (Антонівка, Антоновича), н.п., Малігонівська вол., Тираспольський пов. – 955, 1023
- Торосова (Гофнунгфельд), н.п., Гофнунгстальська вол., Тираспольський пов. – 1023
- Торсалок (Тарсалок), яр, Дніпровський пов. – 786
- Торфівка (Дворянське), н.п., Єлисаветградський пов. – 952
- Тосна, заліз. ст. – 1
- Точилоче (Точильне), н.п., Тираспольський пов. – 953
- Точильне (Точилоче), н.п., Тираспольський пов. – 966, 1025
- Тошлик, мог., Єлисаветградський пов. – 952
- Тошенак (Антонівка), с., Дніпровський пов. – 51
- Тошенак (Ташенак(и), Дмитрівка(ське), с., Дніпровський пов. – 43, 51, 881, 893
- Тошенак (Ташенак), яр, Мелітопольський пов. – 891
- Травина (Дерев'янкин, Михайлівка, Михайлівка Перша), с., Калужська вол., Херсонський пов. – 1052, 1053
- Трактир, хут., Калужська вол., Херсонський пов. – 2275
- Трандафілова, с., Новоросійська губ. – 2
- Трандофілове (Світле Поле), н.п., Олександр. пов. – 948
- Трапизон (Сторожівка), н.п., Олександрійський пов. – 948
- Транковського (Ляйхта), хут., Малаївська Друга вол., Тираспольський пов. – 1023
- Траскевича, хут., Одбодовасилів. вол., Херс. пов. – 1052, 1053
- Траскевича (Гайдамацькі), хут., Ананівський пов. – 965
- Требинова (Спасівка, Спас-Макарівка, Спас-Можарівка), н.п., Єлисаветградський пов. – 947, 948
- Требушної, хут., Миколаїв. Перша вол., Херс. пов. – 1052, 1053
- Трей-Редурь, байрак, Тираспольський пов. – 1024
- Трєпівка, ст., Півд.-Зах. заліз., Олександр. пов. – 920-923
- Трєстера, хут., Малігонівська вол., Тирасп. пов. – 1023
- Трєтецького, хут., Одеський пов. – 959
- Трєтя Матроська, вул., м. Херсон – 2293
- Трєтя Форштадська, вул., м. Херсон – 2293, 2295, 2296
- Тригуба, бал., Микільська вол., Херсонський пов. – 1780
- Тригубівка (Володимирівка, Володимиро-Тригубівка, Оленівка), н.п., с., Михайлівська вол., Херсонський пов. – 954, 1052-1054, 1072, 1859
- Тригуль, лим., бас. р. Дніпро, Херсонський пов. – 961
- Три Дуби, с., Богопільський пов. – 7, 951
- Трикрати, н.п., Ольвіопол., Єлисаветградський пов. – 966, 967
- Трикратне, ст., Півд.-Зах. заліз., Єлисаветград. пов. – 920-923
- Трикратська, вол., Єлисаветградський пов. – 920-942, 969-991
- Три Криниці, хут., Новопетрівська вол., Тирасп. пов. – 1023
- Трилицького (Павлівка), н.п., Ольвіопольський, Єлисаветградський пов. – 952
- Триліси, н.п., Олександрійський пов. – 944
- Тримогильна, мог., Великоолександрів. вол., Херс. пов. – 1242
- Тримузли, байрак, Бердянський пов. – 48
- Тритузнове, с., біля с. Карнаухівка, Катеринослав. пов. – 15
- Тритузнове, с., Катеринославський пов. – 15
- Трифонівка, н.п., Великоолександрівська вол., Херс. пов., Качкарівський р-н, Херс. окр. – 1054, 1247, 1806, 1807, 1838, 1851, 2183, 2188, 2248, 2249, 2259
- Трифорова, хут., Гофнунгстальська вол., Тирасп. пов. – 1023
- Три Хати (Дуніна, Парасковівка), н.п., Ананів. пов. – 965
- Трихати (Булгаківка, Булгакове), н.п., Одеський, Херсонський пов. – 957, 966, 1026, 1052-1054, 2250
- Трихати (Стойки), н.п., Тираспольський пов. – 956
- Трихати, хут., Тираспольський пов. – 956
- Трихатній, яр, Херсонський пов. – 957
- Трищановича, хут., Кисляківська вол., Херс. пов. – 1052, 1053
- Тросчки, мог., Ананівський пов. – 965
- Троїцька, вол., Одеський пов. – 920-923
- Троїцька (Стенбок-Фермора), ек., Троїцько-Сафонівська вол., Херсонський пов. – 1052, 1053
- Троїцька, церква, с. Любимівка, Дніпровський пов. – 433
- Троїцька, церква, с. Любомирка, Любомирська вол., Херсонський пов. – 1087
- Троїцьке, с., Херсонський пов. – 4
- Троїцьке, с., Катеринославський пов. – 15
- Троїцьке, н.п., Одес., Тирасп. пов. – 10, 958, 966, 1023
- Троїцьке, с., Мелітопольський пов. – 47, 891, 892, 893, 894
- Троїцьке, н.п., Ольвіопольський, Єлисаветградський пов. – 957, 966, 1052-1054, 1212
- Троїцьке, с., Микільська вол., Херсонський пов. – 610, 966, 1055, 1299, 1451-1453, 1476, 1484, 2029
- Троїцьке (Коблєве, Коблівка, Коблівка), м-ко, Одеський пов. – 959, 966, 2252
- Троїцьке (Сафонівка, Сафонове, Софонівка Троїцька, Троїцьке-Сафонове), н.п., Троїцько-Сафонівська вол., Херсонський пов. – 1054, 1719, 2251
- Троїцьке (Руська Коса, Святотроїцьке, Федорівка), н.п., Кисляківська вол., Херсонський пов. – 966
- Троїцьке, пристань, Єлисаветградський пов. – 920-923
- Троїцьке-Сафонове (Сафонівка, Сафонівка-Троїцька, Софонове, Троїцьке), м-ко, Троїцько-Сафонівська вол., Херсонський пов. – 1052, 1053
- Троїцький (Матронівський), монастир, Київська губ. – 943
- Троїцький, хут., Херсонський пов. – 960
- Троїцького 1-го товариства селян, земля, Троїцько-Сафонівська вол., Херсонський пов. – 2251
- Троїцького 2-го товариства селян, земля, Троїцько-Сафонівська вол., Херсонський пов. – 2251
- Троїцько-Сафонівська, вол., Херсонський пов. – 1052, 1053
- Тройникова (Новопетрівка), н.п., Олександрійський пов. – 948
- Тронського, хут., Херсонський пов. – 960
- Тропана, хут., Херсонський пов. – 960
- Тропіна, ек., Херсонський пов. – 1052, 1053
- Тропіна, ек., Тягинська вол., Херс. пов. – 1052, 1053, 2332
- Тропіна, маєток, Одбодовасилів. вол., Херс. пов. – 1052, 1053

Тропіна, хут., Одбодовасилівська вол., Херс. пов. – 1052, 1053  
Тропіна-Бузніков, хут., Херсонський пов. – 960  
Тропюкло, каз.-обр. стаття, Ізмаїльський пов. – 2458 зв.  
Тропюкло, сел., Ізмаїльський пов. – 2458 зв.  
Троста (Балайгуцький), хут., Демидівська вол., Тираспольський пов. – 1023  
Троста (Маринови), хут., Демидівська вол., Тираспольський пов. – 1023  
Тростяниці (Депрерадовича, Маргаритівка, Тростяниці), н.п., Тираспольський пов. – 1039  
Тростянець, хут., Новопетрівська вол., Тираспольський пов. – 1023  
Тростянець, р., Подільська губ. – 964  
Тростяниці (Депрерадовича, Маргаритівка, Тростяниці), н.п., Тираспольський пов. – 966  
Трофимівка, с., Катеринославський пов. – 15  
Трофимова, хут., Антонівська вол., Херс. пов. – 1052, 1053  
Трофимова, хут., Володимирів. вол., Херс. пов. – 1052, 1053  
Трошки, хут., Євгенівська вол., Тирасп. пов. – 956, 1023  
Трояни, н.п., Подільська губ. – 950  
Трояни, н.п., біля н.п. Добрянка, Ольвіопол. пов. – 946, 966  
Трояни (Троянка), н.п., Єлисаветградський пов. – 947  
Троянка, с., Богопільський пов. – 7, 946  
Троянка, н.п., Олександрійський пов. – 948, 966  
Троянка (Трояни), н.п., Єлисаветградський пов. – 966  
Троянка, хут., Олександрійський пов. – 948  
Троянка, яр, Богопільський пов. – 7  
Трубайв, яр, Олександрійський пов. – 948  
Трубачеєва (Трубачів), хут., Тираспольський пов. – 958  
Трубачів (Трубачеєва), хут., Понятівська вол., Тираспольський пов. – 1023  
Трубцького (Бургуєвська(ий), ек., Козацька вол., Херсонський пов. – 1052, 1053  
Трубцького (Козацька), ек., Козацька вол., Херсонський пов. – 1052, 1053  
Трубцького (Любине, Любинська), ек., Любомирська вол., Херсонський пов. – 1052-1054  
Трудове (Адзиголь, Нестроївка), с., Дніпровський пов. – 51, 269, 279, 682  
Трудолобівка, н.п., Олександрійський пов. – 949, 966  
Трудолобівка, хут., Єлисаветградський пов. – 952  
Трудолобівка, с., Качкарівська вол., Херсонський окр. – 2459  
Трудомирівська, вол., Новопетрівська вол., Тираспольський пов. – 955, 1023  
Трудомирівка, н.п., Новопетрівська вол., Тираспольський пов. – 955, 1023  
Трусилова, мог., Великоолександрівська вол., Херсонський пов. – 1124, 1126, 1128  
Трушівка (Грушівка), Олександрійський пов. – 943  
Трушівці, н.п., Олександрійський пов. – 944  
Трясин, яр, Микільська вол., Херсонський пов. – 2073, 2074  
Трьохгради, хут., Малайська Друга вол., Тирасп. пов. – 1023  
Тубанці, с. – 300, 301, 767  
Тубунська, мог., Херсонський пов. – 957  
Тугай (Герновський), хут. – 51  
Тугарек (Володимирівка), с., Дніпровський пов. – 51, 768  
Тугарекська, каз.-обр. діл. – 769  
Тудорове, оз., Одеський пов. – 962  
Тузла, яр, Новоросійська губ. – 13  
Тузла, яр, біля м. Очаків, Херсонський пов. – 966  
Тузли, н.п., Одес. пов. – 967, 1067, 1068, 1449, 2252  
Тузлинський, лим., Херсонський пов. – 2252  
Тузлівська, вол., Одеський пов. – 920-942, 969-991  
Туиш-Тюмень, с., Мелітопольський пов. – 902  
Тукуш, заліз. ст. – 1  
Тула, губ. м. – 1  
Тулга (Гулей), с., Мелітопольський пов. – 902  
Туллей (Тулга), с., Мелітопольський пов. – 902  
Тулуб'єва, хут., Балацьківська вол., Херс. пов. – 1052, 1053  
Туманівська, земська дача, Тираспольський пов. – 1023  
Туманове (Павлівка), н.п., Росіянівська вол., Тираспольський пов. – 955, 1023  
Тунас, с., Феодосійський пов. – 917  
Тура, хут., Одбодовасилівська вол., Херс. пов. – 1052, 1053  
Турецька Тернівка (Тернівка), с., болг. кол., Херсонський пов. – 1204, 1510  
Туржанський, хут., Новопетрівська вол., Тирасп. пов. – 1023  
Турія, н.п., Олександрійський пов. – 943, 947  
Турія, р., Олександрійський пов. – 943, 947  
Тур'ї та ін., хут., Херс. пов., м. Херсон – 1052, 1053  
Туркистанівка (Калачівка), н.п., Олександр.пов.–945, 966, 1015  
Туркмен(ь), с.– 51, 69  
Туркменська (Тюркменська), каз.-обр. стаття, Дніпровський пов. – 84, 143  
Туркмень (Туркмен), с., Дніпровський пов. – 69, 787  
Туркулів, хут., Любомирська вол., Херс. пов. – 1984-1986  
Туружнівка (Маламанівка), н.п., Олександрійський пов. – 945  
Турунжівка (Омельничок), н.п., Олександрійський пов. – 945  
Турунчук (Великий Турунчук), р., бас. р. Дніпро, Тираспольський пов. – 10, 958, 962  
Турцевича, хут., Миколаїв.Перша вол., Херс.пов. – 1052, 1053  
Турція (Оттоманська Порта), держава – 1  
Тучин, н.п., Херсонський пов. – 1050, 2046  
Турчинових та ін., хут., Вавилів. вол., Херс. пов.– 1052, 1053  
Турчинової, хут., Вавилівська вол., Херс. пов. – 1052, 1053  
Тугурек (Тагурек, Тогурек), с., Дніпр. пов. – 68, 167, 168  
Тюдрек, с., Дніпровський пов. – 68  
Тюньки, н.п., Олександрійський пов. – 944  
Тюра, яр, Херсонський пов. – 1875  
Тюркменська (Туркменська), каз.-обр. стаття, Дніпровський пов. – 178, 300, 301, 702, 767, 770  
Тюркмень, с., Дніпровський пов. – 569  
Тютюкен, лош., Дніпровський пов. – 285  
Тютюкен, хут., Дніпровський пов. – 285, 467, 468  
Тютюклей, дол., Дніпровський пов. – 261  
Тюхтлева (Францева), бал., Бобринецький пов. – 995  
Тягинка (Тигинка), бал., Тягинська вол., Херсонський пов. – 960, 966, 1052, 1053, 1189, 1338, 1702, 1703, 1918, 1919, 1982, 2083, 2208, 2213, 2214, 2246, 2253-2255  
Тягинка, (Тигинка,) м-ко, с., Тягинська вол., Херсонський пов., Бериславський р-н, Херсонський окр. – 13, 777, 960, 966, 967, 1052-1055, 1189, 1216, 1219, 1299, 1314, 1323, 1338, 1345, 1414, 1415, 1450-1453, 1465, 1474, 1476-1480, 1482, 1484, 1485, 1513-1515, 1581, 1648, 1702, 1703, 1722, 1739, 1759, 2011, 2042  
Тягинка, р., Тягинська вол., Херсонський пов. – 13, 960, 1055, 1082, 1345, 1454, 1465, 1474, 1477-1480, 1722, 2253-2256  
Тягинка, м-ко з частиною пуст. Попове, дача спеціального меж., Тягинська вол., Херсонський пов. – 1513, 1515  
Тягинка, м-ко та пуст. Попове, дача ген. меж., Тягинська вол., Херсонський пов. – 1514  
Тягинка, пристань, Херсонський пов. – 920-923  
Тягинська, вол., Херс. пов. – 920-942, 969-991, 1052, 1471, 2259, 2260, 2309, 2310, 2332, 2349, 2351-2359, 2452, 2454  
Тягинська (Тигинська), вул., м. Херсон – 2295, 2296  
Тягинська, каз.-обр. діл., стаття , Тягинська вол., Херсонський пов. – 1703, 2257, 2258, 2260  
Тягинська, мог., Херсонський пов. – 960  
Тягинська, мог., земля кол. Велика Сейдеминуха, Херсонський пов. – 1259  
Тягинська, пошт. ст., Херсонський пов. – 1057, 1059, 2253  
Тягинський, хут., Тягинська вол., Херс. пов. – 960, 1054, 2207  
Тягинські, хут., Скадовський р-н, Херсонський окр. – 2459  
Тягнимішок, н.п., Київська губ. – 943  
Тясьмінка (Тясьминське), н.п., Олександрійський пов. – 944  
Тясмин, р., Олександрійський пов. – 920-923, 928-944, 966, 977, 980-982, 1015  
Тясьминське (Тясьминка), н.п., Олександр. пов. – 966, 1015  
Тятра, бал., Тираспольський пов. – 955  
Тятра, хут., Новопетрівська вол., Тирасп. пов. – 955, 1023

## У

Уголовка, заліз.ст. – 1  
Угольне, оз., бас. р. Дніпро, Старошведська вол., Херсонський пов. – 2391, 2392  
Угольний, сарай, Дніпровський пов. – 554  
Угра, р. – 1  
Удільна, діл., Мелітопольський пов. – 896  
Узун Тюп (Арслан Гази, Арслан Гази Чурюк, Джеребаш, Джеребаш, Чурюк Арслан Гази), с., Дніпр. пов. – 167, 168  
Узька, бал., Одеський пов. – 959  
Укатечево, н.п. – 946  
Українець, н.п., Качкарівський р-н, Херсонський окр. – 2459  
Українка, с., Качкарівський р-н, Херсонський окр. – 2459

Українка, сел., Чаплинський р-н, Херсонський окр. – 2459  
Український, н.п., Березнегуватський р-н, Херс. окр. – 2459  
Уланів, хут., Петроврівська вол., Тираспольський пов. – 1023  
Улеаборг, губ.м. – 1  
Ульма, яр, біля кол. Касель, Тирасп. пов. – 1026, 1034, 1039  
Ульянова, (Бакановського, Живі Води), н.п., Слісаветградський пов. – 947  
Улюкле-Тарама, яр, Дніпровський пов. – 84  
Уляніне, н.п., Олександрійський пов. – 943  
Улянівка, с., біля н.п. Баратівка, Антонівська вол., Херс. пов. – 4, 966, 1052-1054, 1115, 1927, 2261-2263  
Улянівка, ек., Тягинська вол., Херсонський пов. – 1052, 1053  
Улянівка, с., Катеринославський пов. – 15  
Улянівка, н.п., Слісаветградський пов. – 952  
Улянівка, н.п., Ананьївський пов. – 953  
Улянівка, н.п., Олександрійський пов. – 966, 1015  
Улянівка, н.п., Слісаветградський пов. – 966  
Улянівка, н.п., біля н.п. Цибордел, Тираспольський пов. – 966  
Улянівка, н.п., біля н.п. Богданівка, Ольвіопол. пов. – 966  
Улянівка, н.п., біля н.п. Братське, Ольвіополський пов. – 966  
Улянівка, н.п., біля н.п. Новопапівка, Ольвіопол. пов. – 966  
Улянівка, н.п., Херсонський пов. – 1026  
Улянівка (Бакамка, Балай, Букаївка, Букаїмка, Герасимова), н.п., Євгенівська вол., Тираспольський пов. – 1023  
Улянівка (Алтеста, Волянівка), н.п., Одеський пов. – 959  
Улянівка (Капітанівка), н.п., Ананьївський пов. – 965  
Улянівка (Мар'янівка), н.п., Слісаветградський пов. – 947, 966  
Улянівка (Созонівка), н.п., Одеський пов. – 959  
Улянівка (Шелихова), н.п., Ананьївський пов. – 953  
Улянове (Варунівка, Василівка, Олександрівка), н.п., Слісаветградський пов. – 946  
Улянової, хут., Козацька вол., Херсонський пов. – 1054  
Уманка, р., Київська губ. – 946  
Уманське (Березівка, Янопіль), н.п., Ольвіопол. пов. – 946  
Уманський, пов. – 8, 9  
Унгени, н.п. – 1  
Унгенська, митниця, Скуляньський митний округ – 1  
Унжа, р. – 1  
Унтилівка, н.п., Росіянівська вол., Тирасп. пов. – 955, 1023  
Унтилівка, н.п., Тираспольський пов. – 1025  
Унтилове, н.п., Ананьївський пов. – 955, 1023  
Унтилова (Григорівка), н.п. Ананьївський пов. – 953  
Унтилова (Кіштельниця, Онилова), н.п., Ананьїв. пов. – 953  
Унтилова (Мале Чуйкове), н.п., Ананьївський пов. – 953  
Унтилова (Олександрівка), н.п., Ананьївський пов. – 953  
Унтилова, хут., Малігонівська вол., Тирасп. пов. – 955, 1023  
Унтила, колодязь, Тираспольський пов. – 1024  
Управління робіт в гирлі Дніпра, будова, м. Херсон – 2293  
Урал, р. – 1  
Уральськ, губ. м. – 1  
Урви, могила, Слісаветградський пов. – 951  
Урита (Курдиманов), н.п., Ананьївський пов. – 956  
Урита (Оленівка, Оленоуритівка, Шенфельд), н.п., Тираспольський пов. – 956  
Урита, яр, Ананьївський пов. – 956  
Урної (Тимофійський), хут., Ананьївський пов. – 1023  
Урочища Поди, хут., Криворізьська вол., Херс. пов. – 1052, 1053  
Урсати (Комарашева), н.п., Миколаїв. вол., Ананьїв. пов. – 965  
Урсати (Мар'янівка), н.п., Миколаїв. вол., Ананьїв. пов. – 965  
Урсати (Новокомарашеве), н.п., Миколаївська вол., Ананьївський пов. – 965  
Урсати, хут., Миколаївська вол., Ананьївський пов. – 965  
Урюпино, заліз. ст. – 1  
Усатенка (Лукашівка), н.п., Тираспольський пов. – 956  
Усатенка (Ольгівка), н.п., Ананьївський пов. – 956  
Усатове, н.п., Одеський пов. – 959  
Усова, бал., Одбівовасилівська вол., Херс. пов. – 1414, 1648  
Усова, хут., Заградівська вол., Херсонський пов. – 1052, 1053  
Успенівка (Успенське, с. з інш. н.п.), дача ген. меж. – 435, 479  
Успенівка, н.п. – 946  
Успенська, вол., Одеський пов. – 920-923  
Успенка, сільськогосподарського колектива, земля, Мелітопольський пов. – 2459  
Успенка, масток, С.Б.Фальц-Фейн, Дніпровський пов. – 446  
Успенка, с., Мелітопольський пов. – 541, 545, 2459  
Успенська, вул., м. Берислав, Херсон. пов. – 1119, 1120  
Успенська, дача, Дніпровський пов. – 199, 554  
Успенська, церква, с. Тернівка, Херсонський пов. – 2219  
Успенська, церква, с. Улянівка, Антонівська вол., Херсонський пов. – 2263  
Успенське (Малій Ташкишкен, Такшкен), с., Дніпровський пов. – 51, 68, 69, 71, 130, 131, 786  
Успенське (Мальцове), с., Дніпровський пов. – 51, 79, 89, 285, 467, 468, 542, 876  
Успенське, с., Дніпровський пов. – 53  
Успенське, н.п., Верхньодніпровський пов. – 967  
Успенський(е) та ін., степ, дача ген. меж., Дніпровський пов. – 196, 227, 248, 249, 252, 256, 326, 403-405, 422, 435, 436, 464, 479, 480, 482, 496, 517, 518, 528, 533, 540, 545, 579, 591, 612, 772-789, 822  
Успенський, пров., м. Херсон – 2293, 2295, 2296  
Успенського собору, земля, м. Херсон, Херсонський пов. – 1731, 1732, 1733  
Успіння Пресвятої Богородиці, церква, м. Херсон – 2293  
Успіння Пресвятої Богородиці, церква, с. Явкіне – 2418  
Устимовича (Василівка), н.п., Слісаветградський пов. – 952  
Устимовича (Олександрівка), н.п., Слісаветград. пов. – 952  
Устимовича (Андріївка), хут., Слісаветградський пов. – 952  
Устинівка, н.п., Слісаветградський пов. – 966, 967, 1054  
Устинівка, хут., Олександрійський пов. – 944  
Устинівська, вол., Слісаветград. пов. – 920-927, 942, 969-991  
Устинка, хут., Дніпровський пов. – 605  
Устричне, оз., Скадовський р-н, Херсонський окр. – 2459  
Уступ, зат., бас. р. Дніпро, Дніпровський пов. – 524  
Уступ, зат., Козацька вол., Херсонський пов. – 1581, 2460  
Уступ, оз., бас. р. Дніпро, Херсонський пов. – 954  
Уступ, оз., бас. р. Дніпро, Старошведська вол., Херсонський пов. – 2192, 2380  
Уступ (Єрик), єрик, бас. р. Дніпро, Білозерська вол., Херсонський пов. – 1154  
Усть Азовка (Геничі, Генічеськ, Усть-Азовське), с., Дніпровський пов. – 757  
Усть-Азовське (Генічеськ, Усть-Азовка), с., Мелітопольський пов. – 803  
Усть-Кам'янка (Кам'янка), н.п., Грушівська вол., Мелітопольський пов. – 954, 966, 1052-1054, 1056, 1111, 1350, 2113, 2264, 2265  
Усть-Кам'янська (Стіни), ек., Катеринослав. пов. – 1052, 1053  
Устьоба, мог., Дніпровський пов. – 280  
Устя, н.п., Подільська губ. – 950  
Устя, н.п., Бессарабська губ. – 1023  
Утла, бал., Херсонський пов. – 960  
Утлюк, р. Таврійська губ. – 43, 908  
Утлюк, с., Дніпровський пов. – 692  
Утлюк, яр, Таврійська губ. – 46  
Утлюцький, лим., Мелітоп. пов. – 886, 889, 897-899, 901, 908  
Утлюцький, хут., Мелітопольський пов. – 889  
Уфа, губ.м. – 1  
Уфа, р. – 1  
Уханова, хут., Понятівська вол., Тираспольський пов. – 1023  
Ухівка, н.п., Олександрійський пов. – 966, 1015  
Ухолове, заліз.ст. – 1  
Ушаківка (Ушакова), н.п., Ольвіополський пов. – 966  
Ушакова (Ушаківка), с., Ольвіопол. пов., Херсонський пов. – 4  
Ушакова, кошара, Миколаївська Перша вол., Херсонський пов. – 1052, 1053  
Ушакова (Дубової Балки товариства),копальня, Миколаївська Перша вол., Херсонський пов. – 1052, 1053  
Ушакової, хут., Миколаївська Перша вол., Херсонський пов. – 1052, 1053  
Ушкалка (Ушкольське), с., Мелітопольський пов. – 39, 153, 154, 173, 1054  
Ушкольське (Ушкалка), с., Мелітопольський пов. – 2337  
**Ф**  
Фааса, хут., Малігонівська вол., Тираспольський пов. – 1023  
Файнівка, пустище, Дніпр. пов. – 165, 510, 511, 595, 790, 813  
Файдин, яр, Ананьївський пов. – 956  
Фалесвка (Алферова, Садове), н.п., Микільська вол., Херсонський пов. – 960, 1052, 1053  
Фалесвський, хут., земля посаду Богоявлен., Херс. пов. – 1204  
Фальського, хут., земля кол. Великий Нагартав, Херсонський пов. – 1265  
Фальца, ек., Калужька вол., Херсонський пов. – 1052, 1053

Фальца (Стара), кошара, Калуз. вол., Херс. пов. – 1052, 1053  
 Фальцівська, діл., Дніпровський пов. – 539  
 Фальц-Фейна, ек., Дніпровський пов. – 64, 421  
 Фальц-Фейна (Гаврилівська), ек., Золотобалківська вол., Херсонський пов. – 1052-1054  
 Фальц-Фейна (Іванівка), ек., Великоолександрівська вол., Херсонський пов. – 1052-1053  
 Фальц-Фейна, тартак, м. Херсон – 2303  
 Фальц-Фейнів, будинок, м. Херсон – 2293  
 Фантазія, хут., Малаївська Друга вол., Тирасп. пов. – 1023  
 Фарієрівка (Богородицьке, Бухольцеве, Данилівка, Руське, Ферверівка, Фергірівка, Фергерівка Феріірівка), с., Херсонський пов. – 2298  
 Фарстенгфельд (Фірстенфельд), нім. кол., Кронауська вол., Херсонський пов. – 1054  
 Фарфурова Балка (Графська, Пурпурівка), н.п., Єлисаветградський пов. – 947  
 Фастів, заліз. ст. – 1  
 Фатурівське (Новомиколаївка), н.п., Євгенівська вол., Тираспольський пов. – 956, 1023  
 Фатурівські, хут., Понятівська вол., Тирасп. пов. – 1023  
 Фатурівського, хут., Ананьївський пов. – 956  
 Федвар (Підлісне), н.п., Єлисаветградський, Олександрійський пов. – 947, 966, 967  
 Федварська, вол., Олександрійський пов. – 920-942, 969-991  
 Феденка, хут., Золотобалківська вол., Херс.пов. – 1052, 1053  
 Федірки, н.п., Олександрійський пов. – 944, 1015  
 Федора, хут., Дніпровський пов. – 606, 610  
 Федоренків, хут., Олександрійський пов. – 948  
 Федоренків, хут., Єлисаветградський пов. – 951  
 Федорівка з с., дача ген. меж., Новоодеська вол., Гур'ївська вол., Херсонський пов. – 1351, 1981, 2009, 2196  
 Федорівка, дача ген. меж., Кисляківська вол., Херс. пов. – 2081  
 Федорівка (Безручка), дача, Дніпровський пов. – 791-793  
 Федорівка, ек., Калузька вол., Херсонський пов. – 2283  
 Федорівка (Безручка), ек., Дніпровський пов. – 791  
 Федорівка (Розаньфельд), нім. кол., Дніпр. пов. – 502, 543- 544  
 Федорівка, с., р. Гнилий Єланець, Катеринославське наміс. – 4  
 Федорівка, с., біля с. Диківка, Катеринославський пов. – 15  
 Федорівка (Канцеропіль), с., Катеринославський пов. – 15  
 Федорівка, с., біля р. Дніпро, Катеринославський пов. – 15  
 Федорівка, н.п., біля н.п. Аврамівка, Олександр. пов.–948, 966  
 Федорівка, н.п., Олександрійський пов. – 948  
 Федорівка, н.п., біля н.п. Лозуватка, Єлисаветград. пов. – 952  
 Федорівка, н.п., Ольвіопольський пов.– 952, 966  
 Федорівка, н.п., біля н.п. Кохівка, Ананьївський пов. – 953  
 Федорівка, н.п., Тираспольський пов. – 955  
 Федорівка, н.п., Одеський пов. – 959  
 Федорівка, н.п., Олександрійський, Єлисаветградський пов. – 966, 967, 1054  
 Федорівка, н.п., Ольвіопольський пов. – 966  
 Федорівка, н.п., біля н.п. Ялівка, Ольвіопольський пов. – 966  
 Федорівка, н.п., Одеський пов. – 1014  
 Федорівка, н.п., біля н.п. Велика Олександрівка, Великоолександрівська вол., Херс. пов. – 1054, 1997  
 Федорівка, н.п., Великоолександрів. вол., Херсонський пов. – 1054, 1417, 2274  
 Федорівка, н.п., біля н.п. Руська Коса, Кисляківська вол., Херсонський пов. – 1055  
 Федорівка, с., біля н.п. Спаське, Калузьська вол., Херс. пов., Березнегуватий р-н, Херсонський окр. – 2459  
 Федорівка, сел., Каховський р-н, Херсонський окр. – 2459  
 Федорівка, с., Херс. пов., Великоолександрівський р-н – 2459  
 Федорівка, сел., Чаплинський р-н, Херсонський окр. – 2459  
 Федорівка (Андріївка), с., Миколаївська Перша вол., Херсонський пов. – 1072, 1076, 1372  
 Федорівка (Бородкина), н.п., Єлисаветград. пов. – 952, 966  
 Федорівка (Бровковського), н.п., Єлисаветград. пов. – 947, 966  
 Федорівка (Буличева), н.п., Єлисаветградський пов. – 947, 966  
 Федорівка (Велике Заблоцьке, Царедарівка), н.п., Ананьївський пов. – 965  
 Федорівка (Велчинська, Диминське), н.п., Понятівська вол., Тираспольський пов. – 958, 1023  
 Федорівка (Жулянина), н.п., Малаївська Друга вол., Тираспольський пов.– 955, 1023  
 Федорівка (Іванівка), н.п., Ананьївський пов. – 965  
 Федорівка (Калачівка), н.п., Олександрійський пов. – 945, 966  
 Федорівка (Кепине), н.п., Микільська вол., Херсонський пов. – 960, 1052-1054, 2054, 2292, 2452, 2453, 2459  
 Федорівка (Лошевича), н.п., Єлисаветградський пов. – 952  
 Федорівка (Нова Одеса, Федорівська), ст. м-ко, Новоодеська вол., Херсонський пов. – 957, 966, 1052, 1055, 1081, 1294, 1418-1423, 1831, 2009, 2216  
 Федорівка (Бредихіне, Іванівка(ське), Нова Іванівка, Новоіванівка), с., Великоолександрівська вол., Херсонський пов. – 1155, 2266, 2268-2274, 2276-2280  
 Федорівка (Новофедорівка), с., Любомирська вол., Херсонський пов. – 1221, 1846  
 Федорівка (Печене), н.п., Ольвіопольський пов.– 952, 966  
 Федорівка (Лозувата, Рубанівка), н.п., біля н.п. Рівне, Дніпровський пов. – 949  
 Федорівка (Руська Коса, Святотроїцьке, Троїцьке), с., Кисляківська вол., Херсонський пов. – 2284  
 Федорівка (Соловкіне), с., Калузьська вол., Херсонський пов., Березнегуватий р-н, Херсонський окр. – 4, 966, 1052-1054, 1056, 1058, 1285, 1776, 2104-2107, 2267, 2275, 2281-2283, 2308, 2459  
 Федорівка (Шандарівка), с., р. Синюха, Ольвіоп.пов.–946, 966  
 Федорівка (Юхимівка), н.п., Олександрійський пов. – 944  
 Федорівка, пуст., Микільська вол., Херсонський пов. – 6, 2298  
 Федорівка, пристань, Херсонський пов. – 920-923  
 Федорівка, хут., Кисляківська вол., Херсонський пов. – 1054  
 Федорівка (Святотроїцьке), дача ген. меж., Кисляківська вол., Херсонський пов. – 2284  
 Федорівська, вол., Олександрівська вол. – 920-942, 969-991  
 Федорівська (Безручка, Федорівка), дача, Дніпр. пов. – 791  
 Федорівська, мог., Херсонський пов. – 957  
 Федорівська (Нова Одеса, Федорівка), ст., Новоодеська вол., Херсонський пов. – 1212  
 Федорівське, с., Катеринославський пов. – 15  
 Федорівське, н.п., біля н.п. Онуфріївка, Олександр.пов. – 966  
 Федорова, хут., Дніпровський пов. – 610  
 Федорова, бал., Володимирівська вол., Херс. пов. – 1719  
 Федорова, діл., Мелітопольський пов. – 896  
 Федорове, оз., бас. р. Дніпро, Херсонський пов. – 954  
 Федосівка (Федосівка), н.п., Миколаївська Перша вол., Херсонський пов. – 1372, 1499, 2027, 2285  
 Федосіївка, н.п., Ольвіопольський пов. – 966  
 Федосіївка (Бородкина), н.п., Компаніївська вол., Єлисаветградський пов. – 952  
 Федосіївка (Ойжинського), н.п., Єлисаветград. пов. – 952  
 Федосівка (Федосівка), с., Миколаївська Перша вол., Херсонський пов. – 2286, 2287  
 Федотова, коса, Мелітопольський пов. – 890  
 Федченка, хут., Кисляківська вол., Херс. пов. – 1052, 1053  
 Федька та ін., хут., Новомиколаївська вол., Херсонський пов. – 1052, 1053  
 Федьківське, оз., бас. р. Дніпро, Херсонський пов. – 954  
 Федяєва (Живі Води), н.п., Єлисаветградський пов. – 947  
 Фесрівка (Руське), с., Херсонський пов. – 27  
 Фейна, хут., Мелітопольський пов. – 915  
 Феєлівка (Ізбашева), н.п., Ананьївський пов. – 965  
 Феллаберта, сад, біля м. Херсон, Херсонський пов. – 1060  
 Феліціалівка (Веслоухова), н.п., Ананьївський пов. – 953  
 Фельзенгут, кол., Михайлівська вол., Херс. пов. – 1052-1054  
 Фельценбах, нім. кол., Катеринославський пов. – 1794-1796  
 Фена, бал., Херсонський пов. – 957  
 Фенька, р., Дніпровський пов. – 160  
 Феодосійська, митниця – 1  
 Феодосійський, митний округ – 1  
 Феодосійський, пов., Таврійська губ. – 917, 918  
 Феодосія, н.п. – 1, 993  
 Ферверівка (Богородицьке, Бухольцеве, Данилівка, Руське, Фарієрівка, Фергерівка, Фергірівка, Феріірівка), с., Вавилівська вол., Херсонський пов. – 5, 6, 966, 2456 зв.  
 Фергерівка (Малаявина, Олено-Іванівка, Руське), с., Вавилівська вол., Херсонський пов. – 2292  
 Фергерівка (Богородицьке, Бухольцеве, Данилівка, Руське, Фарієрівка, Ферверівка, Фергірівка, Феріірівка), с., Вавилівська вол., Херс.пов. – 6, 27, 1201, 1278, 1280, 1485  
 Фергірівка (Богородицьке, Бухольцеве, Данилівка, Руське, Фарієрівка, Ферверівка, Фергерівка, Феріірівка), с., Вавилівська вол., Херсонський пов. – 1484  
 Фердинандівка (Сирітське), н.п., Петровірівська вол.,



- Тираспольський пов. – 1023
- Ферірівка (Богородицьке, Бухольцеве, Данилівка, Руське, Фарісрівка, Ферверівка, Фергерівка), н.п., Вавилівська вол., Херсонський пов. – 1055
- Фермська №2, оброчна стаття, Маріупольський пов. – 40
- Фернатія, н.п., Подільська губ. – 950
- Ферстерівка (Сгорівка, Ферстерове), н.п., Тирасп.пов. – 966
- Ферстерівка (Мала Ферстерівка), н.п., Тирасп. пов. – 966
- Ферстерове (Сгорівка, Ферстерівка, Ферштерівка), н.п., Одеський пов. – 959
- Фесенка, хут., Дніпровський пов. – 182
- Фештерівка (Сгорівка, Ферстерівка, Ферстерове), н.п., Одеський пов. – 967
- Филимонівка (Горчакова), н.п., Ольвіопольський пов. – 966
- Филимонова, хут., Ананьївський пов. – 956
- Филипівська митниця, Вержболовський митний округ – 1
- Филипова (Нововознесенськ), н.п., Ананьївський пов. – 965
- Филипове, н.п. – 1
- Филониха, ур., Дніпровський пов. – 273
- Филонів (Бессарабчука), хут., Демидівська вол., Тираспольський пов. – 1023
- Финарив, хут., Єлисаветградський пов.– 951
- Фирсівка, н.п., Золотобалківська вол., Херсонський пов., Качкарівський р-н, Херс. окр. – 954, 1052-1054, 2459
- Фисунів, хут., Миколаїв.Друга вол., Херс. пов. – 1052, 1053
- Фисунова (Роздолля), н.п., Єлисаветградський пов. – 952
- Фізичного виховання дітей, майданчик, м. Херсон – 2293
- Філібуртівська, 2-га, діл., біля с. Новорепівка, Дніпр.пов. – 542
- Філісеїв (Ширяєв), н.п., Демидівська вол., Тираспольський пов. – 956, 1023
- Філіціанівка (Гіржове, Гірживка), н.п., Петровівська вол., Тираспольський пов. – 955
- Філодорівка (Милолюбівка), н.п., Тираспольський пов. – 958
- Фінляндія – 1
- Фінський, залив – 1
- Фірстенгаль, нім. кол., Кронауська вол.,Херс. пов. – 1052-1054
- Фірстенфельд (Фарстенфельд), нім. кол., Кронауська вол., Херсонський пов. – 1052- 1053
- Фішау, нім. кол., Мелітопольський пов. – 894
- Фішерівка, н.п., Ольвіопольський пов. – 966
- Флора, хут., н.п., Тираспольський пов. – 953, 966
- Флорине, н.п., Подільська губ. – 950
- Флоринівка (Давидівка, Флоринського), н.п., Петровівська вол., Тираспольський пов. – 1023
- Флоринівка (Флоринське), н.п., Тираспольський пов. – 953
- Флоринське (Флоринівка), н.п., Тираспольський пов. – 1025
- Флоринського (Давидівка, Флоринівка), н.п., Тирасп.пов.– 955
- Флорівка, н.п., біля н.п. Виска, Єлисаветградський пов. – 966
- Флярківка, н.п., Київська губ. – 943
- Фоменка, хут. – 604
- Фоменка (Хоменка), хут., Любомирівська вол., Херсонський пов. – 1656, 1658, 1661, 2287
- Фоміна Ф, хут., Михайлівська вол., Херсонський пов. – 1052, 1053
- Фондес, хут., Миколаїв. Перша вол., Херс. пов. – 1052, 1053
- Фонтал, хут., Ананьївський пов. – 965
- Фонтальний, яр, Тираспольський пов. – 1038
- Фон-Галь, ек., Микільська вол., Херсонський пов. – 1052, 1053
- Фонтанка, с., Володимирівська вол., Херс. пов. – 1052-1054
- Фонтани, бал., Тираспольський пов. – 956
- Фонтани, хут., Одеський пов. – 959
- Фонтан, скотарня., Херсонський пов. – 957
- Фонтан, хут., Одеський пов. – 959
- Фонтан, хут., Привільнянська вол., Херс. пов. – 1052- 1053
- Фонтанна (Кошача, Кошківка(ина), р., Тираспольський пов. – 1026, 1037
- Фонтанний, яр, Ольвіопольський пов. – 7, 966
- Фонтанзе, пустище, Єлисаветград. пов. – 2021
- Фон-Фока, хут., біля н.п., Коханівка, Володимирівська вол., Херс.пов. – 1052-1952
- Форпост (Рексине), н.п., Олександр.пов. – 944
- Фортеця, м. Херсон – 2298
- Фортечна, площа, м. Херсон – 2293
- Фортечний собор, м. Херсон – 2293
- Форштат (Кінбурн), м., Збур'ївська вол., Херс. пов. – 401, 1574
- Форштад, частина, м. Херсон – 5, 6, 2456 зв.
- Франкове (Костич(і), Скортуліне), н.п., Херсонський пов. – 957, 1026, 2217-2219
- Франкопіль (Нейків), хут., Тираспольський пов. – 956
- Франтова, бал., Єлисаветградський пов. – 952
- Францева (Гюхтлева),бал., біля н.п. Бобринець – 995
- Францевої, хут., Антонівська вол., Херс. пов. – 1052-1053
- Францова, мог., Дніпровський пов. – 826
- Францфельд, н.п., Миколаївська Перша вол., Херс. пов. – 1054
- Францфельд (Караголь), нім. кол., Тираспольський, Одеський пов. – 963, 966, 968, 1026-1028
- Фрасина, бал., Тираспольський пов. – 953, 966, 1024
- Фрасине, пустище, Тираспольський пов. – 1033, 1034
- Фрейдентальська, вол., Одеський пов.– 928-941
- Фрейденталь (Фріденталь), нім. кол., Тираспольський, Одеський пов. – 963, 967, 968, 1026, 1027, 1028
- Фрейдорф, (Понятовського), н.п., Понятівська вол., Тираспольський .пов.– 958, 1023
- Фрейнда, хут. Володимирівська вол., Херс.пов. 1052, 1054
- Фрица, (Сиротинські) хут., Ананьївський пов. – 956
- Фріда, ек., Демидівська вол., Тираспольський пов. – 1023
- Фреденталь (Фрідрінгсталь, Фрідрінсталь, Фрідріхсталь), н.п., Херсонський пов. – 1026
- Фріденсфельд (Марівка, Фріденфельд), нім. кол., Орлофська вол., Херсонський пов. – 1052, 1053, 1071
- Фріденталь (Фрейденталь), нім. кол., Тирасп. пов. – 966
- Фріденфельд (Марівка, Фріденсфельд) н.п., хут., Орлофська вол., Херсонський пов. – 1054, 2289, 2290
- Фріденфельд (Циленкове), н.п., Петровівська вол., Тираспольський пов. – 1023
- Фрідрінгсталь (Фрідрінсталь, Фреденталь, Фрідріхсталь), нім. кол., Херсонський пов. – 966
- Фрідрінсталь (Фрідрінгсталь, Фреденталь, Фрідріхсталь), нім. кол., Херсонський пов. – 968
- Фрідріхсталь (Фреденталь, Фрідрінгсталь, Фрідрінсталь), н.п., Херсонський пов. – 1026
- Фрізена Г., хут., Заградівська вол., Херс. пов. –1052, 1053
- Фрізена, хут. Заградівська вол., Херсонський пов. – 1052, 1053
- Фролова плавня Фроловська, Дніпровський пов. – 794
- Фролова, хут. Новобузьська вол., Херс. пов. –1052- 1053
- Фроловська, плавня Фролова, Дніпр.пов. – 520, 521, 528, 777
- Фроловський, лим. Херсонський окр. – 2460
- Фросимове, пуст. Тираспольський пов. – 1026
- Фугарова, (Користівка), н.п., Олександрійський пов. – 948
- Фунд, хут. (Огана) Лунгівська вол., Тирасп. пов. – 1023
- Фундушор, яр Тираспольський пов. – 1024
- Фурдівка (Семенівка, Іванівка, Фурдівка), н.п., Єлисаветградський пов. – 951
- Фурдівка (Іванівка, Семенівка, Фурдівка), н.п., Єлисаветградський пов. – 966
- Фурманівка Захарівка, н.п., Олександрійський пов. – 944
- Фурманівка (Фурманове), н.п., Єлисаветградський пов. – 967
- Фурманівська, вол., Єлисаветградський пов. – 928-941
- Фурманове (Фурманівка), н.п., Єлисаветградський пов. – 952
- ## Х
- Хабліха, ур., Дніпровський пов. – 273
- Хаджалицький (Аджалицький), лим., Одес.пов. – 1008
- Хаджибейський (Аджибейський, Гаджибейський), лим., Одеський пов. – 1005, 1006
- Хаджиголь, оз., Дніпровський пов. – 264, 788
- Хаджиголь, ур., Дніпровський пов. – 264
- Хадюк, р., Микільська вол., Херсонський пов. – 2029
- Хаїнка, (Лукашівка) н.п, Київська губ. – 951
- Хайнівка, н.п., Єлисаветградський пов. – 947
- Хайновського, (Ганнівка) н.п., Єлисаветград. пов. – 952
- Хайновського, (Широка Бал., Широке) н.п., Єлисаветградський пов. – 952
- Хайновського, н.п., Єлисаветградський пов. – 952
- Хайцівський, степ, Тираспольський пов. – 1035
- Халаная, хут., Вавилівська вол., Херс.пов. – 1052-1054, 1209
- Хандакова, (Новинькове, Новеньке), с.Одбівовасилівська Херсонський пов. – 1929
- Харитонівка, н.п., Ананьївський пов. – 953
- Харитонівка, (Георгіївка), н.п., Одеський пов. – 956
- Харків, м. – 1-900
- Харків, яр, Єлисаветградський пов. – 948
- Харківська, митниця головна – 1
- Харківсько-Миколаївська, діл. заліз., Херсонський пов. – 957,

- 1018, 1510, 1781-1784  
Харкове (Любарка, Любанька), н.п., Херсонський пов. – 957  
Харсютинська, бал. Антонівська вол., Херсонський пов. – 2263  
Харченка, хут., м. Херсон — 2299  
Харченка Зосима, сад м. Херсон, Херсонський пов. – 1267  
Харченкове, н.п., Тираспольський пов. – 966  
Харченкоких, хут., Новомиколаїв. вол., Херс. пов. – 1052- 1053  
Харчиха, ур., Дніпровський пов. – 73  
Харкова, бал, Любомирська вол., Херс. пов. – 2015-2018  
Хата, (Хатне) оз., Дніпровський пов. – 157-160  
Хатне, (Хата) оз., Дніпровський пов. – 156  
Хатуха, оз., Дніпровський пов. – 156  
Хацепетівка, заліз. ст. – 1  
Хацька, хут., Олександрійський пов. – 943  
Хашувате, н.п., Ольгопільський пов. – 9, 950  
Хашуватка, (Петрина, Хашувате, Хвошеватое), н.п., Єлисаветградський пов. – 948  
Хвошевате, (Патрина Хошеватка), н.п., Єлисаветград. пов. – 966  
Херсон, м., Херсонський пов. – 1, 4-6, 13, 19, 24-27, 30, 32-33, 43, 73, 151-152, 610, 677, 680-681, 796 920-942, 960-966-991, 993-995, 1017, 1052-1053, 1054-1055, 1057-1059-1060-1065-1066, 1076, 1082, 1085-1086, 1088, 1089-1091, 1093, 1104-1108, 1109, 1113, 1131, 1133, 1144, 1154, 1155, 1195, 1196, 1198, 1199, 1200, 1204, 1207, 1208, 1210, 1214, 1216, 1218, 1220, 1222, 1223, 1235, 1239, 1240, 1258, 1261, 1264, 1267, 1268, 1271, 1278, 1280, 1284, 1288, 1289, 1299-1301, 1314, 1319, 1323, 1325-1329, 1338, 1344, 1368-1370, 1372, 1383, 1384, 1399, 1400, 1417, 1424-1433, 1450-1453, 1455, 1459-1461, 1465, 1474, 1475, 1477-1479, 1482, 1484-1486, 1488, 1540, 1556, 1581, 1594, 1595, 1598, 1619-1632, 1662-1668- 1671, 1677- 1679, 1681- 1684, 1688, 1709- 1716, 1738-1740, 1757-1764, 1766-1780, 1798, 1830- 1858, 1903- 1910, 1911-1918, 1921, 1923-1925, 1928, 1929, 1948, 1952, 1953, 1975, 1986, 1996, 2015, 2016, 2018, 2021, 2029, 2027, 2038, 2042, 2053, 2054, 2056, 2057, 2073, 2074, 2078, 2080, 2118, 2124, 2144, 2145, 2151, 2153, 2154, 2194, 2195, 2207, 22080, 2221, 2241-2245, 2253, 2255, 2257, 2260, 2268, 2275, 2281-2283, 2291-2296, 2298-2302, 2305, 2312, 2332, 2334, 2353, 2354, 2360, 2369, 2370, 2372, 2377, 2385, 2386, 2399, 2409, 2411-2414, 2416, 2420, 2426, 2454-2457, 2459, 2460, 2463, 2464  
Херсона, м. вигонна земля – 5-6, 1065-1066, 1082, 1267-1268, 1475, 1731- 1733, 2193-2195, 2291- 2298, 2301-2302, 2377  
Херсона, каз. палата – 2293  
Херсона, міські землі – 969-991, 1065-1086, 1197-1203  
Херсонка(ське), (Арнаутка, Арнаутівка, Арнаутське) н.п., Білозерська вол., Херсонський пов. – 4- 30, 960-966, 1055-1086, 1151-1152, 1475, 1732, 2298, 2456 зв.  
Херсонка, н.п., Олександрійський пов. – 944  
Херсонська, біржа, м. Херсон – 2293  
Херсонська, вул., м. Берислав, Херс. пов. – 1119-1120  
Херсонська, губ. – 49, 51, 54-55, 87, 89, 91, 134-136, 189, 249, 252-253, 255, 259, 262-263, 266, 302, 323, 343, 346, 407, 520-521, 524-525, 603-606, 608, 679, 682-684, 723, 741-742, 777, 781-782, 920-942, 966, 969-992, 996- 997, 1004, 1007-1008, 1012-1014, 1016, 1018-1022, 1029, 1031-1034, 1037, 1041- 1042, 1044-1048, 1051-1053, 1061-1062, 1064-1066, 1071-1079, 1081-1094, 1097-1104, 1107, 1109-1138, 1180-1186, 1189-1194, 1196, 1199-1208, 1212, 1214, 1216, 1219-1222, 1224-1249, 1251-1260, 1262-1266, 1269- 1270, 1273, 1274-1295, 1297-1317, 1322, 1324-1326, 1328-1351, 1355-1366, 1369-1371, 1373-1379, 1381-1388, 139-1391, 1394, 1468- 1469, 1471-1504, 1507-1516, 1518-1531, 1533-1542, 1544-1554, 1557-1573, 1575-1695, 1608-1616, 1618-1638, 1642-1647, 1649, 1651, 1653, 1655-1662, 1664-1681, 1683-1688, 1690-1713, 1716-1717, 1719-1757, 1759-1773, 1776-1778, 1780, 1783, 1785  
Херсонська, мог., Олександрійський пов. – 948  
Херсонське (Арнаутське, Анаутка, Арнаутівка, Херсонка.) с., Білозерська вол., Херсонський пов. – 1732  
Херсонський, міський сад – 1065-1066  
Херсонський, окр., (до 1917 р.), військові поселення, Херсонський окр. – 1045-1048, 1251-1253  
Херсонський окр., (після 1917р.) – 2459-2463, 2468 Херс. повіт – 4, 9- 10, 13, 15, 19-28, 30-38, 87-89, 91, 134-136, 183, 189, 249- 250, 252-255, 262, 272, 302, 323, 343, 346, 433, 520-521, 525, 610, 677, 680-684, 723, 741- 742, 777, 781- 782  
Херсонський, пов. – 920-942, 966, 969-992, 1049-1053, 1055-1057, 1061-1094, 1097-1197, 1199-1249, 1254-1266, 1269-1270, 1272-1326, 1328, 1366, 1369-1409, 1411-1469, 1471-1641, 1643-1662, 1664-1803, 1805-1808, 1810-1853, 1855-1878, 1880-1979, 1981-2088, 2090-2179, 2181  
Херсонський, окр. – 1642  
Херсонський, окр., Одеська губ. – 2459  
Херсонський, р-н, Херсонський окр. – 2463, 2468  
Херсонського вікаріатства, земля, м. Херсон – 1731-1733, 2124, 2383- 2384  
Херсонського кураторства про бідних духовного звання, земля, м. Херсон – 1731-1733  
Херсонського лісництва, Херсонський р-н, Херс. окр. – 2468  
Херсонського порту, територія – 2303  
Херсонського районного відділу народної освіти, земля Херсонський окр. – 2463  
Херсонської каз. палати, земля – 2209  
Херсонської палати (управління) державного майна, земля – 997, 2124, 2208, 2406, 2409  
Херсонсько-Джанкойська, заліз. діл. (ділянки) – 514  
Херсунова, бал., Єлисаветградський пов. – 952  
Хивка, бал., Ананьївський пов. – 953  
Хильченнова, (Мар'янівка), н.п., Олександр. пов. – 948  
Химчиха, ур., Дніпровський пов. – 273  
Хирівка, ст., Пів. Зах. заліз., Олександр. пов. – 920-923  
Хирівка, (Чутівка), н.п., Олександрійський пов. – 948  
Хичакля, яр, Тираспольський пов. – 966  
Хіблова, бал., Кисляківська, Херсонський пов. – 1052, 1053  
Хідний, яр, (біля с.Транфафілова), Новорос. губ.(перша) – 2  
Хілчень, яр, Херсонський пов. – 8966  
Хлистунівка, н.п., Олександрійський пов. – 943  
Хлібні, кошари м.Берислава, Херсонський пов. – 1119-1120  
Хлібодарівка, сел., Чаплинський р-н, Херсонський окр. – 2459  
Хмарівка, сел., Ольгопільський пов. – 9  
Хмелевий, яр, біля н.п., Олександрівка, Олександр. пов.– 1015  
Хмельвського, хут., Дніпровський пов. – 182  
Хмельвська, вол., Єлисаветградський пов. – 920-942, 969-991  
Хмельник, р., Херсонський пов. – 2460  
Хмельницька, затиш, Дніпровський пов. – 160  
Хмельницька (Омельницька), р., бас. р. Дніпро, Казачька вол., Херсонський пов. – 757, 1760  
Хмельницьке, оз., Катеринослав. пов. – 39, 153, 156-157, 160  
Хмельове, н.п., Єлисаветгр., Ольвіопол. пов. – 947, 966, 1000  
Хмільвовий, яр, Олександрійський пов. – 944  
Хмільвовий, яр, Київська губ. – 957  
Хоблова, хут., Кисляківська вол., Херс. пов. – 1052-1053  
Ховинче, заліз. ст. – 1  
Ходний, яр, Новоросійська губ.(перша) – 2  
Холодарів, хут., Дніпровський пов. – 305  
Холодарови, мог., Дніпровський пов. – 305  
Холоденка, хут., Дніпровський пов. – 605  
Холоденка, бал., Михайлів. вол., Херс. пов. – 954, 1052- 1053  
Холодовка, хут., Дніпровський пов. – 605  
Холмогірка, мог., Одеський пов. – 959  
Холодний, хут. Олександрійський пов. – 943  
Холодний, яр, біля м. Очаків – 1010  
Холодні, хут., Одеський пов. – 959  
Хоменка, хут. Миколаїв. Перша вол., Херс. пов. – 1052, 1053  
Хоменка, (Фоменка) хут., Любомирська вол., Херс. пов. – 1659  
Хоменків, хут. Олександрійський пов. – 943  
Хоменкова, хут., Херсонський пов. – 960  
Хоментівка (Іванівка, Хоментовського), н.п., Ольвіопольський пов. – 966  
Хоментовського (Людмилівка), н.п., Єлисаветград. пов. – 952  
Хоментовського (Іванівка, Хоментівка), н.п., Дніпровський. пов. – 953  
Хоментовського (Мар'янівка), н.п., Ананьївський пов. – 953  
Хомина, бал., Херсонський пов. – 954  
Хомина Балка, н.п., Одеський пов. – 959  
Хомихин, хут. – 946  
Хомутівка (Келлера), хут., Гофнунцстал. вол., Тираспольський пов. – 1023  
Хомутівка (Стадний), хут., Ананьївський пов. – 956  
Хопер, р. – 1  
Хорвата, хут., Ананьївський пов. – 956  
Хоржевського С. діл., хут., Дніпровський пов. – 612  
Хоржельський, прикордонний перехідний пункт

Олександрівський митний округ – 1  
Хорли, н.п., сел., Дніпровський пов., Чаплинський р-н,  
Херсонський окр. – 231, 993, 2459  
Хороша, бал., Тираспольський пов. – 955  
Хорошеве, с. Катеринославський пов. – 15  
Хороший, (Хорош) хут., Росіянівська вол., Тирасп. пов. – 1023  
Хорош, хут., Тираспольський пов. – 955  
Хортицька, кол., Катеринославський пов. – 15  
Хортицький, о., Катеринославський пов. – 15  
Хортицький Острів, кол., Катеринославський пов. – 15  
Хохлаті, мог., Олександрійський пов. – 943  
Хошеватка (Хвошевате, Петрине), н.п., Олександр. пов. – 948  
Храброве, (Петросвдокіївка) н.п., Понятівська вол.,  
Тираспольський пов. – 958, 1023  
Хребтів, хут., Новомиколаївська вол., Херс. пов. – 1052-1053  
Хрестечівка, н.п., Єлисаветградський пов. – 966  
Хрестівське, сел., Чаплинський р-н, Херсонський окр. – 2459  
Хрестової, бал., Старошведська вол., Херс.пов.– 21, 2391, 2392  
Хрестове, оз., Старошведська вол., Херсонський пов. – 2392  
Хрестовоздвиженський, н.п., Снігурівський р-н,  
Херсонський окр. – 2459  
Хрещате, оз., Дніпровський пов. – 153,156, 160  
Хрещате, оз., р., Олександрійський пов. – 948  
Хрещатий, яр, Олександрійський пов. – 1017  
Хрещенський, хут., Качкарівський р-н – 2459  
Хрещувате, оз., Хрещате, Катеринославський пов. – 39  
Хрещувате, оз., Дніпровський пов. – 157, 160  
Христианівка (Кафаджія) н.п., Одеський пов.– 959  
Христинки (Сербинова), хут., Херсонський пов. – 960  
Хрестова, мог., Тираспольський пов. – 958  
Христо, хут., Балацьківська вол., Херсонський пов. – 1053  
Христофорівка, (Балацьке) н.п., Балацьківська вол.,  
Херсонський пов. – 957, 1052-1055, 1432-1435, 1729, 1974,  
2304-2306  
Христофорівка, н.п., Новомиколаївська вол., Херс. пов. – 1054  
Христофорівка (Перекрестівка), н.п., Олександрійський пов. –  
948, 966, 1015  
Христофорівка, хут., Новомиколаївська вол., Херс.пов. – 1653  
Христофорова (Македонове), н.п., Ананьївський пов. – 956  
Хрищатий (Хрищеватий, Хрищатний), лим., Казаська вол.,  
Херсонський пов. – 1923-1925  
Хрінів Міст, пошт. ст., Гур'ївська вол., Херс. пов. – 13, 1210  
Хрінівський, хут., Київська губ.– 957  
Хрінова, бал., м. Миколаїв, Київська губ. – 957  
Хрінове (Богданівка), н.п., Балацьківська вол., Херсонський  
пов. – 957, 1026, 1774, 2216-2219  
Хрінового Моста, Балацьківська вол., Херсонський пов. – 1220  
Хрупало, хут., Привільненська вол., Херс. пов. – 1052-1053  
Хрусталева, сад, м. Херсон – 1060  
Хрустове, с., Ольгопільський пов. – 9  
Хруща Перший, хут., Великоолександр. вол., Херс.пов. – 1707  
Хруща Другий, хут., Великоолександр. вол., Херс. пов.– 1707  
Хрушова, н.п., Тираспольський пов. – 66, 959  
Хрущеватий, яр, Новоросійська губ.(друга) – 13  
Хрущове, заліз. ст. – 1  
Хрящевате, оз., Золотобалківська вол., Херсонський пов.–  
1080, 2337-2338  
Худзинка, н.п., Ананьївський пов. – 965  
Худзинського (Морозівка), н.п., Ананьївський пов. – 965  
Худикова, хут., м. Херсон, Херсонський пов. – 2299  
Худолівка, н.п., Олександрійський пов. – 943-944  
Худяки, н.п., Олександрійський пов. – 943  
Хутір Одрада Рід (Карачанова, Миколаївка), н.п.,  
Ананьївський пов. – 956  
Хутір, н.п., Херсонський пов. – 966  
Хуторище (Данцигські), н.п., Єлисаветград. пов. – 966  
Хуторище, яр, Олександрійський пов. – 1015  
Хуторівське, н.п., Тираспольський пов. – 958  
Хуторська, вул., м. Берислав, Херс. пов. – 1119, 1120  
Хуторський, яр, Володимирівська вол., Херс. пов. – 1285- 1287  
Хуторські (Львове), мог., євр. кол., Херс. пов. – 1684-1685

## Ц

Цакні, хут., Захар'ївська вол., Тираспольський пов. – 1023  
Цапова, бал., Білозерська вол., Херсонський пов. – 1086, 1475  
Цап, колодязь, Херсонський пов. – 957  
Цап, колодязь, Тираспольський пов. – 1030

Цап, яр, Тираспольський пов. – 1024  
Царалунденко, хут., Дніпровський пов. – 605  
Цардар (Вітрова (ве), Царів Дар, Цареводар, Цареводар  
Перший), с., Калузька вол., Херсонський пов. – 1054  
Цардар (Цареводар Другий, Лоськин(не), Цареводар, Царів  
Дар), с., Калузька вол., Херсонський пов. – 1054  
Царева, мог., Херсонський пов. – 954  
Цареводарівка (Дране, Дем'яненкова, Царів Дар, Цареводар),  
с., Тягинська вол., Херсонський пов. – 2207, 2258  
Цареводар(івка) (Дране, Дем'яненкова, Царів Дар), с.,  
Тягинська вол., Херсонський пов., Бериславський р-н,  
Херсонський окр.– 1052, 1053, 2207, 2258, 2332-2333,  
2336, 2459  
Цареводар (Вітрова(ве), Цардар, Цареводар Перший, Царів  
Дар), с., Калузька вол., Херсонський пов. – 2335  
Цареводар (Лоських (кине), Цареводар Перший, Цардар,  
Царів Дар), с., Калузька вол., Херсонський пов. – 2335  
Цареводар (Покровськ, Царів Дар, Царедарівка), с.,  
Станіславська вол., Херсонський пов. – 1052, 1053, 1769,  
2174, 2312, 2383- 2384  
Цареводар Перший (Вітрова(ве), Цардар, Царів Дар), с.,  
Калузька вол., Херсонський пов. – 1052  
Цареводар Другий, (Цардар, Царів Дар, Цареводар,  
Лоськине(ких), с., Калузька вол., Херсон. пов. – 1052, 1053  
Цареводарські, хут., Станіславська вол., Херсонський пов.–  
1052, 1053  
Царегол (Царигольський, Царигольний), бал., яр, Херсонський  
пов. – 956, 959, 1014  
Царегол (Царигол, Цариголь), р., Херсонський пов. – 959, 1050  
Царедарівка, (Велике Заблоцьке, Федорівка), н.п., Ананьївський  
пов. – 965  
Царедарівка (Покровськ, Цареводар, Царів Дар), с.,  
Станіславська вол., Херсонський пов. – 1855- 1856  
Царекостянтинівка, н.п., – 993  
Царенка та ін., хут. Демидівська вол., Тирасп. пов. – 1023  
Царигольськ, яр, Херсонський пов. – 1050  
Царигол (Царегол, Цариголь), р., Тираспольський пов. – 1026  
Царигольний (Царигольський, Царегол), бал., яр, Херсонський  
пов. – 1711  
Цариголь (Царегол, Царигол), р., Херсонський пов. – 966, 1487  
Царина, ур., Дніпровський пов. – 612  
Царицине, сел., Каховський р-н, Херсонський окр. – 2459  
Царицин, заліз. ст. – 1  
Царів Дар, с., Миколаїв. Перша вол., Херс. пов. –1076, 2285  
Царів Дар (Цареводар(івка), Дране, Дем'яненкова), с.,  
Тягинська вол., Херсонський пов. – 1703, 2257, 2260,  
2309, 2310  
Царів Дар (Покровськ, Цареводар(івка), с., Станіславська вол.,  
Херсонський пов. – 967, 1054, 2173, 2176, 2313-2331, 2334,  
2362- 2363, 2403, 2455  
Царів Дар (Вітров(ве), Цареводар, Цареводар Перший,  
Цардар), с., Калузька вол., Херсонський пов. – 2267, 2269-  
2270- 2273, 2281- 2283, 2308  
Царів Дар (Лоськине(них), Цареводар Другий, Цардар,  
Цареводар), с., Калузька вол., Херсонський пов. – 2269-  
2272, 2311  
Царів Курган (Донцівка, Михайлівка), с., Єлисаветградський  
пов. – 1617, 1879  
Царівський, о., бас. р. Дніпро, Золотобалківська вол.  
Херсонський пов. – 3, 2337- 2338  
Царівський (Річище), уступ, бас. р. Дніпро, Золотобалківська  
вол., Херсонський пов. – 2337- 2338  
Цветоновича (Моргунівка, Цвітнівка), с., Ольвіопольський  
пов.– 947  
Цветоновичева (Звірівка), н.п., Ананьївський пов. – 956  
Цвітнівка (Моргунівка, Цветоновича), н.п., Ольвіопольський  
пов. – 966  
Цвіткове, заліз. ст. – 1  
Цвітне, н.п., Олександрійський пов. – 944  
Цебрик(ове) (Гофангсталь, Гофунгсталь, Цибрик(ове), кол.,  
Тираспольський пов. – 955, 966, 1023  
Цебриківська, Гофунгстальська вол., Тираспольський пов. –  
920-923  
Цевека, хут., Олександрійський пов. – 948  
Цегельний, кол., Дніпровський пов. – 499  
Цегельня, хут., Золотобалківська вол., Херсон. пов.–1052, 1053  
Цегляний, завод, м. Херсон – 2464

Цезарів, хут., Херсонський пов. – 960  
 Цезарівка, бал., Ананьївський пов. – 956  
 Цезарівка (Понятівського), н.п., Понятівська вол., Тираспольський пов. – 955, 1023, 1035  
 Цезарівський (Голикова), хут., Понятівська вол., Тираспольський пов. – 1023  
 Цекинівка, с., Ольгопільський пов. – 9  
 Целіка, хут., Миколаївська Перша вол., Херс. пов. – 1052, 1053  
 Центилевичівка (Центулевичівка), н.п., Олександр. пов. – 966  
 Центральна пожежна команда, м. Херсон – 2293  
 Центулевичівка (Центилевичівка), н.п., Олександр. пов. – 948  
 Церковна, вул., м. Херсон – 2293, 2295- 2297  
 Церковний, хут., Єлисаветградський пов. – 946  
 Церковний, хут., Антонівська вол., Херсон. пов. – 1052, 1053  
 Церковний Мигівський, хут., Єлисаветградський пов. – 951  
 Церковників, хут., Дніпровський пов. – 605  
 Черниця (Черниця), яр, Тираспольський пов. – 1039  
 Цетин (Гелененталь, Черногірка(ська), (ого), нім. кол., Тираспольський пов. – 948, 1026, 1042- 1043  
 Цехоцинськ, заліз. ст – 1  
 Цибик. (Гофнунгсталь, Гофнангсталь, Гофнучсталь, Цебрик(ове), Цибрикове), н.п. Тираспольський пов. – 1081, 1026, 1031  
 Цибулеве, ст., Півд.-Зах. заліз., Олександр. пов. – 920-923  
 Цибулеве (Цибулів, бал. Плоске), н.п., Єлисаветград. пов. – 948  
 Цибулеве (Цибулівка), н.п., Єлисаветградський пов. – 966  
 Цибулів(Цибулеве), н.п., Єлисаветградський пов. – 966  
 Цибулів, н.п., Єлисаветградський пов. – 966  
 Цибулів, яр, Єлисаветградський пов. – 951  
 Цибулівка (Цибулеве) н.п., Ольвіопольський пов. – 952  
 Цибулівка, н.п., Одеський пов. – 955  
 Цибулівка, н.п., Єлисаветградський пов. – 966  
 Цибулівка(Нейкліксталь Шевича), н.п., Тираспольський пов. – 955-966, 1023, 1026, 1036  
 Цибулівські, хут., Подільська губ. – 964  
 Цибулька, н.п., Херсонський пов. – 951- 952, 965  
 Цибульник, н.п., Олександрійський пов. – 1015  
 Цибульник, р., Олександрійський пов. – 944, 966, 1015  
 Циганівка (Петрівка), н.п., Олександрійський пов. – 944  
 Циганка, бал. (яр), Новоодеська вол., Херсонський пов. – 957, 1052, 1053, 1212  
 Циганка, дол., Дніпровський пов. – 774  
 Циганків, хут., Олександрійський пов. – 944  
 Циганкова та Жукова, хут., Балацьківська вол., Херсонський пов. – 1052, 1053  
 Циганська, мог., Херсонський пов. – 957  
 Циганська, слобода, м. Херсон – 2456, 2457  
 Циленкове (Фріденфельд), н.п., Петровівська вол., Тираспольський пов. – 1023  
 Цильма, р. – 1  
 Цимбала, хут., Білозерська вол., Херсонський пов. – 1052, 1053  
 Цимбалів, яр, Дніпровський пов. – 126, 824  
 Цинодрівка (Алістарова), н.п., Одеський пов. – 959  
 Ципордел, н.п., Тираспольський пов. – 966  
 Цириголець, яр, Херсонський пов. – 1026  
 Циркуна, хут., Ананьївський пов. – 953  
 Цисовий, байрак, Павлоградський пов., Катеринослав. губ – 41  
 Цифцера (Дунін (а, е), ек., Великоолександр. вол., Херсонський пов. – 1052, 1053  
 Циханівка, н.п., Подільська губ. – 964  
 Ціммервальд, сільгосп. колектива, земля, Херс.окр. – 2459  
 Цна, р. – 1  
 Цонірове (Андріяшівка), н.п., Понятівська вол., Тираспольський пов. – 1023  
 Цорного (Новосілки), н.п., Дніпровський пов. – 948  
 Цукуруха (Сукуруха), хут., с., Дніпровський пов. – 824  
 Цукур, сарай, Дніпровський пов. – 556  
 Цуприсва, бал., Олександрійський пов. – 948

**Ч**  
 Чабан, мог., Ананьївський пов. – 965  
 Чабана, хут, Дніпровський пов. – 605  
 Чабанів, яр, Тираспольський пов. – 1024  
 Чабанівка (Чабанівка), н.п., Олександрійський пов. – 948  
 Чабанка, бал., Єлисаветградський пов. – 952  
 Чабанка (Чабанка), бал., Вавилівська вол., Херсонський пов. – 960, 1196, 1209, 1278  
 Чабанка (Новоселка), н.п., Малігонівська вол., Тираспольський пов. – 955, 1023  
 Чабанська, бал., Тираспольський пов. – 955  
 Чабанська, бал., Тираспольський пов. – 1026, 1031  
 Чабанська, каз-обр. стаття, Миколаївська Друга вол., Троїцько-Сафонівська вол., Херсонський пов. – 1767, 1874, 2339  
 Чабанська, лісова дача, Миколаїв. Друга вол., Херс. пов. – 1874  
 Чабанська, мог., Белецька вол., Херсонський пов. – 2305  
 Чабанський, яр, бал., Ананьївський пов. – 965  
 Чабанської, лісова, дач., діл., Троїцько-Сафонівська вол., Херсонський пов. – 1052, 1053  
 Чабурс (Чебруч, Чобручі, Чобурчі), н.п., Тираспольський пов. – 1032, 1044  
 Чагодоша, р. – 1  
 Чайки, бал., Михайлівська вол., Херсонський пов. – 1721  
 Чайки, р., Дніпров. пов. – 49, 54, 72- 73, 603-605, 608-610, 612  
 Чайківка, н.п., біля н.п. Михайлівка, Ольвіопол. пов. – 966  
 Чайковського (Богданівка, Велендова), н.п., Херсон. пов. – 957  
 Чалбаси (Челбаси), с., Дніпровський пов. – 147- 148, 233, 239, 305, 310- 311, 315, 318, 421, 444, 499, 556, 560, 582, 592- 594, 607, 730, 740, 2459  
 Чалбаська, вол., Дніпровський пов. – 239, 424, 672, 679, 2449  
 Чалбаські, хут., Дніпровський пов. – 51  
 Чалбурда (Челбурда, Чулбарда), с., Дніпровський пов. – 18, 49, 51, 72, 605- 606, 679, 795, 2449  
 Чалих, хут, Одбодовасилівська вол., Херс. пов. – 1052, 1053  
 Чамулей, яр, біля н.п. Веселий Кут, Одеський пов. – 1272  
 Чапельська, ек., Дніпровський пов. – 554  
 Чапельська, дача, Дніпровський пов. – 199, 796  
 Чапельський, під, Дніпровський пов. – 796  
 Чапельських, хут., Білозерська вол., Херсон. пов. – 1052, 1053  
 Чапка, бал., Михайлівська вол., Херсонський пов. – 1720  
 Чаплине, н.п., Херсонська губ. – 993  
 Чаплинка, лошина, Дніпровський пов. – 261  
 Чаплинка, с., Дніпр. пов., Чаплинський р-н, Херсонський окр. – 17, 43, 51, 57, 71, 111, 132, 167- 168, 177, 261, 417, 441, 466, 515-517, 535, 539, 584-585, 589, 591, 695, 753-755, 769, 799, 828, 831, 836, 838, 841-846, 849, 851, 2459  
 Чаплинка, р., біля с. Софіївка, Дніпровський пов. – 71, 89, 961  
 Чаплинська, вол., Дніпровський пов. – 304, 305, 516, 517, 2449  
 Чаплинська (Чаплі), дача, Чаплинська вол., Дніпровський пов. – 797-800  
 Чаплинська, пошт. ст., Дніпровський пов. – 74  
 Чаплинське, оз., Херсонський пов. – 954  
 Чаплинського товариства селян земля, Дніпровський пов. – 831, 838, 842-843, 845, 846  
 Чаплинських, сел., хут., Дніпровський пов. – 479  
 Чаплища, хут., Дніпровський пов. – 965  
 Чаплище, н.п., Олександрійський пов. – 944  
 Чаплі, дол., Дніпровський пов. – 71  
 Чаплі (Асканія-Нова, Ангальткетень, Асканія-Нова, Чаплі), ек., Дніпр. пов. – 516, 769, 796, 800, 876  
 Чаплі (Асканія-Нова), с., Дніпровський пов. – 51, 554, 695  
 Чариків, хут, біля н.п. Христофорівка, Новомиколаївська вол., Херсонський пов. – 1054  
 Чариків, хут., біля н.п. Штейнбах-Чарикова (Іванівка), н.п., Новомиколаївська вол., Херсонський пов. – 954, 1054  
 Чарнецького, н.п., Олександрійський пов. – 943  
 Чаусов, хут., Дніпровський пов. – 963  
 Чаусове, с., Богопільський пов. – 7, 951  
 Чеамеджі (Чекмежієве, Чекмежіївка), н.п., біля н.п. Которжи, Тираспольський пов. – 966  
 Чебана (Кіштельниця, Онілова), н.п., Ананьївський пов. – 953  
 Чебани, бал., Ананьївський пов. – 965  
 Чебанівка (Чабанівка), н.п., біля н.п. Вершинокам'янка, Олександрійський пов., Дніпровський пов. – 968  
 Чебанка, бал., Дніпровський пов. – 958  
 Чебанка, бал., Троїцько-Сафонівська вол., Херсонський пов. – 1052, 1053, 1878, 2021, 2251  
 Чебанка (Ряснопілля), бал., Херсонський пов. – 1487  
 Чебанка, бал., земля кол. Інгулець, Херсонський пов. – 1488  
 Чебанка (Чабанка), бал., Вавилівська вол., Херсонський пов. – 1197, 2292  
 Чебанка (Киревського), ек., Вавилівська вол., Херсонський пов. – 1052, 1053

Чебанка (Німецька Слобода), н.п., Одеський пов. – 959  
 Чебанка, р., Єлисаветградський пов. – 966  
 Чабанська, бал., Тираспольський пов. – 955  
 Чабанська, бал., Тираспольський пов. – 1026, 1031  
 Чабанський, кург., Дніпровський пов. – 692  
 Чабанський, яр, Херсонський пов. – 1014, 1050  
 Чеботкини, хут., Дніпровський пов. – 187  
 Чебруч (Чабурс, Чобручі, Чобурчі), н.п., Тираспол. пов. – 958  
 Чевен, хут., Одбівасилівська вол., Херсон. пов. – 1052, 1053  
 Чевина, бал., Одбівасилівська вол., Херсонський пов. – 1425  
 Чегари, бал., Ананьївський пов. – 965  
 Чекерес, хут., Орлофська вол., Херсонський пов. – 1052, 1053  
 Чекмежієве (Чеамеджі, Чекмежіївка), н.п., Тираспол. пов. – 958  
 Чекмежіївка (Чеамеджі, Чекмежієве), Понятівська вол., Тираспольський пов. – 1023  
 Чекменча (Чекменче), бал., Таврійська губ. – 43, 46, 765  
 Чекменче (Чекменча), бал., Таврійська губ. – 46, 786  
 Челбаси (Чалбаси), с., Перекопський пов., Дніпровський пов. – 18, 49-51, 55, 95, 96, 161-163, 176, 177, 200, 232, 241, 307-309, 442, 483, 488-490, 610, 700, 701, 801, 869  
 Челбас, р., Таврійська губ. – 11, 12  
 Челбурда (Чалбурда), с., Олешківський р-н, Херсонський окр. – 72, 2459  
 Челеберджеський, яр, біля н.п. Омельничка, Олександрійський пов. – 1015  
 Челнавка (Потоки-Челнавка), сел., Троїцько-Сафонівська вол., Херсонський пов. – 1054  
 Челноховський, прикордонний перехідний пункт, Калишський митний округ – 1  
 Челядзьський, прикордонний перехідний пункт, Калишський митний округ – 1  
 Чемериса, бал., Херсонський пов. – 957  
 Чемирпіль, н.п., Подільська губ. – 950  
 Чеповаті, оз., Дніпровський пов. – 153, 160  
 Черби, хут., біля н.п. Германівка, Єлисаветградський пов. – 952  
 Черби (Максимівна), н.п., Єлисаветградський пов. – 947  
 Черби, хут., Єлисаветград. пов., Ананьївський пов. – 947, 965  
 Чербова, н.п., Ананьївський пов. – 965  
 Чербова (Львівка), н.п., Ананьївський пов. – 965  
 Чербова (Степанівка), н.п., Ананьївський пов. – 965  
 Червінські, хут., Єлисаветградський пов. – 946  
 Червона, бал., Єлисаветградський пов. – 952  
 Червона (Червоний, яр), бал., Криворізька вол., Херсонський пов. – 1052, 1053, 1617  
 Червона, вул., м. Новий Буг, Херсонський пов. – 1840-1843  
 Червона, дача, Козацька вол., Херсонський пов. – 2340, 2342  
 Червона, межа, Вавилівська вол., Херсонський пов. – 1226  
 Червона, заліз. полустанок, Криворізька вол., Херсонський пов. – 1052, 1053  
 Червона, кошара, Великоолександрівська вол., Херсонський пов. – 1052, 1053  
 Червона, кошара, Одбівасилівська вол., Херсонський пов. – 1052, 1053  
 Червона Долина, н.п., Качкарівський р-н, Херсон. окр. – 2459  
 Червона Зірка, сільколгосп. колективу, земля, Скадовський р-н., Херсонський окр. – 2459  
 Червона Кам'янка, н.п., Олександрійський пов. – 949, 966-967  
 Червона Кам'янка (Кам'янка), р., Олександрійський пов. – 966  
 Червона Межа, ек., Одбівасилівська вол., Херсонський пов. – 1052, 1053  
 Червона Поляна, сел., Чаплинський р-н. – 2459  
 Червона Федорівка, сел., Каховський р-н. – 2459  
 Червоне, с., Катеринославський пов. – 15  
 Червоне, сел., Качкарівський р-н., Херсонський окр. – 2459  
 Червоне (Другочервоне), сел., Дніпровський пов. – 556  
 Червоне (Матвіївка), н.п., Херсонський пов. – 957  
 Червоне, хут., Козацька вол., Херсонський пов. – 2342  
 Червоний, кордон, Дніпровський пов. – 50  
 Червоний Маяк, культгосп., Бериславський р-н., Херсонський окр. – 2460  
 Червоний, ставок, Козацька вол., Херсонський пов. – 1220  
 Червоний, хут., Великоолександрівська вол., Херсонський пов. – 1052, 1053, 2459  
 Червоний, н.п., біля н.п. Рівнопілля, Великоолександр. р-н, Херсонський окр. – 2459  
 Червоний, хут., біля н.п. Буцівського, Заградівська вол., Херсонський пов. – 1052, 1053, 2459  
 Червоний, хут., Козацька вол., Херсонський пов. – 1052, 1053  
 Червоний, хут., Козацька вол., Херсонський пов. – 1220  
 Червоний, хут., Бериславський р-н, Херс. окр. – 2459-2460  
 Червоний, хут., Одбівасилівська вол., Херсонський пов. – 1052, 1053, 2340  
 Червоний, хут., Нововоронцовська вол., Херсонський пов. – 1052, 1053  
 Червоний, хут., Дніпровський пов. – 802  
 Червоний (Агаркова), хут., Великоолександрівська вол., Херсонський пов. – 1052, 1053  
 Червоний (Елизаветівка), хут., Качкарівська вол., Херсонський пов. – 1052, 1053, 1876, 2067-2068, 2341  
 Червоний (Червона), яр, бал., біля с. Кривий Ріг, Криворізька вол., Херсонський пов. – 13, 966, 1055  
 Червоний, яр, Тираспольський пов. – 10, 1024, 1039  
 Червоний Брід, н.п., Єлисаветградський пов. – 946  
 Червоний Бургун, бал., Тягинська вол., Херсон. пов. – 2353  
 Червоний Бургун (Бургун(ка), н.п., Тягинська вол., Херсонський пов., Херсон. р-н., Херсон. окр. – 960, 1052-1054, 1216, 1219, 1684-1685, 2343-2359, 2459-2460  
 Червоний Кут, н.п., Єлисаветградський пов. – 946  
 Червоний Кут, сел., Бериславський р-н., Херсон. окр. – 2460  
 Червоний Маяк (Бізюків, Бізюків Другокласний Григорівський монастир, Григорівський, Григорівська пустинь, Григоріє – Бізюків, Новогригорівська пустинь, Святогригорівська пустинь, Святогригорівський, Софронівський), н.п., Бериславський р-н, Херсонський окр. – 2459-2460  
 Червоний Півень, хут., Вавилівська вол., Херсонський пов. – 1052, 1053  
 Червоний Прапор, агробаза, Снігурівський р-н., Херсонський окр. – 2462  
 Червоний Сарай, кошара, Великоолександрівська вол., Херсонський пов. – 1052, 1053  
 Червоний Сарай, хут., Калужька вол., Херсон. пов. – 1052, 1053  
 Червоний Хрест, будова, м. Херсон – 2293  
 Червоний Яр, н.п., Єлисаветградський пов. – 948, 966  
 Червоний Яр, н.п., Качкарівський р-н., Херсон. окр. – 2459  
 Червоний Яр, сел., Чаплинський р-н., Херсон. окр. – 2459  
 Червоні, сарай, Золотобалківська вол., Херсон. пов. – 1799  
 Червонна Засуха (Червоне), оз., Дніпровський пов. – 151  
 Червонне (Срібна Балка, Срібне), н.п., Олександр. пов. – 944  
 Червонне (Червонна Засуха), оз., Дніпровський пов. – 149  
 Червоно-Бургунський, хут., Козацька вол., Херсонський пов. – 1052, 1053  
 Червоно-Прапорське, сел., Голопристанський р-н., Херсонський окр. – 2459  
 Червоного пласта, руда, Криворізька вол., Херсонський пов. – 1052, 1053  
 Червоногригорівка, с., Дніпровський пов. – 153, 156  
 Червонокам'янка (Антонівка), н.п., Олександрійський пов. – 948, 966  
 Червонокам'янська, вол., Олександрійський пов. – 920-942, 969-991  
 Чеченко, хут., Дніпровський пов. – 63  
 Черпахи, хут., Дніпровський пов. – 606  
 Черкаси, залізнична ст. – 1  
 Черкаськ, м. – 11-12  
 Черкаський, пов. – 8  
 Черкашина (Черкашине), хут., Дніпровський пов. – 510-511, 690, 762-763, 813  
 Черкашине (Черкашине), хут., Дніпровський пов. – 61, 112  
 Черневецького (Кручене, Кручинівка), н.п., Олександрійський пов. – 945  
 Чернетка та ін., хут., Любомирська вол., Херсонський пов. – 1052, 1053  
 Чернече, с., Ольгопільський пов. – 9, 950  
 Чернече (Дункерт, Якимівка), м-ко, Єлисавет. пов. – 946  
 Чернече, н.п., Олександрійський пов. – 944, 966, 1015  
 Чернечий, пошт. двір, Новоросійська губ. (друга) – 13  
 Чернечий, яр, Тираспольський пов. – 955  
 Чернечий, хут., Олександрійський пов. – 943  
 Черниківка (Бутівка, Вищепилівка, Черняківка), н.п., Олександрійський пов. – 944  
 Черникова, с., Єлисаветградський пов. – 2  
 Чернишова, р., Олександрійський пов. – 1015  
 Черниця, бал., біля н.п. Гліксталь, Тираспольський пов. – 955

Черниця (Церниця), н.п., біля н.п. Малаєшт, Миколаївська вол., Тираспольський пов. – 1023  
Черниця, хут., біля н.п. Гліксталь, Тираспольський пов. – 955  
Черниця, яр, Тираспольський пов. – 10, 1024  
Чернишевіц, хут., Троїцько-Сафонівська вол., Херсонський пов. – 1052, 1053  
Чернишешта, бал., Одеський пов. – 953  
Чернишівка, с., Новобузька вол., Херсонський пов. – 966, 1052-1054, 1058, 2048  
Чернишівка (Орошанка, Орошенко), н.п., біля н.п. Бобринець, Бобринецький пов., Одеський пов. – 996  
Чернівка, ур., Миколаївська Перша вол., Херсон. пов. – 1346  
Чернігів, губ. м. – 1  
Чернігівка (Пам'ятне), с., Дніпровський пов. – 51, 519, 867  
Чернігівська, губ.– 1210  
Чернова, н.п., Херсонський пов. – 1026  
Чернова, хут., Ананьївський пов. – 956  
Чернове (Куликове Поле), м-ко., Ананьївський пов. – 965  
Черноморченко, хут., Таврійська губ. – 785, 914  
Чернополя (Макашівка), с., Вавилівська вол., Херс. пов. – 1209  
Чернявського, хут., Малігонівська вол., Тирасп. пов. – 1023  
Черняківка (Соколівка), н.п., Єлисаветградський пов. – 947  
Черняківка (Канатова), н.п., Олександрійський пов. – 948, 966  
Черняківка (Бутівка, Вищепилівка, Черниківка), н.п., Олександрійський пов. – 1015  
Чернятка, с., Ольгопільський пов. – 9  
Чертала, бал., Ананьївський пов. – 965  
Черпалка, бал., Ананьївський пов. – 965  
Чеснопіль, с., Катеринопільський пов. – 8  
Чеська, губа – 1  
Чеченча (Четенче), бал., Таврійська губ. – 43  
Четенче (Четенча, Четинца), бал., Таврійська губ. – 46, 541  
Четинга (Четенце, Четенца), яр, Дніпровський пов. – 778, 779  
Чеховича, хут., Білозерська вол., Херсонський пов.–1052, 1053  
Чеховича, хут., Одбівовасилівська вол., Херсонський пов. – 1052, 1053  
Чехуномурахівського товариства селян, земля, Любомирівська вол., Херсонський пов. – 2360  
Чечелівка (Єлисеївка, Мала Чечелівка), біля н.п. Шведенівка, Олександрійський пов. – 948  
Чечелівка, н.п., Олександрійський пов. – 948, 966  
Чечелівка, р., біля н.п. Опірна, Олександрійський пов. – 1017  
Чечельник (Ольгопіль), с., м-ко, Ольгопільський пов. – 9, 950  
Чечеля, хут., Одбівовасилівська вол., Херсон. пов.– 1052, 1053  
Чечеля, хут., Тягинська вол., Херсонський пов. – 1052, 1053  
Чечерли, хут., Дніпровський пов. – 757  
Чечиха, ур., Дніпровський пов. – 273  
Чибов, яр, Дніпровський пов. – 153  
Чигиринівка, н.п., Олександрійський пов. – 1015, 692  
Чигиринська, вул., м. Херсон – 2293, 2295- 2296  
Чигиринський, пов. – 8, 1015, 2308  
Чигиринський, хут., Миколаївська Перша вол., Херсонський пов. – 954, 1054  
Чигиринський, яр, Ананьївський пов.– 965  
Чигодарівка (Чогодарівка), н.п., Тираспольський пов. – 955  
Чижевичева (Бернадівка), н.п., Тираспольський пов. – 956  
Чижминівка (Антонівка), н.п., Єлисаветградський пов. – 952  
Чигирин, н.п., Київська губ. – 944, 967  
Чижевського (Дмитрівка), н.п., Єлисаветградський пов. – 952  
Чижмишівка, н.п., біля н.п. Братин, Ольвіопільський пов. – 966  
Чикаленка (Миколаївка), хут., Малігонівська вол., Тираспольський пов. – 1023  
Чикалова, бал., Олександрійський пов. – 948  
Чикманча, бал., Дніпровський пов. – 791  
Чикуласва, хут., Володимирівська вол., Херс. пов. – 1052, 1053  
Чильтрень (Чильтрен), ур., Дніпровський пов. – 690-691  
Чимулія, яр, Херсонський пов. – 1050  
Чинбарна, вул., м. Херсон – 2293, 2295- 2296  
Чингар, с., Дніпровський пов. – 850  
Чинга, яр, Дніпровський пов.– 692  
Чинкинче, яр, Дніпровський пов.–692  
Чипирказівка, с., Катеринопільський пов. – 8  
Чиста, бал., Одеський пов. – 959  
Чистеньке (Кахов(ське), с., Каховська вол., Дніпровський пов. – 1581-1583  
Читенці, яр, казарма, Дніпровський пов. – 692  
Читинчи, бал., Дніпровський пов. – 772  
Чистополь, с., Дніпровський пов. – 783-785  
Чихуна, ек., Вавилівська вол., Херсон. пов. – 1052, 1053, 1198  
Чихуна, хут., Балацьківська вол., Херсонський пов.–1052, 1053  
Чихуна, хут., Любомирівська вол., Херсонський пов. – 1052, 1053, 1090  
Чихуна, хут., Одбівовасилівська вол., Херсон. пов.– 1052, 1053  
Чихуно-Мурахівського, селянського товариства земля, Любомирівська вол., Херсонський пов. – 1091  
Чичаклія (Чичиклія), н.п., біля н.п. Луб'янка, Ольвіопольський пов. – 966  
Чичаклія, н.п., біля н.п.Луб'янка, Ольвіопольський пов. – 966  
Чичаклія (Чичиклія), р. Богопільський пов. – 7  
Чичаклія, яр, Тираспольський пов. – 1025  
Чичиклія (Чичаклія), н.п., Ольвіопольський пов. – 957  
Чичиклія (Чичаклія), р., Херсонська губ. – 928-942, 953, 957, 965, 977, 980-982, 984  
Чичужье (Чичужне), оз., Білозерська вол., Херсонський пов. – 30, 960  
Чичужне (Чичужье), оз., Білозерська вол., Херсон. пов. – 1154  
Чмихова, бал., Херсонський пов. – 954  
Чобанка бал., Херсонський пов. – 954  
Чобана, хут., Ананьївський пов. – 953  
Чобанка, бал., Єлисаветградський пов. – 947  
Чоботареве (Абазівка), н.п., Ольвіопольський пов. – 951  
Чобручі, н.п., Бессарабська губ. – 1023  
Чобручі (Чабура, Чебруч, Чобурчі), н.п., Тирасп. пов. – 1023  
Чобручі (Чабул, Чебруч, Чобручі), н.п., Тираспольський пов. – 10, 966, 1026  
Чогодарівка (Чигадарівка), н.п., біля н.п. Малігонівка, Малігонівська вол., Тираспольський пов. – 965, 1023  
Чокрак с., кол., Дніпровський пов. – 539, 694  
Чокраська, мог., Дніпровський пов.– 769  
Чоловіча гімназія, м. Херсон – 2293  
Чом баєве, оз., бас. р. Дніпро – 1727  
Чонгари (Чонгар, Чонгарський), п-ів – 339, 340, 410, 411, 419, 426, 432, 455, 495, 510- 511, 536, 595, 598-601, 621, 676, 689, 690, 762, 763, 790, 812, 848  
Чонгари, заліз. ст., Дніпровський пов. – 621  
Чонгар (Чонгари, Чонгарський), п-ів, Дніпровський пов.– 51, 61, 112, 133, 165, 803, 814  
Чонгарська, бал., Дніпровський пов. – 805-811  
Чонгарський (Чонгар, Чонгари), п-ів, Дніпровський пов. – 425  
Чонгарські соляні промисли, земля товариства, Дніпровський пов. – 804  
Чонград (Андрусівка), н.п., Олександрійський пов. – 966  
Чорна, бал., Єлисаветградський пов., Одеський пов. – 947, 959  
Чорна, бал., Заградівська вол., Херсонський пов. – 2409  
Чорна, лощ., Білозерська вол., Херсонський пов. – 1154  
Чорна, мог., Дніпровський пов. – 125, 772, 947, 952  
Чорна, мог., земля кол. Сейдеминуха, Херсонський пов. – 1259  
Чорна, мог., Явкшенська вол., Херсонський пов. – 2118  
Чорна, н.п., Тираспольський пов. – 964  
Чорна (Чорне), н.п., біля м. Григоріополь, Тирасп. пов. – 966  
Чорна, р., Тираспольський пов. – 964  
Чорна Долина (Чорний, яр), бал., Тираспольський пов. – 955, 966, 1026  
Чорна Долина, дача, Дніпровський пов. – 717-720, 815-822  
Чорна Долина (Гривозова Долина), дача, Білозерська вол., Херсонський пов. – 2362, 2363  
Чорна Долина, діл. Дніпровський пов. – 125, 224  
Чорна Долина, сел., Дніпровський пов., Каховський р-н., Херсонський окр. – 43, 49, 51, 87, 89, 115, 433, 464, 515-517, 777, 780, 2459  
Чорна Долина, ур., Білозерська вол., Херсонський пов. – 2361, 2368, 2376, 2377  
Чорна Долина, хут., Дніпровський пов. – 116  
Чорна Долина, хут., Білозерська вол., Херсонський пов. – 2364-2367, 2369-2375, 2377- 2378  
Чорна Долина, хут., Балацьківська вол., Херсонський пов. – 1052, 1053  
Чорна плоска, мог., земля кол. Львове, Херсон. пов. – 1684, 1685  
Чорна подвійна мог., земля кол. Львове, Херсонський пов. – 1684, 1685  
Чорне, море – 1, 13, 50, 51, 63, 64, 95, 96, 138, 177, 200-204, 232, 241-245, 264, 320-322, 341, 399, 401, 489, 539, 678, 700-701, 758, 759-761, 774-776, 824, 826, 847, 920-942, 966-991, 1005, 1006, 1010, 1012, 1026, 1038, 1532, 1574, 2252, 2459

- Чорне (Чорна), н.п., біля м. Григоріополь, Тирасп. пов. – 1024  
 Чорненьке, дача, Дніпровський пов. – 449  
 Чорненьке, с., з с. Чорна Долина, дача ген. меж. Дніпровський пов. – 517, 528  
 Чорненьке, с., Дніпровський пов., Каховський р-н., Херсонський окр. – 51, 71, 87, 89, 115-117, 125, 161-163, 177, 224, 261, 433, 447, 454, 464, 465, 520-524, 622, 741, 742, 745, 747-748, 749, 777, 823, 2459  
 Чорний, байрак, Херсонський пов. – 25- 26, 30  
 Чорний, під, Великоолексаандрівська вол., Херсон. пов. – 2183  
 Чорний, хут., біля н.п. Гліксталь, Тираспол. пов. – 1030, 1039  
 Чорний, яр, Ананьївський пов. – 953  
 Чорний (Чорна Долина, бал.), яр, Тираспольський пов. – 1024  
 Чорний Кут, р. Тріхугуль, Ольвіопольський пов. – 7, 956, 966  
 Чорний Кут, н.п., біля н.п. Богданівка, Ольвіопол. пов. – 966  
 Чорний Ташлик (Кінська), р. Ташлик, Єлисаветградський пов. – 947, 951, 952, 2455 зв.  
 Чорниця, дол., Тираспольський пов. – 966  
 Чорнобаєве (Гусаково-Чорнобаївські, Чорнобаєві, Чорнобаївка), хут., земля м. Херсона, Херсон. пов. – 1054  
 Чорнобаєві (Гусаково-Чорнобаївські, Чорнобаєве, Чорнобаївка), хут., земля м. Херсона, Херсонський пов. – 960, 1052, 1053, 1060, 2193, 2298, 2299, 2457  
 Чорнобаївка (Гусаково-Чорнобаївські, Чорнобаєве(ві), с., Музиківська вол., Херсонський пов. – 2456  
 Чорногірка (Геленталь, Чорногірська(ого), Цетин), Тираспольський, Одеський пов. – 956, 1023  
 Чорногірська (Гелененталь, Чорногірка, Чорногорського, Цетин), нім. кол., Тираспольський пов. – 1026, 1043  
 Чорногорка, ур., Дніпровський пов. – 273  
 Чорногрії, лощ., Таврійська губ. – 44, 45  
 Чорногрії, сел., Чаплинський р-н, Херсонський окр. – 2459  
 Чорнозольська, пошт. ст., Дніпровський пов. – 74  
 Чорнозольський, сільськогосподарський кооператив, Каховський р-н – 2459  
 Чорноліска, н.п., Олександрійський пов. – 948  
 Чорноліска, р., Олександрійський пов.– 948  
 Чорноморівка, н.п., біля н.п. Табурище, Олександр. пов. – 944  
 Чорногоріє (Чорноморія), с., Дніпровський пов. – 824  
 Чорноморія, дача, Дніпровський пов. – 659, 826  
 Чорноморія (Чорногоріє), с., Дніпровський пов. – 329, 571, 625, 660, 661, 722, 855, 869  
 Чорноморська, ек., Дніпровський пов.– 826  
 Чорноморське (Чорноморські колодязі), с., Дніпр. пов. – 51  
 Чорноморське, сел., біля н.п. Чаплинка, Чаплинський р-н., Херсонський окр. – 2459  
 Чорноморське, сел., біля Калачацької зат., Чаплинський р-н., Херсонський окр. – 2459  
 Чорноморське (Селівестрівка), н.п., Ананьївський пов.– 965  
 Чорноморське (Софіївка), н.п., Ананьївський пов. – 953  
 Чорноморський, кордон, Дніпровський пов. – 50  
 Чорноморський механічний завод, м. Миколаїв – 1052, 1053  
 Чорноморські колодязі (Чорноморське), с., Голопристанський р-н., Херсонський окр. – 2459  
 Чорноморські Криниці, с., Дніпровський пов. – 825  
 Чорноморського вірного війська, землі – 11, 12  
 Чорноморського екіпажу Другого, хут., м. Миколаїв – 1052, 1053  
 Чорномопольського (Гедройца), ек., Вавилівська вол., Херсонський пов. – 1052, 1053  
 Черноуса (Черноус), хут., Херсонський пов. – 606  
 Чернявка, н.п., Олександрійський пов. – 943  
 Черняківка (Канатова), н.п., Олександрійський пов. – 948  
 Чортала (Чорталка), н.п., Ольвіопольський пов. – 966  
 Чортала, р., Ананьївський пов. – 965  
 Чорталка (Чортала), н.п., Ольвіопольський пов. – 965  
 Чортова, бал., Херсонський пов. – 954  
 Чортови кучугури, ур., Дніпровський пов.– 273  
 Чортмлик, р., Катеринославський пов. – 153, 1054  
 Чортувацьке, оз., бас. р. Дніпро, Тягинська вол., Херсонський пов. – 2254  
 Чуба, хут., Дніпровський пов. – 606  
 Чубайки, кол., Дніпровський пов. – 556  
 Чубанова, бал., Олександрійський пов. – 948  
 Чубата, мог., Єлисаветградський пов. – 951  
 Чубівка (Єлисаветівка), н.п., Ананьївський пов. – 953  
 Чубівка, ст., Півд.-Зах. заліз., Ананьївський пов. – 920-923  
 Чубівка, н.п., Київська губ. – 943  
 Чубівка (Новогригорівка), н.п., Херсонський пов. – 957  
 Чубівська, бал., Херсонський пов. – 957  
 Чубівська (Слонці), слобода, Ананьївський пов. – 953  
 Чубурсацьке, оз., Тираспольський пов. – 10  
 Чувашина, хут., Дніпровський пов. – 605  
 Чудове, заліз. ст. – 1  
 Чудська, бал., Одбідовасилівська вол., Одеський пов. – 956  
 Чузьке, оз. – 1  
 Чулково (Мар'їнське, Мар'янопіль), н.п., Єлисаветградський пов. – 947  
 Чулаківка, с., Дніпровський пов., Голопристанський р-н., Херсонський окр. – 51, 54, 82, 83, 246-267, 273-274, 278, 323, 519, 623-624, 681, 827, 861, 867-868, 1448, 2448, 2459  
 Чулбарда (Чалбурда, Челбурда), с., Дніпровський пов. – 610  
 Чушкове, заліз. ст. – 1  
 Чушкове, пустище, Нововоронцовська вол., Херсонський пов. – 1977-1979  
 Чульська (Михайлівка), н.п., Одбідовасилівська вол., Тираспольський пов. – 953  
 Чумака, мог., Олександрійський пов. – 948  
 Чумака, хут., Дніпровський пов. – 605  
 Чумака, хут., Одбідовасилівська вол., Херсонський пов. – 1260  
 Чумаків, хут., Єлисаветградський пов.– 946  
 Чумак, мог., Ананьївський пов.– 965  
 Чумакова, бал., Ананьївський пов. – 965  
 Чумакова, хут., Одеський пов. – 959  
 Чумацька, бал., Одбідовасилівська вол., Олександр. пов. – 948  
 Чумацька Дорога, хут., Великолепетиська вол., Херсонський пов. – 1052, 1053  
 Чумацьке оз., Швецька кол., Херсонський пов. – 2192  
 Чумацький, шлях, Аїрчинська вол., Дніпровський пов. – 68, 78, 115, 154, 155, 158, 160, 167-168, 173-177, 261  
 Чумацький Яр, бал., Одбідовасилівська вол., Одес. пов.– 956  
 Чумаченка, хут., Дніпровський пов. – 605, 947  
 Чумачина, кошара, Дніпровський пов. – 724  
 Чумачківські, хут., Скадовський р-н, Херсонський окр. – 2459  
 Чумин, яр, Олександрійський пов. – 944  
 Чумурлія, яр, Новоросійська губ. (друга) – 13  
 Чумянна, бал., Олександрійський пов. – 948  
 Чупира, н.п., Олександрійський пов. – 943  
 Чуприни, хут., Ананьївський пов. – 953  
 Чураїв - Перший, Другий, Третій, хут. Дніпровський пов.– 304  
 Чурівка, н.п., Єлисаветградський пов. – 946  
 Чурівка, н.п., біля н.п. Костянтинівка, Єлисаветградський пов.– 946  
 Чурюк-Арслан-Гази (Арслан-Гази-Чурюк, Джеребаш, Джеребаш, Узун-Тюп), с., Дніпровський пов. – 167, 168  
 Чурюк (Петрівське), с., Дніпровський пов. – 51  
 Чурюк, оз., Дніпровський пов. – 51  
 Чурюк (Олексіївка, Чурюн), с., Дніпровський пов. – 51, 231  
 Чурюм (Олексіївка), с., Дніпровський пов. – 51, 539  
 Чусова, заліз. станція – 1  
 Чусова, р. – 1  
 Чута, н.п., Олександрійський пов.– 948  
 Чута, р., Олександрійський пов. – 944  
 Чута, хут., Олександрійський пов. – 944  
 Чутівка, бал., Олександрійський пов. – 948  
 Чутівка (Хирівка), н.п., Олександрійський пов. – 948  
 Чутка, н.п., Олександрійський пов. – 966, 1015  
 Чутка (Велика Чута), р., Олександрійський пов. – 966, 1015  
 Чутка (Мала Чута), р., Олександрійський пов. – 1015  
 Чутка - Кудашівка, хут., Олександрійський пов. – 944  
 Чухутів, яр, Херсонський пов. – 1069, 1070  
 Чучунтук, яр, Дніпровський пов. – 692
- Ш**  
 Шабанова, ек., Дніпровський пов. – 867  
 Шабанова, хут., Михайлівська вол., Херсон. пов. – 1052, 1053  
 Шабанових, хут., Великоолекс. вол., Херс. пов. – 1052, 1053  
 Шабельники, н.п., Олександрійський пов.– 944  
 Шаблевича, ек., Привільненська вол., Херсон. пов.–1052, 1053  
 Шавалди (Нечаяна), ек., Херсонський пов. – 1052, 1053  
 Шавалди, хут., Дніпровський пов. – 273  
 Шаганський Надлишок, каз.-обр. стаття, Ізмаїльський пов., Бессарабська губ. – 2458 зв.  
 Шайтанли-оба, мог., Дніпровський пов. – 139

Шайтарове(Шаларя), н.п., Єлисаветградський пов. – 951  
Шаласава, хут., Кисляківська вол., Херсон. пов. – 1052, 1053  
Шаларя (Шайтарове), н.п., Єлисаветградський пов. – 951  
Шалгинове (Нософійка, Переяславе, Переяслове, Переяслівка, Софійка), с., Одбодовасилівська вол., Херсонський пов. – 1910, 1911, 1913, 2045  
Шалгинове, пустище, Одбодовасилівська вол., Херсонський пов. – 1279, 1344, 2379  
Шаманові, криниці, Дніпровський пов. – 177  
Шамед (Шамет), бал., Дніпровський пов. – 261  
Шамед, діл., Дніпровський пов. – 517  
Шамед, с., Дніпровський пов. – 51  
Шамед (Шамет, Шемед), ур., Дніпровський пов. – 111, 828  
Шамед (Шамет), хут., Дніпровський пов. – 517  
Шамет-Маленкове, дача, Дніпровський пов. – 832, 833, 835  
Шамет-Маленкове, хут., Дніпровський пов. – 834  
Шамет, бал., Дніпровський пов. – 409, 851  
Шамет, каз. діл., Дніпровський пов. – 833-835  
Шамет, каз.-обр стаття, Дніпровський пов. – 479, 480, 829, 830  
Шамет № 2, сел., Дніпровський пов. – 480  
Шамет (Шемед), ур., Дніпровський пов. – 831  
Шамет. (Шамед), хут., Дніпровський пов. – 409, 479, 480  
Шамиш, мог., Дніпровський пов. – 139  
Шамівка, н.п., Олександрійський пов. – 848, 966, 967  
Шамівська, вол., Олександрійський пов. – 928-935  
Шамраївка, н.п., Подільська губ. – 950  
Шамраївка (Мала Чечелівка, Мала Чечелівка), н.п., Олександрійський пов. – 948  
Шандарівка (Федорівка), н.п., Ольвіопольський пов. – 946  
Шандаровської, хут., Єлисаветградський пов. – 946  
Шапара, хут., Кисляківська вол., Херсонський пов. – 1052, 1053  
Шаповаленка, ек., Малігонівська вол., Тираспол. пов. – 1023  
Шаповалова, мог., Олександрійський пов. – 945  
Шаповалова, хут., Микільська вол., Херс. пов. – 1052, 1053  
Шапошникова, мог., м. Херсон – 960, 2292  
Шапошникова, хут., Дніпровський пов. – 728  
Шапошникова (Ганусенка), хут., Білозерська вол., Херсонський пов. – 1052, 1053  
Шара, р. – 1  
Шаравна, с., Катеринославський пов. – 15  
Шарасве (Степанівка, Ширяєв)м-ко, Ананівський пов. – 955  
Шараївські, хут., Тираспольський пов. – 955  
Шарай, р., Дніпровський пов. – 160  
Шарапівка. (Шарапівське), с., Катеринославська губ., Катеринослав. пов. – 1052-1054, 1789, 1792, 1794-1796  
Шарапівське (Шарапівка), с., Катеринославський пов. – 15  
Шарів, яр, Єлисаветградський пов. – 946  
Шарівка, ст., Півд. заліз., Олександрійський пов. – 920-923, 967  
Шарівка, н.п., Олександрійський пов. – 966  
Шарівка (Павлівка, Сукенна), н.п., Олександрійський пов. – 948  
Шарівка (Анастасівка, Павлівка, Степанівка, Шарове), н.п., Тираспольський пов. – 966, 1026  
Шарованка, бал., Вавилівська вол., Херсон. пов. – 1207, 1209  
Шарове, н.п., Євгенівська вол., Тираспольський пов. – 1023  
Шарове. (Анастасівка, Павлівка, Степанівка, Шарівка), н.п., Тираспольський пов. – 956, 1023, 1042  
Шарта Н, ек., Балацьківська вол., Херсонський пов. – 1052, 1053  
Шарта П, хут., Балацьківська вол., Херсон. пов. – 1052, 1053  
Шарта, ек., Балацьківська вол., Херсонський пов. – 1052-1054  
Шарурська, митна застава, Бакинський митний округ – 1  
Шатилів, хут., Херсонський пов. – 954  
Шатне, оз., Золотобалківська вол., Херсон. пов. – 2337-2338  
Шатий Перевал, р., Золотобалківська вол., Херсонський пов. – 2337-2338  
Шаулиха, лим., Херсонський пов. – 961  
Шаулиха, р., Білозерська вол., Херсон. пов. – 960, 1154  
Шафонського (Кременувата), н.п., Кіровоградська вол. – 952  
Шахлацького (Велике Карпове, Карпівка), н.п., Тираспольський пов. – 958  
Шаца (Линівське), хут., Понятівська вол., Тирасп. пов. – 1023  
Шварца, хут., Ананівський пов. – 953  
Шварца, хут., Демидівська вол., Тираспольський пов. – 1023  
Шварцева, н.п., Ананівська вол., Тираспольський пов. – 1023  
Шварцева (Новий), хут., Ананівський пов. – 965  
Шведендорф (Альтшведендорф, Стара Шведська, Швеймдиндорф, Старошведська, Шведська, Шведська Колонія), кол., Херсонський пов. – 1054  
Шведенівка (Швединівка), н.п., Олександрійський пов. – 948  
Швединівка (Шведенівка), н.п., Олександрійський пов. – 966  
Швенднера (Софійка), н.п., Захар'їв. вол., Тираспол. пов. – 1023  
Швиневата, бал., Ананівський пов. – 965  
Швирня (Мар'їн-Буг), н.п., Ананівський пов. – 965  
Швирняк, бал., Ананівський пов. – 965  
Швирнянська, бал., Ананівський пов. – 965  
Шведська (Альтшведендорф, Стара Шведська, Старошведське, Шведендорф, Шведська Колонія), кол., Старошведська вол., Херсонський пов. – 966, 968, 1575-1577, 1813, 2192-2395  
Шведська кол., дача, Дніпровський пов. – 91, 1813, 2192, 2380  
Шведська Колонія (Шведська, Старошведська, Старошведське, Альтшведендорф, Шведендорф, Швеймдиндорф, Стара Шведська), с., Херсонський пов. – 21-23, 87-89, 433, 723, 1055  
Шведський, округ, Херсонський пов. – 1833-1836, 2393  
Швеймдиндорф (Альтшведендорф, Стара Шведська, Старошведська, Шведендорф, Шведська, Шведська Колонія), нім. кол., Старошведська вол., Херсонський пов. – 1833-1834  
Швирня (Мар'їн Буг), н.п., Ананівський пов. – 965  
Шебеки (Помошна), н.п., Єлисаветградський пов. – 952  
Шевича (Цибулівка, Нейгліксталь), н.п., Тираспол. пов. – 955  
Шевлякова, ек., Микільська вол., Херсонський пов. – 1052, 1053  
Шевлякова (Михайлівка), н.п., Микільська вол., Херсонський пов. – 960, 1052, 1053  
Шевлякова, хут., Херсонський пов. – 960  
Шевцева, хут., Херсонський пов. – 960  
Шевцова, бал., Троїцько-Сафонівська вол., Херсонський пов. – 1052, 1053  
Шевцова, хут., Одбодовасилівська вол., Херсонський пов. – 1052, 1053  
Шевченка З., хут., Любомирська вол., Херсон. пов. – 1052, 1053  
Шевченка І., хут., Любомирська вол., Херсон. пов. – 1052, 1053  
Шевченка Т., хут., Любомирська вол., Херсон. пов. – 1052, 1053  
Шевченка, хут. Балацьківська вол., Херсонський пов. – 1052  
Шевченка Б., (Надеждівських), хут., Балацьківська вол., Херсонський пов. – 1052, 1053  
Шевченка, хут., Заградівська вол., Херсон. пов. – 1052, 1053  
Шевченка та Ісакова, хут., Балацьківська вол., Херсонський пов. – 1052, 1053  
Шевченків, яр, Новоодеська вол., Херс. пов. – 957, 1052, 1053  
Шевченкова, р., Качкарівська вол., Херсон. пов. – 2049, 2050  
Шевчиха, зат., Дніпровський пов. – 153, 157, 159  
Шевчиха, р., Дніпровський пов. – 187, 189  
Шедевірівка (Любофтївка, Любовтаївка, Шедеврове), н.п., Тираспольський пов. – 956  
Шедеврове (Шедевірівка, Любофтївка, Любовтаївка), н.п., Євгенівська вол., Тираспольський пов. – 1023  
Шейварів, яр, Привільненська вол., Херсонський пов. – 1081  
Шекли-Джущоанли, р., Мелітопольський пов. – 891, 892, 894  
Шексна, р. – 1  
Шелемберга (Албанів), хут., Одеський пов. – 958  
Шелеменовського (Шелеменовського), хут., Дніпровський пов. – 307, 309  
Шліхова (Єлизаветівка), н.п., Єлисаветградський пов. – 952  
Шліхова (Улянівка), н.п., Ананівський пов. – 953  
Шелімберга, бал., Одеський пов. – 959  
Шеліста (Корніловича), н.п., Петровірівська вол., Тираспольський пов. – 1023  
Шелонь, р. – 1  
Шемановського, хут., Дніпровський пов. – 791  
Шемед (Шамет, Шамед), ур., Дніпровський пов. – 836-846  
Шемелів, яр, Тираспольський пов. – 1024  
Шеменовського, хут., Дніпровський пов. – 308  
Шеменова, бал., Качкарівська вол., Херсонський пов. – 1520  
Шеметова, мог., Великоолександрівська вол., Херс. пов. – 1706  
Шемітівська Бал., хут., Качкарівська вол., Херсон. пов. – 2405  
Шеміотова (Шиміотова, Лїонтївка), н.п., Ананів. пов. – 1023  
Шемпалови, хут., Одеський пов. – 959  
Шенау (Красівка), нім. кол., Орлофська вол. Херсонський пов. – 1052-1054, 1736, 2410  
Шендор (Шлангендорф, Шландендорф, Шлянгедорф, Зміївка), нім. кол., Старошведська вол., Херсонський пов. – 1129, 1378  
Шенталь, кол., Кронауська вол., Херсонський пов. – 1052-



- 1054, 1411, 2381  
Шенталь (Бішлера), хут., Володимирівська вол., Херсонський пов. – 1052, 1053  
Шенфельд (Оленівка, Урита, Оленоуритівка), н.п., Петровівська вол., Тираспольський пов. – 1023  
Шепеля, хут., Білозерська вол., Херсонський пов. – 1052, 1053  
Шептередюри, н.п., Захар'ївська вол., Тираспол. пов. – 1023  
Шептіре, яр, Тираспольський пов. – 1024  
Шептіретюр (Шіптередюр, Маюрське, Шептередюри), н.п. Тираспольський пов. – 966  
Шереметів, хут., Херсонський пов. – 1052  
Шереметьєва, бал., Херсонський пов. – 960  
Шеретун, оз., Тираспольський пов. – 10  
Шерефетове (Капустина), н.п., Єлисаветградський пов. – 947  
Шерпени, н.п., Бессарабська губ. – 1023  
Шестакова, хут., Одеський пов. – 1052, 1053  
Шестірянська, вол., Херсонський пов. – 920-923  
Шестірянська, каз.-обр. стаття, Широківська вол., Херсонський пов. – 1860, 2382  
Шестірянська, мог., Кам'янська вол., Покровська вол., Херсонський пов. – 1605  
Шестіряня (Шистіряня), с., Широківська вол., Херсонський пов. – 13, 954, 966, 967, 1049, 1052-1054, 1056, 1058, 1072, 1076, 1077, 1156, 1352, 1353, 1411, 1426, 1427, 1445, 1458, 1499, 1542, 1605, 1606, 1639, 1640, 1665, 1776, 1859-1861, 1863, 2027, 2267, 2285, 2308, 2382, 2389, 2439  
Шестерня (Кобильня, Суха Кобильня), яр, Широківська вол., Херсонський пов. – 966, 1056  
Шестинці (Благодатне, Домузла), с., Дніпровський пов. – 51  
Шетри (Богданівка, н.п., Захар'ївська вол., Тираспольський пов. – 955  
Шеффера (Ломзаки), н.п., Демидів. вол., Тирасп. пов. – 1023  
Шеффера, хут., Михайлівська вол., Херсон. пов. – 1052, 1053  
Шешевський Притулок, хут., Гур'ївська вол., Херсонський пов. – 1052, 1053  
Шешені (Чаплі), сарай, Дніпровський пов. – 796  
Шибка (Шипки), н.п., Ташликівська вол., Тираспольський пов. – 10, 955, 966, 1023, 1030, 1039  
Шибка (Шипка), яр, Тираспольський пов. – 10, 1030, 1039  
Шибківський, яр, Тираспольський пов. – 1039  
Шилінгенська, митна застава, Юрбурський митний округ – 1  
Шилова, бал., Херсонський пов. – 960  
Шилова, хут., Казаська вол., Херсонський пов. – 1052, 1053  
Шиманівка, н.п., Одеський пов. – 959  
Шиманівський, заліз. роз'їзд, Олександр. пов. – 1052, 1053  
Шиманова, ек., Любомирська вол., Херсон. пов. – 1052, 1053  
Шиміотівські, хут., Одеський пов. – 959  
Шиміотівка, н.п., Одеський пов. – 959  
Шиміотова (Леонтівка, Шеміотова), н.п., Ананьїв. пов. – 955  
Шимківська, вол., Анаб'ївський пов. – 928-941  
Шимкова (Шишкова, Журівка), н.п., Ананьївський пов. – 953  
Шингорст, кол., Катеринославський пов. – 15  
Шипановського, хут., Херсонський пов. – 960  
Шипилівка, н.п., Подільська губ. – 951, 966  
Шипка (Шибка), яр, Тираспольський пов. – 1024  
Шипки (Шибка), н.п., Тираспольський пов. – 1026  
Шиптередюр, бал., Тираспольський пов. – 955  
Шипцова, бал., Володимирівська вол., Херсонський пов. – 1728  
Ширенка, хут., Любомирська вол., Херсонський пов. – 960, 1052, 1053  
Широдубний, яр, Олександрівський пов. – 945  
Широка, бал., Дніпровський пов. – 87, 263, 948, 956, 959  
Широка(ий), яр, Херсонський пов. – 21, 1450, 2391, 2392- 2393  
Широка, бал., Привільненська вол., Новоросійська губ., Херсонська губ., Херсонський пов. – 13, 957, 1052, 1053  
Широка, бал (яр), Гур'ївська вол., Новоросійська губ., Херсонська губ., Херсон. пов. – 13, 957, 1052, 1053, 1055  
Широка(Широкий), бал., Широківська вол., Херсон. пов. – 954, 1052, 1053, 1488-1489, 2389  
Широка(ий), бал.(яр), Криворізька вол., Херсонський пов. – 1052, 1053, 1056, 1617  
Широка, бал., земля кол. Велика Романівка, Володимирівська вол., Херсонський пов. – 1251, 1255, 1285, 1288, 1285, 2103, 2106, 2110  
Широка, бал., Одбівовасилівська вол., Херсон. пов. – 1648  
Широка, бал., Володимирівська вол., Херсонський пов. – 1717  
Широка, бал., Кам'янська вол., Мар'янська вол., Херсонський пов. – 1724  
Широка (Південна), бал., Микільська вол., Херсонський пов. – 1688, 1739, 2037, 2038, 2073, 2074  
Широка, бал., Тягинська вол., Херсонський пов. – 2208-2209  
Широка, каз.-обр. стаття (Широківська), Миколаївська Перша вол., Широківська вол., Херсон. пов. – 2024, 2385-2388  
Широка, мог., земля кол. Львове, Дніпровський пов. – 684  
Широка Балка (Широке), с., Станіславська вол., Херсонський пов., Херсонський р-н, Херсонський окр. – 1052, 1053, 2174-2176, 2312, 2334, 2383, 2384, 2459  
Широка Балка., хут., Херсонський пов. – 1052-1054  
Широка Балка (Хайновського, Широке), н.п., Єлисаветградський пов. – 952  
Широке, с., – Катеринославський пов. – 15  
Широке, м-ко, Широківська вол., Херсонський пов. – 13, 966, 1052-1054, 1056, 1062, 1072, 1076- 1077, 1320, 1372- 1373, 1488- 1489, 1542, 1715, 1809, 1861, 1863, 2004, 2023, 2122, 2211, 2251, 2385,-2386, 2389- 2390  
Широке, сел., Скадовський р-н, Херсонський окр. – 2459  
Широке (Антонівка), с., Микільська вол., Херсонський пов. – 960, 1052, 1053  
Широке (Костянтинівка), н.п., Гур'ївська вол., Херсонський пов. – 957, 1052, 1053  
Широке (Олександрівка), н.п., Одеський пов. – 959  
Широке (Широка Балка, Хайновського), н.п., Єлисаветградський пов. – 966  
Широке (Широка Балка), с., Херсон. пов., Станіславський пов. – 1054  
Широке, оз., Старошведська вол., Херсон. пов. – 2391, 2392  
Широке, пустище, Тягинська вол., Херсонський пов. – 1450  
Широкий Розділ, н.п., Єлисаветградський пов. – 952  
Широкий, сарай, Дніпровський пов. – 556  
Широкий, яр, Херсонський пов. – 13  
Широкий, яр, Дніпровський пов. – 407  
Широкий, яр, Херсонський, Ананьївський пов. – 954, 965  
Широкий, яр, Херсонський пов. – 1380  
Широкий, яр, Широківська вол., Херсонський пов. – 966, 1056  
Широкий, яр, Херсонський пов. – 966  
Широкий, яр, Олександрійський пов. – 1015  
Широкий, яр, Херсонський пов., Станіславський пов. – 1055  
Широкий, яр, Херсонський пов. – 1082  
Широківська, вол., Херсонський пов. – 920-942, 969-991, 1052, 1859, 1861, 2389  
Широківська, каз.-обр. стаття (Широка), Широківська вол., Херсонський пов. – 2389, 2390  
Широківське, сел., Широківська вол., Херсон. пов. – 1052, 1053  
Широківський, хут., Михайлівська вол., Херсонський пов. – 1052, 1053  
Широки, хут., Станіславська вол., Херсонський пов. – 2173  
Широганські, хут., Михайлівська вол., Херсонський пов. – 1052, 1053  
Ширяєве (Філісеїв), н.п., Ананьївський пов. – 956  
Ширяєва (Шарасве, Степанівка), н.п., Ананьївський пов. – 1023  
Шистіряня (Шестіряня), с., Широкив. пов., Херсон. пов. – 1445  
Шицький, прикордонний перехідний пункт, колишній митний округ – 1  
Шичкевича, хут., Єлисаветградський пов. – 952  
Шишева, бал., Херсонський пов. – 957  
Шишева Балка, будинок, Херсонський пов. – 957  
Шишка, хут., Миколаївська Перша вол., Херсонський пов. – 1052, 1053  
Шишкина(Новоселки), хут., Ананьївський пов. – 953  
Шишкина (Ольгине), н.п., Гофнунгстальська вол., Тираспольський пов. – 955, 1023  
Шишкина (Петрівка), н.п., Ананьївський пов. – 953  
Шишкина (Росіянка), н.п. Тираспольський пов. – 955  
Шишківка, с, Катеринославський пов. – 1052, 1053, 1054  
Шишкова (Шимкова, Журівка), н.п., Ананьїв. пов. – 953, 967  
Шіптередюр (Маюрське, Шептіретюр, Шептередюри), н.п. Тираспольський пов. – 955  
Шіфмахера(Копанка), н.п., Понятівська вол., Тираспольський пов. – 1023  
Шкадівка (Василівка, Васильківка, Василькове, Василькове-Солодівка, Васюкове), с., Збурівська вол., Дніпровський пов. – 1574  
Шквулинська, зат., Дніпровський пов. – 89  
Шкляра, хут., Збур'ївська вол., Дніпровський пов. – 1574

Школи виногр., земля, Дніпровський пов. – 611  
 Шкляевича (Молодецьке), н.п., Олександрійський пов. – 948  
 Шкурина, бал., Качкарівська вол., Херсонський пов. – 1520  
 Шкурина, хут., м. Херсон – 960  
 Шкурина, Заградівська вол., Херсонський пов. – 1241  
 Шкурини (Шкуринини, Шкуринови, Шкуринівка, Шкуринове)  
 хут., м. Херсон – 1054, 2292  
 Шкуринини (Шкуринови, Шкурини, Шкуринівка, Шкуринове)  
 хут., Херсонський пов. – 960  
 Шкуринівка (Шкурини, Шкуринини, Шкуринови,  
 Шкуринове), с., Музиківська вол., Херсонський пов. –  
 2456- 2457, 2461  
 Шкуринове (Шкурини, Шкуринини, Шкуринови, Шкуринівка)  
 Херсонський р-н, Херсонський окр. – 2459  
 Шкурини (Шкуринини, Шкурини, Шкуринівка,  
 Шкуринове), хут., м. Херсон – 1052, 1053, 2299, 2457  
 Шкуропата, хут., Золотобалківська вол., Херсонський пов. –  
 1052, 1053  
 Шкуропата, хут., Качкарівська вол., Херсон. пов. – 1052, 1053  
 Шкуропата, хут., Троїцько-Сафонівська вол. Херсонський пов.  
 – 1052, 1053  
 Шкуропатка А, хут., Качкарівська вол., Херсонський пов. –  
 1052, 1053  
 Шкуропатка М, хут., Качкарівська вол., Херсонський пов. –  
 1052, 1053  
 Шкуропатів, хут., Качкарівська вол., Херсон. пов. – 1052, 1053  
 Шлангендорф (Шландорф, Шендор, Шландендорф,  
 Шлянгендорф, Зміївка), нім. кол., Старошведська вол.,  
 Херсонський пов. – 961, 966, 968, 1052, 1053, 1054, 1379,  
 1833 –1836, 2190, 2380, 2391, 2392, 2395  
 Шландендорф (Шландорф, Шендор, Шлангендорф,  
 Шлянгендорф, Зміївка), нім. кол., Старошведська вол.,  
 Херсонський пов. – 2391, 2392  
 Шландорф (Шлангендорф, Шендор, Шландендорф,  
 Шлянгендорф, Зміївка), нім. кол., Старошведська вол.,  
 Херсонський пов. – 2391, 2392  
 Шліппе, кол., Дніпровський пов. – 502  
 Шлюза, бал., Ананьївський пов. – 956  
 Шлюзи, бал., Ананьївський пов. – 956  
 Шлянгендорф (Шлангендорф, Шландорф, Шендор,  
 Шландендорф, Зміївка), нім. кол., Старошведська вол.,  
 Херсонський пов. – 2393- 2394  
 Шляхетна (Грекова), н.п., Ананьївський пов. – 953  
 Шляхова, бал., Ольвіопольський, Бобринецький пов. – 952,  
 996, 997  
 Шляхове, с., Ольгопільський пов. – 9, 950  
 Шляхове, н.п., Ольвіопольський пов. – 946, 966  
 Шамакове, полустанок, Верхньодніпровський пов. – 1052, 1053  
 Шмалка та ін., земля, Золотобалківська вол., Херсонський  
 пов. – 1052, 1053  
 Шмалька, оз., Старошведська вол., Херсонський пов. – 2380  
 Шмалько, р., Старошведська вол., Херсон. пов. – 1129, 1378  
 Шмигола, садиба, Дніпровський пов. – 532  
 Шмидівка (Шмидтівка, Шмитове) .с., Вавилівська вол.,  
 Херсонський пов. – 960, 1052-1054, 2396, 2397, 2398,  
 2399-2401  
 Шмидтівка, (Шмидівка, Шмитове) с., Вавилівська вол.,  
 Херсонський пов. – 1197, 1209, 2459  
 Шмита (Катеринівка, Шмитівка), н.п. Єлисаветград. пов. – 947  
 Шмита (Петрівка), н.п., Єлисаветградський пов. – 947  
 Шмитівка (Катеринівка, Шмита), н.п., Єлисаветград.пов. – 966  
 Шмитове (Шмидтівка, Шмидівка), с., Вавилівська вол.,  
 Херсонський пов. – 1224  
 Шмуля, млин, Тираспольський пов. – 1024  
 Шнейдера, ек., Новобузьська вол., Херсон. пов. – 1052, 1053  
 Шовковий (Костянтинівка), хут, Кисляківська вол.,  
 Херсонський пов. – 1052-1054, 2402, 2403  
 Шокурова, хут., Качкарівська вол., Херсон. пов. – 1052, 1053  
 Шолохове, с., Катеринославський пов. – 15, 1052, 1053, 1516,  
 1720, 2404, 2430  
 Шолохове, с., Грушівська вол., Херсон. пов. – 1052-1054, 2404  
 Шолоховцеви, хут., Михайлівська вол., Херсонський пов. –  
 1052, 1053  
 Шопи (Миколеньки), хут., Херсонський пов. – 957  
 Шопине, с., Херсонський пов. – 2267  
 Шостака(кове) (Василівка), н.п., Тираспольський, Одеський  
 пов. – 958, 966  
 Шостаків, яр, Херсонський пов. – 957, 1050  
 Шостаківка, ст., Півд.-Зах. заліз., Єлисавет. пов. – 920-923  
 Шестаківка, с., Заградівська вол., Херсонський пов. – 4, 25, 26,  
 966, 1052-1054, 1056, 1094, 1097, 1155, 1174, 1176, 1241,  
 1320, 1825, 2178, 2180, 2406, 2407-2409, 2459  
 Шостаківка, с., Заградівська вол., Херсонський пов. – 2408  
 Шостаківка (Ковалівка), н.п., Херсонський пов. – 966, 1026,  
 1050, 2239, 2250  
 Шостакове (Дране), н.п., Єлисаветградський пов. – 947  
 Шпангина, хут., Дніпровський пов. – 604, 605  
 Шпаєр(Шпеєр, Шпайєр), кол., Херсонський пов. – 957  
 Шпайєр (Шпаєр, Шпеєр), кол., Херсонський пов. – 1026  
 Шпаків, колодязь, Дніпровський пов. – 186,310,326  
 Шпаків, сарай, Дніпровський пов. – 554  
 Шпаківка (Шпакове), н.п., Єлисаветградський пов. – 966  
 Шпакова, мог., Херсонський пов. – 960  
 Шпакове (Шпаківка), н.п., Єлисаветградський пов. – 947  
 Шпакове, оз, Дніпровський пов. – 153  
 Шпакове, оз., Качкарівська вол., Херсонський пов. – 2003  
 Шпеєр (Шпаєр, Шпайєр), кол., Херсонський пов. – 966, 968  
 Шпилевий, ек., Херсонський пов. – 954  
 Шпиль, мог., Єлисаветградський пов. – 951  
 Шпинове, оз., Золотобалківська вол., Херсонський пов. – 1080  
 Шпира (Масляниківка), н.п., Єлисаветградський пов. – 948  
 Шпитальна, вул., м. Херсон – 2293, 2295, 2296  
 Шпакова, хут., Ананьївський пов. – 965  
 Шпола, н.п., Катеринопільський пов. – 8, 943, 967  
 Шполи І., хут., Любомирська вол., Херсон. пов. – 1052, 1053  
 Шполи Фю, хут., Любомирська вол., Херсон. пов. – 1052, 1053  
 Шполи та ін., земля, Любомирська вол., Херсонський пов. –  
 1052, 1053  
 Шполка, р., Олександрійський пов. – 943  
 Шпортин (Шпортов), о., Олександрійський пов. – 1017  
 Шпортов (Шпортин), о., Єлисаветградський пов. – 14  
 Шрамка, хут., Михайлівська вол., Херсон. пов. – 1052, 1053  
 Шрамкова, мог., Великоолександрівська вол., Херсонський  
 пов. – 2179  
 Шредера, хут., Дніпровський пов. – 915  
 Штейнбах, кол., Новомиколаївська вол., Херсонський  
 пов.–1052-1054  
 Штейнберга, хут. .Одеський пов. – 1052, 1053  
 Штейнаут (Штенгут), хут., Балацьківська вол., Херсонський  
 пов. – 1054  
 Штейнфельд (Кам'янка), нім. кол., Орлофська вол.,  
 Херсонський пов. – 1052-1054, 1186, 2410  
 Штенпів, яр, Богопільський пов. – 7  
 Штенгут, хут., Балацьківська вол., Херсонський пов. – 1651  
 Штербилова, бал., Олександрійський пов. – 948  
 Штефана, хут., Михайлівська вол., Херсон. пов. – 1052, 1053  
 Штефань, яр, Тираспольський пов. – 1024  
 Штифеля, хут., Одеський пов. – 959  
 Штралера (Штралерів, Мельнигуківського), хут., Малаївська  
 Друга вол., Тираспольський пов. – 955  
 Штралерів (Штралера, Мельнигуківського) хут.,  
 Тираспольський пов. – 1023  
 Штрасбург (Страсбург, Стразбург), кол., Тирасп. пов. – 966  
 Штгром, р., Шведська вол., Херсонський пов. – 1813, 2380  
 Штукина, с., Катеринославський пов. – 15  
 Штутгарт, кол., Херсонський пов. – 966, 968  
 Штучки, хут., м. Херсон – 2299  
 Шубини Стави, с., Дніпровський пов. – 693  
 Шубин, яр, Олександрійський пов. – 1015  
 Шубкина, хут., Дніпровський пов. – 605  
 Шувалова, н.п., Качкарівська вол., Херсонський пов. – 1055  
 Шулешкина, хут., Дніпровський пов. – 49  
 Шулика та ін., хут., Одбідовасилівська вол., Херсонський пов.  
 – 1052, 1053  
 Шульгина, бал., Заградівська вол., Херсонський пов. – 1156  
 Шульгівка, с., Дніпровський пов. – 78, 784  
 Шульца, хут., Одеський пов. – 963  
 Шулякова, мог., Єлисаветградський пов. – 951  
 Шумірка (Нова Дуфінка), н.п., Одеський пов.– 959  
 Шулика та ін., хут., Херсонський пов. – 1052, 1053  
 Шурина, хут., Дніпровський пов. – 605  
 Шуров, хут., Дніпровський пов. – 605  
 Шусева (Петропавлівка), н.п., Ананьївський пов. – 965  
 Шута (Великий Кут), н.п, Єлисаветградський пов. – 952

Шута, р., Єлисаветградський пов. – 952  
Шута, хут., Єлисаветградський пов. – 952  
Шутака (Пржевалінського), хут., Малаївська Друга вол., Тираспольський пов. – 1023  
Шутова, бал., Олександрійський пов., Ананьївський пов. – 948,965  
Шутова (Єгорівка), н.п., Демидівська вол., Тирасп.пов. – 1023  
Шутовичівка, н.п.,Олександрійський пов. – 966  
Шуцького (Моренцева, Богданівка), н.п., Олександр. пов.– 948  
Штрингул (Тригуль), лим., Херсонський пов. – 1378

### Щ

Щавелеватий, хут., Нововоронцовська вол., Херсонський пов. – 1052, 1053  
Щаслива, ст., Півд. заліз.,Олександрійський пов.– 920-923, 967  
Щасливе, н.п.,Ольвіопольський пов.–965, 966, 1019, 1020,1022  
Щасливе (Ізмайлівка), н.п., Олександрійський пов. – 949  
Щасливівка, н.п., Єлисаветградський пов. – 952  
Щасливівка, хут., Ананьївський пов. – 956  
Щасливіські (Вольного), хут., Ананьївський пов. – 965  
Щастенка, хут., Дніпровський пов. – 604  
Щеглевата, кошара, Золотобалківська вол., Херсонський пов. – 1786, 1787  
Щедре, н.п., Тираспольський пов. – 966  
Щекина, хут., Великоолександрівська вол., Херсон. пов.– 1245  
Щелевата, кошара,Золотобалків. вол., Херсон. пов.–1052, 1053  
Щелканова, хут., Єлисаветградський пов. – 952  
Щемилівка, слобода, м. Херсон – 2299  
Щебаків, хут., Кисляківська вол., Херсон. пов. – 1052, 1054  
Щебани (Щербанівка), н.п., Єлисаветградський пов. – 967, 1052-1054, 1376  
Щербанівка (Щербани), н.п., Єлисаветградський пов. – 966  
Щербанівська, вол., Єлисаветградський пов. – 920-942, 969-991  
Щербанка (Ельзас), нім. кол., Тираспольський пов. – 958  
Щерба рове, с., Ольвіопольський пов. – 9  
Щербина, бал., Балацьківська вол., Херсонський пов.–957, 1052, 1053  
Щербина, заліз. ст.,Балацьківська вол.,Херсон.пов.–1052, 1053  
Щербини, хут., Дніпровський пов. – 325,610  
Щербинина, бал., Грушівська вол., Херсонський пов. – 2113, 2264, 2265  
Щербинського, хут., Ананьївський пов. – 953  
Щетини та ін, хут., Великоолександрівська вол., Херсонський пов. – 1052, 1053  
Щетиниці, дача, Дніпровський пов. – 847  
Щетинці, с., Дніпровський пов. – 229- 230, 483, 539  
Щипіорі, н.п. – 1  
Щипіорська, митниця, Калишський митний округ – 1  
Щипцева, мог., Херсонський пов. – 960  
Щитинці, дача ген. меж., Дніпровський пов. – 231  
Щуренка, хут., Дніпровський пов. – 610

### Ю

Юг, р – 1  
Юзефівка, н.п., Подільська губ. – 950  
Юзефівка (Кошарка-Королеве), н.п., Київська губ. – 947  
Юзефель, н.п. ,Ольгопільський пов. – 9  
Юзефпіль (Ляхове), н.п., Ананьївський пов. – 965  
Юзефпільська, слобода, Єлисаветградський пов. – 951  
Юзефпіль (Людвінка), м-ко, Подільська губ. – 951  
Юзефсталь (Іозефсталь, Іозефсталь), н.п.,Тираспол. пов.–1028  
Юзефсталь (Кошарський), хут, Захар'ївська вол., Тираспольський пов. – 1023  
Юзкуї (Юзкуй), с., Дніпровський пов. – 112, 165, 339, 340, 410, 411, 419, 426, 432, 455, 510, 511, 595, 598, 599, 621, 676, 690, 762, 790, 848, 850  
Юзова, заліз.ст. – 1  
Юковське (Андріївка, Андріївка Перша), н.п., Євгенівська вол., Тираспольський пов. – 1023  
Юлканівка (Єлканівка, Юлюканівка), н.п., Олександрійський пов. – 966  
Юлюканівка (Юлканівка, Єлканівка), н.п., Олександрійський пов. – 1015  
Юнакова, хут., Новобузька вол., Херсонський пов. –1052, 1053  
Юношівка (Бухтїївка), н.п., Тираспольський, Одеський пов. – 959, 966  
Юрашевка, н.п., Гофнунгстальська вол., Тираспольський пов. – 955, 1023

Юрашева (Веселий Роздол), н.п., Ананьївський пов. – 965  
Юрбург, н.п. – 1  
Юрбурзьська, митниця – 1  
Юрбурзьський, митний округ – 1  
Юргевичове (Юргівка, Юрговока), н.п., Тираспол. пов. – 958  
Юргівка (Юргевичове, Юрговока), н.п., Тираспол. пов. – 966  
Юрговока (Юргівка, Юргевичове), н.п., Понятівська вол., Тираспольський пов. – 1023  
Юрезань, р. – 1  
Юрицина, хут., Володимирівська вол., Херсонський пов. – 1052, 1053. 1256  
Юрицина, хут., Любомирська вол., Херсон. пов. – 1052, 1053  
Юрициної А., хут., Володимирів. вол.,Херсон. пов.–1052, 1053  
Юр'ївка, с., Катеринопільський пов. – 8  
Юр'ївка, н.п., Ольвіопольський пов. – 966  
Юр'ївка (Дуковича), н.п., Єлисаветградський пов. – 947, 966  
Юр'ївка (Єгорівка), с., Одбїдовасилівська вол., Херсонський пов. – 1052-1054, 1857, 1929, 2411-2415, 2459  
Юр'ївка (Карачон), н.п., Єлисаветградський пов. – 946  
Юр'ївка (Паракалабова), н.п., Херсонська губ.– 952  
Юр'ївські, хут., Одбїдовасилівська вол., Херсон. пов. – 1052  
Юркевича, хут., Малігонівська вол.,Тираспольський пов.–1023  
Юрків (Юрківка), яр, Тираспольський пов. – 955  
Юрківка (Юрків) бал., Тираспольський пов. – 955  
Юрківка, н.п., Тираспольський пов. – 966  
Юрківка (Мар'янівка), н.п., Ананьївський пов. – 956.  
Юрківка, хут., Новопетрівська вол., Тираспол. пов. – 1023  
Юркова, бал.,Тираспольський пов. – 955, 966  
Юрошівка, н.п., Тираспольський пов. – 1026  
Юрчиха, н.п., Київська губ. – 943  
Юсипівка (Осипівка), н.п.,Тираспольський пов. – 1026  
Юс-Куї(й) (Єлисаветівка), с., Дніпр. пов. – 783-785, 886  
Юсқуй, лоц., Дніпровський пов. – 870  
Юстинівка, с., Ольгопільський пов. – 9  
Ютична, лоц., кол. Велика Сейдеминуха, Херс. пов. – 1259  
Юхименка, ек., Вавилівська вол., Херсон. пов. – 1052, 1053  
Юхименка, хут., Вавилівська вол., Херсон. пов. – 1052, 1053  
Юхимів, хут., Новобузька вол., Херсонський пов. – 1058  
Юхимівка (Єфимівка), н.п., Олександрійський пов. – 948  
Юхимівка, с., Кисляківська вол., Херсонський пов. – 1052, 1053, 1054, 1417  
Юхимівка (Костецького), н.п., Єлисаветградський пов. – 947  
Юхимівка (Краснопілля), н.п., Олександрійський пов. – 948  
Юхимівка (Федорівка), н.п., Олександрійський пов.– 944, 1015

### Я

Яблунівка, н.п., Київська губ. – 943  
Явдокимівка, н.п., Єлисаветградський пов. – 947  
Явкіна, хут., Калужька вол., Херсонський пов. – 1052,1053  
Явкіна, хут., Любомирська вол., Херсон. пов. – 1052,1053  
Явкіне, ст., Півд. заліз., Херсонський пов. – 920-923  
Явкіне (Литовська слобода), н.п., Засільська вол., Херсонський пов. – 967,1052,1053, 1054,1057-1058, 1204, 1207, 1261-1266,1269-1270, 1432-1437,1439, 1441, 1934, 1945, 2016, 2018,2102,2116,2149,2166,2222,2228,2418-2424  
Явкінська, вол., Херсонський пов. – 2118, 2419, 2420  
Яворський, сад, Білозерська вол., Херсонський пов. – 1154  
Яворського, хут., Ананьївський пов. – 956  
Ягиз Агач, яр, Дніпровський пов. – 751, 752, 753  
Ягодна, бал., Михайлівська вол., Херсонський пов. – 1052, 1053, 2430  
Ягодний, яр, Олександрійський пов. – 945  
Ягорлик, м-ко, Балтський пов. Подільська губ. – 1023,1040  
Ягорлик, р., Херсон. пов.–928-942,953,977,980,981, 982, 984  
Ягорлицька (Єгорлицька), зат., Херсонський окр. – 2459  
Ягорлицький, соляний промисел, Голопристанський р-н Херсонський окр. – 2459  
Ягорлицький Кут, ек., Дніпровський пов. – 825  
Ягуруз, с., Дніпровський пов. – 68  
Язикова, хут., Херсонський пов. – 957  
Якимівка, с., Катеринославський пов. – 15  
Якимівка, с., Дніпровський пов. – 41  
Якимівка (Мар'янівка), н.п., Одеський пов. – 957  
Якимове, с., Мелітопольський пов. – 886  
Якимівка(Дункерт, Чернече), м-ко, Єлисаветград. пов.–946  
Якимівська, вол., Єлисаветградський пов. – 920-942,969-983, 985-991

Якова, бал., Херсонський пов. – 953  
 Якова Балка, яр, Херсонський пов. – 1050  
 Якова, хут., Одеський пов. – 959  
 Яковенка, хут., Єлисаветградський пов. – 952  
 Яковлева, хут., Качкарівська вол., Херсон. пов. – 1052,1053  
 Яковлева (Махнівка), н.п., Херсонський пов. – 956  
 Яковлів, хут., Херсонський пов. – 304,952  
 Яковлівка, заліз. ст., Верхньодніпров. пов. – 967  
 Яковлівка, н.п., Олександрійський пов. – 948  
 Яковлівка (Жукова), н.п., Демидівська вол., Тираспольський пов. – 956,966,1023  
 Яковлівка (Кармазине), н.п., Понятівська вол., Тираспольський пов. – 1023  
 Яковлівка(ське) (Мирлінове, Григорівка), н.п., Любомирська вол., Херсонський пов., Березнегуватський р-н., Херсонський окр. – 1052-1055, 1187-1190, 2246, 1414,1415, 1619-1622, 1877, 1896, 1897, 1899, 1900, 1984, 1987, 2083, 2084, 2211, 2214, 2246, 2425, 2426, 2427, 2459  
 Яковлівка, пустище, Дніпровський пов. – 112,495,690,813,848  
 Яковлівка, хут., Херсонський пов. – 954  
 Яковлівське, с., Херсонський пов. – 32, 33, 37, 38  
 Якубин, колодязь, Дніпровський пов. – 556  
 Якубиха, мог., Херсонський пов. – 957  
 Якубівка, н.п., Подільська губ. – 950  
 Якубовського, хут., Любомирська вол., Херсонський пов. – 1052, 1053  
 Якуніне. (Капітанка), н.п., Тираспольський, Одеський пов. – 959, 966, 1029, 1037, 1042  
 Якшечівка, н.п., Олександрійський пов. – 966  
 Яланець, н.п., Єлисаветградський пов. – 950  
 Яланець, с., Єлисаветградський пов. – 1376  
 Яланець, р., Подільська губ. – 950  
 Яланчак (Єланчик), бал., Гур'ївська вол., Херсонський пов. – 957, 1052, 1053  
 Ялівка, н.п., Ольвіопольський пов. – 952,966  
 Яловенка, хут., Білозерська вол., Херсонський пов. – 1052, 1053  
 Яловенка, хут., Кисляківська вол., Херсонський пов. – 1052,1053  
 Ялтинська, митна застава, Феодосійський митний округ – 1  
 Ялтинський пов. – 919  
 Ялтухова, бал., Тираспольський пов. – 1028  
 Яма, оз., Дніпровський пов. – 157  
 Яма, оз., Шведська кол., Херсонський пов. – 1576, 2192  
 Яма, ур., земля кол. Львова, Херсонський пов. – 1685  
 Ямка, н.п., Олександрійський пов. – 943  
 Ямки, н.п., Єлисаветградський пов. – 947  
 Ямовате, оз., Дніпровський пов. – 156,160  
 Ямпіль (Старостинське), н.п., Єлисаветградський пов. – 946  
 Ямчутська сільсп. школа, Криворізька вол., Херсонський пов. – 1052, 1053  
 Янбурське, с., Катеринославський пов. – 15  
 Янгиз-Агач (Ангиз-Агач, Григорівка), дача, Дніпр. пов. – 849  
 Янгиз Агач, дол., Дніпровський пов. – 571,572,573  
 Янгиз-Агач, р., Дніпровський пов. – 849  
 Янгиз-Агач (Спендіарівка), с, Дніпровський пов. – 849  
 Яниха, р., Херсонський пов. – 961  
 Яницького, ек., Криворізька вол., Херсонський пов. – 1052, 1053  
 Янич, н.п., Олександрійський пов. – 944  
 Янишевського, хут. Одеський пов. – 959  
 Янишевського, хут., Новопетрівська вол, Тираспол. пов. – 1023  
 Янишівка, слобода, Одеський пов. – 953  
 Янів, с., Ольгопільський пов. – 9  
 Янів, н.п., Олександрійський пов. – 944, 966, 1015  
 Янів, сел., Мелітопольський пов. – 2459  
 Янівка, м-ко, Одеський пов. – 959,967,1023  
 Янівка, н.п., Олександрійський пов. – 944  
 Янівка, н.п., Ананьївський пов. – 953  
 Янівське, Олександрійський пов. – 944  
 Янковате (Олександрівка, Спасове), с., – Калужська вол., Херсонський пов. – 1052, 1053, 1935, 2149  
 Янкулів, с., Ольгопільський пов. – 9  
 Яновський, прикордонний перехідний пункт – Олександрівський митний округ – 1  
 Яновського, ек., хут., Криворізька вол., Херсонський пов. – 1052-1054  
 Яновського, хут., Бобринецький пов. – 997  
 Янопіль, н.п., Катеринопільський пов. – 8, 947  
 Янопіль (Березівка, Уманське), н.п., Ольвіопольський пов. – 946, 966  
 Янушове, оз., Білозерська вол., Херсонський пов. – 272, 682, 683, 1052-1054, 1145, 1146, 1147, 1148, 1149, 1150, 1151, 1152, 1153, 1324  
 Янцова, колодязь, Дніпровський пов. – 177  
 Янчакрак (Анчокрак, Ємчекрак, Янчекрак, Янчокрак), н.п., Херсонський пов. – 1070  
 Янчя, яр, Перекопський пов., Новоросійська губ. – 17  
 Янчекрак (Анчокрак, Ємчекрак, Янчакрак, Янчокрак), н.п., Херсонський пов. – 1070  
 Янчокрак, р., Новоросійська губ. – 13  
 Янчокрак (Анчокрак, Ємчекрак, Янчакрак, Янчекрак), с., Херсонський, Одеський пов. – 13, 966, 1010, 1380  
 Янчокрак, с., Мелітопольський пов. – 894  
 Янчокрак, яр, Херсонський пов. – 966,1229  
 Яременка, хут., Великоолександрівська вол., Херсон. пов. – 1245  
 Яремиха, р., Херсонський пов. – 1129  
 Яремівка (Єремівка), н.п., Олександр. пов. – 944, 966, 1015  
 Яремова, хут., Тираспольський пов. – 1025  
 Ярий Став, хут., Привільнянська вол., Херсонський пов. – 1052, 1053  
 Яринославка (Безрукова, Іринославка), н.п., Ананьївський пов. – 955  
 Ярмаркова (Ярмарочна), площа, м. Херсон – 1052, 1053, 2293, 2295-2296  
 Ярмарочна, вул., м. Берислав, Херсонський пов. – 1119,1120  
 Яровата, бал., Ананьївський пов. – 953  
 Ярове, н.п., Олександрійський пов. – 943  
 Ярославка (Сучок), н.п., Катеринопільський пов. – 8,947  
 Ярославль, м. – 1  
 Ярошевського, хут., Володимирівська вол., Херсонський пов. – 1052, 1053  
 Ярошик, каз.-обр. стаття, Дніпровський пов. – 850  
 Ярошик, с., Дніпровський пов. – 51,133,425,803  
 Ярошівка, н.п., Єлисаветградський пов. – 946  
 Яр Тарама, яр, Дніпровський пов. – 768  
 Яружна, вул., м. Берислав, Херсонський пов. – 1119,1120  
 Яружна, вул., м. Херсон – 2293,2295,2296  
 Яр Фернатія, р., Подільська губ. – 950  
 Яселка, н.п., Одеський пов. – 1054  
 Яселок., яр, Херсонський пов. – 1069,1070  
 Ясеневе, н.п., Тираспольський пов., Одеський пов. – 953  
 Ясенів (Ясиновий), яр, Тираспольський пов. – 953  
 Ясенове (Ясинове), н.п., Тираспольський пов. – 953  
 Ясинове, с., Катеринославський пов. – 15  
 Ясинове(Ясенове), н.п., Тираспольський пов. – 966,1025  
 Ясиновий, колодязь, Тираспольський пов. – 1030  
 Ясиновий, яр, Ананьївський пов. – 953  
 Ясиновий, яр, Тираспольський пов. – 1024  
 Ясиновий(Ясенів), яр, Тираспольський пов. – 1025  
 Ясинувата, н.п., Херсонська губ. – 993  
 Ясинуватка, н.п., Єлисаветградський пов. – 947  
 Ясинуватка (Єсинуватка), н.п., Олександрійський пов. – 948  
 Яска, оз., Тираспольський пов. – 10  
 Ясла (Яслі), яр, Тираспольський пов. – 1024  
 Яслі (Ясла), бал., Тираспольський пов. – 955  
 Ясна Поляна, сел., Чаплинський р-н., Херсонський окр. – 2459  
 Ясольда, р. – 1  
 Ястребине, н.п., Ольвіопольський пов. – 966  
 Ястремського (Веселий), хут., Ананьївський пов. – 953  
 Ястренського (Нова Сазонівка), хут., Олександр. пов. – 948  
 Яська, н.п., Тираспольський пов. – 10,958,966  
 Яська, н.п., Тираспольський, Одеський пов. – 958, 962  
 Яськівська, вол., Одеський пов. – 920-923  
 Яські, хут., Одеський пов. – 962  
 Ятрань (Єтрань), р., Київська, Подільська губ. – 946  
 Яхненка, хут., Олександрійський пов. – 943  
 Яценів, с., Катеринопільський пов. – 8  
 Яцка (Баловне, Балове, Баловка), н.п., Гур'ївська вол., Херсонський пов. – 957,1052, 1053  
 Яцкевича (Богодарівка), н.п., Ананьївський пов. – 953  
 Яцків, хут., Єлисаветградський пов. – 951  
 Яцковського, хут., земля м. Херсон – 2299  
 Ячників, хут., Олександрійський пов. – 943  
 Яшниківка (Овнянка), н.п., Олександрійський пов. – 948  
 Ященко (Біла Криниця, Найдена), с., Любомирська вол., Херсонський пов. – 1089

## ПРЕДМЕТНО-ТЕМАТИЧНИЙ ПОКАЖЧИК

### А

Австрійці – 6, 115, 1073, 1075, 1078, 1079, 2298, 2456

Албанці (див. Колонії)

Архіви

креслярні Херсонської – 1934

межові – 538, 591, 861, 1934, 2304, 2305, 2402

### Б

Банки

державні дворянські – 246, 1083, 1107, 1221, 1326, 1374, 1394, 1539, 1585, 1594, 1595, 1721, 1758, 1759, 1845, 1865, 1866, 1896, 2031, 2178, 2251(зв.), 2304 (зв.), 2305, 2306 (зв.), 2307, 2352 (зв.), 2353 (зв.), 2354 (зв.), 2355 (зв.), 2356 (зв.), 2403

земські 80, 81, 111, 113, 114, 135, 182-184, 202, 205-209, 211, 212, 214-220, 242-245, 257, 298, 312-314, 321, 325, 331, 357-368, 373-375, 381, 384, 385, 389, 390, 392, 393, 417, 420, 428, 444, 448-452, 456-463, 476, 492-494, 504-508, 514, 532, 539, 543, 544, 564, 596, 627-663, 672, 685, 686, 694, 698, 704, 710, 711, 732, 764, 766, 792, 805-811, 828, 842, 844-846, 856, 859, 862-864, 871, 883, 917, 1013, 1114, 1151, 1152, 1205, 1275, 1322, 1341, 1342, 1475, 1481, 1597, 1629, 1711, 1726, 1761, 1775, 1784, 1827-1829, 1864, 1865, 1873, 1896, 1948, 1949, 1954, 1960-1966, 1999, 2001, 2002, 2004, 2078, 2080, 2129-2134, 2136-2140, 2142, 2157, 2159-2162, 2164-2168, 2170, 2204-2206, 2215, 2261, 2266, 2274, 2287, 2292, 2301, 2346-2348, 2357-2359, 2361, 2443

земельні – 1062, 1073, 1078-1090, 1100, 1107, 1110, 1117, 1171, 1179, 1184-1186, 1269, 1271, 1291, 1301, 1325, 1332, 1349, 1358, 1360, 1361, 1363-1366, 1402-1410, 1417-1423, 1467, 1476, 1483, 1491, 1511, 1613, 1653, 1659, 1667, 1686, 1690, 1717, 1735, 1741-1746, 1759, 1763, 1777, 1782, 1785, 1800, 1805, 1810, 1811, 1817, 1888, 1891, 1892, 1996, 2025, 2054, 2060, 2126, 2161-2163, 2170, 2230, 2302

селянські поземельні – 83, 246, 319, 435, 404, 496, 499, 527, 550, 579, 580, 591, 733, 739, 817, 818, 822, 825, 918, 1080, 1091, 1118, 1222, 1225, 1276, 1289, 1302, 1308, 1373, 1426-1430, 1440, 1442, 1443, 1477-1480, 1513, 1515, 1524, 1614, 1621, 1663, 1664, 1688, 1831, 1832, 1844, 1849, 1850, 1867, 1904-1907, 1946, 1953, 1974, 1981, 2009, 2037, 2038, 2177, 2243, 2244, 2340, 2360, 2399

Басейн р. Дніпро – 1501-1509, 1529, 1533, 1543, 1556, 1575, 1576, 1581-1583, 1585, 1634, 1663, 1664, 1688, 1727, 1731-1733, 1737, 1757, 1759, 1760, 1775, 1799, 1813, 1922-1925, 1951, 1956, 1959, 2029-2034, 2036, 2037, 2049-2052, 2060, 2073, 2074, 2123, 2126, 2190, 2192, 2209, 2241, 2242, 2254, 2257, 2298, 2299, 2337, 2338, 2380, 2391-2395, 2436, 2447, 2448, 2460

Білоруси – 1266, 1432

Болгари (див. Колонії)

Бюро межове і будівельне м. Миколаєва – 1083

### В

Відділи

земельні губернські, повітові – 275-278, 324, 611, 2451, 2454, межовий Херсонського губернського правління – 24, 29, 35, 1352, 1353, 1501, 1502, 2049, 2050, 2241, 2211, 2430

Відомства

адміралтейське Чорноморське (див. Землеволодіння)

лісне губернське Херсонської – 1131

Вікаріатство Херсонське – 323

Вільні матроси (див. Землеволодіння)

Військові поселяни (див. Землеволодіння)

Виноградарство – 611, 612, 811

### Г

Голова міський Херсонський – 2293

Господарства селянські семипільні – 1609, 2082

Греки – 264, 291-296, 592, 680, 684, 724, 726-730, 822, 1065, 1066, 1104-1108, 1145, 1219, 1370, 1432-1435, 1702, 1761, 1763, 1916, 1924, 1928, 1929, 2111, 2115, 2118, 2298, 2411-2416, 2411, 2414 (див. Колонії)

Громади сільські – 1225, 1248, 1277, 1294, 1373, 1399, 1400, 1575-1577, 1688, 1708, 1710, 1813, 1831, 1832, 1850, 1867, 1904, 1917, 1938, 1976, 1981, 2009, 2028, 2059, 2192

Губернатори – 302, 307-309, 488-490, 571, 768, 855, 1038, 1059, 1204, 1874

### Д

Дачі

земельні – 966-968, 1054-1057

казенні – 1706, 1878, 2021, 2049, 2419

лісні – 169, 170, 273-278, 324, 398, 611, 1128-1131, 1246, 1706, 1727, 1878, 1944, 2021, 2049, 2419, 2460

Дворяни – 28, 113, 158, 799-801, 886, 997, 1012, 1026, 1029, 1036-1039, 1041, 1080, 1107, 1221, 1350, 1468, 1469, 1581-1583, 1618, 1650, 1678, 1679, 1795, 1797, 1846, 1850, 1868, 1938, 1952, 1979, 2444, (див. Землеволодіння)

Департаменти межові Сенату – 89, 95, 151, 153, 172, 174, 175, 203, 241, 250, 262, 264, 266, 279, 281, 282, 284, 302, 400, 405, 406, 483, 520-523, 623, 624, 700, 701, 799, 857, 858, 861, 869, 874, 883, 886, 1014, 1069, 1070, 1087, 1207, 1232, 1233, 1285, 1323, 1434, 1451-1453, 1501-1504, 1510, 1581-1583, 1776, 1801, 1877, 1973, 2029, 2042, 2049-2052, 2208, 2209, 2241, 2252, 2254, 2269-2273, 2337, 2338, 2418, 2424, 2426, 2439

Державна Рада – 151, 203, 433, 892, 936, 1232, 1233, 1285, 2269, 2270-2273

Думи міські, посадські – 1001-1003, 1011, 1065, 1082, 1133, 1267, 1268, 1439, 2074

Духобори (Молокани) – 885, 886, 888, 890-893, 897-899, 901, 902, 904, 907-909, 913

### Е

Експедиції казенні Таврійські

виконавча – 151, 153, 154, 163, 167, 168, 173, 203, 223, 241, 250, 281, 282, 307-309, 400, 405, 406, 488-490, 537, 571, 581, 610, 700, 701, 757, 799, 801, 855, 869, 885, 886, 888, 890, 891, 908, 915

киргизьких та ногайських татар – 68, 79, 1833

### Є

Євреї (див. Колонії)

### З

Землеволодіння

адміралтейське – 27, 1204

вільних матросів – 39, 1546-1548, 1550, 1551, 1553

військових поселян – 1212, 1716

дворянське – 3-6, 10, 17, 19-21, 24-38, 49, 78, 87-89, 95-107, 113-117, 125, 126, 130, 133, 136, 147-151, 161-165, 168, 175-177, 187, 188, 194, 195, 199, 200, 203, 222-228, 232, 233, 241, 243-246, 250-252, 258, 260-262, 264, 284, 285, 291-296, 303, 304, 307-310, 315-318, 321, 322, 329, 339, 340, 373, 374, 378-397, 406, 417, 421, 431, 433, 435, 436, 444-452, 453-455, 458, 461, 464, 465, 467, 468, 477, 446, 475, 483, 485-493, 502, 504, 510-513, 515, 520, 521, 532, 541, 542, 544, 556-564, 571, 583-588, 591, 592, 595, 596, 598, 599, 623-625, 627-675, 679, 680-688, 692-694, 703, 705-707, 711, 713-721, 724, 726-730, 741-749, 751-755, 757, 758, 771, 777, 780, 788, 791, 792, 804-811, 813, 815-822, 824, 826, 831, 833, 834, 841, 842, 847, 854, 855, 857, 858, 861, 867, 869, 870, 874, 876, 877, 880-883, 887, 889, 900, 902, 904-906, 917, 996, 1000, 1012, 1013, 1019-1022, 1026, 1028-1030, 1037, 1040-1044, 1049-1051, 1154, 1057, 1067-1069, 1070, 1072, 1075, 1076, 1092-1094, 1097, 1104-1109, 1112, 1116, 1130, 1131, 1135, 1138, 1141-1145, 1147-1150, 1154, 1160, 1164, 1171, 1189, 1196, 1199-1202, 1204-1206, 1211, 1219-1224, 1226, 1229, 1267-1229, 1230, 1232, 1233, 1267, 1268, 1272, 1278, 1285, 1295, 1300, 1321, 1325-1329, 1331, 1339, 1345, 1346, 1381, 1390, 1391, 1402-1409, 1433-1435, 1445, 1456, 1458, 1465, 1468-1471, 1475, 1477-1481, 1485, 1505, 1506, 1516, 1518, 1532-1535, 1537-1542, 1555-1557, 1559, 1562-1564, 1566, 1568, 1570, 1571, 1579, 1580, 1582-1585, 1594, 1595, 1597, 1598, 1604, 1605, 1607, 1612, 1616, 1619, 1625-1629, 1631, 1651, 1652, 1654, 1659-1662, 1665-1681, 1685, 1690-1695, 1718, 1719, 1723-1725, 1727-1729, 1731, 1739, 1760, 1761, 1763, 1765, 1766, 1768-1773, 1780, 1792, 1793, 1795, 1798, 1814-1818, 1822, 1825, 1845, 1864-1866, 1868, 1871-1873, 1894, 1896, 1897, 1899, 1900, 1902, 1921, 1923-1926, 1928, 1936, 1937, 1939, 1942, 1947, 1949, 1950, 1952, 1953, 1960-1968, 1973, 1978-1980, 1993, 1997, 1998, 2014-2020, 2027, 2036, 2049-2051, 2061, 2062, 2065-2069, 2079, 2081, 2083, 2084, 2103, 2106, 2108, 2109, 2111-2113, 2120, 2123, 2125, 2136-2142, 2151, 2152, 2154-2157, 2159-2168, 2170,

2190, 2193, 2210, 2214, 2240, 2246, 2250-2252, 2259, 2264, 2265, 2267, 2276, 2278, 2284, 2285, 2287, 2292, 2298, 2299, 2305, 2308, 2338-2342, 2351-2356, 2361-2378, 2391, 2392, 2396-2398, 2400-2403, 2411-2416, 2418, 2424, 2425, 2427, 2433, 2435, 2440, 2441, 2456  
державних (казенних) поселян – 153-158, 160  
закладене – 80, 81, 111, 246, 325, 504, 505, 792, 805-811, 883  
казенних селян – 39, 79, 537, 605-607, 677, 801, 886, 1097, 1269, 1370, 1432, 1543, 1617, 2114  
колоністське (див. Колонії)  
купецьке – 64, 78, 98-104, 107, 134, 135, 138, 147, 148, 151, 152, 188, 227, 228, 268, 271, 310, 311, 319, 346-356, 373, 379, 387, 392, 409, 417, 441, 467, 468, 519, 542, 556, 558-560, 562, 564, 566, 568, 623, 624, 645-649, 673-675, 700, 701, 799, 813, 825, 831, 849, 851, 867, 876, 996, 1026, 1032, 1057, 1061, 1062, 1073, 1075, 1076, 1085, 1118, 1122, 1123, 1125, 1165-1167, 1175, 1190-1192, 1195, 1206, 1207, 1214, 1222-1224, 1255-1257, 1259, 1260, 1273, 1275, 1278-1285, 1288, 1289, 1300-1302, 1306, 1309-1311, 1324, 1338, 1348, 1349, 1352, 1353, 1410, 1433-1435, 1460-1464, 1467, 1472, 1476, 1481, 1483-1485, 1494, 1498, 1500, 1511, 1513, 1515, 1540, 1561, 1564, 1565, 1587-1589, 1610-1616, 1634-1636, 1675, 1716, 1717, 1778, 1789, 1807, 1812, 1821, 1826, 1828, 1833, 1839-1841, 1843, 1878, 1879, 1893, 1915, 1921, 1927, 1928, 1933, 1948, 1949, 1951, 1988, 1995, 1996, 1998-2002, 2006, 2014-2020, 2022, 2036-2038, 2041, 2045, 2048, 2054, 2077, 2078-2080, 2086, 2112, 2124, 2139-2142, 2145, 2195, 2204-2207, 2210, 2217-2219, 2223, 2231, 2234, 2245, 2273, 2277, 2279, 2283, 2302, 2304, 2333, 2336, 2340, 2379, 2396, 2397, 2401, 2415, 2428, 2442  
міське – 22, 23, 604, 996  
міщанське – 601, 602, 749, 750, 762, 1118, 1163, 1223, 1228, 1235, 1238, 1239, 1240, 1279, 1280-1284, 1289, 1298, 1300, 1327, 1333, 1334, 1336, 1341, 1342, 1344, 1492, 1527-1529, 1589, 1600, 1610-1612, 1623-1629, 1634, 1670, 1686, 1696-1700, 1738, 1742-1744, 1746, 1756, 1782, 1815, 1816, 1839, 1840, 1853, 1857, 1882-1886, 1889, 1898, 1911, 1912, 1920, 1929-1932, 1936, 1937, 1949, 1955, 1958, 1970, 2014, 2015, 2017-2020, 2114, 2125, 2149, 2150, 2153, 2157, 2158, 2201, 2202, 2259, 2268, 2288, 2321, 2343, 2344, 2345, 2349, 2350, 2357, 2358, 2359, 2364, 2365, 2366, 2367, 2372, 2374, 2378, 2417, 2428, 2432, 2434, 2436-2438, 2443, 2445  
поміщицьке – 1062, 1067  
поселян-власників – 617, 791, 896, 1159, 1715, 1716, 1866, 1878, 1879, 1901, 2078, 2117-2120, 2191, 2229, 2240, 2263, 2289, 2290, 2404, 2410  
почесних громадян – 97, 130, 131, 184-186, 189, 199, 201, 202, 239, 240, 286-299, 310-314, 326, 335, 348-354, 357-361, 364, 365, 367, 368, 373, 374, 378, 397, 424, 431, 445, 446, 504, 525, 533, 539, 542, 554, 555, 566, 567, 582, 590, 592-594, 627-631, 659, 665, 666, 670, 672, 694-699, 724-729, 731, 732, 769, 771, 791, 796-798, 800, 823, 826, 832-834, 841, 842, 849, 851, 856, 866, 876, 889, 915, 1072, 1076, 1077, 1080, 1104-1108, 1155, 1206, 1209, 1222, 1226, 1228, 1295, 1297, 1343, 1357-1366, 1410, 1417-1423, 1444, 1449, 1471, 1514, 1520, 1557, 1571-1573, 1587, 1612, 1613, 1615, 1621, 1661, 1731-1733, 1775, 1786-1788, 1799, 1821, 1823, 1909, 1929, 1934, 1943, 1973, 1974, 2003, 2034, 2042-2044, 2123, 2126, 2129-2135, 2150, 2201, 2203, 2205, 2206, 2258, 2259, 2266, 2268, 2274, 2277, 2280, 2285, 2309, 2310, 2377, 2405, 2437,  
священнослужителів – 590, 687, 730, 765, 1217, 1218, 1275, 1950, 2005  
селян-власників – 626, 673, 676, 690, 693, 696, 697, 702-712, 732, 734-738, 792, 793, 802, 1164, 1168-1170, 1180-1186, 1199, 1200, 1202, 1203, 1225, 1230, 1231, 1247-1250, 1270, 1274, 1277, 1279, 1294, 1297, 1310, 1312, 1316, 1317, 1330, 1350, 1357, 1373-1375, 1382, 1396, 1397, 1399, 1400, 1440, 1442, 1466, 1468, 1469, 1493-1495, 1522-1524, 1526, 1528, 1529, 1588, 1590, 1598, 1600, 1612, 1616, 1626, 1630, 1632, 1637, 1638, 1649, 1651, 1665-1669, 1671-1674, 1676-1681, 1728, 1734, 1741, 1747, 1764, 1785, 1795, 1802, 1803, 1805-1811, 1831, 1832, 1838, 1844, 1846-1850, 1867, 1869, 1870, 1874, 1880, 1881, 1887, 1888, 1890-1907, 1913, 1917, 1946, 1969, 1971, 1972, 1977-1979, 1981, 1985, 1993, 1994, 1999, 2004, 2005, 2007-2009, 2012, 2016, 2026, 2040, 2059, 2060-2065, 2077, 2111, 2112, 2116, 2122, 2132-2135, 2146, 2152, 2155, 2156, 2159, 2163-2169, 2175-2177, 2197-2201, 2207, 2215, 2225, 2226, 2230, 2236, 2247-2249, 2263, 2313, 2314, 2316-2320, 2322-2332, 2399, 2408, 2413

урядове – 1033, 1034  
церковне – 267, 441, 442, 536, 538, 540, 553, 689, 795-997, 1000, 1064, 1555, 1617, 1733, 1912  
Землеміри губернські – 604, 605, 897, 1145, 1146, 1382, 1396, 1397, 1493, 1494, 1528-1530, 1634, 1951, 2042  
Землі  
відібрані – 19, 20, 174, 233, 262, 305, 483, 857, 858, 869, 997, 1582, 1583  
казенні – 1051, 1057, 1285-1287, 1432, 1434, 1435, 1501-1504, 1682, 1702, 1876, 2214, 2223  
подаровані – 9-12, 264, 406, 483, 554, 571, 623, 624, 757, 758, 799, 855, 857, 858, 861, 874, 876, 904, 1030, 1711, 1717, 2102  
пустопорожні – 1210, 1432, 1450  
Земства – 1023, 1052, 1053

## **I**

Італіяні – 348-354, 357-361, 364, 365, 367, 368, 373, 374, 378-397, 823, 1982, 1995, 2081, 2247, 2284, 2402, 2403

## **K**

Казенно-оброчні статті – 48, 75, 76, 85, 139, 140-146, 196, 198, 248, 283, 300, 301, 401, 402, 412-416, 435, 436, 440, 533, 572-576, 678, 764, 766, 767, 770, 772, 789, 829, 850, 859, 862-864, 871, 873, 877, 882, 910-912, 1122-1127, 1131, 1132, 1134-1142, 1193, 1194, 1293, 1320, 1321, 1351, 1376, 1383-1386, 1412, 1441, 1491, 1512, 1545-1555, 1574, 1578, 1579, 1643-1647, 1703, 1766-1768, 1812, 1851, 1852, 1859, 1860, 1876, 1908, 1909, 2012, 2013, 2086-2101, 2121, 2181-2189, 2196, 2385, 2386, 2446, 2458

Канцелярії – 250

губернська Новоросійська – 3  
межові – 24, 29, 35, 39, 151, 174, 175, 279, 281, 282, 400, 405, 406, 433, 520-523, 600, 601, 783, 784, 787, 847, 857, 858, 874, 883, 886, 996, 1433-1435, 1451-1453, 1501-1504, 1581, 2052, 2208, 2254, 2269, 2308, 2270-2273, 2430

Класи землемірно-таксаторські Херсонські – 2291

Козаки – 192, 284, 329, 375, 487, 562, 563, 565, 567, 855, 1099, 1270

Колонії – 482, 524, 525, 619, 620, 968, 895, 914, 1008, 1026, 1189, 1190, 1285, 1413, 2190-2192, 2216, 2217, 2240  
албанські – 1028

болгарські – 1008, 1026, 1029, 1036, 1037, 2216-2220

буджацьких татар – 904, 898, 897

грецькі – 1028, 1029, 1037, 2216

єврейські – 1187-1192, 1254-1266, 1412, 1413, 1433-1437, 1488, 1489, 1518, 1519, 1643, 1682-1685, 1712-1714, 1833-1836, 1854, 2083-2085, 2183, 2210, 2213, 2418, 2423, 2424

молочанські – 328

німецькі – 134, 135, 249, 251-257, 327, 328, 502, 518, 519, 867, 883, 886, 1008, 1026-1028, 1030-1035, 1038, 1063, 1411, 1507-1509, 1536, 1575-1577, 1813, 1830, 2047, 2190, 2240, 2380, 2381, 2394, 2410

ногайські – 885, 888, 889, 897, 898, 901-904, 908, 909

сербські – 1029, 1042

шведські – 21, 2190-2192, 2391-2395

Колоністи (див. Землеволодіння)

Комісії

будівельна та дорожна губернська Херсонська – 998, 999, 1003, 1060

землепорядні – 75, 76, 85, 124, 127, 144-146, 170, 171, 178, 196, 198, 231, 248, 249, 300, 334, 337, 398, 403, 404, 408, 412-416, 423, 434, 435, 464, 479, 516, 517, 533, 577-579, 612, 734-738, 769, 773, 825, 827, 850, 907, 1004, 1016, 1134-1139, 1193, 1194, 1225, 1247, 1248, 1250, 1273, 1277, 1294, 1350, 1351, 1370, 1371, 1373, 1379, 1399-1401, 1468, 1469, 1510, 1521-1524, 1575-1577, 1598, 1608, 1618, 1647, 1678, 1679, 1709, 1762, 1768, 1797, 1813, 1831, 1832, 1838, 1847, 1849, 1850, 1861, 1867, 1869, 1870, 1874, 1904-1906, 1909, 1913, 1917, 1918, 1938, 1946, 1950, 1977, 1978, 1979, 1981, 1982, 2009, 2012, 2013, 2026-2028, 2059, 2087, 2088, 2090-2093, 2176, 2180, 2187-2189, 2192, 2196, 2243, 2248, 2249, 2256, 2332, 2234, 2383, 2395, 2460

по розподілу Дніпровських плавнів – 262, 266, 302

Комітети

Міністрів – 1266

підкулальний іноземних поселенців Південного краю Росії – 1189, 1190, 1285, 1413

## Контори

адміралтейська Чорноморська (див. Землеволодіння)  
іноземних поселенців – 895, 1029, 1031, 1033, 1034, 1036,  
1037, 1189, 1261, 1262, 1413, 1488, 1712-1714, 2083-2085, 2190,  
2219, 2391, 2392

межові – 19-21, 25, 27-38, 49, 87, 156, 177, 221, 250, 253-  
256, 329, 400, 485-487, 518, 677, 692, 721, 722, 758, 759,  
760, 761, 891, 902, 1000, 1028, 1029, 1032, 1036-1042, 1044,  
1067-1070, 1087, 1113, 1145, 1146, 1187-1189, 1204, 1211,  
1214, 1217, 1218, 1229, 1232, 1233, 1261, 1262, 1279, 1280,  
1320, 1323, 1333, 1334, 1344, 1352, 1353, 1392, 1393, 1413,  
1433-1435, 1439, 1445, 1450, 1459, 1460, 1488, 1489, 1510,  
1543, 1556, 1587, 1593, 1617, 1639, 1640, 1641, 1652, 1682,  
1689, 1702, 1774-1776, 1801, 1877, 1910, 1918, 1922, 2011,  
2042, 2045, 2046, 2083-2085, 2102, 2127, 2128, 2211, 2213,  
2214, 2222, 2239, 2246, 2250, 2252, 2254, 2308, 2337, 2338,  
2379, 2426, 2429, 2430, 2439, 2444

Корпус межовий – 39, 174, 175, 520-523, 883, 1097, 1232,  
1233

Креслярні – 10, 47, 51, 96, 130, 229, 230, 234, 266, 342, 343, 441,  
482, 540, 599, 625, 626, 742, 884, 997, 1059, 1060, 1063, 1080,  
1081, 1190, 1207, 1229, 1289, 1394, 1429, 1431, 1434, 1435,  
1468, 1539, 1543, 1581, 1614, 1648, 1702, 1757, 1845, 1861,  
1865, 1889, 1982, 2075, 2241, 2250, 2264, 2265, 2304, 2305,  
2309, 2340, 2402

Купці – 5, 6, 9, 10, 16, 21, 26, 42, 46, 96, 129, 176, 241, 232, 344,  
500, 610, 682, 683, 700, 701, 753-755, 855, 996, 1009, 1077,  
1155, 1189, 1774, 1960-1968, 2083, 2084, 2124, 2193, 2246,  
2298, 2304, 2305, 2340, 2456 (див. Землеволодіння)

## Л

Лісництво – 2460

Лісонасадження – 40, 310

## М

Меноніти – 269, 482, 619, 620, 681, 891, 915, 1071, 1186, 1322,  
2047, 2240

Межі (див. Плани)

Міністр державних маєностей – 1097, 1370

Міста (див. Плани)

Мищани (див. Землеволодіння)

Мирові ділянки – 51

Молдовани – 994, 996

Молокани (див. Духобори)

## Н

Німці – 5, 6, 21-23, 30, 46, 86, 92, 93, 150, 184-186, 195, 199, 201,  
202, 205, 207, 228, 231, 260, 286-296, 306, 326, 445, 446, 475,  
477, 504, 532, 533, 539, 542, 554, 555, 582, 590, 592-595, 623,  
624, 627-631, 659, 665, 666, 670, 672, 693, 694, 697, 703, 705-  
707, 711, 724-729, 757, 769, 771, 780, 791, 792, 796-798, 800,  
826, 849, 853, 861, 865, 880, 883, 889, 903, 914, 915, 1014,  
1049, 1051, 1080, 1102, 1112, 1140, 1226, 1227, 1232, 1233,  
1295, 1321, 1337, 1390, 1391, 1411, 1492, 1532, 1538, 1556,  
1612, 1615, 1637, 1638, 1645, 1646, 1659-1661, 1661, 1715,  
1725, 1734, 1775, 1781, 1783, 1784, 1786-1788, 1799, 1822,  
1880-1887, 1889, 1890, 1935, 2035, 2041, 2150, 2190, 2211,  
2229, 2236, 2267, 2269-2273, 2275, 2282, 2283, 2298, 2305,  
2337, 2338, 2340, 2391, 2392, 2429, 2431, 2434, 2456 (див.  
Колонії)

Ногайці – 426, 803 (див. також Колонії)

## О

Одноворці – 127, 221, 281, 282, 527, 768, 1878

Опіка

дворянська – 2029, 1345

іноземних поселенців – 1712-1714, 2391, 2392

## П

Палати

державних маєностей – 95, 149, 174, 279, 284, 425, 483, 520-  
523, 757, 768, 857, 858, 861, 874, 889, 905, 1314, 1501-1504,  
1585

казенні – 18, 1087, 1229, 1352, 1353, 1436, 1437, 1451-1453,  
1582, 1583, 2042, 2418

Переселенці – 187, 250, 1318, 1550

## Плавні

казенні – 323

р. Дніпро (див. Басейн р. Дніпро)

## Плани

господарські – 150, 258, 446, 826

доріг поштових – 1, 2, 13, 42-46, 70-74,

меж – 1061, 1191, 1192

міст – 14, 603, 604, 608, 609, 995, 996, 999, 1001-1003, 1010,  
1011, 1017, 1052, 1053

сіл, хуторів – 3, 16, 17, 18, 21, 24-38, 95, 96, 124, 127, 128, 143,  
145, 146, 153-155, 161-163, 176, 178, 181, 187, 197, 198, 200,  
221, 226, 228, 232, 241, 248, 250, 252, 258, 259, 263, 272, 320,  
329, 334, 342, 407, 433, 437, 445, 488-491, 501, 503, 515-517,  
520, 521, 527, 531, 537, 541, 546, 551, 556, 570, 572, 577-579,  
597, 619, 620, 623, 624, 626, 679, 680, 692, 694, 721, 722, 742,  
753, 756, 757, 762, 768, 771, 773, 777, 782-785, 796, 802, 824,  
825, 847, 869, 870, 874, 883, 886, 888, 889, 891-906, 909-914,  
997, 998, 1000, 1007, 1008, 1010, 1014, 1016

“Полобовні сказки” – 625, 626, 676, 682, 683, 689, 690, 722, 732,  
742, 753-755, 762, 763, 790, 796, 800, 804-812, 824, 848, 896,  
1014, 1143, 1145, 1146, 1199, 1200, 1382, 1396, 1397, 1493,  
1494, 1507, 1509, 1528-1530, 1537, 1546, 1547, 1619-1622, 1634,  
1662, 1719, 1739, 1776, 1823, 1824, 1923-1925, 2030-2033, 2102,  
2105, 2110, 2174, 2275, 2312-2328, 2341, 2383, 2406, 2409, 2414  
Поляки – 25, 26, 30, 329, 487, 693, 1012, 1019-1022, 1026, 1029,  
1036, 1037, 1041, 1318, 2429,

Поміщики (див. Землеволодіння)

Поселення

казенні – 161, 162, 167, 168, 1057, 1285-1287, 1434, 1435

перші – 3, 4, 17, 18

Поселенці

військові – 221

державні – 16-19, 28

казенні – 537

малоросійські – 264, 788, 903

Поселяни

власники (див. Землеволодіння)

державні (див. Землеволодіння)

Почесні громадяни – 21, 25, 1209, 1619, 1662, 1719, 1772, 1773,  
1925, 2297 (див. Землеволодіння)

Правління губернські – 96, 137, 149, 164, 234, 250, 252-256, 264,  
267, 268, 284, 285, 329, 342, 343, 425, 467, 468, 483, 485-487,  
518, 540, 604, 623-625, 721, 723, 742, 751-755, 769, 774, 804,  
861, 902, 905, 906, 996, 997, 1051, 1065, 1072, 1080-1082, 1143,  
1155, 1187, 1188, 1190, 1192, 1201, 1207, 1213, 1229, 1267,  
1268, 1272, 1278, 1285, 1287, 1295, 1299, 1338, 1348, 1349,  
1352, 1353, 1369, 1415, 1424, 1425, 1433-1437, 1439, 1446,  
1447, 1456, 1458, 1474, 1484, 1485, 1487, 1507-1510, 1529,  
1530, 1537, 1619-1622, 1662, 1719, 1722, 1725, 1731-1733,  
1737, 1757, 1776, 1823, 1824, 1919, 1928, 1933, 1934, 1973,  
1982, 2049, 2050, 2074

Прикази сільські колоній – 1258-1260, 1264, 1265, 1684, 1685,  
1833, 1835, 1836

Присутствія селянські – 445, 503, 722, 1295, 1918, 2407

Промисли соляні – 16, 149, 306, 400

## Р

Реформи

1861 року – 77, 128, 145, 146, 171, 178, 181, 198, 226, 231, 251,  
300, 301, 407, 408, 423, 434, 447, 503, 533, 534, 541, 572, 577-  
579, 597, 612-616, 619, 702, 827, 911, 1007, 1086, 1097, 1156,  
1247, 1295, 1370, 1414, 1415, 1558, 1584, 1814, 1819, 1894,  
2055, 2074, 2223, 2224, 2253, 2310, 2407

Століпінська, 1907-1912 років – 75-77, 85, 124, 127, 128, 145,  
146, 169-171, 178, 198, 231, 300, 301, 334, 337, 403, 404, 408,  
423, 434-436, 464, 479, 480, 496, 516, 529, 535, 546, 551, 825,  
1248-1250, 1277, 1294, 1350, 1371, 1373-1375, 1379, 1399-1401,  
1440, 1456, 1468, 1469, 1521-1577, 1618, 1678, 1679, 1708-1710,  
1762, 1797, 1813, 1831, 1832, 1838, 1847-1849, 1867, 1869,  
1870, 1874, 1903-1906, 1908, 1909, 1913, 1917, 1938, 1946,  
1950, 1976-1979, 1981, 1982, 2012, 2013, 2026-2028, 2059, 2175-  
2177, 2248, 2249, 2232, 2234, 2395

Росіяни – 126, 153, 154, 155, 221

Румуни – 685-687

## С

Садівництво – 310

Священослужителі – 16, 21, 24, 27, 30, 31, 35-39, 68, 89, 126, 174, 175, 203, 206, 221, 229, 230, 252, 267, 307-309, 405, 406, 433, 483, 689, 795, 799, 857, 858, 869, 874, 902, 905, 906, 914, 915, 996, 997, 1000, 1014, 1080, 1081, 1087, 1187, 1188, 1210, 1212, 1275, 1285, 1318, 1320, 1338, 1372, 1380, 1393, 1474, 1501-1506, 1543, 1607, 1619, 1639, 1648, 1650, 1662, 1722, 1728, 1731-1733, 1776, 1933, 2049-2051, 2102, 2113, 2171, 2174, 2211, 2219, 2222, 2239, 2250, 2252, 2264, 2267, 2312, 2391, 2392, 2404, 2426, 2430, 2439, 2448 (див. Землеволодіння)

Села, хутори (див. Плани)

Селяни

бобилецькі – 1266, 1432-1435

власники (див. Землеволодіння)

державні – 20, 537 (див. Землеволодіння)

тимчасовозобов'язані – 619, 620, 1007, 1086, 1273, 1456

удільні – 221

Сенат (див. Департаменти)

Серби (див. Колонії)

Справник Херсонський повітовий – 2356

Суди – 226, 241, 251, 406, 433, 1474, 1722, 2123, 2171

Одеської палати – 539, 1348, 1349

повітові – 323, 1019-1022, 1080, 1299, 1338, 1377, 1446, 1447,

1731-1733, 1910, 2042, 2123, 2254

Херсонський окружний – 130, 189, 323, 1066, 1084, 1113,

1116, 1143, 1214, 1235-1240, 1246, 1279, 1280, 1296, 1333,

1334, 1344, 1350, 1426-1431, 1439, 1442, 1448-1460, 1467, 1486,

1510, 1655, 1656-1658, 1661, 1704, 1715, 1738, 1789-1796, 1868,

1876, 1911, 1944, 1949, 1951, 2022, 2042, 2045, 2127, 2128,

2221, 2254, 2288, 2353, 2379, 2448

Сходи сільські – 795, 825

**Т**

Татари – 50, 167, 168, 425, 883, 917 (див. Колонії)

Товариства земельні – 311, 1091, 1688

Тракт солевізний (“Чумацький шлях”) – 1121

**У**

Українці – 3, 17, 126, 153, 221, 680 (див. також Поселенці)

Укріплення – 782, 950 (див. також Фортеці)

Управи – 997, 1011

Управління

державних мастностей (землеробства та державних мастностей) – 75, 76, 85, 124, 128, 144-146, 169, 178, 196, 198, 248, 300, 301, 414-416, 435, 436, 479, 480, 570, 611, 702, 789, 1064, 1080, 1081, 1102, 1131, 1132, 1141, 1142, 1160, 1165-1167, 1191, 1192, 1207, 1246, 1257, 1293, 1299, 1374, 1376, 1379, 1441, 1446, 1447, 1579, 1620, 1639, 1662, 1767, 1776, 1812, 1833-1836, 1851, 1862, 1934, 2003, 2013, 2082, 2086, 2102, 2185, 2186, 2258, 2382

поліцейське міське Катеринославське – 2354, 2356

сільські – 1429, 1431

Уряд Таврійський межовий – 401

Уставна грамота – 1086

**Ф**

Фортеці – 16, 250, 782, 401 (див. також Укріплення)

Французи – 134-136, 158, 1038, 1229

**Ц**

Церкви греко-уніатські – 1434, 1435

**Ч**

Чорногорці – 1026, 1042, 1043

**Ш**

Шведи (див. Колонії)

Швейцарці – 1212

Школи

земські – 1198

Московська землеробська – 1398

Шляхи (див. Плани)



*Зразок рози вітрів – обов'язкового елемента оформлення планів*



## ХРОНОЛОГІЧНИЙ ПОКАЖЧИК

- 1782** – 3  
**1784** – 2  
**1789** – 4  
**1795** – 5-12  
**1797** – 13, 15  
**1798** – 14, 16, 17, 27, 30  
**1799** – 19-21, 24, 28, 29, 31-38  
**1800** – 22, 23  
**1801** – 25, 26, 680  
**1802** – 18  
**1803** – 1648, 2246  
**1804** – 1049, 1372, 1774  
**1805** – 1067, 1068, 1449  
**1806** – 250, 913, 966, 1215, 1556, 1607, 1922  
**1807** – 126, 903, 1318, 1380, 1516, 1650, 1654, 2075, 2404  
**1808** – 1050, 1080, 1505, 1506, 1639  
**1809** – 264, 904, 1517, 2308, 2444  
**1810** – 153, 260, 1211, 1445, 1640, 1641, 1775, 2430  
**1811** – 49, 50, 154, 155, 897, 898, 1039, 1689  
**1812** – 232, 261, 692, 1187, 1188, 1320, 1543, 2211  
**1813** – 265, 1489, 1652, 2216, 2250  
**1814** – 66, 177, 870, 1392, 1393, 2239, 2252  
**1815** – 885  
**1816** – 87, 88, 161, 162, 172, 537  
**1817** – 890, 891, 908, 2337, 2338  
**1818** – 1028  
**1819** – 167, 168, 758-761, 1029, 1032, 1037, 1038  
**1820** – 1033, 1034, 1041, 1044, 1210, 1261, 1413, 1712-1714, 2083-2085, 2429  
**1821** – 1212, 1262, 1488, 2190, 2217, 2218, 2391, 2392  
**1822** – 1000, 1031, 1042, 1432, 2219  
**1823** – 1026, 1036, 1352, 1353, 1450, 1617, 1711  
**1824** – 895, 1204, 1229, 1702, 2426  
**1825** – 78, 156  
**1826** – 399, 677, 888, 1189, 2439  
**1827** – 157, 400, 1069, 1070, 1216-1218, 1323  
**1828** – 158-160, 221, 899, 902, 1087, 1213, 1354, 1877, 2046  
**1829** – 433, 799, 2222  
**1830** – 43, 262, 266, 610, 1433  
**1831** – 892, 1019, 1020-1022  
**1833** – 79, 173, 203, 204, 281, 282, 405, 581, 700, 701, 801, 869, 995  
**1834** – 151, 571, 757, 855, 886, 1319  
**1835** – 285, 307-309, 488-490, 914  
**1836** – 39, 1088, 1278, 1285, 1424, 1425, 1451-1453, 1581-1583, 1757, 2029, 2052, 2208, 2209, 2241  
**1837** – 241, 406, 2073  
**1838** – 163, 915, 2021  
**1839** – 115, 409, 1933  
**1840** – 89, 174, 175, 751, 752, 803, 857, 858, 874, 919  
**1841** – 824, 1682  
**1842** – 176, 233  
**1843** – 520, 603, 753-755, 2049  
**1844** – 42, 44, 45, 164, 889  
**1845** – 467, 483  
**1846** – 84, 521-523, 1272, 2113, 2264, 2265  
**1847** – 187, 263, 279, 485, 486, 721, 1207, 1434-1436  
**1848** – 68, 95, 468, 678, 1190, 1501-1504, 2050, 2051  
**1849** – 72, 73, 96, 303-305, 425, 679, 997, 2181  
**1850** – 329, 487, 905, 1009, 1094-1096, 1103, 1122-1127, 1438, 1490, 1619, 1662, 1727, 1766, 2115, 2121, 2419, 2420, 2446  
**1851** – 883, 1059, 1060, 1241, 1242, 1544, 1604, 1855, 2182, 2406  
**1852** – 267, 1243-1245, 1378, 1454, 1605, 1705-1707, 1723, 1724, 2173, 2179  
**1854** – 200  
**1855** – 284, 1014, 1254, 1263, 1518, 1683, 1830, 2393  
**1856** – 133  
**1857** – 1474, 1722, 2171  
**1858** – 268, 996, 1008, 1484  
**1860** – 401, 1267, 1268, 1519, 1574, 1643, 1644, 1854, 2183, 2184  
**1861** – 1086, 1129, 1130  
**1862** – 604-607, 1007, 1299, 1414, 2055  
**1863** – 149, 1255, 1256, 1258-1260, 1264, 1265, 1739, 1833, 1834, 2442  
**1864** – 97, 608, 623, 624, 694, 741, 861, 1232, 1233, 1684, 1685, 1835, 1836, 2291  
**1865** – 549, 1156, 1584  
**1866** – 447, 465, 609, 681, 1195, 1288, 1737, 1823, 1824, 1861, 2123, 2193  
**1867** – 1065, 1081, 1338  
**1868** – 269, 1097, 1273, 1537, 1716, 1718, 1862, 1863, 1894, 1895, 2124, 2223, 2224, 2309, 2310, 2389  
**1869** – 270, 271, 768, 1446-1448, 1483, 1620  
**1870** – 51, 234, 273, 274, 342, 343, 441, 519, 625, 626, 742, 867, 1082, 1369, 1730-1733, 1819, 1826, 1827, 1878, 1928, 1973, 2074, 2253, 2311, 2432  
**1871** – 430, 1370, 1557, 1558, 1621, 1622, 1776, 1934, 2102  
**1872** – 344, 482, 1066, 1196, 1485, 1758, 2266, 2267  
**1873** – 226, 251, 407, 515, 619, 876, 1102, 1455, 1545-1548, 1578, 1579, 1597, 1851, 1864, 1865, 2114, 2185, 2186, 2247, 2394  
**1874** – 130, 541, 1072, 1155, 1348, 1349, 1386, 1415, 1653, 1769, 1982, 2030-2034, 2242  
**1875** – 448, 503, 1767, 2257, 2390  
**1876** – 847, 1456, 2003, 2103-2105  
**1877** – 152, 229, 230, 442, 794, 1355, 1356, 1491, 1918, 1923-1925  
**1878** – 1, 693, 860, 1335, 1439, 1510, 1935  
**1879** – 491, 722, 783, 1777, 1919, 1983  
**1880** – 252, 695, 1143, 1324, 1719  
**1881** – 253-256, 306, 518, 1507-1509, 2268  
**1882** – 117, 180, 188, 445, 804, 1514, 1549, 1665, 1778, 2149, 2225, 2258  
**1883** – 181, 320, 791, 1005, 1006, 1222, 1984-1986, 2407, 2411  
**1884** – 90, 139, 140-143, 402, 469-472, 682, 683, 703, 723, 771, 992, 1062, 1063, 1220, 1475, 1550, 2042, 2254, 2304  
**1885** – 345, 443, 449, 450-452, 536, 689, 743-747, 1281, 1283, 1298, 1382, 1396, 1397, 1493, 1494, 1525-1529, 1539, 1634, 1728, 1812, 1814, 1817, 1818, 1820, 1856, 1951, 2226, 2292, 2410  
**1886** – 538, 1145, 1146, 1381, 1779, 1859, 2227  
**1887** – 91, 129, 150, 346, 542, 740, 748, 831, 851, 1223, 1224, 1391, 1551, 1666, 1805-1809, 1857, 2004, 2125, 2228, 2341, 2408

- 1888** – 182, 849, 1230, 1295, 1376, 1512, 1586, 1651, 1858, 1997, 2229, 2230, 2431
- 1889** – 119, 125, 134, 135, 466, 696, 697, 882, 1061, 1208, 1398, 1500, 1720, 1721, 1734, 1839, 1927, 2053, 2231-2235
- 1890** – 286-289, 290, 512, 524, 582, 896, 906, 917, 1104-1107, 1116, 1269, 1270, 1325, 1552, 1553, 1759, 1929, 1987, 2402, 2417
- 1891** – 113, 194, 195, 330, 331, 556, 684, 1108, 1205, 1444, 1457, 1458, 1610, 1611, 1740, 1780, 2150, 2382
- 1892** – 48, 347, 431, 557-564, 583-589, 1191, 1197, 1198, 1274-1276, 1336, 1337, 1667-1669, 1781, 1845, 1952, 2014-2019, 2076, 2116, 2151-2154, 2255, 2259, 2434, 2436
- 1893** – 283, 291-294, 417, 590, 724-729, 1157, 1158, 1206, 1346, 1387, 1473, 1782-1784, 2008, 2106, 2289, 2305, 2433
- 1894** – 131, 295, 502, 539, 553, 704, 765, 1109, 1476, 1623-1627, 1760, 2024, 2035, 2107, 2269-2273, 2412
- 1895** – 114, 246, 525, 622, 730, 731, 832-835, 991, 1159, 1347, 1394, 1770, 1920, 2022, 2043, 2155, 2156, 2178, 2274, 2343-2345, 2445
- 1896** – 101, 102, 111, 189, 190, 323, 348-350, 453, 554, 565-569, 591, 802, 815-822, 828, 871-873, 878, 969, 974, 975, 1339, 1416, 1554, 1598, 1670-1675, 1715, 1896, 1897, 2048, 2203, 2405, 2440, 2441, 2447, 2448
- 1897** – 98, 103-107, 132, 205, 206, 207-217, 296, 297, 332, 333, 454, 713-716, 976-984, 1051, 1340, 1725, 1735, 1736, 1988-1992, 2054, 2157, 2158, 2261, 2262, 2346-2348
- 1898** – 147, 191, 192, 199, 201, 202, 351-356, 428, 444, 492, 504, 513, 532, 592-594, 611, 617, 796, 800, 887, 900, 985-990, 998, 1001-1003, 1271, 1296, 1388, 1389, 1530, 1612, 1613, 1628, 1629, 1785, 1999-2002, 2065, 2126, 2159-2168, 2207, 2236
- 1899** – 148, 275-278, 324, 325, 477, 543, 685, 795, 1011, 1018, 1098-1101, 1112, 1113, 1131, 1132, 1199, 1200, 1214, 1257, 1278, 1280, 1333, 1334, 1341-1344, 1459, 1460, 1533-1535, 1761, 1786, 1898, 1910, 1911, 2045, 2077, 2127, 2128, 2379, 2437
- 1900** – 80, 81, 99, 218, 310, 311, 473, 474, 792, 856, 970, 972, 1184-1186, 1192, 1322, 1326, 1383-1385, 1649, 1787, 1788, 2036, 2146, 2172, 2210, 2237, 2275, 2385-2388
- 1901** – 805-807, 809-811, 823, 836-839, 841, 843, 971, 973, 1117, 1133, 1246, 1327, 1395, 1520, 1690, 1837, 1876, 1944
- 1902** – 100, 493, 494, 627-658, 916, 999, 1089, 1114, 1461, 1538, 1559, 1560, 1691-1695, 1993, 1994, 2349, 2350
- 1903** – 82, 112, 165, 239, 240, 312-314, 339, 340, 410, 411, 418, 419, 424, 426, 432, 455, 495, 510, 511, 544, 595, 598, 599, 621, 659, 676, 686, 687, 690, 762, 790, 793, 812, 813, 848, 884, 1052, 1053, 1083, 1289, 1511, 1561, 1741-1745, 1853, 1899-1901, 1912, 2174, 2276-2280, 2312-2331, 2340, 2383, 2384, 2403
- 1904** – 136, 235-238, 456, 457, 660-664, 1064, 1147, 1201, 1293, 1410, 1462-1464, 1587-1593, 1860, 1936, 1937, 1995, 2204, 2205, 2215, 2281-2283
- 1905** – 184-186, 227, 357-366, 555, 797, 798, 853, 854, 865, 875, 880, 881, 1148, 1160, 1300, 1379, 1542, 1599, 1663, 1664, 1921, 1953, 2056, 2057, 2108, 2109, 2361, 2396-2398
- 1906** – 298, 299, 326, 367, 458, 459, 460-463, 732, 866, 1118, 1202, 1228, 1297, 1332, 1411, 1426-1431, 1465, 1614, 1630, 1717, 1948, 1949, 2197-2200, 2362, 2363, 2381
- 1907** – 85, 257, 368, 438, 439, 505-509, 1134-1137, 1203, 1374, 1375, 1440, 1585, 1880, 1881, 2293, 2342, 2351-2356
- 1908** – 83, 127, 412, 413, 540, 570, 596, 665, 666, 733, 829, 910-912, 1023, 1084, 1138, 1221, 1235-1240, 1377, 1441, 1477, 1486, 1540, 1580, 1609, 1635-1637, 1655-1661, 1688, 1704, 1708, 1738, 1746, 1821, 1846, 1852, 1882-1889, 1902, 1908, 1909, 1946, 1974, 2037-2040, 2082, 2129, 2130, 2191, 2221, 2243, 2244, 2288, 2294, 2364-2367
- 1909** – 92, 93, 169, 170, 193, 228, 247, 319, 420, 496-499, 550, 551, 698, 717, 868, 918, 1090, 1161, 1292, 1466, 1478-1480, 1513, 1515, 1521, 1522, 1531, 1615, 1645, 1686, 1687, 1709, 1710, 1840-1843, 1866, 1890-1892, 1903, 1976, 2023, 2131, 2175-2177, 2251, 2295, 2296, 2339, 2399
- 1910** – 41, 75-77, 124, 128, 144-146, 178, 179, 198, 300-302, 369-372, 422, 527-531, 545, 572-576, 597, 702, 767, 770, 772, 825, 1013, 1139, 1140, 1247, 1301, 1302, 1373, 1412, 1467, 1492, 1523, 1646, 1676, 1677, 1831, 1832, 1847-1849, 1867, 1904-1906, 1917, 1981, 2009, 2012, 2013, 2025, 2058, 2059, 2081, 2111, 2132-2134, 2284, 2306, 2307, 2332, 2368, 2443
- 1911** – 197, 219, 220, 334, 403, 435, 446, 464, 479, 500, 516, 517, 533-535, 546, 705-707, 734, 749, 850, 862-864, 1091, 1162, 1248, 1249, 1294, 1303-1307, 1351, 1357, 1399-1401, 1524, 1594, 1595, 1647, 1789-1796, 1828, 1829, 1868, 1977, 1996, 2026, 2169, 2263, 2333, 2334, 2360, 2369-2375, 2400
- 1912** – 108-110, 171, 196, 242-245, 321, 322, 335, 336, 434, 436, 475, 480, 577-579, 600, 601, 735-737, 763, 769, 773, 789, 827, 852, 1016, 1277, 1308, 1328, 1329, 1350, 1442, 1468, 1469, 1575-1577, 1608, 1618, 1797, 1813, 1850, 1869, 1870, 1913, 1938, 1950, 1978, 1979, 2027, 2110, 2192, 2196, 2206, 2248 2256, 2297, 2302, 2376, 2380, 2395
- 1913** – 248, 404, 414-416, 580, 612, 1119, 1120, 1141, 1225, 1309, 1371, 1443, 1678, 1679, 1768, 1907, 1926, 2005, 2028, 2086-2101, 2180, 2187-2189, 2189, 2357-2359
- 1914** – 231, 249, 337, 427, 738, 1004, 1193, 1194, 1250, 1290, 1310-1312, 1562, 1563, 1600, 1601, 1762, 1838, 1844, 1874, 1954, 2006, 2011, 2020, 2066, 2117, 2249
- 1915** – 408, 907, 1154, 2238
- 1916** – 423, 514, 920-923, 1798, 2007
- 1917** – 1012, 1291
- 1918** – 1799
- 1920** – 2455, 2456, 2464-2467
- 1921** – 2449, 2450, 2454, 2457
- 1922** – 2451, 2453, 2458
- 1925** – 2460, 2468
- 1926** – 2462, 2463
- Б/д** – 40, 46, 47, 52-65, 67, 69-71, 74, 86, 94, 116, 118, 120-123, 137, 138, 166, 183, 222-225, 258, 259, 272, 280, 315-318, 327, 328, 338, 341, 373-398, 421, 429, 437, 440, 476, 478, 481, 484, 501, 526, 547, 548, 552, 602, 613-616, 618, 620, 667-675, 688, 691, 699, 708-712, 718-720, 739, 750, 756, 764, 766, 774-782, 784-788, 808, 814, 826, 830, 840, 842, 844-846, 859, 877, 879, 893
- Б/д** – 894, 901, 909, 924-965, 967, 968, 993, 994, 1010, 1015, 1017, 1024, 1025, 1027, 1030, 1035, 1040, 1043, 1045-1048, 1054-1058, 1071, 1073-1079, 1085, 1092, 1093, 1110, 1111, 1115, 1121, 1128, 1142, 1144, 1149-1153, 1163-1183, 1209, 1219, 1226, 1227, 1231, 1234, 1251-1253, 1266, 1282
- Б/д** – 1284, 1286, 1287, 1313-1317, 1321, 1330, 1331, 1345, 1358-1368, 1390, 1402-1409, 1417-1423, 1437, 1470-1472, 1481-1482, 1487, 1495-1499, 1532, 1536, 1541, 1555, 1564-1573, 1596, 1602, 1603, 1606, 1616, 1631-1633, 1638, 1642, 1680, 1681, 1696-1701, 1703, 1726, 1729, 1747-1756, 1763-1765, 1771-1773, 1800-1804, 1810, 1811, 1815, 1816, 1822, 1825
- Б/д** – 1871-1873, 1875, 1879, 1893, 1914-1916, 1930-1932, 1939-1943, 1945, 1947, 1955-1972, 1975, 1980, 1998, 2010, 2041, 2044, 2047, 2060-2064, 2067-2072, 2078-2080, 2112, 2118-2120, 2122, 2135-2145, 2147, 2148, 2170, 2194, 2195, 2101, 2202, 2212-2214, 2220, 2240, 2245, 2260, 2285-2287, 2290, 2298-2301, 2303, 2335, 2336, 2377, 2378, 2401, 2409, 2413-2416, 2418, 2421-2425, 2427, 2428, 2435, 2438, 2452, 2459, 2461

## SUMMARY

---

The collection of maps and layouts. Devoted to the 85th Anniversary of the State Archive of Kherson region: The Description of the archive database No. 302 / Author: O. Shinkarenko; Editors: L. Vinogradova, O. Iskrova, A. Karpova (the head of the project), O. Marushchak, N. Novatorova, O. Stukalova and the others; the State Committee of Archives of Ukraine, the State Archive of Kherson region, Kherson, 2006. - 720 p.; il - (Archive Collections of Ukraine, Special Directories).

The Archive database No. 302. The Collection of maps and layouts; a total volume of archive items is 2469, it was compiled in 1998 by collecting of different map materials, mostly of the Novorosiyska, Khersonska, Tavriyska regional drafting workshops, departments, regional institutions and private collectors. The collection time frame is 1788 -1926. The compilation, restoration and repair of the documents' fund had been made during several years.

The documents of the collection are classified by a chronologically territorial criterion, enabling to observe the land settlement of the Southern Ukraine; the foundation and growing of the settlements; the colonization of the region by the migrants; the land tenure changes of the 18th century; the land reformation processes of 1861, 1906-1910, the land surveying of the middle 1920th and the other events.

The majority of the documents in the collection are the generally bordered plans of land plots, plans of state land, plans of regional land plots; the land of private owners: landlords, bourgeois, merchants, peasants, tenant farmers; peasants' plots of land; the topographic maps; the plans of rivers and parts thereof; the postal roads, railways, plantations, forest cottages; the plans of the towns, some districts of the towns, settlements; the maps and plans of administrative and territorial subdivision; various statistical maps of the region.

A descriptive article consists of an entry number of an archive item, the unique documents are marked with \*; name of a document; date; full authentic name of a document made pursuant to the modern orthographic rules with original style and language has been preserved; scale; number of pages; name of land surveyors (to be indicated even if unknown); method of manufacturing (manuscript, lithography, printed version); availability of symbols, diagrams, texts; outer dimensions (height, width) of the document; availability and degree of damages.

The scientific reference tool is attached to the description: the finder of geographic names; the names' finder; the finder of the subjects and themes; the chronological finder.

The edition also includes the illustrations and a list of the shortenings.



*Науково-довідкове видання*

**Архівні зібрання України**

*Спеціальні довідники*

## **КОЛЕКЦІЯ КАРТ І ПЛАНІВ**

---

### *ОПИС ФОНДУ № 302*

*ГОЛОВНА РЕДАКЦІЙНА КОЛЕГІЯ СЕРІЇ „АРХІВНІ ЗІБРАННЯ УКРАЇНИ”*

*Геннадій БОРЯК, Валерій ВОЛКОВИНСЬКИЙ, Людмила ГУРБОВА, Михайло ДЕЛЕГАН,  
Любов ДУБРОВІНА, Антоніна КАРПОВА, Юрій КУЛІНИЧ, Володимир ЛОЗИЦЬКИЙ,  
Наталія МАКОВСЬКА, Ірина МАТЯШ, Ольга МУЗИЧУК, Костянтин НОВОХАТСЬКИЙ,  
Олексій ОНИЩЕНКО, Георгій ПАПАКІН, Діана ПЕЛЬЦ, Тетяна ПРИСЬ, Леонід СКРИПКА,  
Валерій СМОЛІЙ, Людмила ТЕРЕЩУК, Ніна ТОПІШКО*

**Керівник проекту**  
*Антоніна КАРПОВА*

**Комп'ютерний набір:**  
*Оксана АРКАНОВА, Олексій Євдокимов, Олена ІСКРОВА, Юлія КОНИК, Марина ЛЕЛЮК,  
Нонна НОВАТОРОВА, Світлана РИЖА*

**Коректор**  
*Тетяна ЖИЛЬНИКОВА*

**Оригінал-макет**  
*Олена ІСКРОВА, Марина ЛЕЛЮК*