

9(02) 52

Т 33

Н. М. Теодоровичъ

ВОЛЫНЬ

ВЪ ОПИСАНИИ

ГОРОДОВЪ, МѢСТЕЧЕКЪ И СЕЛЪ

въ церковно-историческомъ, географическомъ, этнографическомъ, археологическомъ и др. отношеніяхъ

Историко-статистическое описаніе

ЦЕРКВЕЙ И ПРИХОДОВЪ

ВОЛЫНСКОЙ ЕПАРХІИ.

Томъ V.

КОВЕЛЬСКІЙ УѢЗДЪ.

ПОЧАЕВЪ.

Типографія Почаено-Успенскія Лавры.

1893.

Н. Мв. Теодоровичъ

9(с2)52
Т 38

9(47P)
III - 33

34

ВОЛЫНЬ

ВЪ ОПИСАНИИ

ГОРODOBЪ, МЪСТЕЧЕКЪ И СЕЛЪ

въ церковно-историческомъ, географическомъ,
этнографическомъ, археологическомъ
и друг. отношеніяхъ.

9658N

Историко-статистическое описаніе

ЦЕРКВЕЙ И ПРИХОДОВЪ

ВОЛЫНСКОЙ ЕПАРХІИ.

Томъ V.

КОВЕЛЬСКІЙ УЪЗДЪ.

ДУБЛЕТЪ

ПОЧАЕВЪ.

Типографія Почаево-Успенскія Лавры.

1903.

78

8/95

50

EOY

Державна історична
БІБЛОТЕКА УРСР

1964
72

2004

277 + 281

Въдѣленіе № 18

ВОЛЫНЬ

въ описаніи

ГОРОДОВЪ, МѢСТЕЧЕКЪ И СЕЛЪ

Изъ „Волынскихъ Епархіальныхъ Вѣдомостей“
за 1899, 1900, 1901, 1902 и 1903 годы.

Которыя составляютъ описание

ЦЕРКВЕНЪ И ЦРЬКОВЪ

ВОЛЫНСКОЙ ЕПАРХІИ

Томъ V

КОНСТАНТИНЪ ПЕТРОВЪ

ПОДАРИТЬ

Генералъ-Маіоръ Лавръ

1903

Въдѣленіе № 18



ТОМЪ V.

УЪЗДЪ

КОВЕЛЬСКІЙ.





W. P. M. A.

ROBERTSON






Дорогой

*Векнт Петровичъ
Теодоровичъ*

сію часть своего труда

ПОСВЯЩАЕТЪ

горячо любящій мужъ-авторъ.





Историко-статистическое описаніе церквей и приходовъ Волынской епархіи.

Х. Ковельскій уѣздъ.

Ковельскій уѣздъ расположенъ въ сѣверной части Волынской губерніи, въ западной ея половинѣ. Границами его служатъ: на востокъ и югъ Луцкій, а на юго-западъ и западъ Владимиро-Волынскій уѣзды, на сѣверѣ Гродненская губернія—Брестскій и Кобринскій уѣзды ея, а на сѣверо-востокъ—Пинскій уѣздъ Минской губ.

Пространство, занимаемое этимъ уѣздомъ, имѣетъ видъ неправильнаго четырехугольника съ сильно изогнутыми линіями и составляетъ площадь въ $6,459\frac{1}{10}$ кв. версты, или $672,822\frac{9}{10}$ десятинъ. Изъ этого количества подъ озерами $38\frac{9}{10}$ кв. версты, или $4,049\frac{49}{100}$ десятины. На этомъ пространствѣ, по даннымъ за 1896 г., живетъ кореннаго населенія—202,668 д. об. п., изъ коихъ 15,424 д. об. п. въ г. Ковлѣ и 187,244 д. об. п. въ уѣздѣ. Изъ всего этого количества—православныхъ 169,922 д. об. п., р.-католиковъ 10,518 д. об. п., протестантовъ 1,578 д. об. п., чеховъ—гусситовъ 322 д. об. п., чеховъ православныхъ 13 д. об. п. и евреевъ 20,239 д. об. п.

Въ гражданско-административномъ отношеніи уѣздъ этотъ дѣлится на 4 стана, изъ коихъ—

1 станъ имѣетъ квартиру становаго пристава въ м. Маціевѣ и обнимаетъ волости—Маціевскую, Несухойжскую, Сѣдлицкую и Старо-Кошарскую.

2 станъ имѣетъ квартиру становаго пристава въ м. Каменнокоширскѣ и обнимаетъ волости—Сошичанскую, Боровенскую, Велико-Глушскую и Каменнокоширскую.

3 станъ имѣетъ квартиру становаго пристава въ м. Ратно и обнимаетъ волости—Заболотецкую, Датынскую, Леликовскую, Хотешовскую и Горникскую.

4 станъ имѣть квартиру становаго пристава въ с. Голобахъ и обниметь волости—Голобскую, Велискую, Повурскую, Любитовскую и Турійскую. Всѣхъ волостей въ уѣздѣ 18.

Въ уѣздѣ два мировыхъ по крестьянскимъ дѣламъ участка, изъ коихъ—

1 мировой участокъ имѣть квартиру мирового посредника въ г. Ковлѣ и обнимаетъ 1 и 4 станы, и

2 мировой участокъ имѣть квартиру мирового посредника въ м. Мильцахъ и обнимаетъ 2 и 3 станы.

Въ уѣздѣ четыре судебно-мировыхъ участка, изъ коихъ—

1 участокъ—съ квартирою мирового судьи въ г. Ковлѣ обнимаетъ самый городъ и волости Старо-Кошарскую и одну часть Несухонжской.

2 участокъ—съ квартирою мирового судьи въ с. Любитовѣ обнимаетъ волости—Любитовскую, Голобскую, Велицкую, Турійскую, Повурскую и другую часть Несухонжской.

3 участокъ—съ квартирою мирового судьи въ дер. Трубляхъ (возлѣ м. Маціова) обнимаетъ волости—третью часть Несухонжской, Маціовскую, Сѣдлищскую, Сошичанскую, Боровенскую и часть Датынской.

4 участокъ—съ квартирою мирового судьи въ м. Мильцахъ обнимаетъ волости—часть Датынской, Горникскую, Заболотскую, Леликовскую, Велико-Глушскую, Каменнокоширскую и Хотешовскую.

Въ епархіальномъ отношеніи уѣздъ дѣлится на 4 благочинническихъ округа—1, 2, 3 и 4.

1-й благочинническій округъ.

Церкви этого округа расположены въ самомъ городѣ Ковлѣ, а также въ окрестныхъ селахъ, лежащихъ въ разстояніи отъ 2 до 30 вер. къ сѣверу, западу и югу отъ него. Благочиннымъ состоитъ священникъ с. Мизова Петръ Стефановичъ Вълцкій — съ 15 сентября 1882 года.

Уѣздный городъ Ковель.

Городъ Ковель лежитъ подь 51°/ 13' сѣв. шир. и подь 42°/ 21' вост. дол., въ разстояніи отъ СБН. 1,126 $\frac{1}{4}$ вер., отъ Москвы 1,141 $\frac{1}{4}$ вер., отъ Житомира 301 вер., отъ ближ. сель Вербки 2 вер., Моцоны 3 вер.

Городъ этотъ расположенъ на обоихъ берегахъ р. Турія, на ровной низменной мѣстности, ограниченной заливыми лу-

гами и болотами съ сѣвера, а съ юга къ нему примыкають пески.

Въ началъ 16 вѣка, на мѣстѣ нынѣшняго города Ковля существовало село *Ковле*, составлявшее наследственное имѣніе князя *Василія Михайловича Сангушко*. Это село, вмѣстѣ съ многими другими поселеніями въ предѣлахъ нынѣшняго Ковельскаго уѣзда, даровано было его отцу, князю Михаилу Сангушковичу королемъ Александромъ въ концѣ 15 вѣка. Мѣстные жители сообщаютъ, что первымъ поселенцемъ сего села былъ *кузнецъ* (по мѣстному—*коваль*), отъ чего и самое село получило свое названіе.

Въ 1518 г. 24 декабря въ Брестѣ король Сигизмундъ I далъ *кн. Василію Михайловичу Сангушко* грамоту, позволяющую ему въ его наследственномъ селѣ Ковлѣ основать *городъ* на Магдебургскомъ правѣ и заселить его поляками, русскими, евреями, армянами и татарами, а также устроить ярмарки и торги: одну ярмарку въ концѣ лѣта—въ праздникъ Воздвиженія Креста Господня, а другую—въ четвертый день праздника Рождества Христова. Въ этой грамотѣ король говоритъ, между прочимъ: «*Dux Wassil Michalovicz Sanguszkowicz supplicavit nobis, ut ei concederemus de villa sua haereditaria Kowle, in terra Volhinensi sita, oppidum erigere et locare, cum foris septimamalibus et annualibus, utque omnibus incolis in eodem oppido, seu civitate denuo erigenda residentibus, ius Maydemburgense, cum quibusdam praerogativis daremus, super quod exhibuit etiam coram nobis litteras divi olim Alexandri, regis, fratris et praedecessoris nostri, patri suo, duci Michaeli concessas. Nos itaque attendentes fidelia servitia ipsius ducis Wassil, quae nobis et reipublicae magni ducatus nostri Lithuaniae exhibere consuevit, sibi de certa scientia et gratia nostra speciali ad ejusmodi supplicationem suam, veluti iustam, dedimus et concessimus, damusque et concedimus de praedicta villa sua, Kowle, oppidum denuo erigere et locare quibusvis hominibus, Polonis, Ruthenis, Judacis, Armenis et Tartaris, in quo tam septimanalia, quam annualia fora tenenda et exercenda admittimus: forum septimanale, uocumque die illud habere, instituere et proclamari voluerit, annualia autem duo instituimus: unum pro die Exaltationis s. Crucis in fine aestatis, alterum die quarta post diem natalis Domini et hoc tribus diebus utrobique post; dantes et concedentes omnibus hominibus, utriusque sexus omnimodam libertatem et securitatem veniendi et abeundi, iuxta jus et consuetudinem a liarum civitatum nostrarum. Praeterea, quia eo libentius et celerius homines et omnes artifices undequaque confluent, quo se majore liber-*

tate senserint esse dotatos, ideo praedictum oppidum Kowle, prout in suis metis, limitibus et granitiebus longe et late, ac circumferentialiter continetur, ab aliisque distinguitur et limitatur, de jure Ruthenico, Lithuanico et quovis alio, in jus Theutonicum, quod Maydemburgense dicitur, transtulimus et transferimus tenore praesentium mediante, temporibus perpetuis duraturum, removens ibidem omnia iura Lithuanica, Ruthenica et quaevis alia, modosque et consuetudines universas, quae ipsum ius Theutonicum consueverunt perturbare». Далѣ въ той же грамотѣ король навсегда освобождаетъ жителей этого города отъ суда воеводъ, каштеляновъ, старостъ, судей и подсудковъ¹⁾. Авторъ ст. «Уѣздный г. Ковель Волын. губ. и его соборная Воскресенская церковь» (въ Волын. епарх. Вѣд. за 1873 г. № 21, стр. 728), свящ. Пол. Ганановичъ сообщаетъ слѣдующее народное преданіе касательно основанія этого города. Говорятъ, что поводомъ къ дарованію городскихъ правъ Ковелю послужило слѣдующее обстоятельство: супруга Сигизмунда I, королева Бона, проѣзжая чрезъ мѣстность эту, гдѣ лежало село Ковле, подверглась большой опасности, отъ которой избавили ее жители этого села. Въ благодарность за это Бона исходатайствовала для жителей этого села городскія права.

Въ 1536 г. въ г. Ковлѣ была уже комора мытная для взиманія мыта съ соли. Такія же коморы были еще учреждены въ «Горюхове» и «у Клевани», какъ это видно изъ акта отъ 18 октября 1536 г., въ коемъ король Сигизмундъ I предписываетъ князю Феодору Андреевичу Сангушку, маршалку Волынской земли, чтобы «все кунцы, которыи з солю з Дрогобыча пойдуть, нигде инде не мытили ся, только у Велодимири и квиты тамже брали, а з Долины и Коломыи, у Луцку, або у Кремянцы и на тыхъ трехъ коморахъ нехайбыся бождый оповедал и мытил и квиты бралъ, а иными жадными дорогами тыхъ коморъ безмытне не проежчал»²⁾.

Въ 1537 г. 20 марта князь Андрей Михайловичъ Сангушко въ Городиѣ заключилъ обоюдное соглашеніе съ дядею своимъ, кн. *Василіемъ Михайловичемъ Сангушко* касательно разграниченія своего имѣнія *Городелца* отъ его имѣнія—*Ковля и Клевецка*. Въ этомъ сѣглашеніи князь Андрей говоритъ: «я князь Андрѣй з дядкомъ моимъ, княземъ Василемъ, о тую землю гранимаемъ положити промежку себе, отъ Городелца едучи до Ковля,

¹⁾ Archiwum ks. Sanguszkow, t. 3, стр. 183—184.

²⁾ Archiwum ks. Sanguszkow, t. 4, стр. 54—55.

по Березовую стругу, а тою Березовою стругою в реку Турю, а далее через тую Березовую стругу, гдѣ впала в реку Туру, моимъ людемъ Городелскимъ езовъ не бити и рыбъ не ловити и иныхъ пожитковъ не мети, зъ Городелца едучи дорогою до Клевецка по заросли, которыя заросли на право подле дороги межи старыхъ полъ, троскотовъ и троскотца, первой почати лыкомъ мѣрити отъ Городелца и отъ реки Тури. дорогою едучи отъ Городелца до Клевецка по тую заросль, которая заросль направо подле дороги промежду троскотъ и троскотца по тотъ край тое заросли, што отъ Клевецка, а вся тая заросль маетъ быти къ Городелцу, а гдѣ тая Березовая струга впала в реку Турю, ино отъ того места, отъ реки Тури отъ самого струменя онятъ тымъ же лыкомъ повести, мѣрачи черезъ дорогу просто в дуброву, Березовую стругу держачи направо, покулъ того лыка конецъ станетъ и по конецъ-того лыка конецъ законати и отъ того конца просто къ Березовой струзе гранъ рубати и Березовою стругою пойти, гранъ рубаючи, в реку Турю, а онятъ отъ того конца пойти просто, гранъ рубаючи, до тыхъ верху писаныхъ заросли по той стороне тыхъ заросли, што отъ Клевецка ажъ на дорогу, которая дорога идѣтъ отъ Городелца до Клевецка, а тою дорогою пойти, гранъ рубаючи, до того старого поля троскотскаго, а тое поле троскотское все маетъ быти къ Городелцу, а берегъ того поля отъ Клевецка зъ дороги пойти налево, гранъ рубаючи, в троскотское болото, а троскотскимъ болотомъ у Лимушское болото посередъ болота, а Лимушскимъ болотомъ в реку Турю»¹⁾.

Этотъ кн. Василій Михайловичъ Сангушко, состоя старостою Ковельскимъ, именовался княземъ Ковельскимъ (Arch. ks. Sanguszkow, t. 4, стр. 343), и былъ родоначальникомъ князей Сангушекъ—Ковельскихъ, существующихъ и до нынѣ. *Въ 1543 г.* онъ добровольно обмѣнялся съ королевою *Бонною*, женою Сигизмунда I, имѣніями, давъ ей городъ Ковель съ относящимися къ нему замками и селами и въ замѣнъ его получилъ отъ нея ея имѣнія—волость *Горволь* и дворы *Смолыте* и *Оболцы*. *4 и 10 марта 1543 года* король Сигизмундъ грамотою, данною въ Краковѣ, утвердилъ эту замѣну. Въ этой грамотѣ приводится состоявшееся по сему дѣлу соглашеніе кн. Василія Михайловича Сангушко, который здѣсь говоритъ: «иже я маючи великии, а незносныи кривды свои отъ молодости своея, ажъ и до того часу отъ брата, кривныхъ своихъ и отъ иныхъ многихъ суседовъ своихъ, якъ в поседани земли, такъ в частыхъ заплахахъ,

¹⁾ Тамъ же, т. 4, стр. 68—69.

у презыскох их, которыи им чинил, завждым ку впаду и шкодам приходил и нигдым впокою в именях своих перед ними мети немог и в долги немалыи себемъ заводил, о чомже есми не однокрот господарю королю Его Милости и Ее Милости королевой чолом бил, абых мог з братею своею крвною и з ыншими суседы своими справедливост одержати... За частым чолом битем моим и слезными просьбами моими, Ее Милость королевая и великая княгиня *Бона* рачила надо мною, слугою, а поданным своим милосердые и ласку свою господарскую оказати и з волею господара нашего, короля Его Милости рачила Ее Милость мне дати в отмяну волост Горвол, а дворы свои: Смоляне, а Оболцы (нынѣ Могилев. губ. Оршанскаго уѣзда), зо всимъ, як тая волост и тыи дворы в себе мают и як ест в листе Ее Милости ширей описано, а я противку тое волости и оных дворов Ее Милости спустилом Ее Милости отменою именя свои отчизныи вси и купленыи и всякими обычаи набытыи, ничего на себе и на потомков и на ближних своих в тых именях не оставуючи: То есть замок *Ковле*, з местом и з дворы, к нему прислухаючими и прилежащими, на имя: *Мощеном, Дубном, Клевцеком, Тулицовом* и з селы, к томуж замку и двором прислухаючими, на имя: *Вербка, монастыр Святое Троицы*, села монастырскими: *Гошин, Бахово, Лагодлево, Воля, Озерница, Облапы, Городищо*, къ церкви Городищской: *Новосады, Соколова Воля, Осовецкая Воля; замок Милановичи*, з местом и з дворы, к нему прилежащими, на имя *Порыдубы, Нюйно, Соминъ, Туровичи, Годевичи, Клецковичи, Голшаница, Зьлово, Бояре Дворецкии*; замок *Вишва*, з местом и з дворы, к нему прилежащими, на имя: *Хотяшово, село Вишва Старая, Брод, Гридковцы, Красная Воля, Секун, Шушки, Мостица*; замок *Фалимичи*, з местом и з селы, к нему прислухаючими, на имя: *Заставцы, Сядмерты, Красная Воля*. Которыиж замки и именя свои спустиломъ королевой Ее Милости и великой княгини, Боне, напервей с костелом и с церкви Божими и с подавани церковными, з месты и з дворы и с пашнями дворными, з бояры и з людьми боярскими и слугами путными, з людьми тяглыми и з данными, с торги и з ярмарки, з мыты, с корчмами и со всякими подачки и платы в тых местех и дворех моих, с цынши пеняжными и куничными и з данми медовыми и грошовыми и овсяными и зо всякою властностью тых замков и мест и дворов и именей моих, то есть зо всеми землями пашными и бортными, з лесы, боры и дубровами и з ловы всякого зверю, малого и великого и шта-

шими и з бобровыми гоны, з реками и речками, с озера и с ставы и ставици, зь млыны и ихъ вымелки и зо всим тым правом и власностью, якъ ся тыи замки места и дворы и имена мои съ стародавна сами в себе и в границах и в обыходах своих мают, ничего на себе и на потомковъ и на ближних своих не заставуючи»¹⁾.

Со времени поступления въ число владѣній королевы Боны, городъ Ковель находился въ управленіи королевскихъ старостъ, которые заботились о благоустройствѣ города и волости, къ нему принадлежавшей, завѣдывали доходами королевскими, давали судъ и расправу крестьянамъ и шляхтѣ, владѣвшей, подъ именемъ земянъ, участками королевскихъ имѣній. Въ своихъ дѣйствіяхъ старосты руководились статутомъ Литовскимъ и особыми королевскими наказами. Ови владѣли укрѣпленнымъ замкомъ Ковельскимъ и имѣли подъ своимъ начальствомъ бояръ путныхъ, панцырныхъ бояръ и земянъ, которые, по призыву старостъ, обязаны были въ полномъ вооруженіи являться на службу.

Первымъ старостою Ковельскимъ (послѣ передачи города Бонѣ кн. Василюмъ Сангушко) былъ *Богданъ Михайловичъ Семашко*, который получилъ отъ королевы Боны приказъ о податяхъ и повинностяхъ мѣщанъ Ковельскихъ. О немъ упоминается въ актѣ отъ 29 января 1549 г. Послѣ него, съ 1550 г. старостою былъ *Александръ Ляцъ*, подкоморій Бѣльскій. За нимъ слѣдовалъ *Францискъ Фалъчевскій*, упомина. 30 октября 1559 г.; послѣ него—*Гавриилъ Тарло*, каштелянъ Радомскій, съ намѣстникомъ Петромъ Куницкимъ. О нихъ упоминается въ актахъ быв. Ковельской Ратуши.

Въ апрѣлѣ 1556 г. королева Бона оставила Польшу и уѣхала на родину въ Италію, гдѣ, въ г. Барѣ, и скончалась 20 октября 1557 г. Послѣ ея смерти, всѣ ея имѣнія въ Польскомъ государствѣ, въ томъ числѣ и г. Ковель, были присоединены къ королевскимъ владѣніямъ.

Мѣщане г. Ковля, на основаніи Магдебургскаго права, составляли общину, имѣвшую свое *внутреннее управленіе*, свой особый судъ и цеховое устройство. Управленіе возлагалось на бургомистра и ратмановъ. Мѣщане ежегодно, въ первый понедѣльникъ послѣ праздника Новаго Года, избирали изъ среды себя восемь лицъ, людей степенныхъ, опытныхъ въ дѣлахъ и образованныхъ. Изъ числа этихъ лицъ староста Ковельскій

¹⁾ Archiwum ks. Sanguszkow, t. 4, 339—341.

избиралъ 4 ратмановъ, назначая одного изъ нихъ бургомистромъ. Обязанность бургомистровъ и ратмановъ состояла въ завѣдываніи городскими доходами и расходами. Имъ предоставлялась также полицейская власть и право взыскивать штрафныя деньги, которыя раздѣлялись между бургомистромъ и ратманами. Бургомистръ исправлялъ свою должность въ теченіи мѣсяца со дня выбора, потомъ передавалъ свой урядъ старшему изъ ратмановъ, который, по истеченіи мѣсяца, уступалъ должность бургомистра слѣдующему ратману, и такъ далѣе до новыхъ выборовъ. Власть судебная предоставлена была войту и лавникамъ, или присяжнымъ засѣдателямъ. Войта избиралъ староста Ковельскій, изъ цеховыхъ мѣщанъ, человѣка честнаго, богобоизбвеннаго и знающаго законы. Мѣщане изъ среды себя избирали лавниковъ, которые, при вступленіи въ должность, давали присягу, въ присутствіи бургомистра и ратмановъ. Войтъ и лавники избирались на всю жизнь и составляли мѣстскій судъ. Они судили мѣщанъ во всѣхъ дѣлахъ, уголовныхъ и гражданскихъ, какъ малыхъ, такъ и великихъ, руководясь правомъ Магдебургскимъ. Судъ взыскивалъ судебныя пени, которыя дѣлились между войтомъ и лавниками. По образцу гродскихъ и земскихъ урядовъ, мѣстскій судъ велъ свои особыя актовыя книги. Недовольные рѣшеніемъ войта и лавниковъ подавали аппелляціи бургомистру и ратманамъ; на рѣшеніе бургомистра и ратмановъ аппелляція подавалась старостѣ Ковельскому, а на рѣшеніе старосты въ судъ королевскій.

Ремесленники каждаго значительнаго ремесла соединялись въ цехи. Цехъ составлялъ корпорацію, имѣвшую свой особый уставъ, своихъ начальниковъ, казну, огнестрѣльное оружіе и другія принадлежности, къ братской чести служащія. Для управленія общественными дѣлами цеха, избирались ежегодно цехмистеръ и четыре брата. Въ казну братскую поступали сборы съ цеховыхъ братій, съ ремесленниковъ, пріѣзжавшихъ на ярмарки, и штрафныя деньги. Изъ этой казны братья должны были, прежде всего, снабдить церковь Божию всѣмъ необходимымъ, по мѣрѣ возможности устроить больницу и оказывать пособіе каждому брату, обѣдѣвшему по болѣзни, или по какому-нибудь другому посѣщенію Божию. Каждый братъ долженъ былъ смотрѣть, чтобы лица, не принадлежавшія къ цеховой братіи, не занимались втайнѣ ремесломъ, цеху присвоеннымъ.

Для усиленія промысловъ, мѣщанамъ Ковельскимъ даны были важныя преимущества. Они имѣли право свободно и безмытно закупать воскъ, хмель, медь и скоть, по селамъ, къ

старосту Ковельскому принадлежавшимъ; имъ предоставлено было въ пользу городской казны, взимать десятину съ лѣсу и сушеной рыбы, которая привозима была на торгъ, право собирать подужную, помѣрную, вѣсовую и воскобойную пошлины, также мостовую пошлину съ купцовъ, проѣзжавшихъ черезъ мостъ, съ своими товарами, и прогонявшихъ скоть на продажу ¹⁾).

Въ началѣ 1564 г. прибылъ въ Литву русскій князь *Андрей Михайловичъ Курбскій*, знаменитый Московскій воевода, извѣстный своими побѣдами надъ татарами и нѣмцами. Онъ бѣжалъ сюда отъ гнѣва царя Ивана Васильевича Грознаго, лишившаго его и жены и дѣтей. Измѣнить родному государю и бѣжать въ Литву Курбскій склоненъ былъ польскимъ королемъ Сигизмундомъ Августомъ. Послѣдній, не имѣя ни воинскихъ доблестей, ни сильнаго войска, чтобы бороться съ царемъ Юваномъ Грознымъ, прибѣгалъ къ неблагородной политикѣ: онъ разсылалъ свои листы къ знатнѣйшимъ боярамъ Московскимъ, склоняя ихъ къ измѣнѣ, обѣщалъ земли, свою ласку королевскую и привольное житье въ Литвѣ...

Вскорѣ по прибытіи въ Литву, *Курбскій* получилъ грамоту на *Ковельское имѣніе*, данную въ Бѣльскѣ, 4 июля 1564 г. Въ этой грамотѣ имѣніе это пожаловано королемъ «на вѣчныя времена», тѣмъ не менѣе не сказано, что оно дается Курбскому и *потомству его*, не упомянуто также о правѣ свободно распорядиться этимъ имѣніемъ. Такая грамота, по Литовскимъ законамъ, не давала права собственности. Бромъ того, для дѣйствительности пожалованія, воля одного короля была недостаточна; для этого нужно было еще согласіе генеральнаго сейма. Получивъ грамоту, Курбскій не могъ тотчасъ вступить во владѣніе Ковельскимъ имѣніемъ. Онъ долженъ былъ еще подвергнуться искусу и участвовать въ походѣ Литовцевъ на Россію и сражаться подъ стѣнами Полоцка, куда онъ явился съ отрядомъ, состоявшимъ изъ бѣглыхъ Москвитянъ и изъ 200 человекъ наемной конницы. По возвращеніи изъ похода, въ 1565 г., Курбскій, по приказанію короля, введенъ былъ во владѣніе Ковельскимъ имѣніемъ.

¹⁾ Свѣдѣнія о внутреннемъ устройствѣ г. Ковля взяты изъ ст. *Н. Иванничева* «Свѣдѣнія о Ковельскомъ имѣніи, принадлежавшемъ кн. Курбскому», приложенной къ изданіямъ Кіевскою археографич. Комиссіею актовъ—подъ заглавіемъ *Жизнь кн. Андрея Мих. Курбскаго въ Литвѣ и на Волынѣ*, 1849 г., Кіевъ, т. 2, стр. 317—320.

Ковельская волость была однимъ изъ богатѣйшихъ и многочислѣннѣйшихъ королевскихъ имѣній. Въ составъ ея входили: г. *Ковель* и селенія: *Гришковичи, Шайно, Хотешово, Нюйно, Красная-Воля, Мощоня, Дубовая, Обланы, Вербка, Гойшино, Бахово, Скулинг, Стебли, Мостица, Верхи*. Къ Выжевской волости принадлежали м. *Выжва* и села—*Старая-Выжва и Воля*. Къ Миляновичской волости: *Миляновичи* и села *Порыдубы, Селища, Годевичи, Зелово, Туровичи, Клевецкое*. Эти три волости составляли обширное Ковельское имѣние, заключающее въ себѣ три замка—*Ковель, Выжву и Миляновичи* и 28 сель. Для управленія каждою волостью избранъ былъ урядникъ, или управляющій, изъ числа Москвитянъ, бѣжавшихъ вмѣстѣ съ Курбскимъ изъ Россіи¹⁾. Урядникъ Ковельскій считался намѣстникомъ князя: онъ принималъ доходы отъ всѣхъ прочихъ урядниковъ и отдавалъ Курбскому общій отчетъ въ управленіи всѣмъ имѣніемъ.

Устроивъ имѣние, Курбскій опять спѣшилъ на войну противъ царя Московскаго. Зимой 1565 г., онъ воевалъ область Великолуцкую, вмѣстѣ съ отрядомъ, состоявшимъ изъ 15,000 литовцевъ. Король въ своихъ жалованныхъ грамотахъ, хвалитъ Курбскаго за храбрость, оказанную въ сраженіяхъ, за его вѣрную и доблестную службу. Возвратившись изъ похода, Курбскій нашелъ имѣние свое въ большомъ разстройствѣ. Сосѣдніе владѣльцы, пользуясь его отсутствіемъ, начали насильно присвоить себѣ земли, принадлежавшія къ волости Ковельской, и заселять ихъ своими крестьянами. Съ другой стороны, право, представленное Курбскому жалованною грамотою на волость Ковельскую, оказалось на практикѣ невозможнымъ. Ковельскую волость населяли, кромѣ крестьянъ, земляне и бояре господарскіе, мѣщане, водворенные въ г. Ковлѣ, также въ мм. Выжвѣ и Миляновичахъ, наконецъ евреи, разбѣянные по всей волости Ко-

¹⁾ Изъ печатныхъ актовъ извѣстны слѣдующіе москвитяне, явившіеся съ Курбскимъ въ Литву: 1) Иванъ Ивановичъ *Калыметъ*, 2) Михаилъ Яковлевичъ *Калыметъ*, 3) Кириллъ Ивановичъ *Зубцовскій*, 4) Василій *Кушиниковъ*, 5) Кириллъ *Невзоровъ*, 6) Якимъ *Невзоровъ*, 7) Иванъ *Посникъ* Выжевскій (урядникъ въ м. Выжвѣ), 8) Иванъ *Посникъ* Глинскій, 9) *Посникъ* Ростовскій, 10) Иванъ *Посникъ* Меньшій Туровицкій (названъ отъ имѣнія своего Туровичи), 11) Симеонъ Марковичъ *Вешняковъ*, 12) Иванъ *Мошинскій*, 13) Петръ *Вороновскій*, 14) Андрей *Барановскій*, 15) Гаврило *Кайсаровъ*, 16) Меркурій *Невклюдовъ*, 17) Юсифъ Никитичъ *Торокановъ* Пятый, 18) Петръ *Сербулатъ*, 19) Захарія *Москвитинъ*, 20) Василій Лукьяновичъ *Калиновскій* (*Курбскій*, т. I, стр. 4 предисл.).

вельской. Земляне и бояре господарскіе пользовались правами шляхетскими, владѣли землями и цѣлыми селеніями, пожалованными королевою Боною и князьями Сангушками на правѣ ленномъ, или на правѣ полной собственности. Мѣщане пользовались личною свободою и имуществомъ, подъ защитою права Магдебургскаго. Евреи, на основаніи королевскихъ грамотъ, издавна пользовались личною свободою и важными общественными преимуществами. Эти свободныя сословія король не могъ подчинить Курбскому на вотчинномъ правѣ, не нарушивъ основныхъ законовъ государственныхъ. Чтобы дать правамъ Курбскаго болѣе опредѣленности и согласить ихъ съ государственными постановленіями, Сигизмундъ Августъ нашелъ нужнымъ дать Курбскому другую грамоту. Этою грамотою, данною 1567 г. 25 февраля, предоставлено было Курбскому только ленное право на Ковельское имѣніе. Вслѣдствіе сего права Курбскаго были весьма ограничены. Король объявилъ, что волость Ковельская есть собственность королевская и дана Курбскому на содержаніе, за что Курбскій обязанъ служить земскую военную службу, наравнѣ съ другими обывателями, шляхтою великаго княжества Литовскаго. Курбскій не имѣлъ права распорядиться Ковельскими имѣніями,—не могъ ни продавать, ни закладывать, ни завѣщать. По смерти его, имѣніе должно было перейти къ его дѣтямъ мужескаго пола: еслибы таковыхъ дѣтей не было, то имѣніе должно было возвратиться въ казну. Курбскій не могъ быть доволенъ такимъ вознагражденіемъ за родовыя вотчины и за все имущество, которое оставилъ онъ въ Московскомъ государствѣ, положившись на обѣщаніе короля. Поэтому Сигизмундъ Августъ старался вознаградить Курбскаго пожалованіемъ другихъ ленныхъ имѣній. Грамотою 1568 г. ноября 23 пожалована Курбскому *волость Смидинская*, а грамотою 27 іюля 1568 г. подтверждено ленное право на имѣніе въ *волости Унитской*, заключавшее 10 селъ и около 4,000 дес. земли ¹⁾.

Скоро Сигизмундъ Августъ увидѣлъ, что въ Курбскомъ онъ приобрѣлъ подданнаго строптиваго и непокорнаго. Присвоивъ себѣ самовольно титулъ князя Ковельскаго, Курбскій началъ распорядиться пожалованнымъ ему имѣніемъ, какъ своею вотчиною, и раздавать своимъ москвитинамъ села въ вѣчную и потомственную собственность: уряднику Ковельскому Ивану Келемету онъ далъ села Секунь и Сушки, а Андрею Барановскому село Борки. Этотъ урядникъ Иванъ Келеметъ велѣлъ

¹⁾ *Курбскій*, т. I, стр. 4—7, изъ предисловія Н. Иванничева.

вырыть въ замкѣ Ковельскомъ водяную яму, наполнилъ ее *пѣлками* и сажалъ въ нее жидовъ; вопль ихъ раздавался за стѣнами замка. Жиды Владимирскіе вступились за свою братію, жидовъ Ковельскихъ, и, ссылаясь на королевскія привиллегіи, требовали правосудія. Келеметъ отвѣчалъ, что онъ привиллегій ихъ знать не хочетъ, что онъ дѣйствуетъ по приказанію своего князя, а князь можетъ наказывать своихъ подданныхъ, какъ ему вздумается, даже смертію, что королю и никому другому до этого нѣтъ никакого дѣла. Тогда жиды отпразднили депутатовъ на сеймъ въ Люблинъ (1569 г.), гдѣ въ это время находился и князь Курбскій. Когда началась тяжба, то Курбскій утверждалъ, что онъ имѣетъ полное право собственности на волость Ковельскую и ея обывателей, но король въ первый разъ объяснилъ декретомъ своимъ, въ какой степени права Курбскаго ограничены. Курбскому приказано было оставить жидовъ въ покоѣ и не нарушать ихъ привиллегій. Курбскій насылалъ вооруженные отряды на сосѣднія земли и грубо отвѣчалъ посланцамъ, явившимся къ нему съ королевскими приказаніями. Въ послѣдствіи онъ завладѣлъ, по какому-то праву, имѣніемъ пановъ Красенскихъ—*Туличовымъ*. Король по жалобѣ Красенскихъ, рѣшилъ, что Курбскій долженъ возвратить имѣніе. Курбскій получилъ приказаніе королевское уже въ то время, когда короля не было въ живыхъ. Вольскій, посланецъ королевскій, долго развѣзжалъ по Ковельской волости съ листомъ королевскимъ. Слуги Курбскаго посылали его изъ одного имѣнія въ другое. Въ м. Миляновичахъ его встрѣтила толпа слугъ кн. Курбскаго, москвитянь, которые не хотѣли сказать, гдѣ находится кн. Курбскій, а одинъ изъ нихъ Кирилль Зубцовскій, запретилъ посланцу королевскому ѣздить въ имѣнія кн. Курбскаго и грозилъ ему палкой. Наконецъ, Вольскій нашелъ Курбскаго въ Турійскѣ и хотѣлъ вручить ему листъ королевскій. Тогда Курбскій, въ присутствіи кн. Константина Острожскаго и многихъ другихъ знатныхъ особъ, сказалъ посланцу королевскому: «ты, панъ Вольскій, ѣздишь ко мнѣ съ мертвыми листами: потому что когда король умеръ, то и всѣ его листы умерли. Когда пріѣдешь ко мнѣ съ листами отъ живаго короля, то такіе листы я отъ тебя съ честію приму, а этихъ листовъ, какъ умершихъ, я отъ тебя не беру. Да хотя бы ты и отъ живаго короля пріѣхалъ ко мнѣ съ листами, то я тебѣ и никому другому Туличова не уступлю». Курбскій, самовольно распоряжаясь пожалованными ему имѣніями, сдѣлался опаснымъ для шляхты Литовской. Поэтому на Люблинскомъ сеймѣ въ 1569 г.

шляхта жаловалась королю на притѣсненія отъ кн. Курбскаго и просила, чтобы имѣнія, противозаконно ему пожалованныя, были отобраны. Король не уважилъ этой просьбы, объявивъ, что Ковель и староство Кревское даны Курбскому на содержаніе, по весьма важнымъ государственнымъ причинамъ.

Въ 1571 г. Курбскій вступилъ въ бракъ съ Марією Юрьевною, урожденною княжною Дубровицкою—Гольшанскою, вдовою по первомъ мужѣ Андрѣ Яковлевичѣ Монтолтѣ, а по второмъ—Михаилѣ Тишковичѣ Козинскомъ, Луцкомъ каштелянѣ. Извѣстна злосчастная судьба этого брака: спустя 7 лѣтъ, въ 1578 г. оба супруга, по взаимному согласію, получили разводъ отъ еп. Владимирскаго Θεодосія ¹⁾. Въ 1579 г. 26 апрѣля Курбскій вступилъ въ третій бракъ съ двицею Александрою Петровною Семашко, дочерью старосты Кременецкаго. Въ 1580 г. княгиня Александра Петровна родила дочь, княжну Марину, а въ 1582 г. обрадовала своего мужа рожденіемъ сына, князя Димитрія.

Недолго Курбскій наслаждался семейнымъ счастіемъ. Въ 1579 г. Стефанъ Баторій готовился со всѣми своими силами двинуться на Россію. Курбскій долженъ былъ также слѣдовать за знаменами польской республики, съ бѣглыми москвитянами и своими боярами. 26 апрѣля онъ праздновалъ свою свадьбу, а уже въ іюнь собирался въ походъ. Король своимъ листомъ отъ 29 іюня 1579 г. объявлялъ всенародно, что князь Андрей Михайлов, Курбскій Ярославскій отправляется съ немалымъ отрядомъ своимъ на войну, противъ царя Московскаго, и что всѣ судебныя дѣла, до него касающіяся, должны быть приостановлены. Кромѣ того, король уволилъ Курбскаго отъ платежа податей съ Ковельскихъ имѣній за 1579 г. и эти деньги Курбскій долженъ былъ употребить на содержаніе наемнаго отряда. Нанявъ 86 казаковъ и 14 гусаръ, Курбскій присоединилъ ихъ къ своимъ слугамъ и боярамъ, и съ этимъ отрядомъ сражался подъ Полоцкомъ, торжествовалъ, съ польскими войсками, побѣды Баторія, и свою радость выразилъ въ двухъ укорительныхъ письмахъ къ Іоанну, по завоеваніи Полоцка и Сокола.

Это торжество было послѣднимъ для Курбскаго. Съ этого времени несчастія и огорченія преслѣдуютъ его до самой смерти. На Сеймѣ Варшавскомъ 1579 г. постановлено было, для состав-

¹⁾ См. описаніе м. Домбровицы Ровен. уѣз. во 2 томѣ моего «Историко-статистическаго описанія Волынской епархіи», стр. 600—605. Первая жена Курбскаго и его сынъ погибли въ Россіи отъ преслѣдованій Іоанна Грознаго (Курбскій, т. 2, стр. 306).

ленія отряда гайдуковъ, произвести наборъ во всѣхъ королевскихъ имѣніяхъ воеводства Кіевскаго, Брацлавскаго и Волынскаго. Для исполненія этого постановленія, король послалъ ротмистра своего, Щаснаго Ляшевскаго, который, объѣзжая королевскія имѣнія, выбиралъ самыхъ рослыхъ и крѣпкихъ людей на службу королевскую. Ляшевскому приказано было произвести наборъ и въ имѣніяхъ кн. Курбскаго. Этимъ распоряженіемъ король ясно показывалъ, что онъ не признаетъ Курбскаго ни вотчиннымъ, ни даже леннымъ владѣльцемъ Ковельскаго имѣнія, а считаетъ его только своимъ державцею или управляющимъ. Курбскій, оскорбленный обидою, которая, лишая его имѣнія, оставила наравнѣ съ безземельною шляхтою, упорно и неуважительно воспротивился королевскому повелѣнію и недозволилъ ротмистру королевскому набирать гайдуковъ въ своихъ имѣніяхъ. Разгнѣванный король отправилъ Курбскому грозное посланіе (20 іюля 1580 г.). Въ этомъ посланіи Курбскій уже не нашелъ того привѣта, съ которымъ король обращался къ подданнымъ. Называя Курбскаго своимъ державцею, а Ковельское имѣніе собственностью королевскою, Стефанъ Баторій требовалъ Курбскаго къ себѣ на судъ, грозилъ ему лишеніемъ уряда и всего имущества за непослушаніе и сопротивленіе, имѣвшее слѣдствіемъ великій вредъ и опасность для государства. Неизвѣстно, какъ Курбскій успѣлъ умилостивить короля; знаемъ только, что въ 1581 г. онъ снова долженъ былъ собираться на войну противъ царя Московскаго. Онъ вооружилъ значительный отрядъ, и уже на свой собственный счетъ, а не на счетъ податей съ Ковельскихъ имѣній. Король опять приказывалъ листомъ своимъ отъ 10 іюня 1581 г., чтобы всѣ судебныя дѣла, касающіяся кн. Курбскаго, были пріостановлены. Отправляясь на войну, Курбскій, одряхлѣвшій отъ ранъ и огорченій, написалъ *первое свое завѣщаніе* отъ 5 іюня 1581 г. Въ немъ онъ наперекоръ королю, не считавшему его ни вотчиннымъ ни леннымъ владѣльцемъ, называетъ себя княземъ Ярославскимъ и Ковельскимъ и распоряжается пожалованными ему имѣніями, какъ своею вотчиною. На основаніи ленныхъ постановленій и грамоты, данной Курбскому въ 1567 г., Ковельское имѣніе, по смерти Курбскаго, переходило, по наслѣдству, только къ дѣтямъ муж. пола, то имѣніе должно возвратиться въ казну. Курбскій имѣлъ въ то время только дочь Марину, которой, въ противность леннымъ постановленіямъ, онъ завѣщалъ всѣ Ковельскія имѣнія. Также противозаконно завѣщалъ онъ женѣ своей, Александрѣ Петровнѣ, м. Миляновичи въ пожизненное владѣніе. Защитниками и глав-

ными опекунами своему семейству онъ назначилъ князя Константина Острожскаго, крайчаго вел. княжества Литовскаго. Въ знакъ же дружеской памяти Курбскій завѣщалъ этому кн. К. Острожскому свои военныя доспѣхи—зерцало булатное, шишакъ и наручи булатныя, золоченныя, а приятелю своему и слугѣ Москвитянину Кириллу Зубцовскому завѣщалъ свою саблю, серебромъ оправленную. Сдѣлавъ распоряженія на случай своей смерти, Курбскій отправился съ отрядомъ своимъ подѣ Псковъ, куда стремилось многочисленное войско, подѣ начальствомъ Баторія. Но Курбскому уже не суждено было сражаться съ своими соотечественниками. Прибывъ съ отрядомъ своимъ на границу Россіи, онъ заболѣлъ тяжкою болѣзнію и принужденъ былъ остановиться въ своемъ Литовскомъ имѣніи *Криничинъ*, поручивъ отрядъ Кириллу Зубцовскому. Отрядъ Курбскаго продолжалъ походъ къ Полоцку, участвовалъ въ осадѣ этого города и сражался храбро подѣ стѣнами. Король, по ходатайству сенаторовъ, далъ Кириллу Зубцовскому, подѣ стѣнами Полоцка, грамоту на городничество Луцкое, въ награду за храбрость и вѣрную службу. Между тѣмъ больной Курбскій приказалъ везти себя въ любимое свое мѣстечко Миляновичи, куда онъ привезенъ былъ съ большимъ трудомъ, на носилкахъ привязанныхъ между двумя лошадьми...

Чувствуя близкую смерть, Курбскій въ 1583 г. 24 апр. написалъ *второе свое завѣщаніе*. Сдѣлавъ распоряженіе о погребеніи своего тѣла и поминовеніи души, Курбскій въ своемъ завѣщаніи поручаетъ королю свое осиротѣлое семейство. Распредѣляя свои имѣнія между женою и сыномъ, онъ напоминаетъ, что получилъ эти имѣнія, не какъ бѣглець, испросившій себѣ подаваніе, но по уговору, взаменъ родовыхъ вотчинъ, которыя онъ оставилъ въ Москов. государствѣ, будучи обнадеженъ словомъ королевскимъ и присягою сенаторовъ. Свои Литовскія имѣнія Курбскій, какъ и въ первомъ завѣщаніи, записалъ женѣ. Сверхъ того, желая вознаградить жену свою милую, Александру Семашковну за ея усердіе, услужливость и благородныя поступки, Курбскій назначилъ ей въ пожизненное владѣніе любимое свое мѣстечко Миляновичи, со всѣми селами, къ нему принадлежащими. Всѣ прочія имѣнія Курбскій завѣщалъ сыну своему кн. Дмитрію. Движимое имѣніе онъ раздѣлил между женою и сыномъ: женѣ завѣщалъ золотыя и серебряныя вещи, которыхъ осталось весьма немного, «потому что, говоритъ Курбскій, я все растратилъ на службѣ королевской, на содержаніе немалого числа слугъ и на тяжбы съ разными лицами». Одежды,

деньги, доспѣхи военные, табуны и всѣ стада свои Курбскій завѣщалъ сыну своему кн. Дмитрію, приказавъ ему, по достиженіи совершеннолѣтія, выдать замужъ сестру княжну Марину, выдѣливъ ей приданое изъ четвертой части всего имѣнія. Слугамъ своимъ Курбскій подтвердилъ право собственности на пожалованныя имѣнія, а челядь невольную приказалъ отпустить на волю, давъ приличное вознагражденіе. Княгиня Александра Петровна, если останется въ вдовствѣ, должна владѣть всѣмъ имуществомъ до совершеннолѣтія дѣтей, должна получать доходы и давать дѣтямъ приличное воспитаніе. Опекунами своему семейству Курбскій назначилъ—князя Константина Ивановича Острожскаго, его сына Константина Конст. Острожскаго, Станислава Красицкаго—обознаго королевскаго, шурина своего Василя Петровича Семашко, Ивана Хреницкаго—подсудка земскаго Луцкаго и москвитянина Кирилла Зубцовскаго.

Написавъ завѣщаніе въ м. Миляновичахъ, *Курбскій* перѣхалъ въ Ковель, гдѣ и *скончался въ маѣ 1583 г.* Тѣло его, согласно завѣщанію, погребено было *въ монастырь св. Троицы въ Вербкѣ*, у ногъ его духовника, священноинока, отца Александра.

23 мая 1583 г. возный Жданъ Цырскій, отряженный урядомъ Владимирскимъ, передалъ Ковельское имѣніе кн. Курбской, совершивъ вводъ во владѣніе, по принятому въ землѣ Волынской обычаю. Въ замкѣ Ковельскомъ собраны были земляне, бояре, войты, мѣщане и крестьяне всѣхъ трехъ волостей, составлявшихъ Ковельское имѣніе. Къ нимъ явилась кн. Курбская, объявила себя ихъ законною госпожею и требовала повиновенія. Слуги, земляне и бояре, съ своей стороны, объявили княгинѣ, что признаютъ ее своею госпожею и владѣлицею всѣхъ Ковельскихъ имѣній. Здѣсь же она назначила урядниковъ для управленія имѣніями.

Княгиня Курбская недобросовѣстно исполнила послѣднюю волю своего покойнаго мужа и неблагоразумно управляла его имѣніемъ. Она удержала деньги, завѣщанныя Курбскимъ на церкви, монастыри и для раздачи нищимъ, не хотѣла платить долговъ покойника и начала отнимать земли у слугъ покойнаго князя, а также у землянъ и бояръ Ковельскихъ. Имѣніе начало приходить въ разстройство, доходы уменьшились; между тѣмъ молодая вдова предавалась удовольствіямъ, заводя непристойныя балы съ жолнерами. Княгиня возненавидѣла Москвитянъ, усердныхъ слугъ, преданныхъ дѣтямъ покойнаго князя, и начала преслѣдовать ихъ. Князь Острожскій, какъ главный опекунъ,

нѣсколько разъ увѣщевалъ княгиню исполнить завѣщаніе покойника и привести дѣла въ порядокъ, но княгиня этихъ увѣщаній не слушала.

Кн. Курбская недолго управляла Ковельскимъ имѣніемъ. Польское правительство только и ожидало смерти князя Курбскаго, чтобы возвратить это имѣніе въ казну королевскую. Уже при Стефанѣ Баторіи въ 1585 г. явились королевскіе комиссары въ с. Смедино и, уплативъ наследникамъ Курбскаго 1,000 копѣ грошей (= 3 тыс. руб.), присоединили волость Смедскую къ королевскимъ имѣніямъ. Сигизмундъ III началъ явно преслѣдовать семейство князя Курбскаго. Въ 1588 г. сожженъ былъ крестьянами одинъ изъ сподвижниковъ Курбскаго, Москвитинъ Андрей Барановскій. Онъ владѣлъ с. Борками, которое было пожаловано ему Курбскимъ и принадлежало къ волости Ковельской. Король, безъ всякаго изслѣдованія и суда, приказалъ присоединить это село къ королевскимъ имѣніямъ, и отдалъ писарю своему, Флоріану Семеновичу Олешко, на правѣ ленномъ. Вскорѣ послѣ того Красенскіе предъявили свои права на имѣніе Туличовъ, о которомъ они вели тяжбу еще при жизни Курбскаго. Король велѣлъ отобрать это имѣніе у наследниковъ Курбскаго и отдать Красенскимъ. Наконецъ польское правительство рѣшилось отобрать въ казну все Ковельское имѣніе. Королевское казначейство донесло Сигизмунду III, что кн. Курбская съ сыномъ своимъ кн. Димитріемъ незаконно присвоили себѣ право наследства на Ковельскія имѣнія, что они противозаконно владѣютъ этими имѣніями и получаютъ доходы, принадлежащіе къ столу королевскому. Въ 1596 году 5 мая, въ присутствіи короля и полномъ засѣданіи сенаторовъ, объявлено было наследникамъ Курбскаго окончательное рѣшеніе королевскаго суда. Король декретомъ своимъ объявилъ, что покойный князь Курбскій получилъ ленное право на Ковельскія имѣнія незаконно и пользовался имъ неправильно, что поэтому Ковельское имѣніе освобождается отъ ленаго права и присоединяется къ королевскимъ имѣніямъ. По прочтеніи приговора, явился *Андрей Фирлей*, зять бывшей княгини Курбской Маріи Юрьевны Гольшанской, и представилъ жалованную королевскую грамоту на пожизненное владѣніе Ковельскимъ имѣніемъ. Король, находя грамоту законною, постановилъ въ томъ же засѣданіи, что наследники Курбскаго должны передать Ковельское имѣніе Андрею Фирлею, подъ штрафомъ въ 100,000 злотыхъ.

Для исполненія этого декрета, король послалъ въ Ковельское имѣніе дворянина своего Щаснаго Дремлика. *Ночью 14*

іюня 1590 г. гайдуки Андрея Фирлея ворвались въ Ковель, подъ начальствомъ пана Держба. Они ограбили и изранили сторожей и слугъ кн. Дмитрія Курбскаго, а нѣкоторыхъ убили. Держекъ съ бранью и угрозами выгналъ кн. Курбскую изъ города. Приѣхавшій затѣмъ дворянинъ королевскій Щасный Дремликъ едва могъ удержать слугъ и гайдуковъ Фирлеевыхъ отъ дальнѣйшихъ оскорбленій. Курбская уѣхала въ с. Перевалы къ Доротѣ Фаличевской. Щасный Дремликъ, принимая г. Ковель для передачи Фирлею, нашель, что Курбская опустошила замокъ, вывезла огнестрѣльное оружіе, ограбила церкви и причинила мѣщанамъ Ковельскимъ немалыя обиды. Поэтому дворянинъ королевскій, пославъ возныхъ и шляхту въ Перевалы, арестовалъ княгиню Курбскую до дальнѣйшаго приказанія королевскаго и отдалъ ее на поруки Доротѣ Фаличевской подъ закладомъ въ 100,000 злотыхъ.

Завладѣвъ Ковлемъ, Андрей Фирлей началъ преслѣдовать Москвитянъ, получившихъ отъ покойнаго князя Курбскаго имѣнія въ волости Ковельской. Прежде всего онъ напалъ на Кирилла Зубцовскаго, родственника и усерднаго слугу покойнаго князя. Собравъ отрядъ вооруженныхъ нѣшихъ и конныхъ людей, слугъ, бояръ и гайдуковъ, Фирлей приказалъ напасть на имѣніе Кирилла Зубцовскаго Бѣлицъ. Отрядъ Фирлея, стрѣлая изъ ружей и карабиновъ, выгналъ Кирилла Зубцовскаго съ женою, дѣтьми и слугами изъ имѣнія Бѣлина и разграбилъ ихъ имущество. Потомъ Фирлей напалъ на имѣніе Долгоносы, принадлежавшее Москвитянину Василю Кушникову. Такая же участь постигла и Москвитянина Ивана Мошинскаго, который съ молодыхъ лѣтъ служилъ Курбскому, раздѣляя его военные труды. Вооруженные слуги и бояре Фирлея напали ночью на имѣніе Мошинскаго Селище, обружили его домъ, захватили самого Мошинскаго вмѣстѣ съ женою и заковавъ ихъ въ цѣпи, отвезли въ Миляновичи, гдѣ Фирлей мучилъ ихъ въ жестокомъ заключеніи.

Кн. Александра Петровна Курбская уѣхала съ дѣтьми въ свои Литовскія имѣнія ¹⁾.

Въ 1616 г. была учреждена комиссія для устройства г. Ковля, при чемъ комисарами были *Заповичъ* Андрей и *Преволоцкій* Янъ.

¹⁾ Всѣ свѣдѣнія о кн. А. М. Курбскомъ взяты мною изъ предисловія *Н. Иванншова* къ изд. Кіевскою Археографич. Коммиссіею «Жизнь кн. А. М. Курбскаго въ Литвѣ и на Волынѣ», т. 1, стр. 20—40.

Въ 1775 г. король Станиславъ Августъ подарилъ г. Ковель *Вацлаву Ржевускому*, воеводѣ Краковскому, въ награду за его военные заслуги.

Въ 1795 г., по третьему раздѣлу Польши, возвращена была Русскому государству западная часть Волыни, а именно — нынѣшніе уѣзды Владимирскій, Ковельскій и части уѣздовъ Луцкаго, Кременецкаго и Дубенскаго. Изяславское намѣстничество, учрежденное еще въ 1794 г., было переименовано въ Волынскую губернію и г. Ковель учрежденъ былъ уѣзднымъ городомъ.

Въ 1663 году была произведена *люстрація г. Ковля*. Она сохранилась въ Главномъ Архивѣ быв. царства польскаго въ латинскомъ подлинникѣ. Приводимъ ее въ русскомъ переводѣ сполна:

«Согласно постановленію отъ 1659 г., къ люстраціи казенныхъ имѣній Рѣчи Посполитой, въ Волынскомъ воеводствѣ состоящихъ, были назначены со стороны Сената—Санокскій каштелянъ Сигизмундъ Фредро, со стороны дворянства («Рыцарскаго бола») Люблинскій подчашій, владѣлецъ имѣнія Большая Опока, дворянинъ Петръ Опоцкій, а со стороны Его Королевскаго Величества—королевскій секретарь Георгій Сигизмундъ Тывицкій. Но такъ какъ эта люстрація, по извѣстнымъ законнымъ причинамъ, несостоялась, то совершеніе оной, по постановленію королевскаго Сейма отъ 1659 г., поручено Его Королевскимъ Величествомъ г. Волынскому каштеляну и вмѣстѣ съ тѣмъ Пунскому и Лишинскому Старостѣ, Ивану Францу на Любовицахъ Любовицкому, также дворянамъ—Галицкому земскому нотаріусу, Георгію на Мрозовицахъ Мрозовицкому и секретарю Его Королевскаго Величества, Іерониму на Скржинѣ Дунину, наряженнымъ люстраторами русскаго, подольскаго и белзскаго воеводствъ, по рескрипту, послѣдовавшему на основаніи нижеприведеннаго, для большей достовѣрности, постановленія Сената. Таковая люстрація произведена *въ 1663 г.* люстраторами, совмѣстно съ денутатомъ со стороны государственной казны дворяниномъ Станиславомъ Макальскимъ, наряженнымъ къ русскому, Подольскому и Белзскому, а также къ Волынскому воеводствамъ, по конституціи 1659 г. и по рескрипту г. королевскаго подскарбія,—съ возможною точностью и усердіемъ, подъ руководствомъ г. подскарбія, Ломжинскаго, Перемышльскаго и Лучинскаго Старосты, Ивана—Казимира на Красномъ Красинскаго.

Основанный на постановленіи Сената *рескриптъ Его Королевскаго Величества*. «Мы, Іоаннъ Казимиръ, Божією милостію

король Польскій, великій князь Литовскій, Русскій, Пруссскій, Мазовецкій, Самогитскій, Лифляндскій, Смоленскій, Черниговскій и проч., наследственный король Шведскій, Готскій и Вандальскій. Всѣмъ вообще и каждому порознь, кому объ этомъ вѣдать слѣдуетъ, въ особенности же господамъ, принадлежащимъ къ составу Сената и Депутатскаго «кола», а также наряженнымъ со стороны нашей, по состоявшемуся въ Варшавѣ въ 1659 г. сейму, люстраторамъ имѣній Нашихъ и Рѣчи Посполитой, какъ тѣхъ, кои были уже люстрованы, такъ и тѣхъ, кои люстраціи до сихъ поръ неподвергались, состоящихъ въ Русскомъ, Бельзскомъ и Подольскомъ воеводствахъ, наконецъ, всѣмъ гг. арендаторамъ Нашихъ и казенныхъ имѣній, въ Волынскомъ воеводствѣ состоящихъ, симъ объявляемъ, что назначенные по конституціи вышеприведеннаго Главнаго Варшавскаго сейма, состоявшагося въ 1659 г., къ люстраціи принадлежащихъ Намъ и казны въ Волынскомъ воеводствѣ имѣнія, особые люстраторы, по случившимся въ ономъ набѣгамъ Москвы и козацкимъ и по произшедшимъ отсюда значительнымъ опустошеніямъ, не могли прибыть и неприбыли на мѣсто для таковой люстраціи. Нынѣ же, какъ извѣстно Намъ и казны, одни изъ нихъ отъ возложенныхъ на нихъ Конституціею упомянутаго сейма обязанностей, по извѣстнымъ причинамъ, въ особенности, по незначительности владѣній Нашихъ и Рѣчи Посполитой въ томъ воеводствѣ, отказались, другіе же уклонились отъ люстраціи въ сказанномъ воеводствѣ, по случаю наряженія ихъ люстраторами въ другихъ воеводствахъ. Желая однакожь возможнаго увеличенія, въ пользу государственной казны, дохода съ Волынскихъ имѣній, называемаго «квартою», по уваженію къ недочету въ казны, коего пообзненіе можетъ ожидаться лишь отъ Волынскихъ люстраторовъ, преимущественно же примѣняясь къ общимъ законамъ, въ конституціяхъ отъ 1601 по 1633 гг. о люстраціяхъ заключающимся, по коимъ въ Руси и Волыни назначались одни и тѣже самые люстраторы и депутаты, Мы признали и симъ признаемъ справедливымъ и законнымъ—поручить вамъ, милостивые господа, совершить люстрацію Волынскаго воеводства и таковую симъ вамъ поручаемъ, желая, дабы вы, произведя люстрацію Русскаго Белзскаго воеводства, произвели вмѣстѣ съ симъ люстрацію принадлежащихъ намъ и казны имѣній, въ Волынскомъ воеводствѣ состоящихъ, имѣя бдительнѣйшее попеченіе объ увеличеніи при таковой люстраціи слѣдующей съ тѣхъ имѣній въ казны кварталы, о чемъ объявляя всѣмъ, преимущественно арендаторамъ имѣній Нашихъ и казенныхъ, въ ска-

занцомъ воеводствъ состоящихъ, также городамъ и ихъ управамъ, войтамъ, солтысамъ, выбранцамъ (людямъ, обязаннымъ военною повинностью) и всѣмъ вообще поселянамъ желаемъ и повелѣваемъ: дабы вышеназванные люстраторы Русскаго воеводства, нисколько не нарушая силы и дѣйствія сего акта въ отношеніи къ др. воеводствамъ, признаваемы были всѣми за истинныхъ люстраторовъ, коимъ всѣ имѣютъ, въ силу конституціи 1659 г., вѣрить и въ отношеніи доходовъ своихъ показать, по сущей правдѣ, дѣйствуя тако для снисканія Нашей милости и исполненія своего долга. Въ удостовѣреніе сего Мы, подписавшись собственною Нашею рукою, повелѣли приложить къ сему Коронную печать. Данъ въ Варшавѣ, августа 5 дня 1661 г., царствованія же Нашего въ Польшѣ 13, а въ Швеціи XVV (sic) лѣта. *Юаннъ Казимиръ Король*. (Мѣсто большой печати Королевства). Хелминскій Подкоморій *Иванъ—Игнатій Бонковскій*. Присоединеніе Волынскаго воеводства къ люстраціи ввѣренной гг. люстраторамъ Русскаго, Белзскаго и Подольскаго воеводствъ.

Предписаніе же г. Короннаго подскарбіа значитъ такъ: «Я, Иванъ Казимиръ на Красномъ Красинскій, Великій Коронный Подскарбій и вмѣстѣ съ тѣмъ Ломжинскій, Пражыескій, Луцишскій, Новомѣйскій и проч. Староста, всѣмъ вообще и всякому порознь, кому объ этомъ вѣдать слѣдуетъ, въ особенности же наряженнымъ по конституціи Сейма, въ прошломъ 1659 г. состоявшимся, казенныхъ имѣній гг. люстраторамъ и заступающимъ ихъ, также всѣмъ арендаторамъ тѣхъ имѣній, милостивымъ господамъ и братьямъ, объявляю: что я, по должности своей, симъ назначилъ и назначаю къ производству люстраціи въ Волынскомъ воеводствѣ казеннаго моего писаря, дворянина Станислава Макальскаго, предоставляя ему власть и право, дабы онъ, въ силу ввѣренной мнѣ должности, составлялъ въ помянутомъ воеводствѣ всѣ акты и исправлялъ все, что къ должности моей относится. А посему нисколько не сомнѣваюсь, что сей казенный писарь мой, по ввѣренной ему люстраціи заступающаго меня, будетъ всѣми вами надлежаще уважаемъ и допущенъ безирепатствено къ точному исполненію возложеннаго на него труда, на основаніи общихъ законовъ. Остаюсь къ вамъ, милостивые господа и братья, съ совершенною преданіюстью. г. Варшава, іюля 21 дня 1660 г. (мѣсто печати короннаго подскарбіа). Иванъ Казимиръ на Красномъ Красинскій, великій коронный подскарбій, Ломжинскій, Пражыескій и проч. Староста».

«Волынское воеводство *Ковельское староство*—состоитъ во владѣнн воеводы русскихъ земель и вмѣстѣ съ тѣмъ Петровскаго и Ратненскаго староствъ, г. Стенана на Черной Чарнецкаго и супруги его Софн, урожденной Кобержицкой, въ силу королевской грамоты, которая, за отсутствіемъ г. староствъ, предъявлена быть не могла.

«*Городъ Ковель*. Ковельскіе городовые—бургомистръ и ратманы предъявили намъ конференцію въ Бозѣ почивающаго короля Сигизмунда III, коею утверждена грамота, пожалованная городу королевою Боною и дарившая разныя преимущества и вольность, отъ 8 января 1550 г., о чемъ значится въ прежнихъ люстраціяхъ, произведенныхъ 1616 и 1629 г.

«При семъ они предъявили конфирмацію того же короля Сигизмунда III, коею утверждена пожалованная Ковельскимъ мѣщанамъ королевою Боною и утвержденная кор. Сигизмундомъ Августомъ грамота на взиманіе мостоваго, т. е., платы, обрацаемой на покрытіе значительныхъ издержекъ по содержанію въ исправности мостовъ: отъ пароконной купеческой повозки, слѣдующей черезъ городъ, 4 деньги, съ одноконной—2 деньги, съ яловницы—по 1 деньгъ. Если кто-нибудь прѣдетъ на рынокъ съ товаромъ и продастъ оный, то съ него ничего не взимается, если же не продавъ товара, съ онымъ возвращается черезъ городъ, то съ него взимается мостовая плата, за изытіемъ лишь дворянскихъ подводъ безъ товаровъ. Сверхъ того, мѣщане надѣлены правомъ на взиманіе платы за измѣриваніе и взвѣшиваніе товаровъ, также платы, называемой «*подсоевою*», и сбора за воскобойню, наконецъ на десятину съ лѣса, на содержаніе забора и на другія городскія потребности,—съ правомъ таковыя сборы отдавать въ откупъ съ тѣмъ, чтобы они, Ковельскіе мѣщане, въ отношеніи къ мостовому и другимъ сборамъ не испытывали отъ замка господскаго двора никакихъ пренятствій, съ обязанностью лишь содержать вокругъ города заборъ и ровъ и представлять въ получаемыхъ съ этихъ статей доходахъ годовые отчеты.

Затѣмъ предъявили *грамоту* покойнаго короля Сигизмунда III, по коей дозволилось имъ два торга въ недѣлю, т. е., во вторникъ и пятницу, также три ярмарки въ годъ—въ день воздвиженія честнаго Креста, въ Новое лѣто Василия Вел. и въ Петровъ день по русскому мѣсяцеслову (въ Варшавѣ *апрѣля 12 дня 1515 г.* даную).

Наконецъ, предъявили конфирмацію нынѣ царствующаго Королевскаго Величества, коею утверждена *грамота* покойнаго

Сигизмунда III, дарованная Ковельскимъ мѣщанамъ на расправу по Магдебургскимъ законамъ, что они не подсудны никакимъ другимъ судамъ, кромѣ одного войта и бургомистра, — *въ Варшавѣ 24 іюля 1654 г.*

Доходъ, платимый городомъ *въ пользу замка*. По прежнимъ люстраціямъ, мѣщане вносятъ ежегодно, въ пользу замка, чинша или оброка — 321 флоринъ золотыхъ, гаевой платы — 23 флорина, саловщины 30 флоринъ, — всего 374 флорина.

Цехи. Представъ предъ нами, старшины сыромитниковъ, сапожниковъ, шапочниковъ и чулочниковъ объявили, что хотя они, вслѣдствіе нынѣшнихъ смятеній, потеряли свои права и привилегіи, тѣмъ не менѣе остаются въ прежней подчиненности и повинности, а потому просили, дабы мы оставили ихъ въ томъ же прежнемъ положеніи. Мы оставили ихъ при прежнихъ обычаяхъ, предоставляя имъ о возобновленіи своихъ привилегій обратиться къ Его Королевскому Величеству.

Булочный цехъ предъявилъ намъ королевскую грамоту на учрежденіе онаго въ г. Ковлѣ, для водворенія порядка въ доставленіи жителямъ булокъ и хлѣба, а также въ отношеніи обычаевъ и подчиненности младшихъ старшимъ. При такомъ порядкѣ и обычаяхъ мы булочниковъ оставляемъ, объ утвержденіи же таковыхъ мы предоставляемъ имъ войти съ всеподданнѣйшимъ прошеніемъ.

Мясничий цехъ. Старшина сего цеха, представъ предъ нами, объявилъ, что хотя они, вслѣдствіе нынѣшнихъ смятеній, потеряли свои права и привилегіи, однакожь остаются въ прежнемъ порядкѣ и подчиненности и по сему просили объ оставленіи ихъ въ прежнемъ положеніи. Мы удовлетворили ихъ просьбу съ тѣмъ однакожь, дабы пріѣзжіе въ городъ на торги и ярмарки съ мясомъ, подчинялись цеховому уставу и дабы имъ въ отправленіи ремесла никакихъ препятствій чинимо не было. Впрочемъ мы предоставили Ковельскому цеху мясниковъ обратиться къ Его Королевскому Величеству о возобновленіи дарованныхъ оному привилегій.

Разные цехи, представъ предъ нами, объявили намъ уставъ своего благочинія, также грамоты и привилегіи, дарованныя имъ покойными королевою Боною и королемъ Сигизмундомъ III, въ Варшавѣ 25 ноября 1611 г., въ коихъ обозначены порядокъ и внутреннее устройство, а также подчиненность младшихъ старшимъ. Мы оставили ихъ при прежнихъ правахъ и обычаяхъ.

Цехи портныхъ и мѣховщиковъ. Старшины этихъ цеховъ, представъ предъ нами, предъявили намъ грамоту короля Сиги-

змунда III, дарованную въ Варшавѣ 2 апрѣля 1618 г., по коей портнымъ и мѣховыхъ дѣлъ мастерамъ предоставлено избрать себѣ въ старшины опытнаго и благонадежнаго человѣка, для управленія дѣлами цеховъ, коему все подчиненные были бы обязаны повиновеніемъ. При семъ ему, старшинѣ, и цеху подчинены Ковельскіе евреи, съ возложеніемъ на нихъ обязанности —вносить исправно въ цеховой ящикъ все новинности наравнѣ съ цеховыми, подѣ залогомъ 2 литовскихъ копѣ, имѣющихъ быть внесенными въ кассу Ковельскаго замка, и столько же въ цеховой ящикъ. При семъ они предъявили утвержденіе той грамоты люстраторами, бывшими въ Ковлѣ въ 1628 г., каковую грамоту мы, при всѣхъ условіяхъ, кондиціяхъ и пунктахъ, утвердили и при таковой цеховыхъ оставили.

Ковельскіе евреи. Еврейскіе старшины, явившись предъ нами, предъявили намъ дарованную имъ въ Петроковѣ 12 августа 1547 г. королевою Боною грамоту, утвержденною королемъ Сигизмундомъ Августомъ въ Люблинѣ на генеральномъ коронномъ сеймѣ, въ первую пятницу послѣ праздника св. Ан. Якова 1569 г. По этой грамотѣ, Ковельскіе евреи освобождены отъ всякихъ денежныхъ даней, кои были ими вносимы при Ковельскомъ князѣ Васи́лѣ Михайловичѣ Сапгушковичѣ, за изытіемъ лишь взимаемаго ежегодно въ Петровъ день, съ каждаго двора, съ воротъ, платежа по одному червонцу, а съ меньшихъ дворовъ по полчервонца. Платежу этому неподвергался лишь тотъ домъ, въ коемъ жилъ раввинъ. При семъ евреи допущены наравнѣ съ Ковельскими мѣщанами къ пользованію всеми правами и преимуществами по торгамъ и покупкамъ, но, съ другой стороны, они обязаны были нести все повинности, общія Ковельскимъ мѣщанамъ. При семъ они предъявили *рескриптъ* покойной королевы Боны, данный на имя тогдашняго Ковельскаго старосты Франца Фальчевскаго, дабы онъ не препятствовалъ евреямъ водворяться въ г. Ковлѣ и пользоваться всеми прочими преимуществами, присвоенными Ковельскимъ мѣщанамъ, *отъ 31 октября 1555 г.*

Наконецъ они предъявили конфирмацію короля Яна-Казимира отъ 15 марта 1650 г. (въ Варшавѣ), всею утверждена грамота, дарованная Ковельскимъ евреямъ покойнымъ королемъ Владиславомъ IV, дабы они имѣли судъ и расправу, присвоенныя евреямъ велик. княжества Литовскаго, и рѣшали споры и тяжбы въ школахъ (божницахъ) черезъ своихъ ученыхъ. Имъ предоставлено имѣть школу на обыкновенномъ мѣстѣ, а насупротивъ баню и избу, надъ водою за плотиною, со стороны Мила-

новичскаго выѣзда, съ освобожденіемъ ихъ отъ дачи лопатокъ, а также кладбища ихъ—отъ всякихъ общественныхъ и въ пользу замка платимыхъ податей. Сверхъ того, если бы случилось тяжёлое дѣло еврея съ Ковляниномъ и поступило, по аппеляціи, въ Ковельскій замковый судъ, то, при расправѣ, должно присутствовать одному изъ еврейскихъ старшинъ. Ковельскихъ евреевъ при пользованіи такими правами во всѣхъ условіяхъ, кондиціяхъ и пунктахъ оставляемъ.

Доходъ, слѣдующій Ковельскому замку *съ евреевъ*: годового чинша (оброка) 400 флориновъ, платы «гаевой» 70 флориновъ, прентовой 17 флориновъ 25 грошей, *всего 487 флориновъ 25 грошей.*

«Села и деревни, принадлежащія къ Ковельскому староству:

Деревня *Мощоны*,—прежде было 50 уволокъ, нынѣ заселенныхъ 8 уволокъ, остальные—пустоши. Одна уволока Войтовская и полуволока пчелниба свободны отъ платежа чинша. Съ прочихъ уволокъ вносится чинша 1 флоринъ 20 грошей въ годъ, всего 13 флор. 10 грошей.

За дань, вносимую овсомъ, и за платежъ, называемый «данною» —3 флор.

Три оброчныя уволоки, съ коихъ платилось по 10 флориновъ, нынѣ употреблены подъ дворовыя носѣвы; полуволока отдается въ наемъ и съ нея платится чинша 10 флор.

За наемъ четвертой уволоки «Новосальской» поселяне платятъ 3 флор.

За наемъ 16 Новосальскихъ уволокъ платятъ по 3 флорина съ каждой, всего 48 флориновъ.

За дань медомъ 10 флориновъ.

За станціонную плату общество платитъ 3 флорина.

У дворянина Тарновскаго имѣется 5 уволокъ, по грамотѣ Его Королевскаго Величества. Это пространство земли подлежитъ особой люстраціи и съ онаго бываетъ вносимъ платежъ, называемый «квартною».

Мощонскіе болре, водворенные на 6 уволокахъ, будучи нами призваны, объявили, что они съ давнихъ временъ числятся въ замковой прислугѣ и не обязаны никакими податями и чиншами; землю же надѣлены по грамотѣ князя Курбскаго. Они просили объ оставленіи при прежнихъ вольностяхъ, и мы, признавъ это справедливымъ, освобождаемъ ихъ отъ всякихъ чиншей, податей и проч., оставляя ихъ по прежнему обычаю, въ услуженіи замку.

Общій итогъ деревни составляетъ 90 флориновъ 10 грошей. Деревня *Дубовая*,—прежде въ ней числилось 14 уволокъ, нынѣ же только 7 заселенныхъ уволокъ, остальные же—пустоши и употребляются подъ посѣвы для такъ называемой «концизны». Съ каждой уволоки вносится чинша по 1 флорину 20 грошей.

Въ томъ числѣ одна Войтовская уволока, съ коей вносилось оброка 5 флориновъ,—нынѣ же она подлежитъ «концизнѣ».

Дань овсомъ съ одной уволоки взималась по полчетверти, а на деньги—2 флорина 7 грошей 9 денег.

У Бартоша (Варѳоломея) Подгурскаго имѣлись 4 уволоки, кои отданы на славу Божию, въ пользу костела, для органиста, и нынѣ онѣ числятся за костеломъ. У плотниковъ имѣется 5 уволокъ, но она освобождены отъ всякихъ чиншей, отправляя работу въ пользу замка. У ичельника имѣются двѣ уволоки, свободныя отъ податей.

За подать медомъ вносится 15 флориновъ.

Горшечникъ имѣеть одну уволоку, но онъ свободенъ отъ платежа чинша, отправляя работу въ пользу замка.

На болотахъ имѣлось отведенныхъ 19 участковъ, съ коихъ платилось по 3 гроша, нынѣ же таковыхъ участковъ имѣется только 10, съ коихъ вносится по 3 гроша съ каждаго,—всего 1 флор. 7 грош. 9 денег.

Огородовъ и садовъ было 16, нынѣ же имѣется только 10, съ коихъ платится по 15 грошей,—всего 5 флор.

Меду изъ ульевъ, вынимаемыхъ ичельникомъ въ пользу двора, какъ изъ Мощоцы, такъ и изъ Дубовой, вносится на 48 флор.

Доходъ съ мельницы, что у пруда, показанъ при арендѣ съ мельницъ.

Общій доходъ д. Дубовой составляетъ 83 флорина 5 грошей.

Село *Гойшицъ*,—прежде числилось 26 уволокъ, нынѣ же заселенныхъ только $2\frac{1}{3}$ уволоки, остальное—пустоши. Съ каждой уволоки вносится оброка по 3 гроша,—всего 2 флор. 20 грошей.

Одна Войтовская и двѣ церковныя уволоки свободны отъ взноса чинша. Мельникамъ отведена одна уволока. Корчма, плотины и мельницы показаны при арендахъ и откунахъ. За ловлю рыбы въ прудѣ общество вносить ежегодно по 5 флориновъ. Общій итогъ дохода съ села Гойшица равняется 7 флор. 20 грош.

Деревня *Вахова*,—прежде было 5 тяглыхъ уволокъ, нынѣ же только $1\frac{1}{4}$ осѣдая уволока, остальные или обращены подъ

дворовые посѣвы или поросли зарослями. Съ каждой уволоки вносится чинша по 1 фл. 7 гр. 9 ден. Вейтовская уволока освобождена отъ дворовыхъ повинностей. Общій итогъ дохода съ той деревни равняется 1 флор. 7 грош. 9 денег.

Деревня *Вербка*, — почва песчаная, уволокъ 30, все обращены въ мызную землю; въ ней числится 4 нетяглыхъ крестьянина (загородниковъ), вносящихъ чинша по 7 грош. 9 денег., — всего 1 флор. Доходъ съ этой деревни составляетъ 1 флоринъ. Въ этомъ селѣ фольварокъ, принадлежащій къ г. Ковлю, называемый Вербскимъ, приноситъ дохода за годовую уборку хлѣба 591 флоринъ.

Деревня *Бьлинъ*, — въ ней прежде было 100 уволокъ и поселяне вносили чинша 175 флориновъ, нынѣ же имѣется заселенныхъ только 22 уволоки. Устанавливая соразмѣрно сему количество чинша въ 88 флориновъ, возлагаемъ на старосту и его помощниковъ (прикащиковъ) обязанность взимать оный въ вышеозначенномъ количествѣ. Сверхъ того, поселяне обязаны данью въ 15 флор. 26 грошей 12 денег. За дань медомъ вносить 150 флориновъ. Корчма принадлежитъ къ общей арендѣ; общій итогъ съ нее составляетъ сумму въ 253 флор. 26 грошей 12 денег.

Деревня *Скулинъ*, — имѣла некогда 50 уволокъ, а нынѣ только 18 заселенныхъ уволокъ, съ коихъ чинша вносится 70 флориновъ. За дань приходится 17 флор. 7 грош. 3 денег. Корчма принадлежитъ къ общей арендѣ. Общій итогъ дохода съ той деревни составляетъ 260 флор. 7 грошей 9 денег.

Деревня *Стебли*, — некогда имѣла 50 уволокъ, нынѣ же только 12 заселенныхъ уволокъ, съ коихъ чинша вносится 37 флор. 15 грошей. За дань и овесъ 10 флор. 11 грошей. За дань медомъ — 32 флор. 15 грош. Общій итогъ дохода той деревни 79 флор. 26 грошей.

Деревня *Обланы*, — имѣла некогда 100 уволокъ, нынѣ же только заселенныхъ $6\frac{1}{4}$ уволокъ, съ коихъ вносится чинша по 1 флор., всего 6 флор. 22 грош. 9 денег. Вейтовская уволока и полуволока, отведенная ичельнику, свободны отъ подати. Феодоръ Обланскій имѣетъ 2 уволоки, свободенъ отъ всякихъ повинностей и вноситъ 1 флоринъ 20 грош. 5 уволокъ отведены гайдукамъ, свободнымъ отъ всякихъ повинностей и только обязаннымъ военною службою. Остальныя уволоки отчасти подъ боярами, отчасти подъ панцyrными, коихъ повинности описаны особо. Съ оброчнаго поля, садовъ и огородовъ приходится 49 флорин. 15 грош. За медовую дань 45 флорин. За овесъ

«данний» и пастушій 3 флор. 22 грош. 9 денег. Общій доходъ съ этой деревни 106 флор. 20 грош. Въ Обланскомъ фольваркѣ убирается хлѣба на 298 флор. 15 грош.

Села *Парыдубы и Седлиши*,—иногда имѣли 90 уволокъ, нынѣ же въ обоихъ селахъ 12 заселенныхъ уволокъ. Чинша съ каждой уволоки вносится по 1 флор. 20 грош.,—всего 21 флор. 20 грош. За медь, въ пользу двора вынимаемый, приходится въ годъ по 24 флорина. У попа 2 церковныхъ уволоки, кои свободны отъ податей. Корчмѣ отведена 1 уволока, свободная отъ податей. Овса отъ пастуховъ получается 2 мацы (мѣры) цѣною въ 4 флорина. Парыдубскимъ боярамъ отведено 12 уволокъ, по 2 уволоки каждому, по грамотѣ кн. Курбскаго. Они вошли къ намъ съ просьбою, дабы мы оставили ихъ на службѣ замку, при прежнихъ вольностяхъ. Признавъ это справедливымъ, мы оставляемъ ихъ свободными отъ всякихъ чиншей и податей, по прежнему на службѣ замку. Общій итогъ дохода съ этой деревни 49 флоринъ 90 грошей. Парыдубскій фольварокъ за уборку урожаевъ приноситъ дохода 555 флор. 17 грош. 9 денег.

Село *Шайно*,—имѣло иногда 100 уволокъ, изъ коихъ въ пользу церкви было отведено 2 уволоки, прочимъ же имѣется $15\frac{1}{3}$ уволоки, съ коихъ чинша приходится по 1 флор. 20 грош., всего 25 флор. 16 грош. 12 денег. Подъ корчму отведена 1 уволока. За медовую дань 30 флор. Сумма дохода со всего селенія 55 флор. 16 гр. 12 денег.

Деревня *Красная-Воля*,—раньше было 18 осѣдлыхъ уволокъ, нынѣ же только 1, съ коею чинша вносится 1 флор. 20 грош. Барщина и новинности такія же, какъ въ с. Шайно. Весь доходъ 1 фл. 20 гр.

Деревня *Гридки*. Въ ней нѣтъ нашенъ (уволокъ), а только сады и огороды, коихъ всего имѣется $11\frac{1}{2}$, съ коихъ содержатся сторожа, на что съ каждаго огорода причитается по 1 флор.,—всего 11 флор. 15 грош. За медовую дань 2 флор. Половина огорода ичельника свободна отъ подати. Доходъ весь 13 флор. 15 грош. Въ Гридковскомъ фольваркѣ убираемые урожаи приносятъ дохода 583 флорина 7 гр. 9 денег.

Мѣстечко *Миллиновичи*,—не предъявило намъ Магдебургскаго права, которое присвоено всеѣмъ короннымъ городамъ для суда и расправы, такъ какъ оно, по бѣдности своей, не могло исходатайствовать на это королевской грамоты. Мы предоставили жителямъ въ болѣе удобное время обратиться къ Его Королевскому Величеству съ просьбою о пожалованіи сего права. За-

тѣмъ они предъявили намъ грамоту покойнаго короля Владислава IV, данную въ Варшавѣ 22 мая 1646, коею въ томъ мѣстечкѣ учреждены торги и ярмарки, именно, торги еженедѣльно и три ярмарки—въ день Вознесенія Господня, въ Петровъ день и въ день Покрова Пресв. Богородицы. Подъ этимъ мѣстечкомъ имѣется 36 городскихъ уволокъ, въ томъ числѣ 2 церковныя, свободныя отъ чиншей, податей и всякаго рода повинностей, также 2 войтовскія уволоки, свободныя отъ чиншей и податей, состоящія во владѣнн Цѣшковскаго, по грамотѣ Его Королев. Величества. Остается нынѣ чиншевыхъ 28 уволокъ, изъ коихъ съ каждой вносится по 2 флорина 2 гр. 9 денег.,—всего 58 флор. Городскихъ пустопорожныхъ мѣсть имѣется 106, въ томъ числѣ свободныхъ отъ податей и чинша—Поновскихъ 6 уволокъ и войтовскихъ 2 уволоки. Съ 80 мѣсть нынѣ платять по 4 гр. 9 ден., всего 12 флор. Фольварковъ было 42, а нынѣ ихъ всего 23, съ коихъ вносится по 3¹/₂ гроша,—всего 3 флор. Гаевый овесъ принадлежитъ къ арендѣ. За опустѣнїемъ одного застѣнка, съ Вороновскаго застѣнка вносятъ 15 грошей. Общій итогъ дохода 73 флор. 15 грош.

Деревня *Ольшаница*,—нѣкогда имѣлось 18 уволокъ, а нынѣ заселенныхъ только 3 уволоки, изъ коихъ одна отведена мельнику, другая садовнику, третья гайдубу, обязанному военною службою, прочія уволоки подъ дворовыми посѣвами.

Деревня *Зелено*,—въ ней нѣкогда имѣлось 13 уволокъ, нынѣ же заселенныхъ 2¹/₂ уволоки, съ каждой чинша приходится по 1 флор. 20 грош., всего 3 флор. 22 гр. 9 ден.; остальные уволоки подъ дворовыми посѣвами. Боярину Христофору Стефановичу отведена 1 уволока, съ коей онъ вноситъ чинша 5 фл., а также 1 гуся, 2 куръ и 10 яицъ, отъ прочихъ же повинностей освобожденъ. Сумма всего дохода съ этой деревни 9 фл. 7 гр. 9 ден.

Деревня *Туровица*,—въ ней раньше было 25 уволокъ, а нынѣ заселенныхъ 24 уволоки, чинша съ уволоки приходится по 1 фл. 20 гр., всего 4 фл. 17 гр. 9 ден. Христофору Стефановичу выдѣлено 2 уволоки, за каждую изъ нихъ вносятъ по 5 фл., всего 10 фл. На содержаніе сторожа по 15 гр., всего 1 фл., и еще 1 гуся, 2 куръ и 10 яицъ съ каждой уволоки. Общій итогъ дохода съ этой деревни 15 фл. 17 гр. 9 ден.

Деревня *Годовичи*,—въ ней было 52 уволоки, а нынѣ же тѣхъ только 3¹/₂ уволоки, съ каждой чинша по 1 фл. 20 гр., всего 5 фл. 25 гр., остальные уволоки подъ дворовыми посѣвами. Гайдубу, освобожденному отъ дворовыхъ повинностей,

выдѣлена 1 уволокъ. У войта имѣется половина уволокъ, отъ всякихъ дворовыхъ повинностей онъ свободенъ. Двѣ уволокъ принадлежать къ корчмѣ, принадлежащей къ общей арендѣ съ городскими корчмами. Доходъ съ этой деревни составляетъ 5 фл. 25 гр.

Деревня *Клевецкъ*, — въ ней было 32 уволокъ, при прежней люстраціи 18 пахатн. уволокъ, а нынѣ 8¹/₄ уволокъ. Чинша съ каждой уволокъ по 1 фл. 20 гр., всего 13 фл. 22 гр. 9 ден. На сторожа по 15 гр., всего 4 фл. 3 гр. 9 ден. Общій доходъ съ этой деревни 17 фл. 26 гр.

Миляновецкій фольварокъ за убираемый хлѣбъ приноситъ дохода 570 флор.

Мѣстечко *Выжва*. Мѣщане предъявили намъ писанныя на *греческомъ* языкѣ грамоты и привиллегіи, данныя королевою Бонаю и утвержденныя прежде всего въ Варшавѣ 25-го цоября 1631 г. Сигизмундомъ III, далѣе королемъ Владиславомъ IV, въ Краковѣ, во время коронаціи въ мартѣ 1633 г. и наконецъ кор. Іоанномъ Казимиромъ въ Варшавѣ 30 декабря 1649 г. Въ первой изъ означенныхъ грамотъ королева Бона предписываетъ Ковельскому, Выжовскому и Миляновичскому старостѣ, Михаилу Богдану Сѣманко присоединить къ м. Выжвѣ Выжовскихъ предмѣщанъ, новосадцевъ, уравнивъ ихъ съ Выжовскими жителями какъ въ отношеніи вольностей и преимуществъ, такъ и повинностей. Грамота эта подписана въ Варшавѣ 19 января 1548 г. По другой грамотѣ, кор. Бона надѣляетъ Выжовскихъ мѣщанъ корчмою, съ продажею ибнаго вина и правомъ на взиманіе платъ мостовой, подушной и съ воскобойни, предписавъ Ковельскому старостѣ, Белзскому подкоморію Александру Ящу, дабы онъ не препятствовалъ Выжовскимъ мѣщанамъ пользоваться дарованными имъ доходами, съ согласія его, Ковельскаго старосты Яща. Въ третьей грамотѣ кор. Бона предписываетъ Секонскому, Сусѣскому, Гридскому и Городыскому арендаторамъ (въ Варшавѣ 19 октября) высылать людей изъ Секоня, Сусѣкъ, Гридковъ и Городыща къ починкѣ Выжовскихъ мостовъ, что предъ мѣстечкомъ. Въ четвертой грамотѣ король Сигизмундъ-Августъ предписываетъ Ковельскому старостѣ Францеку Фальчевскому, запрещавшему Выжовскимъ мѣщанамъ пользоваться доходами корчмы, а также взимаемыми платами — мостовою, подушною и съ воскобойни, впродъ этого имъ не запрещать, съ тѣмъ однакожь, дабы они въ полученіи тѣхъ доходовъ представляли ему Ковельскому старостѣ, или его заступающимъ, годовые отчеты. Грамота эта подписана въ Краснѣставѣ 6 іюля

1558 г. Въ пятой грамотѣ кор. Сигизмундъ Августъ предписываетъ тому же Ковельскому старостѣ Францу Фальчевскому (въ Красноставѣ 7 іюля 1558 г.), дабы онъ внушилъ, дяку своему не взимать писчей платы по 12 денегъ, дозволивъ ему, по прежнему получать по 2 деньги. При таковыхъ грамотахъ и привиллегіяхъ, вполнѣ оныя утверждая, мы оставляемъ м. Выжву. Сумма всего дохода, приносимаго этимъ мѣстечкомъ въ пользу замка, составляетъ 70 флориновъ.

Выжовскіе евреи представили намъ конфирмацію покойнаго короля Владислава IV, послѣдовавшую въ Варшавѣ 9 іюля 1644 года, даннаго имъ Познанскимъ воеводою Христофоромъ Опалинскимъ консенса, по коему имъ дозволялось—выстроить въ м. Выжвѣ школу (божницу) для отправления, по обычаю ихъ, религиозныхъ обрядовъ и всякихъ духовныхъ требъ, съ освобожденіемъ тѣхъ домовъ, въ которыхъ жили бы раввинъ, канторъ и школьникъ, отъ всякихъ городскихъ или въ пользу замка податей, при семъ имъ дозволялось выстроить госпиталь, кладбище и баню и имѣть свой духовный судъ и расправу, по тяжбы и исковымъ между собою дѣламъ; въ случаѣ же иска или тяжбы съ христіаниномъ—засѣдать двумъ еврейскимъ старшинамъ съ подстаростою Выжовскимъ, такъ что они имѣютъ свой судъ и расправу, не подлежа городскимъ судамъ, а только замковой управѣ, съ возможностью перенести дѣло по аппелляціи въ старостинскій судъ. Также имъ дозволялось водворяться на пустопорожнихъ мѣстахъ и рынкахъ, не покуная готовыхъ домовъ у христіанъ, съ дозволеніемъ открывать лавки и продавать всякаго рода товары за изъятіемъ вещей кровавыхъ (оружія), мокрыхъ (горячихъ ванитковъ) или святыхъ или священныхъ. Они могли торговать во время базаровъ и ярмарокъ, не нарушая правъ мѣщанъ и цеховъ, варить медъ и пиво и гнать водку, наравнѣ съ мѣщанами,—имѣть въ соотвѣтственномъ мѣстѣ мясные ряды,—они свободны отъ барщины и несутъ только повинности съ домовъ и земель также, какъ и мѣщане.

Выжовское ценовство. *Выжовскій священникъ* преподобный Стефанъ *Боруховскій* предъявилъ намъ пожалованную 25 мая 1532 г. грамоту Ковельскаго князя Василя Михайловича Сангушковича, по коей старому попу и достойнымъ того сана преемникамъ его отдана состоящая *при замкѣ церковь великаго Спаса съ двумя алтарами—св. Архангела Михаила и св. Семена Лытопроводца*, со всѣми доходами. При семъ намъ была предъявлена грамота кор. Боны, данная въ Варшавѣ 17 авг. 1549 г., кою вышенприведенный надѣль церкви утвержденъ съ

тѣмъ, чтобы двѣ части дохода приходились въ пользу Выжовской церкви, а одна часть назначалась въ пользу церкви въ Старой Выжвѣ. Сверхъ того, попу Выжовской церкви *Лаврентію Ивановичу* пожалованъ особый фольварокъ, который, по люстраціи 1616 г., показанъ принадлежащимъ Выжовской церкви и состоящимъ изъ 8-ми большихъ уволокъ, одного застѣнка, изъ фольварка на 2 моргахъ земли и одного пустопорожняго мѣста. При таковыхъ правахъ и свободахъ мы его, священника, и его преемниковъ, по предоставленной намъ власти, и впредь оставляемъ.

Село *Старая Выжва*,—въ ней нѣкогда имѣлось 40^{1/2} уволокъ, нынѣ же заселенныхъ только 5^{1/2} уволокъ, съ каждой уволоки вносятся чинша по 1 фл. 20 гр., всего 9 фл. 5 гр. За медовую дань получается въ годъ 25 флор. Гайдуцкихъ двѣ уволоки подъ дворовыми посѣвами.

Поповство въ *Воль-Старосельской*. Намъ предъавлено было письмо Бовельскаго старосты, короннаго подканцлера Щаснаго Крыскаго, по коему, при означенномъ поповствѣ, оставленъ тамошній священникъ *Павелъ Кузьмичъ*, съ землею, къ поповству принадлежащею, съ 2 уволоками при застѣнкѣ, съ ульями, сѣнокосами и прочими церковными принадлежностями. На томъ же основаніи и мы нынѣшняго попа *Теодора Павловича* впредь оставляемъ при тойже церкви со всѣми принадлежностями оной. Общій итогъ дохода съ этого села составляетъ сумму въ 34 фл. 5 гр. Выжовскій фольваркъ за убранный хлѣбъ давалъ дохода 161 флор.

Деревня *Нойно*,—въ ней имѣлось прежде осѣдлыхъ пахатныхъ крестьянъ 50 чел., нынѣ же только 40, кои вносятъ чинша 150 флор. За медовую дань приходится въ годъ 129 фл. 15 гр. За овсяную, хмельную и баранью дань 25 фл. 24 гр. Общій доходъ съ той деревни въ 305 флор.

Деревня *Хотешовъ*,—въ ней раньше было 35 уволокъ, а нынѣ заселенныхъ 8 уволокъ, съ коихъ вносятся чинша 50 фл. За медовую дань въ годъ 40 фл., за овсяную, хмельную и баранью дани 13 фл. 27 гр.,—общій итогъ дохода съ сей деревни 103 фл. 27 гр.

Копицзна. Есть довольно пустошей, которыя поселянами какъ Бовельскаго старосты, такъ и др. окольныхъ волостей обсеваются съ пятой копы, эта повинность въ здѣшней мѣстности называется «*копицзною*». По копицзиѣ достается ржи, какъ показали крестьяне подъ присягою, 201 копа цѣною въ 268 флор., гречихи 18 конь (по 60 сноповъ на копу) въ 18 флор.,

другихъ хлѣбныхъ посѣвовъ по концизиѣ не числится. Общій итогъ дохода, приносимаго концизною, составляетъ 286 флор.

Выбранцы Ковельскаго староства. Выбранцевъ этого староства, обязанныхъ военною службою Рѣчи Посполитой, имѣлось 12. Нынѣ, когда мы спросили о нихъ, намъ объявили, что они въ дѣйствительности имѣются, но ихъ зовутъ гайдуками и выдаютъ имъ изъ Ковельскаго двора ливрею, а на содержаніе ихъ поселене вносятъ по 1 золоту съ каждой уволови. Когда мы этимъ избранцамъ приказали явиться, то они скрылись, а посему мы опредѣлили донести объ этомъ «коронному» инстигатору, дабы онъ принялъ зависящія мѣры къ отысканію ихъ въ пользу службы Рѣчи Посполитой. Ковельская аренда и откупа питейныхъ домовъ, мельницъ и винокуренныхъ заводовъ, пошлинъ и меду составляютъ сумму въ 4,000 флориновъ. Общій итогъ всѣхъ статей дохода Ковельскаго староства составляетъ 9,487 флор. 1 гр. 12 ден., за вычетомъ изъ коей на разные расходы суммы 1,846 флор. 1 гр. 12 ден., останется подлежащая платежу кварты чистая сумма въ 7,641 флор.

Плотики и мельники Ковельскаго староства. Въ принадлежащихъ Ковельскому староству селахъ и деревняхъ, а именно — въ Дубовой плотникъ и мельникъ имѣютъ $4\frac{1}{2}$ уволови, въ Гойшинѣ 1 уволову, въ Туровцахъ $1\frac{1}{3}$ уволову, въ Мощонѣ 1 уволову, въ Милановичахъ $1\frac{1}{2}$ уволови. Они свободны отъ всякихъ податей, чиншей и взносовъ, по грамотѣ отъ 21 ноября 1656 г., дарованной имъ въ Ковельскомъ замкѣ тогдашнимъ Ковельскимъ старостою, Кіевскимъ каштеляномъ Степаномъ Чарнецкимъ — съ тѣмъ, однакожь, что они обязаны для потребностей Ковельскаго замка или котораго-нибудь изъ принадлежащихъ къ этому староству фольварковъ выходить съ топорами.

Лѣснычій Ковельскаго староства. Представъ предъ нами дворяне Ярошъ Обухъ и Станиславъ Ерозальскій предъявили данное на ихъ имя тогдашнимъ Ковельскимъ старостою Степаномъ Чарнецкимъ изъ Ковельскаго замка предписаніе отъ 20 ноября 1656 года, по коему г. Обуху выдѣлены 3, а Ерозальскому 2 уволови въ д. Шайнѣ, принадлежащей къ Ковельскому староству, съ тѣмъ, чтобы они предохраняли отъ вреда и ущерба лѣса и глуши Ковельскаго староства какъ со стороны мѣстныхъ поселеній такъ и со стороны сосѣдей, съ освобожденіемъ ихъ отъ всякихъ податей, чиншей и взносовъ. При такой свободѣ мы ихъ и оставляемъ живыми.

Писельники Ковельскаго староства. Явились предъ нами жители д. Дубовой Степанъ и д. Мощоны Павелъ Гекрешевичъ,

оба состоящие пчельниками, и предъявили намъ предписаніе, данное въ Ковль 28 февраля 1660 г. тогдашнимъ Ковельскимъ старостою Стенаномъ Чарнецкимъ, по коему имъ ввѣренъ присмотръ за ульями съ освобожденіемъ ихъ отъ барщины, чищей, податей и посылокъ, но они обязывались предохранять лѣса отъ вреда и ущерба, доставлять на замокъ дичь, имѣть присмотръ за пчелами, являться въ случаѣ крайней необходимости къ жатвѣ, съ освобожденіемъ, впрочемъ, отъ всякихъ другихъ повинностей. При такой свободѣ мы ихъ впродѣ оставляемъ.

Панцирный латникъ въ д. Шайнѣ. Латникъ дворянинъ Мартинъ Добржинскій объявилъ намъ, что, подобно предѣстнику своему, латнику Николаю Потошару (уже покойному), какъ видно изъ люстраторскихъ книгъ за прошедшія времена, онъ обязанъ Рѣчи Посполитой панцирною военною службою, за что надѣленъ кн. Михаиломъ Сангушкою, на вѣчныя времена, одною уволокою, доходящею ему по наслѣдству, при коей, съ военною повинностью, мы его оставляемъ.

Панцирные бояре въ Хотивль. Дворяне Нецѣвичи, сыновья двор. Гавріила Нецѣвича, предъявили намъ права свои, дарованныя кн. Михаиломъ Сангушкою и утвержденныя королевою Боною въ ноябрѣ 1548 г. Грамотою этою, писанною по русски, имъ дарованы на вѣчныя времена островъ Хотивль, одинъ ланъ и два полулана земли между городскихъ лановъ, съ обязанностью панцирной военной службы въ пользу Рѣчи Посполитой. При этой обязанности и мы ихъ оставляемъ.

Бояринъ въ Паридубахъ. Дворянинъ Ярошъ Старшій Нецѣвичъ, оказавшій значительныя услуги королю и Рѣчи Посполитой въ походахъ противъ Москвы и другихъ, а также въ Посполитомъ рушеніи, владѣеть 5 уволоками земли, коими онъ пожалованъ за кровавыя заслуги кор. Сигизмундомъ III, въ Варшавѣ на генеральномъ коронномъ сеймѣ 1 февраля 1619 г., въ пожизненное владѣніе, съ обязанностью лишь военной панцирной службы въ пользу Рѣчи Посполитой. Сего объявителя при владѣніи помянутыми 5 уволоками, также при панцирной повинности, наравнѣ съ другими латниками, оставляемъ.

Трубельскій. Панцирный латникъ. Представшій предъ нами, по вызову, дворянинъ Адамъ Ручинскій предъявилъ намъ дарственную запись на имѣніе—с. Трублю, на его имя Касперомъ Трубельскимъ и женою его Анною, урожд. Клечковскою, совершенную и во Владимирскихъ градскихъ книгахъ 11 сент. 1645 г. утвержденную и явленную. Имѣніе это пожаловано было въ потомственное владѣніе кн. Василиемъ Михайловичемъ

Савгушкою въ пользу Каспера Трубельскаго и жены его Анны, или правильнѣе — въ пользу предковъ ихъ, съ обязанностью военной службы въ пользу Рѣчи Посполитой. Нынѣ же они, супруги Трубельскіе, имѣиіе это на такихъ же правахъ и съ такими же обязанностями уступили и въ вышеупомянутыхъ градскихъ книгахъ записали на имя Адама Ручинскаго. При семъ Ручинскій предъявилъ засвидѣтельствованіе Комиссаровъ Его Королевскаго Величества и Рѣчи Посполитой, подписанное въ Трубляхъ 8 октября 1639 г., о томъ, что упомянутое имѣніе выдѣлено было имъ, Трубельскимъ, посредствомъ землемѣра, взамятъ участка въ Парыдубскомъ имѣніи. Мы, разсмотрѣвъ эти права, внесли оныя въ наши дѣла, и въ силу таковыхъ, Адама Ручинскаго, во владѣніи Трубельскимъ имѣніемъ, по предоставленной намъ власти впредъ оставляемъ.

Землевладельцы Рудницкіе. Венцеславъ, Станиславъ, Иванъ и Андрей Рудницкіе предъявили грамоты и права свои на застынокъ, называемый *Рудники*, т. е., на три Новосадскихъ уволокъ земли съ застынкомъ, пожалованный въ вѣчное владѣніе кн. Андреемъ Михайловичемъ Курбскимъ, Демидомъ Госткевичемъ и Радомскимъ каштеляномъ Фирсеемъ, съ обязанностію военной панцырной службы, въ пользу Рѣчи Посполитой. Мы землевладельцевъ Рудницкихъ во владѣніи упомянутаго застынка и при военной повинности впредъ оставляемъ.

Люблинскіе панцырные латники. Павелъ Красуцкій, Потій Мостоновичъ, Гавріиль Литвиновичъ и Павелъ Кашановичъ, — всѣ Люблинскіе латники и ихъ участники владѣютъ въ селѣ Люблинѣ 10 уволками, утверждая, что оны отданы имъ взамятъ за пожалованные имъ Ковельскимъ княземъ Василиемъ Савгушкою Годовичские участки земли, въ удостовѣреніе сего они предъявили письмо Ковельскаго князя Василя Савгушко, писанное въ Милановичахъ 20 ноября 1536 г., а также письмо Ковельскаго и Любачевского старосты, Радомскаго каштеляна Гавріила Тарлы изъ Чекаржовиць, писанное въ Ковлѣ въ 1560 г., о мѣнѣ означенныхъ земель, наконецъ писанное въ 1590 г. письмо ревизоровъ кор. Сигизмунда III. Они, Люблинскіе латники, обязаны военною панцырною службою въ пользу Рѣчи Посполитой. Мы ихъ при владѣніи означенною землею и при военной повинности впредъ оставляемъ.

Панцырные бояре въ д. Сухоржицахъ (вѣроятно, Сереховичахъ). Владѣютъ Николай и Павелъ Маслинскіе Романовичи 14, Егоръ, Иванъ Петрушкевичи Сухорскіе тоже 11 уволками, — они объявили, что владѣютъ этими землями на общихъ правахъ,

для панцырныхъ бояръ установленныхъ, будучи обязаны военною службою въ пользу Рѣчи Посполитой, по пожалованной на вѣчныя времена грамотѣ кн. Михаила Сангушко. При такомъ владѣнн и военной повинности мы ихъ бояръ впредь оставляемъ.

Въ Сухоржицахъ Теодоръ, Нисолай и Ермола Глушка Опанчики владѣють 11, а въ селѣ Обланахъ 2 уволоками, но такъ какъ они къ намъ не явились, то мы опредѣлили представить ихъ Сейму числящимися въ недоимкѣ.

Деревня *Черкасы*, на 12 уволокахъ земли. Она отдана Черкасскимъ взамѣнь 5 уволокъ въ д. Туровицахъ, принадлежащей къ Ковельскому староству Его Величества. Они предъявили намъ послѣдовавшую въ Варшавѣ 5 марта 1623 г. конфирмацію короля Сигизмунда III писема Ковельскаго старосты Павла Крыскаго, по которому они, Черкасскіе, освобождались не отъ военной повинности, а только отъ подчиненности Ковельскому замку. Эту военную повинность Черкасскіе признавали и признаютъ, какъ обязанность участвовать въ посполитомъ ополченн, взамѣнь чего состоящее во владѣнн у нихъ на вѣчныя времена имѣніе, какъ они утверждаютъ, освобождалось отъ всякихъ другихъ повинностей. А такъ какъ имѣніе это не подлежало нашей люстраціи, то мы опредѣлили это обстоятельство передать на разсмотрѣніе и рѣшеніе Сейма.

Панцырный латникъ въ Выжовской-Воль, г. Войтехъ Соболевскій предъявилъ намъ грамоту Ярославскаго кн. Курбскаго, подписанную въ Милановичахъ 26 іюня 1551 г., по которой предкамъ его пожалованы застънокъ съ 7 уволоками земли въ Воль-Выжовской, съ возложеніемъ на него въ пользу Рѣчи Посполитой военной повинности. При коей мы его, отнюдь не отымая правъ, ему предоставленныхъ, впредь оставляемъ.

Панцырный въ д. Шайтъ, г. Ремеганъ Потонаръ Бантавскій и съ нимъ участвующіе объявили намъ, что они, какъ и ихъ предѣстники, получили отъ кн. Михаила Сангушко въ вѣчное владѣніе 4 уволоки земли, съ обязанностью военной панцырной службы въ пользу Рѣчи Посполитой. При такомъ владѣнн и повинностяхъ мы ихъ и впредь оставляемъ.

Выжовское Войтовство—состоитъ во владѣнн Пневскаго, по разрѣшенію Его Величества, кор. Яна-Казимира, послѣдовавшему въ Варшавѣ 25 февраля 1655 г., по переуступочному акту, совершённому братомъ его Мартыномъ Пневскимъ, въ обыкновенномъ земскомъ сродкѣ, въ Недборожѣ, въ понеждѣльникъ послѣ 3 воскресенья великаго поста, марта Гегордіи 1655 г.,

при чемъ и совершенно быль вводи въ владѣніе. Это войтовство имѣеть два лана, но такъ какъ у арендатора некому обработывать ихъ, то они отдаются въ концъ, съ коей приходится за молотьбу хлѣба и гречихи по 6 фл., съ гонки пѣнаго вина двумя гарницами по 22 фл. 15 гр. Въ этому войтовству принадлежить мельница, но она остается въ бездѣйстви. Выжовскій войтъ лишень Ковельскими старостами права на судъ и расправу въ м. Выжвѣ, а посему мы предоставляемъ ему отыскивать это право надлежащимъ путемъ отъ двора Его Королев. Величества. Общій итогъ дохода этого войтовства, съ коего слѣдуетъ двойная кварта, составляетъ 27 фл. 15 гр.

Въ д. *Моцной* двумя уволоками и бортнымъ застынкомъ владѣеть дв. Корнелій Тарновскій и жена его Елена, урожд. Городыская, на основаніи разрѣшенія кор. Владислава IV, послѣдовавшаго въ Варшавѣ 12 іюня 1646 г., а также на основаніи переуступочнаго акта, совершеннаго въ пользу супруговъ Тарновскихъ 25 сент. 1646 г. во Владимирскихъ градскихъ книгахъ дв. Иваномъ Калусскимъ и его женою, Александрою, урожд. Литвинскою. Въ этомъ застынкѣ нѣтъ вовсе крѣпостныхъ людей. Общій итогъ дохода съ убираемаго здѣсь хлѣба составляетъ 26 фл. 27 гр. 9 ден.

Семь уволокъ въ д. Обланахъ и островъ Мелеховичъ состоятъ во владѣніи г. Даджибога Ословскаго, по грамотѣ Его Королев. Величества Яна-Казимира, пожалованной послѣ смерти дв. Николая Завиши, въ Берестечкомъ замкѣ 4 іюля 1651 г. 6^{1/2} уволокъ состоятъ подъ дворовыми посѣвами, а на остальной половинѣ водворены два пахатныхъ крестьянина, обязанныхъ барщаною, каждый по два дня въ недѣлю. Они не платятъ никакихъ чиншей. Общій итогъ дохода за уборку хлѣба съ помянутыхъ 7 уволокъ и за медь составляетъ 109 фл. 15 гр. За вычетомъ изъ этой суммы 39 злотыхъ 15 гр. на содержаніе управителя и на дворовые плуга, остальная часть чистаго дохода въ 70 флор. подлежить платежу кварты.

Осовецъ Гниязъ — состоятъ во владѣніи дв. Флоріана Лады, по грамотѣ короля Яна — Казимира, пожалованной въ Варшавѣ 9 іюля 1660 г., а также по совершенной въ пользу его, Лады, дв. Станиславомъ Видке — Домашевскимъ во Владимирскихъ книгахъ 4 августа 1660 г. переуступочной крѣпости. На этомъ участкѣ нѣтъ пахати. крестьянъ и мы не застали никакихъ урожаевъ. Только досталось 5 коць ржи въ 8 флор., за сѣно приходится 6 флор., всего 14 фл.

Участокъ земли въ селѣ *Куликовичахъ* (вѣроятно, Ключковичахъ)—состоитъ во владѣніи дв. Адама и Франца Цѣшковскихъ, на основаніи грамоты Его Корол. Величества. Одинъ пахатный крестьянинъ, водворенный на одной полуволокѣ, платитъ чинша 12 флор. Доходъ за уборку хлѣба съ этого участка составляетъ 52 фл. 20 гр., изъ коего, за вычетомъ на содержаніе эконома 2 фл. 20 гр., остальное количество 50 флор. подлежитъ платежу кварты.

Ковельскаго староства въ д. *Туровичахъ*—12 уволокъ состоитъ во владѣніи дв. Мартына и Егора Погусевскихъ, по грамотѣ кор. Яна-Казимира, пожалованной въ Варшавѣ 12 апрѣля 1651 г. На 8 уволокахъ имѣлось осѣдлыхъ крестьянъ 8 душъ муж. пола, кои вносили чинша по 1 фл. 15 гр. съ каждой уволоки. Нынѣ эту землю какъ крестьянскую, такъ и дворовую обрабатываетъ своими плугами арендаторъ, доходъ съ уборки урожая въ составляетъ 156 фл. 20 гр., изъ коего, за вычетомъ на содержаніе эконома 6 фл. 20 гр., остальные 150 фл. подлежатъ платежу кварты.

Въ д. *Шайтъ* 10^{1/2} уволокъ состоитъ во владѣніи капитана Его Королевскаго Величества Ивана Піотровскаго, по грамотѣ кор. Яна-Казимира, дарованной въ Варшавѣ 13 іюня 1659 г. Чистый доходъ съ уборки урожая въ составляетъ 50 фл., съ коего платится кварта.

Участокъ земли въ с. *Годовичахъ* состоитъ во владѣніи дв. Яроша Буликовскаго. Два пахати. крестьянина водворены на 1 уволокъ и вносятъ чинша 1 фл. 15 гр., а также вносятъ дань, всего 22 фл. Доходъ съ уборки урожая въ составляетъ 86 фл. 7 гр., за вычетомъ изъ коихъ 16 фл. 7 гр. на содержаніе эконома и дворовыхъ плуговъ, остальные 70 фл. подлежатъ платежу кварты.

Урочище *Бродки* (Братки тожь) состоитъ во владѣніи дв. Катерины Ростопчанки Зимницкой, по королевской грамотѣ, пожалованной въ лагерьъ подъ Жванцемъ 12 ноября 1653 г. Крестьянъ, водворенныхъ на огородахъ и обязанныхъ барщиною по 1 дню въ недѣлю, имѣлось прежде 3 человека, нынѣ же нѣтъ ни одного. Доходъ съ уборки урожая въ составляетъ 23 фл., а за вычетомъ изъ нихъ 3 фл. на содержаніе плуговъ остальные 20 фл. подлежатъ платежу кварты.

Деревня *Долгоносы* состоитъ во владѣніи дв. Николая Белхацкаго, по грамотѣ кор. Яна-Казимира, пожалованной въ Варшавѣ 6 сент. 1658 г. съ правомъ переуступить права свои въ пользу посторонняго лица, а также по передаточному акту,

совершенному Люблинскимъ мечникомъ и градскимъ писаремъ Станиславомъ Косминскимъ въ Люблинскомъ замкѣ въ первую среду послѣ праздника Рожд. Пр. Богородицы 1658 г., наконецъ по совершенному и записанному 23 сент. 1658 г. въ городскихъ книгахъ Владимир. замка вводу во владѣніе. При семъ владѣлецъ этотъ предъявилъ намъ грамоту королевскую, данную въ Варшавѣ 10 апр. 1659 г. супругъ его, Белхацкаго, Еленѣ, урожд. Райской. Въ этой деревнѣ имѣется заселенныхъ 7 уволокъ, съ каждой изъ нихъ вносится чинша по 24 гр., всего 5 фл. 18 гр. При семъ имѣется $3\frac{1}{2}$ оброчныхъ уволокъ, изъ коихъ съ каждой вносится оброка по 14 гр., всего 51 фл., за двѣ мѣры меду, считая за каждую по 4 фл. 15 гр., всего 9 фл. Весь доходъ этой деревни составляетъ 65 фл. 18 гр. Доходъ съ уборки урожая въ составляетъ 156 флор., за вычетомъ изъ нихъ 21 фл. 18 гр. на содержаніе эконома и дворовыхъ плуговъ останется чистаго дохода 200 фл., съ коихъ вносится въ казну кварта.

Деревня *Калиновка* состоитъ во владѣніи дв. Даджибога Ословскаго, который, представъ лично, предъявилъ намъ свои права и документы, удостоверяющіе, что деревня эта не королевская, а составляетъ его потомственное имѣніе. Узнавъ права его и удостоверившись, что эта деревня, будучи родовымъ имѣніемъ предъявителя, не подлежитъ люстраціи, мы такую люстрацію приостановили, но внесли это въ настоящій люстраціонный протоколъ...

Деревня *Волошки, Дубна (Дубовал) и Воля-Дубенская* состоятъ во владѣніи дв. Станислава Олешко, по грамотѣ покойнаго кор. Сигизмунда III, пожалованной въ Варшавѣ 8 ноября 1628 г., а также на основаніи переуступочной записи матери его, дворянки Агнессы изъ Радзѣвицъ Олешковой, совершенной и записанной 9 сент. 1630 г. у Кременец. градскихъ дѣлъ. При семъ дв. Олешко предъявилъ подлинную грамоту кор. Сигизмунда III, пожалованную въ Варшавѣ 27 ноября 1611 г. родителю нынѣшняго владѣльца, своему секретарю, Владимирскому войсковому дв. Флоріану Олешкѣ, за оказанный имъ Рѣчи Посполитой знаменитыя услуги, по каковой грамотѣ, кромѣ предоставленнаго Флоріану Олешкѣ права на пожизненное пользованіе вышеозначеннымъ имѣніемъ, въ пользу его записана и обезпечена на томъ имѣніи сумма въ 5,000 злотыхъ—съ тѣмъ, что наслѣдники секретаря Его Королев. Величества Олешки уступятъ это имѣніе не прежде, какъ по уплатѣ лицомъ, коему оно будетъ пожаловано, въ пользу Его Вели-

ства, этой суммы въ 5,000 злот. Хотя эта сумма признана и утверждена на сеймѣ, съ дозволенія государственныхъ чиновъ, однакожь для большей силы утверждена за Олешкою и его потомками конституціею 1611 г., на основаніи чего ему выдана изъ Каицеларіи и утверждена соотвѣтственная привиллегія.

Въ вышеуказанныхъ трехъ деревняхъ пахати крестьянъ состоитъ 17 человекъ, каждый изъ нихъ водворенъ на одной четверти уволоки и вноситъ чинша по 25 гр.,— что составляетъ 14 фл. 5 гр. За дань и медь отъ нихъ приходится 24 фл. 19 гр. Доходъ съ этой деревни и фольварка составляетъ 250 фл. 9 гр., а за вычетомъ изъ нихъ 50 фл. 9 гр. на содержаніе эконома и дворовыхъ плуговъ, остальные 200 фл. подлежатъ платежу кварты.

Деревни *Сыкунь* и *Сускъ*—состоятъ во владѣніи дв. Ивана Блиновскаго и жены его, Катерины, урожд. Олешковины, по грамотѣ кор. Владислава IV, пожалованной въ Варшавѣ 18 сент. 1634 г., а также по совершенной въ пользу супруговъ Блиновскихъ, двор. Адамомъ, изъ Кременца, Дзѣржкомъ во Владимирскихъ градскихъ актахъ 9 февраля 1636 г. иереуступочной записи. Здѣсь имѣется 7 крестьянъ дворовъ, въ коихъ пахати: крестьянъ состоитъ 15 чел., съ каждаго двора вносится чинша по 2 фл.,— всего 14 гр., за дань 5 фл. 26 гр., за 1 мѣру меду 4 фл. 15 гр. Корчма приноситъ дохода 50 фл. Весь доходъ съ деревни, вмѣстѣ съ урожаемъ на фольваркѣ составляетъ 212 фл. 5 гр., на содержаніе эконома вычитается 16 фл. 5 гр., а съ остальной суммы 196 фл. вносится кварта.

Деревня *Смидницъ* состоитъ во владѣніи дв. Андрея изъ Домбровицы Фирлея и жены его, дворянки Катерины изъ Гнойной, по королев. грамотѣ. Въ ней имѣлось прежде 19, а нынѣ только 10, заселенныхъ дворовъ, съ каждаго двора повинности вносятся онтомъ по 72 флор., всего съ 10 дворовъ 720 флор., за медь 40 фл. Домовъ имѣется 60, съ каждаго приходится по 1 талеру, всего 180 флор., дань 26 фл. Нетяглыхъ крестьянъ—загородниковъ 10 чел., кои вносятъ за чиншъ и барщину 7 фл. 10 гр. Аренда ворчмы съ 4 пустыми мельницами 500 фл. На содержаніе подстаросты громада платитъ 20 фл. и дань Пустыхъ дворовъ 8, съ каждаго изъ нихъ за то, что крестьянинъ обѣсменитъ землю, полагается по 24 фл.,—всего 192 фл. Весь доходъ этой деревни, съ коей вносится кварта, составляетъ 1,632 фл.

Дворище въ *Смидницѣ*—на особыхъ правахъ, состоитъ во владѣніи дв. Егора Тарновскаго и жены его, Маріанны, по гра-

моть кор. Яна-Казимира, данной въ Варшавѣ 30 дек. 1654 г., и по переуступочной записи въ пользу супруговъ Тарновскихъ, явленной 14 января 1655 г. во Владимир. градскихъ книгахъ дв. Иваномъ Добржинецкимъ. На этомъ дворницѣ осѣдлыхъ пахатныхъ крестьянъ 2 человека, кои не вносятъ никакихъ чиншей, а только обязаны барщиною по 3 дни въ недѣлю. Доходъ съ урожая въ этой деревнѣ составляетъ 89 фл. 12 гр., за вычетомъ изъ нихъ на содержаніе оконома 6 фл. 12 гр., остальные 83 фл. подлежатъ платежу кварты.

Панцырный латникъ въ Ходовицахъ (вѣроятно, въ Годовичахъ) дв. Григорій Жукъ предъявилъ намъ выданную ему изъ Владимирскихъ градскихъ книгъ выписъ письма кн. Василя Михайловича Сангушко къ Каллинику Хилимановичу отъ 15 сент. 1540 г. въ Ковль, явленного во Владим. град. книгахъ, по коему надѣляетъ жену и потомство Хилимановскихъ бояръ на вѣчныя времена дворницемъ, возлагая на него военную повинность. Предъявитель объявилъ, что помянутое дворнище составляетъ потомственное его владѣніе за военную панцырную службу, при которой его мы оставили.

Участокъ земли въ деревнѣ *Князь подг. Соколемъ* состоитъ во владѣніи дв. Маріанны Гулевичовны, жены по первому браку дв. Петра Князскаго, а по второму дв. Александра Соколовскаго, на основаніи декрета короля Яна-Казимира, въ Варшавѣ въ первый вторникъ послѣ праздника св. Лаврентія левита и мученика 1654 г. послѣдовавшаго. По этому декрету, во вниманіе къ тому, что пожалованное кор. Сигизмундомъ I первому мужу арендаторши, Петру Князскому право на пожизненное пользованіе означеннымъ участкомъ, по случаю смерти его, Петра Князскаго, прекратилось. Его Величество повелѣлъ оставить вдову въ пожизненномъ и безпрепятственномъ владѣніи означеннымъ участкомъ въ д. Князь. А такъ какъ все имѣніе, предоставленныя въ пожизненное пользованіе, подлежатъ люстраціи и платежу кварты, на основаніи прежнихъ и нынѣшнихъ конституцій, то и этотъ участокъ, по случаю отдачи его въ пожизненное владѣніе, люструемъ и статьи дохода оного для опредѣленія кварты доводимъ до свѣдѣнія коронной казны. Мужъ пожизненной владѣлицы, дв. Александръ изъ Добржанъ Соколовскій предъявилъ намъ грамоту Его Величества, короля Яна-Казимира, пожалованную въ Лембергѣ 23 июля 1663 г. Нынѣ, по опустошеніи этого участка, имѣется на ономъ пахатныхъ крестьянъ только 3 чел., отъ коихъ за чинши, барщину и дань приходится 15 фл. Такъ какъ поля обрабатываются,

помѣщичьими плугами, то доходъ съ урожая не подлежитъ оцѣнкѣ. Сумма дохода той части, съ которой вносится кварта, составляетъ 15 фл. Третья часть въ д. Биязь состоитъ во владѣніи дв. Александра Хоментовскаго и его жены, дв. Маріанны Мѣловской, по грамотѣ Его Величества, коей дв. Хоментовскіе намъ не предъявили. Эта часть въ первый разъ подлежитъ люстраціи. До опустошенія имѣлось на оной 10, а нынѣ только 3 чел. пахатныхъ крестьянъ. Такъ какъ наши воздѣлываются помѣщичьими плугами, то урожай не подлежитъ оцѣнкѣ; барщины же съ чиншами полагается по 15 фл. въ годъ. Сумма дохода въ той части, съ которой имѣеть быть вносима кварта въ казну Рѣчи Посполитой, въ Духовъ день, въ г. Раву, подъ опасеніемъ штрафовъ, предписываемыхъ въ общихъ законахъ о люстраціяхъ и квартѣ, полагается въ 15 фл.

(М. П.) Волыскій канцелярь Иванъ Франць Любовицкій.
(М. П.) Писарь коронной казны Станиславъ Макальскій.

Въ вѣрности сей выписи съ подлиннымъ, въ Главномъ Архивѣ Царства, въ актахъ о люстраціи и ревизіи коронныхъ имѣній, именно—въ книгѣ 74, на стр. 55, 58, 105, 127, на простой бумагѣ писаннымъ,—свѣривъ таковую свидѣтельствую
Варшава, іюля 7—19 дня 1861 г.

(М. П.) Подписали: Начальникъ Главнаго Архива Царства Польскаго Вал. Губертъ. Архиваріусъ А. Гулинскій¹⁾.

Г. Ковель находился подъ защитою *укрыленнаго замка*, который былъ окруженъ стѣнами и имѣлъ нѣсколько воротъ съ башнями. Изъ актовъ Ратуши Ковельской видно, что замокъ Ковельскій существовалъ еще въ 1707 г. По словамъ мѣстныхъ старожилловъ, замокъ этотъ истребленъ пожаромъ, но когда—неизвѣстно. Уцѣлѣвшіе отъ этого пожара ворота съ башнею существовали до 1805 г. Этотъ послѣдній остатокъ Ковельскаго замка былъ разрушенъ, по приказанію генерала графа Сергія Михайловича Каменскаго. Мѣсто, гдѣ находился замокъ, обружено съ одной стороны р. Турією, а съ другой—засыпаннымъ рвомъ. Нынѣ на этомъ мѣстѣ находятся присутственныя мѣста.

Книги мѣстскихъ судовъ ведены были со времени учрежденія города на правѣ Магдебургскомъ, но древнѣйшія изъ нихъ истреблены пожаромъ. Книги, хранившіяся въ архивѣ

¹⁾ Этотъ документъ (люстрація) въ рус. переводѣ сообщенъ мнѣ священникомъ о. Полевкомъ Гапановичемъ.

Ковельской ратуши, по словамъ профессора Н. Иванничева, ихъ разсматривавшаго, начинаются съ 1665 г.

На еврейскомъ кладбищѣ проф. Иванничевъ нашелъ надгробные камни, единственные остатки древней жизни г. Ковля. На нихъ изсѣчены еврейскія надписи, на которыхъ означены имена и добродѣтели покойниковъ. Древнѣйшая надпись отъ 1550 г. Важнѣйшія изъ нихъ въ русскомъ переводѣ напечатаны въ трудѣ проф. Иванничева „*Жизнь кн. Андрея Михайловича Курбскаго въ Литвѣ и на Волынѣ*“, т. 2, стр. 323—225.

Въ разстояніи 2 вер. отъ г. Ковля, въ лѣсу, есть урочище «*Окопы*», гдѣ среди болотъ сохранились остатки валовъ или окоповъ, свидѣтельствующіе о происходившихъ здѣсь нѣкогда военныхъ дѣйствіяхъ. Центръ города нынѣ заселенъ евреями, но первые поселенцы его были православные русскіе люди, о чемъ свидѣлствуютъ существующіе среди города православные храмы. Королевскою привилегіей кор. Владислава IV, отъ 22 марта 1635 г., подтверждающей права, данныя прежними королями, евреямъ дозволялось селиться только на одной улицѣ, но не между христианами. Князь Курбскій хотѣлъ совершенно изгнать ихъ изъ Ковля,—печаталъ ихъ лавки, дома, божницы, а нѣкоторыхъ жестоко мучилъ и преслѣдовалъ, напр., въ 1569 г. 14 июля евреи Ковельскіе жаловались, что урядникъ кн. Курбскаго Иванъ Келеметъ посадилъ Ковельскихъ жидовъ Юска Шмойловича, Аврама Якововича и еврейку Агроповую Богдану въ яму, наполненную водою и пьянками (Курбскій, т. 2, стр. 2), на что евреи жаловались королю.

Въ Ковлѣ издревле господствовало православіе. *Римско-католицизмъ* явился здѣсь позднѣе. *Впервые о костелѣ литвинскомъ* въ Ковлѣ упоминается *въ половинѣ 17 вѣка*. Именно—*въ 1650 г. 14 марта* плебанъ Ковельскій, ксендзъ Петръ Козаковичъ-Прошицкій, жаловался на мѣщанъ Ковельскихъ о томъ, что они «во время междуцарствія, въ саму казачину (во время перваго козацкаго возстанія), року 1649, заразъ по забитю и тырацко замордованю велебного ксендза Якуба Косинского, плебана Ковельскаго, антецесъора протестантисъ, . . . носнолу съ козаками, рознымъ тежъ католикомъ злости розмаитые вы-ражали, до веры своее приневоляли, въ воде такъ католиковъ, яко и жидовъ позосталыхъ, для убозства великого уходити немогучихъ, топили, а надто костелъ тамошний, двери вырубавши, злушили, то есть меновите въ костели белихи, патыны, монстранции и инъшое сребро костельное закопаное, орнаты, апънарты, албы и што колъвекъ ено спряту костельного было, все

тое, выполавши, въ способъ луну побрали и межи себе поделали. Мало того, «олтаровъ два, где святиссиме мисьее сакрифиция одиравоваласе збурили, зъ великого зась олтари, ангелки на нимъ будучие, золотистые презъ сыновъ а хлопцовъ тамешнихъ позъбияли и въ нивечь пошьсовали; особамъ на великомъ олтару стоячимъ, светого Станислава и Войтеха и иныхъ светыхъ головы постинали и поперетинали, позытивъ на штучки потлукли, дверы костелные побрали, окна все повыбияли, завесы отъ нвъщихъ дверей пообдарили, дзвонокъ въ посродку костела висичый, свегнать, взяли, круцификсъ на большую взгарду, на цментару стоячий, стлукли, такъ же толко руки а ноги оного круцификса висять; плебанию зась въ нивечь обернули, такъ же лавы не зоставили, — все разобрали, въ которой и сумму, костелови, зъ лежать належачую, взели и межи себе поделали..., борокъ до костела належачый, вырубали, выпустонили подь тотъ часъ и въ нивечь обернули, же толко иве сосень зостають, которыхъ и зличити трудно, и шкодъ на тисену злотыхъ учинили»¹⁾. Очевидно, сильно мстиль выведенный изъ терифня православный русский народъ своимъ недругамъ полякамъ за ихъ притѣсненіи и насиліи надъ православіемъ и русскою народностью.

Нынѣ существующій р.-католическій *костель во имя св. Анны*, деревянный, построенъ въ позднѣйшія времена, именно въ 1854 г. на пожертвованіи. Прежній костель, вѣроятно, былъ разрушенъ.

Почти одновременно съ основаніемъ города (въ 1518 г.), и даже раньше, въ Коваль были основаны и православныя церкви, приходомъ существующія и до настоящаго времени.

Въ настоящее время въ г. Коваль существуютъ слѣдующія церкви:

1316. *Соборная церковь во имя свѣтлаго Воскресенія Христова.* Впервые упоминается въ грамотѣ — *привеленъ данномъ королевою Боною въ 1549 г. 17 августа попу Алексію Трицицину на держаніе церкви Воскресенской въ мѣстѣ Ковельскомъ до живота его.* Вотъ эта грамота, подлинникомъ хранящаяся въ главномъ Архивѣ Царства польскаго и въ коніи сообщенная мнѣ свящ. о. Под. Гагановичемъ: *Бона, Божію милостию королева Прусская, великая княгиня Литовская, Русская, Пруская, Жомойтская, Мазовецкая и иныхъ. Ознаймуемъ симъ нашимъ листомъ кому будетъ по*

¹⁾ *Архивъ юго западной Россіи, т. 6, д. 1, стр. 563—564.*

требь того ведаты, что биль намь чоломь пошъ нашъ Ковельскій Благовѣщенскій *Олексій Тришинице Гайко*, ижъ быхмо ему дады и поручилы заведыты церковь нашу мѣстскую Ковельскую *Воскресенскую*. И мы зъ ласки нашей на его чоломбитіе и нажеданіе, а залечене старосты нашего Ковельскаго пана Богдана Михайловича Сѣмашко, то есьмо уделялы и тую церковь нашу Ковельскую Воскресенскую ему дады, и симъ листомъ нашимъ даемъ, маеть онъ тую церковь нашу Воскресенскую же веимъ наданемъ, што къ ней зъ давна прислухаеть, и черезъ предковъ нашихъ надано есть до живота своего держаты, и на всѣмъ при той церкви маеть ся справоваты и на есьмо ему дады сей нашъ листъ зъ нашою печатью. Пысанъ *въ Варшавѣ 1549 г. августа 17 дня*, индиктъ 7^о (копія этого документа засвидѣтельствована начальникомъ главнаго Архива Царства Польскаго В. Губертомъ 1861 г. мая 19—31 дня).

Затѣмъ въ своемъ завѣщаніи *отъ 5 іюня 1581 г. кн. Андрей Михайловичъ Курбскій* завѣщаетъ протопопу Ковельскому *отцу Силѣ* 10 кошь грошей литовскихъ (=30 р.) въ соборную церковь въ Ковлѣ дать также, на вѣчный синодикъ, 10 кошь грошей Литовскихъ. Въ госпиталь Ковельскій должно быть дано 15 кошь грошей Литовскихъ, которыя деньги раздасть убогимъ въ Ковлѣ протопопъ Ковельскій, отецъ *Сила*, подъ надзоромъ пана Кирилла Зубцовскаго (урядника)¹⁾. Церковь эта, какъ можно полагать на основаніи визиты 1696 г., сгорѣла въ концѣ 17 вѣка. Эта визита соборной церкви напечатана свящ. Пол. Ганановичемъ въ Волин. енарх. Вѣдом. за 1873 г. № 22, стр. 779. Въ ней упоминается 30 слишкомъ слитковъ изъ колоколовъ отъ сгорѣвшей соборной церкви (стр. 782). Церковь эта, какъ говоритъ мѣстное преданіе, была построена на томъ мѣстѣ, вѣроятно, гдѣ нынѣ существуетъ торговая площадь, возлѣ лавочныхъ рядовъ. Преданіе это подтверждается выкапываемыми на томъ мѣстѣ человѣческими костями, кои въ старину обыкновенно погребались на церковномъ погостѣ. Въ замѣнъ этой погорѣвшей, была построена около 1696 г. новая соборная Воскресенская церковь на средства, какъ сказано въ тойже визитѣ, старосты Ковельскаго, Стефана Лещинскаго, который далъ на оную 5,000 (злотыхъ, вѣроятно), а также мѣщанъ. Въ этой визитѣ отъ 7 января 1696 г. церковь эта именуется «совсѣмъ новою и очень брасивою» (стр. 782). Вблизи ея находилась колокольня на

¹⁾ *Курбскій*, т. I, стр. 192—3.

столбахъ, на ней 4 колокола, нятый побольше взять былъ напрокатъ во Владимирской кафедрѣ (изъ соборной церкви г. Владимира-Волинска)—въ 1695 г. На колокольнѣ были большіе башенные часы. Объ этой церкви часто упоминается въ актахъ. Такъ, въ 1697 г. 12 октября состоялся приговоръ Ковельскаго магистрата, замѣняющій законное наказаніе преступницы, мѣщанки Габріеловой, вдовы цехмистра, штрафомъ въ пользу Ковельскихъ церквей, вслѣдствіе предстательства за нее пресвитера церкви соборной, отца *Луки Куржиневича*, при чемъ магистратъ обязалъ ее дать 15 злотыхъ въ пользу соборной церкви и по 5 злотыхъ въ пользу церквей *Благовѣщенской*, Честнохрестской и Введенской (*Архивъ юго-запад. Россіи*, ч. 5, т. 1, стр. 170). Эта вторая Воскресенская церковь сгорѣла *въ 1718 году 14 іюля* съ колокольнею и большимъ колоколомъ, какъ объ этомъ свидѣлствуетъ записъ въ метрикѣ Ковельскаго собора, ведущейся съ 1667 г. (на послѣдней страницѣ). Отъ этой церкви и по настоящее время хранится въ ризницѣ Введенской церкви трехъярусный рѣзной иконостасъ; царскія врата въ немъ аллегорически изображаютъ «жезлъ изъ корене Іессеова»: внизу представленъ полулежащамъ богатырь Іессей, изъ боку боюго выходитъ виноградная лоза, на коей возсѣдаетъ Давидъ, далѣе простирается виноградная вѣтвь изъ Давида и на концѣ ея возсѣдаетъ Соломонъ и т. д., на послѣдней вѣтви изображена Богоматерь (эти отлично сохранившіеся царскія врата нынѣ находятся въ Житомирѣ, въ царскихъ дверяхъ церкви древле-хранилица). Послѣ пожара этой церкви, на мѣсто ея была перенесена изъ кладбища д. Вульки маленькая и убогая часовня (каплица), гдѣ въ теченіи долгаго времени (до 1782 г.) прихожане собирались для выполненія приходскихъ требъ. Такъ какъ прихожане, по бѣдности, не были въ состояніи построить новую соборную церковь, то униатскіе епископы три раза обращались съ воззваніемъ къ частнымъ пожертвованіямъ на устройство этой церкви. Листовъ съ такимъ воззваніемъ сохранилось при церкви три—отъ 1774, 1776 и 1777 гг. Листы эти даны были въ Несухонжахъ. Съ этими просительными листами выборные прихожане отправлялись въ разные мѣста для сбора пожертвованій. Наконецъ въ 1782 г. 22 іюня былъ договоренъ соборными прихожанами крестьянинъ с. Мизова Дадынецъ для постройки новой соборной церкви по данному отъ пресвитеріи плану (контрактъ съ Дадынцомъ хранится при церкви). Въ описи церковнаго соборнаго имущества, засвидѣтельствованной 1815 г. 13 іюня, такъ говорится объ

устройство сей церкви: «заложена на основаніи деревянномъ, построена *въ 1782 году*, въ три раздѣла съ однимъ куполомъ, въ стѣнахъ и подвалинахъ крѣпка, въ крышѣ требуетъ починки». Въ длину эта церковь имѣла 20 арш., въ ширину 9 и въ высоту 18; снаружи была обита досками, при алтарной части съ сѣверной стороны устроена пономарня, а съ запада при входныхъ дверяхъ притворъ. Погость имѣлъ въ длину 55 арш. и въ ширину 42 арш. Тутъ же построена колокольня. Въ 1842 г. эту церковь предположено было расширить, но, по открытіи работъ, дерево въ ней оказалось негоднымъ. По сему, съ разрѣшенія начальства, согласно Высочайше утвержденному плану, была построена *новая* деревянная, на камен. фонд., *соборная Воскресенская церковь*, — *четвертая* по порядку. Но эта церковь въ 1848 г. 17 августа сгорѣла, имущество же ея спасено. Возникла переписка объ устройствѣ новой Воскресенской церкви. Инициаторомъ былъ соборный протоіерей Александръ Родкевичъ. Уже былъ утвержденъ планъ на постройку каменнаго трехъ-престольнаго собора на 700 чел. съ колокольнею при немъ. Составлена и смета для него на 47,000 р. Оставалось только приступить къ самой постройкѣ. Но, къ сожалѣнію, этотъ планъ, подъ разными предлогами, въ родѣ не-надежности грунта на церк. погость, былъ отмѣненъ. Составленъ новый планъ для 5-купольнаго собора на 400 чел. съ каменной оградой вокругъ него, и иконостасомъ, всего на сумму 28,910 р. 15¹/₂ к. Въ 1874 г. 19 июня совершена была закладка новаго, нынѣ существующаго собора по этому послѣд-нему плану. Постройка производилась русскими рабочими, подъ наблюдениемъ особаго комитета. *Въ 1877 г. 16 октября новая соборная Воскресенская* (по порядку — *пятая*) *церковь* была освящена Волынскимъ Архіепископомъ Димитріемъ. Архитекторомъ былъ Алексѣй Скуратовъ, а подрядчикомъ крест. Черниг. г. Евфимій Чикинъ, и по его довѣренности крест. Поляковъ. Иконостасъ устроенъ мастеромъ Мурашко, а иконы написаны Минскимъ иконописцемъ Зотовымъ. По старанію тогдашняго губернатора Грессера, для собора былъ пожертвованъ Москов. купцомъ Финляндекимъ большой колоколъ въ 53 пуда, въ память благополучнаго царствования Государя Императора Александра II. Кромѣ того, по ходатайству Волын. Архіеп. Димитрія, Москов. Митроп. Иннокентіемъ и Ярослав. еп. Іоанафаномъ была пожертвована церковная ризница и утварь ¹⁾. *Земли*

¹⁾ *Гапановича П.* свящ. «Уѣз. г. Ковель...» въ Волын. Еп. Вѣд. за 1873 г. № 21, стр. 734—736, и «Новоустроен. церковь въ г. Ковлѣ» — тамже, 1878 г. № 20, стр. 769—772.

при церкви: усадебной подъ церковью 440 саж., огородной 184 саж., поля 62 дес. 2050 саж., чистаго сѣнокоса 11 дес. 1240 саж., сѣнокоса съ кустарниками 5 дес. 2,100 саж., болота 7 дес., подъ дорогами 1,250 саж., — *всего удобной и неудобной 128 дес. 84 саж.* Земля эта снята на планъ неокончательно и неполно Ковел. уѣзд. землемѣромъ Ивановымъ въ 1860 г. *Притчъ:* протоіерей 500 р., свящ. 400 р., діаконовъ 180 р., псаломщ. 100 р., пономар. 70 р. и просф. 36 р. На содержаніе причта и церкви пожертвовано Москов. купцемъ Малютинымъ 5,000 р. на вѣчныя времена съ 4% отъ этой суммы, каковыхъ изъ Ковел. уѣзд. казначейства получается съ 1 ноября 1864 г. по 100 р. въ годъ въ пользу церкви и 100 р. въ пользу причта ея, на что имѣются банковые билеты за №№ 102 и 315. При церкви имѣется *богадѣльня* для нищихъ; въ 1856 г. 16 апр. дерев. домъ богадѣльни сгорѣлъ, а земля, гдѣ издревле стоялъ этотъ домъ, обращена въ город. площадь. Въмѣсто таковой же, Ковельскимъ город. магистратомъ вновь опредѣлена земля въ другомъ мѣстѣ города, гдѣ и устроенъ домъ, но сколько именно таковой земли, неизвѣстно, такъ какъ она не снята на планъ. Домъ на этой землѣ построенъ мѣщанин. Панасевичемъ на пожертвованныя деньги. Весь фондъ богадѣльни въ 1873 г. изъять мѣстными мѣщанами, при участіи город. думы, изъ завѣдыванія мѣщан. Панасевича, и для правильнаго полученія доходовъ, получаемыхъ отъ такового фондуша, передать въ употребленіе трехъ избранныхъ для сего домохозяевъ. Эта богадѣльня *или шпиталь* существовала при сей церкви издревле. Въ пользу него были приобретаемы земельные участки за церковныя деньги, а въкоторые участки были завѣщаемы и благотворителями, такъ, напр., вн. А. М. Курбскій былъ благодѣтелемъ его. Домъ съ землею для богадѣльни купленъ ктиторами въ 1721 г. Она церк. счетъ, какъ это видно изъ описи имущества соборной церкви за 1815 г. (стр. 29). Дв. Николай Гулевицъ завѣщалъ шпиталю 3 волаки земли, а фундаторъ шпитала Древинскій завѣщалъ 400 злот., изъ нихъ 200 на русскій и 200 на польскій шпитали, для пользованія только процентами, причитающимися отъ этихъ суммъ, какъ объ этомъ сказано въ визитѣ соборной церкви отъ 1696 г. 7 января. Были еще завѣщаемы и другіе участки земли. Доходами отъ нихъ завѣдывало главнымъ образомъ духовенство и на таковыя не только содержались нищие всего города, но еще и были остатки, которые шли въ пользу церкви (см. опись цер. имущества отъ 1815 г.). Въ трудныхъ для прихожанъ

обстоятельствахъ церковь отдавала въ залогъ даже свои драгоценности, которые были послѣ выкупаемы и возвращаемы церкви, такъ, напр., въ вышеупомянутой визитѣ отъ 1696 г. сказано, что на надобности городскіи были заложены церковныя вещи—евангеліе въ золотомъ окладѣ, стоящее 800 зл., заложено за 500 зл., чаша и золотая лампада тоже за 500 зл. Изъ тойже визиты узнаемъ, что при этой церкви существовало православное *братство* (въ 1696 г.), устанавливавшее тѣсный союзъ между настырями и насомыми. При соборной церкви существовала православная школа (земля, гдѣ она находилась, нынѣ во владѣніи костела). Въ 1871 г. на процентныя деньги съ капитала, завѣщаннаго Малютинымъ купленъ для помѣщенія соборнаго протоіерея домъ съ усадьбой и находящимися на ней постройками. Священникъ же и пономарь живутъ въ наемныхъ домахъ. Діакоу живеть въ собственномъ домѣ. Псаломщикъ живеть въ собственномъ домѣ на церк. землѣ. О. П. Гапановичъ сообщаетъ (въ ст. «Уѣзд. г. Ковель...» въ Волин. епарх. Вѣд. за 1873 г. № 21, стр. 736—740) слѣдующій списокъ священнослужителей при соборной Воскресенской церкви: 1) священникъ *Алексій*—Воскресенскій, уном. въ инвентарѣ 1559 г., 2) протоиерей Ковельскій *Сила*, уном. въ завѣщаніи вн. Курбскаго отъ 1581 г. 5 іюня (т. I, стр. 192—193), 3) протоіерей *Назарій Млыскій*, уном. въ визитѣ 1696 г. 7 января, ум. 17 ноября 1698 г. (какъ видно изъ метрич. книги соборной церкви), по причинѣ его старости администраторомъ состоялъ свящ. *Лука Ѳедоровичъ*, рукоположенный къ этой церкви православ. епископомъ Гедеономъ Святополькъ-Четвертинскимъ въ 1690 г., по просьбѣ городского магистрата и всѣхъ прихожанъ (см. визита за 1696 г.); по смерти Млыскаго, не упоминается въ метрич. записяхъ, кто былъ священникомъ при этой церкви до 1707 г., также остается неизвѣстнымъ, куда исчезъ свящ. Лука Ѳедоровичъ. Въ вышеупомянутомъ актѣ отъ 12 октября 1697 г. упоминается пресвитеръ соборной церкви *Лука Куржиневичъ* (Архивъ ю.-зап. Россіи, ч. 5, т. I, стр. 170), вѣроятно, это—тотъ же самый Лука, по отцу Ѳедоровичъ, бывший при Млыскомъ администраторомъ (въ метрич. книгѣ соборной церкви за 1717 г. 1 сент. уном. Ѳеодоръ Кореневичъ, пресвитеръ Честнохрестскій Ковельскій, быть можетъ, это одна и таже фамилія); 4) коадьюторъ церкви, протопресвитеръ Турійскій *Георгій Охотъ-Туровичъ*, уном. въ метрич. книгѣ съ 1707 г., скончался въ 1759 г., въ разныхъ мѣстахъ метрич. книги видно близкое отношеніе

его къ ксендзу Ковельскому, который нѣсколько разъ былъ воспріемникомъ при крещеніи дѣтей Туровича; при немъ проникла насильственно униа въ эту церковь, впрочемъ на первыхъ порахъ только виѣшнимъ образомъ. 5) Офиціалъ Владимирскій, свящ. *Николай Кириловскій* былъ назначенъ 28 іюля 1859 г. къ этой церкви Владим. ун. епископомъ Филиппомъ Володковичемъ, какъ это видно изъ грамоты сего епископа, хранящейся при этой церкви и данной имъ въ Купичевѣ 28 іюля 1759 г., но изъ церковныхъ записей не видно, чтобы этотъ офиціалъ былъ на должности при соборной Ковельской церкви. По смерти Туровича, какъ усматривается изъ церков. записей, приходомъ соборнымъ временно завѣдывалъ свящ. Введенской церкви *Іоаннъ Сакевичъ*. Еще при Георгіѣ Туровичѣ помощникомъ у него былъ его сынъ свящ. *Антоній Туровичъ*, который, какъ видно изъ хранящейся при соборѣ грамоты Филиппа Володковича, еп. Владим., порицается, какъ чловѣкъ, противный апостольскому престолу, при чемъ, подъ опасеніемъ отлученія и др. наказаній, запрещается сему Туровичу требосправленіе. Очевидно, онъ и его отецъ только по имени были униатами и сильно противились виѣдренію униа въ приходъ; 6) свящ. *Титъ Богуизъ*, рукоп. къ этой церкви 8 іюля 1761 г. еп. Филиппомъ Володковичемъ, извѣстенъ заботливостью о постройкѣ церкви взамятъ убогой каплицы, снабдилъ ее почти на собственные средства богослужебн. ун. книгами, за что получилъ одобрительную грамоту 26 апр. 1788 г. отъ еп. Владим. Симеона Млодскаго; при немъ 19 сент. 1774 г. была прислана папою Климентомъ XIV индульгенція на отнустъ въ день св. Архистратига Михаила въ соборной церкви. Этотъ священникъ былъ деканомъ. Какъ долго онъ служилъ здѣсь неизвѣстно. При немъ, вѣроятно, въ концѣ 18 вѣка, совершилось воссоединеніе церкви и прихожанъ съ православною церковью; 7) свящ. *Осодоръ Ивановичъ Барилевичъ*, былъ переведенъ сюда изъ с. Яловичей Дуб. у. православи. еп. Варлаамомъ Волынскимъ и Житомирскимъ, при немъ Крестовоздвиженская церковь значится приписною къ собору и имѣла тогда прихожанъ 39 дворовъ, при соборѣ же было 31 дв.; 8) свящ., а послѣ протоіерей *Венедиктъ Ивановичъ Малеванскій*, переведенъ изъ настоятелей Введенской церкви около 1818 г., это былъ первый смотритель Ковельскаго приходскаго духовнаго училища (съ 1818 г. по 1831 г. 12 сент.), при немъ Введенская церковь въ 1833 г. стала приписною къ соборному приходъ, взамятъ Крестовоздвиженской. Скончался въ принадлеж. мелац.

холои 12 января 1836 г. на 59 г. жизни; 9) священник, а послѣ протоіерей *Іоаннъ Ивановичъ Концевичъ*, переведенъ сюда изъ настоятелей Благовѣщенской церкви 8 апр. 1838 г., служилъ здѣсь до 1841 г. 26 іюня, второй и послѣдній смотритель Ковельскаго прих. д. училища (упраздн. въ янв. 1843 г.). Послѣ него временно настоятельствоваля священникъ *Н. Страшкевичъ*. 10) протоіерей *Александръ Васильевичъ Родкевичъ*, перешелъ сюда изъ настоятелей церкви с. Несвича, Луцк. у., въ 1842 г. 2 февраля и служилъ здѣсь до смерти—2 февр. 1869 г., 11) протоіерей *Павелъ Ильичъ Гурковскій*, изъ священниковъ церкви Богоугодн. заведеній въ г. Житомирѣ, съ 16 февр. 1869 г., былъ благочиннымъ церковей градскаго округа Ковел. у., скончался, 12) протоіерей *Андрей Барановичъ*, нынѣ служитъ (въ 1898 г.). Должность *второго священника* учреждена при протоіерей Родкевичѣ и на таковой состояли: 1) священникъ *Шепровскій*, 1 г. слишкомъ, 2) св. Павелъ *Буховичъ*, около 2 л., 3) Феодоръ *Левинскій*, 2 г. слишкомъ, 4) священникъ *Стефанъ Кульчискій*, въ 1850—51 гг., жилъ въ Обенижѣ, изрѣдка посѣщалъ Ковель, 5) священникъ *Александръ Корниловичъ* съ дек. 1851 г. по окт. 1854 г., 6) Юсифъ Григорьевичъ *Дашкевичъ*, урож. с. Лучиць, Луц. у., с. священникъ, оконч. Волын. сем. въ 1853 г., въ 1855 г. 20 іюня рук. во священникъ въ сей собор. цер., а въ 1866 г. заштатомъ по причинѣ болѣзни, 7) священникъ *Поліевктъ Ивановичъ Гапановичъ*, с. священникъ, урож. с. Смидина Ков. у., оконч. Волын. сем. въ 1863 г., 1 г. обучался въ Кіев. унив., 1866 г. 15 дек. рук. во священникъ въ сей церкви, гдѣ служилъ до 17 дек. 1877 г., нынѣ священникъ въ Хол. еп. въ с. Бусьно Люблин. губ.

Прихожанъ при соборной церкви всего 801 муж. и 827 ж. и. Деревня прихода—*Ковельская Вулька*. Въ соборному приходу приписаны церкви—*Введенская* и *Никольская*—тюремная, обѣ въ г. Ковлѣ. Имѣются—двухклассное город. училище и частное двухклассное женское училище.

1317. *Церковь во имя Благовѣщенія Пресвятыя Богородицы*. Деревянная, очень ветхая, съ деревянною, ветхою колокольнею. Очень древняя. О ней упоминается уже въ первой половинѣ 16 вѣка. Въ главномъ Архивѣ царства польскаго хранится слѣдующая грамота королевы Боны *отъ 17 августа 1549 года*, конія съ которой сообщена миѣ священникъ о. Поліевктъ Гапановичемъ: «Привилей пону Михаилу на держаніе церкви Городовой Благовѣщенской въ Ковлю. Бона Божию милостию, королевая Польская, великая княгиня Литовская, Русская, Прус-

ская, Жомойтская, Мазовецкая и иных. Ознаймуемы симъ нашимъ листомъ, кому будетъ потребъ того ведати, што которую *церковь нашу Ковельскую Городовую Благовѣщенія Пречистой Богородицы*, держалъ и завѣдать цѣль нашъ Олексей Триниція, а такъ жь есмо оному позу Олексю дали иншую церковь нашу местскую Ковельскую Воскресенскую. Ино биль намъ чоломъ попу же нашъ Ковельскій Михайло, жь быхмо ему тую церковь городовую Благовѣщенія Святой Пречистой дали и мы зъ ласки наше на него чоломъ битіе то вделали и тую Церковь Благовѣщенія Пречистой ему есмо дали, и симъ листомъ со всемъ наданьемъ его, што къ ней здавна прислухаеть, а черезъ предковъ нашихъ надано есть даемъ, маеть оиъ тамъ при тей церкви потомъ быты и всихъ пожитковъ церковныхъ вживаты и на всемъ сіа потому оправоваты, іакъ ея предки іего справовали, и іакъ его станъ, а законъ его прислухаеть іесмо іему дати казали сей нашъ листъ зъ нашую печатью. Нисанъ въ Варшавіе подъ леть Бож. царож. 1549 август: 17 індіктъ 7» (конія сего документа засвидѣтельствована начальникомъ главнаго Архива царства польскаго В. Губертомъ отъ 1861 г. 19 мая—31 мая). Конія метрич. книгъ хранятся съ 1796 г., а испов. вѣд. съ 1829 г. Опись церк. имущ. имѣется отъ 1806 г. *Земли:* огород. 443 саж., пахатной малоудобной 28 дес. 1310 саж., подъ церковью 200 саж., сѣнок. малоуд. 7 дес. 1,280 саж., съ кустарниками 20 дес. 410 саж., лѣса дров. 31 дес. 850 саж., выгона 1,640 саж., кустарниковъ 1 дес. 2,280 саж., болота чистаго 3 дес. 500 саж., подъ дорогами 2,170 саж.,—*всего 94 дес. 1,283 саж.* Земля эта снята на планъ въ 1869 г. уѣзд. землемѣромъ Ивановымъ, но планъ находится въ губерн. присутствіи по обезпеченію духовенства. Земля эта для пользованія причту неудобна и потому отдается сосѣднимъ крестьянамъ за третью часть искона. Причтов. строеній нѣтъ. Вся эта земля нынѣ принадлежитъ причту Крестовоздвиженскаго прихода, къ коему принадлежитъ и эта церковь. Благовѣщенская церковь первоначально была самостоятельною приходскою, къ которой была приписана Крестовоздвиженская церковь, но въ 1848 г., послѣ уничтоженія пожаромъ Воскресенской соборной церкви, она взята была подъ соборъ и подъ нимъ находилась до конца 1887 г., когда была построена нынѣшняя соборная Воскресенская церковь. Въ 1878 г. Крестовоздвиженская церковь стала самостоятельною приходскою, а Благовѣщенская церковь была передана ей въ такомъ опустошенномъ видѣ, что совершать въ ней богослуженіе нынѣ нѣтъ

возможности, и потому въ настоящее время она закрыта. Весьма желательна было бы, чтобы, въ интересахъ православія и русской народности, *эта древнѣйшая въ городѣ церковь* была заново реставрирована, съ сохраненіемъ, по возможности, ея древняго вида. Нынѣ же она, крайне ветхая и закрытая, производитъ на православнаго богомольца тяжелое впечатлѣніе. Возстановленія этой древней православной святыни надо тѣмъ болѣе желать, что въ г. Ковлѣ, гдѣ населеніе довольно значительно и съ каждымъ годомъ, по причинѣ оживленности этого торговаго пункта, растетъ все болѣе и болѣе, замѣчается большой недостатокъ въ православныхъ храмахъ.

1318. *Церковь во имя Введенія во храмъ Пресвятыя Богородицы.* Деревянная, совмѣстно съ такою же колокольнею. Очень древня. Въ клировой вѣдомости о ней сказано, что «построена—неизвѣстно, когда и кѣмъ». Впервые о ней упоминается *въ концѣ 17 вѣка. Въ 1697 г. 12 октября* состоялся приговоръ Ковельскаго магистрата, замѣняющій законное наказаніе преступницы, мѣщанки Габріелевой, вдовы цехмистра, штрафомъ въ пользу Ковельскихъ церквей, вслѣдствіе представительства за нее пресвитера соборной церкви, отца Луки Куржневича, при чемъ магистратъ обязалъ ее дать 15 злот. въ пользу соборной церкви и по 5 злот. въ пользу церквей Ковельскихъ—Благовѣщенской, Честнохрестской и *Введенской* въ руки ктиторовъ сихъ церквей (*Архивъ ю.-з. Россіи, ч. 5, т. 1, стр. 170*). Въ актѣ отъ 3 февр. 1698 г. упоминается ктиторъ „*церкви Введенія*“ мѣщанинъ Павелъ Долинскій, который, по приговору, состоявшемуся на сходкѣ всѣхъ урядниковъ и гражданъ г. Ковля, объявленъ былъ лишеннымъ чести, а потомки его—недостойными занимать городскіе уряды, за то, что Долинскій, нарушивъ присягу, сбѣжалъ изъ города во время исполненія имъ должности лавника (*Архивъ ю.-з. Россіи, ч. 5, т. 1, стр. 172*). *Земли при этой церкви:* усадебной подъ церковью 420 саж., огородн. 1,558 саж., сѣнов. съ кустарникомъ 5 дес. 1460 саж., кустарниковъ 39 дес. 900 саж., пахатной 38 дес. 396 саж., сѣнокоса чистаго 4 дес. 2,444 саж., болота 3 дес. 1090 саж., подъ дорогами 2,100 саж.,—*всего 93 дес. 68 саж.* Земли эта снята на планѣ Ковел. уѣзд. землемѣромъ Ивановымъ. Землею этою пользуется причтъ соборной церкви, къ которой Введенская церковь приписана. Въ разстояніи отъ соборной церкви она въ $\frac{1}{4}$ вер.

1319. *Церковь во имя Воздвиженія честнаго и животворящаго Креста Господня.* Какъ значится въ клировой вѣдо-

мости за 1873 г., она «построена въ 1505 году тщаніемъ мѣстнаго братства», и на томъ мѣстѣ, гдѣ, по словамъ приход. лѣтописца свящ. Ир. Коровицкаго, рубили лѣсъ. Ясныхъ слѣдовъ существованія этой церкви въ 16 вѣкѣ мнѣ не удалось найти. Впервые эта церковь упоминается въ вышеупомянутомъ актѣ отъ 12 окт. 1697 г., гдѣ вдова цехмистра Габріелова оштрафована Ковельскимъ магистратомъ въ 5 зл. въ пользу, между прочимъ, «Честнохрестской церкви» (Архивъ ю.-з. Рос., ч. 5 т. 1, стр. 170). Затѣмъ въ актѣ отъ 13 марта 1698 г. церковь эта представляется нуждающеюся въ реставраціи: «ktętorowie cerkwie sobornej... zważyli potrzebę do restaurowania cerkwie Czesnochrestskiej» (Арх. ю.-з. Рос., ч. 5, т. 1, стр. 176). Очевидно, церковь эта была къ тому времени ужь очень ветха. Спустя лѣтъ 40 послѣ того, она опять нуждалась въ починкѣ, а такъ какъ прихожане ея были очень бѣдны, то тогдашній ея приход. свящ. Стефанъ Рафальскій въ 1740 г. обратился къ уни. еп. Теофилу Гудебскому съ просьбою указать источникъ для пріиспанія средствъ на реставрацію этой церкви. Епископъ нашель нужнымъ прибѣгнуть къ сбору пожертвованій. Въ церкви хранится подлинная формальная (за печатью) грамота этого епископа отъ 25 мая 1740 г., разрешающая прихожанамъ этой церкви производить сборъ пожертвованій на обновленіе этой церкви. Вотъ эта грамота, подлинникомъ сообщенная мнѣ свящ. Пол. Гапановичемъ:

Theophil na Godziebie Godebski z Bożey y stolicy sw. Apostolskiej Łaski Prototroni Metropolij Caley Rusi, Biskup Włodzimirskij y Brzeskj. Wszem w Obec y koźdemu z osobna komu o tym wedziec będzie należało, tak duchownego jako y swieckiego stanu ludziom wiernym Chrystusowym oznaymujemy tym listem naszym, iż od Wielebn. Oycy Stefana Rafalskiego, Prezbitera, Czesnochrestskiego Kowelskiego wniesiona iest do nas prozba, abysmy onemu dla pomnożenia chwały Bożey y na reparacją cerkwi pod tytułem Czesnego Chresta w Miescie Kowlu zostającey, a do Diecezji naszej Włodzimirskhey należącey sposob jaki kolwiek obmyslić raczyli, ex quo paraftane teyże cerkwi dla niedostatku swego reparować iey nie mogą usilney pomocy y ratunku od szczodrobliwey zadaiać ręki. My tedy do takowey łaskawie skłoniwszy się prozby, zwazywszy ze inny sposob oprócz iałmużny świętey wynalese się nie może, pozwalamy pomienionemu wielebn. Oycu Prezbiterowi Czesnochrestskiemu Kowelskiemu y archipastersko błogostawiamy, aby z tym listem naszym bogoboinych y wiary godnych Stanisława Matwiowicza y Iana Pawłowicza dla

zebraniiny z puszką czyli z skrzynką wysłali proszakow, ktorym aby wszędzie wiara była dana y żeby przechodząc po dworach, miastach, wsiach, targach y iarmarkach nigdzie nie byli turbowani, owszem podług przemożenia y laski każdego obficie udarowani upraszamy, obiecuiąc hoyną zapłatę z nieba, tym ktorzy się do pomnożenia chwały Bozey przyczynie, aby zas list ten miał większą wiarę y wagę Ręki własney podpisem przy zwykley pieczęci ztwierdzamy. Datt. w Kupieczowie. Roku 1740 mai 25 dnia. Th. Godebski B. W. J. B. mpr. Приложена на воекомастигъ печать епископская.

Церковь эта маловмѣстительна, крѣпка. Въ 1783 г. реставрирована. Въ 1869 г. обновлена, поднита и поставлена на камен. фонд. стараніемъ быв. настоятеля свящ. Авксентія Страшкевича и прихожанъ. Церковь дерев., съ такою же колокольнею, построеною въ 1877 г. отдѣльно отъ церкви. Въ верхней части колокольни устроены башенные часы на средства свящ. А. Страшкевича, при содѣйствіи города. Владѣнще одно общее для всего города, находится въ вѣдѣніи собора, въ большомъ запустѣніи, даже владѣнщ. часовня, издревле существовавшая, почти совсѣмъ сгнила. Книги метрич. книги хранятся съ 1795 г., а исп. вѣд. съ 1829 г. Описъ церк. имущ. имѣется отъ 1806 и 1868 г. *Земли:* подъ церк. погостомъ 200 саж., огород. 1,157 саж., пахат. 48 дес. 1,860 саж., сѣнок. чистой, съ вустарницкомъ и подъ лѣсомъ 46 дес. 2,240 саж., лѣса строеваго 1 дес. 770 саж., дровиного 58 дес. 884 саж., кустарниковъ 9 дес. 490 саж., подъ выгономъ 1,640 саж., болота 2 дес. 1,096 саж., подъ дорогами 1 дес. 1,066 саж., подъ рѣчками и ручьями 36 саж. Кромѣ того, въ 1896 г., при указѣ Волин. д. Консистеріи отъ 15 іюля 1896 г. за № 9373, поступилъ пожертвованный мѣщан. г. Ковля Емельяномъ Васильевичемъ Луцкевичемъ въ пользу причта Крестовоздвиж. церкви участокъ земли по Малой Владимир. ул. при церкви дл. 12 саж. и шириною 7 саж. 1 арш., въ количествѣ 264 саж.,— всего удобной земли 165 дес. 2,105 саж., а съ неудобною 169 дес. 2103 саж., въ 10 участкахъ. Этими землями причтъ пользуется спокойно и всѣмъ угодн., кромѣ лѣсу, отдаетъ въ аренду брестыанамъ. Плавъ на землю составленъ въ 1869 г. уезд. землем. Ивановымъ и хранится при церкви. О захватѣ мѣщан. Тео-неминомъ Чеханюкомъ части огорода по Владимир. ул. ведется гражданскій искъ въ Луцк. Окр. судъ съ 27 сент. 1891 г. *Причтъ:* свящ. 400 руб. и псаломщ. 100 руб. Причтъ помѣщается въ наемныхъ домахъ, за отсутствіемъ церковныхъ, причемъ свящ. получаетъ квартирныхъ 50 р. и псаломщ. 20 руб.

Причтъ получаетъ 4% съ капитала, — въ 400 руб., заключающагося въ свидѣтельствахъ Госуд. ренты за №№ 1039 и 1040, образовавшагося отъ продажи церковныхъ земель подъ Привислянскую желѣзн. дорогу, и 3, 6% отъ 1,665 руб. 79 коп., хранящихся въ сберегат. кассѣ Гос. Банка при Ковел. уѣзд. казначействѣ по книжкѣ за № 841. Бывшіе причтовые дома съ постройками уничтожены пожаромъ, — священнической, завѣщанный мѣщан. Жмуйдою, въ 1882 г. 24 января и псаломщицкій — нѣсколько раньше. Въ составъ прихода входятъ *деревни Долгоносъ* въ 6 вер., *Люблинецъ* въ 5 вер. и *Будыши* въ 6 вер. Въ приходѣ имѣются *два школы грамоты* одна въ г. Ковлѣ, другая въ д. Долгоносахъ, въ первой обучаются 6 мал. и 4 дѣв., а во второй 39 мал. На содержаніе первой ничего не отпускается, а на вторую отпускается изъ Старокошарскаго волостнаго Правленія 30 р. учителю и 5 р. на книги. По даннымъ за 1896 г., въ приходѣ дворовъ 171^{1/2}, прихожанъ 1.343 д. об. п. *Священнослужителями въ этомъ приходѣ* состояли: 1) пресвитеръ Честнохрестекій Ковельскій *Освоборъ Кореневичъ*, упом. въ 1717 г. въ метрич. книгѣ соборн. церкви, 2) свящ. *Малевичъ* съ начала текущаго (19) столѣтія до конца 1820-хъ годовъ, 3) свящ. *Іоаннъ Ивановичъ Концевичъ* съ 12 авг. 1828 г. по 8 апр. 1838 г., когда былъ назначенъ настоятелемъ соборной Ковел. церкви, въ санѣ протоіерея. 4) свящ. *Николай Страшкевичъ*, съ начала 1840-хъ годовъ до начала 1850-хъ г.г., скончался протоіереемъ въ г. Замостьѣ Люблин. г., 5) свящ. *Михаилъ Куликъ* въ 1850-хъ г.г., 6) свящ. *Иродіонъ Ивановичъ Коровицкій*, студ. Волын. семина. 1863 г., въ 1864 г. 19 іюля рукоп. во свящ. къ Благовѣщен. цер. г. Ковля, въ 1867 г. 31 іюля перев. въ с. Головно, а въ 1896 г. 10 янв. къ сей церкви, гдѣ и нынѣ служить (1898 г.). Псаломщ. *Василій Николаев. Волкановичъ* съ 3 мая 1893 г. нынѣ служить.

1320. *Церковь во имя Святителя и Чуд. Николая*. Издревле приходомъ существовала въ Ковлѣ (*Архивъ* юго-зап. Рос., ч. 2, т. 1, стр. 374). Нынѣ она существуетъ при Ковельскомъ каменномъ тюремномъ замкѣ, какъ домовая для арестантовъ, освящена *въ 1866 г. 3 февраля*. Причта въ ней особаго не положено. Богослуженіе въ ней совершаетъ священникъ соборный, за что получаетъ изъ Тюремнаго Комитета по 96 р. въ годъ. Вся отчетность по этой церкви ежемѣсячно дается священникомъ тюремному Комитету.

Итого въ г. Ковлѣ имѣется всего 5 церквей, изъ коихъ *два приходскихъ самостоятельныхъ* (соборная и Крестовоздви-

женская), одна приписная (Введенская), одна закрытая (Благовѣщенская) и одна домовая—Никольская тюремная.

Въ эпоху войнъ Богдана Хмельницкаго, подъ Ковлемъ находился лагерь польскихъ войскъ въ 1652—1653 г.г.

Въ документъ отъ 1585 г. 18 мая упоминается Ковельское предместье—*Козій рынокъ* (*Курбскій*, т. 1, стр. 565).

Въ составъ Ковельскаго староства входили: села—*Бахово* или *Быховъ*, *Белинъ* или *Билинъ*, *Витень*, *Борки*, *Будыще*, *Вербка*, *Верхи*, *Волохи*, *Гойшино*, *Гришковичи*, *Добровскъ* или *Добрынскъ*, *Долгоносы*, *Дубно*, *Дубовая*, *Жиловъ*, *Калиновцы*, *Колодежное*, *Колодное*, *Красная Воля*, *Люблинъ*, *Мостица* или *Мостика*, *Мошона*, *Нюино*, *Облаты*, *Секунь*, *Скулинъ*, *Смединъ*, *Стебли*, *Сушки* или *Шушки*, *Трубля*, *Туличовъ*, *Хотешовъ* или *Хотушовъ*, *Черкасы*, *Шайно*. Старостами Ковельскими состояли: *Конецпольскій* Станиславъ, *Крыскій* Павелъ, *Крыскій* Щасный, *Лещинскій* Вацлавъ, *Лещинскій* Стефанъ, *Опалинскій* Криштофъ, *Радомскій* №, *Сангушко* Василій Михайловичъ, *Сангушко* Михайло, *Сатсга* Иванъ—Фридрихъ, *Семашко* Богданъ Михайловичъ, *Фальчевскій* Фридрихъ, *Фирлей* Андрей Яновичъ, *Яблоновскій* Димитрій.

Въ уѣздѣ:

1321. с. **ВЕРБКА**, при р. Турин, волости Старо-Бошарской, отъ Житомира 356 в., отъ Ковля, ближ. жел.-дор. и почтово-телегр. ст. 3 вер., недалеко отъ большой шоссеюй дороги—Бресто-Кіевской¹⁾.

Недалеко отъ села, среди болотъ, образовавшихся отъ разлитія р. Турин, возвышается островъ, имѣющій около версты въ окружности и соединенный деревянными мостками съ селомъ и усадьбою священническою. На этомъ островѣ нѣкогда находился *православный монастырь во имя св. Троицы*. Впервые объ этомъ монастырѣ упоминается въ *актѣ отъ 4—10 марта 1543 г.*, въ коемъ князь Василій Михайловичъ Сангушко Ковельскій «з женою своею, Зофьею и съ сыномъ своимъ, Григоремъ и з дочками Ганцою, Магдаленою, Мариною» обмѣнялся съ королевою Боною своими имѣніями на ея имѣнія, при чемъ король Бонъ оны уступилъ, между прочимъ, свой «*замокъ*

¹⁾ При составленіи описанія сего села я пользовался «*Клиров. Вѣдом. за 1896 г.*», а также цитруемыми печати архивами. «*Церк. лѣтописи*» я не имѣлъ подъ руками.

Ковле. . . . и з селы, к тому ж замку прислухающими, на имя: *Вербка, монастырь Святос Троицы*, села монастырскии—Гошин, Бахово, Лагодлево, Воля, Озерница, Обланы, Городищо» (*Archivum kś. Sanguszków*, t. 4, стр. 341). Въ актахъ, находящихся въ трудѣ Н. Иванишева «*Жизнь кн. Андрея Михайловича Курбскаго въ Литвѣ и на Волынѣ*», т. 2, стр. 327, указаны имена трехъ игуменовъ, бывшихъ настоятелями монастыря Вербскаго, при жизни кн. Курбскаго. Первый изъ нихъ былъ священникомъ *Александръ*, духовникъ князя Курбскаго и его жены, княгини Маріи Юрьевны (Гольшанской); въ 1578 г. упоминается игумень Вербскій *Симеонъ* (Курбскій, 1, 95), а за нимъ слѣдовалъ игумень *Исаія* (1, 227). Въ томъ же трудѣ, на стр. 326, приводится хранившаяся въ ризницѣ Вербской церкви генеральная *визита* этой церкви *отъ 20 февраля 1760 г.*, гдѣ находимъ слѣдующее описаніе церкви и монастырскихъ зданій: «Церковь деревянная, во имя св. Троицы, объ одномъ куполѣ, покрыта гонтами; на ней три желѣзные креста; деревянная дверь на желѣзныхъ петляхъ. Къ церкви пристроена колокольня, на которой 4 колокола. Церковное мѣсто неогорожено, а только оmyвается р. Турією. При церкви бѣлая изба съ двумя окнами, а въ ней изразцовая зеленая печь съ трубою; изъ избы ходъ въ чуланъ, за перегородкой. Кухня, а за ней комора, покрытая соломой. На противоположной сторонѣ житница, также дерев. сарай съ навѣсами и два хлѣва». Когда именно и бѣмъ былъ основанъ этотъ монастырь и когда былъ обращенъ въ приходскую церковь, неизвѣстно. Вѣроятно, онъ основанъ кн. Сангушками, правосл. владѣльцами села. *Церковь эта* была возобновлена въ 1818 г. и въ этомъ видѣ существуетъ и въ настоящее время. Она—*во имя св. Троицы*. Деревянная, на кам. фундам., крыта жестью, внутри и снаружи покрашена. Дер. колокольня пристроена къ ней въ 1886 г. Монастырскія зданія, означенныя въ визитѣ, нынѣ не существуютъ. Еще при жизни Курбскаго, игумень Вербскій Исаія въ 1582 г. бѣжалъ изъ монастыря, забравъ оправленные въ серебро евангелія, серебряныя чаши и др. церковныя вещи (Курбскій, 1, 227). Только *чудотворный образъ св. Чудотворца Николая*, древней византійской живописи, напоминаетъ, что здѣсь молилась пѣкогда Русь Московская. Объ этомъ образѣ сказано въ вышеупомянутой визитѣ: «образъ св. Николая, древнѣйшей живописи (*antiquissimae picturae*). Достоверные люди говорятъ, что этотъ образъ существуетъ здѣсь около 200 лѣтъ и славится чудесами, которыя, впрочемъ, нигдѣ не описаны».

Отсюда видно, что образ св. Николая поставленъ былъ въ Вербской церкви около 1560 г., т. е., около того времени, когда Курбскій прибылъ на Волинь. Московскіе пришельцы, явившіеся сюда, вмѣстѣ съ Курбскимъ, питали особенное уваженіе къ монастырю Вербскому. Здѣсь завѣщаль похоронить себя москвитянинъ Петръ Васильевичъ Вороновецкій (*Курбскій*, 2, стр. 135). Князь А. М. Курбскій велѣлъ также похоронить себя въ Вербской церкви, у ногъ отца своего духовнаго, священноинокъ Александра. «Когда смерть, говоритъ Курбскій въ своемъ завѣщаніи, разлучитъ мою душу съ грѣшнымъ тѣломъ моимъ, и когда Господь Вседержитель благоволитъ взять душу мою къ святой хвалѣ своей, то жена моя милая, княгиня Александра, похоронитъ грѣшное мое тѣло въ монастырь Ковельскомъ св. Троицы въ Вербѣ, въ церкви, у ногъ отца моего духовнаго, священноинокъ Александра» (*Курбскій*, т. 1, стр. 192, 229). Воля Курбскаго дѣйствительно была исполнена, что видно изъ словъ Кирилла Зубцовскаго, который также завѣщаль похоронить себя въ монастырь Вербскомъ: «а похоронитъ тѣло мое жена моя милая, княжна Марія Юрьевна Полубенская, по правиламъ святой греческой вѣры, въ монастырь Ковельскомъ святыя живоначальныя Троицы, въ Вербѣ, подлѣ тѣла покойнаго кн. Андрея Курбскаго, моего благодѣтеля и родственника христіанскаго» (*Курбскій* т. 2, стр. 294). Слѣдуя актовымъ указаніямъ, проф. Н. Иванисевъ въ 1840-хъ годахъ дѣлалъ разысканіе въ Вербской церкви, въ надеждѣ открыть гробъ кн. Курбскаго. «Вскрывъ деревянный полъ, говоритъ онъ въ своемъ вышеупомянутомъ трудѣ (т. 2, стр. 328), я нашелъ въ разныхъ мѣстахъ остатки согнившихъ деревянныхъ гробовъ. Только въ одномъ мѣстѣ, предъ мѣстнымъ образомъ Спасителя, въ нѣсколькихъ шагахъ отъ иконостаса, открыть склепъ, сложенный изъ кирпича и обрушившійся въ среднѣ. Вынувъ обрушившіеся части свода, я видѣлъ остатки согниваемаго деревяннаго гроба и тлѣющія кости. Ни внутри, ни снаружи гробницы не было никакой надписи, изъ которой можно было бы узнать имя покойника. Между склепомъ и иконостасомъ открыты остатки истлѣвшаго деревяннаго гроба. Если склепъ примемъ за гробницу Курбскаго, то въ этомъ деревянномъ гробѣ могъ быть погребенъ священноинокъ Александръ, духовникъ Курбскаго. Что же касается Кирилла Зубцовскаго, то онъ могъ быть похороненъ въ одномъ изъ деревянныхъ гробовъ, ближайшихъ къ открытому нами склепу».

Въ актѣ отъ 1 дек. 1699 г. упоминается приходскій священникъ церкви с. Вербки *Феодоръ Савитъ*; въ этомъ актѣ

содержатся показанія, отобранныя отъ свидѣтелей въ Ковельскомъ магистратѣ, по дѣлу о нанесеніи публично обидъ и побосвъ этому священнику дворяниномъ Венедиктомъ Выговскимъ (*Архивъ ю.-з. Россіи*, ч. 1, т. 4, стр. 124).

Въ актѣ отъ 2—12 марта 1702 г. упоминается обыватель Дубовскій — гуменный фольварка Вербскаго Николай Белшевичъ, который жаловался въ Ковельскій королевскій судъ на крестьянъ Емельяна и Давида Шинликовъ, укравшихъ съ помѣщичьяго гумна въ с. Вербѣ нѣсколько мѣръ хлѣба, за что похитители, на основаніи магдебургскаго права, были приговорены къ смертной казни (*Архивъ ю.-з. Россіи*, ч. 6 т. 1, стр. 258—9).

Земли при сей церкви: усад. 3 дес. 60 сот., возаъ усадьбы и церк. погоста сѣнокоса болотняго 25 дес. 4 сот., разнаголѣса на церк. погостѣ 1 дес. 27 сотыхъ, подъ р. Турією 1 дес. 60 сот., пахатной въ урочищѣ «Черно-Земля» 4 дес. 38 сот., худой 1 д. 85 сот., неудобной разрытой для добыванія гравія подъ Кієво-Брестское шоссе 37 сот., подъ дорогою 0,47 дес., настбищной 1,14 дес., въ урочищѣ «Мокры-Нивы» и «Пастовень» пахатной посредствомной 4,78 дес., худой 21,35 дес., сѣнокоса луговаго 4,60 дес. и подъ дорогою 1,33 дес. На эту землю, по замѣнѣ чрезполосныхъ участковъ, издавна принадлежавшихъ церкви, люстрацією 4 округа Волын. г. въ 1847 г. составленъ планъ, описаніе границъ и межевыхъ знаковъ; есть еще 4 визиты отъ 1757, 1760, 1770 и 1780 гг., гдѣ издавна принадлежавшія церкви земли показаны въ гораздо большемъ количествѣ, чѣмъ значится на планѣ. При отмежеваніи казенныхъ городскихъ земель, бывши. Ковельскій магистратъ занялъ до 4 дес. земли. *Притѣ:* свящ. 300 р., исаломщ. 50 р. и просф. 24 руб. Для свящ. домъ построенъ въ 1882 г. прих. свящ. А. Балицкимъ совместно съ прихожанами, требуетъ ремонта; всѣ хоз. постройки — собственность сего священника и уже ветхи. Для исаломщ. домъ ветхъ, построенъ прихожанами, хоз. постройки — собственность исаломщ. Василя Концевича, ветхи. Имѣется домъ церковный для церк. сторожа и барабъ, построены въ 1886 г. Школы въ приходѣ нѣтъ. *Деревни* прихода: *Дубовая* въ 4 вер., *Баховъ* въ 2 в. и *Колодница* въ 2 в., препятствія къ сообщенію съ ними нѣтъ. Свящ. *Александръ Ивановичъ Балицкій*, с. прич., урож. с. Паридубъ Ков. у., оконч. Волынск. сем въ 1876 г., въ 1878 г. 9 апр. рук. во свящ. въ с. Раковъ-Лѣсъ Ков. у., а 16 февр. 1880 г. перем. къ сему приходу, гдѣ и нынѣ служить (1898 г.). Исаломщ. *Василій Васил. Концевичъ*, с. свящ., ур. с. Съдлицъ Ков. у., оконч. Мѣлецк. д. уч. въ 1878 г., въ 1884 г. 11 марта

бир. псал. въ с. Турь Ков. у., а 5 дек. того же года перем. къ сему приходу. По даннымъ за 1896 г., *дворовъ* въ приходѣ 238³/₄, прих. 1894 д. об. п.

1322. м. **ВЫЖВА** при рч. Выжовкѣ, именуется еще *Выжовка-Новая* въ отличіе отъ казеннаго села — *Старой-Выжовки* или *Выжвы*, лежащаго въ 1 вер. къ сѣв.-зап. отъ него; волости Съдлицской, отъ Житомира 342 в., отъ Ковля 33 в., отъ ближ. жел.-дор. ст. Мизово 12 в., ближ. почт. ст. Буцыня 15 в., ближ. прих. с. Старой-Выжвы 1¹/₂ в. и с. Съдлица 6 в.

Мѣстечко это основано на землѣ *Смидинской князьми Иваномъ и Василіемъ Михайловичемъ Сангушками въ 1508 году*.¹⁾ что видно изъ грамоты, данной въ Смоленскѣ 26 августа 1508 г. королемъ Сигизмундомъ I этимъ князьмъ, коей онъ даетъ имъ разрѣшеніе «основать мѣстечко Выжву на землѣ Смидинской, расположенной въ округѣ Владимирскомъ при р. Вижвѣ»: эту землю еще при королѣ Казимирѣ, отцѣ Сигизмунда I, владѣли дядя этихъ князей Иванъ и отецъ ихъ Михаилъ Сангушки («*terram desertam dictam Smiedinska, in districtu Wlodimiriensi sitam penes fluvium dictum Wiszwa, quam olim tempore regiminis divi olim Kazimiri, genitoris et praedecessoris nostri, patris ipsorum, dux Jwan et tandem pater eorum dux Michael Sanguszkowiczy tenerant...* in praefata terra, dicta Smiedinska, o p r i d u m (мѣстечко) locandi, tabernas construendi, forumque in ibidem instituendi»... *Archiwum ks. Sanguszkow, t. 3, стр. 62—63*); въ этомъ же документѣ упоминается дорога (*via publica*), которая шла отъ Выжвы къ г. Владимиру, а также мытная контора, находившаяся въ самой Выжвѣ (стр. 62—63).

Но на Смидинской землѣ жили «подданные господарскіе повету Володимирского», пользовавшіеся этою землею по грамотѣ короля Казимира. Со стороны ихъ и встрѣтилъ князь Василій Сангушко противодействие къ пользованію этою землею. Посему въ 1538 г. 26 ноября въ Браковѣ король Сигизмундъ I грамотою подтверждаетъ кн. Василю Сангушкѣ право на владѣніе этою землею. Въ ней король пишетъ: «приходили к намъ

¹⁾ У А. Братчикова, въ его «*Материалахъ для изслѣдованія Великой губ. въ статистическомъ, этнограф., сельско-хоз. и др. отношеніяхъ*», вып. 2, на стр. 256, читаемъ: «Основаніе этого мѣстечка (Выжвы) относятъ къ 1548 г.; оно составляло владѣніе потомковъ Боны, королевы Польской». Но,—какъ видно изъ вышеприведенныхъ документовъ, это мнѣніе о времени основанія Выжвы несостоятельно. Странно, какіе—это «потомки Боны» разумѣются здѣсь!..

люди наши, Смединцы, повету Володимирского, жалуючи на князя Василя Михайловича Сангушковича Ковельского о том, и жбы он во властных ловех наших, Володимирских, во дворе нашим, где в оных ловех перед тым двор бывал, и на мыте нашим, гдѣ мост бывал, *замочокъ свой, Вишов и мѣстечко на себе осадил* и не мало земли наше забрал и то на себе держит без данины наше господарское, о чомжо... особливе положили перед нами лист отца нашего, славное памяти Казимира, короля Его Милости до отца его, князя Михайла о том писанный на жалобу людей, Смединцов, и ж он на их отчизне посадил себе волю на Вишве, на мосту, на нашем мыте, гдѣ выписано, и ж послал Его Милост там писаря своего, Малко и казал ему тыи люди его змѣтати... Король Сигизмундъ I, какъ видно изъ этой грамоты, приказать грамоту кор. Казимира уничтожить, а кн. Василя Сангушко утвердить во владѣнїи сею землею (Archiwum ks. Sanguszkow, t. 4, стр. 170—171). Въ этой же грамотѣ упоминается о «ловѣ звѣрей подлѣ рѣчки Вишвы» (стр. 171).

М. Вишва съ замкомъ, такимъ образомъ, составляло *вотчинное владѣнїе князей Сангушекъ Ковельскихъ*. Въ описанїи Украинскихъ замковъ отъ 1545 г. сказано, что кн. Василий Мих. Сангушко, для увеличенїя волости Вишовской, захватывалъ сосѣднїя королевскїя земли и присоединялъ ихъ къ своимъ имѣнїямъ. Король Казимиръ, дабы прекратить своеволие Сангушки, велѣлъ было сжечь Вишву, замокъ, усматривая отъ него большой вредъ для этой своей волости (Памятники, изд. Киев. Археограф. Комиссїею, т. 4, отд. 2, стр. 33). Но приказанїе короля не было исполнено.

Въ 1543 г. 4—10 марта князь Василий Михайл. Сангушко добровольно обмѣнялся *съ королевою Боною*, супругою Сигизмунда I, имѣнїями, при чемъ отъ нея получилъ волость Горвольскую, Смолняне и Оболцы (нынѣ въ Оршанскомъ у. Могилев. г.), а ей далъ все свое обширное Ковельское имѣнїе, въ томъ числѣ «*замокъ Вишву*, з мѣстѣмъ и з дворы, к нему прилежащими, на имя Хотяшово, село *Вишва Старая*, Брод, Гридковцы, Красная Воля, Секун, Шушки, Мостица»; онъ вынужденъ былъ это сдѣлать, «*маючи великии, а незносныи кривды свои от молодости своее, аж и до того часу, от брати, кривныхъ своихъ и от иншихъ многихъ суседовъ, якъ в поседани земл, такъ в частыхъ заплатахъ, у презыскохъ ихъ, которыи имъ чинилъ, завждымъ къ внаду и шкодамъ приходилъ и нигдамъ винокую в ыменахъ своихъ передъ ними мети не могъ и в долги не-*

малым себемъ заводилъ», какъ объ этомъ сказано въ грамотѣ короля Сигизмунда отъ 4—10 марта 1543 г., данной въ Краковѣ (Archiwum ks. Sanguszkow, t. 4, стр. 340—41). Такимъ образомъ, м. Выжва со всею волостью, а также со всѣмъ Ковельскимъ имѣніемъ перешло во владѣніе кор. Боны, а послѣ ея смерти, причислено было къ королевскимъ имѣніямъ. Вижовская волость съ этихъ поръ подлежала вѣдомству Ковельскаго старосты. Въ періодъ владѣнія Боною, старостою Ковельскимъ былъ Богданъ Михайловичъ Семашко. Во время ревизіи замка Владимирскаго въ 1545 г. люди изъ волости Смидинской жаловались ревизорамъ, что «Богданъ Семашко, староста Ковельскій, многія земли и сѣнокосы ихъ присоединилъ къ Вижвѣ безъ всякаго права, ... причинилъ имъ много грабежей и убытковъ» (*Памятники*, т. 4, отд. 2, стр. 33—34). Около 1548 г. кор. Сигизмундъ-Августъ грамотою, данною въ Петроковѣ, разрѣшаетъ мѣстечку Вижвѣ учредить базары по воскресеньямъ и ярмарку въ праздникъ Рождества Христова. Въ 1558 г. тотъ же король приказываетъ старостѣ Ковельскому Францу Фальчевскому не брать съ домовъ и грунтовъ по 12 денард, а только по 2 (*Walinskiego Staroż. Polska*, t. II, стр. 889—90).

Въ 1564 г. Вижовская волость, вмѣстѣ съ Ковельскимъ имѣніемъ, досталась князю *Андрею Михайловичу Курбскому*. Онъ поставилъ въ Вижвѣ урядникомъ Москвитянина Ивана Посника, который управлялъ Вижовскою волостию и по смерти Курбскаго, до возвращенія Ковельскаго имѣнія въ казну (въ 1585 г.). *Курбскій*, т. 2, стр. 330.

Какъ видно изъ люстраціи 1765 г., «мѣстечко это было нѣкогда обнесено парваномъ, нынѣ только слѣды его остались. Гаквиниць для обороны находится 5. Домовъ христіанскихъ 176, жидовскихъ 27. Мѣщане жаловались на упадокъ мѣстечка—благодаря конному полку большой булавы, стоящему здѣсь уже около 20 лѣтъ» («*Słownik geograficzny... Walewskiego*, t. 14, стр. 166).

Въ настоящее время Вижва есть бѣдное мѣстечко, окруженное болотами. Замокъ давно сгорѣлъ. Мѣсто, гдѣ онъ находился, представляетъ круглую возвышенную площадь, окруженную, съ одной стороны, болотами, образовавшимися отъ разлитія р. Вижвы, а съ другой—неглубокимъ ровомъ. Съ восточной стороны, примыкающей къ мѣстечку, былъ устроенъ подъемный мостъ черезъ ровъ и ворота съ башней. На этомъ мѣстѣ находятся нынѣ частныя зданія, ничѣмъ не напоминающія древняго замка.

Въ настоящее время (1898 г.) въ м. Выжвѣ болѣе 3,000 жителей обоюго пола, изъ коихъ 1575 душъ православныхъ. Мѣстечко это принадлежитъ казнѣ.

Въ древнихъ документахъ мѣстечко это именуется — «*Вышва*», «*Визва*», «*Выжва*». По мѣстному народному преданію, сообщаемому приход. лѣтописцемъ, свящ. о. Хр. Сайковичемъ, такъ объясняютъ происхожденіе названія сего села. Говорятъ, что задолго еще до учрежденія сего мѣстечка, на мѣстѣ его существовало поселеніе «*Плоцкая Воля*», каковое названіе и до сихъ поръ носить часть прихода м. Выжвы, а на мѣстѣ нынѣшняго мѣстечка тогда жилъ графъ Ривутекій, владѣвшій принадлежавшими къ «*Плоцкой Воли*» землями. Однажды королева Бона возвращалась съ обзрѣнія подвластныхъ ей сель и городовъ и остановилась на ночлегъ въ «*Плоцкой Воли*». На другой день ей принесли воды изъ рѣчки, протекающей въ этой мѣстности, и Бона, будучи одержима опасною и неизлечимою болѣзнію глазъ, умылась этой водой и излечилась отъ болѣзни. Въ чувствѣ радости, она, въ благодарность, дала Плоцкой Воли разныя права, льготы и привилегіи (документы съ правами, полученными отъ Боны, до сихъ поръ существуютъ у мѣстныхъ мѣщанъ), сдѣлала это селеніе самостоятельнымъ мѣстечкомъ и наименовала его Выжвою, ибо здѣсь она увидѣла свѣтъ Божій, послѣ долгой глазной болѣзни. Но—это преданіе или, лучше сказать, легенда не имѣетъ значенія съ исторической точки зрѣнія, ибо, какъ уже мною сказано, м. Выжва основано еще въ 1508 г., задолго до поступленія его во владѣніе кор. Боны (въ 1543 г.). Впоследствии, продолжаетъ приходскій лѣтописецъ, Плоцкая Воля, окруженная со всѣхъ сторонъ болотами, немогла вмѣстить въ себѣ всѣхъ жителей. Многіе изъ нихъ переходили на лежащую за болотомъ возвышенную площадь и тамъ селились. Такимъ то образомъ и образовался приходъ м. Выжвы, окруженный и въ настоящее время болотами и небольшою рѣчкой «*Выжовкой*».

Въ составѣ прихода издавна входятъ деревни: Хотисель въ 2 в., заселенная крестьянами—выходцами изъ разныхъ сель, и Рудка или Руда въ 3 в., а также д. Мельники въ 2 вер. Дер. Руда изобилуетъ желѣзною рудой, для добыванія и обработки которой здѣсь некогда существовалъ заводъ; отъ него нынѣ остался только холмъ, наполненный мусоромъ.

Въ предѣлахъ прихода некогда происходили стычки русскихъ войскъ съ татарами, и въ 1812 г. съ французами, и мѣстность, гдѣ расположены были русскія войска, и по насто-

ящее время носить название «Москалицыны», а гдѣ стояли татары, — «татарщиной»¹⁾).

Въ м. *Выжвь* церковь во имя Преображенія Господня. Построена въ 1838 г. на средства прихожанъ взамятъ стараго униатскаго храма. Деревянная, на дубовыхъ сваяхъ, межъ которыми до подвалъ храма насыпанъ камень. Дерев. колокольня построена отдѣльно. Изъ старинныхъ ун. иконъ уцѣлѣла одна — Преображенія Господня. Ограда вокругъ церкви деревянная. Коши метр. кн. хран. съ 1782 г., иснов. вѣд. съ 1825 г. Опись цер. имущ. имѣется отъ 1806 г. *Земли: стараго надѣла* — нодь усадьбою, болотами, канавами, водами, кустарниками и неудобной 7 дес. 968 саж., пахат. посредственной 20 дес. 956 саж., сѣнок. 12 дес. 1435 саж., подь лѣсомъ разнаго достоинства 76 дес. 912 саж. и неудобной 104 дес. 1756 саж., *всего 221 дес. 1227 саж.*; *новаго надѣла*, наднаго люстраціонною комиссією въ замѣтъ стараго надѣла по проэктѣ 1872 г., на дано изъ стараго надѣла — усад. 2 дес. 1488 саж., пахат. 5 дес. 1440 саж., сѣнок. 8 дес. 1080 саж. и неудобной 216 саж., всего 16 дес. 1824 саж., и въ замѣтъ стараго надѣла изъ свободныхъ казенныхъ земель: пахатной 43 дес. 1152 саж., сѣнокосной 21 дес. 1488 саж., пастбищной 8 дес. 120 саж., лѣса 14 дес. 2352 саж. и неудобной 7 дес. 1296 саж., всего 95 дес. 1608 саж., а *всего* вообще передано причту прежняго и на замѣтъ надѣла *112 дес. 1032 саж.*, на каковую землю имѣется при церкви планъ, на старый же надѣлъ плана нѣтъ. Причтъ владѣть землею безспорно, за исключеніемъ 14 дес. 2,352 саж. лѣсу, входящаго въ составъ новаго надѣла, къ пользованію которымъ казенное лѣсное вѣдомство причтъ не допускаетъ. *Причтъ:* свящ. 300 р. псал. 50 р., поном. 38 р. и просф. 16 р. Для свящ. домъ построенъ прихожанами въ 1891 г., малъ и неудобенъ, хоз. постройки крайне ветхи и полуразрушены. Для псал. домъ ветхъ, хоз. построекъ нѣтъ. Пономарь жив. въ соб. домѣ. Цер.-прих. *школа* откр. съ 1883 г. прих. свящ. Модестомъ Ненадкевичемъ, помѣщ. въ соб. домѣ на церк. усадьбѣ, очень неудобномъ; учен. въ 1896 г. было 35 м. п. По даннымъ за 1896 г., въ приходѣ дворовъ 260^{1/4}, прихож. 2034 д. об. п. Въ приходѣ имѣются 3 *кладбища*: одно въ самомъ мѣстечкѣ, другое на предмѣстьи Воля и третье въ д. Рудкѣ.

¹⁾ Описаніе церкви и прихода сдѣлано по «церк. лѣтописи», составлен. въ 1891 г. свящ. о. Хр. Сайковичемъ и хранящейся въ Житом. древлехранилищѣ, и по «Клиров. Вѣд. за 1896 г.».

Свящ. *Хрисанфъ Михайлов. Сайковичъ*, урож. с. Боболъ сего у., с. прич., студ. Волын. сем. вып. 1888 г., въ 1889 г. 6 дек. рук. во свящ. къ сему приходу, гдѣ и нынѣ служить (1898 г.). Псал. *Иванъ Степан. Кульчицкій*, урож. сего мѣстечка, с. прич., съ 8 янв. 1885 г. служить на сему приходѣ. Поном. *Иванъ Петров. Абрамовичъ*, съ 1869 г. на сему приходѣ. Къ этому приходу принадлежит *кладбищенская Успенская церковь въ предмѣстьи Воля*.

1323. с. Воля—предмѣстье м. Выжвы. *Церковь во имя Успенія Пресв. Богородицы. Кладбищенская.* Деревянная. Построена *въ 1827 г.* Крѣпка. Отдѣльно отъ нея деревян. колокольня. Церковь эта была сначала часовнею. Это-уже второй храмъ на Воляскомъ кладбищѣ. Первый храмъ, какъ гласитъ народное преданіе, былъ разрушенъ татарами. Эта кладбищ. церковь въ древности была главнымъ храмомъ прихода, ибо самый приходъ м. Выжвы образовался изъ сего же селенія *Воля*, которое, по документамъ, древнѣе самого мѣстечка. Кн. Михаилъ Сангушко при кор. Казимирѣ на землѣ Смидинской «*посадилъ себе волю на Вижве, на мосту, на королевскомъ мытѣ*», т. е., заселилъ эту мѣстность людьми «*вольными*», свободными или лучше сказать бѣглыми. За это Смидинцы жаловались королю Казимиру, который «*послалъ писара своего, Малко и казалъ ему тыи люди его змѣтати*». Но—распоряженіе короля не было исполнено. Смидинцы о томъ же жаловались королю Сигизмунду I на кн. Василя Михайловича Сангушка, сына вышеупомянутаго кн. Михаила. Но король грамотою, данною въ Краковѣ 26 ноября 1538 г., подтвердилъ кн. Василю Мих. Сангушко право владѣнія этою землею, а грамоту кор. Казимира велѣлъ уничтожить («*до канцелярей нашей взяти и его содрати*»). *Archiwum kś Sanguszkow, t. 4, стр. 170—171.*

1324. с. СТАРАЯ-ВЫЖВА волости Сѣдлицской, отъ Житомира 348 в., отъ Бовеля 35 в., отъ ближ. почт. ст. Буцыня 15 в., ближ. жел.-дор. ст. Мизово 12 в., отъ ближ. прих. с. Сѣдлица 8 в. и м. Выжвы 3 в. Село это расположено на возвышенности, въ 1 в. отъ рч. Выжовки, протекающей болотистыми мѣстами и впадающей въ р. Принять. Мѣстность лѣсистая. Почва песчаная, но мѣстамъ низменная, болотистая. Климатъ здоровый. Грунтов. дороги удобны, но вездѣ песчаны.

Границы прихода на сѣв. с. Дубечно, на зап. с. Крымно, на югѣ м. Выжва и на вост. дер. Борзова, Черемшанка и Песочно.

Въ составъ приходи входятъ, кромѣ с. Старой-Выжвы, с. *Чевель* въ 8 в. и дерев. *Бродки* въ 2 в. и *Мельники* въ 2 в.

Кладбище находится къ сѣверовостоку въ $\frac{1}{2}$ вер. отъ села; когда оно основано, неизвѣстно, въ 1850 г. расширено, вокругъ него на столбахъ дерев. ограда. Въ д. Мельникахъ кладбище къ востоку отъ него, въ 30 с. дл. и 10 с. шир., ограда новая.

Село это въ 16 в. входило въ составъ Вижовской волости и принадлежало въ началѣ 16 вѣка князю *Василію Михайловичу Сангушко*. Въ 1543 г. 4 и 10 марта въ Краковѣ дана корол. Сигизмундомъ I грамота, которою онъ утвердилъ обмѣнъ имѣніями между кн. В. М. Сангушко и кор. Боною; въ силу обмѣна кн. Сангушко получилъ волость Горвольскую и дворы Смолняне и Обольцы (въ Могил. г. Оршан. у.), а Бона получила отъ Сангушки все Ковельское имѣніе, въ составъ коего входила и Вижовская волость, къ коей принадлежали села— *Хотляшово, Вижва-Старая, Бродъ, Гридковцы, Красная-Воля, Секурь, Шушки, Мостица* (Archiwum kś. Sanguszkow, t. 4, стр. 340). Дальнѣйшая историческая судьба этого села таже, что и всего Ковельскаго имѣнія (см. описаніе г. Ковля). Нынѣ оно принадлежитъ казнѣ.

Въ с. Старой-Вижвѣ *церковь во имя Преображенія Господня*. Построена въ 1869 г. на средства казны среди села. Деревянная, на кам. фундам., крыта жезтью и покрашена внутри и снаружи, имѣеть видъ прямого продолговатаго четырехугольника, въ выс. 6 саж., дл. 8 саж. и шир. 4 с. 1 арш. Дер. колокольня построена отдѣльно, крыта жезтью. Церковь одноглавая. На колокольнѣ 6 колоколовъ: первый литъ 1766 г., вѣс. 5 п., съ изобр. Спасителя и Богоматери, второй литъ 1776 г., вѣс. $3\frac{1}{2}$ п., съ изобр. Спасителя и Богоматери, третій вѣс. 2 п. 10 ф. съ надписью: «In te Deum speramus», четвертый вѣс. 55 ф., пятый литъ 1784 г., вѣс. 1 п. 10 ф., шестой лит. 1740 г., вѣс. 23 ф. Вокругъ церкви имѣется дер. ограда. Антиминсъ атласный, священ. въ 1874 г. Волин. Архіеп. Агафангеломъ. Иконостасъ полукруглый, дерев., одноярусный. Въ церкви этой хранилась *грамота кн. Василія Михайловича Сангушко, данная этой церкви св. Спаса отъ 19 окт. 1521 г.* и напечатанная г. Иванишевымъ въ его «Жизнь кн. А. М. Курбскаго въ Литвѣ и на Волини», т. 2, стр. 330—331. Вотъ эта грамота: «Ja sługa Boży wierzący w iednego Boga Stworcy nieba i ziemi w Tróycy Jedynego wielbionego Oycy u Syna u Sw. Dycha. Amen. Ja też sługa Hospodara Króla jego Mości Zygmunta u syna

Jmci wielkiego Xiecia Głogowskiego i Opolskiego, Króla Augusta Pana naszego miłościwego. Ja Xiąże Wasyli Michajłowicz Sanguszkowicz, starosta Lucki, marszałek Hospodara Króla Jmci klucznik, Horodniczy iako tym moim listem w swoiey oyczyźnie w Starey Wyżwie nadaię wiecznemi szasy na cerkiew Bożą założenia Sw. Spasa Kapłanowi Andrzeiow Chłudyńskiemu parafia ze wszystkimi dochodami z dawna należacemi nie tylko iemu ale y potomkom iego według godności y urzędu nadaie dwie włoki za Daniłem przy końcu siola, dwie włoki na Zagliniu, dwie włoki nad Podreczu y ogrod na Sokirczyszach przy brzegu rzeki Nakrubą dwanascie Kowelskiey miary z sianożęci na kosarzow pięć, naddatek u Jaworu, drugi u mosta, trzeci naddatek u Bodkach na Czewlu, sianożęć na Jaworskim błocie na kosarzow osm, u Rzece pasieka y sianożęć pasieka na Zamoszu y w Barciach zachodow trzy, na Dąbrowie y na Czewlu, na Zalisiu uroczyszcze Lapeczyszcz, stawek między lasami i bagnami i rzeczkami do samego Brodu Pułyskiego do Ratenskiey granicy aż do pięty. Przy tymże prawie moim nadaie parafia Brodki y Melnika do tey ze Cerkwi Sw. Spasa, w starym młynie daie mu wolność w sobotę bez miarki mleć na swoię potrzebe, do kurzenia gorzałki y piwa na swoy obchod robić wolno y browar mieć dla swoiey wygody. Do łowienia ryb iżow w rzece trzy az do rzeki Nizuwki, w ieziornie na rzece izki w grobelki iżek, na Hołowiczowskiey rzece Jzek, u Jaworu Jzek. W lasach y borach wolność wszelaka daie do opalu, do budowania, pola przyczyniac i sianożęci w lasach y borach przy tym że prawie moim wolność iemu samemu y Sukcessoróm iego w całosci zachowuie, aby czynszow, składek, podatkow y innych wyderkatow dworskich y szelskich nie dawal, a ktoby te moje nadanie i wolność od tey Cerkwi Bożey miał poruszyć albo odiać, to ma kłatwę cerkiewną na sobie nosić anaftema y marinafta, niech będzie przeklęty w tym wieku i w będącym, a zemną ma rozsądzić się na tamtym swiecie, przed Samym Stwórcą Nieba i Ziemi.— Bogu cześć i chwała niechay będzie na wieki wieczne, amen. Pisan w zamku Kowelskim Roku tysiąc pięć set dwudziestego pierwszego, miesiąca Oktobra dnia dziewiętnastego. U tego funduszu do oblaty podanego podpis ręki przy przycisnioney peczēci staroswieckiey takowu: Wasyl Sanguszko Michajłowicz Xiąże ręką własną.

Копія метр. кн. съ 1754 г. и испов. вѣд. съ 1794 г. Опись церк. имущ. имѣется отъ 1891 г. и 1869 г. *Земли:* усад. 3 дес. 1,440 саж., пахатн. средственной 13 д. 1752 с., худой 24 дес. 1728 с., неудобной 1 дес. 1068 с., сѣнокоса нагорнаго 16 дес. 1800 с., болотнаго 4 д. 1074 с., лѣса 19 д.

1806 с., перелога 10 дес. 2038 с. На эту землю имѣются планъ отъ 1854 г. и копія эрекціи (вышеприведенной) кн. Василія Мих. Сангушко отъ 19 окт. 1521 г. Землею причтъ пользуется спокойно. *Причтъ*: священ. 300 р., псал. 50 р. и просф. 50 р. Для священ. и псалом. домъ и хоз. постройки вновь построены въ 1895 г. Пономар. мѣсто, за смертію пономаря Данилевича, въ 1892 г. закрыто. Есть школа грамоты. *Священнослужителями при сей церкви* состояли: 1) *Недбальскій*, 2) *Махевичъ* до 1841 г., и 3) *Николай Емельяновичъ Левицкій*, ур. с. Гривятокъ Ков. у., с. священ., оконч. Литов. д. сем. въ Жировицахъ въ 1839 г., въ 1841 23 іюня рук. во священ. къ сему приходу, гдѣ и нынѣ служить. Псаломщ. *Петръ Антонов. Вигура*, урож. с. Миркова Владим. у., с. священ., съ 1860 г. служить на сему приходѣ. По даннымъ за 1896 г., дворовъ въ приходѣ 294^{1/2}, прихож. 2,334 д. об. п. Къ этому приходу приписана церковь въ с. Чевлѣ въ 8 вер.

1325. с. Чевель, волости Съдищской. Въ приведенной въ описаніи с. Старой-Выжвы грамотѣ кн. Вас. Мих. Сангушко отъ 19 окт. 19 окт. 1521 г. оно упоминается, какъ урочище Чевель («на Чевлю»). Въ этомъ селѣ *церковь во имя св. и животоначальной Троицы*. Построена *въ 1871 г.* на средства прихожанъ. Деревянная, на кам. фунда., крыта желѣзомъ и покрашена. Колокольная построена отдѣльно, крыта желѣзомъ. Зданіемъ эта церковь перенесена была изъ с. Старой-Выжвы въ 1870 г. и упоминается въ вышеприведенной грамотѣ кн. В. М. Сангушко отъ 19 окт. 1521 г. Она однокупольна. Антиминсѣ священ. Волын. Архіеписк. Арсеніемъ въ 1850 г. Царкїя врата рѣзные, золочены. Утварью церковь достаточна, а богослуж. кн. скудна. При церкви имѣется построенный прихожанами домъ. Земли нѣтъ. Есть школа грамоты. Прихож. 830 д. об. п., число ихъ значится въ общемъ числѣ прихожанъ, показанномъ въ описаніи самостоятельнаго прихода с. Старой-Выжвы, къ которому эта церковь приписана (въ 8 в.)¹⁾.

1326. с. ДОРОТЫШИ, волости Несухойжской, отъ Житомира 360 в., отъ Ковля ближ. жел.-дор. и почт.-телегр. ст. 13 в., ближ. прих. м. Несухойжъ 5 в., с. Облапъ 4 в. Село это находится въ 1 в. отъ сплавной рѣки Турин.

¹⁾ При описаніи прихода с. Ст. Выжвы я пользовался, сверхъ цитуемыхъ печатныхъ архивовъ, еще «*церк. лѣтописью*», составленною въ 1893 г. прих. священ. *Н. Левицкимъ* и хранящеюся въ Житом. древлехранилищѣ, а также «*Клиров. Вѣд.*» за 1896 г. Лѣтопись очень кратка.

Исторія села. Село это, по историческимъ документамъ, представляется существующимъ уже въ самомъ началѣ 16 вѣка, какъ имѣніе кн. Сангушковъ, и именуется *Дорогатъшиъ*. Подъ такимъ именемъ оно упоминается въ актѣ *отъ 11 авг. 1502 г.*, въ дѣльчемъ листѣ имѣній между княземъ Андреемъ Александровичемъ Сангушко и его невѣсткою, княгинею Аиною, женою его брата Михаила Александровича Сангушко, а также сыномъ ея, кн. Андреемъ Михайловичемъ Сангушко; дѣлежь этотъ совершенъ по приказанію короля Александра. Въ этомъ листѣ между прочимъ, сказано: «дворъ Несухоеже, а село Грабово, село Сыново, село Березово, село Торговище, село Сереховичи, село *Дорогатъшиъ*, а монастырь святого Михаила у Володимири на поляхъ обѣма княземъ» (Archiwum kś. Sanguszkow, t. 1, стр. 148).

Этотъ кн. Андрей Михайловичъ Сангушко, получивъ имѣніе Кошерскъ (нынѣ м. Камень-Коширскъ Ков. у.), сдѣлался родоначальникомъ князей Сангушекъ-Коширскихъ, угасшихъ въ 17 вѣкѣ. Несмотря на полюбовный раздѣлъ имѣній, между князьями Сангушками скоро возникъ продолжительный споръ изъ-за нихъ. Князь Ѳеодоръ Андреевичъ Сангушко, староста Владимирскій, сынъ вышеупомянутаго кн. Андрея Александровича, спорилъ съ дядею своимъ кн. Василиемъ Михайловичемъ Сангушко. Споръ касался, между прочимъ, границъ имѣнія *Лагодовля* кн. Василия и *Дороготеша* кн. Ѳеодора. Споръ былъ отданъ въ декабрь 1531 г. на рѣшеніе комисаровъ—посредниковъ, избранныхъ отъ обѣихъ сторонъ: кн. Василия Ѳеодоровича Четвертинскаго, кн. Александра Михайловича Вишневецкаго, кн. Александра Ѳеодоровича Поряцкаго и Ѳеодора Гулевича. *Въ 1533 г. въ окт.* въ г. Вильнѣ споръ былъ улаженъ такимъ образомъ: «князь Ѳеодоръ» має село свое *Дороготеша* и всю пуцу по границамъ обехати з людьми сторонними, а князь Василий также має село свое Лагодовль и пуцу свою по границамъ з людьми сторонними обехати, а обехавши около земель, маемъ на поляхъ подѣлити такъ, якобы на обе стороне ровно было: колко кн. Ѳеодоруку *Дороготешу*, только тежъ князю Василию къ Лагодовлю» (Archiwum kś. Sanguszkow, t. 3, стр. 392, 438).

Въ половинѣ 17 вѣка село это именуется—*«Дороготини»*. Подъ такимъ именемъ оно упоминается *въ актѣ отъ 13 авг. 1664 г.*,—въ приговорѣ коннаго суда, по которому крестьяне с. Секуня, принадлежащаго пану Достоевскому, неявившіеся на кону, должны удовлетворить крестьянъ с. Бучина, у которыхъ на поляхъ ограбленъ былъ хлѣбъ. Жалоба на грабежь была за-

несена коипному суду громадою с. Буцыни, принадлежавшаго пану Мартину Лушковскому, при чемъ въ судѣ участвовали представители сель Сынова Ратенскаго, Сынова Монастырскаго, Соловѣова, *Дороготичъ*, Зареча, Гритковичъ, Шайна, Мизова, Сереховичъ, Березова, Грабова. Самый судъ состоялся на Сереховичскомъ полѣ, у дубоваго лѣня, стоящаго на межѣ, у Андреевой горы въ присутствіи вознаго дв. Александра Банковского (*Архивъ ю. з. Россіи*, ч. 6 т. 1, прилож. стр. 71).

Въ селѣ этомъ находятся слѣдующія урочища: 1) «*Козаківка*»¹⁾,—песчаные курганы, гдѣ, по преданію, была битва поляковъ съ козаками и гдѣ и нынѣ еще откапываются лошадиныя подковы и другія принадлежности конской амуниціи, 2) «*Жовмировка*», гдѣ стояли укрѣпленнымъ лагеремъ польскіе жолнеры и гдѣ до сихъ поръ сохранились насыпи и курганы, 3) «*Яновище*» — главный сѣнокосъ мѣстныхъ крестьянъ, занимающій довольно обширное пространство, покрытое кустарникомъ, а раньше лѣсомъ, здѣсь, по преданію, стоялъ полководецъ Янъ съ отрядомъ конницы, 4) «*Озереще*», котловидное пространство среди полей, гдѣ нѣкогда было озеро; мѣстная помѣщица, сообщаетъ преданіе, проѣзжая по нему зимою, провалилась въ него, и послѣ того будто бы оно покрылось трясвиной, нынѣ на этомъ мѣстѣ помѣщичьей сѣнокосъ, обозначаемый на планахъ озеромъ.

Въ с. Доротышахъ церковь со имя Успенія Пресв. Богородицы. Построена въ 1767 г. на средства прих. священ. Іакова Антоновича, при посредствѣ благотворителей, на мѣстѣ *прежде бывшей деревянной Георгіевской церкви.* Каменная, съ такою же колокольнею. Въ 1867 г. на церк. счетъ внутри обновлена и благоуукрашена иконостасомъ, позолотою и рѣзбою, въ 1871 г. сваружи оштукатурена и покрашена, въ 1874 г. опять почищена. Утварью достаточна. Въ церкви хранится древняя «*чудотворная икона Возжіей Матери*», въ алтарѣ, на горнемъ мѣстѣ. Икона именуется «*Доротышскою*». Писана на холстѣ въ греч. стилѣ, и, судя по письюму, можетъ быть отнесена къ 16 в. До помѣщенія въ Доротышской церкви, она болѣе ста лѣтъ была частнымъ достояніемъ и украшеніемъ дома *Мирскихъ* въ с. Шухлицахъ Новогр. у. Мин. г. Благодатная сила этой иконы

¹⁾ Свѣдѣнія объ урочищахъ, а также о церкви и приходѣ взяты мною изъ «*церковной летописи с. Доротышъ*», составленной съ 1867 г. священ. Николаемъ *Михалевичемъ*, нѣсколько дополненной въ 1893 г. священ. Афанасіемъ *Вафталовскимъ* и хранящейся въ Житомир. древле-хранилищѣ, а также изъ «*Клиров. вѣдом.*» за 1896 г.

впервые явилась во время пожара, бывшего въ домѣ Мирскихъ, когда она найдена на пепелищѣ совершенно невредимою, а серебрянная рама на ней вся расплавилась отъ огня, какъ это видно изъ хранящейся при церкви «Книги описанія чудесъ отъ иконы Доротышской Божіей Матери». Переходя по наслѣдству изъ рукъ въ руки, икона эта, какъ собственность Войцеха Кальштейна Ословскаго, войскаго Новогрудскаго, владѣльца д. Ланни (что въ 3 вер. отъ с. Доротышъ) была уступлена имъ, послѣ чудеснаго исцѣленія его отъ смертнаго недуга, за долгъ нѣсколько сотъ злотыхъ священнику Доротышъ Якову Антоновичу на вѣчныя времена въ эту церковь, гдѣ она и находится до 150 лѣтъ. Нынѣ икона покрыта серебр. позолоченной ризой и помѣщается въ двойной рѣзной золоченной рамѣ, изъ коихъ одна сооружена вотчинникомъ с. Доротышъ Евстаѣемъ Чернецкимъ, а другая бывш. помѣщ. с. Бузакъ Бов. у. Піотрушевскимъ, какъ усердное приношеніе въ даръ Доротышской Богоматери, чудесно спасшей ихъ обоихъ отъ потопленія во время весенняго разлива. Изъ утвари заслуживаетъ вниманія серебр. *чаша* отличной древней работы, украшенная узорчатою чеканкою съ изображеніемъ Херувимовъ подъ позолоту. Имѣется *евангеліе* Львовской печати отъ 1743 г. Въ селѣ издревле бываетъ *крестный ходъ* въ день св. велик. Георгія вокругъ села по полямъ, въ память прежде бывшаго дерев. Георгіевскаго храма, а также бываетъ общественное моленіе въ свѣтлую среду отъ градобитія. Имѣется *два кладбища*, оба въ $\frac{1}{2}$ вер. отъ церкви, обведены земл. окопомъ; раньше умершіе погребались на церк. погостѣ, около церкви. *Земли:* всего по плану отъ 1825 г., на польскую мѣру считается *97 дес. 610 саж.*, въ томъ числѣ, по повѣрочному плану, составленному въ 1844 г. присяжнымъ землемѣромъ Якубовскимъ, вовсе неудобной 39 дес. 1975 саж. Землею причтъ пользуется спокойно. Въ числѣ этой земли имѣется дарственная земля въ урочище Дубовець, надана въ 1757 г. по эрекціи графа Юсифа Сапѣги, надворнаго подчашаго вел. княжества Литовскаго, въ составѣ имѣній коего было и село Доротыши. Земля эта дана была для строившейся тогда каменной церкви. Здѣсь былъ дубовый лѣсъ (пни дубовъ и нынѣ открываются при вспахиваніи поля), откуда церковь получала матеріалъ для постройки своей и для выжиганія кирпича на своемъ заводѣ, слѣды коего и нынѣ видны. *Причтъ:* свящ. 300 р. и псаломщ. 50 р., пономарское мѣсто закрыто въ 1867 г. Для свящ. домъ старъ, но удобенъ, хоз. постр. есть. Для псаломщ. домъ и хоз. постр. имѣются. *Священнослужителями* при сей

церкви состояли: 1) *Яковъ Антоновичъ* до конца 18 в., 2) *Іоаннъ Антоновичъ* въ началѣ сего столѣтія, при немъ и на его и церкви средства пристроена камен. ризница въ 1801 г., 3) свящ. *Николай Ивановичъ Михалевичъ*, урож. м. Любомля Влад. у., с. свящ., оконч. Волын. сем. въ 1855 г., съ 17 марта 1857 г. до смерти въ 1877 г., 4) свящ. *Петръ Жолтовскій* съ 1877 г. по 1880 г. и 5) свящ. *Аванасій Иванов. Бафталовскій*, с. свящ., урож. с. Матфіевецъ Брем. у., оконч. Волын. семин. въ 1861 г., съ 1861 г. былъ свящ. въ с. Колкахъ Жит. у., а съ 15 дек. 1880 г. служить на семь приходѣ. *Псаломщиками* были: 1) *Василій Бѣлоруссовскій* до 1859 г., 2) *Константинъ Николаевичъ Михаловскій* съ 1 іюня 1864 г. по 1888 г., 3) *Михаилъ Лисневичъ* съ 1888 г. по 1891 г., 4) *Аристархъ Кариковскій* съ 1891 г. до 1896 г. и 5) *Григорій Семенов. Викторовскій* съ 1896 г. 2 августа по настоящее время. Церк.-прих. школа сущ. съ 1885 г., построена изъ стараго священ. дома, съ содержаніемъ въ 50 р. въ годъ отъ прихожанъ. По даннымъ за 1896 г., дворовъ въ приходѣ 99^{1/2}, прихож. 676 д. об. п. Метрич. книги хранятся съ 1835 г. Св. Антиминсъ священнод. Литов. Митрополитомъ Іосифомъ Сѣмашко въ 1841 г., 4 августа.

1327. с. ЗАЧЕРНЕЧЬЕ ¹⁾, волости Маціевской, отъ Житоміра 369 в., отъ Ковля 31 в., отъ ближ. жел.дор. и почт.-телегр. ст. Маціова 5 в., ближ. прих. м. Маціова и с. Смидина 5 в. Въ 16 в. село это принадлежало къ повѣту Владимирскому Волынскаго воеводства. Какъ имѣніе князя *Андрея Вишневецкаго*, оно упоминается въ *актѣ отъ 13 авг. 1575 г.*, въ донесеніи вознаго земскаго Демьяна Мокренскаго о грабежахъ и разбояхъ, причиненныхъ людьми князя Андрея Михайловича Курбскаго въ имѣніи кн. Андрея Вишневецкаго Зачернечьи (Курбскій, т. I, стр. 57—61). Въ текущемъ столѣтіи село это принадлежало *графамъ Миончинскимъ*.

Въ составъ прихода входятъ деревни *Рудня* въ 7 в., *Черноплесъ* въ 5 в. и *Выгнанки* въ 4 в.

Въ селѣ *церковь во имя св. Архистр. Михаила*. Построена въ 1879 г. на средства прихожанъ. Деревянная, на кам. фун., съ такою же колокольнею. Крыта жезтью. Въ 1888 г. устроены прихожанами біотъ къ иконѣ Св. Николая въ память избавле-

¹⁾ При описаніи сего прихода я пользовался рукописями: «*церк. лѣтописью с. Зачернечья*» (очень краткою), составленною прих. свящ. В. Помазанскимъ и хранящеюся въ Житом. древлехранилищѣ, и «*Клиров. Вѣдом.*» за 1896 г., а также цитуемыми печати архивами.

нія отъ пожара. Въ 1889 г. жителями д. Чернолеса, по обѣту, данному ими во время градобитія, устроенъ образъ Благовѣщенія Пр. Богородицы съ кіотомъ (за 68 р.). Копіи метр. кн. хранятся съ 1835 г., а испов. вѣд. съ 1869 г. Опись цер. имущ. отъ 1892 г. *Земли:* усадеб. 2 дес. 424 саж., пахатной мало-плодородной 30 д. 627 с., сѣнокос. чистой и поросшей кустарниками 16 д. 2134 с., лѣса сосноваго 1 д. 2166 с., лиственнаго 1 д. 57 с. въ кускахъ, неудобной подъ кустарниками 721 саж., подъ погостомъ, церковью, дорогами, канавами и глиняными ямами 1 д. 1014 саж.,—*всего 53 дес. 2343 саж.* Земля эта измѣрена въ 1887 г. частнымъ землемеромъ Лихтанскимъ и внесена на планъ въ 2 экземплярахъ. Причтъ пользуется землею спокойно. *Причтъ:* свящ. 300 р., псаломщ. 50 р. и просф. 24 р. Для свящ. домъ ветхъ, построень изъ стараго священ. дома с. Окунина крестьянами въ 1854 г. на церк. землѣ, въ 1884 г. частію исправленъ при пособіи помѣщика графа Ксаверія Мюнчинскаго и требуетъ совершенной перестройки, —сырой, хоз. постройки ветхи и близки къ разрушенію. Для псаломщ. и просф. дома и хоз. построекъ нѣтъ. Цер.-прих. школа сущ. съ 1887 г. 6 окт., помѣщ. въ собствен. домѣ, построенномъ въ 1894 г. на цер. землѣ, жалованье учителю отъ крестьянъ 55 р. въ годъ. По даннымъ за 1896 г., дворовъ въ приходѣ 225³/₄, прихож. 1792 д. об. н. *Священнослужителями при церкви сей* состояли: 1) *Александръ Щербинскій* съ 1835 г. по день смерти 14 мая 1841 г., затѣмъ приходъ наблюдали по 20 сент. 1843 г. свящ. с. Тупаль *Теодосій Абрамовичъ*, с. Окунина *Стефанъ Тарановскій*, протоіерей м. Несухонжъ *Левъ Фирасевичъ*, м. Маціова *Арсеній Львовичъ*, м. Несухонжъ *Антоній Макаревичъ*, 2) *Лаврентій Пенадкевичъ* съ сент. 1843 г. по 1 іюня 1846 г., а съ іюня 1846 г. по 18 іюля 1847 г. наблюдалъ свящ. с. Тупаль *Теодосій Абрамовичъ*, 3) *Николай Пенадкевичъ*, сынъ о. Лаврентія, по 1 декабря 1872 г. 4) *Константиныъ Теодоровичъ*, съ 1 дек. 1872 г. по 1 марта 1885 г. и 5) свящ. *Василій Амросіевичъ Помазанскій*, с. свящ., урож. с. Завизова Остр. у., оконч. Волын. сем. въ 1857 г., 15 дек. 1857 г. рук. во свящ. въ с. Пулемець Влад. у., 2 февр. 1862 г. перев. въ м. Лѣщинъ Жит. у., въ дек. 1863 г. въ с. Пищу Влад. у., въ авг. 1868 г. въ с. Головно того же у., а въ 1885 г. 5 февр. къ сему приходу, гдѣ и нынѣ (1898 г.) служить. Псаломщ. *Михаилъ Пахом. Симоновичъ*, с. свящ., урож. с. Полознаго Луц. у., оконч. Волын. сем. въ 1895 г., съ дек. 1895 г. служить на сему приходѣ. Унія въ сему приходѣ уничтожена въ 1839 г.

1328. с. НОВЫЕ-КОШАРЫ, волости Старо-Кошарской, отъ Житомира 349 в., отъ Ковеля ближ. жел.-дор. и почт.- ст. 11 в., ближ. прих. с. Старыхъ-Кошаръ 2 в. и с. Тупаль 4 в. Село это въ 16 и 17 вв. было *миѣстечкомъ* и входило въ составъ Владимирскаго повѣта Волии. воеводства. Въ 1595 г. 24 мая князь Григорій Васильевичъ Сангушко и жена его Софія изъ Головчина выдали еврею Абрамку Шмойловичу и женѣ его Рыклѣ Юдиной листъ, коимъ они отдали этому еврею въ аренду имѣнія свои: «*миѣстечко Кошаръ, при Кошаръ Кошуръ Старый, Кругель, Краснодубье, Городелець, дворъ и село Мезовъ и Мезову, селище Борзовую Черемшанку, съ чиншами денежными, мельницами, корчмами, шинками и продажею въ нихъ разныхъ напитковъ, съ данью медовою, съ обыкновеннымъ въ томъ мѣстѣ мытомъ, съ боярами и со всѣми людьми тяглыми и нетяглыми, живущими въ тѣхъ мѣстахъ и селахъ, съ ихъ пашнями, работами, подводами, съ дябломъ, деревомъ бортнымъ, съ прудами, мельницами... съ озерами, бобровыми тонами, съ полями, сѣнокосами, лѣсами, гаями, на пять полныхъ лѣтъ, отъ праздника Воскресенія Христова 1594 и до праздника Воскресенія Хр. 10 апрѣля 1599 г., по римскому календарю, за 5000 злот. польскихъ...*» (*Памятники*, т. 1, отд. 2, стр. 85). Въ 1662 г. 14 января состоялся приговоръ къ инфаміи пана Адама Красицкаго за наѣздъ его на имѣнія Казимира Красицкаго—с. Воромль и Залисье и учиненныя тамъ насилія, грабежи и убійство, при чемъ въ этомъ приговорѣ сказано, что Адамъ Красицкій, пріѣхавъ съ Подгорья, въ *миѣстечко Кошару*, отсюда совершалъ наѣзды (*Архивъ ю. з. Россіи*, ч. 6 т. I, прилож. стр. 31). Въ прошломъ столѣтіи оно было собственностью гр. Красицкихъ.

Въ с. Новыхъ Кошарахъ *церковь во имя св. Живоначальныя Троицы* ¹⁾. Построена въ 1759 г. на средства владѣлицы села графини Терезіи Красицкой. Деревянная, съ такою же колокольнею, пристроенною къ ней на средста прихожанъ, непрочна съ гнилыми подвалами, отъ чего она покосилась. Утварью, ризницею и богосл. кн. бѣдна. Метрич. кн. хран. съ 1835 г., а псеновѣд. вѣд. съ 1868 г. *Земли*: усад. 1995 с., пахатной 31 дес., сѣнок. 3 д. и неудобной 3 д. Плана и межевой книги нѣтъ. Причтъ пользуется ею спокойно. *Причтъ*: священ. 300 р. и псал. 50 р. Для священ. домъ сырой, холодный и для жилья негоденъ, хоз. постройки полуразрушены. Для псал. дома нѣтъ,

¹⁾ Описание церквей Ново-Кошарскаго прихода составлено мною по Клиров. вѣдом. за 1896 г. Церк. лѣтописи у меня не было.

а живетъ онъ въ прип. с. Кругель—въ полуразрушенномъ школьномъ домѣ, тамъ же есть ветхій сарай и шона. Возбуждено съ 1891 г. дѣло о постройкѣ новыхъ домовъ и хоз. построекъ для причта. Церк. школы нѣтъ. Дѣти обучаются въ народ. училищѣ Мин. Нар. Просв. въ с. Старыхъ Кошарахъ въ 2 в. По даннымъ за 1896 г., дворовъ въ селѣ $46\frac{3}{4}$, прих. 388 д. об. п. Къ этому приходу приписана церковь въ с. Кругель въ 1 в.

1329. с. Кругель, волости старо Кошарской; упоминается въ томъ же актѣ *отъ 24 мая 1595 г.*, въ коемъ и предшествоующее с. Новые Кошары, какъ имѣніе князя Григорія Васильевича Сангушко Коширскаго, отданное въ аренду еврею Абрамко Шмойловичу на 5 л. съ всею волостью Кошарскою (*Памятники*, т. 1, отд. 2, стр. 85).

Въ селѣ *церковь во имя св. Архистратига Михаила*. Когда и кѣмъ построена, не извѣстно. Деревянная, съ такою же колокольнею, пристроенною въ 1880 г., на дубовыхъ подвалахъ, крыта желѣзомъ. Утварью и ризницею бѣдна. *Земли*: усад, 1 д. 1045 с., пахат. 34 д., сѣнок. 8 д. и неудобной 5 д. На церк. землѣ имѣются старыи сарай и такая же шона для сѣна, предназначенная для псаломщика, кои поддерживаются егоже средствами. Есть школа грамоты. По даннымъ за 1896 г. *дворовъ въ селѣ* $59\frac{1}{2}$, прихож. 448 д. об. п.

Въ Ново-Кошарскомъ приходѣ священникъ *Мелетій Димитріевичъ Саковичъ*, с. свящ., ур. с. Бузакъ Ков. у., студ. Волын. сем. 1880 г., 10 ноябр. 1883 г. рук. во свящ. въ с. Лисовъ Луцк. у., а 14 сент. 1891 г. перем. къ сему приходу. Псаломщ. *Митроѣй Константиновичъ Гнажевскій*, урож. с. Ружина Ков. у., увол. изъ 1 кл. Вол. Сем., съ февр. 1893 г. служить здѣсь. Церковь эта приписана къ предшествоующему приходу с. Нов. Кошаръ въ 1. вер.

1330. с. СТАРЫЕ-КОШАРЫ ¹⁾ волости Старо-Кошарской, отъ Житомира 349 в., отъ Ковля—ближ. жел.-дор. почт.-телегр. ст. 11 в., ближ. прих. с. Нов. Кошаръ 2 в., с. Туналь 4 в. Село это расположено на равнинѣ, покрытой кустарниками и лѣсами. Рѣки нѣтъ. Грунтов. дороги удобны. Почва глиниста.

Въ составъ прихода входятъ: издавна дер. Калиновка (имѣніе поручика Филиппа Ф. Бѣлаева) въ 3 в. и съ 1882 г. д. Клевецкъ въ 5 в., отчисленная отъ Милановичскаго прихода, по просьбѣ Клевецкихъ крестьянъ. Расположеніе деревень правильное.

¹⁾ При описаніи Ст. Кошарскаго прихода я пользовался Церк. Лѣтописью сего прихода, составл. въ 1893 г. свящ. *М. Тарановскимъ* и *Клировъ*. *Вид.* за 1896 г., а также цитуемыми печати архивами.

Село это, подь именемъ с. *Кошура-Стараго*, какъ имѣніе князя *Григорія Васильевича Сангушко Коширскаго*, упоминается въ актѣ отъ 24 мая 1595 года, въ коемъ упоминается и вышеупомянутое село Новые Кошары; этотъ князь въ этомъ актѣ отдаетъ въ аренду жиду Абрамку Шмойловичу всю волость Кошарскую, въ составъ коей входило и село *Старый Кошуръ* (*Памятники*, т. 1, отд. 2, стр. 85). Въ прошломъ столѣтіи село это принадлежало *графамъ Красицкимъ*, а нынѣ оно составляетъ собственность *Ивана Михайловича Социнскаго*.

Въ с. Ст. Кошарахъ *церковь во имя Покрова Пресв. Богоматери*. Построена въ 1788 г. на средства владѣлицы села графини Красицкой первоначально во имя свв. муч. и страстотерцевъ *Бориса и Глѣба*. Находится внутри села, на небольшой возвышенности, въ разстояніи 70 саж. отъ домовъ поселенъ. Въ 1875 г. обновлена съ устройствомъ новаго четырехъ-яруснаго иконостаса, въ 1888 г. покрыта жестью и покрашена. Деревянная съ такою же колькольнею. Въ 1875 г. была переименована изъ Борисоглѣбской въ Покровскую. Имѣеть въ высот. 30 арш., ширину 10 арш. и дл. 22 арш. Однокупольная. На колокольнѣ имѣются 4 колокола: одинъ съ изобр. Богоматери и велик. Параскевы, лит. 1787 г., въ 4 п. 20 ф., другой съ изобр. Богоматери, лит. 1789 г., въ 4 п. 20 ф., третій литъ 1784 г., въ 2 п., четвертый въ 1 п. лит. 1786 г. Антиминсъ священ. Архіеп. Модестомъ. Кладбище въ 1 вер. отъ церкви, имѣеть въ ширину 12 саж. и въ длину 15 с. Метрич. книги хран. съ 1835 г., а испов. вѣд. съ 1842 г. *Земли*: усад. 2 д., пахат. 52 д. 1820 с., сѣнок. 14 д. и неудобной 3 д. Планъ на эту землю сдѣланъ въ 1872 г., но при церкви его нѣтъ. Проектъ по обезпеченію причта отъ 1842 г. имѣется въ церкви, но не приведенъ въ исполненіе до сихъ поръ, ибо по проекту недостаетъ 14 дес. пахатной, состоящей въ захватѣ у помѣщика; въ 1871 г., по распоряженію особаго губернскаго Присутствія, она отведена помощникомъ землемѣра изъ помѣщичьей земли для церкви, но мировыми судьями опять возвращена помѣщику. Почва глинистая. Земля въ 1—2 вер. отъ церкви. *Приштъ*: священ. 300 р. и псаломщ. 50 р. Для священ. домъ о 3 комнатахъ съ кухнею, ветхъ, построенъ прихожанами, хоз. построекъ, кромѣ собств. священ. конюшни, нѣтъ. Для псал. домъ о 2 комн. очень ветхъ, хоз. построекъ нѣтъ. Одноклассное нар. учил. мин. нар. просв. имѣется, съ содержаніемъ 226 р. изъ гос. казны и 296 р. 38 к. изъ мірск. сборовъ; законоуч. жалованья 90 р., а учителю 300 р. *Священнослужителями* при сей

церкви состояли: 1) *Стефанъ Рафальскій*, 2) *Василій По-
стольскій*, 3) *Іоаннъ Львовичъ* и 4) *Михаилъ Ивановичъ Тара-
новскій*, ур. с. Замшанъ Ков. у., с. свящ., оконч. Волын. сем.
въ 1857 г., въ ноябр. 1858 г. рук. во свящ. въ с. Крымно
Ков. у., въ 1861 г. 1 марта перев. въ с. Замшаны того же
у., а 1869 г. 1 марта къ сему приходу. Псаломщ. *Димитрій
Феодор. Терешкевичъ*, съ 1 іюня 1876 г. нынѣ служитъ. По
даннымъ за 1896 г., *дворовъ* во всемъ приходѣ 152^{1/2},
прих. 1188 д. об. н. Мельницъ въ приходѣ 2 вѣтряныхъ,—
одна помѣщика, а другая крестьянина. Въ прежнее время при-
ходъ Старокошарскій раздѣлялся на два прихода—Борисоглѣб-
скій и Іоанно-Богословскій—съ особымъ причтомъ въ каждомъ.
Время и причина соединенія приходоѡвъ въ одинъ неизвѣстны.

Къ этому приходу приписаны двѣ церкви,—одна въ томъ
же с. Старыхъ Кошарахъ въ 1/2 вер. отъ самостоятельной По-
кровской и другая кладбищенская въ с. Клевецкѣ въ 5 в.

1331. Въ томъ же с. *Старыхъ Кошарахъ есть церковь во
имя Св. Іоанна Богослова*. Построена въ 1787 г. на средства
прихожанъ. Деревянная, съ такою же колокольнею. Въ 1870 г.
починена прихожанами, съ устройствомъ новаго иконостаса, а
въ 1876 г. покрыта жестью, и колокольня передѣлана въ пра-
вославномъ видѣ. Колоколовъ 4: одинъ съ изобр. Богоматери,
лит. въ 1737 г., въ 4 п., другой лит. 1782 г., вѣс. 3 п.,
третій лит. 1801 г., въ 1 п. 20 ф. и четвертый въ 20 ф.
Земли и домовъ для причта при сей церкви нѣтъ. Церковь эта
приписана къ предшествующему Покровскому приходу с. Ста-
рыхъ Кошаръ.

1332. с. *Клевецкѣ*, волости Старокошарской. Село это
въ 16 в. принадлежало *князьямъ Сангушкамъ*. Въ „*Архивъ
кн. Сангушекъ*“, т. 3, стр. 90, имѣется слѣдующій документъ,
написанный въ Брестѣ *отъ 19—21 сент. 1511 г.*: «Припоми-
нали Господарю, королю Его Милости, староста Володимирскій,
князь Андрей Александровичъ з братаничомъ своимъ, княземъ
Андреемъ Михайловичемъ Коширскимъ, жалуючи на дядка своего,
князя Михаила Сангушковича и на его сыновъ, князя Януша,
а князя Василья о имена ихъ, которые они держать не деленые
на имя Меленовичи, Нюино, Порыдубы, *дворецъ Клевецко*, Клец-
ковичи, Зелово, Туровичи». Долго продолжался споръ между
княземъ Андреемъ Михайловичемъ Сангушко Коширскимъ и дя-
дею его, княземъ Василиемъ Михайловичемъ Сангушко Ковель-
скимъ изъ-за границъ имѣній—Ковля, Городельца и Клевецка,
при чемъ Ковель и Клевецкѣ принадлежали кн. Василию Михай-

ловичу, а Городельць ки. Андрею Михайловичу Коширскому. Споръ былъ улаженъ комиссарами—посредниками («единачами»), избранными съ обѣихъ сторонъ, при чемъ граница была проведена такъ: «Березовую стругу, почонши отъ реки Тури до дороги, которая идетъ отъ Городелца до Ковля, на поля имъ розделили, и заграничили, а оттоль поехали до заросли, которая заросль промежку ихъ троскота и троскотца, по праву тое дороги, которая отъ Городелца до Клевецка, отъ которежь заросли мерано черезъ Городелець до реки Тури.....и опять тую меру вымеривши и тоуж мерою взяти мерити отъ реки Турьи, половицы Березовое струги и якъ мера стала отъ Тури и отъ Городельца до заросли, такъжо долгая мера маеть стати у дуброву отъ реки Тури, где Березовая струга впаля в Турю» (тамъ же, стр. 99 и 98). *Въ 1538 г. 22 января* кор. Сигизмундъ I выдалъ князю Василию Мих. Сангушко грамоту, утверждающую таковое разграниченіе имѣній (стр. 128).

Въ 1564 г. село Клевецкъ, вмѣстѣ со всеѣмъ Ковельскимъ имѣніемъ, досталось *ки. А. М. Курбскому*. Въ это время оно входило въ составъ Милянвической волости. Въ 1583 г. 24 мая сдѣлано было вознымъ повѣта Владимирскаго Жданомъ Цирскимъ донесеніе Владимирскому гродскому замку о введѣ княгини Александры Петровны Курбской во владѣніе имѣніями, оставшимися по смерти ея мужа, въ числѣ коихъ значится «волость, къ двору Милянвическому принадлежащая,—села Парыдубы, Селища, Годевичи, Зелово, Туровичи, *Клевецкое*» (*Курбскій*, т. 1, стр. 247). Недолго ки. Курбская владѣла этими имѣніями. Въ іюнь 1590 г., по грамотѣ короля, *Андрей Фирлей*, каштелянъ Радомскій, овладѣлъ всеѣмъ Ковельскимъ имѣніемъ, въ томъ числѣ и с. Клевецкомъ. Въ росписи податей съ имѣній Ковельскихъ въ пользу королевскихъ доходовъ отъ 8 авг. 1591 г. значится: «съ села Клевецка, съ 4^{1/2} лановъ по 15 грошей, съ двухъ огородниковъ по 2 гроша» (*Курбскій*, т. 1, стр. 318). Нынѣ село это казенное.

Въ этомъ селѣ *церковь во имя свв. апостоловъ Петра и Павла*. Кладбищенская. Построена на средства прихожанъ, но когда—неизвѣстно. Деревянная. Въ 1887 г. исправлена на средства прихожанъ, покрыта жестью, подважена, куполь и потолокъ передѣланы въ осьмерикъ. Колокольня совмѣстно съ церковью. Антиминсъ священ. Волин. Архіеп. Никаноромъ. Въ селѣ этомъ *дворовъ 41, прихож. 310* д. об. п. Церковь эта принята къ предшествующему самостоятельному приходу с. Старыхъ Кошаръ въ 5 в.

1333. м. МАЦІОВЪ, волости Маціовской, отъ Житомира 364 в., отъ Ковля 26 в., отъ ближ., жел.-дор. и почт.-телегр. ст. Маціова 4 в. ближ. прих. с. Зачернечья 4 в., с. Паридубь 4 в. и с. Туналь 6 в. Мѣстечко это расположено въ низменной мѣстности, частію болотистой.

Мѣстечко это до половины 16 вѣка именовалось — «село Луково», было древне-русскимъ селеніемъ, входившимъ въ составъ Холмскаго края древняго Владимиро-Волынскаго княжества. Оно издавна составляло наследственную собственность древне-русскихъ православныхъ дворянъ Матвѣевскихъ, которые, очень рано окатоличившись и ополячившись, стали именоваться *Маціовскими*. Одна изъ этихъ Маціовскихъ, по имени Эмилія, а по мужу Грабинская, по уступочной записи 1557 г. передала на вѣчныя времена это село Станиславу Маціовскому, каштеляну Сандомирскому, и его наследникамъ. Король польскій Сигизмундъ-Августъ, во вниманіе къ заслугамъ Станислава Маціовскаго, надворнаго короннаго маршалка, далъ ему *въ томъ же 1557 г.*, на Варшавскомъ сеймѣ жалованную грамоту, позволяющую ему наследственное его село Луково, лежащее въ землѣ Холмской, переименовать въ городъ (мѣстечко) *Маціовцы* (послѣ ставшее Маціовомъ), надѣлилъ его магдебургскимъ правомъ, освободивши его отъ власти и суда воеводъ, каштеляновъ, старостъ и др. чиновниковъ, а также дозволилъ учредить въ немъ три ярмарки и одинъ еженедѣльный базаръ. Въмѣстѣ съ тѣмъ въ той же грамотѣ король дозволяетъ ему или его наследникамъ въ этомъ мѣстечкѣ выстроить замокъ. Въ 1575 г. Станиславъ Маціовскій, по купчей записи, уступилъ Маціовъ Брацлавскому воеводѣ, князю *Андрею Ивановичу Вишневецкому*. Въ 1658 г. князь Константинъ Ивановичъ Вишневецкій, воевода Брацлавскій, по такой же записи, переуступилъ Маціовъ *Александрѣ Сапѣгѣ*, у котораго въ 1688 г. купилъ его коронный подскарбій *Петръ—Михаилъ Мюнчинскій*, воевода Черниговскій, построившій въ 1723 г. на свои средства въ этомъ мѣстечкѣ для униатовъ каменную Параскевѣевскую церковь.

Въ интересахъ возстановленія древне-русской старины, было бы весьма желательно и справедливо возвратить этому мѣстечку прежнее его *чисто-русское названіе Луково*, взамѣнивъшняго польскаго Маціовъ.

Въ октябрѣ 1891 г. каменный двухъэтажный домъ — палацъ съ двумя каменными пристройками и 15 д. 596 с. усадебной земли, съ роскошнымъ фруктовымъ садомъ куплены за 40,000 р.

у помещика графа Ксаверія Міончинскаго окружнымъ духовенствомъ для помѣщенія въ немъ Мѣлецкаго дух. училища, которое въ августѣ 1894 г. и перемѣщено сюда изъ м. Мѣлецъ Ков. у. послѣ 61 года пребыванія тамъ (съ 17 сент. 1833 г.).

Въ м. Маціовѣ *церковь во имя Успенія Пресв. Богородицы*. Устроена на средства прихожанъ въ 1875 г. изъ упраздненнаго римско католическаго костела, о которомъ неизвѣстно, когда и кѣмъ оны построены. Въ томъ же 1875 г. 8 сент. освящена. Каменная, крѣпка. Утварью достаточна. Земля, принадлежащая къ сей церкви, въ количествѣ 28,63 дес., на основаніи указа Св. Синода отъ 27 ноября 1895 г. за № 6,007, перешла въ полное распоряженіе причта. Она сдается въ аренду. Причтъ: два свящ. по 300 р. каждый, два псаломщ. по 50 р. каждый, и просф. 26 р. Кромѣ того, причтъ ежегодно получалъ по 7 р. 50 к. % отъ суммы въ 150 р., обезпеченной на Маціовскомъ имѣніи гр. Ксаверія Міончинскаго, за что причтъ обязанъ былъ ежегодно совершать 12 литургій за упокой Романа и Анастасіи; документъ на эту сумму выданъ былъ въ 1811 г. и явленъ въ 1834 г. въ актовыхъ книгахъ Ковел. уѣзд. суда за печатью и утвержденъ засѣдателемъ суда Пухальскимъ, но, при сдачѣ церкви свящ. о. К. Сѣлецкому, оны не сданъ ему, и потому гр. Міончинскій этой суммы теперь не платитъ.

Имѣется каменный о 8 комнатахъ домъ, гдѣ помѣщается первый священникъ, псаломщикъ и церк.-прих. школа, а для 2-го священника и 2 псаломщика дома занимаются на церк. счетъ. Для перваго свящ. есть двѣ клуны для склада хлѣба, одинъ сарай для скота и новый амбаръ, а для втораго свящ. сарай для скота; третья клуна состоитъ въ пользованіи арендаторовъ церк. земли.

Церкви принадлежит 1190 р. въ Кіевской конторѣ Госуд. Банка и 339 р. 32 к. въ сберегат. кассѣ Ковел. уѣзд. казнач. Въ приходѣ имѣется однокл. нар. учил. Мин. нар. Просв. и Мѣлецкое дух. училище. Церк.-прих. школа сущ. съ 20 окт. 1892 г. Въ прии. д. *Почанахъ* имѣется церк.-прих. школа съ сент. 1898 г., помѣщ. въ общест. домѣ. Въ приходѣ есть волостное Правленіе и станова я квартира.

Въ составъ прихода входятъ деревни *Волянишна* въ $\frac{3}{4}$ в., *Почаны* въ 6 в., *Билиши* (каз. имѣніе) въ 1 в., *Тополька* въ 3 в. и с. *Окунишъ* въ 3 в. По даннымъ за 1896 г. *дворовъ въ приходѣ 355*, прихож. 2818 д. об. п., изъ коихъ въ Маціовѣ 1035 д. об. п., д. Воляниши 329 д. об. п., д. Почанахъ 757 д., Биличахъ 270 д., Тополькѣ 92 д., и с. Окунишѣ 335 д.

Причтъ: 1 свящ. *Каллистръ Васильевичъ Сталецкій*, с. свящ., ур. с. Свята Кр. у., студ. Волын. сем. вып. 1879 г., былъ учит. приг. вл. Крем. д. учил. съ 8 сент. 1881 г. по 1 дек. 1894 г., 26 нояб. 1894 г. рук. во свящ. къ сему приходу, гдѣ и нынѣ (1898 г.). 2 свящ. *Іоаннъ Андреевичъ Саковичъ*, с. исал., ур. с. Гнидавы Луц. у., оконч. Волын. сем. въ 1876 г., въ 1879 г. 30 нояб. рук. во свящ. въ с. Марковичи Владим. у., въ 1883 1 апр. перев. въ с. Ключекъ Ков. у., а 11 апр. 1896 г. къ сему приходу. 1 исаломщ. Владимиръ Ивановичъ *Новицкій*, обуч. въ Холм. учит. сем., съ 27 нояб. 1895 г. служить здѣсь. 2 исаломщ. Иванъ Тимоф. *Лобацкій*, обуч. въ Житом. д. учил., съ 27 янв. 1896 г. служить здѣсь. Къ этому приходу приписаны двѣ церкви—одна въ томъ же м. Маціовѣ и другая въ с. Окунинѣ въ 3 в.

1334. Въ м. *Маціовѣ* имѣется церковь во имя св. велик. *Параскевы*. Построена въ 1723 г. на средства владѣльца графа Петра Мюнчинскаго. Каменная, съ дерев. колокольнею. Была униатскою, въ 1839 г. возвращена въ православіе. Въ 1875 г. обращена въ теплую. *Земли* при ней: усад. 3 дес., пахат. 39 дес. 2,235 саж., сѣнок. 18 дес. 395 саж., кустарн. 27 дес. 1947 саж., и неудоб. 1 д. 403 саж., *всего 90 дес. 180 саж.* Земля эта снята на планъ 1852 г. Ков. уѣзд. землем. Ивановымъ и состояла изъ 45 чрезполосныхъ участковъ, въ 1857 г. снята опять на планъ и замѣнена на 11 участковъ, а въ 1895 г. провѣрена и переснята на новый планъ части. землемѣромъ П. Ст. Гончаровымъ. Метрич. книги хранятся съ 1825 г. исп. вѣд. съ 1830 г. Церковь эта приписана къ предшествовавшему Успенскому приходу м. Маціова, съ 1875 г., а до того времени была самостоятельной.

1335. с. *Окунинь*, волости Маціовской. Церковь во имя св. *Предтечи и Крестителя Господня Іоанна*. Когда и кѣмъ построена, неизвѣстно. Дерев., совмѣстно съ колокольнею, крѣпка. *Земли*: усадеб. 1 дес. 200 саж., пах. 38 дес. 49 саж., сѣнок. 20 д. и неудобной 1 д. 200 с.,—*всего 60 дес. 449 саж.* Земля эта снята на планъ въ 1895 г. част. землем. Гончаровымъ, Исп. вѣд. хран. съ 1849 г. Прихож. 335 д. об. п. было въ 1896 г. Церковь эта приписана къ предшествовавшему Св. Успенскому приходу м. Маціова въ 3. в.

1336. с. *МИЗОВЪ*, волости Сѣдлищской, отъ Житомира 341 в., Ковля 20 в., ближ. почт. ст. Буцыня 5 в., при жел. дор. ст. Мизово, ближ. прих. с. Шайна 5 в., с. Сѣдлищъ 5 в. и Сѣконя 6 в. Село это было вотчиннымъ имѣніемъ *князей*

Сангушекъ Коширскихъ (угасшихъ). Оно, подъ именемъ села *Мъзова Кошерской волости*, впервые упоминается въ дѣльчьемъ листѣ *отъ 11 авг. 1502 г.*, въ коемъ, по порученію короля, намѣстникъ Кременецкій Юрій Михайловичъ Монтовтовичъ, ключникъ Луцкій Богданъ Сенковичъ Гоцьскій и хорунжіи Владимирскій Ивашко Яччинскій, Петрушко Мушатичъ и Немиря Богдановичъ Толпыжинскій произвели дѣлежь имѣній между кн. Андреемъ Александровичемъ Сангушко, съ одной стороны, и княгиней Аниой, женою брата его, Михаила Александровича и сыномъ ея кн. Андреемъ Михайловичемъ Сангушко, съ другой стороны, при чемъ обѣимъ сторонамъ досталась, по поламъ, между прочимъ Коширская волость, въ составъ которой входили: «село *Мъзово*, село Речица, село Кругиль, село Тупалы, село Городелець из млыномъ»; ниже въ этомъ листѣ читаемъ: «дворъ Кошоръ, а к тому село *Мъзово*, село Кругиль,.... а монастырь св. того Михаила у Володимири, на полы обѣма княземъ» (Archiwum kś. Sanguszkow, t 1, стр. 147—48).

Вскорѣ послѣ этого дѣлежа, возникъ споръ между князьями Сангушками Ковельскимъ и Коширскимъ изъ-за нарушенныхъ границъ имѣній, при чемъ кн. Василій Михайловичъ Ковельскій жаловался на князя Андрея Михайловича Коширскаго. Для улаженія спора избраны были съ обѣихъ сторонъ посредники князь Иванъ Андреевичъ Полубенскій и князь Александръ Θεодоровичъ Порицкій. Послѣдніе составили *въ Ковль 20 дек. 1537 г. актъ*, въ коемъ они говорятъ, между прочимъ: «повель насъ князь Василей Ковельскій до именей своихъ, до селъ: Шушковъ, до Гридковичъ, до Секуни, и до Городища и до Новосадъ и поведилъ намъ, ижъ тымъ селамъ его милости многии ся кривды деють забраньемъ земель пашныхъ и сеножатей и в скаженю граней и дерева бортного, отъ имени князя Коширскаго, села его Мезова и привѣлъ на урочища Верхи, в которыхъ старыи грани были, которые суть показаны отъ князя Коширскаго и отъ его подданныхъ Мезовскихъ. Тутъ есмо знашли грани три скажонныхъ, выжженныхъ и вырубанныхъ и сосну одну целую знашли есмо, в которой грани старыи, а то есть урочища почонъ отъ Верхов до болота Волиужскаго, а отъ того болота до Роцанскаго лѣса знашли есмо промежи тыхъ урочищъ грани скажонныхъ и выжженныхъ три, а старый конецъ одень, а сосну целую одну, такжо из старыми знаки, а отъ того Роцинскаго леса до передель, промежу тыхъ урочищъ знашли есмо граней скажонныхъ и сожжонныхъ четыре....., а отъ того врочища отъ передѣль до Оранскаго леса промежи тыхъ врочищъ знашли есмо

грань, сосну скажоную и выжженую, в которой старыи знаки были и конец старый и сосны знашиа есмо две, в которых старыи грани» (Archiwum kś. Sanguszkow, t. 4 стр. 108).

Въ 1595 г. 24 мая князь Григорій Васил. Сангушко и жена его Софія выдали еврею Абрамку Шмойловичу листъ, коимъ они отдали этому еврею въ аренду имѣнія свои, въ числѣ коихъ значится: „дворъ и село Мезовъ и Мезова“ (Памятники, т. I, отд. 2, стр. 85).

Въ концѣ 16 вѣка (въ 1590 г. 1 октября) князь Сангушко-Коширскій заложилъ это село епископу Владимирскому Кириллу Терлецкому¹⁾. Въ донесеніи вознаго Щаснаго Клепацкаго о позовѣ Кирилла Терлецкаго въ судъ по дѣлу о грабежѣ отъ 11 марта 1594 г. сказано, что онъ, возный, позовъ въ судъ Владимирскій «положилъ и уткнулъ въ ворота двора, въ повете Володимерскомъ лежачимъ, въ селѣ Мъзове, который дворъ и село, на тотъ часъ, въ певней суме пенезей, его милость отецъ владыка Луцкий и Острожскій, панъ Кирило Терлецкій, одъ княжати его милости Коширскаго заставою держитъ» (Архивъ, ч. I, т. I, стр. 400). Еп. Кириль Терлецкій, получивъ с. Мизово въ заставу, не хотѣлъ возвращать его князю Коширскому и послѣ того, какъ послѣдній, при посредствѣ суда, возвратилъ ему заставную сумму. Въ актѣ отъ 15 марта 1594 г. читаемъ: «отецъ владыка держитъ въ певней суме отъ его милости княжати Кошерьскаго, имене Мъзово, въ тутошнемъ повете Володимерскомъ лежащее, але дей южь ему тая сума есть положона отъ княжати Кошерскаго, на уряде тутошнемъ кгородскомъ Володимерскомъ, того имене Мъзова, възглядомъ чого, онъ уже не за правомъ, але упоромъ держеть и за осядлость слушную признавать собе того не можетъ, звлаша, ижь вечности жадное не маеть» (Архивъ ю.-з. Россіи, ч. I, т. I, стр. 413).

Еще раньше въ 1592 г. 25 окт. еп. Кириль Терлецкій жаловался на кн. Григорія Сангушко Коширскаго о томъ, что онъ наслалъ своего Каменскаго арендатора еврея Пейсаха на находящееся у Терлецкаго въ залогъ отъ Сангушка село Ворокомлю, при чемъ арендаторъ этотъ, находясь въ этомъ селѣ нѣсколько дней, грабилъ у крестьянъ деньги будто бы за раны, причиненныя одному изъ крестьянъ Ворокомльскихъ (сыну Манкова); въ числѣ селъ, состоящихъ въ заставѣ у еп. Терлец-

¹⁾ Архивъ ю.-з. Россіи, ч. I, т. 6, стр. 150—151.

като значится «*Мизово*, Ворокомле зъ иными приселки» (Архивъ юл.-з. Россія, ч. 6, т. 1, стр. 217). Село это такъ и осталось за епископіею Владимирскою и именовалось церковнымъ. Нынѣ оно находится въ частныхъ рукахъ. Въ селѣ этомъ церковь во имя *Рождества Пресв. Богородицы*. Построена въ 1737 г. на средства прихожанъ. Деревянная, на кам. фундам., покрыта желѣзомъ, съ отдѣльною колокольнею. Утварью достаточна. Метрич. книги хранятся съ 1829 г. Опись цер. имущ. имѣется отъ 1806 и 1869 г. *Земли*: усад. и огород. 4 дес. 2112 саж., пахатной 35 дес. 2160 саж., болотн. сѣнокоса 26 дес. 168 саж., неудобн. подъ дорогами и топкимъ болотомъ 10 дес. 1440 саж. Планъ на землю хранится при церкви. *Притч.*: свящ. 300 р., псал. 50 р., поном. 38 р. и просф. 24 р. Для свящ. домъ и хоз. постройки построены на казен. счетъ, за исключеніемъ амбара и сарая для сѣна, собственность свящ. П. Вѣлецкаго. Для псалом. домъ казенный, хоз. постройки еще неисправлены. Цер.-прих. школа еущ. съ 1866 г., помѣщ. въ общест. домъ, общество даетъ отопленіе, 50 р. учителю и 10 р. сторожу. По даннымъ за 1896 г., *дворовъ* въ с. Мизовѣ 235, прихож. 1887 д. об. и. *Благочинный* 1 округа Ковельскаго уѣз. священникъ *Петръ Стефановичъ Вѣлецкій*, с. свящ., студ. Волын. сем. (вып. 1863 г.), 5 мая 1866 г. рукоп. во свящ. къ Богоявлен. церкви г. Кременца, а 29 окт. того же 1866 г., за устройствомъ монастыря при Богоявл. цер. перемѣщенъ въ с. Мизовѣ, гдѣ и нынѣ служить (1898 г.). Псаломщ. *Никандръ Θεодоровъ Абрамовичъ*, с. прич., съ 1873 г. служить здѣсь. Въ этомъ приходѣ приписана церковь въ с. Буцень въ 5 вер. **1337 с. Буцень**, (иначе — *Буцынь*), волости Съданцкой. Село это существовало уже въ первой половинѣ 16 вѣка, и тогда оно принадлежало князьямъ *Сангушкамъ*. Въ 1531 г. князь *Теодоръ Андреевичъ Сангушко-Коширскій*, староста Владимирскій, имѣлъ споръ съ дядею своимъ, кн. *Василіемъ Михайловичемъ Сангушко-Ковельскимъ* — изъ-за границъ имѣній своихъ — „*Сереховичъ и Буценя*“, о тую землю, што промежи реки *Вижвы* и *Буценя* села, при чемъ князь *Василій* доказывалъ, «*и ж который островъ промежку реки Вижвы и Буценя села, есть ему с княземъ Федоромъ посполитый и мел промежку нихъ на полы поделен быти, и жъ княз Федор того острова самъ моживает, а с нимъ его на полы не дѣлит. Надто повѣдил тежъ княз Василей, и ж он в томжо острове сполномъ маетъ четырехъ*

сел своих входы бортныи, стародавныи, с которых ему дан идет, то пак княз Федор оным людям его тых уходов их мети там не допускает и того им боронит. Гдеж княз Федоръ на-противку того мовилъ, иж штос дотычет того острова, повѣдил, иж оный остров ест вес его самого, а княз Василей с ним ни-которое в нем сполности не мает и люди его оных чотырех сел, яко онъ менил некоторых там уходов своих, ани бортей въ оном острове не мают, одно он сам зъ деда и зъ отца своего тот остров на себе держит, яко его и тепер ест в держани от колкадесят лет а княз Василей и люди его до него ничего не маютъ» (изъ акта отъ 5 авг. 1533 г. въ «Archiwum kś. Sanguszkow», t. 3 стр. 424). Для улаженія спора были назначены съ обнихъ сторонъ комиссары, которые и постановили: «ко-торый остров промежку реки Вишвы и Буценя села ¹⁾ княз Ва-силей менил быти себе сполный с князем Федором, а княз Федор повѣдил, якобы княз Василей до того острова и люди его ничего не мели, тот остров вес по старым границам при-казали князю Федору и его потомком держати на вѣчныи часы, а княз Василей и потомкове его в то ся вжо ничим уступати не маютъ. Это постановленіе комиссаровъ — «едначей» и было утверждено королевой Боной въ Вильнѣ 5 августа 1533 года, и эта грамота ея объ этомъ напечатана въ «Archiwum kś. Sanguszkow», t. 3, стр. 421—26.

Въ 1664 г. село это принадлежало дворянину *Маршину Люшковскому*, какъ это видно изъ акта отъ 13 авг. 1664 г., — въ приговорѣ кошаго суда, по которому крестьяне села Секуня, принадлежащаго дворян. Достоевскому, неявившіеся на копу, должны удовлетворить крестьянъ села Буцыня, у которыхъ на поляхъ былъ ограбленъ хлѣбъ; на копѣ были громады сель — Сынова Ратенскаго, Сынова Монастырскаго, Соловьева, Дорого-тычь, Зарѣчья, Гритковичъ, Шайна, *Мизова*, Сереховичъ, Бере-зова, Грабова; самый судъ съехался «У дубоваго пня, стоящаго на межѣ, у Андреевой горы» (*Архивъ юго-зап. Россіи*, ч. 6 т. 1, прилож. стр. 70—72).

Въ с. *Буценъ* церковь въ честь *Казанской Иконы Пресвя-той Богоматери* ²⁾. Построена въ 1864 г. на средства прихо-

¹⁾ Въ актѣ 10 марта 1540 г. упоминается «дорога Сереховецкая, которая идет отъ Сереховичъ къ Мѣзову, до перехрестя дороги великое, што идетъ зъ Буцен до Ковая» (*Archiwum kś. Sang.* t. 4, стр. 238).

²⁾ При описаніи Мязовскаго прихода я пользовался *клиров. вѣдом. за 1896 г.* и печатными цитуемыми архивами. Цер. лѣтопись сего прихода, хранящаяся въ Житомир. древлехранилищѣ, совершенно безсодержательна и не могла доставить для меня матеріала ни строки.

жань сего села. Деревянная, на кам. фунда., совмѣстно съ такою же колокольцею. Утварью достаточна. Метрич. кн. хранятся съ 1829 г. Опись цер. имущ.—отъ 1806 и 1869 гг. *Земли:* усад. и огород. 1 дес. 150 саж., подъ церк. погостомъ 178 саж., а всего вообще 42 дес. 1141 саж. Земля песчана и малоудобна для хлѣбопашества. На планъ снята 1891 г., но планъ отосланъ для исправленія землемѣру Създа миров. посредниковъ. Здѣсь живутъ пономарь и просфорня; первый въ соб. домѣ, построенномъ на цер. землѣ, хоз. постройки построены прихожанами,—кладовая—его собственная. *Цер.-прих. школа* сущ. съ 1872 г., помѣщ. въ церков. домѣ, общество даетъ 50 р. учителю и отопленіе, въ 1896 г. учениковъ было 70 м. и. и 5 ж. и. По даннымъ за 1896 г., дворовъ въ селѣ 151³/₄, прихож. 1266 д. об. и. Церковь эта приписана къ предшествующему приходу с. Мизова въ 5 вер. Въ с. Буценѣ есть почтовое отдѣленіе и самое село стоитъ при большомъ почт. трактѣ, идущемъ изъ Кіева въ Брестъ.

1338. м. МИЛЯНОВИЧИ (въ др. актѣхъ—*Меленовичи* и Миллиново), волости Старо-Кошарской, отъ Житомира 356 в., отъ Ковеля 19 в., ближ. почт.-телегр. и жел.-дорож. ст. Маціова 7 в., ближ. прих. с. Торговище 4 в., с. Наридубъ 8 в., с. Туналь 6 в., и с. Ружина 7 в.

Мѣстечко это расположено на низменной равнинѣ, раскинуто среди садовъ, но есть и ровныя улицы. Черезъ него протекаетъ небольшой ручеекъ. Мѣстоположеніе его съ трехъ сторонъ открытое, а съ четвертой восточной закрыто небольшимъ лѣсомъ. Въ этомъ мѣстечкѣ жители не знали крѣпостнаго права и здѣсь никогда не было барщины: они издревле были собственники и имѣютъ грамоты на землю отъ своихъ князей. Грунтовыя дороги, весною и осенью, затруднительны вълѣдствіе глинистой и мѣстами низменной почвы. Почва, большею частью, суглинокъ и супесокъ. Климатъ умѣренный. Болѣзни, большею частью, преобладаютъ для дѣтскаго возраста: коклюшь, крупъ, скарлатинъ и др.

Въ мѣстечкѣ этомъ волостнаго правленія нѣтъ, но мѣщане имѣютъ свою «мѣщанскую ураву», во главѣ съ мѣщанскимъ старостой, который состоитъ въ зависимости отъ Губернскаго правленія.

Составъ прихода: кромѣ м. Милановичъ, въ составъ прихода входятъ деревни—*Ольшанка* въ 1¹/₂ в., *Годовичи* въ 2 в., *Залово* въ 3 в. и *Торовичи* въ 4 в., а Клевецкъ отдѣлилась къ с. Старымъ Кошарамъ. Расположеніе всѣхъ деревень правильное, въ длину.

Исторія мѣстечка. Мѣстечко это, какъ поселеніе, очень древне. Оно упоминается еще въ началѣ 16 в., какъ имѣніе князей Сангушекъ. Въ Archiwum ks. Sang. t. 3, стр. 90 имѣется документъ, данный въ Брестѣ *отъ 19—21 сент. 1511 г.*, гдѣ читаемъ: «Припоминали Господарю, королю его милости, староста Володимерский, князь Андрей Александровичъ з братаничом своимъ, княземъ Андреемъ Михайловичемъ Коширскимъ, жа-дючи на дидка своего, князя Михаила Сангушковича и на его сыновъ, князя Януша, а князя Василья о имени ихъ, которые они держать не деленые на ими, *Меленовичи*, Нюйво, Порыдубы, дворець Клевецко, Ключковичи, Зелово, Туровичи». Скоро послѣ смерти кн. Михаила Сангушковича, возникъ споръ изъ-за границъ имѣній между его сыномъ кн. Василюемъ Михайловичемъ Санг. и племянникомъ послѣдняго, кн. Феодоромъ Андреевичемъ Сангушко. Въ 1533 г. 26 октября въ Вильнѣ князь Василій Михайловичъ «выдалъ листъ», въ коемъ общасть кн. Феодору отграничить свое имѣніе Жагодоль отъ его имѣнія Дороготеша (Доротыша) и уладить всякія взаимныя недоразумѣнія изъ-за границъ земельныхъ, при чемъ онъ пишетъ: «што ся дотычетъ земли межн имѣней нашихъ, *Миленович* и Сомница от села князя Федорова Торговища, а иншимъ селом моимъ: Секуню, а Шупкомъ от села князя Федороважь Серохович кривда, о штобы право не было, маем теж перед тымиж приятелми нашими справедливость наконецъ одни другому достояти» (тамъ же, т. 3, стр. 444).

Въ 1540 г. 15 апрѣля кн. Феодоръ Сангушко «выдалъ листъ», въ коемъ окончательно разграничиваетъ свои имѣнія Турійскъ и Ставокъ отъ имѣній кн. Василя Михайловича—Туровичъ, Ключковичъ и Миляновичъ; онъ пишетъ: «Я Федор Андреевич, маршалок Волянское земли, староста Володимерский, даю знати симъ моимъ листомъ: Которыи розницы мѣли есмо с княземъ Василемъ Его Милостью Михайловичомъ Сангушковича Ковелскимъ межн имѣней нашихъ, моего имѣнія Турыйска и Ставка, а князя Василевыхъ имѣней, Турович, Ключкович и *Милянович* о земли, ино люди мои повѣдили землю мою Турейскую по заднюю стругу татарскую, которая есть от Турович, а князи Василевы люди повѣдили свою землю по переднюю стругу Татарскую, которая от Турыйска. Ино мы на тую землю выехали и приятѣлей своихъ и сусѣдовъ обанолныхъ, такъ теж и подданныхъ своихъ на тыи земли вывели и с стародавнихъ, звечныхъ границъ достаточне ся довѣдали и по тымъ стародавнымъ границамъ и врочищамъ, новыи грани есмо положили, почонши отъ дороги

вѣликое, которая идет от Турейска до Турович, заднею стругою Татарскою, которая идет от Турович, тою стругою Татарскою в болото Куноватое, держачи тую землю в мою сторону, к Турейску, а за стругою Татарскою земли князя Василева къ Туровичом; а от того болота Куноватого потоком до дороги вѣликое, которая идет от Турейска къ Сомину, а через тую дорогу къ лѣсу Добринскому, в том лѣсе есмо грани старыи знашли в дубе и в бересте. Мы по тым стародавным вочищам новыи грани положили, а от того лѣса просто къ высоким соснам, держачи землю мою, въ мою сторону, къ Ставку, а князя Василеву землю, къ Миляновичом, а от сосон через дорогу, которая идет от Ставка къ Торговищу у Вороново болото. И по всим есмо тым выш мененым границам и вочищам стародавным, грани новыи положили и концы законали, по которымъ же границам маемо мы сами и потомки наши тыи земли держати на вечныи часы» (тамъ же, т. 4, стр. 242—3).

Однако споры непрекращались. Въ виду того, что князь Василій Михайловичъ Сангушко, «маючи великыи и пезносныи кривды свои... от брата, кривных своих и от иныихъ многихъ суседовъ своих, як в поседани земл, так в частыхъ заплатах, у презыскох их, который им чинил, завждым ку впаду и шкодамъ приходил и нигдым виноюю в ыменяхъ своихъ перед ними мети не мог и в долги немалыи собемъ заводил», оны въ 1543 г. обмѣняли свое имѣніе Ковельское, въ составъ коего входили— «замокъ *Миляновичи*, з местомъ и з дворы, к нему прилежащими, на имя—Порыдубы, Нюино, Соминъ, Туровичи, Годевичи, Клячковичи, Голшаница, Зѣлово, Бояре Дворецкии», съ королевой Бонюю на ея имѣнія—волость Гервольскую, Смолняне и Оболцы (въ Оршан. у. Могилев. г.). каковой обмѣнъ былъ утверждень королемъ Сигизмундомъ въ Вильнѣ 4—10 марта 1543 г. (тамъ же, т. 4, стр. 341). Въ это время (1543 г.) Миляновичи были уже мѣстечко. Такимъ образомъ, м. Миляновичи со всѣмъ Ковельскимъ имѣніемъ перешло во владѣніе Королевы Боны, а послѣ ея смерти, причислено было къ королевскимъ имѣніямъ и управлялось королевскими старостами. Оно составляло особую волость, въ составъ которой входили вышеупомянутыи поселенія. Въ 1550 г. Петръ Хвальчевскій, главноуправляющій замками и дворцами королевскими въ Литвѣ, далъ этому мѣстечку уставъ, въ коемъ были изложены повинности мѣщанъ и торговыи постановленія (Balińskiego «Starożytne Polska, t. 2, 887). Мѣстечко это было небогато и малоллюдно. Въ 1591 г. въ немъ считалось 41 домъ и 9 убогихъ хижинъ. Во всемъ мѣстечкѣ

было 3 ремесленника, прочіе жители занимались хлѣбопашествомъ (ст. *Иванишева* къ изданію «Жизнь кн. А. М. Курбскаго въ Литвѣ и на Волыни», т. 2, стр. 339).

Земля, на которой водворено было это мѣстечко, раздѣлялась на пляцы или дворовыя мѣста. Къ каждому дворовому мѣсту принадлежалъ участокъ пахатной земли. Дворовыя мѣста вмѣстѣ съ пахатными полями отдавались въ потомственную собственность или во временное пользованіе, съ платежомъ чинша.

Въ 1564 г. Миляннская волость, вмѣстѣ съ Ковельскимъ имѣніемъ, досталась кн. А. М. Курбскому, Урядникомъ ея Курбскій назначилъ Василія Лукьяновича Калиновскаго, который въ 1576 г. былъ убитъ мѣщанами м. Берестечка. На его мѣсто избранъ былъ Меркурій Невклюдовъ. Онъ управлялъ волостью отъ имени кн. Курбскаго и давалъ жалованныя грамоты на поземельные участки. Въ книгѣ судовъ мѣстскихъ м. Милянновичъ сохранилась слѣдующая *грамота Меркурія Невклюдова*, напечатанная Н. Иванишевымъ въ вышеупомянутомъ изданіи, т. 2, стр. 340: «Я Меркуръ Невклюдовъ, урядникъ Миляннскій, ознаймую тымъ своимъ листомъ, кому того потреба вѣдати, теперъ и панотомъ будучимъ, ижъ за власнымъ розказанемъ его милости князя, пана своего, его милости князя Андрея Михайловича Курбскаго Ярославскаго, подалъ еси волоку цѣлую, зо всѣмъ на все, якъ тая волока сама въ себѣ маеть, Михну Горошковичу, которую волоку держалъ небожчикъ Иванъ Садовничій зъ сыномъ своимъ Маркомъ, на кррунтѣ Ольшанскомъ, которая волока по смерти того Садовничего и сына его Марка, на его милость князя спала, тогда я тую волоку за розказаньемъ уснымъ его милости князя, тому Михну поступилъ вмоць, вдержанье подалъ, явожъ и листъ тому Михну его милость вернути казалъ, зачѣмъ тотъ Садовничій держалъ при той волоцѣ. А Михно маеть платы вщелякіе съ тое волоки платити, повозы возити, яко и иншіе мѣщане Миляннскіе. И на то далъ еси ему сесь мой листъ, для пришлого часу, подъ печатью моею, тому Михну Горошковичу. Писанъ въ Милянновичахъ року 1579, мѣсяца генваря пятого дня».

Въ 1580 г. Меркурій Невклюдовъ бѣжалъ изъ Милянновичъ, забравъ въ кладовой Курбскаго золото, серебро и наличныя деньги (Курбскій, т. 1, стр. 121). Курбскій не любилъ права Магдебургскаго, которое существовало въ Милянновичахъ. Поэтому онъ запретилъ мѣщанамъ избирать войта, а назначилъ отъ себя войтомъ Милянновичскимъ шляхтича Николая Богушовскаго, давъ ему землю, нѣсколько дворовъ и фольварковъ и освободивъ его

отъ всѣхъ податей и мѣщанскихъ повинностей (*Курбскій*, т. 1, стр. 36). По смерти Богушовскаго, Курбскій отдалъ войтовство Ивану Мошинскому, который служилъ Курбскому съ молодыхъ лѣтъ и раздѣлялъ его военные подвиги (тамъ же, т. 1, стр. 243).

Мѣстомъ своего пребыванія Курбскій избралъ это мѣстечко. Его со всею волостью онъ завѣщалъ женѣ своей, княгинѣ Александрѣ Петровнѣ Сѣмашковнѣ, въ пожизненное владѣніе. Княгиня, по смерти своего мужа, поручила управленіе этою волостью своему брату, Василю Сѣмашку, который распорядился всѣмъ Ковельскимъ имѣніемъ, называя себя «опекуномъ добръ и дѣтей покойнаго князя А. М. Курбскаго Ярославскаго». Мошинскій оставался войтомъ и по смерти Курбскаго, до отобранія Ковельскихъ имѣній въ казну королевскую. Въ милянвичахъ былъ дворецъ Курбскаго, съ придворною церковью. Эта „*Милянвовская дворная князя Курбскаго церковь*“ упоминается въ завѣщаніи Василя Загоровскаго, городничьяго Владимирскаго, отъ 11 іюля 1577 г. (*Архивъ юго-зап. Россіи*, ч. 1 т. 1, стр. 79).

Къ м. Милянновичамъ съ юга примыкаетъ обширная огороженная плетнемъ площадь. Н. Иванишевъ говоритъ, что «здесь находился дворецъ княжескій». Въ самой срединѣ онъ (въ 1840-хъ годахъ) видѣлъ весьма ветхое, одноэтажное деревянное зданіе. Стѣны его совершенно согнили, а въ нѣкоторыхъ мѣстахъ обрушились, внутреннее расположеніе комнатъ измѣнено позднѣйшими передѣлками. Быть можетъ, говоритъ г. Иванишевъ, этотъ домъ и есть остатокъ зданій принадлежавшихъ къ дворцу князя Курбскаго. На лѣвой сторонѣ двора жители указывали ему мѣсто, гдѣ была придворная церковь (тамъ же, т. 2, стр. 341).

Самыя древнія актовыя книги, веденныя мѣщанами Милянвовскими и видѣнныя г. Иванишевымъ, начинаются съ 1584 года (по смерти Курбскаго). Засѣданія уряда мѣстскаго происходили, въ противность праву Магдебургскому, подъ предсѣдательствомъ урядника или старосты, назначеннаго Василемъ Сѣмашкой. Вмѣстѣ съ старостою засѣдалъ войтъ, лядвойтъ и райцы или ратманы. Акты вносили въ книгу писарь, которому громада платила по грошу съ дыму. Г. Иванишевъ для образца, какъ велась эти акты, приводитъ *записъ войта Мошинскаго*, гдѣ упоминается о кн. Курбскомъ. Вотъ эта записъ: «Року Божего нароченя 1586, мѣсяца октября 17 дня. Ставши предомною, Николаемъ Храплевскимъ, старостою Миленовскимъ, а при мнѣ былъ лядвойтъ Миленовскій Заико Волосовичъ, а райцы мѣскіе, Шимко Павловичъ, Ласко Горошковичъ, Михно

Горошковичъ, Лукьянъ Никоновичъ, Якубъ Вишутичъ, Милицъ Олоферовичъ, обличше признавъ войтъ Миленовскій Янъ Мошинскій, ижъ дей, пане староста, маю за выслугу отъ его милости князя пана своего въ мѣстечку Миленовскомъ, врынку, плецовъ три, на которыхъ плецохъ збудовалъ есми домъ за власныя гроши свои, светлицъ двѣ, сѣни двои, изба, коморъ двѣ, стаини, на тыхъ же плецохъ огородъ при томъ дворѣ, а къ тому двору подварковъ два, называемые *Прошковскій*, а третій *Мицковскій*, за мѣстомъ къ Ковню Ђдучи, направо межи Павломъ и Шимкомъ Гodeвицкимъ; тые плецы все въ рынку два, а три за мосткомъ за власныя свои гроши куплены, а третій плецъ, на которомъ дворъ поселиломъ, тотъ есть отъ его милости, князя пана моего милостиваго маю, теды тотъ домъ свой со всеми плецы з огорода и зо всеми пожитки, якъ сами въ себе мають, дарую и записую на вѣчныя часы жени своей милой, Оленѣ Богушовнѣ, въ тридцати копахъ грошей Литовскихъ, а съ тыхъ плецовъ и с того дому не маеть жадныхъ податковъ до скарбу ее милости княгини пани моей, такъ тежъ и мѣскихъ шарварковъ платити, водлугъ данныя его милости, князя пана нашего, славной памяти князя Андрея Михайловича Курбскаго Ярославскаго. А если бы кто хотѣлъ о тотъ домъ и о плыцы тые приозвать жону мою, тотъ хто позоветъ, маеть заплатити заруки на ея милость княгиню, панию мою, копъ трицать, а позваной стороиѣ маеть заплатити другую копъ тридцать заруки. Якожъ панъ Янъ Мошинскій, войтъ Миленовскій, и предъ лантвойтомъ Миленовскимъ, Занкомъ Волосовичемъ, на тотъ домъ и на тые плецы все указывалъ листъ отъ его милости, славное памяти князя Андрея Михайловича Курбскаго Ярославскаго, пана своего. Якожъ мы, оглядавши тотъ листъ, ижъ есть слушный, подъ печатью и съ подписомъ руки власныя его милости, князя Андрея Михайловича Курбскаго Ярославскаго, казали есмо его добровольное зознане до книгъ мѣскихъ записать. И просилъ мене, Миколая Храплевскаго, абыхъ я и выписъ съ книгъ Миленовскихъ далъ женѣ его, подъ печатью моею и съ подписомъ руки моее власное. Писанъ въ Миленовичахъ» (Бурбскій, т. 2, стр. 342).

Князь А. М. Курбскій скончался въ маѣ 1583 г. въ Ковлѣ, куда онъ, незадолго передъ тѣмъ, переѣхалъ изъ Милянвичъ. После его смерти, нѣкоторое время имѣніями его распоряжалась жена его, ки. Александра Петровна Съмашковна. Но въ 1590 г. все Ковельское имѣніе, въ томъ числѣ и Милянвичи, на основаніи королевской грамоты, досталось въ пожизненное владѣніе

Андрея Фирлея, зятя бывшей княгини Курбской, Марии Юрьевны Гольшанской. А послѣ него, оно стало опять королевскимъ имѣніемъ.

Въ 1681 г. мѣстечко это принадлежало воеводѣ Подлясскому, старостѣ Ковельскому, *графу Вацлаву съ Лещина на Голуховъ Лещинскому*, войскъ королевскихъ полковнику, вѣроятно, тоже на ленныхъ правахъ, какъ пользовался имъ Курбскій и Фирлей. Въ 1681 г. 23 іюня этотъ гр. Лещинскій выдалъ грамоту, устраивающую «выбранецкую слободу» въ селѣ Красная-Воля. Жители слободы обязаны будутъ, въ замѣнъ данной имъ земли, отправляться въ военные походы и составлять городскую стражу въ городѣ Ковлѣ, получая жалованье отъ старосты и денежное и вещественное пособіе отъ г. Ковля, мѣстечекъ—Выжвы и Миляновичъ и отъ двухъ сосѣднихъ селъ Былина и Скудина съ д. Стеблами (*Архивъ ю.-з. Россіи*, ч. 5 т. 1, стр. 165).

Въ настоящее время мѣстечко это принадлежитъ русскому помѣщику В. Висоцкому, служащему губернаторомъ на Кавказѣ. Ему оно пожаловано въ даръ Государемъ Императоромъ Александромъ II. Имѣніе состоитъ въ арендѣ.

Королевской грамотой отъ 1646 г. въ мѣстечкѣ этомъ заведены *базары* по понедѣльникамъ, а также три семидневныя *ярмарки* въ праздники Вознесенія Господня, Петра и Павла и Покрова Пресв. Богородицы.

Упадокъ мѣстечка въ концѣ прошлаго столѣтія былъ значителенъ, о чемъ говоритъ люстрація отъ 1789 г., гдѣ сказано, что «въ немъ находится домовъ 106, мѣщанъ 114, еврейскихъ домовъ нѣтъ, кромѣ одной корчмы, стоящей на въздѣ» (*Słownik geograficzny królestwa Polskiego...* Walewskiego, t. 6, стр. 417).

Вблизи мѣстечка есть земляные валы въ полуразрушенномъ видѣ ¹⁾. Цер.-приход. лѣтописецъ сообщаетъ, что на этихъ валахъ былъ замокъ кн. Курбскаго, но прибавляетъ, что слѣдовъ построекъ снаружи не видно; на этомъ мѣстѣ теперь ежегодно закапываютъ картофель, при чемъ нерѣдко попадаются нѣкоторые предметы домашняго обихода, какъ-то ножицы, остатки посуды глиняной, кирпича и дерева. Устройство насы-

¹⁾ Съ этого мѣста я пользуюсь «Цер.-прих. лѣтописью м. Миляновичъ», составленною свщ. Сем. Герштайскимъ въ мартѣ 1892 г. и хранящеюся въ Волин. древлехранилищѣ, а также «Клиров. вѣд. за 1896 г.». Лѣтопись очень скудна содержаніемъ.

пей круглое, съ западной стороны открытое на 3 сажени. Кругомъ насыпи тонкое болото, покрытое ольхою. Въ срединѣ насыпи есть долина круглая, длиною около 20 саж. Къ этому укрѣпленію идутъ двѣ высокія дороги съ западной стороны. Старожилы говорятъ, что здѣсь раньше, кругомъ вала, были непроходимыя болота. Насыпь эта называется «*Замщице*».

Въ разстояніи 2—3 вер. отъ Миляновичъ, съ западной стороны, разбѣяны курганы различнаго вида, то въ видѣ конны, то продолговатыя, съ обѣихъ сторонъ закругленные. Одинъ изъ нихъ четырехгранный съ гладкою площадкою на верху; ширина ея въ 6 саж.

Старыхъ владѣнцъ нѣтъ. Новое кладбище находится отъ церкви въ $\frac{3}{4}$ в. шириною въ 40 с., а длиною въ 50 с. Когда оно основано, неизвѣстно.

Прих. лѣтонисецъ пишетъ, между прочимъ: «въ чьемъ владѣніи въ древнія времена было мѣстечко это, нѣтъ положительныхъ данныхъ, но изъ нѣкотораго документа, писаннаго на польскомъ языкѣ, видно, что оно было во *владѣніи* замка Владимирскаго». Но, какъ видно изъ вышесказаннаго, оно никогда не было «во владѣніи» замка Владимирскаго. Въ судебно-административномъ отношеніи оно состояло лишь *въ вѣдѣніи* замка Владимирскаго, какъ и весь почти Ковельскій уѣздъ. Несомнѣнно, показаніе «польскаго документа» невѣрно понято лѣтонисцемъ.

Въ м. Миляновичахъ *церковь во имя Покрова Пресв. Богородицы*. Находится въ самомъ центрѣ мѣстечка, у большой дороги, идущей изъ м. Турійска въ м. Маціовъ, на равнинѣ. Заложена 26 сент. 1877 г., а закончена постройкой и освящена 26 сентября 1882 г. Построена на средства прихожанъ, безъ пособія отъ казны, по плану епарх. архитектора Ѳ. И. Афанасьева, мастеромъ Исаакиемъ Локшинскимъ. Постройка храма обошлась въ 9,550 р. 68 к., не считая вывозки дерева изъ лѣсу натурой самими прихожанами, а иконостасъ съ горнимъ мѣстомъ и др. иконами въ 3,300 р. 32 к. Въ 1887 г. устроенъ съ лѣвой стороны въ церкви кіотъ усердіемъ прих. братства (въ 750 р.). Въ 1891 г. крыша церкви покрашена зеленою краскою, а стѣны снаружи голубою съ пенельнымъ оттѣнкомъ. Церковь деревянная, на кам. фун., крыта жестью, совмѣстно съ такою колокольнею. Бромъ того, есть *старая Покровская церковь*, построенная, по словамъ лѣтонисца, *въ*

1826 г. прихожанами ¹⁾. Деревянная. Богослуженіе въ ней не совершается за неимѣніемъ антиминса, ибо бывший въ ней антиминсъ перенесенъ въ новую церковь. На ряду съ Покровскою церковью издавна здѣсь существовала другая приходская церковь—*Вознесенская*, которая была построена въ 1700 г. и, какъ видно изъ церков. документовъ, сгорѣла въ 1811 г. во время пожара, начавшагося съ корчмы, вблизи церкви находящейся. вмѣстѣ съ нею, надо полагать, сгорѣли и все церковные документы и старинныя рукописи.

Нынешняя церковь имѣетъ видъ равносторонняго длиннаго креста, въ выс. 48 арш. и въ длину 50 арш., о трехъ этажахъ, и 5 куполахъ. Кресты на куполахъ желѣзные, по концамъ и серединѣ золоченныя. Окно 14 въ два свѣта. Колокольня о 4 этажахъ; колоколовъ 8: большій въ 45 п., второй въ 16 п., третій въ 10 п., четвертый въ 6 п., пятый въ 3 п., шестой въ 2 п., седьмой въ 1 п. и восьмой въ 20 ф. Вокругъ церкви ограда деревянная. Антиминсъ шелковый, священод. Архип. Агаангеломъ. Иконостасъ въ 4 яруса съ колоннами и рѣзьбою изъ дерева. На горнемъ мѣстѣ—изображеніе Почаевской иконы Пр. Богоматери со стопою: риза и стопа вызолочены. Утварью церковь достаточна. Метрич. кн. хранятся съ 1809 г., испов. вѣд. съ 1890 г. Опись церк. имущ. съ 1809 г. *Земли* при церкви: усад. 3 д. 480 саж., пахатн. 69 дес. 1560 саж., сѣнок. 18 дес. 816 с., подь кустари., дорогами и рвами 7 дес. 576 саж. и неудобной 2184 саж., *всего 99 дес. 816 саж.* Межевой планъ на нее составленъ въ 1847 г. казен. землем. А. Холевинскимъ и хранится при церкви. Изъ этого количества 68 дес. у священ., 20 дес. у псаломц. и 4 дес. у просф. Въ 1847 г. старый причтов. надѣль, неудобный, чрезполосный и расположенный вдали отъ церкви, стараніемъ свящ. Михаила Малевича замѣненъ теперешнимъ. Почва—суглинокъ и супесокъ. Урожай средній. *Причтъ:* свящ. 300 р., псал. 50 р. и просф.

¹⁾ По показанію же клиров. вѣдомости за 1873 г., она построена въ 1626 г. прихожанами. Какая дата вѣриѣ, точно опредѣлить не могу. Кажется, показаніе клировой вѣдомости вѣриѣ: въ ней дальше говорится, что «алтарная и притворная части хотя не давно пристроены вновь мѣстными средствами, но поелику стѣны средней части совершенно согнили, то все зданіе грозитъ совершеннымъ разрушеніемъ». Такъ обветшать за 47 лѣтъ (съ 1826 г. по 1873 г.) церковь едва ли могла....

24 р. Для свящ. старый домъ и хоз. постройки въ полуразруш. видѣ. Для исал. и просф. дома и хоз. построекъ нѣтъ, а живутъ они въ наемныхъ домахъ. До 1850 г. сущ. богадѣльня для приюта бѣдныхъ и престарѣлыхъ, но она сгорѣла и больше не возобновлялась; мѣсто, гдѣ она стояла, именуется *«госпитальный огородъ»*. Цер.-прих. *школа* есть, учениковъ въ 1896 г. было 61 обоюго пола. По даннымъ за 1896 г., *дворовъ* въ семь приходѣ *193*, прихож. *1508* д. об. п., изъ коихъ въ самомъ мѣстечкѣ 543 д. об. п. мѣщанъ. Когда образовался здѣсь приходъ, неизвѣстно. Цер. лѣтонисецъ сообщаетъ, что, по мѣстному преданію, жители сего мѣстечка попали сюда изъ завоеванныхъ русскими князьями чужихъ земель. Встрѣчаются здѣсь фамиліи большею частію нездѣшнія: Турчикъ, Турко и др. Въ приходѣ этомъ уни никогда не было; этому вѣроятно благоприятствовало то обстоятельство, что здѣсь не было вовсе барщины. Прихожане занимаются главнымъ образомъ хлѣбопашествомъ. Скота имѣютъ мало, такъ какъ мало пастбищъ. Пчельныхъ пасѣкъ въ приходѣ только двѣ. Мельницъ въ мѣстечкѣ 5, въ арендѣ у евреевъ.

Раньше здѣсь было *два пршта*—при *Покровской и Вознесенской церквахъ*. При Покров. церкви въ 1798 г. священникомъ былъ *Стефанъ Страшкевичъ*, а при Вознесенской—*Лука Миляшкевичъ*. Въ 1808 г. послѣдній былъ наблюдающимъ Покров. церкви. Въ 1808 г. къ Покров. церкви назначенъ свящ. *Михаилъ Страшкевичъ*, служившій здѣсь по 1829 г. Вознесенская церковь сгорѣла въ 1811 г. и свящ. ея оставался безъ церкви по 1829 г. Когда же Мих. Страшкевичъ въ 1829 г. перешелъ въ с. Згоряны Владим. у., то Лука Миляшкевичъ остался самостоятельнымъ священ. въ *Милянчицкомъ приходѣ*, при чемъ Вознесенскій приходъ, какъ не имѣющій церкви и малый, тогда же былъ присоединенъ къ Покров. церкви. Въ 1834 г., послѣ Л. Миляшкевича, поступилъ сюда священ. *Михаилъ Малевичъ*, пробывшій тутъ по 1861 г., когда поступилъ сюда свящ. *Иаковъ Марцинковскій*, усердіемъ коего заложена въ 1877 г. нынѣшняя Покров. церковь. Въ 1878 г. Марцинковскій умеръ и на мѣсто его изъ с. Кюска Ков. у. перешелъ сюда свящ. *Иоаннъ Лавриновичъ*, при коемъ закончена постройка новой церкви. Въ 1889 г. 10 авг. перемѣщ. сюда изъ с. Гуты Ков. у. свящ. *Симеонъ Васильевичъ Герштанскій*: урож. с. Шацка Влад. у., с. свящ., оконч. Волын. Семин. въ 1878 г., а 6 дек. 1883 г. рукоп. во свящ. въ Гуту, Нынѣ служитъ (1898 г.). Псаломщ. *Василій Тимошевичъ Голдаевичъ*, урож. с. Несвича Луцк. у., с. свящ., увол. изъ среди. отд. Крем. учил., съ 1894 г. служитъ здѣсь.

№ 1339. с. МОЩОИ, волости Старо-Кошарской, отъ Житомира 352 в., отъ г. Ковля—близко жел. дор. и почт. телегр. ст. 7 вёр., близ. прих. с. Нов.-Кошарь 4 в., с. Вербаки 7 в., и с. Шайна 10 в. Село это расположено на равнинѣ, со всѣхъ сторонъ окружено болотами, покрытыми кустарникомъ. Лѣсъ есть. Рѣки нѣтъ. Воду берутъ изъ колодезь. Почва песчана. Климатъ суровъ. Село это находится въ углу, образуемомъ двумя линиями желѣзныхъ дорогъ—Привислянской съ юга и Кіево-Брестской съ сѣвера. Обѣ линии находятся вблизи села. Также вблизи и Кіево-Брестское шоссе.

Границы прихода: съ востока д. Дубовая, приислая къ с. Вербаки, съ запада с. Шайно, съ сѣвера д. Красная Воля, прих. къ с. Секуню, и съ юга—с. Нов.-Кошары.

Исторія села. Село это въ первой половинѣ 16 вѣка принадлежало князьямъ Сангушкамъ-Ковельскимъ. Въ 1543 году 4—10 марта король Сигизмундъ далъ грамоту, въ коей утверждалъ добровольный обмѣнъ имѣніями между княземъ Василюемъ Михайловичемъ Сангушко и королевою Боною, при чемъ этотъ князь получилъ отъ Боны волость Горвольскую, Смоляне и Оболцы (нынѣ въ Оршан. у. Могил. губ.), а ей далъ все свое обширное Ковельское имѣніе, въ составъ коего, между прочимъ, входили: замокъ Ковель, а местом и з дворомъ в немъ прислухающими и придежачими, на имя: Мощеномъ, Дубномъ, Клевцекомъ, Туличовомъ и з селы, и тому замку и дворомъ прислухающими, на имя: Вербака, монастырь Святосъ Троицы, селы монастырскыи: Гошии, Бахово, Лагодлево, Воля, Озерница, Обланы, Городище, к церкви Городищской: Новосады, Соколова Воля, Осовецкая Воля (Archiwum ks Sanguszkow, т. 4, стр. 341).

Послѣ смерти Боны, село это, въ числѣ многихъ другихъ имѣній ея, перешло въ королевскую казну. Въ 1564 г. Ковельская волость, вмѣстѣ съ с. Мощоной, досталось *кн. Андрею Михайловичу Курбскому*, который и владѣлъ ею до самой смерти своей (май 1583 г.), а послѣ его смерти, согласно завѣщанію его, она перешла во владѣніе къ его жевѣ княгинѣ Александрѣ Петровнѣ Семашко. Въ 1583 г. 24 мая состоялся вводъ княгини во владѣніе этимъ имѣніемъ. Въ донесеніи объ этомъ вознаго сказано, что княгиня отъ него приняла: замокъ Ковель со всѣмъ строеніемъ и огнестрѣльнымъ оружіемъ, также городъ, предмѣстье, съ фольварками и мельницами Ковельскими дворцы и волость, къ тому замку принадлежащая: дворець Гридковичи, дворець Шайно, дворець Нюино, дворець Хотеново, дворець Туличовъ; съ селами: село Красная Воля, село Мощо-

ная, село Дубовая, село Обланы, село Гойшино, село Вербка, село Бахово, село Скулинь, село Белиць, село Стебли, село Мостича, слободка Верхи, село Смедино и др. (Курбскій. т. I, стр. 247). *Въ актѣ отъ 18 мая 1585 г.*,—въ показаніи слугъ, бояръ и крестьянъ покойнаго кн. Курбскаго объ обидяхъ, причиненныхъ имъ кн. Курбскою Александрою Съмашковною, упоминаются «бояре Мощенскіе—Мартынь, Иванъ и племянникъ ихъ, другой Иванъ, Демидушковичи», какъ потерявшіе (Курбскій, т. I, стр. 263).

Послѣ смерти Курбскаго, нѣкоторое время владѣла этимъ селомъ его жена Александра Петровна. Въ 1590 г. все Ковельское имѣніе перешло, согласно королевскому пожалованію, въ пожизненное владѣніе Андрея Фирлея, зятя быв. княгини Курбской, Маріи Юрьевны Гольшанской. Послѣ него, оно опять стало королевскимъ владѣніемъ.

Во второй половинѣ 17 вѣка село это было пожаловано въ пожизненное владѣніе воеводѣ Подляскому, старостѣ Ковельскому, *графу Вацлаву съ Лешна на Голуховъ Лещинскому*, который въ 1671 г. построилъ здѣсь церковь.

Придорожные кресты имѣются ¹⁾: одинъ по дорогѣ изъ с. Мощоной въ г. Ковель, поставленъ въ 1840-хъ г.г. мѣстнымъ крестьяниномъ Якимомъ Секунцемъ, другой—по дорогѣ къ кладбищу на пустоорожномъ мѣстѣ «выгонѣ» поставленъ мѣст. крест. Василиемъ Божукомъ въ 1886 г. въ память ум. родителей, третій—по дорогѣ изъ Мощоной въ д. Гридки, поставленъ мѣст. крест. Моисеемъ Климукомъ въ 1860-хъ гг. Кладбище находится въ ³/₄ вер. отъ села и занимаетъ площадь въ 30 кв. саж.

Въ с. *Мощоной церковь во имя Рождества Пресв. Богородицы*. Начата постройкою въ 1887 г., а закончена въ 1890 г. (освящ. 23 апр.) на средства прихожанъ (7,500 р.). Деревянная, на кам. фундам., обшита досками. Высота ея 40 арш., длина 31 арш. и шир. 24 арш. 8 вер. Крыта желѣзомъ. Построена по плану губ. архит. Бычкова. Стоитъ на ровномъ мѣстѣ въ центрѣ села. Вблизи ея, на томъ же погостѣ стоитъ старая церковь, дерев., выс. въ 20 арш., дл. въ 24 арш. и шир. въ 10¹/₂ арш., построена въ 1671 г. на средства графа Вацлава Лещинскаго, старосты Ковельскаго; она—*во имя св. великомуч. Евстафія Плакиды*. При ней отдѣльная дер. колокольня,

¹⁾ Съ сего мѣста я пользуюсь *«Церк.-прих. мѣтописью с. Мощоной»*, составленною въ 1892 г. свящ. І. Бѣлецкимъ и хранящеюся въ Волын. древлехранилищѣ, а также *«Клиров. вѣд. за 1896 г.»*

построенная прихожанами въ 1872 г. Старая церковь чинилась — въ 1828 г., — 62, — 72 и — 79 гг. Въ 1886 г. 17 июля, послѣ осмотра архитек. церк.-строит. присут. Н. Юргенсомъ, дальнѣйшая починка ея, по ветхости зданія, признана невозможною, вслѣдствіе чего 28 нояб. 1886 г. составленъ приговоръ о постройкѣ новой церкви...

На колокольнѣ колоколовъ 5: *большій* вѣс. въ 10 п., перелить (изъ разбитаго) въ 1885 г. на пожертв. крест. Василя Божука, цер. стар. Андрея Юхимца и Кирика Антоюка, на немъ изображенія—Св. Николая и св. креста, старый разбитый значился въ описи въ 9 п. отлитымъ въ 1676 г., *второй*—въ 8 п., литъ въ 1690 г., остался отъ временъ уніи и извѣстенъ подъ именемъ «*суббитныкъ*» (годъ отливки означенъ слав. бубвами), *третій*—въ 3½ п., *четвертый* въ 1½ п., съ латин. надписью перазборчивою, пятый въ 1 п.

Новая церковь—въ видѣ продолговатаго креста. Антиминсъ шелковый, священ. 22 янв. 1892 г. Архіеп. Модестомъ. Иконостасъ въ 4 яруса. Церковь не отапливается. На горнемъ мѣстѣ икона Богоматери съ ризою, устроенною въ 1774 г., самая икона письма древяго. Утварью церковь достаточна. Дарохранительница серебряная, частію вызолоченная, Высочайше пожертвована въ 1866 г., вѣсъ 5 ф., цѣна 99 р. 90 к. Серебр. кадильница также Высочайше пожертвована въ 1866 г., вѣс. 1 ф. 10 л., ц. 12 р. 20 к. Серебр. ручной крестъ съ распятіемъ и 4 евангелистами и надписью на оборотѣ: «сеі крѣтъ сооруженъ до храму св. Евстафія. Року *хѣѣ*д. Мѣа декабря дня а в веси Моцоной». На оборотѣ же изображена Богоматерь съ Богомладенцемъ на рукахъ, въ грудь ея воизены 7 мечей. Въ ризницѣ есть бѣлое мишурное, съ свѣтлоголубыми разводами, облаченіе, купленное въ 1891 г. за деньги, присланные старшиною Москов. купеч. сословія, какъ проценты съ капитала ум. купца П. Н. Буманина, и доставленныя при указѣ Волын. д. Консист. отъ 7 авг. 1891 г. за № 8,434. Метрич. кн. хранятся съ 1822 г., а иснов. вѣд. съ 1806 г. Есть Евангеліе Кіев. печати отъ 1736 г. въ листъ, въ бѣлой жести. *Земли*: усад., церк. погост. и огород. 2 д. 562 с., пахат. 41 д. 980 с., сѣнок. 4 д. 1956 с. и подъ дорогами 1582 с. На эту землю имѣются отъ 1856 г. планъ и отдаточ. листъ, кон. вмѣстѣ съ двумя эребціями, 10 сент. 1889 г. отосланы въ мѣстный Съездъ Мир. Посредниковъ и доселѣ не возвращены. Земля—въблизи церкви. *Притѣ*: священ. 300 р. и псаломщ. 50 р. Для священ. домъ построенный въ 1882 г., и хоз. постр. требуетъ ремонта. Для псал. дома и

хоз. построекъ нѣтъ. Школа грамоты сущ. съ 7 дек. 1894 г., въ ней живетъ псаломщ. Въ составъ прихода входятъ: дер. *Чертасы* въ 1 в. и дер. *Рудники* въ 1 вер. По даннымъ за 1896 г., *дворовъ* въ приходѣ 95, прихож. 739 д. об. п. Священнослужителями при этой церкви состояли: 1) *Максимъ Бубаловичъ* съ 1805 по 1826 г., 2) *Іоаннъ Михалевичъ* съ 1827 по 1871 г., 3) *Іоаннъ Львовичъ* до 1876 г., 4) *Іоаннъ Центеловичъ* съ 1876 по 1888 г., 5) *Іустинъ Бѣлецкій* съ 1888 по 1894 г. и 6) *Викторъ Михайловичъ Тирановскій*, с. сваяц. Ст. Кошарь Ков. у., оконч. Волян. сем. въ 1890 г., 8 сент. 1894 г. рук. во сваяц. въ сей церкви, гдѣ и нынѣ служить (1898 г.). Псаломщ. *Петръ Порфиріевъ Теодоровичъ*, с. псал. с. Стобыхвы Ков. уѣзда, нынѣ служить.

1340. м. НЕСУХОИЖИ при р. Туріи, волости Несухонжской, отъ Житомира 365 в., отъ Ковля—ближ. жел.-дор. и почт. телегр. ст. 18 в., ближ. прих. с. Доротышъ 5 вер. и Сереховичъ 8 версты.

Мѣстечко это расположено по обоимъ берегамъ р. Туріи; она удобна для сѣлава отъ времени вскрытія до іюля, а въ другое время бываетъ доступна для перехода въ бродъ. Окружающая мѣстность болотиста, покрыта пустарышками и мелкимъ лѣсомъ. Грунтов. дороги песчаны и тяжелы для ѣзды. Болѣе удобенъ—старый почтовый трактъ изъ Ковеля въ Камешъ Коширскъ. Климатъ сырой, для здоровья неблагопріятенъ. Господствуютъ болѣзни—лихорадка, тифъ, холера и др.

Приходъ *границитъ*: на сѣверѣ дер. Кошарово, прип. къ Мѣлец. мѣст., на зап. д. Грабово Сереховичскаго прихода, на югѣ с. Доротышами и на востокѣ с. Мал.-Карасинемъ.

Въ составѣ прихода входятъ, кромѣ м. Несухонжъ, еще с. *Зарѣчь* въ вер. и дер. *Липки*, иначе Липеньки въ 1 вер. Зарѣчь расположено за рѣкой Туріей, противъ Несухонжъ. Мѣстечко это еврейскими домами раздѣляется на двѣ половины, отстоящія одна отъ другой въ полуверсты. Въ немъ имѣется до 300 душъ евреевъ, а также волостное правленіе.

Исторія мѣстечка. Мѣстечко это, подъ именемъ двора *Несухонжскаго*, упоминается еще въ самомъ началѣ 16 вѣка, какъ имѣніе князей *Сангушкѣвъ*. Въ дѣльчечь листѣ отъ 11 августа 1592 г., написанномъ по поводу раздѣла имѣній между княземъ Андреемъ Александровичемъ Сангушковичемъ и княгиней Анией, женою брата его, Михаила Александровича, и сыномъ ея, кн. Андреемъ Михайловичемъ Сангушко, произведеннаго съ разрѣшенія короля Александра, сказано, между прочимъ: «дворъ

Несухоеже, а село Грабово, село Сыново, село Березово, село Торговище, село Сереховичи, село Дорогатъшь, а монастырь святого Михайла у Володимири, на поля объѣма княземъ раздѣлены (Archiwum ks. Sanguszkow, т. 1, стр. 148¹). Но такъ какъ границы имѣній при дѣлѣжѣ не были точно опредѣлены, то скоро между объѣми сторонами возникли несогласія, длившаяся довольно долго и закончившаяся лишь въ 1540 г. въ лицѣ наследниковъ тѣхъ князей. А именно—*въ 1540 г. 10 марта* въ Ковлѣ кн. Феодоръ Андреевичъ, сынъ Андрея Александровича, староста Владимирскій, «выдалъ листъ», въ коемъ онъ, по добровольному согласію съ дядею своимъ кн. Василиемъ Михайловичемъ Сангушко, точно разграничиваетъ свои имѣнія—Дорогыши, *Несухоеже*, Грабово, Березово и Сереховичи отъ имѣнія кн. Василя—Лагодевая, Облани, Себуия и Шушковъ; здѣсь онъ пишетъ: «Многократ приходили жалобы до господаря, короля его Милости, яко отъ менѣ, такъ тежъ отъ князя Василя его милости Михайловича Сангушковица Ковелеского, ижъ подданныи наши, зъ моихъ имѣней, то естъ зъ моего имѣнія Дороготеша, а князя Василя имѣнія Лагодевая, зъ другихъ моихъ имѣней Несухоеж и Грабова и Березова, а князя Василя имѣней Облан и тежъ моего имѣнія, Серехович, а князя Василя имѣнія, Себуия и зъ Шушков, съ тыхъ имѣней нашихъ подданныи наши стародавнии, звенистыи границы, которыи за предковъ нашихъ и за насъ держаны были, грани были порубали и концы были поросконывали безъ наше воли. Ино мы не хотичи къ болшимъ трудностямъ приходити, сами по доброй воли своей, яко я, такъ и князь Василей Ковелескай на тыхъ земли межи тыхъ, выше писаныхъ имѣней нашихъ выехали и по стародавнимъ границамъ грани зарубали и концы закопали, то естъ: На первой почевши отъ реки Тури, отъ езу Наточи на берегъ бору, держачи бор по лѣву, въ сторону князя Ковелеского, а реку Турю, обадва береги по праву въ мою сторону въ лугъ, грани край бору держачи, тотъ лугъ въ мою сторону, отъ того луга речкою у верхъ тое рѣчки черезъ дорогу, которая идетъ изъ Ковля къ Дороготешу и тую речкою у верхъ и съ тое рѣчки малымъ потокомъ на право, на поля къ сосни, держачи двоечастое *болото Цевле* по праву, въ мою сторону. Тутъ грани есмо зарубали и концы закопали и отъ тыхъ грани и концовъ просто (черезъ дуброву) въ боръ до дороги, кото-

¹) Въ грамотѣ кор. Сигизмунда I *отъ 29 ноября 1517 г.* упоминается о пожарѣ двора *Несухоеж* кн. Андрея Александровича Сангушки, когда сгорѣли многіе документы (Archiw. ks. Sanguszkow, т. 3, стр. 161).

рая дорога идет з Лагодовля до Мѣлецъ, а от тое дороги просто въ *болото Татарское*, а с того болота Татарского рѣкою в лѣсок, а з лѣска тоуж рѣчкою у великое болото, которое болото, не доходячи *Косного болота*, с того великого болота через островокъ в лѣс вѣликий, держачи Косное болото по праву, в мою сторону и тым великим лѣсом через Белчицкую стежку къ Мартиновымъ нивам, тыи Мартиновы нивы держачи по лѣву, у князя Василева сторону въ Воротенскую речкою къ полям Сереховицким и Сѣкунским, через тыи поля мимо гору Андрѣву, держачи тую Андрѣву гору в мою сторону по праву, а с тых пол мимо *Рыбное болото* до дороги Сереховицкое, которая идет от Серехович къ Мѣзову, тою дорогою до перехрестя дороги великое, што идетъ зъ Бецен до Ковля. По тым есмо вышени-саным врочищам, по речкам, по болотам, по дубровам, по бором, по полям концы закопали и грани зарубали, по которыи граници и концы межи тых вышей описаных имѣней наших мы сами и потомки наши на вечныи часы держати маем, ничим не выступаючи с тых, вышей описаных границ и стых листов наших. А што ся дотычет границ межи Лагодовля, а моего имѣния, Дороготѣша и теж *Несухоеж* и Грабова и князя Василева имѣня, Облан, ино што будет дерева бортного тых имѣней наших через грани зашло моих людей на князя Василеву сторону, а князя Василевых людей въ мою сторону, мои люди не мают вжо къ тому дереву ходити чрез границу на вечныи часы, а князя Василева люди тых двух сел, Лагодовцы, а Обланцы также къ своему дереву не мают через границу на вечныи часы ходити, нижли што ся дотычет моего имѣня, Березова, а Серехович, а князя Василевых имѣней, Городища, Сѣкуля и Шушков, тых имѣней наших люди наши мают з обудву строи через границы водлуг стародавняго обычая по своим знаком къ дереву бортному ходити» (Archiwum ks. Sangusz., т. 4, стр. 237—38).

Православные владѣльцы—князья Сангушки заботились о храмахъ Божіихъ въ своихъ имѣніяхъ. Въ Несухонжахъ, гдѣ была резиденція этихъ князей, еще въ первой половинѣ 16 вѣка существовала *«соборная церковь во имя Воскресенія Христова»*, построенная, вѣроятно, самими владѣльцами. О ней упоминается въ духовномъ завѣщаніи («духовницѣ») кн. Феодора Андреевича Сангушки, маршалка земли Волынской, старосты Владимирскаго и Винницкаго отъ 9 ноября 1547 года, гдѣ, между прочимъ, онъ требуетъ, чтобы жена и дѣти его, послѣ его кончины, дали на вѣчный сорокоустъ... *на церковь соборную святаго триднев-*

ного воскресения Христова у Несухоежах, десят коп грошей» (=30 р.), и ниже: «А што теж предкове мой, отец мой и я, *надали* на церковь соборную Воскресения Христова у Несухоежахъ село *Дороготыши*, тое село отъ тое церкви не мае быти отдалено» Archiwum ks. Sanguszków, т. 4, стр. 563—64). Видно отсюда, что соборная Воскресенская церковь Несухонжская владѣла селомъ Дороготышами, дарованнымъ ей владѣльцами Сангушками. Церковь эта была въ замкѣ Несухонжскомъ и считалась придворною самыхъ владѣльцевъ.

Въ 1574 г. мѣстечко это представляется состоящимъ во владѣніи княгини *Анны*, урожд. Деспотовны, по мужу *Збаражской*, супруги кн. Николая Андреевича Збаражскаго, старосты Кременецкаго, какъ это видно изъ акта *отъ 30 апр. 1574 г.*, — въ жалобѣ Станислава Хмелевскаго, Несухонжскаго и Черногородскаго намѣстника княгини Анны Деспотовны, Николаевой Збаражской, на кн. А. М. Курбскаго о томъ, что Курбскій прінялъ къ себѣ и держитъ у себя Несухонжскаго крестьянина княгини Анны, *Феодора Голодовича*, который служилъ у Хмелевскаго 7 лѣтъ дьякомъ, которому онъ ввѣрилъ свою печать и, посылая его по своимъ дѣламъ, давалъ свои открытые бланковые листы за своею печатью и собственноручною подписью и котораго сдѣлалъ также управляющимъ Боровенскими желѣзными рудниками Несухонжской волости. Этотъ Голодовичъ не отдавалъ ему, Хмелевскому, отчета и даже часто обкрадывалъ его. Кроме того, въ 1573 г. ночью, измѣннически, онъ тяжело изранилъ и изуродовалъ *въ замкѣ Несухонжскомъ* безоружныхъ слугъ Хмелевскаго, шляхтичей Яна и Андрея Залонскихъ, за что былъ посаженъ въ тюрьму, но оттуда онъ измѣннически бѣжалъ къ Курбскому въ Ковель и похваляется отравить Хмелевскаго ядомъ, сжечь находящійся въ его управленіи *Несухонжскій замокъ*, а также собственный домъ Хмелевскаго. Курбскій же съ своей стороны жаловался княгинѣ Аннѣ Збаражской на Хмелевскаго, пиша ей: «Хмель есть нашъ непріятель. Онъ привыкъ постоянно причинять бѣдствія намъ, грабить крестьянъ нашихъ, забараетъ вола и употребляетъ ихъ въ свою пользу въ Несухоежахъ, бросая наземь по 10 грошей за большаго вола; захватывая цѣлыя стада свиней, принадлежащихъ слугамъ и крестьянамъ, загоняетъ въ замокъ Несухонжскій и употребляетъ въ свою пользу; приказываетъ выдирать мои собственные пчелы и возить медъ къ себѣ... Поданныхъ моихъ Нюенскихъ, шедшихъ ко мнѣ на работу, на жатву, онъ перехватилъ въ Несухоежахъ, посадилъ нѣсколько десятковъ въ тюрьму и

мучилъ ихъ. Когда я посылалъ вознаго и шляхту сказать, чтобы онъ крестьянъ моихъ не мучилъ и выпустилъ изъ тюрьмы, то самого вознаго и шляхту также посадилъ въ тюрьму. Хмель беретъ незаконное мыто съ крестьянъ моихъ, когда они прѣзжаютъ къ мельницамъ вашей милости». (Курбскій, т. 2, стр. 273—79).

Въ самомъ концѣ 16 вѣка мѣстечко это принадлежало уже князю Янушу Ивановичу Заславскому и жень его, Александръ Романовичъ, урожд. Сингушко. Этотъ князь, первый изъ древле-православнаго рода князей Заславскихъ измѣнилъ православной вѣрѣ своихъ предковъ и перешелъ около 1594 г. въ римско-католицизмъ вмѣстѣ со всемъ своимъ семействомъ. Съ этихъ поръ онъ сталъ выказывать свою ревность къ новой вѣрѣ, преслѣдуя православіе и служителей его. Объ этомъ преслѣдованіи говоритъ Кіевскій митрополитъ Михаилъ Рагоза въ письмѣ къ Луцкому епископу Кириллу Терлецкому отъ 24 апр. 1595 г.: «отъ давняго часу слышалъ я о великой кривдѣ Родиона Стефановича, священника Воскресенія Христова, замку Несухонжского, которуя, въ невинности своей, отъ наша воеводы Подлѣскаго и малжонки его милости (т. е., кн. Януша Заславскаго и жены его), со всемъ домомъ своимъ, утерѣлъ, такъ и зъ декрету суду Володимерского бану, же ся не только тому священнику, але церкви Божой и намъ духовнымъ великое безправье дестъ» (Архивъ ю.-з. Россіи, ч. т. 1, стр. 451). Такъ какъ владѣльцы замка Несухонжскаго и всего мѣстечка стали рим.-католиками, то и Воскресенская церковь, бывшая при этомъ замкѣ, скоро прекратила свое существованіе. Позже она уже не упоминается въ документахъ.

Въ м. Несухонжскѣ нынѣшняя церковь во имя Покрова Пресвѣтой Богородицы¹⁾. Когда и кѣмъ первоначально построена, неизвѣстно. Стоитъ на ровной мѣстности. Деревянная совмѣстно съ такою же колокольнею. Вслѣдствіе ветхости и совершеннаго поврежденія въ фундаментъ и углахъ, она въ 1873 г. совмѣстными средствами прих. свѣщ. Ал. Малевича и прихожанъ была перестроена заново и покрыта желѣзомъ. Въ 1875 г. устроенъ новый, въ 3 яруса, иконостасъ, а 21 сент. тогоже 1875 г. освящена. Холодная, крестообразная. Антиминсъ шелковый, освященъ въ 1840 г. Архіеп. Литовскимъ *Иосифомъ*

¹⁾ Описаніе церкви составлено по «церков. лѣтописи м. Несухонжъ», хранящейся въ Волыи, древлехранялицѣ, и по клир. Вѣдомости за 1896 г.

Семашко. Прежняя утварь вся уничтожена пожаромъ 22 окт. 1874 г., а вновь приобретено немного. Метрич. кн. хранится съ 1768 г., исп. вѣд. съ 1845 г., брачные обыски съ 1837 г., кален. вѣд. съ 1862 г. Приходъ 5 вл. *Земли*: усадебъ, 3 дес., пахати. 59 дес. 1920 с., сѣнок. 19 дес. 2349 с., пашбищной 3 дес. 1460 саж., лѣса дровяного и бустарицковъ 37 дес. 1966 с., неудобной 31 д. 1127 с., — *всего 155 дес. 1622 с.* Вся земля въ 19 чрезполосныхъ участкахъ и плохого качества — то низменная, то песчана, то болотиста. Причтъ владѣть ею спокойно. *Причтъ*: свящ. 300 р., исал. 50 р. и просф. 12 р. Для свящ. домъ, построенный прихожацами въ 1884 г., и хоз. постройки требуютъ починки: амбаръ, погребеъ и два сарая составляютъ собственность свящ. Для исал. домъ перестроенъ въ 1892 г. изъ стараго священ. дома, хоз. постройки ветхи и составляютъ собствен. исаломца. Для просф. дома и хоз. построекъ вѣтъ. Въ приходѣ есть народн. училище Мин. нар. просвѣщ., переименованное въ 1876 г. изъ церк. прих. школы. Проводы бывають въ недѣльничъ Оуминой недѣли.

По даннымъ за 1896 г., въ цѣломъ приходѣ дворовъ $241\frac{1}{2}$, прих. 1916 д. об. н. Среди свадебныхъ обычаевъ заслуживаетъ вниманія слѣдующій: Женinxъ и невѣста, предъ отправленіемъ на бракъ въ церковь, обходятъ вокругъ стола съ хлѣбомъ, а по возвращеніи изъ церкви, мать невѣсты выворачиваетъ свой тулунъ и встрѣчаетъ молодую пару съ хлѣбомъ и медомъ и тутъ же принимаетъ: «*будь зять богатый, якъ козужъ волохатый, будь невѣстка добренька, якъ медъ солоденька*». Въ приходѣ есть мельницы — одна водяная и три вѣтряныхъ, между ними 2 евр. и 2 крестьянскихъ.

Священнослужителями при Покровской церкви м. Несухонжскъ состояли: 1) *Пивницкій*, уиатъ, подиць его на метрич. актахъ встрѣчается лишь съ 1805 г., 2) Протоіерей благочинный *Левъ Фирасовичъ* съ 1842 г., при немъ викаріемъ былъ *Антоній Макаровичъ*, 3) *Іоаннъ Ильиневичъ*, до 1857 г., 4) *Александръ Васильевичъ Малевичъ* съ 12 авг. 1862 г. до дня смерти — конца 1891 г. и 5) *Михаилъ Ивановичъ Сошинскій*, с. исалом. с. Хворостова Владим. у., оконч. Волын. сем. въ 1891 г., въ 1892 г. 16 февр. руб. во свящ. къ сему приходу, гдѣ и нынѣ служить (1898 г.). Исал. *Николай Осиповъ Михалевичъ*, с. исал. ур. сего мѣстечка, съ 23 янв. 1896 г. служить здѣсь. Къ этому приходу приписана церковь въ с. Зарѣчьи въ 1 вер. **1341. с. Зарѣчье**, волости Несухонжской. Оно упоминается впервые *въ актѣ отъ 13 авг. 1664 г.*, — въ приговорѣ

коннаго суда, по которому крестьяне с. Секуня, принадлежащаго пану Достоевскому, неявившіеся на кону, должны удовлетворить крестьянъ с. Буцыня. у которыхъ на поляхъ они ограбили хлѣбъ; въ этомъ конномъ судѣ принимали участіе громады сель—Сынова Ратенскаго, Сынова Монастырскаго, Соловѣова, Доротышъ, *Зартчя*, Гридковичъ, Шайно, Мизова, Сереховичъ, Березова, Грабова (*Архивъ ю.-з. Россіи*, ч. 6 т. 1 прилож., стр. 71). Въ этомъ селѣ *церковь во имя Св. Архистратига Михаила*. Постройкою начата 20 мая 1894 г. и закончена *въ 1895 г.* на средства прихожанъ. Деревянная, совмѣстно съ колокольнею, крыта желѣзомъ и покрашена внутри и снаружи. Построена на мѣсто ветхой Михайловской, о которой неизвѣстно, когда и кѣмъ она построена. Иконостасъ новый въ 1 ярусъ устроенъ въ 1896 г. Въ томъ же 1896 г. 17 ноября освящена. Утварью бѣдна. Антиминь шелковый, священнод. Архіеп. Арсеніемъ въ 1856 г. Проводы бывають въ Оомину недѣлю. Въ этомъ селѣ прихожанъ 349 д. об. п. (въ 1896 г.). Церковь эта приписана къ предшествующему приходу м. Несухонжъ въ 1 в.

1342 с. ОБЛАПЫ, волости Несухонжской, отъ Житомира 358 в., отъ Ковеля 12 в., отъ ближ. жел. дор. ст. Мизова 10 в., ближ. почт. ст. Буцыня 10 в., ближ. прих. сс. Доротышъ и Секуня 5 в. Село это расположено въ низменной мѣстности, на Полѣсьи, въ 4 в. отъ р. Турѣн. Въ концѣ его, съ востока есть маленькое озеро, а въ 1 в. отъ села находится большое рыбное озеро. Грунтовыя дороги пролегають по болотистымъ и вязкимъ мѣстамъ. Почва частію песчана, частію суглиниста. Климатъ сырой, благопріятствуетъ развитію грудныхъ болѣзней.

Въ составъ прихода входятъ, кромѣ села Обланы, еще с. *Гушинъ* въ 7 в. и дер. *Мыслины*, въ 2 в. Въ с. Гушинѣ есть водяная мельница, уступленная казною въ послѣднюю люстрацію мѣстнымъ крестьянамъ, кои изъ доходовъ отъ нея ежегодно даютъ по 100 р. въ пользу своей церкви. Въ Обланахъ издавна живутъ три евр. семейства, въ Гушинѣ одно и въ Мыслинахъ 4; въ этой послѣдней деревнѣ прихожанъ крестьянъ только три семейства (12 д. об. п.), а остальные жители-католики шляхтичи (числомъ 13 семействъ), приписанные къ Ковельскому костелу.

Исторія села. Село это въ первой половинѣ 16 вѣка принадлежало Князьямъ Сангушкамъ. Послѣ раздѣла имѣній между Сангушками-Ковельскими и Коширскими въ 1502 г., оно до-

сталось князьямъ Сангушкамъ-Ковельскимъ. Но такъ какъ, при раздѣлѣ, не были точно опредѣлены границы, то скоро между Сангушками возникли споры изъ-за границъ. *Въ 1531 г. 13 дек.* князь Феодоръ Андреевичъ Сангушко Коширскій писалъ въ своемъ «листѣ» для улаженія этого спора съ дядею своимъ кн. Василюемъ Михайловичемъ Сангушко-Ковельскимъ: «шtos видить кривда князю Василю в земли з ыменя его милости *Облаи* от именей моих: Грабова и Несухоеж и Дороготеша, ино тынж приятели наши (т. е., посредники—«едначи») мают там выехаты и гдеколвек князю Василю будет видети ся кривда в земли з ыменей наших отчизных и выслуженых и купленых, там тынж приятели наши мают выехати и промежку нас в тых земных кривдах мают братским, а приятелским обычаем вгодити, з мнѣ по томуж, без шкоды на обе стороне, а воторыи земли князю Василю въ его сторону отейдут, князь Василей волен на тых землях люди садити и роспахавати и к своему пожитку обернути, як сам наленей розумет» (Archiwum kś. Sanguszkow, т. 3, стр. 392). И кн. Василій Михайловичъ Сангушко *въ 1533 г. 26 октября* писалъ. «А што ся видела мнѣ кривда о земли именей наших межи Несухоежь и Грабова, а князю Феодору з ыменя моего *Облаи*, мы тыхже приятелей маем взяти и перед ними также братским обычаем во всем конец слушный вчинити маемъ» (тамъ же. т. 3, стр. 444).

Однако фамилійныя споры изъ-за земель не прекращались. Въ виду этого, князь Василій Михайловичъ Сангушко, «маючи великкии и незносныи кривды свои.... от брата, кривных своих от иншихъ многих суседовъ своих, як в поседани земл, так в частых заплатах, у презыскох их, которыи им чивил, завждым бу виаду и шкодамъ приходил и нигдым виноюю в ыменах своих перед ними мети не мог и в долги немалыи себемъ заводил», въ 1543 г. обмѣнялъ свое имѣние Ковельское съ королевой Боней на ея имѣнія-волость Гервольскую, Смодняне и Обольцы (въ Оршан. у. Могилев. г.), каковой обмѣнъ былъ утвержденъ королемъ Сигизмундомъ въ Вильнѣ 4—10 марта 1543 г.; въ это время въ составъ Ковельскаго имѣнія, между прочимъ, входили: «замокъ Ковле, з местом и з дворы, к нему прислухаючими и прилежачими, на имя: Мощеном, Дубном, Клевецком, Туличовом и з селы, к томуж замку и двором прислухаючими, на имя: Вербка, манастыр Святое Троицы, села манастырскии: Гошин, Бахово, Лагодлево, Воля, Озерница, *Облаи*, Городищо, к церкви Городищской: Новосады, Соколова Воля, Осовецкая Воля» (Archiwum kś. Sangusz., т. 4, стр. 341).

Въ 1561 г. Ковельское имѣніе, въ томъ числѣ и с. Обланы, досталось во владѣніе кн. А. М. Курбскаго. Въ 1566 г. 3 мая кн. Курбскій жаловался на потраву полей и захватъ его Обланскаго имѣнія землинномъ Михаиломъ Ласкомъ-Секунскимъ (Опись акт. кн. Кіев. центр. архива, № 2040, стр. 13. и. 10).

Послѣ смерти Курбскаго, с. Обланы, вмѣстѣ со всѣмъ Ковельскимъ имѣніемъ, перешло въ пожизненное владѣніе *Андрея Фирля*, а послѣ него возвратилось въ королевскую казну.

Въ настоящее время село это принадлежит *казнѣ* и состоитъ въ вѣдѣніи Министерства государственныхъ имуществъ.

Въ с. Обланыхъ *церковь во имя Преподобнаго Симеона Столпника* ¹⁾. Построена въ 1885 г. на средства прихожанъ, по плану архитек. Дейнеке. Деревянная, совмѣстно съ такою же колокольнею, на кам. фундам. Строилась въ теченіе 5 лѣтъ и стоитъ 11, 286 руб. Освящена 2 января 1886 г. *Старая Симеоновская церковь*, относительно которой неизвѣстно, когда и кѣмъ она построена, послѣ освященія новой, была разобрана, при чемъ годная часть матеріала уступлена бѣднымъ крестьянамъ с. Невира на устройство церкви же, а негодная употреблена на топливо для печенія просфоръ; на мѣстѣ же престола старой церкви водруженъ крестъ Трофимомъ Левчукомъ дубовый крестъ. На старомъ церковномъ погостѣ нынѣ находится новая церк.-прих. школа. Новая церковь имѣетъ форму продолговатаго креста, о 5 куполахъ, двухъ-этажна. Крыта желѣзомъ, а куполы бѣлою жестью. Антиминсъ шелковый, священ. Преосвящ. Александромъ, еп. Острожскимъ. Въ церкви имѣются двѣ особо чтимыя иконы—Спасителя и Богоматери. Обѣ посвяты древне-греческаго письма, писаны на деревѣ. Ризы на нихъ серебр., золочены черезъ огонь. Обѣ онѣ перенесены изъ старой церкви и поставлены вмѣстными въ иконостасѣ. Есть серебр. позолочен. чаша, отличной работы. Изъ старой утвари заслуживаютъ вниманія два небольшихъ мѣдныхъ подсвѣчника съ изображеніемъ на нихъ царя-Давида, играющаго на гусляхъ. Проводы бывають въ Омиль понедѣльникъ. Есть давній обычай—ходить съ крестнымъ ходомъ по полямъ 23 апрѣля или, въ случаѣ непогоды, въ день Св. Троицы или же въ другой праздникъ, при чемъ читаются закликательныя молитвы св. Трифона и др. Кладбище въ 1/2 вер. отъ села, обнесено дерев. оградой. *Земли*: усад. 4 дес. 1656 саж., пахати. 63 д. 1848

¹⁾ Съ этого мѣста я пользуюсь *церк.-прих. актомъ* с. Обланы, составленною въ 1891 г. священ. Мих. Теодоровичемъ и хранящеюся въ Волын. архивохранилищѣ, а также *Курбск. акт.* за 1896 г.

с., сѣнок. 35 дес. 120 саж., пастбищ. 1560 саж., неудобной 14 дес. 1488 с., лѣса съ кустарниками 11 дес. 1650 саж., — *всего 130 дес. 1152 саж.* На эту землю власть съ описаніемъ межевыхъ границъ есть при церкви. Причтъ пользуется ею спокойно. Метрич. книги хранятся съ 1830 г., а испов. съ 1840 г. *Причтъ:* свящ. 300 р., псал. 50 р. и просф. 24 р. Для свящ. домъ новъ, но не вполне оконченъ, хоз. постройки требуютъ исправленія; гумно-собственность свящ. Псаломц. живетъ въ собств. домъ, для просф. дома нѣтъ. Цер.-прих. *школа* сущ. съ 1885 г., въ 1896 г. учен. было 45 м. п. По даннымъ за 1896 г., *дворовъ* въ цѣломъ приходѣ 238¹/₄, прихож. 1889 д. об. и. *Священнослужителями при церкви с. Обланъ* состояли: 1) *Теодоръ Лобачевскій* до 1845 г., послѣ него встрѣчаются съ 1804 г., ибо съ этого лишь года сохранились церк. документы, это—отецъ Преосвященнаго Герофея, еп. Острожскаго, 2) *Іоаннъ Олифировичъ* съ 1815 по 1849 г., 3) *Іоаннъ Игнатіевичъ Теодоровичъ* съ 1849 по 1880 г., 4) *Давидъ Ивановичъ Говоренскій* съ 1880 по 1884 г. и 5) *Михаилъ Игнатіевичъ Теодоровичъ*, с. протоіор. с. Песочно Ков. у., студ. Волын. сем. (вып. 1881 г.), 24 окт. 1884 г. рук. во свящ. къ сему приходу, гдѣ и нынѣ служить (1900 г.). Псаломц. *Евсей Климт. Литвиневичъ*, ур. сего села, с. поном., съ 1878 г. служить здѣсь. До 1878 г., по штату, полагался здѣсь и пономарь, но съ поступленіемъ въ томъ году пономаря на псаломц. мѣсто, пономар. мѣсто упразднено. Къ этому приходу приисана церковь въ с. Гушицѣ въ 7 в.

1343. с. *Гушинъ*, (въ др. актахъ Гойшино, Гуйшинъ), волости Несухонжской, отъ Ковеля 13 в. Село это въ первой половинѣ 16 вѣка принадлежало князьямъ *Сангушкамъ* и входило въ составъ ихъ обширнаго Ковельскаго имѣнія. Въ *мартъ 1543 г.* кн. Василій Михайловичъ Сангушко-Ковельскій добровольно обмѣнялъ свое Ковельское имѣніе съ королевою Боню на ея имѣнія—Горвольскую волость, Смолвяне и Обольцы (въ Оршан. у. Могил. г.); этотъ обмѣнъ кор. Сигизмундъ утвердилъ грамотою *отъ 4—10 марта 1543 г.* Въ грамотѣ село это именуется «*Гошинъ*» и считается *монастырскимъ*, при монастырѣ Вербскомъ Святые Троицы, на равнѣ съ селами Бахово, Лагодлево, Воля, Озерница, Обланы, Городище (Archiwum ks. Sanguszkow, т. 4, стр. 341). Послѣ смерти Боны, оно перешло въ королевскую казну. Въ 1564 г. вмѣстѣ съ Королевскимъ имѣніемъ оно досталось кн. А. М. Бурбскому, который владѣлъ имъ до самой смерти (май 1583 г.). Согласно завѣщанію Бурбскаго,

село это, послѣ его смерти, перешло на короткое время во владѣніе его жены Александры Петровны, урожд. Семашко (Бурбскій, т. 1, стр. 247), но въ 1590 г. было отнято отъ нея и передано *Андрею Фирлею*. Послѣ *Фирлея* нѣкоторое время владѣль имъ Ковельскій староста *графъ Степанъ Лециньскій*.

Въ с. Гушинѣ *церковь во имя св. Великом. Димитрія*. Когда и кѣмъ построена, неизвѣстно. Деревянная, совмѣстно съ такою же колокольнею, прочна. Утварью достаточна. Земли нѣтъ, для причта домовъ нѣтъ. По даннымъ за 1896 г., *дворовъ* въ селѣ $40\frac{1}{2}$, прихож. 330 д. об. и Кладбище на церков. погостѣ. Церковь эта приписана къ предшествующему приходу с. Обланъ въ 7 в.

1344. с. ПАРИДУБЫ (въ др. актахъ *Поридубы*), волости Маціовской, отъ Житомира 360 в., отъ Ковля 22 в., ближ. жел.-дор. и почт.-телегр. ст. Маціова 4 в., ближ. прих. с. Туналь 2 в., м. Милянвичъ 8 в., м. Маціова 4 в. и с. Смидина 5 в.

Исторія села. Село это очень древне. Оно упоминается еще въ началѣ 16 вѣка, какъ имѣніе *князей Сангушекъ*, входившее въ составъ ихъ Милянвичской волости. Въ «Archiwum ks. Sangusz.», т. 3, стр. 90 имѣется документъ, данный въ Брестѣ *отъ 19—21 сент. 1511 г.*, гдѣ читаемъ: «Припоминали Господарю, королю его милости, староста Володимерскій, князь Андрей Александровичъ з братаничом своим, князем Андреем Михайловичомъ Коширским, жалуючи на дадка своего, князя Михайла Сангушковича и на его сыновъ, князя Януша, а князя Василья о имена ихъ, которые они держать не деленые на имя, Меленовичи, Ньюно, *Поридубы*, дворець Клевецко, Клечковичи, Зелово, Туроѳичи». Послѣ дѣлежа, с. Поридубы достались князю Василю Михайловичу Сангушко-Ковельскому. Село это было погранично съ землями с. Смидина, составлявшаго тогда имѣніе королевское. Такъ какъ границы не были точно опредѣлены, то часто между кн. Василюемъ Сангушко и Смидинцами возникали споры. По распоряженію короля Сигизмунда, для улаженія спора были наряжены съ обѣихъ сторонъ судьи со стороны кн. В. М. Сангушки—Василій Θεодоровичъ кн. Четвертинскій и Грицко Ивановичъ Янчинскій, а со стороны Смидинцевъ—королевскихъ подданныхъ—Θедоръ Сербинъ и Тихво Кисель. Разбирательство дѣла происходило въ Шайно *9 декабря 1538 г.*, о чемъ и составленъ былъ ими актъ отъ этого числа и года. Въ актѣ читаемъ: «жаловали Господарю Его Милости подданыи господарскии, Смидинцы на князя Василя Михайловича Ковельского о том, штож дей его милость з ыменей своихъ, отъ Шайна и

Порыдуб земли острова их Смѣдинскаго за себе забрал и въ дерево их бортное кажет ся уступати и кривды и грабежи им великии поделал, а князь Василей Ковелский также жаловал господарю Его Милости и менилъ зобе кривды подѣланыи быти отъ тых подданныхъ господарскихъ, яко въ показеню границъ, такъ въ забраню земль его и в квалтех, боех и головщинах и грабежах и пожогах и в ышнихъ многихъ кривдахъ имѣнимъ своимъ, Шайну и Порыдубом. И рачилъ господарь Его Милость до нас в листехъ своихъ господарьскихъ, комисѣйныхъ казати писати, абыхмо там на тыи земли выехали и справедливост имъ вчинили, водле статуту права земскаго, гдеж и рокъ тому праву самъ господарь Его Милость зложилъ, денъ святое Покровы, которое свято было у в ыидикте второнадцати. А такъ мы на тотъ рокъ, отъ Его Милости господаря зложоный, там на тыи земли выехали и водле первыхъ жалобныхъ подданныхъ господарьскихъ, Смѣдинцовъ на поводъ пустили, напервей початокъ вчинили межи имѣнця князя Ковелскаго, *Порыдуб*, а съла тыхъ подданныхъ господарьскихъ, Смѣдина. Тыи подданыи господарьскии, Смѣдинцы привели насъ ку в рочищу, менованому *Тополю* и повѣдили: «Шотолъ намъ в томъ мѣстцы граница ест с поддаными князя Ковелскаго, *Порыдубцы*». А князь Василей ку тому мовилъ: «Тое в рочищу *Топол*, ку которому они привели, ест властная моя отчизна и дѣдизна, земля *Порыдубская*, отецъ мой и дѣдъ мой и я самъ тую землю в покой держалъ аж и до сихъ часовъ, одно не вемъ, для котораго причины тыи подданыи господарьскии, Смѣдинцы квалтовне ся в тую землю мою въпираютъ, а мнѣ изъ Смѣдинцы граница звечистая ест по в рочищу, по *Свиню*, у того в рочища, у *Свини* следогоне и вече бывало семи съла, яко моимъ людемъ *Порыдубскимъ*, такъ *Смѣдинскимъ* и *Кошерскимъ*». И Смѣдинцы напротивку князя Василя Ковелскаго мовили: «Правда ест, иж в томъ мѣстцы у того в рочища, у *Свини*, следогоне и вече бывало, иижли наша земля Смѣдинская ещо далей пошла, гдѣ грани вкажемъ». И мы пытали Смѣдинцовъ, которыи знаки, або грани маете у того в рочища, менованого *Тополя*. И они мовили: «Были грани наши в томъ мѣстцы, але выказали ихъ *Порыдубцы*» и оттудъ повели въ край поля, себѣ князя Ковелскаго под село князя Ковелскаго, *Порыдубы* до дороги, которая идет изъ Смѣдина до *Порыдубъ* и повѣдили Смѣдинцы: «На той дорозе валка стала намъ с поддаными князя Ковелскаго, с *Порыдубцы* и колко человекъ нашихъ, Смѣдинскихъ на той дорозе *Порыдубцы* поранили». А князь Ковелский к тому мовилъ: «То ест земля моя отчизная и дѣдизная, *Порыдубская*, на которую землю приходши Смѣдинцы, квалтомъ человека моего *Порыдубскаго* до

смерти забили, а иных многих поранили». Мы сытали Смѣдницовъ, чи маете вы якии знаки, або грани в том мѣстцы, и они жадныхъ знаков, ани грани не вказали и черезъ тую дорогу подем и съожитми стародавними повѣли до лѣса, котораго зовуть *Волковъ лѣс*. Мы сытали ихъ, маетели вы якии знаки, або грани в том лѣсе? Они повѣдили: «Были наши в том лѣсе, иже Порыдубцы выказали, тепер вже ихъ тут не маемъ и Волковымъ лѣсомъ повелан до дороги великое, гостинца, которая идетъ з Володимира до Берества и повелали: «По тую дорогу ест наша звѣчистая граница з Ляхи и княземъ Ковелскимъ». Мы сытали ихъ, хто тыи поля пахал и сеножати косил до тыхъ часов? И Смѣдницы повѣдили, иже Порыдубцы пахали, а напу землю Смѣдницкую посагли, на томъ хощемъ всемъ селомъ присягнути. И князь Василей ку тому мовил: «По которымъ мѣстцамъ тыи подданыи господарьскии заводили, то ест отчизна и дедизна моя, земля Порыдубская, дѣд и отецъ мой и я самъ тую землю во в покои держал, а инхто ся къ ней не припоминал, ани вепрал, одно того року тыи подданыи господарьскии, Смѣдницы квалтомъ ся вепраютъ, а в томъ мѣстцы жадное грани имъ со мною иѣтъ, одно Ляхове со мною грани маютъ по тую дорогу, и на ихъ заведеие и присягу не принуцую и готовъ есмь до тыхъ суграничниковъ, котерыхъ земля до тое земли моее, Порыдубское прилегли». И Смѣдницы до тыхъ суграничниковъ не призволили, одно присягнути хотѣли. И князь Ковелский реи: «Я знаки и грани звѣчистии, а слушныи вѣажу, покудъ Смѣдницомъ со мною и з Ляхи граница ест», и привелъ насъ до вровича, *Демянца болота*, до ния дубового и повѣдил: «Тотъ дубъ порубали и грани выказали тыи подданыи господарьскии, Смѣдницы, а в томъ мѣстцы следогоне и вече бывало одинадцати сѣла, ии миѣ, такъ подданыимъ господарьскимъ, Смѣдницомъ, такъ Ляхомъ звѣчистая граница с нами в томъ мѣстцы ест и кды грани в томъ дубѣ выказали Смѣдницы, подданыи мои Порыдубскии кону на то собрали, вси тыи сѣла въ онъ часъ тамъ были, которыи на следогоне и вече на тое мѣстце ся схоживали и звали Смѣдницовъ ку праву, ку той грани скаженной. Они ку тому праву не шли и выдали сами людей Смѣдницкихъ, двухъ человекъ, на имя Велѣя Яца а Левонца Борисовича и повѣдили, иже они тыи грани выказали. Тыи два человека Смѣдницкии на той конѣ были и вызнали передъ стороною, што тыи грани выказали з вѣдомостью всего сѣла Смѣдницкого и коня водле ихъ сознани того Вѣлея, а Левонца подданыимъ моимъ, Порыдубцомъ выдали были и той шкодѣ и они отъ подданыихъ моихъ втекли и крили ся, а за-

тым Татаровѣ их поймали у Савальцину (?) и там згибли и подданы мои тую землю держали и пахали во в поною аж до сих часов и готов еси перевести тым всеми сѣлы, которые на тое мѣстце на вече схоживают ся». И Смѣдицы ку тому ся не знали, а ни доводов слухати не хотели. Ст. Демянча болотца от дороги вѣликое и от тое грани вказное князь Ковельский повел через поле и вказывал грани у соснах вырубаныи и выжженыи и концы зораныи и повѣдил: «Ты грани и концы выказали тыи подданыи господарьские, Смѣдицы» и привел до конца стародавнего, на котором вжо было и дерево поросло, до врочища реченого, *Мохнатое Лозы*, повѣдил князь Ковельский: «по тот конец и Лозу Мохнатую маѣ из Смѣдицы граница звечистая». Мы пытали Смѣдинцовъ, што то за конецъ старый, ку которому князь Ковельский привел нас? И Смѣдицы мовили: «Мы не вѣдаем, што то за конецъ, а ни намятаем ёго». От того конца повел до другого конца, который межи Мохнатою Лозою и *Тулова Лѣска*, от Тулова лѣска до третего конца ку врочищу *Лисичей Лозы*, от того врочища до конца, который межи Лисичою Лозою и *Бабиным мостком*, от того конца къ Бабиному мостку и повѣдил князь Ковельский: В того Бабина мостка подданым моим, Порыдубцом из Смѣдицы вечистое слѣдогоне бывало, аж и до сихъ часовъ бывало, коли которая шкода станеть Порыдубцом, албо Смѣдинцом посполитая в сусѣдствѣ, на тое мѣстце вишни сѣла на слѣдогане не ходят, только Смѣдицы, а Порыдубцы». И смѣдицы мовили: «Правда ест, иж на тое мѣстце на следогоне схоживали ся, але земля наша ест, Смѣдинская потул, покуль есмо заводили». И князь Ковельский ещо конец вказал остаточный межи Бабиным мостком и Свиною, от конца повел къ Свины, къ врочищу, къ Свины, къ той дорозе, которая идет от Шайна къ Порыдубом и повѣдил: «Потул мѣѣ граница звечистая из Смѣдицы и с князем Боширским». И Смѣдицы рекли: «Нам по урочище Топол граница с князем Ковельским и по дорогу вѣликую, гостинец, который идет з Володимера до Берестья», и ставши на мѣстцы врочища, реченого Тополя, рекли: «Хочемъ вси, сѣло наше своими парсунами присягнути, надто ещо подлуг права земского осмнадцат свѣтков поставим, которые поспол с нами присягнуть». Дѣло закончилось въ пользу князя Василя Михайловича Сангушко, и жалоба Смѣдинцевъ на него оставлена была безъ послѣдствій (Archiw. kś. Sangusz. т. 4 стр. 172—76).

Такъ какъ споры изъ-за земельныхъ границъ не прекращались и причиняли немалый вредъ кн. В. М. Сангушко, то

онъ въ 1543 г. обмѣнялъ свое Ковельское имѣніе, въ составъ коего входили м. Миляновичи съ принадлежащими къ нему селами *Порыдубами*, Нюиномъ, Сомниномъ, Туровичами, Годевичамъ, Ключковичами, Гольшаницей, Зѣловомъ, съ королевой Боной на ея имѣніи — волость Горвольскую, Смолняне и Оболцы (въ Оршан. у. Могил. г.), каковой обмѣнъ былъ утвержденъ кор. Сигизмудомъ въ Вильнѣ грамотою *отъ 4—10 марта 1543 г.* (тамъ же, т. 4, стр. 341). Такимъ образомъ с. Порыдубы перешло во владѣніе кор. Боны. Послѣ ея смерти, оно было причислено къ королевскимъ имѣніямъ и управлялось королевскими старостами.

Въ 1564 г. село это, вмѣстѣ съ обширнымъ Ковельскимъ имѣніемъ, пожаловано было королемъ русскому князю А. М. Курбскому, который владѣлъ имъ до самой смерти (мал. 1583 г.). Послѣ его смерти, оно, согласно завѣщанію самого Курбскаго, перешло во владѣніе его жены, княгини Александры Петровны, урожд. Семашковны, какъ это видно изъ донесенія вознаго Владимирскому городскому уряду *Ждана Цирскаго отъ 24 мая 1583 г.* о ввѣдѣ княгини Ал. П. Курбской во владѣніе имѣніями, оставшимися послѣ смерти к. Курбскаго, въ составъ коихъ входили, между прочимъ: «дворъ Миляновичи со всемъ строеніемъ, также мѣстечко и фольварки Миляновскіе волость, къ тому двору Миляновскому принадлежащая, село *Порыдубы*, село Селища, село Годевичи, село Зелово, село Туровичи, село Клевецкое» (*Курбскій*, т. 1, стр. 247). Въ 1590 г. все Ковельское имѣніе, въ томъ числѣ и с. Порыдубы, было отобрано королемъ отъ семейства Курбскаго и отдано въ пожизненное владѣніе *Андрея Фирлея*, зятя бывшей княгини Курбской, Маріи Юрьевны Гольшанской. А послѣ него, оно опять стало королевскимъ имѣніемъ.

Во время владѣнія этимъ селомъ кн. Курбскимъ частые набѣды на это село и на другія имѣнія Курбскаго дѣлалъ кн. Андрей Ивановичъ Вишневецкій, владѣлецъ сосѣдняго села Видюти (въ 4 вер. отъ Порыдубъ) и Сомина. Такъ, *въ 1575 г. 8 авг.* кн. Курбскій жаловался въ городскій Владимирскій урядъ на этого князя Вишневецкаго, воеводу Браславскаго, о томъ, что 7 авг. 1575 г. «князь воевода Браславскій, собравшись со множествомъ вооруженныхъ слугъ, бояръ и крестьянъ своихъ, конныхъ и пѣшихъ, съ разнымъ холоднымъ и огнестрѣльнымъ оружіемъ, пицалами и ружьями, нахалъ открытою силою на собственную землю его королевской милости Ковельскую, подъ село *Порыдубы* и подъ село Селище, велѣлъ, безъ всякой причины, слугамъ своимъ насильно захватить и отогнать въ имѣ-

нія двора своего Видуцкаго два стада—*Порыдубское* и Селищское, коней, воловъ, коровъ, телокъ, озимковъ, овецъ козь, свиней, отъ мала до велика, все, что только было въ тѣхъ стадахъ, коней, рогатого и мелкаго скота, а четырехъ пастуховъ, Степана, Сергея, Ивана и Сенка велѣлъ поймать, связать и побить» (*Курбскій*, т. 1, стр. 55).

Въ настоящее время село Паридубы принадлежитъ государственной казнѣ.

Въ с. Паридубахъ церковь во имя Святителя и Чудотворца Николая ¹⁾. Когда и кѣмъ построена, неизвѣстно, какъ сказано въ клировой вѣдомости за 1896 г. По всей вѣроятности, эта церковь существовала еще въ 16 вѣкѣ. О ней упоминается въ завѣщаніи москвитянина Петра Васильевича Вороневцакаго, слуги кн. А. М. Курбскаго, отъ 4 марта 1579 г., гдѣ этотъ завѣщатель проситъ своего пріятеля (душеприкищика) Кирилла Зубцовскаго, старосту Ковельскаго, дать «на церковь святого Николы въ Порыдубахъ полковы грошей» (*Курбскій*, т. 2, стр. 135). Въ сохранившейся при этой церкви въ копіи польской визитѣ отъ 1695 г. сказано, что эта церковь «стародревняя, поднятая до половины наново». Равнымъ образомъ на дверныхъ косякахъ въ средней части храма, открытых лишь въ 1865 г. и вынутыхъ при обновленіи церкви въ 1875 г., сохранилась вырѣзанная на деревѣ надпись «Р. Б. ѿ» (т. е., року Божія 730). Сохранился также на мѣстной колокольнѣ колоколъ съ слѣдующею славянскою надписью: «Р. Б. ахъ. мѣца юана дня ѿ» (т. е., «Року Божія 1600, мѣсяца юля 1 дня»). На основаніи всего этого, а также—судя по различному цвѣту и прочности брусевъ стѣнъ подкупольныхъ и нижнихъ (некрашенныхъ), доказывающихъ ясно, согласно визитѣ 1695 г., надстрой подкупольной средней части храма («до половины наново»), я полагаю, что нынѣшняя церковь есть таже «стародревняя» церковь, которая упоминается еще въ 16 вѣкѣ и которая приведена лишь въ надлежащую прочность бывшими капитальными ремонтными работами 1730 и 1875 гг. Девяная, крестообразна, сложена изъ цѣльныхъ, тесаныхъ «на костку» сосновыхъ бревенъ. Въ 1875—6 гг. на средства прихожанъ капитально отремонтирована, а именно—поставлена впер-

¹⁾ Съ сего мѣста я пользуюсь *Клиров. Вѣдом.* за 1896 г. и очень краткою (на 1 листу) «церк.-мѣтописью с. Паридубы», составлен. въ ноябрѣ 1892 г. свящ. Іоан. Михалевичемъ и хранящеюся въ Волын. древлехранилищѣ.

вые на кам. фундам. взаѣмнѣ бывшихъ свай; вся церковь подѣрустикъ обшита, расширены окна, даны новые полы, потолки, стонила, устроены 4-хъ гранный куполь и предѣлтарная решотка; устроена вновь ризница, совместно съ церковью колокольня, все зданіе покрыто желѣзомъ и покрашено въ зеленый цвѣтъ, поставлены новые кресты на главахъ. Въ 1891 г. устроенъ въ видѣ скандна запрестольный образъ *Воскресенія Христова*—съ другой иконой, его замѣняющей въ свое время, — *Распятія Христа Спасителя*. Первая икона кисти Вишневецкаго живописца Данила Артеміев. *Лѣня*, въ золочен. вѣствѣ съ рѣзбой (ц. 300 р.), а вторая, на полотнѣ, копія иконы Иванова, выписана изъ Спб. въ 1876 г. отъ Дезлера (ц. 50 р.). На жертвенникѣ икона *«Молвіе о Чашѣ»* (кисти Данила Лѣня) въ золочен. рамѣ (ц. 300 р.). Въ 1892 г. устроенъ въ память событія 17 окт. 1888 г., новый въ 3 яруса, иконостасъ и пожертвована мѣстн. свящ. икона *«Несенія Креста Господомъ»*, на полотнѣ въ золочен. рамѣ. Всѣ иконы въ иконостасъ, запрестольная и на жертвенникѣ писаны на цинковыхъ и желѣзныхъ листахъ и принадлежать кисти Данила Лѣня. Старый иконостасъ, въ 3 яруса, былъ устроенъ въ 1750 г., на одной изъ иконъ сохранилась надпись: *«Року 1750 днѣи 9 сертнѣи те апостолы миловали Станиславъ Михальскій з сынемъ своимъ Томашемъ»* (по польски). Отъ 1740 г. имѣется храмовая икона свят. и Чудот. Николай къ надписью славянскою: *«Сій шлтаръ гѣоружила громада паридѣска за шпѣщеніе грѣхѣкъ сконхъ рокѣ бѣго мѣмъ, мѣдѣ юна дна к.»* Утварью церковью не вполне достаточна. Въ 1895 г. пожертвов. чаша и лжица серебрян., вызолочен., съ эмалью, съ чеканными изображеніями вокругъ чаши и ѣдестала, вѣс. около 3 ф. (работы Москов. фабрик. Хлѣбникова), миров. судьей Павломъ Михайловичемъ и его женою Антониной Всеволодовною Каржавиными. Метрвч. кн. хранятся съ 1812 г., а исп. вѣд. съ 1829 г. *Земли:* А) *старого надѣла*, по измѣренію послѣдней люстраціи, усадеб. 4, 28 дес., пахати. 29, 59 дес., сѣнок. 10, 52 дес., подѣ дорогами 0, 29 дес., канавами 0, 13 дес., итого удобной и неудобной *44, 81 дес.*, Б) *дополнительнаго надѣла*, даннаго по ходатайству свящ. І. Михалевица, пахатной и сѣнок. 46, 36 дес., лѣса 11, 85 дес.; этотъ дополнительный надѣлъ въ ноябр. 1875 г., по рѣшенію б. тов. мин. кн. Ливена, былъ отнятъ, кромѣ лѣснаго участка, но, по вторичному ходатайству того же священ. отъ 20 іюля 1876 г., рѣшеніемъ Министра гр. Валуева отъ 29 сент. 1876 г. возвращенъ причту сполна, какъ собствен-

ность Порыдубской церкви. Земля посредственного качества. *Притч.*: свящ. 300 р. и псал. 50 р. Для свящ. домъ и хоз. постройки—его собственные и очень ветхи. Псаломщ. помещается въ домъ, купленномъ прихожанами у наследниковъ ум. псаломщ. Ивана Балицкаго еще до 1870 г., а хоз. постройки дарены церкви быв. псал. Антономъ Пуцаревскимъ. Церк.-прих. школа помещ. въ крестьян. домъ, учен. въ 1896 г. было 36 м. п. и 9 дѣв. Въ составъ прихода входятъ деревни *Годовиш* въ 3 вер. и *Трубли* въ 1½ вер. Первая деревня принадлежит казнь а вторая—владѣніе крестьянъ—собственниковъ. По даннымъ за 1896 г., дворовъ въ приходѣ 147½, прихож. 1,197 д. об. п. Священ. *Іоаннъ Ивановичъ Михалевичъ*, с. свящ. м. Любомля Владим. у., студ. Волын. сем. (вып. 1859 г.), въ 1860 г. 24 июля рук. во свящ. къ селу приходу, гдѣ и нынѣ (1900 г.) служить. Псаломщ. *Петръ Никифоровичъ Дашкевичъ*, с. прич., съ 15 янв. 1892 г. служить здѣсь. Въ 1869 г. свящ. І. Михалевичъ снялъ коню съ польскихъ визитъ этой церкви, случайно доставшихся ему: первая визита отъ 3 февр. 1696 г. «wies Paruduby—Protopopia Kowelska, starostwo Kowelskie», вторая визита отъ 14 янв. 1700 г. и третья отъ 20 янв. 1704 г. Кони эти хранятся при церкви.

1345. с. РУЖИНЪ (въ древн. актахъ—*Ружинь*), волости Старо-Кошарской, отъ Житомира 357 в., отъ Ковеля—ближ. жел.-дор. ст. 12 в., почт.-телегр. ст. Турійска 6 в., въ 2 вер. отъ почт. дороги изъ Ковеля во Владимирь-Волыньскъ, отъ ближ. прих. м. Милановичъ 6 в. и с. Стар. Кошаръ 8 в.

Село это *расположено* въ долину, правая сторона которой немного возвышена и представляетъ собою открытое, незащищенное пространство, а лѣвая—болотиста, низменна, покрыта мелкимъ кустарникомъ и отчасти лѣсомъ. Рѣки нѣтъ, берутъ воду изъ колодцевъ. Вблизи села, съ лѣвой его стороны, протекаетъ маленькій ручеекъ, изъ котораго образуется небольшой прудъ при помещичьей усадьбѣ. Почва не вездѣ одинакова, представляетъ смѣсь песка, супеска и кремнезема. Климатъ, по причинѣ низменнаго мѣстоположенія села и прилегающихъ къ нему болотъ, не вполне благоприятенъ для здоровья, способствуя развитію тифовъ, лихорадокъ.

Въ составъ прихода, кромѣ с. Ружина, входятъ еще деревни—*Клечковичи* въ 3 в. (раньше принадлежала Милановичскому приходу, отъ чего жители ея до сихъ поръ еще празднуютъ у себя храмовой праздникъ не 8 сентября, какъ въ Ружинѣ, а 1 октября), и *Городелецъ* въ 6 вер. при почт. дорогѣ изъ Ко-

веля во Владимиръ, занимаетъ мѣстность песчаную, покрытую мелкимъ и тощимъ кустарникомъ, съ правой стороны деревни протекаетъ р. Турія, за которой высятся дѣвственные лѣса богатѣйшаго въ Ковел. у. помѣщика Оржешки.

Исторія села. Село это упоминается *въ началѣ 16 вѣка*, подъ именемъ с. *Ружинь*, какъ имѣніе сначала князя *Михаила Роговицкаго*, а потомъ князя *Михаила Сангушковича*. Въ 1510 г. 4 января Сигизмундъ I въ Краковѣ выдалъ грамоту, въ которой онъ издалъ рѣшеніе по дѣлу кн. Михаила Роговицкаго съ кн. Михаиломъ Сангушковичемъ по поводу произведенной межъ ними замѣнѣ имѣній; король присуждаетъ, чтобы кн. Сангушковичъ, возвративши кн. Роговицкому его имѣніе Ружинь и получивъ отъ него 30 копъ грошей (=90 р.), взялъ отъ него назадъ свои имѣнія *Заечичи* и *Волковичи*; въ этой грамотѣ король пишетъ: «Жаловалъ намъ князь Михайло Роговицкій на князи Михайла Сангушковича и на его сыновъ, на князя Януша, а на князя Василя о томъ, штожь они сами своею доброю волею меняли с нимъ имѣньемъ, в князя Михайла Роговицкаго взяли имѣнье на имя *Ружинь*, а князь Михайло Сангушковичъ з сынами своими дали ему противъ того его имѣнья Ружинья два имѣнья свои, на имя *Заечичи* и *Волковичи* и листы меновныи, которыми межи собою записали ся, чередъ нами вказовали. В тых листехъ ихъ менованыхъ написано, штожь князь Михайло съ сынами своими, съ княземъ Янушомъ и княземъ Васильемъ записали ся на томъ: естлибы кто хотѣлъ князю Роговицкому в тых имѣньяхъ кривды дѣлати, тогда князь Михайло з детьми своими то ему мѣлъ очищати и границы завези, по которымъ границамъ мѣлъ князь Михайло Роговицкій тьи имѣнья ихъ держати, а князь Михайло Роговицкій такоеж мѣлъ имѣнье свое Ружинье очищати, естлибы хотѣлъ кто кривды дѣлати князю Сангушковичу в томъ имѣньи Ружини. И перво сего многокротъ жаловалъ намъ князь Михайло Роговицкій о томъ, штожь князь Михайло Сангушковичъ з детьми своими тьи имѣнья свои ему завези не гораздо и ограничили не свое, и многокрот есмо до князя Михайла Сангушковича и до дѣтей его писали, абы ему тьи имѣнья свои, *Заечичи* и *Волковичи* очистили по длугъ записовъ своихъ, и они таки не хотѣли ему очистити тыхъ имѣней своихъ, а тьи *околичными болре*, чии земли ему завезъ князь Сангушковичъ, не дають земель своихъ князю Роговицкому пахати и сеножатеи косити; а въ томъ ся ему шбодъ много стало. Ино мы порозумевши, ижь князь Михайло Сангушковичъ з детьми не хотять имѣней своихъ очистити, а

князя Роговицкаго имѣнье Ружинье въ себе держать со всимъ по тому, какъ князь Михайло Роговицкый имъ далъ, и врядили есмо межн ними тымъ обычаемъ. Князю Михайло Роговицкому зася велѣли есмо тое имѣнье свое Ружинье в собѣ взяти и послали есмо тамъ дворянина нашего, Олехна Борисовича, и казали есмо князя Михайла Роговицкаго зася въ его имѣнье, в Ружини увязати, а князь Михайло Сонгушковичъ з детьми своими такожь мають свои имѣнья: Заечичи, а Волковичи к собѣ взяти. А маеть князь Михайло Сонгушковичъ з детьми своими тое имѣнье Ружинье отъдати князю Михайлу Роговицкому со всимъ с тымъ, какъ они будутъ в князя Роговицкаго взяли, а што будетъ князь Михайло Сонгушковичъ в томъ имѣньи, в Ружини засеялъ житъ, ино то мають они собѣ пожати; тежь што будетъ старого жита въ гумнѣ и што будетъ князь Сонгушковичъ поставилъ на поли, то тежь маеть собѣ побрати, а тое имѣнье Ружинье маеть подать князю Михайлу Роговицкому со всимъ с тымъ, с чимъ будетъ в князя Роговицкаго взяли. А што князь Михайло Сонгушковичъ з детьми своими придали были к тымъ двумъ селомъ своимъ князю Михайлу Роговицкому 60 копъ грошей (=180 р.), ино мы для шкоды и для волокиты князя Михайла Роговицкаго, што онъ ездячи к намъ травилъ ся и наложилъ, правуючи ся, за то половицу тыхъ иѣнзей тридцать копъ грошей отрубити есмо казали князю Роговицкому, а остатокъ другую тридцать копъ грошей маеть князь Роговицкый отъдати князю Михайлу Сонгушковичу и его сыномъ на рокъ, на семую субботу прийдучую, которая будетъ сего индикта 13, а естлибы на тотъ рокъ, на рокъ, на семую субботу тыхъ тридцати копъ грошей не отдалъ, тогда маемъ зася казати князя Михайла Сонгушковиче в тое имѣнье, в Ружинье увязати и держати маеть до тыхъ часовъ, поки алиж князь Роговицкый тыи иѣнзизимъ заплатит, тежь естлибы князь Сонгушковичи по тыи лѣта держали его имѣнье, Ружинье, увладали и брали на его людехъ понзатки звыжь, иижли винни имъ подле давнего обычая платити, ино тыи иѣнзизимъ мають они князю Роговицкому вернути. А што люди Роговицкаго князя посѣяли собѣ жита на которыхъ коли княжихъ поляхъ, тыи жита мають пожати; а которые люди будутъ князь Сонгушковичъ с Ружинья звел за себе до имѣней своихъ, тыи люди зася маеть князь Сонгушковичъ князю Роговицкому подать со всимъ с тымъ, с чимъ будетъ тыхъ людей его Ружинскихъ взялъ (Archiwum kś. Sanguszkow, t. 3, стр. 72—73).

Вѣроятно, кн. Роговицкый не возвратилъ кн. Сангушкѣ, согласно распоряженію короля, 30 копъ грошей, такъ какъ, по

послѣдующему акту, имѣніе кн. Роговицкаго Ружинье или Ружинь представляется состоящимъ во владѣніи кн. В. М. Сангушко. *Въ 1538 г.* 14 июня записью, данною въ Браковѣ, дворянинъ *Левко Ласковичъ* продалъ кн. Василю Михайловичу Сангушко Ковельскому свое имѣніе с. *Задыбы* (нынѣ въ Ковельск. у.) за 320 копъ грошей (= 960 руб.), при чемъ въ уплату 120 копъ грошей (= 360 р.) въ счетъ этой суммы отъ него получили имѣніе Ружинь, а на остальные 200 копъ кн. Сангушко выдалъ ему «листъ записный» (въ родъ векселя). Въ своей записи Левко Ласковичъ пишетъ: «я Левко Ласковичъ признаваю симъ моимъ листомъ, ижъ мене тая сума пѣнизей за имѣніе Задыбы, которое есми Его Милости продалъ, вся сполна дошла: далъ ми Его Милостъ у сту копахъ и двадцати копахъ имѣніе свое Ружинь, а на двѣсте копъ грошей маю отъ Его Милости (кн. Василя Мих. Сангушко) листъ записный» (Archiwum kś. Sanguszk., т. 4 стр. 146).

Село Ружинь было колыбелью князей *Ружинскихъ*. Впервые эти князья упоминаются *въ актѣ отъ 9 марта 1503 г.* (Archiwum kś. Sanguszkow, т. 3, стр. 33). Известны ихъ имена: «князь *Михайло Ивановичъ Ружинскій*» въ актѣ отъ 1 июля 1520 г. — (Archiwum kś. Sanguszkow, т. 3, стр. 199), «князь *Иванъ Михайловичъ Ружинскій*» въ актѣ отъ 14 сент. 1525 г. (тамъ же, т. 3, стр. 278), «князья *Иванъ и Осодоръ Ружинскіе*» въ актѣ отъ 20 дек. 1537 г. и тамъ же «князю *Ружинскіе з Ружиня*» (тамъ же, т. 4, стр. 102—109) и «*Остафей и Григорей Ружинскіе*» въ актѣ отъ 28 марта 1547 г. (тамъ же, т. 4, стр. 538); *Авраамъ Осодоровичъ* кн. Ружинскій (Архивъ юго-зап. Россіи, ч. 6 т. 1, стр. 315, 317, 319, 320, 332—35); кн. *Адамъ Григорьевичъ*, членъ Львовскаго православнаго Братства (Памятники, т. 3, отд. 1, стр. 91, Архивъ ю.-з. Россіи, ч. 4 т. 1, стр. 315—331, 350, 454); кн. *Александръ Михайловичъ*, по прозванію, Бурдиновичъ (Архивъ ю.-з. Рос., ч. 6, т. 1, стр. 315—319, 329), князь *Григорій Михайловичъ*, по прозванію Бурдиновичъ (Архивъ, ч. 6 т. 1, стр. 315—329), кн. *Иванъ Михайловичъ* (Архивъ ч. 6 т. 1, стр. 315—329), кн. *Иванъ Стефановичъ* (тамъ же), кн. *Кирикъ* или *Кирилъ Михайловичъ* (Памятники, т. 3, отд. 1, стр. 91; Архивъ, ч. 1, т. 1, стр. 77, ч. 3, т. 1, стр. 24 и 58), кн. *Михилъ Остафьевичъ*, староста Черкасскій, гетманъ казацкій (Архивъ, ч. 3, т. 1, стр. 16, ч. 6 т. 1, стр. 170, 171, 173, 174. *Самовидецъ*, 332), кн. *Михайло Осодоровичъ* (Курбскій, т. 1, стр. 24), его жена *Раина*, урожд. *Отакорская*, впоследствии за Балабаномъ

(*Архивъ*, ч. 6 т. 1, стр. 315 и 317), кн. *Остафій Ивановичъ*, староста Черкасскій, гетманъ казацкій (*Курбскій*, т. 1, стр. 24), кн. *Романъ Остафьевичъ*, членъ братства Львовскаго (*Памятники*, т. 3, отд. 1, стр. 91, и *Архивъ*, ч. 6 т. 1, стр. 350—352), его жена *Софія*, съ Барабчева, послъ за Влаев. каштел. Иеронимомъ Ходкевичемъ (*Архивъ*, ч. 6, т. 1, стр. 350), кн. *Стефанъ Θεодоровичъ* (*Курбскій*, т. 1, стр. 20 и 24). Князья Ружинскіе были издревле православные русскіе; вѣроятно, они происходили отъ удѣльныхъ русскихъ князей изъ дома Владимира Мономаха. Они первоначально именовались князьями *Роговицкими* и даже *Ероговичскими съ Ружина*, а потомъ прямо Ружинскими (въ описи Владимир. замка отъ 1545 г. упоминаются «городня князи Ивана, княгини Василевой и княгини Θεодоровой Ероговичскихъ, съ Горова, *Ружина* и Творишичъ», *Памятники*, т. 4, отд. 2, стр. 23). Впрочемъ, должно замѣтить, что первоначально около полустолѣтія въ актахъ упоминаются кн. Роговицкіе одновременно съ кн. Ружинскими, и только съ половины 16 вѣка только одни кн. Ружинскіе.

Изъ князей Роговицкихъ первымъ извѣстенъ кн. *Михайло Ивановичъ Роговицкій*, который въ 1475 г. 11 окт. продалъ пану Θεодору Оножъ-Витонизскому село свое *Дашевъ* (нынѣ во Владим. у.) «за 200 копъ грошей чешское монеты и за козухъ бобровый, сукномъ норъбиряномъ крытый и за два возниви серые» (*Archiwum kś. Sanguszkow*, т. 1, стр. 72). Затѣмъ въ актѣ отъ 1 мая 1528 г. упоминается еще князья *Иванъ, Василій и Θεодоръ Роговицкіе*, кои, согласно семейному постановленію, изложенному въ этомъ актѣ, обязаны были поставлять на нужды земскія—первый двухъ коней, второй и третій по одному коню (тамъ же, т. 3, стр. 325). Послѣдній разъ упоминается о князьяхъ Роговицкихъ въ актѣ отъ 24 июня 1538 г. (тамъ же, т. 4, стр. 149).

Какъ уже сказано выше, въ 1538 г. отъ кн. В. М. Сангушко приобрѣлъ с. Ружинъ дворянинъ *Левко Ласковичъ*. Въ 1581 г. село это принадлежало дворян. Θεодору *Боговиту* и Мартину *Раболинскому*, какъ это видно изъ акта отъ 14 ноября 1581 г. — изъ свѣдѣствія вознаго Демьяна Мокренскаго объ изгнаніи Яцка Осовецкаго изъ имѣнія Осовца (*Курбскій*, т. 2, стр. 100 и 104).

Въ 1606 г. 28 августа состоялся актъ измѣренія имѣній *Ружинскаго*, съ исчисленіемъ брестьянъ и ихъ повинностей. Изъ него видно, что это имѣніе до 23 мая 1603 г. принадлежало князьямъ *Ивану, Василію и Θεодору Ружинскимъ*, раздѣленное на три части, и что, послѣ ихъ смерти, наследники

ихъ такъ раздѣлили его: «напродъ *Ивановскую часть* належить и размерона есть на четыре розделки, т. е., першій розделокъ князю Яну, Ивану Михайловичамъ Ружинскимъ, который розделокъ за правомъ своимъ панъ Войтехъ Лыховский держить; другій князю Адаму Григорьевичу Ружинскому; третій пану Семену Костюшковичу Хоболтовскому и потомкомъ его; а четвертый розделокъ пану Николаеви Набялкову належить. Другая часть *Василевская* належить пану Семену Костюшковичу и пани Николаеви Набялкову, которое шестая частка пану Костюшковичу одъделена есть, а пять частокъ пану Набялкову; а третья часть Ружина, *Федоровская*, за правомъ одъ небожчика князя Абрама Ружинскаго и одъ малжонки его, Катерины Духовны, и отъ князя Ивана Стефановича, также и одъ князевъ Михайловичовъ Александра и Грегора Ружинскихъ пану Набялкову належить, и панее Ранне Стакорского Болобацовой, матце Александра и Грегора Ружинскихъ, съ паномъ Бриштофомъ Стакорскимъ, ие каждому на ихъ часть приходитъ тотъ кгрунтъ Ружинский, яко се въ себе маеть, помѣроный ееть паномъ на обшары, а подданымъ на исланки, такъ иже на каждую часть третью по осмьнадцать поланковъ и по осмьнадцать огородовъ, съ пляцами подданымъ досталоса, що въ чемъ на все село лановъ двадцать и семь, албо поланковъ пятьдесятъ и чтыри подданымъ; а *попови до церкви колланковъ два*. Частивѣ: «на початку села, подле стины, котерая дѣли село одъ обшару дворного Крымна, есть застѣнокъ, албо пляць немалый, где есть два дворы: еденъ дворъ пана Семена Костюшковича Хоболтовскаго, а другій князя Яна и Ивана Ружинскихъ, котерыхъ панъ Лыховский тримаеть; тотъ застѣнокъ змѣренный есть шнуромъ волочнымъ, который шнуръ въ собѣ маеть сажонъ тридцеть; въ которомъ застѣнку есть кгрунту вдовжъ шнуровъ семь, а ширики шнуровъ шесть и десеть сажний, зоставивши кгрунту подле стены одъ Крымна, ведле двора пана Костюшковича кгрунту на выгонъ и на дорогу до Ковля презъ болото, сажонъ осмь, а въ затылку дворовъ тыхъ же на выгонъ и на дорогу на Зѣлѣсе и до Клевецка поль шнура кгрунту, который застѣнокъ вдается на часть Ивановскую и розмѣроный есть на чтыри части: первая часть пану Семену Костюшковичу Хоболтовскому шнуровъ полтора и сажний три шири; другая часть князю Адаму Григорьевичу Ружиньскому также шнуровъ полтора и сажний три; третья часть пану Набялкову шнуровъ полтора и сажний два; четвертая часть пану Лыховскому одъ князевъ Яна и Ивана Ружинскихъ шнуривъ полтора и сажний

два. А ижь на часть Василевскую и Федоровскую не было кгрунту въ селѣ на ихъ дворы дати, теда на поли кгрунту писковатого далося имъ такъ веле, яко тотъ застѣнокъ въ себе маеть, т. е., на часть Василевскую далося кгрунту на двоихъ мѣстцахъ—одна штука надъ болотомъ у Надея, а другая надъ болотомъ ку Зелонце, що также вынесло шнуровъ семь вдовжь, а вширь шесть и сажний десять; поля и болота также на часть Федоровскую одмѣрилося штуку поля писковатого ку Зелонце, за поповымъ полемъ, вдовжь шнуровъ семь, а вширь шнуровъ шесть... А сума хать и плацовъ зъ огородами на подданные всехъ пановъ личба пятдесять и чтири, т. е., на часть князя Яна и Ивана Михайловичовъ Руживскихъ досталосъ пану Лоховскому огородовъ польнета зъ хатами, до нуллету польланковъ; подданымъ на часть князя Адама Григоревича Руживского таже по нуллету польланковъ, огородовъ съ хатами польнята; на часть пану Семену Костюшковичу Хоболтовскому огородовъ польосма и съ хатами подданымъ изъ частю участка Василевской части—до польосму польланковъ ихъ; пану Набялкову, части Василевское и части Ивановское огородовъ съ хатами 19 и польогорода, а на часть Федоровскую пану Набялкову съ панею Болобановою и съ паномъ Стакурскимъ—огородовъ и хать осмьнадцать; который Федоръ малъ трехъ сыновъ: Абрама, Стефана и Александра. *Сложати* за огородами подданныхъ на полавехъ роздано на каждый польланокъ по осми сажонъ вширь концами ку залѣсю, за ровы, якъ знаки положоны у криниць, почавши одъ сажавки князя Александра на початку помѣру розмѣрено въ року 1603, мѣсаца юли осмого дня... Обшаръ дворный на першую руку предъ селомъ одъ дороги зъ села, ажъ до стины за дорогу розобраны въ року 1605... на весну на три части, который маеть въ себѣ шнуровъ надовжь тридцать и пять, а вширь шнуровъ 15; первая часть Федоровская, одъ села подле стины боцней, сѣлской, пану Набялкову съ панею Болобановою, другая часть Ивановская, розмѣренная на чотыри роздѣлки, ведлугъ ихъ права: першый роздѣлокъ—пану Костюшковичу Хоболтовскому, подле обшару Федоровское части; другой роздѣлокъ пану Набялкову, подле пана Костюшковича; третий роздѣлокъ подле того жъ—князю Адаму Григоревичу, до которого, для долинь, надатокъ одинъ подъ Блячковичами, подле заусту, дано на 16 сажонъ вширь; четвертый роздѣлокъ—пану Лыховскому на часть князя Яна и Ивана Михайловичовъ, одъ межи Василевской, до которого надатокъ дано подъ Блячковичами одинъ, на 16 сажонъ

вширь. Третья часть Василевская, одь стины, которая идетъ въ головахъ польлянковъ тыхъ, що ку Туровицкой граници концами притикають, тая часть отдана пану Набялкову, которая шестая частка приходитъ пану Семену Костюшковичу и отдѣлена есть подле роздѣлку пана Лыховскаго, а пять частей пану Набялкову на концу, подле стины, на другую руку поли отъ Клячковичъ и Туровичъ, напередъ—запустъ подь Клячковичами, межи стинами, которого есть вширь шнуровъ девятнадцать и поль шнура, на три части роздѣлены и съ краевъ межи означены, на першую часть одь Клячковичъ шнуровъ шесть и полшнура—Ивановскую, другое часть, въ посродку шнуровъ шесть и поль шнура—Василевская третья часть шнуровъ полсема—Федоровская, который запустъ маеть быти въ цѣлости захванъ, абы ни хто рубати не важился, подь зарукою стома конъ грошей Литовскихъ на сторону укрившоую и на врьдъ Володимерский, до котораго позванъ будетъ шкодца; а коли хто кого, рубаючи въ своемъ запусти, албо на своемъ польлянку, застане, волно ему поймати и на врьдъ вгородский Володимерский отдати, на унадъ въ речн, за волми албо зъ конми,—щимъ его застануть на своемъ вкрунти, рубаючого дерево, албо хворость: нехий кождый свое уживасть, а чужому даеть покой... *Обшары дворные* отъ дороги Милановское, которые тануть се презъ Сычинъ до сеножатей хлонскихъ, до болота, на туюжь руку; перший дѣль—Кираю, отъ польлянковъ, которые концами до граници Туровицкое вдирають, которые на три части розделены есть, которого вширь шнуровъ девять межи стинами; на передъ: на часть Федоровскую шнуровъ три отдано; подле стины, на часть другую, то есть Ивановскую, три одано, которая часть чотыри роздѣлки маеть въ собѣ, збо въ шинихъ: перший роздѣлокъ князю Адамову, подле части Федоровское, другой—пану Лыховскому, третий—пану Костюшковичу, а четвертый—пану Набялкову; подле части Василевское, на часть третью Василевскую, шнуромъ три одано, которую пять частей—пану Набялкову, а шестую частку—пану Семену Костюшковичу, полшнура, подле Ивановское части, отделено; тамъ же другой дѣль, стинами обложоный, на болотю, которого есть шнуровъ осмь, вширь концами до сеножатей хлонскихъ за Сычинъ, по болотю, розделеный на три части, которое достало на кождую часть по два шнуры и сажней двадцать, который дѣль есть озимною засѣяно въ року 1605, т. е., на часть Федоровскую—шнуровъ два и сажонъ двадцать; подле стини съ краю на часть Василевскую—шнуровъ два и

сажонъ двадцать; подле тоежь, на часть Ивановскую — также шнуровъ два и сажонъ двадцать, которая часть чотыри розделки маеть въ себе по 20 сажней: перший розделокъ — пану Набялкову, одъ его обшару сажный двадцать, где шестую частку Василевское части одъ пана Набялка пану Костюшковичу Хоболтовскому одъдано, што ему належить, сажный тринадцеть и локоть одинъ; пану Костюшковичу Хоболтовскому сажонъ двадцать; подле того князю Адаму сажонъ двадцат, подле того пану Лыховскому сажонъ двадцать, отъ стены, съ браю. Третий дѣль тамъже, подле стены, на залѣсю, где дворъ князевъ Бурдиновичовъ — Грегора и Александра и пана Набялковъ, который дѣль на три части сами панове розделили тымъ способомъ: напередъ — на часть Федоровскую, где два князевъ Бурдиновичовъ — Александра и Грегора, подле стены подлужнее, отмерено, межн назначено-вширь шнуровъ деветь лѣшного поля, а вдовжь, отъ стевы сельское, шнуровъ дванадцать до болота великого, которое болото идетъ до границы Клевецкое, которого вдоль не мѣрно, бо тежь певное границы нимажь, а вширь также деветь шнуровъ, яко поле одмерено; а на село къ концу того дѣлу, сѣножати подданымъ одано, на часть Ивановскую, того дѣлу, подле тое части, которая напродку островомъ и сеножати трафилася, а поля меньшей въ ней одмерилосе: мѣсто девети шнуровъ вширь — шнуровъ двенадцеть, а вдовжь шнуровъ пультринаста отъ болота великого до старой речки и до знаковъ положеныхъ; а болото великое до тогожь належить, яко его стави есть до границы Клевецкое, а для того ширей трима шнурами таа часть пустилосе, же коротшее, полемъ есть, и не доходить до стѣны, язь часть князевъ Бурдиновичовъ и пана Набялка; внакъ же кгрунту тамъ много, и болшей найдуетъ се въ ней, же кривды въ томъ не маешь, а для того до стѣны сельское не доходить, какъ сеножати, подданымъ розданные, зашли, которыхъ негодитсе имъ брать, бо безъ нихъ трудно се мають обыйти, которые се имъ роздали, яко ниже написалосе на все село. Которую часть Ивановскую розделено есть на три розделки: перший розделокъ, подле части Федоровское, вширь шнуровъ три, а вдовжь — отъ болота великого-шнуровъ подтринаста, по речку старую, и по знаки и болы заткненны, належить пану Лыховскому, отъ князевъ Яна и Ивана Михайловичовъ Ружинскихъ; другой розделокъ, также подле того, вширь шнуровъ три, ровно съ тымъ же князю Адаму Григоревичу Ружинскому; третий розделокъ пану Семену Костюшковичу Хоболтовскому ширей двумя сажнями,

т. е., шнуровъ три и два сажни, же коротше трафилсе по ставокъ пана Набѣлковъ, и по ставокъ зостаеть, до которого огородъ Юсковскій придано, а пану Набѣлкову, на его четвертый розделокъ, дано неполна три шнуры,—т. е., безъ сажонъ двухъ, абы его ставокъ вцалѣ ему зосталъ, а перешкоды не мѣлъ въ немъ, а вдоль, яко ему отмерено, одъ болота до сеножатей подданныхъ одъ села, ноки поле есть, а за полемъ сеножати подданнымъ зашли; а пжъ есть великая долина на части Федоровской, где вода завше стоитъ, изходитъ полю и сеноженьцомъ, теды презъ часть Ивановскую потребный ровъ будетъ копать для усушенія сеножатей и поля; и коли панъ Набѣлокъ, албо инший учасникъ части Федоровское будетъ хотеть копать ровъ,—нехъ то ему волно будетъ, почавши отъ теразнейшого рову, который идетъ отъ криниць, ажъ до тамъ той глубокой долины тымъ ровомъ, и части Ивановское, для сеножатей усушенія великая помощь будетъ, коли ровъ будетъ копанный; на третью часть Василевскую, отмерено шнуровъ 10 кгрунту песковатого, подлешого, на которомъ обшаре дворъ есть пана Набѣлковъ; презъ тотъже обшаръ дорога до Клевцеца на гребелку его, вдоль тоежъ обшару, одъ стины до болота, шнуровъ 12, которое части розделокъ шостая часть выделена пану Семену Костюшковичу Хоболтовскому, на краю противъ двора его, шнуровъ полтора; третее поле на Крымне, обшары дворные паномъ, а на бору польланки надъдатки, а зъ подъ Локонь, подданнымъ на третью руку, где на наренину разобрано суть въ року 1604 месеца июня 15 дня, . . . тые обшары дворные, подле стины, которая делить одъ Крымна село, которыхъ вдоль есть шнуровъ 25, а вширь шнуровъ осмнадцать, и тымъ способомъ померено и розделено суть и розобране въ року 1604, одъ всихъ учасниковъ на три части звыклые, т. е.: подле пана, которому шнуръ одинъ на церковь пясковатого кгрунту одмерено отъ ставу; на часть Федоровскую, пану Набѣлкову съ навею Болобановою, пясковатого отъ части иншихъ, подле того кгрунту, шнуровъ шесть; подле тое части на другую часть Ивановскую дано шнуровъ шесть, которая часть на чотыри роздельки размерона есть, т. е.: первый розделокъ, отъ межи части Федоровское, князю Адаму Григоревичу шнуровъ полтора; другой розделокъ пану Лыховскому—шнуровъ полтора; третий розделокъ пану Семену Костюшковичу Хоболтовскому, шнуровъ полтора; четвертый розделокъ пану Набѣлкову шнуровъ полтора подле гостница Ковельского, на который гостинець кгрунту два сажни одмерено; третья часть Василевская.

которая впала въ болото зъ обохъ концовъ обшару пану Набялкову отдано, до которе псковатого поля придано шнуровъ два вширь; тамже обшары надъ болотомъ, взглядомъ того болота, впала тая часть зъ обохъ концовъ и место пляцу на дворъ, яко се первой поменило, зъ другую штукою вгрунту ку Зелонце, и дванадцать подъ Плечковичами, теды части шостая частка одъмерона есть и отдана пану Костюшковичу Хоболтовскому. Подле межи части Ивановское, за дворомъ пана Костюшковичовымъ, ку Клевецкой границы, коньцами напредъ: одъ обшару пана Набялкового одмерона шнуровъ семь вширь подле барзо болота на часть Василевскую пану Набялкову, но поле надъ Дай, а поле на огроды роздано подданымъ, а потомъ, подле тоежь, на часть Ивановскую отмерона болота дѣлшого и жнива поля шнуровъ полсеми, которое на чотыри части звыклые розделено; на третью часть Федоровьскую остатокъ того болота, барзо подлого, дикого, далосе на стину волочную, и попови дано полшнура болота тогожь до церкви. Ту стиною волочною, одъ обшаровъ Кримна, въ головахъ польланковъ на бору, въ тыле обшаровъ дворныхъ, польланки подданымъ померона одъ болота Осовецкого на три части до боцной стины, до болота Селецкого, у Зелонки, резовъ 54, и попови въ посродку полтора реза, каждый резъ вширь по 14 сажонь, а вдоль шнуровъ 30; которые полланки починаются одъ тыхъ обшаровъ Кримнскихъ, а опираются о стину на бору отъ наддатковъ. . . . За сеножатями надъ ставомъ въ куть у валькахъ, межи болоты, подъ Локошемъ, штука хворосту не малую на сполную нашу и потребу, бо тежь тамъ вода часто побѣраеть, для того не мѣрно. За ставомъ надъ речкою Турею, отъ границы Селецкое до границы Городельское, около млына часть вгрунту, немалая штука хворосту, сеножати и поля, надлужь по гребли идучи, шнуровъ 16 и греблю въ то розмеривши, которое розмерона на три части: першая часть Ивановьская, где гребля—шнуровъ пять, другая часть Василевьская—шнуровъ пять, третая часть отъ Селецкое границы, Федоровьская—шнуровъ шесть, которая есть не такъ широка, яко другие части. Ставы: перший ставъ подъ Локошемъ на сполномъ вгрунтѣ и млынь готовый; другой старый стависко, ку Туриску, едучи зъ села—пусте, старая гребля; третее . . . стависко на дикомъ болоте у колесца, где можетъ се збудовать ставъ, греблю приткнуть до берегу Городельского, до нивы пана Набялковы, которое тымъ способомъ розделити се мають на три части. Што се тежь принуцаеть до узнания пановъ учасниковъ

на часть Василевскую—у колеса будовати ставъ; на часть Федоровскую старе ставнеко одъ Туриска, а на часть Ивановскую—ставъ готовъ и млынь подъ Локономъ; внакъ же то готового ставу и млына мають сполне уживати всѣ и мерками делятесе, ноки своихъ ставовъ не побудують, млыновъ до шести лѣтъ, а по шести лѣтахъ только на часть Ивановскую належати маеть тотъ млынь, подъ Локонемъ; а изъ до части Федоровское не мало учасниковъ, и до части Василевское шостую часть маеть панъ Костюшковичъ Хоболтовский,—теды всѣ мають, размѣривши дѣльницы на гребляхъ, што на кого приидеть, робити, будовати, оправовати греблю, шотоки, млыны, подъ зарукою 100 копъ грошей Литовскихъ, о которое волю будеть укривжоной стороне позват. и о шведу свою, и до млына и до ставу каждый такий не будеть мѣти части, ажь заруку и шкодо заплатитъ стороне, коли слушне то покаже, што шкодо его буде и што вналожитъ робечи около ставу и млына. Повинность подданныхъ съ польланковъ на кождый рокъ то есть: чиншу—по грошей дванадцати Литовскихъ, работы—чотыри днѣ въ тыидень; а рано выходити зѣмѣ на весъну и весѣнѣ; а коли сѣножниво, плевидло настанеть, же иѣшо робити будуть, теды пять дней и на толоку о хлѣби панскомъ пять разъ ве жива прийти съ польланка; зѣмѣ—по три локти съ панскою правдива, куръ по двое и третее по коледи, аецъ по шеснадцати, жита по польмаце на часѣне, подводы до Буга, а на далей десеть миль другие ехати мают ивъшихъ повинностей не мають отдавати надъ тую уставу. *Дерево бортное:* дерева сосонь бортныхъ есть 81, которое на три части розделены, по 27 сосенъ досталосе, т. е., на часть Ивановскую сосонь 27, на часть Василевскую 27 на часть Федоровскую сосонь 27; пошь тежь маеть сосонь шесть» (*Архивъ ю.-зап. Рос-сін*, ч. 6 т. 1, стр. 313—337).

Во второй половинѣ прошлаго (18) вѣка с. Ружинъ принадлежало дворянамъ *Вильгамъ*. Изъ нихъ одинъ—Людвигъ Вильга построилъ въ 1787 г. въ этомъ селѣ нынѣшнюю церковь (какъ униатскую). Въ устахъ мѣстныхъ старожиловъ имя Людвигъ Вильги всегда соединяется съ названіемъ воеводы, портретъ котораго, говорятъ, раньше сохранялся въ церкви на видномъ мѣстѣ, но гдѣ онъ нынѣ неизвѣстно ¹⁾.

¹⁾ Съ этого мѣста я пользуюсь *«Цер.-приход. мѣтописью с. Ружина»*, составленною въ мартѣ 1892 г. прих. свящ. *Николаемъ Шидловскимъ* и хранящеюся въ Волян. древле-хранилицѣ, въ Житомирѣ, а также *«Клиров. вѣд. за 1896 г.»*.

Въ настоящее время село это принадлежит дворянину *Владимиру Сементковскому* (р.-кат.).

Древности села. За селомъ, по дорогѣ въ м. Турійскъ, сохранился искусственный земляной *валъ*, въ настоящее время поросшій дикими грушами и изрытый ямами, гдѣ на зиму крестьяне закапываютъ картофель. Онъ извѣстенъ въ народѣ подъ именемъ «*батареи*» и представляетъ, вѣроятно, остатки когда-то бывшихъ военныхъ укрѣпленій. Но преданій въ народѣ о немъ не сохранилось. Въ окрестностяхъ села имѣются *два кургана*. Одинъ изъ нихъ находится между хоз. постройками нынѣшняго помѣщика въ разстояніи $\frac{1}{4}$ в. отъ села; на немъ нынѣ стоитъ крестъ съ распятіемъ римскаго тина, на кам. подмуровкѣ, въ сажень высоту. Говорятъ, что одинъ изъ бывшихъ здѣсь помѣщиковъ искалъ кладъ въ этомъ курганѣ и, ничего не найдя, засыпалъ его и перенесъ на это мѣсто одинъ изъ придорожныхъ крестовъ и это сдѣлалъ уже въ недавнее время, когда подобныя кресты, по распоряженію начальства, были вездѣ уничтожаемы. Высѣченныя изъ камня фигуры святыхъ, кои прежде были разставлены при дорогахъ на кам. подмуровкахъ, тогда всѣ были сняты и нынѣ находятся на католич. кладбищѣ, при усадьбѣ помѣщика Сементковскаго. О другомъ курганѣ, находящемся вблизи перваго, не сохранилось тоже никакихъ преданій. Двѣ—три хаты въ полѣ, гдѣ помѣщается прислуга помѣщика, такъ и называются «*курганы*» по той причинѣ, что недалеко расположены отъ тѣхъ кургановъ.

По мнѣнію прих. лѣтописца, нынѣшнее новое кладбище, расположенное на холмѣ, довольно высокою сравнительно съ окружающею мѣстностью, также есть курганъ; мѣстные старожилы не помнятъ, чтобы здѣсь было раньше когда-нибудь кладбище, а между тѣмъ, при выкапываніи могилы для покойниковъ, всякій разъ находятъ, даже на довольно значительной глубинѣ, кости человѣческія и черепа.

Въ с. *Ружинѣ* церковь во имя *Рождества Пресв. Богородицы*. Стоитъ на ровной мѣстности, внѣ села, за огородами. Построена въ 1787 г. на средства помѣщика Людвигъ Вильги. Деревянная, на кам. фонд. Колокольня была раньше отдѣльно отъ церкви, при входѣ на цер. погостъ съ сѣверной стороны, на 4 дубов. столбахъ. Церковь была крыта гонтой и обшита досками, снаружи некрашена, а внутри бѣлилась бѣлой гли-

ной — съ колима — въ данный годъ — очередной смѣной прихожанъ, — женщины бѣлила — среднюю часть храма, а мужчины — захристью — алтарь. Въ 1882—84 гг. церковь капитально починена на средства прихожанъ, — покрыта желѣзомъ, повращена съ устройствомъ новой колокольни — совместно съ церковью. Высота церкви до главнаго купола 25 арш., шир. 19^{1/2} арш. и длина 23 арш. На колокольнѣ 4 колокола: первый съ изобр. Богоматери съ Богомладенцемъ на рукахъ, а также распятія Спасителя съ предстоящими, лит. 1757 г., вѣс. 10 п., второй вѣс. 30 ф., третій въ 3 п. съ изображ. Арх. Михаила, приобрѣт. въ 1873 г. и четвертый въ 2 п. приобр. тогдаже. Въ сѣверовост. углу церкв. погоста находится сторожка, постр. въ 1886 г. прихожанами, дер. крыта желѣзомъ. Въ 1892 г. устроена дер. решетчатая ограда вокругъ церкви и огорожена новымъ частоколомъ улица, идущая къ церкви черезъ причт. огородъ на средства прихожанъ (за 135 р.). Церковь крестообразна. Антимписъ шелковый желтый, священнод. въ 1891 г. Воляш. Архисп. Модестомъ. Отошленія въ церкви нѣтъ. Утварью и богослуж. книгами достаточна, а ризницею скудна. Метрич. кн. хран. съ 1835 г., а испов. вѣд. съ 1871 г. Опись церк. имущ. съ 1890 г. Землж. усад. 1 д. 84 с., пахати, 17 дес. 1745 с., сѣнок. 16 д. 1534 с., болотнаго сѣнокоса 3 д. 47 с., подъ дров. лѣсомъ и кустарниками 8 д. 265 с., подъ церк. погост. 48 с. и неудобной 5 д. 32 саж., — *всего 51 дес. 374 саж.; по проекту же, въ концѣ имѣющемуся при церкви (отъ 1853 г.), считается: усад. съ огород. 1 дес. 1206 с., пахат. 30 д., сѣнок. 10 д. 1702 с., кустарн. 8 д. 950 с., подъ дорогами 1 д. 783 с., подъ церк. погостомъ 480 саж., — *всего 52 д. 351 с.* Дѣйствительное же количество земли, состоящее въ пользованіи причта, точно неизвѣстно, но неизмѣнно при церкви плана и межевой книги. Въ началѣ 1860-хъ годовъ вся эта земля, при быв. прих. священ. Іоаннѣ Буховичѣ, братомъ нынѣшняго помѣщика Иваномъ Сементковскимъ была замѣнена (при приведеніи проекта 1853 г. въ исполненіе) совместно съ крестьянскою, при чемъ причтъ, взамѣнъ прежней хорошей черноз. земли, получилъ сыпучій песокъ, который даже сѣмянъ не возвращаетъ. По проекту 1853 г., причтъ имѣетъ право пользоваться дровами для отбѣленія изъ помѣщичьихъ дачъ: раньше дѣйствительно получалъ дрова оттуда, но теперь не получаетъ ихъ, а покупаетъ дрова на свой счетъ. Въ июнѣ 1890 г. помѣщикъ Сементк. захватилъ ^{1/4} дес. церк. сѣнокоса, о чемъ причтъ заявилъ епарх. начальству. Равнымъ образомъ имъ*

вырубленъ почти наполовину и церк. лѣсъ, такъ, что нынѣ церков. лѣсъ состоитъ изъ двухъ десятковъ сосенъ и мелкаго кустарника. *Притгъ*: сваяц. 300 р. и псаломщ. 50 р. Для сваяц. домъ новъ—о 5 комнатахъ, съ прихожей, кухней, кладовой и сѣнями, хоз. постройки новы. Для псал. домъ новъ, хоз. постройки тоже. Церк. прих. школа сущ. съ сент. 1885 г., въ 1897 г. было 43 мал. и 8 дѣв. *Священнослужителями при этой церкви* состояли: 1) *Скульскій*, 2) *Григорій Михалевичъ*, оба унѣаты, въ періодъ съ 1787 по 1835 г., обязанности псаломщика при нихъ исполняли мѣстные крестьяне, 3) *Протоіерей Левъ Фирасевичъ*, съ 1835 по 1841 г., оконч. Литов. д. Семина. въ 1830 г., при немъ, по словамъ прих. звонящаго, произошло уничтоженіе въ этомъ приходѣ унѣи (въ 1839 г.), 4) *Іоаннъ Лавриновичъ* съ 1842 по ноябрь 1853 г., требы исполнялъ вмѣстѣ съ церк. старостою Петромъ Стасюкомъ (это—одинъ изъ древнихъ дьяковъ въ приходѣ), потомъ «за дьяка» служилъ Иванъ Павловичъ, а затѣмъ дѣйствительный уже дьячекъ Эдмундъ-Евгеній Кордыновичъ, 5) сваяц. *Игнатій Залитинкевичъ* съ ноября 1853 г. по авг. 1854 г. 6) *Михаилъ Абрамовичъ* съ окт. 1854 по окт. 1856 г., а затѣмъ по мартъ 1857 г. приходъ наблюдалъ сваяц. *Феодосій Абрамовичъ*, 7) сваяц. *Іоаннъ Буховичъ* съ марта 1857 по мартъ 1873 г., съ псал. Константиномъ Гнажевскимъ, при немъ произошла замяна церк. земель, а также въ 1866 г. Ковел. землем. Ивановымъ утверждены межи церк. земли, но на планъ не сняты. 8) *Іоаннъ Федоровичъ Ярмолевичъ* съ апр. 1873 по май 1876 г., въ маѣ, юнѣ и юлѣ приходъ наблюдалъ сваяц. м. Милановичъ Іаковъ Марцинковскій, 9) *Никиморъ Берестовскій* съ авг. 1876 по окт. 1877 г., по апр. 1878 г. наблюдалъ опять Іаковъ Марцинковскій, 10) *Антоній Зайончковскій* съ апр. 1878 по 1881 г., 11) *Антоній Михалевичъ* съ 1881 по февр. 1888 г., при немъ въ 1882—84 гг. церковь капитально ремонтирована, 12) сваяцен. *Николай Викентіевичъ Шидловскій*, уроженецъ города Дубно, студентъ Волынской Семинаріи (вып. 1885 года), 2 февраля 1888 года рукоположенъ во священника къ сему приходу, гдѣ и нынѣ служитъ (1898 годъ). Псалом. *Антонъ Игнат. Гунчевскій*, уроженецъ с. Плужнаго Острожскаго уѣзда, съ 25 октября 1895 года на сему приходѣ.

По даннымъ за 1896 годъ, въ цѣломъ приходѣ дворовъ 120, прихожанъ 988 душъ обоего пола. О движеніи народонаселенія въ приходѣ можно судить на основаніи тяжестьдую-

щей таблицы, составленной на основаніи метрическихъ книгъ и испов. вѣдомостей:

ГОДЫ.	РОДИВШИХСЯ:			Умершихъ.	Общее количество населенія				
	Об. пола.	Незакон.	Всего.		ГОДЫ.	Муж. пола.	Жен. пола.	Всего.	
1835-1844	238	10	248	192	Съ 1871 по 1884.	3,957	4,213	8,170	Не считая 1873—76 гг., за которые нѣтъ испов. вѣдомостей.
1845-1854	258	17	275	386					
1855-1864	317	41	358	248	Съ 1885 по 1892.	3,396	3,561	6,957	
1865-1874	417	11	428	268					
1875-1884	429	3	432	317					
1885-1891	327	1	328	226					

Изъ этой таблицы видно, что второе десятилѣтіе (1845—55 гг.) было самымъ несчастнымъ въ отношеніи смертности. Изъ метрич. записей видно, что въ этотъ періодъ времени эпидеміи посѣщали приходъ почти ежегодно. Такъ, въ 1847 г. корь уноситъ 31 жертву, въ 1868 г. отъ оспы умерло 54 д. об. п., въ 1850 г. 52 чел. отъ тифа, въ 1853 г. отъ холеры 57 д. и въ 1854 г. тоже отъ холеры 73 чел., всего въ теченіи 5-ти лѣтъ въ приходъ, и нынѣ еще не имѣющемъ 1000 душъ, отъ однѣхъ только эпидемич. болѣзней умерло 267 д., не считая случаевъ смертности отъ др. болѣзней. Поражаетъ также значительный процентъ незаконнорожденныхъ въ третьемъ десятилѣтіи (1855—64 г.), на рубежѣ уничтоженія барщины, толкавшей прихожанина на путь самаго гнуснаго разврата.

Не все прихожане суть коренные жители с. Ружина. Между ними есть пришлецы, — это купленные въ 1850-хъ годахъ помѣщ. Сементковской 15 семействъ изъ с. Гривы Ков. у. и поселенные въ Ружинѣ; они и до сихъ поръ извѣстны въ приходѣ подъ именемъ «гривці».

Садовъ въ приходѣ мало и ведутся неумѣло, хотя у помѣщика, при усадьбѣ, имѣется громаднѣйшій, дающій ему ежегодно 500—600 руб. Главное занятіе прихожанъ земледѣліе. Въ официальной данной, выданной изъ Ков. уѣзд. суда 21 іюня 1872 г., значится, что, въ силу Высочайшаго указа отъ 30 іюля 1863 г., крестьянское общество с. Ружина, состоящее изъ 179 ревизскихъ мужеска пола душъ и 47 двор., приобрѣло изъ владѣнія помѣщ. Сементковского на выкупъ, при содѣйствіи Правительства, слѣд. земли: усад. 37 д. 136 сд. пахат. и сѣнок. 875 д. 311 с., вы-

зуска, выгоновъ и пустопорожнихъ мѣсть 185 д. 1770 с., — всего удоб. 1,097 дес. 2,217 саж. и неудобной 142 д. 799 с., — итого 1,240 дес. 616 саж. Владѣя такимъ большимъ, сравнительно, количествомъ земли, крестьяне все-таки не имѣютъ избытка хлѣба и хозяйствен. сбереженій, потому что земля эта, по качеству грунта, малоурожайна, большею частию песчана, частию кремниста и суглиниста, изменна и требуетъ частаго и хорошаго удобренія. А для этого каждый хозяинъ старается держать возможно больше скота (до 10—15 и больше головъ), чему способствуетъ достаточное количество пастбищъ и выгоновъ. Но подножнаго корма мало, такъ какъ у крестьянъ слишкомъ мало сѣнокоса. Чтобы имѣть сѣно, крестьяне берутъ сѣнокосы у помѣщика на третякъ, да кромѣ того еще парой лошадей отработываютъ помѣщику, положенное число дней—отъ 6 до 10—при уборкѣ хлѣба. Крестьянинъ долженъ скосить сѣно, убрать, свезти и сложить въ скирды, и за это получаетъ третью часть всего полученнаго сѣна. Лѣса своего они не имѣютъ, но надѣются имѣть его въ будущемъ, такъ какъ большая часть ихъ выгоновъ поросла мелкой сосной, ольхой, березой и даже дубомъ. Пчеловодствомъ занимаются немногіе. Пасѣкъ въ приходѣ до 10. Излюбленное побочное занятіе у нихъ—извозъ. Сапожничествомъ занимаются немногіе, по преимуществу бывшіе въ военной службѣ. Въ приходѣ три вѣтряныхъ и одна водяная мельница: водяная въ прии. д. Городецьцѣ и вѣтряная въ Ружинѣ принадлежатъ помѣщику, а двѣ вѣтряныхъ въ Ружинѣ мѣстнымъ крестьянамъ.

Среди прихожанъ есть 4 смѣшанныхъ супружества, православныхъ съ католиками.

Къ числу народныхъ праздниковъ относится праздникъ въ честь умершихъ, или, по мѣстному, «*навскій велыжденъ*», празднуемый въ свѣтлый четвергъ. Въ этотъ день не совершаютъ никакихъ работъ, въ той увѣренности, что у всякаго работающаго въ этотъ день—вырастетъ «*навська кистка*», т. е., мертвая кость; нельзя также плести въ этотъ день плетня на огородѣ, а то «загородыть дощъ на лито», т. е., будетъ сухое лѣто и пр. И животныя, коими работаютъ въ этотъ день, также не свободны отъ нароста этой «навской кистки». Въ праздникъ «*Громныци*» (2 февр.) крестьяне обязательно приносятъ въ церковь свои свѣчи изъ желтаго воска или «громныци», которыя тутъ же освещаются и затѣмъ хранятся въ домахъ. Эти свѣчи наканунѣ дня «Куналы» (24 іюня) вѣшаютъ въ воротахъ скотнаго сарая для предохраненія скота отъ вѣдьмъ, которыя въ эту

ночь, по вѣрованію крестьянъ, забираютъ молоко у коровъ и портятъ ихъ. Для той же цѣли, т. е., недопусканія вѣдьмъ въ эту же ночь, ставятъ въ хлѣву борону вверхъ зубьями, кладутъ на порогъ острый ножъ, вѣшаютъ освященный макъ и пр.

Великій праздникъ Рождества Христова у здѣшнихъ прихожанъ, какъ и во многихъ др. мѣстахъ, обставленъ нѣкоторыми своеобразными обычаями и обрядами, — «сравляемъ коляды», «колядованіемъ», «гаданіемъ» и проч. «Сравляніе коляды» бываетъ въ сочельникъ и состоитъ въ обильномъ ужины, при слѣдующей обстановкѣ: «на покути» ставится ржаной снопъ, тутъ же кладется визанка сѣна, на которой ставятъ горшокъ съ кутьей и другой горшокъ съ узваромъ. Сѣно разостлано также и на столѣ, заваленномъ цѣлой кучей снроговъ. Въ концѣ ужина всѣ кладутъ свои ложки вверхъ дномъ въ миску съ оставшеюся кутьей и прикладываютъ ихъ сверху снрогомъ. На другой день смотрятъ, чья ложка въ кутьѣ перекинулась; это значить, что тотъ въ томъ же году умретъ. Ужинъ заиваютъ узваромъ, а хозяинъ выходитъ на дворъ погадать — по звѣздному небу. На первый день праздника, вечеромъ, начинается колядованіе. Раньше болѣе почетные изъ прихожанъ, въ количествѣ 20—30 чел., шли «въ наву», мѣстному помещику и здѣсь шли ему колядки — польскія, въ родѣ — «w żłobie leże, któż robieże...» и др. Поздравленіе съ праздникомъ произносится тоже по-польски представителемъ прихожанъ. За эти польскія колядки, пропѣтыя хотя безобразно, но за то православными мужичками, «госаровый шнѣ» давалъ пѣвцамъ 5—10 руб. на водку. И дѣйствительно, эти деньги въ ту же ночь пропивались въ корчмѣ. Взрослые же парни въ это время ходятъ по селу и колядуютъ тоже, но уже «на церкву». За коляду даютъ имъ въ каждой хатѣ «наalinku», т. е., небольшой хлѣбъ. Собранный такъ обр. хлѣбъ они продаютъ тутъ же на селѣ и вырученныя деньги, въ количествѣ не болѣе 2—3 руб. отдаютъ въ церковь, какъ «парубецкую жертву». Такъ обр., дѣти за коляду жертвуютъ въ церковь 2—3 руб., а отцы ихъ за ту же коляду пропиваютъ въ корчмѣ 5—10 р. Колядки, распѣваемые парнями, по своему содержанію, положительно не имѣютъ никакого отношенія къ воспоминаемому событію Рожденія Христа Спасителя. Вотъ напр., одна изъ такихъ колядокъ, записанная приходск. лѣтописцемъ:

Въ чистомъ полѣ грузенька стоять
Тей, грай, коню, сывъ, невеличкий по полю,

Пидь тою грушенъкою гарный молодець (называется парень по имени).
Гей, грай, коню... и т. д.
Держить конька за поводець,
А хортыка за диньцюшокъ,
А соволыка на правымъ плычизныи.
Гей, грай, коню... и т. д.
Пустывь конька въ чистое поле,
Хотыка въ тэмный лісокъ,
А соволыка — на тихій Дунай,
Гей, грай, коню... и т. д.
Конькь бѣжыть — дивоцьку везе,
Хортыкь бѣжыть — лысоньку несе,
Соколыкь лытыть — рыбацькут несе,
Гей, грай, коню... и т. д.
Сь дывоцькою — мае тмынкаць,
Зь лысонькы — шубуць,
А зь рыбацькы — сныдаць.
Гей, грай, коню... и т. д.
Главное, на что обращаетъ на себя вниманіе въ этихъ и под. колядкахъ, это — изобиліе польскихъ словъ, а затѣмъ обращеніе въ каждой изъ нихъ къ молодому парню, въ хатъ котораго поютъ воладу. Въ 1890 г. прих. священ. о. Н. Пидь, выучилъ пѣвчихъ мальчишковыхъ школы, совместно съ нѣкоторыми изъ взрослыхъ прихожанъ, нѣтъ нѣкоторыя колядки изъ «Богоглавника» (по изданію Колмсаго права Братства), какъ, напр., «Выде Богъ, выде Творецъ, що весь міръ погибаетъ». Онъ очень привлигь народу, и нынѣ въ праздникъ Рождества Христова, крестьян. мальчиши поютъ ихъ и собирають за это пожертванія на церковь до 5—6 руб. Когда священникъ предложилъ пѣвчимъ пойти къ помѣщику съ эгими колядками, то послѣдній, выслушавъ ихъ, взявъ обыкновенно гостинца на водку колядующимъ, сказалъ имъ: «данькуе за мужицьку коляду». Съ тѣхъ поръ прихожане перестали ходить къ пану съ польскими колядками. И слова Богу!

Въ періодъ времени — отъ перваго дня Рождества Христова и до Новаго Года — у прихожанъ «святыхъ вечери», называемые «свечки»; работать нельзя, даже въ будни. Въ это время парни и дѣвушки гадаютъ. Гаданія состоятъ въ выливаніи воска, кормленіи пѣтуха, слушаніи подъ окномъ и т. п. Гаданія сопровождаются играми и танцами, но безъ музыки. «Свечи» — са-

мое удобное время для парней ближе познакомиться съ дѣвушками, дабы, послѣ Крещенія Господня, «якъ вода освятыца», смѣло можно было засылать къ нимъ «сватывъ», а затѣмъ, съ началомъ мясоѣда, и «за вѣсилье братысь».

Проводы бывають въ Ѳоминѣ поведѣльничь: совершается литургія, общая панихида, а затѣмъ крестнымъ ходомъ идутъ на кладбище для совершенія панихидъ на самыхъ могилахъ почившихъ. Угощеній вовсе не бываетъ.

Обычи и обряды. Жизнь каждаго крестьянина обставлена множествомъ своеобразныхъ обычаевъ и обрядовъ—отъ его рожденія и до самой смерти. Когда въ домѣ родится ребенокъ, то собираются туда сосѣди и родственники,— «идуть на одвидыны», несутъ съ собою хлѣбъ, водку и непременно миску варениковъ или горшокъ каши, и тутъ угощаются. По случаю крестинъ, устраивается пирушка, продолжающаяся иногда дня три. Послѣ крещенія, ребенка не кунають три дня, дабы не смыть, какъ говорятъ, св. мира. На третій день его кунають съ пѣснями, и затѣмъ съ этой водой въ ночвахъ идутъ съ пѣніемъ въ садъ или другое укромное мѣсто и туда выливаютъ эту воду и опить съ пѣніемъ возвращаются домой, откуда баба—повитуха ведетъ уже гостей въ корчму на угощеніе... Свадьба начинается засылаціемъ «свативъ» жениха къ родителямъ невѣсты, что, по мѣстному, называется «послався до дѣвчины». Въ случаѣ согласія родителей невѣсты и самой ея, сейчасъ же «запынають малый могорычъ», въ которомъ женихъ неучаствуетъ. Затѣмъ, когда все будетъ створено и никакихъ препятствій не будетъ заявлено со стороны причта, тогда «роблять вѣлыкій могорычъ» или заручины, происходяція въ домѣ невѣсты, гдѣ присутствуетъ уже женихъ съ своими родственниками. На канунъ свадьбы, невѣста, убранная въ лентахъ и цвѣтахъ, съ двумя дружками ходитъ по селу просить «благословенства», причемъ сколько бы въ хатѣ ни было душъ, должна каждому поклониться въ ноги трижды и поцѣловаться. «Справляніе корова» выведено изъ употребленія. Въ самый день свадьбы, которая обычно бываетъ въ воскресенье, женихъ и невѣста со сватами и дружками присутствуютъ въ церкви за литургіей, по окончаніи которой начинаются приготовленія къ браку. Женихъ, испросивши благословенія у своихъ родителей, ѣдетъ съ сватами къ невѣстѣ, которая, слышавъ приближеніе ихъ поѣзда, со своими дружками прячется «въ комору», откуда и выводитъ ее одинъ изъ сватовъ въ хату и здѣсь, усадивши ее среди хаты, на хлѣбной дѣжѣ, дружки расплетаютъ ей косу, убирають ее въ ленты и цвѣты, а «за-

кісниця» въ это время раздасть всемъ «ручныки», которые у всѣхъ участвующихъ въ свадьбѣ прикъшиваются сбоку за поясомъ. Затѣмъ «старшій свать» ведеть за ручныкы обоихъ уже — жениха и невѣсту — за столъ, здѣсь ихъ родители благословляютъ, и затѣмъ, въ сопровожденіи сватовъ и дружекъ, идуть или ѣдуть въ церковь, при чемъ, при выходѣ изъ хаты, мать невѣсты обсыпаетъ «молодыхъ» житою или пшеницею. Изъ церкви повѣчаные отправляются въ домъ невѣсты, при пѣсняхъ сватовъ и дружекъ, въ конхъ величаютъ поочередно жениха и невѣсту «першею квітонькою». У порога мать невѣсты встрѣчаетъ молодыхъ, въ кожухъ, накинутомъ вверху шерстью, съ хлѣбомъ и медомъ, давая имъ по три раза каждому отвѣдать меду. Затѣмъ начинается «вессіалье» въ полномъ разгарѣ. На другой день, въ понедѣльникъ, невѣста съ своею «скрынею», т. е., приданымъ, перевозится съ музыкою въ домъ жениха, чтобы здѣсь уже оставаться навсегда. «Вессіалье» начинается у жениха. На третій день, во вторникъ, свадьба переходитъ гулять къ «подстаростему», который всегда на этотъ случай избирается для большаго разнообразія веселія и при томъ на слѣдующихъ условіяхъ: если этому «подстаростю» придется когда-нибудь играть свою свадьбу, то у него долженъ быть «подстаростемъ» тотъ, у кого онъ исполнялъ эту должность, отбывая, так. обр., другъ у друга этотъ обычай, какъ особую повинность. Въ среду бываетъ «перезва», гдѣ «перенываютъ» молодымъ на новое хозяйство, деньги, вещи, даже зерно и скоть. Въ четвергъ бываетъ «рохидный борць», когда разѣзжаются всѣ пріѣхавшіе на свадьбу родственники и знакомые изъ чужихъ селъ и деревень.

При похоронахъ обсыпаютъ покойника житою, при выносѣ его изъ хаты. При похоронахъ дѣвушки раздають присутствующимъ «ручныки», какъ на свадьбѣ.

Въ первые теплые весенніе дни дѣвушки поють на улицѣ «вѣснляки», т. е., пѣсни въ честь весны, въ родѣ такой:

«Весна наша красна.

Що ты намъ принѣсла.

Зыма ты наша біла

Вже ты намъ надоіла.

Весна наша красна,

Що ты намъ принѣсла?

Мужыкамъ — по ціночку,

Бабамъ — по платочку,

Дівкамъ—по віпочку,
 Паробкамъ—по квіточці,
 По хороши дівонци, клані проч.

Или еще:

«Володарко, Володарко, продай мені свою Дарку.
 Не продамъ Дарки съ хаты, бо не вміє крошити ткаты».

Заслышавъ громъ въ первый разъ, крестьянинъ считаетъ неперемѣнною обязанностию—ударить себя нѣсколько разъ по спиѣ и головѣ кулакомъ, «щобъ крѣпки булы». Выѣзжая на веснѣ въ первый разъ въ поле пахать, крестьянинъ избѣгаетъ дать кому-нибудь огня закурить «люльку», «щобъ не парилысь карки у волювъ». Выходя въ первый разъ жать, каждый старается ни съ кѣмъ не разговаривать въ дорогѣ, «щобъ мыши нѣлы збожи въ клуни». Выгоняя первый разъ скотъ на пастбище, кладутъ на норогъ сарая замокъ и такъ гонять его освященною вербой. Выводя первый разъ лошадей на пастбище, стараются нагнать ихъ по направленію къ западу, «щобъ отъ звѣра добре втѣкалы». До 1892 г. былъ обычай—на масляной недѣлѣ «справляты колодку»: зачищниками устраивалась небольшая кукла, которую они старались каждому привѣсить къ рукѣ—«прыченыты колодку». Чтобы «отченыты» ее, требовалось отъ носителя ея 2—3 штофа водки. Въ четвергъ на той же недѣлѣ «колодку ховала», т. е., погребали, для чего въ преднесеніи длинныхъ кольевъ съ привѣшанными къ нимъ тряпками (подражаніе хоругвямъ), во главѣ съ wybranymi изъ среды себя «попомъ и дякомъ», провожали эту колодку до ямы за корчмою и тутъ же засыпали землей съ различными причитаіями. Въ понедѣльникъ на первой недѣлѣ вел. поста все «справлявшіе колодку» обязательно шли въ корчму «полокаты зубы». Этотъ странный обычай, называющій нѣчто языческое, нынѣшнимъ священникомъ о. Шидломъ почти уничтоженъ.

Къ этому приходу приписана владѣицкая церковь въ с. Городельцѣ въ 6 в.

1346. дер. **Городелець** ври. р. Турій, волости Старо-Кошарской, упоминается впервые *въ самомъ началѣ 16 вѣка*, какъ *имѣніе князей Сангушкѣ*, принадлежащее къ ихъ Коширской волости. *Въ 1502 г. 11 авг.* въ Коширь (Камень-Коширскѣ) состоялся дѣлежъ имѣній между княземъ Андреемъ Александровичемъ Сангушквичемъ и вивгинею Анной, женою брата его, Михаила Александровича, и сыномъ ей, кн. Андреемъ Михайло-

вичемъ Сангушковичемъ, произведенный съ дозволенія короля Александра Литовскаго, при чемъ княгиня Анна и сыну ея Андрею достался дворъ Коширьскій (волость Коширская), къ которому принадлежали села Мъзово, Речица, Кругиль, Туналы, ... *Городелець* изъ млыномъ (Archiwum kś Sanguszkow, т. I, стр. 147). Но такъ какъ границы имѣнія не были точно опредѣлены, то скоро начались пререканія и раздоры изъ-за границъ между кн. Андреемъ Михайловичемъ и дядею его, кн. Василиемъ Михайловичемъ Сангушками. Въ 1537 г. 20 марта кн. Андрей Михайловичъ въ Гроднѣ заключилъ обоюдное добровольное соглашеніе съ кн. В. М. Сангушко касательно разграниченія своего имѣнія *Городельца* отъ его имѣнія Ковля и Клевенка, гдѣ точно указаны границы имѣній. Актъ объ этомъ напечатанъ выше, въ описаніи г. Ковля, стр. 4 (изъ Archiwum kś Sanguszkow, т. 4, стр. 68—69).

Имѣніе *Городелець*, такъ обр., принадлежало кн. Сангушкамъ-Коширскимъ, угасшимъ въ 17 вѣкѣ. Внукъ кн. Андрея Михайловича Сангушко, старосты Луцкаго, кн. Левъ Александровичъ Сангушко Коширскій выдалъ въ 1569 г. 7—8 января тесть своей княгини Анны Соколинской уступочную записку на с. Кошерь Старый съ прилегающими боярскими имѣніями—Кругелемъ, *Городельцемъ*, Краснодубомъ, Туналами, Тревесемъ¹⁾ и др. (*Опись актовъ книги* Киев. центр. Архива № 4043, стр. 6, пун. 25). После смерти Анны Соколинской, имѣніе это возвращается къ сыну этого князя Льву. Григорію Львовичу кн. Сангушко, канцеляру Браславскому, который, совместно съ своею женою Софіею изъ Головчина въ 1595 г. 24 мая сдалъ это имѣніе въ аренду на 5 лѣтъ еврею Абрамку Шмойловичу и женѣ его Рыбѣ Юдиной, о чемъ свидѣтельствуетъ листъ этого князя, гдѣ отданныя въ аренду этимъ евреямъ имѣнія перечисляются такъ: м. Кошарь, при Кошарѣ Кошуръ Старый, Кругель, Краснодубье, *Городелець*, дворъ и село Мезовъ и Мезова и селіще Борзова и Черемшанка (*Памятники*, изд. Киев. Археогр. Коммиссіей въ 1848 г., т. 1, отд. 2, стр. 85).

Въ вышеупомянутомъ актѣ отъ 7—8 янв. 1569 г. имѣніе *Городелець* именуется *боярскимъ*. Въ 1545 г. имъ владѣли, вѣроятно, на правахъ ленныхъ, бояре *Затурейскіе*, какъ это видно изъ описи *Владимирскаго замка отъ 1545 г.*, гдѣ сказано, что Владимирскіе мѣщане жаловались составителямъ описи (то ест) вѣроятно, *Перевесемъ* (нынѣ деревня возлѣ Туналь): не вѣрно прочитанъ актъ составителемъ «описи».

замка, королевскимъ комиссарамъ, о томъ, что «Затурейскіе въ Городельцѣ князя Андрея Кошерскаго (т. е. Сангушки) берутъ по грошу», въ качествѣ мыта (*Памятники*, т. 4, отд. 2, стр. 132).

Въ концѣ прошлаго (18) вѣка имѣніе это принадлежало помещикамъ Вильгамъ (какъ и с. Ружинь). Какимъ образомъ оно перешло къ нимъ отъ кн. Сангушекъ, для меня это неизвѣстно, по отсутствію документальныхъ данныхъ. Въ настоящее время оно принадлежитъ Владиміру *Сементковскому* (р.-католич.). Въ д. Городельцѣ—*церковь во имя Преображенія Господня*. Находится на кладбищѣ, расположенномъ на небольшомъ холмѣ, покрытомъ нѣсколькими соснами и омываемомъ съ юга р. Туріей. Когда и кѣмъ построена, неизвѣстно. Деревянная, была очень ветха и непрочна, но въ 1890—92 г.г. капитально исправлена на средства прихожанъ (1250 р.), освящена 15 авг. 1892 г. Богослуженіе въ ней совершается черезъ каждыя двѣ недѣли. Утварью и ризницею очень скудна (всего 2 ризы). Земли и домовъ для причта нѣтъ. По даннымъ за 1896 г., *прихожанъ* въ этой деревнѣ 183 д. об. п. По словамъ цер. прих. лѣтописца (о. Н. Шид.), церковь эта имѣетъ нѣкоторое историческое значеніе. Въ народѣ существуетъ преданіе, впрочемъ, неподтверждаемое никакими письменными данными, что на томъ мѣстѣ, гдѣ нынѣ стоитъ эта церковь, когда-то, быть можетъ, еще до нашествія татаръ, былъ *монастырь*, несомнѣнно, православный, ибо, кромѣ православной вѣры, здѣсь не было еще распространено католичество, привнесенное сюда значительно позже. Съ теченіемъ времени, монастырь этотъ опустѣлъ, или вѣрнѣе, разоренъ неприятелями. Здѣсь же, вѣроятно, произошло и сраженіе, доказательствомъ чего служатъ большіе курганы, недалеко отъ церкви, въ настоящее время обнаженные проливными дождями и вѣтрами; вблизи валяются груды человѣческихъ костей. Большой колоколь, сброшенный врагами съ монастырской колокольни въ протекающую вблизи р. Турію, по народному повѣрью, и до сихъ поръ издаетъ глухой гулъ въ великую ночь Воскресенія Христова¹⁾. Преданіе о существованіи здѣсь нѣкогда монастыря можетъ имѣть нѣкоторую вѣроятность—въ виду того, что вообще въ древности Волынь наша была усѣяна православ-

¹⁾ Приход. лѣтописецъ высказываетъ мнѣніе, что дер. *Городелецъ* нѣкогда была однимъ изъ городовъ древней Волыни, и въ основаніе сего ссылается на то, что въ договорѣ короля польскаго Казимира, завоевавшаго въ 1366 г. Волынь, значится, что онъ получаетъ отъ князей Литовскихъ Владимирскій замокъ и уѣзды—*Городельскій*, Ту-

ными монастырями; основанію ихъ много способствовала самая мѣстность Волинская—поросшая дремучими лѣсами и изобилующая рѣками. Монастыри были большею частію деревянныя и небольшіе. Отъ многихъ изъ нихъ сохранились только урочища, а объ иныхъ лишь смутное преданіе въ народѣ.

Мѣстные старожилы сообщаютъ, что Вильга, одинъ изъ бывшихъ владѣльцевъ деревни, страдалъ параличемъ въ ногахъ и не могъ самъ ходить, а всегда прогулку совершалъ въ повозкѣ, которую возила его прислуга. Разъ ему вздумалось осмотрѣть окрестности бывшего Городельскаго монастыря—холмистую мѣстность, поросшую мѣстами небольшими соснами. Отсюда открывался прекрасный видъ на р. Турію съ прилегающими къ ней обширными лугами и дремучимъ лѣсомъ. Любуясь живописною мѣстностью, роскошную обстановку которой дополняли большіе курганы, усѣянные костями, калѣка Вильга, вѣроятно, вспоминалъ о прошедшихъ временахъ, тяжелыхъ для мѣстнаго христіанскаго населенія, подвергавшагося частымъ нападениямъ дикихъ ордъ татарскихъ. Въ такомъ настроеніи духа и при своемъ тяжеломъ недугѣ, онъ невольно обратился мыслию къ Всемогущему Богу, Творцу вселенной, и Его свв. угодникамъ, бывшимъ хранителями и защитниками угнетеннаго народа въ то несчастное время... Тутъ то, прибавляютъ, Вильга вдругъ получилъ исцѣленіе отъ своего недуга и обратный путь домой совершилъ пѣшкомъ. Если вѣрить этому разсказу, то можно полагать, говорить прѣх. лѣтоисецъ, что исцѣленный Вильга и былъ основателемъ прѣжде бывшаго униатскаго храма въ Городельцѣ. Послѣдній священникъ этого храма, не желая пребывать въ униі, какъ говорятъ, тайно ушелъ изъ своего прихода, и храмъ остался въ запустѣніи. Съ уничтоженіемъ униі и водвореніемъ православія, дер. Городелецъ, прѣжде бывшая самостоятельнымъ приходомъ, причислена къ Ружинскому приходу (въ 6 верст.), а храмъ переименованъ въ кладбищенскую Преображенскую церковь. И до настоящаго времени, въ праздникъ Преображенія Господня, въ эту церковь стекается множество народа изъ ближайшихъ сель, деревень и даже города Ковля. Быть можетъ,

рѣйскій и Ратненскій. Но это—невѣрно. Въ этомъ договорѣ Городельскій уѣздъ именуется такъ по имени *Городло*—города въ быв. Бѣльскомъ воеводствѣ, а нынѣ мѣстечка въ Грубешовскомъ у. Люблинской губ. Оно—расположено при Западн. Бугѣ. Отъ него получили названіе Городельскій повѣтъ, Городельское войтовство, Городельское староство (Архивъ ю.-в. Россіи. ч. 2 т. 1, стр. 374; ч. 6 т. 1, стр. 336; ч. 1 т. 1, стр. 352; ч. 2 т. 1, стр. 99).

древній монастырь, на мѣстѣ котораго стоитъ нынѣшняя церковь, тоже была посвященъ въ честь Преображенія Господня. **1347 г. с. СЕРАХОВИЧИ** (въ древ. актахъ *Сереховичи*) при озерѣ, волости Несухойжской, отъ Житомира 363 в., Ковая—близ. жел.-дор. ст. 16 в., почт. ст. Буцыйя 5 в., близ. прих. с. Съкоя и Буцыйя 5 в. ¹⁾

Исторія села. Село это очень древне. Оно упоминается уже въ самомъ началѣ 16 вѣка, какъ имѣніе *князей Сангушекъ. Въ 1502 г. 11 авг.* въ Кошорѣ (нынѣ м. Камень-Боширскъ) состоялся актъ о раздѣлѣ имѣній между кн. Андреемъ Александровичемъ Сангушковичемъ и женою брата его, Михаила Александровича, княгинею Анной, и ея сыномъ кн. Андреемъ Михайловичемъ Сангушко, совершенномъ съ разрѣшенія короля Александра; въ этомъ актѣ читаемъ, между прочимъ: дворе Несухоеже, а село Грабово, село Сыново, село Березово, село Торговище, село *Сереховичи*, село Дорогатъшь, а монастырь святого Михаила у Володимири, на поля обѣма княземъ (подъелили «едначи» — посредники), *Archiwum kś. Sanguszkow*, т. 1, стр. 148. Въ это время с. Сереховичи принадлежали ко двору (волости) Несухойжской. Оно досталось кн. Андрею Михайловичу, а послѣ него, перешло къ сыну его, кн. Ѳеодору Андреевичу Сангушко, маршалку Волынской земли и старостѣ Владимирскому. Такъ какъ границы имѣнія не были точно опредѣлены, то скоро возникли споры изъ-за нихъ между кн. Ѳеодоромъ Андреевичемъ и дядею его, кн. Василиемъ Михайловичемъ Сангушко Ковельскимъ. *Въ 1540 г. 10 марта* въ г. Ковлѣ состоялся актъ, въ коемъ точно разграничены имѣнія кн. Ѳеодора Сангушки—Дорогатъшь, Несухойжи, Грабовъ, Березовъ и *Сереховичи* отъ имѣній кн. Василя Михайловича Сангушки Ковельскаго—Лагодова, Съкоя и Шушковъ (*Archiwum kś. Sanguszkow*, т. 4, стр. 237). Извлечение изъ этого акта помѣщено выше, въ описаніи с. Облапъ сего же уѣзда.

Въ этомъ селѣ церковь во имя св. великомуч. Параскевы, именуемой *Пятницюю*. Постройкою заложена 29 мая 1884 г. и закончена *къ окт. 1888 г.* Освящена 27 октября 1888 г. Построена на средства прихожанъ. Деревянная, на кам. фонд., совмѣстно съ такою же колокольнею. Брыта желѣзомъ. Въ 1886—8 гг. произведены иконостасныя работы. Старая Пятницкая церковь

¹⁾ При описаніи сего прихода, я пользовался *«Клмр. вѣдом. за 1896 г.»* и цитуемыми печат. архивами. «Церк.-приход. лѣтопись составленная въ 1891 г. безсодержательна и потому не могла доставить мнѣ матеріала.

была построена, по показанію бларов. Эвѣдомости за 1896 г., не позже 16 вѣка, но кѣмъ неизвѣстно¹⁾. Она была деревянн., на дубов. сваяхъ, маловмѣстительна; колокольня была отдѣльно отъ нея; въ 1894 г. была разобрана и употреблена на дрова для печенія просфоръ, а также для получения угля въ церковное кадило. Утварью новая церковь достаточна. Въ память 900-лѣтія Воли, епархіи прихожане на свой счетъ приобрѣли въ Москов. магазинѣ кунца Виталиева: 1) Евангеліе въ $\frac{1}{8}$ листа въ серебр. обложкѣ чешич. работы (ц. 25 р.), 2) серебр. чашу, звѣздицу, лжицу, ансьюсъ, коніе, два блюда и ковшъ, вѣс. 6 ф. 45 зол. (347 р.), 3) серебр. напрест. ручной крестъ, вѣс. 2 ф. 10 зол. (100 р. 90 к.), 4) лицев. святцы въ 12 иконахъ греч. писма, на кипарис. доскахъ, въ 8 вер. высоты, и такую же икону св. великомуч. Параскевы (112 р.), 5) 13 иконокъ великихъ праздниковъ, на кипариси. доскахъ, того же размѣра (122 р. 50 к.).
 Земли при церкви: усад. 3 д. 1070 с., пахатн. удобной 50 $\frac{1}{2}$ дес. и неудобной 4 дес. 2305 с., сѣнок. 17 дес. 2366 с., лѣса сосноваго 1 $\frac{1}{2}$ дес. и до 8 дес. подъ чернолѣсьемъ и кустами, — всего 86 дес. 791 саж. Земля раскинута въ 17 чрезнолосныхъ участкахъ. Причтъ пользуется ею спокойно. Планъ на эту землю составленъ въ 1852 г. вольнопрактик. землебр. Вышне-скимъ и хранится при церкви. *Притчъ*: свщ. 300 р., псаломщ. 50 р. и просф. 24 р. Для свщ. и псаломщ. дома и хозяйств. постройки хороши. Метрич. книги и псов. вѣдом. хранятся съ 1800 г. Въ селѣ имѣется однокл. народ. училище мин. народн. просв., въ 1876 г. преобразованное изъ церк.-приходск. школы грамоты. Въ 1896 г. учен. 65 м. и. Въ составъ прихода входятъ деревни: *Грабово* въ 4 в. и *Божья Воля* въ 5 в. Препятствія къ сообщенію съ ними нѣтъ. По даннымъ за 1896 г., дворовъ во всемъ приходѣ 24 $\frac{1}{4}$, прихож. 2027 душъ об. п. Свщ. *Аполлѣій Николасвичъ Коссаковскій*, ур. с. Буянь Луц. у., сынъ священ., студ. Волиск. Семии. (вып. 1867 г.), въ 1868 г. 14 марта рукоп. во священ. къ сему приходу, гдѣ и нынѣ служить (1900 г.). Псаломщ. *Иванъ Тимоф. Кульчицкій*, урож. м. Ратна, съ 10 янв. 1896 г. служить здѣсь (а на службѣ съ 1855 г.).

¹⁾ По всей вѣроятности, строителями ея были тогдашніе владельцы села князя *Сангушки*, какъ издревле православные и русскіе князья, кои только около 1650 г. въ лицѣ кн. Симеона-Самуила Юрьевича Сангушко, измѣнили православной вѣрѣ своихъ предковъ и перешли въ римско-католицизмъ.

1348. с. СЕДЛИЩЕ, волости Седлицкой, отъ Житомира 338 в., отъ Ковеля 25 в., ближ. жел.-дор. ст. Мизова 6 вер., ближ. почт. ст. Буцыня 6 в., ближ. прих. м. Выжвы 7 в., с. Мизова 5 в. и Буцыня 4 в. Село это *расположено* въ низменной мѣстности, къ сѣв., къ д. Черемшанкѣ и Несочно, все понижающейся, а къ югу повышающейся. Село состоитъ изъ довольно опрятныхъ и свѣтлыхъ домовъ, числомъ до 150, съ хорошо обгороженными, по большей части лозой или жердыми, усадьбами и незначительными на нихъ фруктовыми садами. Почва частію черноземна, суглиниста, а большею частію супесчана и песчана. Земля требуетъ хорошаго удобренія, которое здѣсь дорого цѣнится. Климатъ, по отсутствію болѣть, приятенъ и здоровъ¹⁾.

Границы прихода: на востокѣ с. Буцынь, на югѣ с. Мизовъ, на западѣ м. Выжва и с. Старая Выжва, на сѣверѣ д. Чевель Старовыжевскаго прихода, д. Текля Глушскаго прихода Владимирвол. у. и с. Замшаны.

Въ составъ прихода входятъ:

а) деревня *Черемшанка* въ 2 вер. отъ Седлица, расположена по обоимъ берегамъ маленькаго притока р. Выжовки, въ низменной и песчаной мѣстности, слагается изъ 37 дворовъ, хаты все курныя, неприглядныя, люди бѣдные; вмѣстѣ съ д. Борзовою въ 1807 г. принадлежала кн. Дмитрію Святополкъ-Четвертинскому, какъ объ этомъ свидѣтельствуеъ эрекция, данная имъ 14 мая 1807 г. Седлицкой церкви.

б) дер. *Борзовая* въ 3 в., близь жел. дороги, по берегамъ двухъ незначительныхъ притоковъ р. Выжовки, имѣетъ 42 двора (въ 1896 г.), расположена въ низменности, хаты курныя, хотя попадаются и свѣтлыя. Народъ бѣдный, на мѣстномъ кладбищѣ была часовня, упоминаемая въ клиров. вѣдом. за 1828 г., какъ существующая (а за 1829 г. о ней уже не упоминается), но въ праздникъ св. Пасхи она сгорѣла. Взамѣнъ сгорѣвшей, одинъ изъ крестьянъ мѣстныхъ задумалъ построить новую часовню и съ этою цѣлію уже заготовилъ матеріалъ, но мѣстный помещикъ-полякъ воспользовался имъ для устройства общественнаго хлѣбнаго магазина, который существуетъ и до настоящаго времени—въ довольно обширныхъ размѣрахъ. Деревня эта нынѣ принадлежитъ поляку *Чигирину*, Ковельскому городскому головѣ.

¹⁾ При описаніи сего прихода я пользовался *«Церк.-прих. мѣстописемъ с. Седлицъ»*, составленною въ 1895 г. прих. свящ. Авдіемъ *Котковичемъ* и хранящеюся въ Волыиск. древлехранилищѣ, а также *«Клиров. вѣдом. за 1896 г.»*.

б) деревня *Песочно*, въ 8 в. отъ Седлица, на правомъ берегу р. Выжовки въ бѣдной песчаной мѣстности, отъ коей и получила свое названіе, состоитъ изъ 52 дворовъ, когда-то принадлежало помѣщику *де-Брюнету*, наследники коего нынѣ владѣютъ ею, да еще фольваркомъ въ лѣсу близъ д. Брюнетовки; народъ здѣсь очень бѣдный и темный.

г) дер. *Брюнетовка* расположена среди лѣсовъ и кустарниковъ на нѣсколько возвышенной мѣстности, въблизи озера, въ 8 вер. отъ с. Седлица, состоитъ изъ 42 дворовъ, получила названіе отъ помѣщика Брюнета. Онъ, говорятъ, почему-то разрушилъ нѣсколько ближайшихъ къ своей усадьбѣ въ д. Песочно крестьянскихъ хатъ, а хозяевъ выселилъ въ лѣсъ. Хозяева эти образовали тамъ поселокъ, назвавъ его по имени помѣщика. Это было около 1838 г., такъ какъ до этого времени Брюнетовка вовсе не упоминается ни въ кляров., ни иснов. вѣдом. Народъ здѣсь зажиточнѣе, чѣмъ въ Песочно.

Въ Седлицахъ есть волостное Правленіе, а также одно-власное нар. училище мин. нар. просв.

Въ селѣ *церковь во имя св. великом. Георгія Побѣдоносца*. Стоитъ на равнинѣ, въ самомъ центрѣ села, нѣсколько вдали отъ усадьбы священника. Построена въ 1874—80 гг. на средства прихожанъ при пособіи отъ казны (въ 3412 р.); вся постройка обошлась въ 7,620 р. Освящена церковь 5 февр. 1881 г. Деревянная, на кам. фонд., совмѣстно съ колокольнею, обѣ одномъ куполѣ, крыта жезью. Построена по плану архитект. Скуратова, но непрочна, по причинѣ недобросовѣстности подрядчика—еврея Ройхеля, строившаго ее. Крестообразна. На колокольнѣ 5 колоколовъ. Церковь обнесена дер. оградой. Антиминсь священнод. въ 1795 г. Волин. еп. Варлаамомъ, но подпись его совсѣмъ исчезла. Царскія врата устроены въ видѣ креста въ сѣнии. Старая церковь, на мѣсто которой построена нынѣшняя, построена была въ 1774 г. на средства прихожанъ; была дерев., ветхая и тѣсная, съ отдѣльною отъ нея деревян. колокольнею. Изъ этой церкви въ новую перенесены три иконы—Богоматери съ предвѣчнымъ Богомладенцемъ на лѣвой рукѣ, поклоненія волхвовъ и вознесенія Господня. Утварью и ризницею церковь достаточна. Метрич. кн. хран. съ 1805 г., иснов. вѣд. съ 1845 г. Опись цер. имущ. имѣется отъ 1894 г. Въ д. Песочно имѣется недавно построенная *церковь-школа*. Землиц: огороди. и усадебн. 3 дес. 1022 саж., пахати. 21 дес. 1036 саж.,

сънок. 13 дес. 60 саж., неудобной подь пескомъ 3 дес. 1800 с., подь дорогами и подь церковнымъ погостомъ 600 саж.,—*всего 42 дес. 918 с.* Земля большею частию недоброкачественна и отъ церкви далеко. На землю ямбются при церкви—планъ отъ 1836 г., эрекція графа Мюнчинскаго и проэктъ по обезпеченію причта отъ 1852 г. Причтъ пользуется землею спокійно. *Притчъ:* свящ. 300 р., псал. 50 р. и просф. 24 р. Попомарское мѣсто упряднено. Для свящ. домъ о 5 комнатахъ новый, крытъ гонтой, хоз. постройки новы и хороши (сарай для скота, гумно для хлѣба, конюшни съ возовней, амбаръ, погребъ, сарай для дровъ и сарай для мелкаго скота и птицы). Для псаломщ. домъ о 2 комн. новъ и хорошъ, хоз. постройки тоже (сарай для скота, гумно, возовни, конюшни—все въ одномъ зданіи, амбаръ). *Священнослужителями при этой церкви состояли:* 1) *Аванасій Страшкевичъ*—подписывался въ метрикахъ съ 1805 по 1812 г., затѣмъ по 4 окт. 1816 г. приходъ наблюдалъ свящ. с. Старой Выжвы Александръ Семеновичъ Малевичъ, 2) свящ. *Николай Григорьевичъ Хоцевичъ* съ 4 окт. 1816 г. по 1819 г., перешель сюда изъ с. Съконя; изъ ревизской сказки, хранящейся въ цер. архивѣ, видно, что въ 1819 г. отсюда онъ перешель въ 10-й Егерскій полкъ; послѣ него до 7 янв. 1828 г. приходъ наблюдалъ свящ. с. Ст. Выжвы Александръ Малевичъ; 3) *Василій Ивановичъ Концевичъ* съ 7 янв. 1828 г. до 1837 г., урожен. с. Шайно сего уѣзда, оконч. въ 1827 г. Волын. сем., 4) тотъ же *Александръ Малевичъ* съ 1837 г. по 15 сент. 1846 г., перешель сюда изъ Стар. Выжвы, которую уступилъ своему зятю, 5) *Федоръ Литвиновичъ* съ 15 сент. 1846 по 1865 г., когда перешель въ с. Сераховичи, 6) *Василій Васильевичъ Концевичъ* съ 1865 по 1875 г. (день смерти), шуринъ о. Федора Литвин., перешель сюда изъ Сераховичъ, 7) *Авдій Семеновичъ Костецкій*, съ 1875 г. по 4 дек. 1886 г., тесть Вас. Конц., переведенный сюда для поддержанія сиротъ Конц., здѣсь и скончался 7 дек. 1886 г., затѣмъ приходъ наблюдали съ 22 дек. 1886 по 25 февр. 1889 г. заштатн. свящ. изъ Мѣлец. монаст. Іоаннъ Кореневъ, игумень того же мон. Антоній, свящ. м. Выжвы Модестъ Пенадкевичъ, 8) прих. свящ. *Авдій Васильевичъ Концевичъ*, ур. сего села, с. свящ., оконч. въ 1888 г. Волын. сем., 26 февр. 1889 г. рук. во священ. въ сему приходу, гдѣ и нынѣ служить (1900 г.). Псал. *Максимъ Даміан. Зипевичъ*, ур. с. Князь Ров. у., сынъ прич., съ 4 июля 1894 г. служить здѣсь.

По даннымъ за 1896 г., дворовъ въ цѣломъ приходѣ 302^{3/4}, прихож. 2349 д. об. п.

О движеніи населенія въ приходѣ можно судить на основаніи нижеслѣдующей таблицы:

ГОДЫ:	РОДИВШИХСЯ			Бракoвъ.	Умерш.		ГОДЫ.	Общее число населенія.					
	Муж. пола.	Жен. пола.	Всего.		Муж. пола.	Жен. пола.		ГОДЫ.	Муж. пола.	Жен. пола.	ГОДЫ.	Муж. пола.	Жен. пола.
1805	33	28	61	13	11	6	1819	708	702	1841	884	884	
1806-1815	266	227	493	91	159	147	1821	729	737	1843	867	854	
1816-1825	263	290	553	134	138	138	1823	752	760	1845	892	884	
1826-1835	317	310	627	148	201	182	1828	791	776	1846	849	842	
1836-1845	303	337	640	158	160	206	1829	755	757	1847	831	819	
1846-1855	270	240	510	136	358	377	1830	796	790	1848	828	808	
1856-1865	346	319	665	224	216	222	1831	784	780	1849	842	829	
1866-1875	470	418	888	160	308	303	1832	766	763	1850	896	854	
1876-1885	463	462	925	218	343	389	1833	785	768	1860	854	738	
1886-1891	357	330	687	127	235	237	1834	788	767	1870	867	861	
1892	51	43	94	18	71	51	1835	789	756	1880	1060	991	
							1836	810	760	1890	1262	1166	
							1839	870	856	1891	1200	1168	
										1892	1234	1154	

Крестьянскіе надѣлы невелики — до 8—10 дес. цѣлый грунтъ, стороннихъ постоянныхъ заработковъ нѣтъ. Крестьяне живутъ бѣдно. Есть много курныхъ хатъ.

По народному преданію, с. Седлице и д. Песочно и Брюнетовка были нѣкогда приписными къ с. Мизову, а Черемшанка и Борзовая къ с. Сераховичъ. Еще и до сихъ поръ у крестьянъ Седлица, Песочна и Брюнетовки удержался обычай праздновать 8 сент. свой храмовой праздникъ (въ с. Мизовѣ такой праздникъ), а у крестьянъ Черемшанки и Борзовой—28 окт. (день храмоваго праздника въ Сераховичахъ). Когда именно этотъ приходъ сталъ самостоятельнымъ, неизвѣстно.

1349. с. СѢКОНЬ (въ древ. актахъ—*Ськонь, Секунь*), волости Несухонжской, отъ Житомира 362 вер., Ковля 14 вер., ближ. жел.-дор. ст. Мизова 6 вер., почт. ст. Буцыня 5 в., ближ. прих. с. Облани 4 в., Мизова 5 в. и Сераховичъ 6 вер. Село это ¹⁾ раскинуто на равнинѣ, въ мѣстности болотистой. Рѣби и озера нѣтъ. Воду берутъ изъ колодцевъ. Въ древности здѣшняя

¹⁾ При составленіи описанія сего прихода я пользовался рукописями «Цер.-прих. мѣтописью с. Ськона», составленною прих. свящ. о. Теоф. Муссевичемъ въ 1891 г. и хранящеюся въ Волын. древле-хранилищѣ, «Клиров. вѣд. за 1896 г.», а также цитуемыми печатн. архивами.

мѣстность была покрыта дремучими лѣсами, жалкіе остатки которыхъ и въ настоящее время окружаютъ село. Почва—по преимуществу песчано-болотистая. Грунт. дороги узки, извилисты, пролегаютъ по болотамъ и становятся затруднительными особенно въ дождливое время года. Одна только дорога вполне удобна всегда,—это Кіево-Брестское шоссе, пролегающее вблизи Сѣконя, съ сѣверной стороны его. Климатъ сырой, способствуетъ развитію лихорадокъ.

Приходъ граничитъ съ сѣв. с. Сераховичами, съ запада с. Мизовомъ, съ юго-востока с. Мощоной, съ юга—Шайномъ и съ вост. с. Обланими.

Въ составъ прихода входятъ: кромѣ Сѣконя, еще прии. с. *Городищи* въ 3 в. и деревни *Гридки* въ 4 в. и *Брасная Воля* въ 6 вер.

Исторія села. Село это—очень древне. Подъ именемъ села Сѣкуня, какъ имѣніе князя Михаила Сангушковича, состоявшее во временномъ пользованіи у королевскаго землянина Гришко Ивановича Оранскаго, оно упоминается *въ актѣ отъ 28 авг. 1512 г.*,—въ коемъ князь Константинъ Ивановичъ Острожскій, староста Луцкій, маршалокъ Волынской земли, по порученію короля Сигизмунда I, постановляетъ рѣшеніе по дѣлу этого Гришка Оранскаго съ кн. Василюемъ Михайловичемъ Сангушко объ имѣніяхъ Сѣкуня, Гридковичъ и Шушекъ. Въ этомъ актѣ кн. К. И. Острожскій пишетъ: «жаловалъ передъ нами земляникъ его Милости, господарьскій, Володимирскаго повѣта, Гришко Ивановичъ Оранскій на князя Василя Михайловича Сангушковича Ковельскаго, штожъ который дѣй сѣла, на имя *Сѣкун*, а Гридковичи, а Шушки выслужилъ былъ есми на отцы Его Милости, небожчику князи Михайле, Его Милост тыхъ часовъ безъ жадное мое винности ты сѣла в мене отнял и которое збоже свое малом в тыхъ сѣлахъ моихъ посеяное въ земляхъ, Его Милост тое збоже мое на себе пожати казал, которогожъ збожа моего на Его Милостъ взято, жита полтора ста копѣ, а пшеницы сорок коп, а в тому некоторые люди Его Милости тыхже сѣлъ побрали з двора моего збоже и быдла и суды броварные и ту тежъ винна миѣ пенязми, и того всѣго Его Милостъ поотдавати, а ни полатити не хочет. И князь Василей рекъ к тому: Што ся дотычетъ тыхъ сѣлъ, отняломъ в тебе ихъ за тыми причинами, ижъ ты миѣ служилъ не такъ, яко прислуша на боярина моего, а што ся дотычетъ збожа, я о томъ не вѣдаю; што будетъ врядинъ мой того збожа на мене вжал, а ведже што будетъ вжал, онъ то жалъ в сѣлахъ моихъ, а тое збоже людикъ мой пахали, а то придетъ на

менѣ, а што менши, якобы тынж некоторые люди мой збоже и быдло и суды броварные з двора твоего побрали, и ту теж мялибы тебе пенязми винни быти, и теж о томъ нѣ вем; до которых людей моих в томъ дѣло будет, и тебе на них права не борюю. И мы слытали Гринка Оранскаго, в том ищешли ты тых сѣл под князем Василем Его Милостью или толко того збожа и статковъ своих и долгу своего. Он перед нами повѣдил, иж тых сѣл под Его Милостью не ищу, бо дей Его Милость волен у своей отчизне, хотибы дей добре Его Милость миѣ тын сѣла и зася отдавал, и их мѣти не хочу, иижли дей толко тых речей выше мененых на Его Милости поискиваю. Ино мы тому зрозумевши, кгдаж он тых сѣл под Его Милостью не поискивает, а толко тых речей, выше меневых ищет, так есмо межн ними знѣшли: Што ся дотычет того збожа, яко он жаловал, жебы збожа его полтора ста коп жита, а сорок коп ишеницы князь Василей на себе пожал, естли будеть вридик Его Милости то повѣдити, же так много того збожа на Его Милость вжал, Его Милость мает казати толко того збожа Гринку Оранскому отдати; накляж так не повѣдит, ино на что Гринко Оранский довод вчинит, што будет того збожа его на Его Милост вжато, князь Василей мает казати толко збожа ему отдати. А што ся теж тынет того, яко Гринко Оранский меновал на людей Его Милости, штожбы они збожа и быдло и броварные речи з двора его побрали и ту теж были люди Егож Милости винни ему пѣнязми, князь Василей мает ему на то дати служебника вижом, и кь чому тын люди Его Милости признают са, то мают перед тым вижом ему воотдавати, або поплатити, а к чому ся не будут знати, таковыи мают перед тымже служебником Его Милости права достояти и е права што знайдут, то мают люди Его Милости ему поплатити без отболоки, а вже черес то пан Оранский не мает тых имѣней и тых шкод своих, кгда ему зайлата ся ставет, на князи Василю поискивати». (Archiwum kś. Sanguszkow, т. 3, стр. 97—8).

С. Сѣбунь и сосѣднее Сушки принадлежали кн. Василю Михайловичу Сангушко Ковельскому, а Сераховичи его племяннику кн. Федору Андреевичу Сангушкѣ-Копирскому. Такъ какъ границы между первыми двумя селами и третьимъ не были точно опредѣлены, то между ихъ владѣльцами происходили постоянные споры. Въ устраниеніе этихъ споровъ кн. В. М. Сангушко въ Вильнѣ 26 окт. 1533 г. «выдалъ листъ», въ которомъ общалъ кн. Федору Андреевичу точно разграничить свои имѣнія Миленовичи и Семинь отъ села кн. Федора Торговища, а также Се-

кунь и Сушки отъ села его же Серохогичь (тамъ же, т. 3, стр. 444). Для улаженія спора были избраны съ обѣихъ сторонъ комиссары—судьи, а именно со стороны кн. Андрея Коширскаго и сына его Феодора—городничій Городеискій и намѣстникъ Любошанскій князь Семенъ Богдановичъ Одинцовичъ (замѣненный послѣ Олехио Гривкевичемъ Козинскимъ) и князь Петръ Михайловичъ Острожецкій, а со стороны князя В. М. Ковельскаго—князь Иванъ Андреевичъ Полубенскій и князь Александръ Порницкій (тамъ же, т. 4, стр. 92). По распоряженію короля Сигизмунда, было назначено 6 декабря 1537 г. для сбора этихъ судей. Въ назначенное время съѣхались только судьи кн. Коширскаго, которые въ Мизовѣ 11 декабря 1537 г. постановили рѣшеніе, въ коемъ, между прочимъ, пишутъ: «...потомъ есмо поехали на тьи земли, межи именья Ихъ Милости, князя Коширскаго, именья Мезова, а князя Ковельскаго именья Шушки, *Секуня*, Гридкович и Городища. Ино княз Василей, яко самъ не выехалъ, такъ и судей своих не выслаал. И мы тьи земли водлугъ стародавнихъ граней, которые онъ намъ вказывалъ и водлугъ свидетельства светковъ князя Коширскаго и присяги его весполокъ зъ светками, князю Коширскому есмо тую землю отъехали и заграичили и концы законади и грани зарубали, почовши верхъ леса Оранскаго и къ кургану Сосне, промежку Шайна и Мезова, через тую дорогу, которая идетъ отъ Шайна до Городища, коло тое дороги два дубы отъ тыхъ дубовъ верхъ леса и речки через лищъ (?) и сеножати боярина его, Волыцове, а того леса через лищъ къ белсму концу, а отъ белого конца къ лозкамъ бересткамъ, а оттолъ ку кургану, а отъ кургана к Больвинью болоту, а отъ того болота ку старому концу, а оттолъ ку сосне над курганомъ за Гридкевичи, а отъ того кургану до гранного конца до болота Волмескаго, по половине того болота ку старому концу Кню, который конецъ межи волчого леса и Волмескаго» (тамъ же, т. 4, стр. 100). Судьи—комиссары со стороны кн. В. М. Ковельскаго съѣхались въ Ковель 20 дек. тогоже 1537 г. и здѣсь, по осмотрѣ спорныхъ границъ, заключили актъ, въ коемъ, между прочимъ, пишутъ: «...повель насъ княз Василей Ковельскій до именей своихъ, до сель: Шушковъ, до Гридковичъ, до *Секуня* и до Городища и до Новосадъ и поведилъ намъ, ижъ тымъ селамъ Его Милости многи ся кривлы деють забрацьемъ земель пашныхъ и сеножатеи и в скаженью граней и дерева бортиного, отъ имени князю Коширскаго, села его Мезова, и привѣлъ насъ на урочище Верхи, въ которыхъ старыи грани были, которыи суть показены отъ

князя Коширского и отъ его подданныхъ Мезовскихъ. Тутъ есмо знашли грани три скажонныхъ, выжженныхъ и вырубанныхъ и сосну одну целую знашли есмо, в которой грани старын, а то есть урочище почонъ отъ Верховъ до болота Волнужского, а отъ того болота до Рошанского леса знашли есмо промежи тыхъ урочищъ грани скажонныхъ и выжженныхъ три, а старый конецъ одень, а сосну целую одну, также из старыми знаки, а отъ того Рошанского леса до передель, промежку тыхъ урочищъ знашали есмо граней скажонныхъ и сожжонныхъ чотыри, а сосну целую одну, в которой знаки старын, а отъ того врочища отъ передель до Оранского леса промежи тыхъ врочищъ знашли есмо грань, сосну скаженую и выжженую, в которой старын знаки были и конецъ старый и сосны знашли есмо две, в которыхъ старын грани. И по всемъ тымъ врочищамъ есмо обехали». Быль допрошенъ королевскій вижь Иванъ Дрозденскій, который показаль, что когда онъ съ кн. Ковельскимъ объѣзжалъ испорченныя границы имѣнїя, то «в тотъ часъ находилъ огонь, што люди Мезовскии выжигали знаки и грани и заставляль люди Мезовскии, которые тыи грани выжигали; тыи люди передо мною от огня втекали». Затѣмъ кн. В. М. Ковельскій представилъ судьямъ «старын записы предковъ своихъ, в которыхъ записех врочища описаны, што ку церкви Божой придано», а также «светковъ», «сугранниковъ и сумежниковъ» своихъ, которые показали, что «по тымъ врочищамъ»... «где обводилъ князь Ковельскій, оповедаючи грани свои межи тыхъ именей своихъ: Шушковъ, Гридкѣвичъ, Секуни и Городища и Новосадъ, а князя Андрея Коширского, Мезова»... были границы князя Василья Ковельского з ыменемъ князя Коширского, Мезовомъ»... А посему судьи говорятъ: «мы водлугъ комисей господарьское ничого отъ науки господарское не отступуючи, водлугъ статуту правъ великого князства Литовского в томъ есьмо сказанье вчинили князю Ковельскому и на вечность то есьмо Его Милости присудили и по тымъ врочищамъ концы есмо закопали: почонъ отъ Верховъ до Волнужского болота шесть концовъ, отъ того болота до Рошанского леса шесть концовъ, а самый старый казали есмо поправити, отъ Рошанского леса до передила шесть концовъ, отъ передила до Оранского леса чотыри концы, а у двухъ старыхъ соснахъ скажонны грани казали есмо знову поправити. А чогобы князь Андрей Коширскій мечь въ земельных и въ руховныхъ делехъ на князю Ковельскомъ искати, того вжо водлугъ комисей господарьское маеть вечно молчати» (тамъ же, т. 4, стр. 108—9).

Споры не прекращались. Выбраны были «единачи полюбовные» — Федоръ Андреевичъ, маршалокъ Волицское земли, староста Володимирскій, Иванъ Горюстай, подскарбий земскій, маршалокъ и писаръ господара, короля Его Милости, староста Слонимскій и Мстисловскій, державца Дорсунишескій и Зелвенскій, Василей Андреевичъ Полубенскій, маршалокъ господара, короля Его Милости, староста Мстиславскій, Иванъ Андреевичъ, подскарбий дворный, державца Веленскій. Они съѣхались в Краковъ и 24 іюня 1538 г. постановили рѣшеніе, въ коемъ, между прочимъ, сказано: «што ся дотычетъ земли межи имѣнн князя Коширскога, Мѣзова, а межи имѣней князя Ковельскога, Городища Шайна, Гридкевичов, Сушковъ и *Сыкуля*, ино князь Коширскій маетъ vybrати с тыхъ сѣл князя Ковельскога шести человекъ, а князь Ковельскій маетъ vybrати з Мѣзова шести человекъ, они тыи ихъ люди, дванадцатъ человекъ, маютъ завести, покулъ звечистая граница. А естлибы тыи ихъ люди не вывели границы, а была бы якая розница межи ними, ино маетъ князь Коширскій vybrати з имени князя старосты Володимирскога, из Сереховичъ трехъ человекъ, а князь Ковельскій трехъ человекъ с тогожъ сѣла, ис Сереховичъ маетъ vybrати; ино тыи шестъ человекъ Сереховицкихъ маютъ завести межи тыхъ имѣней ихъ, покулъ земли Мѣзовская и маютъ присягнути. И покулъ тыи люди Сереховицкии завѣдутъ и присягнутъ, маютъ туды, по тымъ мѣстцомъ границы положеныи быти. И по которымъ мѣстцомъ и врочищамъ границы положеныи будутъ, маютъ они, яко князь Коширскій, такъ и князь Ковельскій, по тыи границы межи тыхъ сѣл, выше писаныхъ на вечныи часы держати. А рокъ есмо тому зложили, на землю выехати деи святого Козмы и Демяна у в осеню прийдучого свята, которое в ѡндикте другомнадцати будетъ, на котороежъ они право и судей себе з obu сторонъ взяли: князь Андрей з руки своей судами взял: папа Федора Гулевича, а папа Петра Калусовскога; а князь Василей Ковельскій, также з руки своей судами взял: князя Василя Четвертенскога, а папа Петра Загоровскога. Маютъ они на тотъ рокъ из судьями своими на тыи земли: Речицкне, Мѣзовскне выехати и коней тому вчинити, водле сего нашего листа, а естлибы хто з нихъ, князь Коширскій, або князь Ковельскій на тотъ рокъ на тыи земли сам из судами своими не сталъ, тогда тое стороны судьи, которая на рокъ из судами своими станетъ, маютъ тымъ землямъ, межи тыхъ выше писаныхъ имѣней коней вчинити водле сего нашего листа, не откладаючи того до господара, ани на нишии часы. А которую суму князь Ковельскій маетъ дати князю Коширскому, осмьсот

кон грошей, ино осмьсот тую конь грошей князь Ковелский мает заплатити князю Андрею Коширскому, не выеждчаючи с Кракова. А што ся дотычет земель пенных, межи имѣней их, князя Коширского имѣня, Речицы, а князи Ковелского имѣня, Хотешова, а в другом мѣстцы имѣня князя Коширского, Мъзова, а князи Ковелского имѣней, Городища, Шайна, Гридкович, Шушковъ и *Секуня*, ино што ест збожа на тых землях пенных, жита и яри и на сеножатех сен и бчол пенных, они мают, яко князь Коширский, так и князь Ковелский, з obu сторон за их вижми жита и ярины и сѣна на тыхже землях поставити, а бчол пенных не мают подсаживати до права, которое они мают мѣти на ден святого Козмы и Деміана. А естлибы князь Коширский, або князь Ковелский не хотѣли тому еднаю и тымъ землям конца вчинити и того листа нашего пополцити, або чим наменьшою речю с того еднаия выступити и тот наш лист рушити, тот мает господарю, королю Его Милоети заплатити двѣ тысячи кон гроши, а сторона стороне тысячу конь грошей (= 3 тыс. руб.), а нам едначом тысячу конь гроши и заплативши тыи заклады, предся тое едначе и сес нашъ лист твердо и не отмѣнно на вечныи часы держати мают» (тамъ же, т. 4, стр. 150—151). *Въ 1540 г. 10 марта* состоялось окончательное разграниченіе спорныхъ земель между князьями Федоромъ Андреевичемъ и дядею его, Василіемъ Михайловичемъ (тамъ же, т. 4, стр. 237); выдержки изъ сего документа приведены мною выше, въ описаніи с. Облашь сего же уѣзда.

Споры между дядею и племянникомъ не прекращались. Чтобы разъ навсегда прекратить ихъ, кн. Василій Михайловичъ Сангушко Ковельскій *въ 1543 г.* добровольно *обмѣнялся* съ королевою Бовою, женою Сигизмунда I, имѣніями, давъ ей все свое обширное Ковельское имѣніе, и въ замѣнъ получилъ отъ нея ея имѣнія—волость *Горволь* и дворы *Смолянне* и *Оболцы*. Въ это время въ Ковельское имѣніе входила, между прочимъ, Вижовская волость, къ которой принадлежало и село *Секунь*. *4—10 марта 1543 г.* король Сигизмундъ грамотою, данною въ Краковѣ, утвердилъ эту замѣну (тамъ же, т. 4, стр. 339—41). Выдержки изъ этой грамоты приведены мною выше, въ описаніи г. Ковля, на стр. 6.

Такимъ образомъ с. *Секунь*, вмѣстѣ со всѣмъ Ковельскимъ имѣніемъ, стало собственнымъ владѣніемъ *королевы Бовы*. Въ апрѣль 1556 г. Бона оставила Польшу и уѣхала на родину въ Италію, гдѣ, г. Бари, и *скончалась 20 окт. 1557 г.* После ея смерти, всѣ ея имѣнія въ Польскомъ государствѣ, въ томъ числѣ

и Ковельское, были присоединены къ королевскимъ имѣнiямъ. Въ составъ ихъ вошло и с. Сѣкунь.

Въ началѣ 1564 г. прибылъ въ Литву русскiй князь Андрей Михайловичъ Курбскiй, знаменитый Московскiй воевода, побѣдоносный въ битвѣ съ татарами и нѣмцами, и ушедшiй сюда отъ гнѣва царя Ивана Грознаго, лишившаго его и жены и дѣтей. 4 июля того же 1564 г. Курбскiй получилъ отъ короля грамоту на Ковельское имѣнiе, въ томъ числѣ и на село Сѣкунь (Курбскiй, т. 2, стр. 194, ср. т. 1, стр. 245)¹⁾.

Вступивъ во владѣнiе Ковельскимъ имѣнiемъ, кн. Курбскiй далъ села Сѣкунь и Сушки своему слугѣ и сподвижнику, Москвитяину Ивану Ивановичу Калымету за его вѣрную и благородную службу. Иванъ Калыметъ болѣе другихъ Москвитянъ, бѣжавшихъ вмѣстѣ съ Курбскимъ изъ Москвы, пользовался довѣрiемъ и уваженiемъ кн. Курбскаго. Въ своемъ предисловiи «на книгу словесъ Златоустовыхъ, глаголемую Новый Маргаритъ» (эта книга въ рукописи имѣется въ Библиотекѣ Волынской дух. Семинарiи) называетъ его «слугою и братомъ своимъ», «превозлюбленнымъ и вѣрнымъ», «мужемъ не только въ военныхъ дѣлахъ крѣпкимъ и искуснымъ, но и въ разумѣ свѣтлымъ» (Курбскiй, т. 2, стр. 312). Калыметъ былъ богатъ и одѣвался въ великолѣпную одежду. Онъ носилъ кафтанъ съ золотыми разводами и съ золотыми шнурами, унизанными жемчугомъ, бархатный жупанъ съ серебрянными позолоченными пуговицами, а къ жупану Московскiй воротникъ, унизанный жемчугомъ, съ жемчужными пуговицами; саблю имѣлъ въ серебр. позолоченной оправѣ, купленную въ Константинополь (т. 2, стр. 38—39). Иванъ Калыметъ съ молодыхъ лѣтъ служилъ Курбскому и раздѣлялъ его военные подвиги. По прiѣздѣ на Волынь, Курбскiй сдѣлалъ его своимъ намѣстникомъ въ Ковлѣ и главнымъ управителемъ всѣхъ Ковельскихъ имѣнiй. Калыметъ сражался съ Курбскимъ подъ Полоцкомъ и Великими Луками, и вездѣ отличался усердiемъ и храбростiю (т. 1, стр. 37). Считаая Курбскаго своимъ паномъ и самовластнымъ владѣльцемъ Ковельскаго имѣнiя, Иванъ Калыметъ не признавалъ надъ собою власти королевской (т. 2, стр. 4—5). Когда возный приносилъ къ нему приказъ королевскiй, то Калыметъ говорилъ ему: «зачѣмъ ты принесть мнѣ приказъ королевскiй? Я королю не служу, а служу я князю, своему пану» (т. 2, стр. 8). Калыметомъ называлъ его Курбскiй (т. 2, стр. 312), а Волынцы звали его Калыметъ.

¹⁾ Подробнѣе о Курбскомъ и о его владѣнiи Ковельскимъ имѣнiемъ см. выше, въ описанiи с. Ковля, на стр. 9.

Келеметы были князья Казанскіе, упоминаемые въ русскихъ лѣтописяхъ еще въ 1496 г. (т. 2, стр. 15 прим.). Иванъ Калыметъ часто ѣздилъ въ г. Владимиръ-Волыньскъ по своимъ дѣламъ и по дѣламъ своего князя. Владимирцы питали къ нему непримиримую ненависть. Однажды въ 1571 г. лядвойтъ, ратманы и всѣ мѣщане Владимирскіе возстали противъ Калымета, зазвонили въ колокола, заперли городскія ворота и хотѣли убить его. Съ большимъ трудомъ спасъ онъ тогда жизнь свою (т. 2, стр. 33, 34). Въ 1572 г. 9 марта началъ на Калымета пьяный князь Дмитрій Курцевичъ—Булыга во Владимирѣ, въ домѣ Василія Капли, и здѣсь убилъ его съ звѣрскимъ неистовствомъ (т. 2, стр. 35—37). Курбскій глубоко былъ опечаленъ смертію вѣрнаго слуги своего. Подъ вліяніемъ этого чувства, онъ писалъ вышеупомянутое предисловіе на книгу словесъ Златоустовыхъ, гдѣ яркими красками изобразилъ несчастную судьбу свою и злобу людей, его преслѣдовавшихъ (т. 2, стр. 312). Получилъ извѣстіе о смерти Калымета, Курбскій немедленно подалъ жалобу въ урядъ и со всею точностью исполнялъ формальности, предписанныя закономъ. Возный произвелъ слѣдствіе на мѣстѣ преступленія, потомъ изуродованный трупъ Калымета представленъ былъ въ урядъ, въ замкъ Владимирскомъ, и здѣсь, надъ трупомъ убитаго, братъ его Михаилъ Калыметъ, три раза провозглашалъ князя Булыгу убійцею. 5 мая 1572 г., въ назначенный судомъ срокъ, Курбскій явился лично въ урядъ Владимирскомъ, съ адвокатомъ своимъ Ѳеодоромъ Достоевскимъ, и объявилъ себя готовымъ къ суду. Цѣлый день, съ утра до вечера ожидалъ онъ своего противника и, слѣдуя судебному обычаю, три раза звалъ его на судъ. Но кн. Булыга не явился. Судъ опредѣлилъ взыскать съ имѣнія кн. Булыги 1655 копъ 50 грошей и 4 пенязя, за убійство Калымета и за всѣ убытки, а самого преступника отослать на судъ королевскій. По закону, Булыга подлежалъ смертной казни (Стат. Литов. Розд. 11, арт. 2), но дѣло закончилось мирною сдѣлкою, заключенною при посредствѣ князя Константина Конст. Острожскаго, воеводы Киевскаго, Василія Загоровскаго, каштеляна Браславскаго, и Николая Лысаковскаго, каштеляна Холмскаго. Князь Булыга обязался уплатить Курбскому 600 копъ грошей Литовскихъ и сидѣть въ замкъ Владимирскомъ годъ и шесть недѣль (Курбскій, т. 2, стр. 49—54).

По смерти Ивана Калымета, двоюродный его братъ, *Михаилъ Яковлевичъ Калыметъ* получилъ отъ Курбскаго жалованную грамоту отъ 10 іюня 1572 г. на имѣніе *Секуръ* и *Шушки* «за свои вѣрныя, благородныя и трудныя услуги». Михаилъ

Калыметъ, такъ же, какъ и покойный братъ его, служилъ Курбскому съ молодыхъ лѣтъ, сражался подъ Полоцкомъ и Великими Луками. Мих. Калыметъ имѣеть право самъ, жена его, ихъ дѣти и потомки, по словамъ грамоты, владѣть и пользоваться этимъ имѣніемъ, какъ сами умѣють, а Курбскому и потомкамъ его обязаны вѣчно служить военную земскую службу, на конѣ, въ полномъ вооруженіи, на томъ же основаніи, какъ служатъ и другіе земляне въ повѣтъ Ковельскомъ (т. 1, стр. 38). По пріѣздѣ въ Литву, Курбскій сдѣлалъ Мих. Калымета своимъ подскарбіемъ (казначеемъ). Онъ, Калыметъ, былъ женатъ на Катериинѣ Матысовицѣ, дочери Матыса Трошковскаго, войта Ковельскаго. Въ своемъ имѣніи Секунѣ онъ построилъ *церковь во имя Архангела Михаила*. Она существовала до самаго послѣдняго времени. Была очень ветха, деревянная, объ одномъ куполѣ, съ пристроенною къ ней колокольнею. По рассказамъ жителей, она никогда не горѣла и поэтому считалась одною изъ древнѣйшихъ въ Ковельскомъ уѣздѣ. Въ этой церкви проф. Н. Иванншевъ въ началѣ 1840-хъ годовъ нашелъ образа Византийской живописи, между ними древнѣйшіе — образъ *Богоматери* и образъ *Святит. Николая Чудотворца*. Михаилъ Калыметъ снабдилъ эту церковь доходами и въ ней завѣщалъ похоронить себя, какъ это видно изъ его завѣщанія *отъ 28 февр. 1588 г.* (... а тѣло мое жена моя милая Катерина, съ ванами пріятелями моими и съ онекуномъ похоронять *въ церковь святаго Архангела Михаила, въ имѣніи моемъ Секунѣ*, совершивъ поминкованіе, по правиламъ вѣры нашей-христіанской греческой» (т. 1, стр. 283—87). Мих. Калыметъ умеръ въ 1588 г. Въ завѣщаніи своемъ онъ, умоляя кн. Константина Острожскаго быть защитникомъ осиротѣлому семейству, говорить: «князь Константинъ Конст. Острожскій, воевода Кіевскій, можетъ помнить заслуги брата моего Калымета (Ивана) и мой, какъ мы, вмѣстѣ съ его милостию, княземъ Курбскимъ, напомъ нашимъ, *выѣхали изъ Московскаго государства, оставивъ родныхъ и все свое имущество, и какъ мы въ здѣшнемъ государствѣ, проливая кровь, не щадя живота, жертвуя своимъ имуществомъ, повсюду служили князю, его милости*». Михаилъ Калыметъ умеръ въ бѣдности. Онъ принужденъ былъ заложить жидовкѣ Вихиѣ два свои серебрянные пояса, а жиду Сямсѣ — серебрянный позолоченный поясъ жены своей. (*Курбскій*, т. 1, стр. 41—43, изъ предисл. *Н. Иванншева*).

Послѣ смерти Курбскаго и самого Калымета, село Секунѣ раздѣляло историческую судьбу остальныхъ селъ, входившихъ въ составъ обширнаго Ковельскаго имѣнія. *Въ июль 1590 г.*

этимъ имѣніемъ, по грамотѣ короля, завладѣль на ленныхъ правахъ *Андрей Фирлей*, а послѣ него имѣніе это опять было причислено къ королевскимъ имѣніямъ.

До 1830 г. с. Секунь принадлежало князю Димитрію Яблоновскому, а въ 1830 г. перешло во владѣніе казны государственной, которой и въ настоящее время принадлежит ¹⁾.

Вышеупомянутая древняя Св. Михайловская церковь, построенная между 1572 и 1588 гг. Москвитяниномъ Михаиломъ Калыметомъ, была упразднена недавно, дерево отъ нея было употреблено на часовню, устроенную на приходскомъ кладбищѣ, которая въ 1893 г. была передѣлана въ *кладбищенскую церковь* и освящена въ 1894 г. во имя преп. *Іова, Игумена Почаевского*. О ней сказано ниже.

Въ с. Секунь—*церковь во имя св. Архангела Михаила*. Стоитъ на равнинѣ, на краю села, съ сѣверной его стороны, въ $\frac{1}{4}$ вер. отъ села, при Кіево-Брестскомъ шоссе. Построена въ 1868 г. на казенный счетъ, при матеріальномъ содѣйствіи прих. свящ. Иліи Муссіевича и прихожанъ. Изъ казны отпущено было всего 4,450 руб. Но этой суммы было недостаточно. Одишь иконостасъ обошелся въ 1,300 р. Поэтому немало своихъ собственныхъ денегъ употребилъ на постройку церкви самъ свящ. Ил. Муссіевичъ. Прихожане помогали натурой, кормили рабочихъ, давали имъ по нѣсколько гарцевъ ржи и пшеницы и приняли вывозку матеріала на свой счетъ. Церковь эта дерев., на кам. фунда., совмѣстно съ такою же колокольнею. Крестообразна, о 5 куполахъ. Крыта жестию и покрашена въ зеленый цвѣтъ. Колоколовъ 5. Утварью отчасти достаточна. Описъ цер. имущ. имѣется отъ 1806 г. Метрич. кн. съ 1869 г., а испов. вѣд. съ 1825 г. *Земля*: усадеб. и огород. 5 дес., пахатной во всѣхъ трехъ смѣнахъ, удобной и песчаной 39 дес., сѣнокосн. болотной 12 дес. и молодого лѣса 13 дес. Земля разбросана. На эту землю копія плана и межевой книги хранится при церкви, а также имѣется копія эрекціи, данной 21 апр. 1781 г. кн. Димитріемъ Яблоновскимъ и подлинникомъ хранящейся въ архивѣ Волын. Консисторіи. Причтъ владѣть землею спокойно. *Прислг.*: свящ. 300 р., псал. 50 р. и просф. 24 р. Для свящ. домъ построенъ въ 1882 г., застрахов. на собственные деньги прих. свящ. Для псаломц. домъ новъ, пономар. должность упразднена.

¹⁾ Съ этого мѣста я пользуюсь „*Цер.-прих. лихтописью с. Секуни*“, составленною въ 1891 г. свящ. *Θ. Муссіевичемъ* и хранящеюся въ Волын. древлехранищѣ, и „*Клиров. вѣд*“ за 1896 г.

До 1830 г. земельный надѣлъ церковный былъ весьма малъ и въ самой неудобной мѣстности, но когда это имѣніе въ 1830 г. отъ помѣщика Яблоновскаго перешло въ казну, то, по люстраціи, причтъ надѣленъ былъ лучшею землею и въ большемъ количествѣ. Церковная школа грамоты сущ. съ 1890 г. Въ 1896 г. 3 окт. открыта, кромѣ того, *второклассная церковн. школа*, учениковъ въ ней въ 1896 г. было 15 мал. По даннымъ за 1896 г., дворовъ въ цѣломъ приходѣ 261³/₄, прихож. 2044 д. об. п. Священнослужителями при церкви *Секоньской* состояли: 1) *І. Скибинскій*, 2) протоіерей *Іоаннъ Малеванскій*, 3) свящ. *Стефанъ Олифировичъ*, 4) *Іоаннъ Костецкій*, 5) *Ілія Ѳедоровичъ Муссіевичъ*, с. прич., урож. с. Конюхъ, Владим. у., студ. Волин. семин. (выш. 1845 г.), въ теченіи года былъ учителемъ 2 кл. Дерман. дух. училища, въ 1846 г. 27 сент. рук. во свящ. къ сему приходу, въ 1870-хъ годахъ перешелъ протоіереемъ въ г. Красноставъ, Люблин. г., 6) свящ. *Ѳеофілъ Ильичъ Муссіевичъ*, с. протоіерея предшествоващаго, оконч. въ 1874 г. Волин. сем., въ 1877 г. 3 іюня рукоп. во свящ. къ сему приходу, гдѣ и нынѣ (1900 г.) служить. Псал. *Павелъ Яковл. Абрамовичъ*, ур. м. Яновки Ков. у., с. прич., оконч. Мѣлец. дух. учил., съ 3 мая 1894 г. служить на сему приходѣ.

Въ с. Секонѣ, дд. Гридкахъ и Красной Волѣ, по словамъ ц.-прих. лѣтописца, народъ издревле православный; уніи здѣсь не было. Въ прип. с. Городищахъ была унія, а затѣмъ въ 1839 г. уничтожена, при чемъ прихожане изъ уніи возвратились въ православіе цѣлымъ обществомъ.

Прих. лѣтописецъ со словъ старожиловъ сообщаетъ, что до 1830 г., когда село это принадлежало кн. Яблоновскому, управляющій его имѣніемъ, фанатичный полякъ, звѣрски обращался съ крестьянами. Отъ тѣлесныхъ наказаній кнутомъ не свободны были даже беременныя женщины. Для наказанія ихъ былъ приготовленъ нарочито особый помостъ съ прорѣзной дырой, куда клали беременную женщину животомъ въ дыру и сѣкли.

Занятіе крестьянъ—земледѣліе. Скота держатъ мало, и тотъ мелкій. Пасѣкъ мало. На заработки ходятъ на желѣзную дорогу. Мельницъ вѣтряныхъ въ приходѣ 6, содержать ихъ сами хозяева, не сдавая въ аренду.

«Громада» —сходы у крестьянъ имѣютъ большое значеніе. Если крестьянину нужно что-нибудь отъ громады, то онъ снимаетъ шапку, кланяется громадѣ и говоритъ: «послушайте мене-панове громада» ... и т. д.

Грамотныхъ въ приходѣ—умѣющихъ читать и писать 170 чел. Грамотнаго крестьяне не особенно жалуютъ и часто о немъ говорятъ: «хотя вѣшь грамотный, но дурныйшій за насъ, слыныхъ», т. е., неграмотныхъ, когда у грамотнаго плохо ведется хозяйство.

Въ болѣзняхъ къ помощи врача рѣдко обращаются. Большею частью лѣчатъ сами своими простыми средствами. Заслуживаетъ вниманія одно весьма рациональное средство отъ простуды, употребляемое съ пользою даже при началѣ чахотки: берутъ сѣно грудное, въ которомъ много разныхъ цвѣтовъ, парятъ его въ горшкахъ, а послѣ льютъ этимъ взваромъ на раскаленный камень, а больной стоитъ надъ этимъ паромъ и вдыхаетъ его. Послѣ того больного обвиваютъ овечьей кожей, даютъ ему ѣсть гречневую кашу съ свѣжимъ масломъ и пить сыворотку. Больной почти всегда поправляется.

Проводы бывають въ Ооминѣ понедѣльникъ.

Къ этому приходу приписаны двѣ церкви, одна кладбищенская въ томъ же с. Секонѣ, а другая приписная въ с. Городищахъ въ 3 в.

1350. Въ томъ же с. *Секонѣ* есть *церковь во имя Преп. Иова, Изумена Почаевскаго*. Кладбищенская, перестроена изъ дерева бывшей здѣсь древней *Св. Михайловской церкви* (вышеупомянутой) съ добавкою новаго матеріала *въ 1893 г.* на средства прих. свящ. *Феофила Муссевича* и прихожанъ, освящена въ 1894 г. Деревянная. Принадлежитъ къ св. Михайловскому приходу с. Секоня.

1351. с. *Городищи*, волости Старокошарской. Оно упоминается въ 16 в., какъ имѣніе Сангусекъ, и во всемъ раздѣляло историческую судьбу с. Секоня, въ описаніи коего оно нерѣдко упоминается. Въ немъ *церковь во имя Успенія Пресв. Богородицы*. Построена *въ 1786 г.* на средства прихожанъ. Деревянная, на новыхъ камен. столбахъ, совмѣстно съ такою же новою колокольнею, крыта жестью и покрашена. Утварью бѣдна. *Земли*: пахатной въ урочищѣ «Подцерковецъ» $3\frac{1}{2}$ дес., сѣнокосной полдесятины, а въ дер. Гридкахъ 39 дес. Земля эта отведена въ 1849 г. Отдточный листъ, копія плана и межевой книги хранятся при церкви. Бывшіе здѣсь дома и другія хоз. постройки, принадлежавшія причту, взяты въ вѣдѣніе казны, проданы и разобраны. Церк.-прих. школа сущ. съ 1892 г. По даннымъ за 1896 г., *дворовъ* въ этомъ селѣ 40, прихож. 316 д. об. п. Опись цер. имущ. имѣется отъ 1806 г. Церковь эта приписана къ самостоятельному св. Михайловскому приходу с. Секоня въ 3 вер.

1352. с. СМИДИНЪ, волости Маціовской, отъ Житомира 358 в., отъ Ковля 20 в., ближ. жел.-дор. и почт. ст. Маціова 7 в., ближ. прих. с. Паридубъ 6 в., с. Шайно 4 в., с. Зачернечья 4 в. и с. Мизова 12 в. Село это расположено на ровномъ болотистомъ мѣстѣ, изобилуетъ колодцами, изъ коихъ мѣстные жители берутъ воду. Мѣстность болотистая, малолѣсная и ровная ¹⁾).

Вблизи села находится болото, называемое „*вырвахвосты*“, съ которымъ у мѣстныхъ жителей соединяется слѣдующая легенда. Говорятъ, что польская королева *Бона*, проѣзжая этимъ болотомъ, загрязла въ немъ. Жители королевскаго имѣнія Смидина призваны были снискать карету и лошадей Боны, и при этомъ такъ усердно вытягивали изъ болота лошадей, что по-вырывали имъ хвосты. Отсюда, говорятъ, и самое болото носитъ названіе «вырвахвосты». Въ этомъ болотѣ было и теперь есть очень много лягушекъ заклятыхъ, говорятъ, кор. Боной, когда она завязла здѣсь. Во время непріятнаго положенія королевы лягушки очень громко квакали. Королева, сердясь, долго приказывала имъ замолчать, но тѣ не слушались ее, и потому за непослушаніе воля Ея Величества были закляты ею на «вѣчное молчаніе». Съ тѣхъ поръ дѣйствительно ни одна лягушка въ этомъ болотѣ не издастъ никакого звука и до настоящаго времени. На этомъ болотѣ есть возвышенное мѣсто, въ родѣ острова, называемое „*Замчище*“, гдѣ, по преданію, былъ замокъ королевы Боны, но въ настоящее время нѣтъ, конечно, и слѣда его.

Грунтовая дорога удобна. По качеству грунта, почва супесокъ и кремнеземъ. Климатъ отчасти сырой, благоприятствуетъ развитію колтуновъ и золотухи.

Въ составъ прихода, кромѣ с. Смидина, входятъ издревле дер. *Лѣсняки*, въ 6 вер. Въ ней имѣется *церковь кладбищенская*, нижеописанная.

По мѣстному народному преданію, сообщаемому прих. лѣтписцемъ, с. *Смидинг*, или въ простонародномъ произношеніи „*Сьмидынъ*“, названо такъ потому, будтобы, что, во времена господства польскихъ королей, оно было мѣстомъ ссылки преступниковъ, которые добывали здѣсь мѣдную руду, отъ чего и само село въ древности называлось «Смѣдинъ» — отъ слова мѣдь.

¹⁾ При описаніи Смидинскаго прихода я пользуюсь „*Цер.-прих. лѣтписью*“ сего прихода, составленною въ ноябрь 1892 г. прих. свящ. *Митроф. Каролинскимъ* и хранящеюся въ Волын. древлехранилищѣ въ Житомирѣ, а также „*клиров. годом.*“ за 1873 и 1896 гг. и цитуемыми печатными архивами.

Но, какъ увидимъ ниже, изъ документовъ не видно, чтобы это село было когда-либо мѣстомъ ссылки и чтобы здѣсь была добываема мѣдь.

Въ селѣ два кладбища православныхъ, — одно на востокъ въ разстояніи 200 саж., а другое на западъ въ 400 с. отъ приход. церкви. Здѣсь погребень «добрый пастырь» сего прихода, съ великою пользою прослужившій на немъ 50 лѣтъ, Іоаничъ Гапановичъ, строитель пѣнѣшней Св. Троицкой церкви. Тутъ же на средства его и зятя его, пѣнѣшняго прих. свящ. Митр. Каролинскаго и отчасти прихожанъ построена кладбищен. церковь съ усыпальницею, гдѣ и покоятся брѣнные останки сего пастыря-старца; прихожане двухъ улицъ, погребаяющіе своихъ покойниковъ на этомъ кладбищѣ, приобрѣли на свои средства колоколь въ этой церкви за 200 р.

Исторія села. Село это, подъ именемъ „села *Смедино*“; какъ *королевское имѣніе*, находившееся въ заставномъ владѣніи у двор. *Федора Янушевича*, а по смерти его, поступившее въ такое же владѣніе князя *Андрея Александровича Сангушки*, впервые упоминается въ документѣ отъ 26 мая 1508 г., — въ грамотѣ короля Сигизмунда 1, данной кн. Андрею Александр. Сангушко на заставное владѣніе замкомъ Владимирскимъ вмѣстѣ съ доходами и волостью, къ нему принадлежащею, за сумму *въ 1000 злотыхъ*. Въ этой грамотѣ король пишетъ: «братъ нашъ Александръ, король и великій князь Его Милость для великое земское потребы заставилъ замок Володимиръ з мытомъ и зъ селы и с платы, к Володимирю прислухающими, пану Федору Янушевичу в тысячи золотыхъ, а взял Его Милость в него шестьсотъ золотыхъ в золоте, а чотыреста в монете великого князства. Ино пан Федор Янушевичъ держал тот замок со всемъ въ тыхъ пенязехъ до своего живота, а по его животе бил нам чоломъ князь Андрей Александровичъ Санкушковича и просил нас, абыхмо дозволили ему тот замок нашъ в панее Янушовое выкупити и держати в тыхъ пенязехъ. Ино мы на его просьбу то вчинили, допустили ему тот замок выкупити и дали есмо ему в той выше реченой сумѣ пенезей держати дотолѣ, поки олиж суполно тую тысячу золотыхъ, шестьсотъ в золоте, а чотыреста в монете заплатимъ. А маеть он тот замокъ нашъ Володимиръ и з местечкомъ нашимъ *Литовижомъ* и з монастыромъ нашимъ святого Спаса и со всеми дворы нашими и фолварки и волостями (держати); найпервей дворъ нашъ Турейскъ и села, што к нему прислухаютъ: Болблы, а Селце, а Соловичи, а село *Смедино*, што на замок всякую роботу робять и дань даютъ, и

тежъ село Сидниха, што въ чемъ суть люди служебные и змытемъ великимъ и малымъ, што на насъ бврано и с корчмами Володимирскими и Турейскими и со всеми платы и доходы и зъ дацьми всякими, грошовыми, и медовыми и цынши всякими и с привадки, ничого на насъ не оставляючи, ани выймуочи, какъ здавна што къ тому замку нашему слушало и какъ тыи места и дворы и села изьдавна у границахъ ся своихъ мають, и тежъ зъ ролями ораными и неораными и с полями, з лугами, с паствами, с озеры и зъ ставы и зъ болотами и сажавками и зъ реками, текущими водами и зъ ихъ узьдройми и зъ млыны и зъ ихъ мерами, з ласы и з гаи и зъ борми и зъ хворосты и з дубы и сосны и з ловищи звериными и пташими и зъ бобровыми гоны и зъ ыншими речми, належачими ко приданию речи пригодное, которымъ колве именовъ особливе были званы и с стародавна к тому замку прислухаючи, посполите со всемъ правомъ и панствомъ и со всею властностю, жадного куса не выймуочи, ани жаднымъ обычаемъ отдаляючи. А въ томъ замку маеть ся онъ радити и справовати, какъ самъ наденей розумеючи, а мы не маемъ вжо болшии тое волости и села кому отдавати от того замку, ани платовъ месткихъ, ани даней жадныхъ от него отнимати, ани ихъ кому отпуцати. Нехай онъ то все держитъ мощно, заведаетъ у своихъ пенеzechъ, подлугъ сего нашего листу и привидей до тыхъ часовъ, поки ольжъ ему тую тысячу золотыхъ, шестсотъ в золоте, а чотыриста в монете своина запла-тишь; а естли над нимъ Божая воля станеть ся, пригодить ся ему смереть, тогда мы не маемъ в жовы и в детей его того замку Володимира отнимати до толижъ, поки ольжъ тую выше реченую суму пенезей, тысячу золотыхъ сподна имъ отьложимъ» (Archiwum ks. Sanguszkow, т. 3, стр. 56—57). Отсюда видно, что с. Сиднихъ принадлежало къ королевскимъ имениямъ и приписано было къ замку Владимирскому, а ко двору Турейскому — и что король Александръ, нуждаясь въ деньгахъ, на «великую потребу земскую», заложилъ его у дв. Федора Яцишевича въ 1000 злотыхъ, а послѣ смерти того и другого, кор. Сигизмундъ I заложилъ его въ той же суммѣ кн. Андрею Александровичу Сангушко.

Но не вся Сиднииская земля отдана была въ заставное владѣнiе кн. Андрею А. Сангушко. Значительная часть ея была отдана еще кор. Казимиромъ въ концѣ 15 вѣка кн. Ивану Сангушквичу, а послѣ него брату его кн. Михаилу Сангушквичу; послѣ же смерти послѣдняго, кор. Сигизмундъ I грамотою, данною въ Смоленскѣ 26 авг. 1508 г., отдалъ эту землю его двумъ

«сыновьямъ, *кн. Иосифу (Янушу) и Василію Михайловичимъ Сангушкамъ*, съ правомъ на этой землѣ, надъ р. Виждвою, заложить *мѣстечко*, которое было названо ими *Виждвою* (по имени рѣки). Оно существуетъ и до сихъ поръ подъ именемъ *м. Виждвы*. Въ этой грамотѣ обозначены и границы этой Смидинской земли: «начавши тую землю (Смидинскую) отъ реки преречной Виждвы ажъ до реки Бережинцы и тою рекою идучи у верхъ, до ставу Кондратовскаго, къ которому есмо дозволили на томъ ставищу греблю сыпати, а тымъ людемъ Смидинскимъ не будетъ волю ставу вживати, яко долго у верхъ залевати будетъ, а отъ того ставища идучи ажъ до границъ Видуцкихъ и до дороги великое, которая идетъ зъ стародавна до Володимира отъ Виждвы, а отъ тое дороги великое границами Видуцкими, ажъ до реки Виждвы, а тыи люди наши Смидинскии черезъ тыи вышей писаныи граници не маюотъ ся ни во што вѣступати, толко поколъ тая рѣка Виждва течетъ...» (Archiwum ks. Sanguszkow, т. 3, стр. 61—63).

Такъ какъ Иванъ Сангушковичъ умеръ бездѣтнымъ, то вся Смидинская земля перешла во владѣніе къ его брату Василію Михайловичу, старостѣ Ковельскому. Противниковъ во владѣніи Смидинскою землею *кн. В. М. Сангушко* встрѣтилъ въ лицѣ Смидинцевъ, жителей с. Смидина, королевскихъ подданныхъ. Они жаловались королю въ 1538 г. на этого князя, что онъ «зъ ѡимѣней своихъ, отъ Шайна и Порыдубъ земли острова ихъ Смидинскаго за себе забралъ и въ дерево ихъ бортное кажетъ ся уступати и кривды и грабежи имъ великии поделалъ, а князь Василей Ковельскій также жаловалъ господарю Его Милости и меняя себе кривды подѣланыи быти отъ тыхъ подданныхъ господарскихъ (новѣту Володимирскаго, Смидинцовъ) яко въ показеніи граници, такъ въ забраніи землѣ его и в квалтахъ, боехъ и головщинахъ и грабежахъ и пожогахъ и в ѡишихъ многыхъ кривдахъ ѡимѣнямъ своимъ, Шайну и Порыдубомъ». Для улаженія спора были, по приказанію короля, назначены судьи — «зъ руки князя Василя Михайловича Сангушковича Ковельскаго Василей Федоровичъ Четвертенскій, а Грицко Ивановичъ Явичинскій, а зъ руки подданныхъ господарскихъ новѣту Володимирскаго, Смидинцовъ — Федоръ Сербинъ, а Тихо Бисель». Князь В. Сангушко представилъ «листы господарскии» на ту землю, а также указалъ границы ея. Въ 1538 г. 9 декабря судьи заключили актъ, въ заключеніи коего говорятъ: «мы взглянувши въ листы господарскии, до насъ писаныи и в тому добре зрозумевши, што они (Смидинцы) свѣтковъ подле перваго заведенія ставити не хотѣли, князя Василя Ковельскаго в томъ знавши есмо правого, и по которымъ мѣстамъ насъ водилъ, граници и концы

намъ вказывал и свѣтков, шляхту сугранников перед нами ставил и довод слушный чинил, но тым мѣстцам и врочницам тую землю князю Василю Ковельскому есмо присудили и ограничили и концы поконали, иижли князь Василей Ковельскій сам з доброе воли своей, земли своей и сеножати не мало подданным господарским поступил, хотячи от тых подданных господарских спокойность мѣти» (тамъ же, т. 4, стр. 172—176).

Въ 1543 г., послѣ передачи Ковельскаго имѣнія (кн. Васи́лемъ Сангушкою) кор. Бонѣ, Ковельскимъ старостою былъ Богданъ Михайловичъ Семашко. Онъ самовольно захватилъ Смидинъ, присоединивъ его къ Вишовской волости. Изъ описи Владимирскаго замка *отъ 1545 г.* видно, что составители описи жалуются на это королю. Они говорятъ: «А изъ Смидина выходило 23 коны грошей (въ королев. казну); но когда Семашко, безъ всякаго права, захватилъ Смединскую землю, то теперь даютъ только по 8 конь грошей. Овса давали 40 колодь, теперь даютъ 18 колодь. Меду давали 6 колодь, а теперь даютъ только полторы колоды. Прежде, пока Семашко не захватилъ земли, всякій день они (Смидинцы) исправляли всякую работу (на Владимирскій замокъ), а теперь сколько могутъ, по возможности. Этотъ Семашко отобралъ въ Смединѣ живыхъ пчель 834 ульи и съ нихъ выбралъ болѣе 10 колодь меду, а ни одной ложки меду не далъ на ихъ милость, короля и королеву, но все отослалъ въ свое имѣние Мосоръ. Захвативши грабежомъ 26 лошадей Смединскихъ, тоже отослалъ въ Мосоръ. 117 штукъ рогатаго скота и 400 свиней туда же въ Мосоръ отослалъ (*Памятники*, изд. Кіев. Археогр. Комиссіей, т. 4, стр. 171—172):

Король Сигизмундъ I, вѣроятно, выкупилъ с. Смидинъ со всѣмъ замкомъ Владимирскимъ и селами, къ нему относящимся, у кн. Сангушки, такъ какъ сынъ его, король Сигизмундъ Августъ, нуждаясь въ деньгахъ, заложилъ опять Смединскую волость кн. *Александрю Федоровичу Чорторыйскому* за 1000 конь грошей (= 3 тыс. руб.).

Въ 1564 г. 4 июля кн. Андрей Михайловичъ Курбскій получилъ отъ короля жалованную грамоту на Ковельское имѣние, а въ 1567 г. 23 ноября такую же грамоту на волость Смединскую, при чемъ Курбскій обязанъ былъ удовлетворить кн. Чорторыйскаго, уплативъ ему 1,000 конь грошей Литовскихъ. Въ этой второй грамотѣ король говорить, что, желая вознаградить Курбскаго за услуги, оказанныя имъ королю и республикѣ, и возбудить въ немъ ревность къ большимъ подвигамъ, мы пожаловали ему волость *Смединъ*, принадлежащую къ замку

нашему Владимирскому, присоединивъ ту волость къ замку Ковельскому, уже прежде пожалованному нами князю Андрею Курбскому, въ замѣнъ той вотчины, которую оставилъ онъ въ землѣ Московской, ради милости нашей господарской. И ту волость Смидинъ мы пожаловали ему съ людьми, въ селахъ Смединскихъ водворенными, съ землями пахатными и бортными, съ пущами, рощами и лѣсами, дубровами и сѣнокосами, съ водами, рѣками, потоками, мельницами и получаемыми отъ нихъ доходами, съ денежными платежами, получаемыми съ крестьянъ, съ даями медовыми, съ ржаными, овсяными и сѣвными сборами и со всякими крестьянскими платежами, службами и повинностями, со всѣмъ на все, какъ та волость Смединская, сама въ себѣ, въ границахъ, ухажьяхъ, угодьяхъ и прибыткахъ существуетъ, на томъ же основаніи, на какомъ та волость Смединская была за нами, господаремъ, когда принадлежала къ замку нашему Владимирскому, ничего изъ того имѣнія не изъемя и не оставляя на пользу намъ, господарю... А что прежде сего мы, нуждаясь въ деньгахъ, заложили было вышеозначенную волость Смединскую воеводѣ земли Волынской, князю Александру Чортыйскому, въ определенной суммѣ денегъ, въ тысячѣ конѣ грошей Литовскихъ, то вышеозначенную сумму долженъ уже князь Курбскій заплатить князю воеводѣ Волынскому, своими собственными деньгами, а ту волость Смединскую, по сей нашей жалованной грамотѣ, принять въ свое владѣніе и владѣть ею вѣчно, какъ своею собственностью» (*Курбскій* т. 1, стр. 13—15).

Въ Смединской волости въ 1542 г. считалось болѣе 100 дымовъ. Смидинцы составляли общину подъ начальствомъ войта, который избирался королевскимъ урядомъ, съ согласія крестьянъ. Войтъ и лавники составляли сельское управленіе. Курбскій, получивъ эту волость, назначилъ туда урядникомъ Москвитянина Петра Васильевича Вороновецкаго. Послѣдній не былъ простой Москвитининъ. По прибытіи на Волынь, онъ получалъ отъ короля имѣніе *Дунаевъ и Вороновцы* въ повѣтъ Кременецкомъ. По послѣднему имѣнію онъ именовалъ себя Вороновецкимъ, настоящая же фамилія его неизвѣстна. Курбскій съ своей стороны далъ ему имѣніе *Трубли* Ковельской волости (пять деревня). Вороновецкій былъ человекъ грамотный: по смерти своей, онъ оставилъ женѣ 12 большихъ книгъ, между которыми находился и «статутъ Русскій» цѣною въ двѣ коны грошей Литовскихъ. (*Курбскій*, т. 2, стр. 130). Курбскій имѣлъ особое довѣріе къ Вороновецкому, поручалъ ему бланковые листы за своею печатью и подписью (тамъ же, т. 2, стр. 125), посылалъ его къ королю,

вести тяжбу съ панцирнымъ бояриномъ Кузьмою Парыдубскимъ (стр. 81—82). *Въ 1582 г. 9 авг.* Курбскій потребовалъ Вороновецкаго къ себѣ, въ м. Миляновичи; явившись немедленно во дворецъ, Вороновецкій имѣлъ какіе-то тайные переговоры съ княземъ и въ тотъ же день получилъ приказаніе отправиться домой. Не успѣлъ Вороновецкій выѣхать изъ Миляновичъ, какъ вдругъ явился слуга Курбскаго, Москвитянинъ Иванъ Посникъ Туровицкій, и застрѣлилъ его изъ ружья. Трупъ убитаго тотчасъ былъ похороненъ безъ всякаго разслѣдованія и обрядовъ, предписанныхъ закономъ и установленныхъ обычаемъ. По смерти Вороновецкаго, осталась жена его, Анастасія съ малолѣтнимъ сыномъ. Ей принадлежало право вести искъ съ убійцею. Курбскій задержалъ ее подъ стражею въ имѣніи своемъ Норыдубахъ, приставивъ къ ней слугъ и крестьянъ своихъ, а имѣніе покойнаго мужа Трубли отдалъ брату его, Москвитянину Іосифу Пятому Тороканову, который и донесъ королю объ убійствѣ Курбскимъ Вороновецкаго. Вороновецкой, однакожъ, удалось бѣжать въ имѣніе кн. Андрея Вишневецкаго Маціовъ, гдѣ она поручила пріятелю своему Негалевскому отправиться во Владимиръ и подать на кн. Курбскаго жалобу. Негалевскій, пріѣхавъ во Владимиръ, замѣтилъ подосланныхъ Курбскимъ шпионовъ, болѣе 10 чел. всадниковъ, и опасаясь за свою жизнь, тайкомъ уѣхалъ изъ Владимира въ Кременецъ, гдѣ и записалъ жалобу Вороновецкой въ гродскія книги. Но Вороновецкая не была въ состояніи продолжать тяжбу. Оставшись бѣдной вдовой, безъ имѣнія и покровителей, она вышла замужъ за шляхтича Григорія Петровича...¹⁾

По смерти Вороновецкаго, урядникомъ Смидинской волости былъ назначенъ Курбскимъ *Иванъ Посникъ*. Въ маѣ 1583 г. Курбскій скончался. Въ своемъ завѣщаніи отъ *24 апр. 1583 г.* онъ записалъ Смидинское имѣніе жемъ своей Александръ Петровичъ Семашковичъ вмѣстѣ со всею Ковельскимъ имѣніемъ, а также с. Добрятиномъ, до совершеннолѣтія его дѣтей—кн. Дмитрія и дочери Марины, а послѣ того, этимъ дѣтямъ по ровну, при чемъ просилъ жену, чтобы она дала «отцамъ его духовнымъ—*Карпу, священнику Смидинскому, и отцу Силѣ, протопопу Ковельскому по десяти копъ грошей Литовскихъ* (= 30 р.). *Курбскій*, т. 1, стр. 235 и 229. Въ 1583 г. 24 мая возный Жданъ Цырскій донесъ Владимирскому уряду о ввѣдѣ кн. Курб-

¹⁾ См. предисловіе проф. Н. Ивановичева къ изданію Киев. Археогр. Ком. „*Жизнь кн. Курбскаго въ Литвѣ и на Волыни*“, т. 1, стр. 28—30 и т. 2, стр. 331.

ской Александры Петровны во владѣніе этими имѣніями, въ томъ числѣ и с. Смидиномъ («Смедино»). Тамъ же, т. 1, стр. 247. Но недолго вн. Курбская пользовалась Смидинскимъ имѣніемъ. Въ 1585 г. 1 іюля присланы были королевскіе комиссары для выкупа Смидинской волости. Они уплатили наследникамъ Курбскаго 1,000 копѣ грошей (=3 тыс. р.) и присоединили Смидинъ къ королевскимъ имѣніямъ (т. 1, стр. 273). Въ 1628 г. с. Смидинъ состояло во владѣніи Яна Фирлея изъ Домбровицы; по люстраціи за 1628 г., оно приносило дохода 760 флор. 25 грошей, при чемъ одно изъ дворницъ въ этомъ имѣніи, по грамотѣ отъ 26 апр. 1622 г., было во владѣніи двор. Андрея Есиновскаго. Въ 1770 г. всѣмъ Смидинскимъ имѣніемъ владѣли *Іосифъ и Маріанна изъ Потоцкихъ Міончинскіе* (Słownik geograficzny, t. 10, стр. 873).

Въ с. Смидинѣ нѣкогда существовала церковь *во имя св. Симеона* и въ ней хранился когда то Обтоихъ славянскій, — первое на славян. языкѣ печатное изданіе 1491 г., сдѣланное Святополкомъ Фіолемъ въ Краковѣ, какъ это видно изъ „*Обозрѣнія Славяно-русской библіографіи*“, т. 1, кн. 2, СПб., 1849 г. (Курбскій, т. 2, стр. 332 примѣч.). Въ настоящее время церковь эта не существуетъ.

Въ с. Смидинѣ нынѣшняя *приходская церковь во имя Св. Живоначальныя Троицы*. Стоитъ внутри села, вдали отъ домовъ поселеній, но вблизи училища и причтов. домовъ. Построена въ 1869 г. на казенный счетъ (на сумму 10,198 р. 23 к.) и 15 декабря того же года сдана причту. Освящена 23 сентября 1873 г. Дерев., на кам. фунда. совмѣстно съ колокольнею, кирпича. Въ 1890 г. устроены въ ней хоры на 30 чел. Она имѣетъ въ длину 12 саж., въ шир. 4 с. 2 арш. 4 вер., а въ выс. 15 саж. Имѣетъ видъ продолговатаго креста, о 7 главахъ, крыта желѣзомъ. Колоколовъ 6, изъ коихъ большій вѣситъ 19 п., съ надписью: „*Сооруженъ 1886 г. 12 авг., во славу Святыя Троицы — при священникѣ с. Смидина Іоаннѣ Гапановичѣ*“. Въ 1890 г. устроена вокругъ церкви дерев. ограда на средства прихожанъ. Антиминсъ шелк., священнод. въ 1873 г. Архіер. Агавангеломъ. Иконостасъ въ три яруса, съ колоннами, рѣзной. Отопленія въ церкви нѣтъ. Утварью церковь вполне достаточна. Церк. библ. состоитъ изъ 95 книгъ 60 названій, завед. священ. Іоан. Гапановичемъ. Метрич. кн. съ 1790 г., исп. вѣд. съ 1811 г., брачн. обыски съ 1803 г. и клир. вѣд. съ 1845 г. Земл. усад. 2 д. 1112 с., нахати. 55 д. 2,376 с., сѣнок. 23 д. 1344 с., —

всего 104 дес. 1344 саж. ¹⁾). На эту землю имѣются планъ землем. Алексѣя Холевинскаго, повѣренный Кіев. землем. Матѳ. Праидецкимъ, и межевое описаніе, выданное люстраціею 1845 г. Земля въ трехъ участкахъ—въ 2, 3 и 6 в. отъ церкви. По качеству грунта, земля песчана и кремнистый черноземъ. Лѣсъ церк. отчасти вырубленъ причтомъ на отопленіе. Причтъ пользуется землею спокойно. Кромѣ того, собственно церкви принадлежит издавна болотнаго сѣнокоса 64 д. 1080 с., каковой сѣнокосъ въ 1845 г. отданъ люстраціею крестьянамъ Смидинскимъ и съ тѣхъ поръ въ вознагражденіе церковь получила до 1866 г. по 13 р. въ годъ изъ Ковел. уѣзд. казначейства, затѣмъ выдача эта на нѣкоторое время была приостановлена, а нынѣ опять производится. *Притчтъ*: священ. 278 р., псал. 50 р. и просф. 16 р. Печомар. мѣсто упряднено. Для священ. и псаломц. дома и хоз. постройки построены вновь въ 1886 г. казною, но непрочны. Кромѣ того, имѣется еще домъ довольно обширный и хоз. постройки, составляющія собственность вдовы быв. прих. священ. І. Гапановича, Пелагій Михайловны Гапановичъ. Одноклассное народ. училище Мин. нар. Просв. сущ. съ 1865 г. Священнослужителями въ семь приходъ были: 1) униатъ Баховскій въ концѣ 18 и началѣ 19 в.в., не желая возвратиться въ православіе, онъ отдалъ приходъ племяннику своему, православному священнику тоже Баховскому, который, будучи въ душѣ униатомъ, ушелъ за границу и былъ тамъ униатскимъ священникомъ. Въ 1804 г. Волын. еп. Варлаамъ предоставилъ этотъ приходъ истинно православному священнику Михаилу Рафальскому, который служилъ здѣсь до 1838 г., когда уступилъ этотъ приходъ зятю своему, окончившему Волын. сем. въ 1837 г., Іоанну Ивановичу Гапановичу, который прослужилъ здѣсь болѣе 50 лѣтъ до смерти, скончавшейся 26 іюня 1889 г., на 76 г. отъ роду. Съ 30 сент. 1887 г. служить здѣсь зять о. Іоанна Гап., священ. Митрофанъ Стефановичъ Каролинскій, с. священ., урож. с. Залѣсець Крем. у., оконч. Волын. сем. въ 1874 г., въ 1877 г. 26 янв. рук. во священ. въ с. Гнойно Влад. у., затѣмъ былъ регентомъ архіер. хора въ Житомирѣ, а въ 1878 г. 16 сент. перешелъ въ с. Видертъ Ков. у., а потомъ въ Смидинъ, гдѣ и нынѣ служить (1899 г.). Псалом. Василій Евстафіевичъ Томашевичъ, ур. с. Свитазя Влад. у., съ апр.

¹⁾ Церкви. лѣсъ въ числѣ этихъ 104 дес. имѣется въ двухъ урочищахъ: въ „Рудѣ“ строевого 2 дес. 104 саж. и дровян. 4 д. 100 с., а въ уроч. „Головскомъ“ строевого 2 дес. 104 с. и дров. 9 дес. 20 саж., неудобной 4 дес. 2007 саж. и подъ дорогами 1 дес. 120 саж.

1877 г. служить здѣсь, а раньше здѣсь же служилъ съ 1866 г. пономаремъ. По даннымъ за 1896 г., во всемъ приходѣ дворовъ 361 ³/₄, прихож. 2926 д. об. п. Мельницъ вѣтринныхъ въ приходѣ 7,—три принадлежать крестьянамъ, а четыре евреямъ. Къ этому приходу приписаны еще 3 церкви,—двѣ изъ нихъ кладбищенскія—одна въ Смидинѣ и другая въ д. Лѣснякахъ въ 6 в., такъ что всего въ Смидинскомъ приходѣ имѣется *четыре церкви*.

1353. Въ томъ же с. *Смидинѣ* есть *церковь во имя Воздвиженія Честнаго и Животворящаго Креста Господня*. Построена *въ 1693 году*, какъ гласитъ объ этомъ надпись надъ входною западною дверью въ церковь. Кѣмъ построена, неизвѣстно. Деревянная, имѣетъ видъ костела, съ однимъ куполомъ и желѣзнымъ крестомъ. До построения Св. Троицкой, была приходскою. Приходомъ и, вѣроятно, зданіемъ она существовала и раньше 1693 г.: о Воздвиженской церкви упоминается въ 16 вѣкѣ, во время владѣнія кн. Курбскаго Смидинымъ. Въ своемъ завѣщаніи *отъ 24 апр. 1583 г.* Курбскій проситъ свою жену Александру Петровну дать «отцу его духовному Карпу, священнику Смединскому... 10 конь грошей Литовскихъ» (*Курбскій*, т. 1, стр. 229). Очевидно, этотъ священникъ пользовался особымъ благоволеніемъ кн. Курбскаго, быть можетъ, потому, что онъ всегда держалъ сторону князя въ его продолжительной тяжбѣ съ безпокойцами Смидинцами. Не этимъ ли и возбудилъ противъ себя этотъ пастырь неудовольствіе со стороны своей паствы, какъ это видно изъ акта *отъ 25 окт. 1582 г.*, гдѣ слуга Курбскаго, Александръ Киришанецъ заявилъ на урядѣ Владимирскомъ, что «противъ воли и приказанія князи и безъ вѣдома урядника, крестьяне Смединскіе выгоняютъ священника Смединскаго Карпа изъ собственнаго его дома и отнимаютъ у него церковь; именно крестьянинъ Климъ, отнявъ у этого священника ключъ, замкнулъ церковь своимъ замкомъ» (*Курбскій*, т. 2, стр. 155). У меня имѣется переведенная въ польскаго *копія визиты* этой церкви *отъ 2 февр. 1696 г.*, сообщенная мнѣ свящ. о. Поліевкомъ Гапановичемъ. Привожу ее цѣликомъ: «*Село Смидинъ. Протопоія Ковельская, Королевщина*. Черезъ меня, генеральнаго визитатора, *1696 г. февраля 2 дня* была духовная, генеральная, моральная визитація въ приходъ и *церкви Смидинской, основанной въ честь Воздвиженія Креста Господня* въ протопоіи Ковельской, въ имѣніи Ея Королевской Милости, при участіи состоящихъ на службѣ при дворѣ прихожанъ и ихъ приходскаго священника о. Данила Стефановича, рукоположенца нынѣшняго Архиаствыря, который состоитъ 4 года при той

церкви. Къ этой церкви онъ мало-что приобрѣлъ (на свой счетъ), однако для поднятiя Смидинской церкви немало средствъ положилъ. Выслушавши его исповѣдь и распространивши его о прочемъ, послѣ совершенной нами литургiи, видѣли мы Госнода Бога (т. е., св. Дары) въ деревянномъ высокомъ ящикѣ, на подобiе монстранціи, не на плитѣ, Антимисъ нынѣшняго Архипастыря, чашъ 2, одна совершенно серебряная, другая цинковая съ дискомъ, воздушки малые неподшитыя, одинъ большой, Евангеліе одно Львовской печати, въ красномъ бархатѣ, на немъ 5 серебряныхъ бляхъ съ изображеніями, Служебникъ Львовскій, св. миро въ сосудѣ цинковомъ, метрика и синодикъ есть, цинковыхъ подсвѣчниковъ 7, крестъ цинковый, кадильница желтой мѣди, одинъ звонокъ, престолъ съ покрывалами на жерзвенникъ имѣется, ножикъ и мѣдные сосуды для вина и воды, гумерала нѣтъ, пояса ненадлежащіе, подризниковъ 2, ризъ 2, китайковыя въ полосы, на половину старыя, епитрахилей 3 и поручей 2. Деисуса нѣтъ (*Deusus niemasz*), намѣстныя иконы двѣ, весьма знаменитыя, привезъ ихъ и царскія врата *изъ Яссъ* и надалъ церкви Г. Ласнiевскій, сереб. вѣнцовъ 5, табличекъ 6, звѣзда и крестикъ, мѣдная лампада, завѣсъ 30, 8 хоругвей, безъ процессiйнаго креста. *Книги:*—все имѣются при церкви необходимыя для богослуженiя, яролой и катихизисъ для поученiй. Церковь *на половину новая, весьма фундаментально исправлена* съ опасенiемъ, но еще не освящена. При ней колокольня, на которой колоболовъ 5 и кленало. *Фундуизъ:* Его Королевской Милости поля на двѣ руки на 10 Ковельскихъ мѣръ, сѣновоса на косарей 30, двѣ борти въ соснахъ и для выработки новыхъ бортей дерево не воспрещается. Напитки всякіе на священническіе нужды и на праздникъ. Школы и богадѣльни нѣтъ. *Приходъ:* село Смидицъ и млынари Лѣсняки, въ которыхъ хозяевъ 200. Далѣе— «визита той же церкви повторительная, учиненная 1700 г. 15 генваря. Черезъ меня, Данила Корытинскаго оффиціала, Александра Кизиловекаго—протопресвитера Ковельскаго, генеральныхъ визитаторовъ и самого священника *Daznińskięgo*, по исповѣди литургiи приступили къ ревизіи церкви и все означенное въ предыдущей ревизіи нашли въ цѣлости и ничего не прибыло». «Визита 1704 г. 11 января. Ксендзомъ протопресвитеромъ Іаннуаріемъ Хурцевичемъ, генеральнымъ намѣстникомъ, была учинена ревизіа церкви Смидинской и найдено все показанное въ реестрѣ въ цѣлости, кромѣ одной звѣзды, которой не нашлось. Прибыли ризы бѣлыя клѣтчатыя и табличка серебряная и реликвіажи (ковчежцы для храненiя мощей) въ видѣ сердца.» Изъ

этихъ визитъ можно видѣть, что церковь эта въ 1693 г. была лишь перестроена изъ прежней православной, и самая унія возникла здѣсь, вѣроятно, въ концѣ 17 вѣка, когда состоялась и самая ревизія церкви 1696 г. При этой Воздвиженской церкви издревле существовало *св. Николовское Братство*. Уставъ его утвержденъ былъ грамотою униатскаго митрополита, Фелиціана Филиппа Володковича; онъ напечатанъ въ двухъ изданіяхъ Кіев. Археограф. Коммиссіи—сначала Н. Ивановичевымъ въ его трудѣ „*Жизнь кн. А. М. Курбскаго въ Литвѣ и на Волыни*“, т. 2, стр. 332—339, а затѣмъ въ „*Архивъ юго-западной Россіи*“, ч. 1, т. 4, стр. 621—626. Правила, изложенныя въ этомъ уставѣ, были общи для всѣхъ сельскихъ братствъ на Волыни. Вѣроятно, самое братство и его уставъ существовали при сей церкви и раньше, еще до введенія несчастной уніи. Послѣ постройки св. Троицкой церкви, богослуженіе въ старой Воздвиженской церкви совершается изрѣдка. Церковь эта принадлежитъ къ самостоятельной св. Троицкой церкви с. Смидина.

1354. Въ томъ же с. *Смидинѣ* есть церковь во имя *святлаго Воскресенія Христова*, съ усыпальницею при ней. Начата постройкою въ 1881 г., а закончена и освящена въ 1884 г. 22 іюня. Кладбищенская. Построена на средства быв. прих. свящ. Іоанна Гапановича (въ ней и погребеннаго) и прихожанъ. Деревянная, на кам. фонд. Церковь эта находится на западномъ кладбищѣ и принадлежитъ къ св. Троицкой церкви с. Смидина.

1355. д. *Лѣсняки*, волости Сѣдлицкой. Церковь во имя *Препод. Параскевы*. Первоначально была построена въ 1773 г. на средства крестьянъ, была деревянная, съ очень малою алтарною частию. Но въ 1892 г. взамѣнъ ея,—уже обветшавшей,—была построена новая, тоже деревянная на дубовыхъ столбахъ церковь, совмѣстно съ колокольнею, на средства крестьянъ и освящена въ 1893 г. Старая церковь разобрана въ 1890 г. и годный изъ нея матеріалъ употребленъ на постройку новой. По даннымъ за 1896 г., въ этой деревнѣ прихожанъ 351 д. об. п. Церковь эта кладбищенская и принадлежитъ къ св. Троицкому приходу с. Смидина въ 6 в.

1356. с. **ТУПАЛЫ** ¹⁾ волости Старокошарской, отъ Житомира 356 в., отъ Ковля 18 в., ближ. жел.-дор. и почт.-телегр.

¹⁾ Есть еще села *Тупалы Великіе и Малые*, оба въ Новоград. у. Минской г. Въ 1392 г. вел. князь Витовтъ подарилъ ихъ татарину Сятыеву (Skarbies Daniłowicza, т. 1, стр. 296, № 626). Въ 17 в. села эти были собственностью двор. Машкевичевъ.

ст. Маціова 7 в., ближ. прих. с. Паридубь 3 в., с. Стар. Кошарь 5 в., и м. Миляновичь 5 в. Село это расположено на равнинѣ, въ мѣстности болотистой, съ изрѣдка встрѣчающимися рощами лиственнаго лѣсу. Къ сѣверу отъ села лежитъ огромное непроѣздное тонкое болото. Дороги узки и большею честию пролегаютъ по черноземной почвѣ. Почва черноземна съ большою примѣсью суглинка. Жители пользуются водой изъ колодезь. Климатъ очень сырой, благодаря изменному положенію села и окружающимъ болотамъ ¹⁾).

Приходъ граничитъ—съ сѣв. д. Кругель Новокошар. прихода, съ зап. с. Паридубами, съ юга д. Годовичами Миляновичскаго прихода и съ востока—с. Стар. Кошарами.

* *Въ составъ прихода* нынѣ входятъ: кромѣ с. Туналь, еще деревни *Залисцы* въ 1 в., къ западу отъ Туналь, *Перевисье* въ 1 в. и *Краснодубье* въ 4 в., обѣ къ сѣверо-востоку отъ Туналь. До начала настоящаго столѣтія с. Туналы и эти три деревни не составляли самостоятельнаго прихода, а входили въ составъ сосѣднихъ приходовъ: Туналы принадлежали къ приходу Старыхъ Кошарь, Залисцы къ Паридубамъ, а Перевисье и Краснодубье—къ Нов. Кошарамъ. Правда, уже съ 1795 г. въ Туналахъ существовала униатская каплица, которая, какъ видно изъ хранящейся въ здѣшней церкви визиты ассесора и каноника Луцкаго Іоанна Сьроцискаго, совершенной въ 1827 г. 23 дек. по порученію Пинскаго епископа, суффрагана и администратора Луцкой униатской діоцезіи Кирилла Сьроцискаго, въ 1795 г. 23 іюня была освящена Ковельскимъ благочиннымъ Георгіемъ Баховскимъ во имя св. Архистратига *Михаила*. Въ ней совершались нѣкоторыя богослуженія и молитвословія, но самостоятельнаго прих. священника еще не было, и она числилась приписною къ Стар. Кошарамъ. Исторія Тунальскаго прихода начинается собственно съ 1811 г. Въ семь году 18 апр., по просьбѣ владѣльца Туналь князя Януша Яблоновскаго (герба Пруссы, но не «Прусскаго князя», какъ ошибочно сказано въ церк. лѣтописи), былъ образованъ изъ с. Туналь и дд. Залисець, Перевисья и Краснодубья самостоятельный приходъ съ особымъ священникомъ, при чемъ этотъ князь тогда же (18 апр., 1811 г.) выдалъ *эрекцію*, которою выдѣлилъ изъ

¹⁾ При описаніи сего прихода я пользовался „*Церк.-приход. лѣтописью с. Туналь*“, составленною въ 1895 г. прих. свящ. *Флег. Концевичемъ* и хранящеюся въ Волин. древлехранилищѣ, а также „*Клир. Видом.*“ за 1873 г. и 1896 г. и цитуемыми печатными архивами.

своихъ земель мѣсто для усадьбы и огорода священника и далъ ему надѣль сѣнокосной и пахатной земли (эрекция эта хранится при сей церкви), но при этомъ требуетъ, чтобы священникъ этотъ, кромѣ исполненія своихъ прямыхъ обязанностей, особенно заботился о сохраненіи въ его паствѣ— «святой уніатской католицкой вѣры». Среди документовъ Тунальской церкви сохранились два плана цер. земель,—одинъ за собственноручною подписью князя Яблоновскаго въ подлинникѣ, а другой въ копіи, откуда видно, что первымъ священникомъ сей церкви былъ Іоаннъ Балицкій. Этотъ же фундушъ кн. Яблоновскаго былъ подтвержденъ послѣ кн. Димитріемъ Четвертинскимъ. Каплица эта была деревянная, о 5 окнахъ и 2 дверяхъ. Около 1811 г. въ лѣвой сторонѣ ея было пристроено помѣщеніе для храненія церк. вещей. Въ этой пристройкѣ былъ столъ, покрытый убрусами, для совершенія проскомидіи. Слѣдов., около 1811 г. каплица эта передѣлана была въ церковь уніатскую. Въ 1827 г. въ этой каплицѣ былъ устроенъ одинъ главный алтарь и два боковыхъ—въ католич. видѣ. Надъ входными дверями внутри устроены хоры для пѣвцовъ (dla djakow). Отдѣльно отъ нея была устроена колокольня, съ 4 колоколами¹⁾. Въ такомъ видѣ, совершенно полууніатскомъ, полукатолическомъ, церковь эта существовала до воссоединенія уніи и нѣкоторое время послѣ. Хотя и явилась настоятельная необходимость приспособить церковь къ нуждамъ новаго православнаго Богослуженія, но, по бѣдности прихожанъ, это было не исполнимо. Лишь въ 1854 г. пристроенъ былъ притворъ и наконецъ алтарь по образцу православному. Прежняя каплица-часовня послужила основаніемъ православнаго храма и стала среднею частію его. Въ восточной и западной стѣвахъ сдѣланы были вырѣзы аркою и пристроены притворъ и алтарь. Въ 1872 г. устроенъ новый иконостасъ, а въ 1873 г. вся церковь внутри раскрашена и покрашена крыша на средства прихожанъ и мѣстнаго священника. Въ 1888 г. церковь эта пришла въ такую ветхость, что явилась нужда въ постройкѣ новаго храма, который и былъ сооруженъ въ 1889 г. О немъ рѣчь ниже будетъ. Старожилы рассказываютъ, что въ 1795 г. прихожане купили старую часовню-каплицу въ с. Здомысль, перевезли въ Туналы и построили изъ нея у себя каплицу, а въ 1854 г. тоже приобрѣли гдѣ-то старую часовню и пристроили ее къ

¹⁾ Свѣдѣнія эти взяты изъ вышеупомянутой «визиты» за 1827 г. 23 дек.

прежней, въ видѣ алтарной части, и явилось подобіе православной церкви. Неудивительно, что такая церковь скоро обветшала...

Кладбище въ приходѣ 4, по одному въ каждомъ поселеніи. Довольно ветхая *кладбищенская часовня* находится на кладбищѣ при д. *Залиссахъ*. Всѣ кладбища ограждены заборомъ и окопаны рвами. Разстояніе ближайшаго изъ нихъ въ 1¹/₂ вер. отъ прих. церкви.

Исторія села. Село это упоминается уже въ самомъ началѣ 16 вѣка, какъ имѣніе *князей Сангушекъ*,—извѣстнаго древне-русскаго православнаго рода. Въ 1502 г. 11 авг. въ Кошорѣ (нынѣ м. Камень-Коширскъ) состоялся актъ о раздѣлѣ имѣній между *кн. Андреемъ Александровичемъ Сангушковичемъ* и женою брата его, Михайла Александровича, княгинею *Анною*, и ея сыномъ *кн. Андреемъ Михайловичемъ Сангушкомъ*, совершенномъ съ разрѣшенія короля Александра. Въ этомъ актѣ читаемъ, между прочимъ: «подѣлили есмо (на полы обѣма княземъ) въ одну сторону дворъ Несухоеже, а въ другую стороны дворъ Кошоръ; к несухоежскому двору: село Грабово, село Сыново, село Березово, село Торговище, а къ Кошерьскому двору: село Мѣзово, село Речица, село Кругиль, село *Тупалы*, село... Городелець из млыномъ (Archiw. kś. Sanguszkow, т. I, стр. 147). Видно отсюда, что село это принадлежало тогда къ Кошерской волости. Оно досталось князю Андрею Михайловичу Сангушко Коширскому—и оставалось въ родѣ его, какъ это видно изъ *акта отъ 2 окт. 1565 г.*,—изъ записи сына его, князя Александра Андреевича Сангушко-Коширскаго слугѣ своему, Ивану Перевѣскому на имѣніе *Перевѣсье, Тупалы* и *Залиссы* (всѣ три—въ семь приходѣ) и крестьянъ, въ благодарность за его вѣрную службу, оказанную семейству *кн. Сангушекъ-Коширскихъ*. Въ этой записи *кн. А. А. Сангушко* говоритъ: «узнавши есмь до себе вѣрные а цвотливыя послуги слуги моего старого, *Ивана Перевѣского*, иж онъ служилъ зъ молодости летъ своихъ верне, сирязливе, яко небощику отцу моему, князю Андрею Сангушковичу, старосте Луцкому, такъ тежъ и мне самому, ажъ до свизны своее, а такъ я, Александро Кошерский, нагорожаючи ему тые послуги его, зъ ласки моее даю, дарую и занисую ему во йменю моемъ отчизномъ, въ *Перевѣсью*, которое отецъ ихъ у предковъ моихъ выслужилъ, двѣ части кгрунту земеного дворного, поль и сеножатей дворныхъ, и тые огороды дворные, и садъ, што подле колодезя по дорогу, по улицу, которая идетъ мимо дворъ старый отца ихъ до ставна, и зъ ган его властными, зъ лесеы, зъ дубинами, зъ речками, ставу и

млыца три части, и шесть чоловѣковъ т. е., на имя Иванка и Левка Бегановичовъ, а Малюту Нанковича — Занка и Стася Мишечкевичовъ, Васка Шиничича, которые мели прийти братанце его, дочце небожника Грицка Перевесскаго, Палагин, за тый люди даль ей отмену у Марковичохъ. А тые люди, вышей мененые, ведле первшее данины моее, Ивану Черевѣскому дарую и записую, и зъ ихъ дворицами, зъ роботами и службами и зо всякими податками, и зъ землями, волми, сеножатми, половицу всего кгрунту селского, Перевесскаго, лихова и добраго; а въ другомъ имену моемъ, въ Тунаলেখъ, люди: Юцкевичи Михалъ а сынъ его Верешко, Петрокъ, Матеець, Тимошь, а въ Залесью: люди Машлаевичы Раско и Гриць, Мицковичи Макаръ и зъ сынами, Богущъ Матфеевѣчь, Суирунъ Макарцовъ сынъ, Фединаина вдовица и зъ сынами; тый люди также зъ дворицами, зъ роботами, службами и зо всеми подачками, третью часть кгрунту всякого въ Тунаলেখъ и въ Залесью, добраго и лихова, зъ лесеы, зъ дубровами, зъ речками, тый люди и кгрунты вышей мененые дарую и записую слуге моему старому, Ивану Перевесскому, у *двоохъ сотъ копяхъ грошей* Литовское личбы, по шестидесять грошей у кону. Маеть то онъ самъ, жона, дети и потомки ихъ вечно держати и вживати, прибавити и кому хотя заставити, и ку своему лепшому пожиточному обернути, яко самъ наленей розумеючи. А сынъ мой, *князь Левъ*, и потомки его, а ни хто зъ близкихъ нашихъ, тыхъ именовей и кгрунтовъ земенныхъ, вышей описаныхъ, отнимати въ нихъ не мають. Первей мають отдати имъ двѣсте копъ грошей Литовскихъ, тожъ тые именовя въ рукамы своимъ отъ нихъ взяти мають; а они, взявши тую двѣсте копъ грошей Литовскихъ, добровольне зо всеми маетностями и статки домовыми, съ пашнями, и што будетъ въ гумнехъ и на поли засеяно, и будоване дворное побравши, або продавши кому хотячи, зо вдимъ пойти и кому хотя служить. А сынъ мой а ни хто зъ близкихъ моихъ и въ найменшой речи ни въ чомъ имъ гаговати не мають. А если имъ тое сумы иенезей не отдадутъ, тогды онъ самъ, жона и дети, и потомки ихъ, тые именовя, и люди, и кгрунты, вышей мененые, держати и вживати мають на вѣчные часы» (*Архивъ ю.-зап. Россіи*, ч. 6, т. I, стр. 55—57).

На дочери вышеупомянутаго дворян. Ивана Черевѣскаго, *Федоръ*, былъ женатъ Москвитянинъ *Иванъ Посникъ Туровицкій*, ушедшій изъ Москвы вмѣстѣ съ извѣстнымъ русскимъ княземъ Андреемъ Михайловичемъ Курбскимъ. Этотъ Иванъ Посникъ, по приказанію Курбскаго, убилъ Петра Вороновецкаго,

Москвитянина, Смидинскаго урядника (см. выше описаніе с. Смидина), но и самъ не избѣжалъ казни. Въ 1585 г. 12 мая Иванъ Перевѣскій пригласилъ своего зятя къ себѣ въ гости. Иванъ Посникъ пріѣхалъ съ женою къ своему тестю и, сидя въ свѣтлицѣ вмѣстѣ съ другими гостями, велъ спокойно бесѣду. Въ это время неожиданно явился съ толпою, Тупальскими крестьянами, дворянинъ Зенко Човгаръ Тупальскій и съ яростию началъ на Ивана Посника. Застрѣливъ Посника изъ «пищали» (ружья), Човгаръ хотѣлъ изрубить его въ куски. Напрасно жена защищала своего мужа собою и своею одеждою. Явившись на слѣдствіе, возный Жданъ Цирекій нашелъ трупъ Посника изуродованнымъ: грудь была прострѣлена, лѣвая рука и правая нога отрублены, голова въ двухъ мѣстахъ разрублена чуть не на двое. (*Курбскій*, т. I, стр. 268—271).

Отъ кн. Александра Андреевича Сапушко с. Тупалы перешло во владѣніе къ сыну его, кн. *Льву Александровичу Сапушко* Коширскому, какъ это видно изъ акта отъ 16 мая 1566 г., въ коемъ возный Бальцеръ Пеняжка доноситъ Владимирскому уряду, что онъ, въ присутствіи свидѣтелей, крестьянина кн. Константины Вишневецкаго изъ Видютя, по имени Сейка, и крестьянина кн. *Льва Коширскаго* изъ Тупалы, Демка Мыщчица, вмѣстѣ съ слугою кн. Александра Чорторыйскаго, Іоанникіемъ Бутеницкимъ, вручилъ 14 мая того же 1566 г., князю А. М. Курбскому ¹⁾ королевскій приказъ объ удовлетвореніи кн. А. Чорторыйскаго за грабежи и разбой въ с. Смидинѣ (*Курбскій*, т. I, стр. 3—4).

Въ прошломъ и началѣ настоящаго столѣтія село это принадлежало князьямъ *Яблоновскимъ*, затѣмъ кн. *Святотолкъ-Четвертинскимъ*. Отъ послѣднихъ оно перешло во владѣніе къ дв. *Андржейковичамъ* (котолркамъ), изъ коихъ *Петръ Андржейковичъ* нынѣ имѣетъ владѣть.

Въ с. *Тупалахъ* церковь во имя *Архистратига Михаила*. Стоитъ среди села, вблизи церк.-прих. школы, на ровномъ мѣстѣ, окружена крестьянскими избами. Построена въ 1889 г. на средства прихожанъ (на сумму 2,935 р.). Освящена 7 окт. 1889 г. Деревянная, крестообразна, на кам. фунда., совмѣстно съ такою же колокольнею. Имѣетъ въ высоту 26 арш. 5 в., въ шир. 11 арш. 12 в. и длину 20 арш. 8 в. Крыта жестью,

¹⁾ Жалованная грамота кн. Курбскому на с. Смидинѣ дана была позже, именно—1567 г. 23 ноября (*Курбскій*, т. I, стр. 13—15). А раньше село принадлежало на заставномъ правѣ кн. Михаилу, а потомъ Александру Чорторыйскимъ.

одноглавая. Окошъ въ храмѣ 8, въ одинъ свѣтъ, съ желѣзными решетками. На колокольнѣ 5 колоколовъ: большой въ 5 п., лить въ 1881 г., съ изобр. Архистр. Михаила, второй въ 2 п., лить въ 1818 г. съ изобр. св. Николая, третій въ 1 п. 20 ф., лить 1804 г., четвертый въ 1 п., лить 1742 г. и пятый въ 20 ф. Вокругъ церкви устроена въ 1889 г. дерев. ограда. Антиминсъ желтый, шелковый, освященъ въ 1889 г. Преосвящ. Александромъ, еп. Острожскимъ. Утварью церковь достаточна. Проводы бывають въ Омино воскресенье. Метрич. кн. хранятся съ 1835 г., а исп. вѣд. съ 1829 г., брач. обыски съ 1827 г. Опись церк. имущ. отъ 1891 г., а старая опись отъ 1841 г. Прих.-расх. книги съ 1816 г. *Земли:* усад. 1 д. 355 с., пахати. 12 д., сѣнок. 8 д., неудобной и подъ вустарниками 3 д. По эрекціи кн. Ивана Яблоновскаго отъ 18 апр. 1811 г. значится: пахат. 25 морговъ 16 прентовъ, луговой 13 морговъ 144 прента, остальная земля подъ зарослями, болотомъ и дорогами, — всего земли *51 моргъ 181 прентъ*. На эту землю имѣются: два плана, одинъ за собственноручною подписею кн. Ив. Яблоновскаго и землемѣра Викентія Малашевскаго отъ 5 апр. 1811 г., а другой подписанъ тѣмъ же землемѣромъ и комиссаромъ по надѣлу церковей угодіями—Ирмолинскимъ, а также эрекція кн. Ивана Яблоновскаго, данная въ Кошарахъ 18 апр. 1811 г. и завѣренная 10 мая тогоже 1811 г. за № 129 и записанная въ акты рим. католич. униатской консисторіи за № 96. Кроме того, есть проектъ по обезпеченію причта «въ вотчинномъ имѣніи Ковельскаго уѣзднаго предводителя дворянства Петра Андржейковича». Земля отъ церкви въ 1—3 вер. Почва — черноземъ съ суглинкомъ. Въ 1874 г. пах. церк. земли отчуждено подъ Привисл. жел. дор. 1 д. 465 с., а въ 1877 г. 65 саж. *Приштъ:* свящ. 300 р. и псаломщ. 50 р. Для свящ. домъ построенъ въ 1885 г., а изъ хоз. построекъ есть амбаръ, клуня и конюшня. Для псаломщ. и церк.-приход. школы домъ построенъ въ 1894 г. Церковно-приход. школа сущ. съ 1884 г., помѣщ. въ общест. домѣ, съ жалов. учителю въ 40 р. отъ прихожанъ. Въ 1896 г. учен. было 20 м. и. По даннымъ за 1896 г., дворовъ въ цѣломъ приходѣ $111\frac{1}{4}$, прих. 886 д. об. п., катол. 1 ж. п. Земельный надѣлъ у крестьянъ около 4 д. на семью. Почва даетъ хорошій урожай. *Священнослужителями при церкви с. Тупалъ* состояли: 1) униатъ *Іоаннъ Балчикій* съ 1811 г. до 1840 г., упом. въ визитѣ Іоанна Сьроцинскаго отъ 1827 г., какъ служащій настоятелемъ сего прихода 16 лѣтъ, а всего 26 лѣтъ; обучался въ енарх. Холмскомъ

уи. училищѣ. Любл. г., имѣль двухъ сыновей и одну дочь: старшій *Сильвестръ*, р. 1803 г. (женатъ на Евсевиѣ, имѣль сына Порфиріа, р. 1826 г.)—былъ учителемъ енарх. семии. въ Холмѣ, второй *Игнатій*, р. 1805 г. и дочь *Альбина* (въ православіи Анна) была замужемъ за Ѳеодоромъ Абрамовичемъ, свящ. сыномъ изъ с. Ситовичъ Луц. у., преемникомъ его по приходу. Послѣ уничтоженія уиіи въ 1839 г., І. Бал. не могъ примириться съ новыми порядками и нововведеніями и потому, по словамъ старожилевъ, ушелъ въ Австрію въ 1840 г., послѣ чего о немъ извѣстій никакихъ не сохранилось; 2) вышеупомянутый зять о. Балицкаго, *Ѳеодосій* (въ уиіи Федоръ) *Ѳеодоровичъ Абрамовичъ* (съ 1840 г. именуется въ метрич. актахъ уже Ѳеодосіемъ), первоначальн. наукамъ обучался въ Мельницкомъ училищѣ съ 1820 по 1826 г., а богослов. наукамъ съ 1828 по 1829 г. при Жировицкомъ кафедр. соборѣ, т. е., въ литов. дух. Семинаріи, 8 дек. 1829 г. рукои. уи. еп. Пинскимъ Кирилломъ Сѣроцинскимъ въ вибарнаго свящ. къ сему приходу, въ помощь его тестю, І. Балицкому, а въ 1841 г. опред. настоятелемъ сего прихода, гдѣ и сконч. 5 январ. 1875 г. и погребенъ у алтаря на цер. погостѣ, онъ первый изъ настоятелей сего прихода принялъ православіе въ 1841 г., 3) *Іосифъ Михалевичъ* съ 1 іюня 1875 г. по 10 апр. 1876 г., 4) *Никаноръ Жахановичъ* съ 10 апр. 1876 г. по окт. 1877 г., 5) *Никаноръ Литвиневичъ* съ февр. 1878 г. по апр. 1884 г., 6) *Флегонтъ Васильевичъ Концевичъ*, ур. с. Седлица Ков. у., с. свящ., окон. Волын. сем. въ 1855 г., а въ 1856 г. 25 іюня рук. во свящ. въ с. Мокрець Влад. у., въ 1865 г. перешелъ въ с. Кримно тогоже у., а въ 1884 г. къ сему приходу.

Псаломщикъ *Стефанъ Вишневаскій*, с. діакона, увол. изъ 3 вл. Житом. д. учил. въ 1895 г., а съ 9 окт. 1896 г. служить на сему приходѣ (1899 г.).

1357. с. ШАЙНО, волости Сѣдлицской, отъ Житомира 345 в., Ковля 15 в., жел.-дор. ст. Мизова 5 в., почт. ст. Буцына 11 в., ближ. прих. с. Смидина 8 в., Паридубъ 10 в.

Исторія села. Село это, подъ именемъ *Шайно* (но не *Шейно*, какъ оно произносится у поляковъ), впервые упоминается въ первой половинѣ 16 вѣка, когда оно принадлежало князю *Василію Михайловичу Сангушко Ковельскому*. Въ 1538 г. 24 іюня состоялось рѣшеніе «едначей полюбовныхъ» (судей) по спорному дѣлу князей Андрея Михайловича и дяди его, Василія Михайловича Сангушковъ о границахъ «межи имѣнія князя Коширського (Андрея Михайл.) Мѣзова, а межи имѣніемъ князя Ко-

вельскаго Городища, *Шайна*, Гридкевичов, Сушковъ и Сѣкуня» (Archiwum kś. Sanguszkow, т. 4, стр. 147—151). Затѣмъ, какъ видно изъ акта *отъ 9 декабря 1538 г.*, королю Сигизмунду I жаловались королевскіе подданные, жители с. Смидина «на князя Василя Михайловича Ковельскаго о том, штож дей его Милость зъ именей своих, от *Шайна* и Порыдуб, земли острова их Смидинскаго за себе забрал и въ дерево ихъ бортное кажет ся уступати и кривды и грабежи имъ вѣликии поделая, а князь Василей Ковельскій также жаловалъ господарю Его Милости и менилъ себе кривды подѣланы быти отъ тыхъ подданныхъ господарскихъ, яко въ покаженію границъ, такъ въ забранію земель его и в квалтѣх, боехъ и головщинахъ и грабежахъ и пожогахъ и въ быишихъ многихъ кривдахъ имѣніемъ своимъ, *Шайну* и Порыдубомъ» (Archiwum kś. Sanguszkow, т. 4, стр. 172).

Въ 1543 г. село это, въ числѣ многихъ другихъ поселеній обширнаго Ковельскаго имѣнія, стало собственностью королевы Боны, а послѣ нея вошло въ составъ такъ называемыхъ *королевскихъ имѣній*. Въ 1564 г. оно вмѣстѣ со всѣмъ Ковельскимъ имѣніемъ пожаловано было королемъ русскому князю *Андрею Михайловичу Курбскому*¹⁾. Послѣ смерти послѣдняго (въ 1583 г.), оно нѣкоторое время состояло въ пользованіи его жены, княгини Александры Петровны Семашковны. Въ донесеніи вознаго Ждана Цирскаго Владимирскому уряду отъ 24 мая 1583 г. о ввѣдѣ этой княгини во владѣніе имѣніями, оставшимися по смерти ея мужа, кн. Курбскаго, сказано, между прочимъ, что оны, возный передалъ княгинѣ «замокъ Ковель со всѣмъ строеніемъ и огнѣстрѣльнымъ оружіемъ, также городъ, предместье, съ фольварками и мельницами Ковельскими, дворцы и волость, къ тому замку принадлежащую, дворець Гридкевичи, *дворецъ Шайно*, дворець Хотешово, дворець Нюйно, дворець Туличовъ, съ селами Красная Воля и проч. (см. выше описаніе г. Ковеля, стр. 10). *Курбскій*, т. I, стр. 246. Въ 1585 г. 18 мая слуги, бояре и крестьяне покойнаго кн. Курбскаго жаловались уряду Владимирскому объ обидахъ, причиненныхъ имъ княгиней Курбскою, между прочимъ, они жаловались, что княгиня «въ *Шайнѣ* отдала фольварокъ какому то Соколыницкому, челоуѣку, который не

¹⁾ Въ актѣ *отъ 25 окт. 1582 г.*, по дѣлу объ обидахъ и притѣвленіяхъ, претерпѣваемыхъ крестьянами с. *Смидина* отъ князя Курбскаго, сказано, что «князь Курбскій, отнявъ у крестьянъ Смидинскія земли, присоединилъ (ихъ) къ имѣніямъ своимъ възвѣ. *Шайну* и Порыдубамъ» (*Курбскій*, т. 2, стр. 153).

оказалъ никакихъ услугъ дому князя Курбскаго» (*тамъ же*, т. I, стр. 256—7).

Въ 1590 г. все Ковельское имѣніе, въ томъ числѣ и с. Шайно, было отобрано королемъ отъ кн. Ал. Петр. Курбской и дѣтей ея и передано *Андрею Фирлею* изъ Домбровицы, каштеляну Радомскому, съ обязательствомъ платить извѣстную подать въ пользу королевской казны. Въ документъ *отъ 8 авг. 1591 г.*, — въ роспискѣ въ полученіи подати съ имѣній Ковельскихъ, данной сборщикомъ податей воеводства Волынскаго, Демьяномъ Гулевичемъ, значится, что въ пользу королевской казны шло «*съ села Шайна*—съ 55 полулановъ по семи съ половиною грошей, съ одного ремесленника четыре гроша» (*Курбскій*, т. I, стр. 317).

Въ 17 вѣкѣ о Шайнѣ есть единственное упоминаніе въ документъ отъ 13 авг. 1664 г., — въ приговорѣ коннаго суда, по которому крестьяне с. Секуня, принадлежащаго пану Достоевскому, не явившіеся на копу, должны удовлетворить крестьянъ с. Буцыня (помѣщ. Мартина Люшковскаго), у которыхъ на поляхъ былъ ограбленъ ими хлѣбъ; въ концѣ судъ принимали участіе «*громады*» сель Сынова Ратенскаго, Сынова Монастырскаго, Соловѣова, Дороготычъ, Заречья, Гритковичъ, *Шайна* (Szaino), Мизова, Сереховичъ, Березова и Грабова (*Арх. ю. з. Россіи*, ч. 6, т. I, прилож., стр. 71)¹⁾.

¹⁾ Такимъ образомъ с. Шайно существовало уже въ первой половинѣ 16 вѣка и именовалось именно Шайно (а не Шейно). Такъ говорятъ историческіе документы вышеприведенные. Послѣ этого нѣсколько странными представляются слѣдующія соображенія цер.-прих. лѣтописца: «Еслибы спросить, отчего произошло такое странное названіе сего села, то это объясняютъ могильныя насыпи, находящіяся вблизи сего села на востокъ около дороги въ д. Грядки, въ двухъ мѣстахъ одна противъ другой. Сія могильныя насыпи или курганы показываютъ, что тутъ нѣкогда была битва двухъ народностей и, по народному, сохранившемуся въ памяти пожилыхъ мѣстныхъ людей, преданію, это была битва русскихъ съ поляками и шведами. По свидѣтельству исторіи, могучій русскій Императоръ Петръ Великій послалъ свои войска въ помощь польскому королю, своему союзнику Августу Саксонскому, на котораго напалъ король Шведскій Карлъ XII. И въ этой мѣстности произошло столкновеніе отряда русскихъ войскъ съ войсками польскими (?) и шведскими. А такъ какъ отрядъ русскихъ состоялъ подъ начальствомъ *боярина Шейна*, то и мѣстность сія названа народомъ Шейна (?), а село Шейномъ, перековерканное въ Шайно (не наоборотъ ли? Шейно есть извращеніе древняго Шайно). Вотъ исторія сего села по названію!» восклицаетъ лѣтописецъ. Да, но эта исторія есть не болѣе, какъ плодъ фантазіи лѣтописца. Село Шайно, по указаннымъ историческимъ даннымъ, существовало почти двумя вѣками раньше русскаго боярина-полководца Шейна и потому не могло быть названо по имени послѣдняго...

Нынѣ село это принадлежитъ православ. священнику с. Тупаль *Флегонту Концевичу*, купившему его у помѣщика-поляка.

Въ с. Шайно *церковь во имя Покрова Пресв. Богородицы*. Когда и кѣмъ построена, неизвѣстно. Деревянная, на кам. фунда., совмѣстно съ колокольнею. Въ 1877 году заново перестроена въ новомъ фасадѣ на средства прихожанъ, при участіи и стараніи мѣстнаго причта. Прочна. Иконостасъ новый двухъярусный. Церковь съ прихожанами изъ уніи возвращена въ православіе въ 1796 г. Утварью достаточна. Метрич. книги хран. съ 1797 г., испов. вѣд. съ 1802 г. Опись цер. имущ. имѣется отъ 1869 г. Земли: усад. 2 дес. 13 саж., пахатн. 39 дес. и сѣнок. 14 дес. На эту землю имѣются планъ и межевая книга. По причинѣ частыхъ и безпощадныхъ погравъ со стороны мѣстныхъ крестьянъ, земля эта мало приноситъ пользы причту. *Причитъ*: свящ. 300 р. и псал. 50 р. Дома и хоз. постройки для причта построены въ 1887 г. казною. Цер.-прих. *школа* сущ. съ 7 окт. 1885 г., помѣщ. въ новомъ хорошемъ домѣ, построен. въ 1895 г.; при школѣ есть 1 дес. огородн. земли; жалов. учит. 40 р. въ годъ отъ прихожанъ; учениковъ въ 1896 г. было 40 мал. Приписныхъ деревень нѣтъ. *Дворовъ* въ приходѣ, по даннымъ за 1896 г., $141\frac{3}{4}$, прихож. 1136 д. об. п.; р.-кат. 14 д. об. п. По словамъ приход. лѣтописца, *священнослужителями при церкви с. Шайно* состояли: 1) *Кириллъ Точинскій* съ 1797 г. по 1801 г., это—первый православный священникъ въ приходѣ, 2) *Іоаннъ Концевичъ* съ 1801 до 1833 г., 3) *Іаковъ Абрамовичъ* съ 1833 по 1870 г., 4) *Евставій Коссаковскій* съ 1870 по 1876 г. и 5) *Никандръ Іосифовичъ Лобачевскій*, ур. с. Кримна, с. свящ., оконч. Волын. Сем. въ 1857 г., а 1 окт. 1858 г. рук. во свящ. въ с. Брюховичи Ков. у., затѣмъ перев. въ Обенижъ Ков. у., въ 1863 г. въ с. Бѣлостокъ Луц. у., въ 1867 г. въ с. Черніевъ Влад. у., а въ 1876 г. сюда, гдѣ и нынѣ служить (1899 г.). Псал. *Мелитонъ Осипов. Лобачевскій*, съ 27 сент. 1891 г. служить здѣсь ¹⁾.

Итого—въ 1 благочинническомъ округѣ Ковельскаго уѣзда находится всѣхъ церквей 42, изъ коихъ приходскихъ самостоятельныхъ 23, приписныхъ 11, кладбищенскихъ 6, 1 домовая (тюремная въ Ковлѣ) и 1 закрытая (Благовѣщенская въ Ковлѣ).

¹⁾ При описаніи сего прихода я пользовался „*книгов. вѣд. за 1896 и 1873 г.г.*“, а также отчасти „*цер.-прих. лѣтописью с. Шайно*“, составленною въ 1891 г. прих. свящ. о. *Ник. Лобачевскимъ* и хранящеюся въ Волын. древлехранителнцѣ въ Житомирѣ; къ сожалѣнію, лѣтопись эта составлена не по программѣ и мало содержательна. Кромѣ того, въ пользованіи были у меня цитуемые печатные архивы.

2-й благочиннической округъ Ковельскаго уѣзда.

Церкви этого округа расположены въ сѣверной и восточной частяхъ Ковельскаго уѣзда, вблизи границъ Гродненской и Минской губерній, къ сѣверу и сѣверо-востоку отъ г. Ковля. Благочиннымъ въ этомъ округѣ состоитъ священникъ с. Малой Глуши *Иаковъ Θεодоровичъ Тарановскій* съ 10 июня 1887 г.

1358. с. БОРОВНО, волости Боровенской, отъ Житомира 360 в., отъ Ковля—ближ. жел.-дор. ст. 55 вер., ближ. почтов. ст. Камень-Коширска 15 в., ближ. прих. с. Вел. Обзыра 8 в., и Яйно 9 в. Село это впервые упоминается, какъ имѣніе князя *Θеодора Андреевича Сангушки*, старосты Владимирскаго, въ описи Владимирскаго замка отъ 1545 г., гдѣ сказано, что мѣщане Владимирскіе жаловались составителямъ описи, что «по той же дорогѣ (идущей на Вельнь) въ *Боровни* князи старосты Владимирскаго берутъ по два гроша» отъ воза, какъ мыто. Составители описи постановили «князю старостѣ Владимирскому ничего не брать» въ качествѣ мыта (*Памятники*, т. 4, отд. 2, стр. 132, 141—5). Въ 1574 г. село это принадлежало княгинѣ *Аниѣ Деспотовнѣ*, женѣ князя Николая Андреевича *Збаражскаго*, старосты Кременецкаго, какъ это видно изъ акта отъ 30 апрѣля 1574 г., въ коемъ излагается жалоба землянина Луцкаго повѣта *Станислава Хмелевскаго*, намѣстника Несухонжскаго и Червогородскаго княгини *Аниѣ Деспотовны*, на князя *Андрея Михайловича Курбскаго*. Въ этой жалобѣ Хмелевскій пишетъ, между прочимъ, что князь Курбскій приютилъ у себя его слугу *Θедора Голодовича*, Несухонжскаго крестьянина княгини Деспотовны, ограбившаго Хмелевскаго и измѣнически бѣжавшаго отъ него. Этотъ Голодовичъ пользовался особымъ довѣріемъ Хмелевскаго, «сдѣлавшаго его управляющимъ Боровенскими желѣзными рудниками Несухонжской волости» («на рудахъ желѣзныхъ волости Несухонжское Боровенскихъ отъ мене сиравцою и шафаромъ былъ», *Курбскій*, т. 2, стр. 274).

Въ началѣ 18 вѣка село это принадлежало графу Кириллу Красицкому, построившему здѣсь въ 1707 г. Рождество-Богородичную церковь.

Въ селѣ этомъ церковь во имя *Рождества Пресвятыя Богородицы*. Построена въ 1890 г. на средства прихожанъ, стараніемъ мѣстнаго свящ. *Іоанна Волкановича*. Дерев., на кам. фонд., съ такою же при ней колокольнею. Покрашена внутри и сваружи. Новый иконостасъ устроенъ еще въ 1873 г. для ста-

рой церкви, тоже деревянной, построенной *вз* 1707 г. на средства вотчиннаго владѣльца гр. Кирилла Красицкаго. Утварью и богосл. книгами достаточна. Приходъ 5 кл. Кошии метрич. книгъ хранятся съ 1788 г., иснов. вѣд. съ 1842. Опись цер. имущ. отъ 1846 и 1892 г. *Земли:* усад. съ въкоторой частью сѣнов. 4 дес. 2300 саж., пахатной малоплодородной 23 д. 1533 с., сѣнов. болѣею частью болотистой 14 дес. 1772 с., вовсе неудобной 64 дес.,—*всего* 106 дес. 1066 саж. Плащъ и метр. книга хранится при церкви. Лѣсу фондушеваго съ полями и сѣнокосами въ уроч. *Островахъ* на $\frac{1}{4}$ мили. *Притѣ:* свящ. 300 р., псаломщ. 50 р. и просф. 16 р. Бывшая здѣсь, по штату 1842 г., пономар. должность упразднена. Для свящ. домъ построенъ въ 1888 г. прихожанами, въ 1896 г. хоз. постройки не волишь исправлены. Для псал. домъ новъ, о 2 комн., съ кухнею, кладовою и прихожею, хоз. постр. еще нѣтъ. Для просф. дома и хоз. построекъ нѣтъ. Цер.-прих. школа открыта въ 1893 г., учениковъ въ 1896 г. было 35 мал. *Деревни* прих. *Геленингъ* въ 2 в. и *Красица* въ 4 в. отъ церкви. По даннымъ за 1896 г., дворовъ въ приходѣ 255, прихож. 1937 д. об. и. Свящ. *Юаннъ Васильевичъ Волкановичъ*, сынъ чиновника, урож. г. Владимира-Вольнска, студ. Волын. семин. (вып. 1880 г.), въ 1884 г. 26 авг. рук. во свящ. въ с. Стобыхву, а въ 1888 г. 20 марта перев. къ сему приходу, гдѣ и нынѣ служить (1899 г.). Псал. Мемпоиъ Семенов. *Михилевичъ*, с. прич., ур. с. Нужея Ков. у., съ 24 мая 1896 г. служить здѣсь (а въ службѣ съ 1 марта 1868 г.).

1359. с. БОРКИ, волости Велико-Глушеской, отъ Житомира 400 в., Ковля 85 в., ближ. почт. ст. Камень-Копирика 28 в., ближ. жел. дор. ст. Кримио 80 в., ближ. прих. с. Вел. Глуши 8 в. и с. Ворокомли 12 в.

Село это впервые упоминается, какъ имѣніе *Адама Красицкаго* и жены его, *Изабеллы*, на Малинѣ, Красицкой, въ актѣ отъ 14 ливар. 1662 г.,—въ приговорѣ къ инфаміи *Адама Красицкаго* за вооруженный набѣздъ на имѣніи *Казимира* графа Красицкаго и жены его, *Варвары*, урожд. *Нарушевичъ*, и учиненныя тамъ насилія, грабежи и убійства; въ числѣ крестьянъ, совершавшихъ набѣздъ, были люди изъ селъ *Глуши*, *Борокъ* и *Невира* (*Архивъ ю.-зап. Рос.*, ч. 6 т. I прил. стр. 30). Въ 1870 г., оно принадлежало *Андрею Спаридовичу* и *Игнатію Партевскому*.

Въ селѣ церковь во имя *Св. Иоасафа*. Построена *вз* 1769 г. прихожанами. Деревянная, съ такою же колокольнею. Въ 1875—

76 гг. заново перестроена. Утварью бѣдна. Метрич. кн. хранятся съ 1790 г. (а по кн. крестовой за 1896 г.—съ 1835 г.). Опись цер. имущ. имѣется отъ 1846 г. и дополнена въ 1880 г. *Земли:* усад. 1 дес. 2015 саж., пахатной 25 дес. 600 саж., сѣнок. 6 дес. 400 саж. и неудобн. 4 дес. 100 саж. Плана и межев. книги нѣтъ. Определенная, по проекту, дорѣзка земли пахатной, въ количествѣ 4 дес. 1800 саж., изъ земли помещичьей не произведена до сихъ поръ. *Притѣ:* свящ. 300 р. и псаломщ. 50 р. Для свящ. домъ построенъ прихожанами, старъ и удобенъ, хоз. построекъ мало. Псаломщ. живетъ въ старой крест. избѣ. Цер.-прих. *школа* сущ. съ 1892 г. По даннымъ за 1896 г., дворовъ въ приходѣ 122¹/₄, прихож. 950 д. об. п. Свящ. *Михаилъ Васильевичъ Антоновъ*, ур. с. Годомичъ Луц. у., оконч. Волин. сем., въ 1895 г. 2 февр. рук. во свящ. къ сему приходу, гдѣ и нынѣ служить (1899 г.). Псал. *Василій Тимоф. Мерзвинскій*, ур. с. Зборошева Влад. у., съ 1893 г. служить на сему приходѣ.

1360. с. ВЕТЛЫ, волости Велико-Глушеской, отъ Житомира—390 в., отъ Ковля близ. жел. дор. ст. 86 в., близ. почт. ст. Любешова Мин. г. 35 в. и Дывина Грод. г. 45 в., близ. прих. с. Невира 8 в. и с. Вел. Глуши 9 вер. зимою и 19 в. лѣтомъ, с. Малой глуши 9 в. зимою и 19 в. лѣтомъ.

Село это расположено на самой сѣверной окраинѣ Волин. губ., въ углу подъ границами Гродн. и Минской губ., въ мѣстности до того низменной и болотистой, что въ мокрые годы оно заливается на цѣлый годъ водою, и тогда выѣздъ изъ онаго совершается не иначе, какъ тоже водою, мѣстами въ бродѣ, а мѣстами на паромѣ изъ двухъ лодокъ; въ сухіе же годы выѣздъ во все стороны сухопутный. Село это лежитъ при р. Прияти.

Въ составѣ прихода раньше входила дер. Сварыни, принадлежащая нынѣ къ Радостовскому приходу. Нынѣ же Ветельскій приходъ состоитъ изъ одного села Ветель.

По времени существованія, село это очень древне. *Впервые* о немъ упоминается *въ актѣ отъ 23 марта 1443 г.*—въ коемъ вел. князь Казимиръ Ягеллонъ извѣщаетъ жителей *Ратна и Ветель* о томъ, что онъ отдалъ ихъ князю Сангушкѣ; «Сам великий князь Казимиръ королевичъ. От великого князя Казимира королевича ко всемъ мужемъ Ратняномъ и Ветляномъ, дали есмо Ратно и Ветлы князю Санкушу и со всеми вами, якожъ есть его отчина, и вы бы его были послушни своего отчича, а иного никого. Писанъ у Берштахъ (т. е., Бирштанахъ), в пятницу третей недели великого поста, марта 23 день, индикта 6. Пац

Кастолтъ виленьскій воевода, пан Монивид троцкій воевода, а пан Петраш земьски маршалок, вся рада литовьская» (Archiwum kś. Sanguszkow, т. I, стр. 38—39). Отсюда видно, что с. Ветлы было дано князю Сангушкѣ великимъ княземъ Литовскимъ Базмиромъ. Впрочемъ, въ родѣ ки. Сангушекъ оно оставалось долгое время. Въ дальнѣйшихъ историческихъ актахъ о немъ не упоминается. Прих. лѣтописецъ о. Анд. Прок. сообщаетъ мѣстное народное преданіе, будто на мѣстѣ нынѣшняго с. Ветель нѣкогда существовало большое мѣстечко съ замкомъ, на небольшомъ островкѣ, лежащемъ за р. Принятью, среди непроходимыхъ болотъ, но мѣстечко и замокъ разрушены во время войны. Отъ мѣстечка не уцѣлѣло никакихъ слѣдовъ, а отъ замка, говорятъ, еще и понынѣ валяются обломки кирпича, разкиданные по островку, называемому „*городищами*“. Городища эти нынѣ заросли мелкимъ болотнымъ кустарникомъ, а лежація за ними болота, прежде непроходимыя, а нынѣ, благодаря правительственнымъ каналамъ, осушены настолько, что, за исключеніемъ весьма мокрыхъ годовъ, служатъ для народа весьма доходною статьею, какъ прекрасныя сѣнокосы, изобилующіе богатою травою.

Въ селѣ *церковь во имя Свят. Николая Чудотворца*. Построена въ 1876 г. на средства прихожанъ. Деревянная, съ такою же колокольнею. Построена на мѣсто *старой церкви*, которая, какъ видно изъ хранящейся при церкви визиты отъ 21 окт. 1821 г., была построена въ 1679 г. прихожанами; была дерев. съ такою же колокольнею; въ 1806 г. была реставрирована— съ благословенія Флоріана Корсака, еп. Острожскаго униатскаго; была униатскою, а въ 1839 г. воссоединена съ православною церковью. Но собственно приходомъ Ветельская церковь древнѣе 1679 г. По народному преданію, здѣсь нѣкогда была *церковь Спаская*, указываютъ даже мѣсто, гдѣ она стояла, а эрекція для Ветельской церкви короля Сигизмунда III отъ 1592 г. даетъ основаніе заключать, что приходъ въ Ветлахъ существовалъ еще раньше 1592 г., т. е., времени изданія этой эрекціи. Быть можетъ, православная церковь въ Ветлахъ построена была еще въ половинѣ 15 вѣка православными владѣльцами села, князьями Сангушками. Нынѣшній храмъ воздвигнутъ на мѣстѣ древняго кладбища, какъ это видно изъ того, что человѣческія кости неоднократно вымываются изъ земли дождемъ, а когда копали рвы подъ фундаментъ церкви, то выкапывались и человѣческія кости. Въ соедѣствѣ съ нынѣшнимъ церков. погостомъ, за оградою, имѣется старый погостъ, гдѣ была раньше эта *церковь Преображенская*, на мѣстѣ престола нынѣ стоитъ крестъ. Древній храмовой

праздникъ Преображенія Господни и по настоящее время особенно чувствуется народомъ. Колокольня устроена въ фронтальной части храма. На ней 4 колокола: одинъ въ 10 п., пожертв. свещ. дочерью Іустиною Игнатьевною Дышковскою, литъ 9 янв. 1886 колокольни. мастеромъ В. Д. Лехомъ, жит. д. Лины Дуб. у., на немъ изображены Покровъ Пр. Богоматери, Св. Николай и Пр. Іовъ Почаев., другой въ 3 п., литъ Лехомъ, безъ изображеній, третій въ 2 п., съ надписью «сей дзвунъ созданъ през мене грѣшнаго Терентія Тараповича, четвертый въ 1 п. съ надписью: «року 1833 мца іюнія 6 дня». Иконостасъ въ храмѣ имѣеть подобіе часовни въ разрѣзѣ. Церковь крестообразна, крыта жестью. Метрич. кн. хран. съ 1787 г., испов. вѣд. за 1871,—73,—75 и съ 1879 г., обыск. кн. съ 1827 г. опись церк. имущ. отъ 1846 г. и 1885 г.; визита церкви Ветельской на польскомъ яз. отъ 21 окт. 1821 г., прих. расх. кн. съ 1807 г. Проект. по обезпеч. причта отъ 20 іюля 1842 г.; коніи указа Волын. губ. Правленія отъ 15 іюля 1846 г. за № 16, 507 объ островѣ „*Хвениха*“; коніи съ полевого журнала, отъ 19 авг. 1888 г. составленнаго послѣ обмежеванія церк. участка «Острова Хвениха». Въ приходѣ одно кладбище, весьма древнее, безъ надлежащей ограды; на немъ имѣется кладбищенская часовня, въ полуразрушенномъ видѣ. *Земли:* усад. 3 д., пахатной 53 д. 316 саж., сѣнок. 22 д. 1380 с., неудобной 25 д. 1156 саж. и спор. сѣнок. съ лѣсомъ 3 д. 525 с. Планъ и меж. книга есть. Кромѣ того, отъ прихожанъ удѣлено причту въ поденорье весьма неблагоприятнымъ церковнымъ трудовымъ сѣнокосамъ около 15—20 дес., безъ точной мѣры, болотнаго сѣнокоса, на каковой не имѣется ни плана, ни дарственной записи,—одна только давность пользованія закрѣпляетъ за причтомъ право на сей сѣнокосъ; но по мѣрѣ увеличенія народонаселенія, этотъ сѣнокосъ сталъ оспариваться у причта домашнимъ порядкомъ, а потомъ такимъ же порядкомъ сталъ обрѣзываться сумержниками въ послѣдніе годы. Изъ хранящейся при церкви польской визиты отъ 21 окт. 1821 г. видно, что въ архивѣ Консисторіи (вѣроятно, быв. Луцкой униатской) хранились слѣд. документы на эту землю: 1) *эрекція*, данная кородемъ Сигизмундомъ III въ Краковѣ отъ 20 іюня 1592 г.,—по которой вообще признаются за настоятелями Ветельской церкви права на пользованіе означенными въ грамотѣ землями; 2) *эрекція*, данная кородемъ Владиславомъ IV, въ Варшавѣ 30 мая 1636 г., которая подтверждаетъ правовыя владѣнія на всѣ земли, принадлежащія церкви. Какой былъ фондъ церкви, видно изъ той же визиты, которая гласитъ,

что въ 1821 г. настоятель церкви парохъ Діомидъ Илькевичъ въ своемъ владѣніи имѣлъ: усадебной на 3 сохи, пахатной въ разныхъ мѣстахъ и урочищахъ на 151 соху, сѣнокосной на 36 косарей, изовъ въ разныхъ мѣстахъ—болотахъ, рвахъ и рѣчкахъ фондушевыхъ, къ церкви принадлежащихъ,—10, бортей на церк. землѣ—безъ пчель 10 и съ пчелами 5; кромѣ того, пользовался свободно безплатною рубкою въ лѣсахъ (т. е., на отопленіе и постройки), свободнымъ вареніемъ пива, меда, куреніемъ водки на свои домашнія потребности, однакожь за помоль хлѣба давалась мѣра, барщины, десятины не несъ. Для дьячка и пономаря, какъ сказано въ тойже визитѣ, угодій не имѣлось.

Притч.: свящ. 300 р. и псал. 50 р. Для свящ. домъ и хоз. постройки новы, построены въ 1895 г., для псал. вѣтъ дома и хоз. построекъ, а живетъ онъ въ собст. домѣ, построенномъ на цер. землѣ, при собствен. хоз. постройкахъ, построенныхъ на его собствен. землѣ. *Священнослужителями при сей церкви состояли:* 1) парохъ уи. *Парфентій Тарановичъ* съ 1787 по 1812 г., 2) парохъ *Іоаннъ Тарановскій* съ 1812 по 1818 г., 3) парохъ *Діомидъ Илькевичъ* съ 1819 г. по 1823 г., 4) парохъ *Феодосій Михалевичъ* съ 1823 по 1825 г., 5) свящ. *Игнатій Дышковскій*, урож. Грод. г. Кобр. у., обуч. въ Литов. дух. семина. въ Жировицахъ, въ 1825 г. рук. уи. еп. Львомъ Яворовскимъ во свящ. къ сему приходу, гдѣ служилъ по 1877 г., онъ первый изъ свящ. сего прихода возсоединился въ 1839 г. съ Православною церковью, при немъ былъ псаломщикомъ *Осипъ Дышковскій*, 6) свящ. *Андрей Михайл. Прокоповичъ* съ 1878 г. по 1894 г., когда вышелъ заштатъ, 7) свящ. *Антоній Николаевичъ Пахолюкъ*, сынъ землевлад. м. Муравицы Дуб. у., оконч. Волын. Сем. въ 1893 г., въ 1895 г. 9 февр. рук. во свящ. къ сему приходу. 8) *Сергій Мануиловъ*. Псаломщикъ *Матѳей Семенов. Борковскій*, съ 1861 г. служить здѣсь.

Цер.-прих. школа сущ. съ 1889 г. По даннымъ за 1896 г., дворовъ 149, прих. 1201 д. об. и., рим. котол. 18 д. об. и., евреевъ 104 д. об. и.

Село это богато рыбными озерами и строевымъ лѣсомъ, составляющими собственность казны. Самое село до начала 1860 гг. составляло собственность казны, а нынѣ собственность крестьянъ.

1361. с. ВЕРХИ, Боровенской волости, отъ Житомира 395 в., отъ Ковля—ближ. жел. дор. и почт.-тел. ст. 45 в., ближ. прих. с. Яйно 5 в., с. Вел. Обзыря 7 в., м. Стобыхвы 8 в. и с. Мал. Карасина 10 в.

Приходъ состоитъ изъ с. Верховъ и дер. Майдана Сошичанскаго въ 5 вер. Въ селѣ этомъ ¹⁾ почва—мелкій супесокъ, мѣстами глина, подпочва—песокъ,—рижець. Въ другихъ мѣстахъ—почва пахатной земли—рижець желтый, а подпочва—*срана*,—земля самая неплодородная. Луга составляютъ самый холодный болотистый сажъ, почти вездѣ покрыты мхомъ, багновымъ, котораго нѣтъ возможности очистить посредствомъ боронованія, даже осушивъ такіе луга предварительно посредствомъ канавъ. Самое село занимаетъ полосу самой возвышенной земли, находившейся некогда подъ дремучимъ лѣсомъ, который, съ поселеніемъ здѣсь трехъ канониковъ изъ ордена іезуитовъ, былъ срубленъ, послѣ чего образовалось и самое село. Такъ какъ пришлось употребить много труда при снятіи съ этого дремучаго лѣса срубленныхъ верховъ, то и самое село получило названіе Верхи. По словамъ приход. лѣтописца о. І. Тарановскаго, старожилы 80—90 лѣтъ помнятъ фамиліи послѣднихъ канониковъ: одного—Крунскаго (онъ же былъ суперіоръ), другого—Хомцакаго, третьяго—Концицкаго и четвертаго—Мержинскаго (какъ проповѣдника). Всѣ они, съ закрытіемъ въ с. Верхахъ Базиліанскаго униатскаго монастыря, переведены были въ Мѣлецкій монастырь. Приход. лѣтописецъ, воспитывавшійся въ Мѣлецкомъ дух. училищѣ, помнилъ каноника Мержинскаго, какъ проповѣдника. Мѣстные крестьяне сообщали лѣтописцу, что эти каноники поселились каждый отдѣльно,—одинъ занялъ самое возвышенное мѣсто, гдѣ теперь стоитъ Св. Михайловскій храмъ и гдѣ былъ базиліанскій монастырь, нынѣ не существующій, другой каноникъ поселился на юго-востокъ отъ перваго, гдѣ нынѣ находится отдѣльный кутокъ по дорогѣ въ м. Стобыхву, и третій каноникъ занялъ мѣсто къ сѣверо-востоку, гдѣ нынѣ кутокъ «Купческій», по дорогѣ на сѣверъ въ м. Камень Коширскъ.

Село это *расположено* на большой возвышенности, съ которой открывается горизонтъ на 4—5 вер. во всѣ стороны. Вся эта мѣстность покрыта полями. Во многихъ мѣстахъ и въ настоящее время поля эти покрыты вересомъ, указывающимъ на то, что мѣстность, занимаемая селомъ, находилась подъ дремучимъ лѣсомъ. Во всѣ четыре стороны грунтовыя дороги большою

¹⁾ При описаніи сего села я пользовался «Церк.-прих. лѣтописью с. Верховъ», составленною въ июль 1895 г. приходск. священ. Гоанномъ Тарановскимъ, и хранящеюся въ Волын. древлехранилищѣ въ Житомирѣ, а также Кмиров. Вѣд. за 1873 и 1896 гг., архивомъ Почаевской Лавры и печатными архивами.

частію насыпныя, удобны, суглинисты; кутокъ по дорогѣ въ м. Стобыхву, на югъ, и нынѣ носить названіе «Глыняка». Пути сообщенія въ м. Стобыхву—сухопутныя, отъ Велико-Обзырской и Стобыховской границы дорога тяжелая—подъ большимъ несомъ; съ запада на югъ, лѣсомъ протекаетъ вода выкопанными канавами надъ лугами и впадаетъ въ м. Стобыхвѣ въ р. Стоходъ; съ сѣвера на востокъ лѣсомъ протекаетъ вода, отъ которой, надъ дорогою въ с. Яйно образовался маленькій ставокъ, гдѣ устроена водяная мельница «Медвѣдыкъ». Съ востока на западъ по дорогѣ въ с. Малый Карасинъ, въ 5 вер. отъ села, опять протекаетъ вода лѣсомъ съ сѣвера на югъ и впадаетъ за дер. Короливкою въ р. Стоходъ.

Въ с. Верхяхъ некогда существовалъ *мужской униатскій базилианскій Св. Михайловскій монастырь*, отъ котораго нынѣ сохранилась только церковь Михайловская (приходская). Быть можетъ, этотъ монастырь былъ некогда православнымъ и основанъ иноками, выходцами изъ древле-православнаго Мѣлецкаго Св. Николаевского монастыря (лежащаго въ 20 вер. западу отъ Верховъ). Но въ историческихъ документахъ о Верховскомъ монастырѣ упоминается, только какъ объ униатскомъ. Унія въ немъ явилась, вѣроятно въ концѣ 17 вѣка или самомъ началѣ 18 вѣка. Въ 1710 упоминается *игуменъ Верховскаго монастыря Климентъ Рожнятовскій*. Протоархимандритъ базилианскій, администраторъ Владимирской и Брестской униатской епархіи Левъ Кишка выдалъ въ 1710 г. 15 іюня этому *игумену Клименту Рожнятовскому* (Klementowi Roźniatowskiemu, zakonu naszego klasztoru Werchowskiego starszemu), довѣренность, въ которой онъ поручаетъ ему произвести ревизію церкви, имущества и вообще всего монастыря Жидичинскаго (вблизи Луцка), порученную ему самому, Кишкѣ, Перемышльскимъ епископомъ, администраторомъ униатской митрополіи Юріемъ Виницкимъ (*Архивъ ю.-зап. Россіи*, ч. 1 т. 4, стр. 330). Въ 1827 году 28 ноября—21 декабря въ римско-католической духовной коллегіи состоялось опредѣленіе объ упраздненіи излишнихъ базилианскихъ монастырей и обращеніи ихъ на разные потребности униатскихъ церквей. Въ числѣ этихъ упраздненныхъ монастырей значится и Верховскій монастырь Луцкой епархіи¹⁾; этотъ монастырь, «съ тремя уволоками земли» обращенъ былъ, по сему опредѣленію, въ свѣтскую приходскую церковь. Во время упраздненія фундушъ его обнималъ капиталъ въ 7979 руб. сер. (Акты Ви-

¹⁾ При этомъ монастырѣ было училище, гдѣ обучался *Антоній Рафальскій*, митрополитъ СѢБ.

леуской Археографич. Комиссии, т. 16, стр. 628—629). Въ Архивѣ Почаевской Лавры, въ «Дѣль о разныхъ визитахъ уніатскихъ церквей и монастырей» за № 3/161, на стр. 352—362, имѣется слѣдующій инвентарь сего монастыря *отъ мая 1802 г.*

«Инвентарь класzтору і Церкwi Werchowskiey под титуломъ Sw. Michala Archaniola w gubernij Wołyńskiej w powiecie Kowelskim sytuowanych, oraz folwarku Tychotyна w teyże gubernij w powiecie Luckim położonego, Dekretem sądu zjazdowego R. 1779, i 1788, за summe 2700 wyżej pomienionemu класztorowi wydzielonego, a teraz w arendowney possessyi welm. Kozłowskiego zostaiа,—cego, z wyszczególnieniem poddanych dopomienionego folwarku należących, ich siemistości, sprzeży і повинności prze—zemnie nizey wyrazonego od w. Imc. xdza Paschazyusza Leszyńskiego zakonu sw. Bazylego Wielkiego, Opata Leszczyńskiego, nad Prowincya pod tytułem sw. Troycy przelożonego kommissarza, przy podaniu w Rzady przew. Imci xdzu Filemonowi Niedzwieckiemu R. 1802 w miesiącu maju—sporządzony.

«Opisanie Cerkwі. Cerkwі drewniana pod tyt. sw. Michala Archaniola wybudowana, wieżyczkami dwóma, і dużą w szrodku latarnią nad dach wyniesionemi ozdobiona, gątami cała obita, sufit na słupach wsparty, posackę w Prezbitorium ceglana, а w Nawie podłogę, drzewnianą mająca, podmurowania, і wielkiej reparacyi potrzebuie. Wchodząc do Babincа drzwi na zawiasach двоіе, z których iedne z klamką zelazną: w Babincu sufit і podłoga drewniane, а на scienie po lewey ręce kuna zelazna zawieszona. Do samey Cerkwі на zawiasach zasuwką drewniana zasuwaiącesię drzwi pojedyncze iedne. Na weyściu do niey tuz przy ławkach, po obóh stronach на skład sprzętow Cerkwіnych, komorek niwielkich dwie, z drzwiami на zawiasach; z zaszczepkami do zamkow wiszących służącemi, bez podłogi: w iedney z tych złożony iest Grób на pamiatkę Grobu Pańskiego używaiącysię barzo stary. W Prezbiteryum balaskami od Nawy oddzielonym po prawey ręce do zakrystyi drzwi на zawiasach z zamkiem wnętrznym prostym, po lewey zaś stronie małe bez drzwi, mające posadzkę, ceglana. Z siónek wychodząc на Cmętarz ku класztorowi drzwi на zawiasach z zamkiem wnętrznym prostym. W Zakrystyi okien kratami zelaznemi obwarowanych два, а w siónekach dopiero opisanych takiez iedno: тоż w Zakrystyi szafa z szuffadami do chowania Cerkwіney bielizny, і szafa z podwóynemi на zawiasach drzweizkami, zamczysta на Apparaty: w samey zaś Cerkwі okien różney figury, wielkości і та-

fel 18, z tych jedno okrągłe na chor idące nad schodami, bez szkła, inne znaczney reperacyi potrzebujące. Chór muzyczny z balazikami malowanemi: ambona dywanikiem starym okryta. Konfesyonał ieden. Ławek w Chórze zakonnym dwie, a w Nawie sześć, Pulpitów dwa, i Ceberek na wodę święconą.

Ołtarze. 1-ma Oltarz Wielki z Cyborium snycerskiey roboty, częścią malowany, częścią srebrem i złotem malarskim ozdobiony, w którym Matki Boskiey Dzieciatko Jezusa na lewym ręku utrzymująca, na płótnie malowany, staroswieckj, z dawnych szasow łaskami słynący, szatą srebrną miejscami pozłacaną ozdobiony—Obraz— w ramach szafiastych axamitem karmazyanowym na pół łokcia szerokim obitych iest umieszczony, Obrazem niepokalanego poczęcia Maryi Panny na płótnie malowanym zasuwający się. Nad Obrazem dopióro opisanym, iest Obraz Trójcy Naysw. na płótnie malowany w ramach figury owalney snycerszczyną ozdobiony. Po bokach tego Oltarza pole częscio materyką, starą w paski, częscio dywanem starym w kwiaty różno-kolorowe, okryte iest. Tamze z iedney strony Obrazu Trójcy Naysw. statua rżnięta S. Jana Nepomucena, z drugiey Relikwiarz stary są umieszczone. 2-do. Po prawey stronie Nawy Oltarz z Obrazem św. Bazylego W. z męsą, nad którym iest Obraz Pana Jezusa ukrzyżowanego, oba na płótnie malowane. Po teyze stronie iest znowu Oltarz z Obrazem Zbawiciela Pana na drzewie malowanym: nad którym Obrazy S. Michała Archaniola, i S. Józefa umieszczone są. 3-io. Po lewey stronie Nawy Oltarz z Obrazem Błogosławionego Jozafata Męczennika, nad którym Obrazy S. Mikołaja i S. Barbary. Daley po teyze stronie Oltarz z Obrazem s. Antoniego z Padwy, obok którego Obrazy: N. Panny Bolesney i S. Jana Ewangelisty, toż w górze s. Onufryusza i Pana Jezusa ukrzyżowanego, są umieszczone. Dalsze obrazy, jakoto: nad drzwiami z sionek do klasztoru do Cerkwi prowadzącemi Obrazek Pana Jezusa, krzyż dzwigającego na drzewie malowany, nad który duży obraz niewiadomego S-go, malowany na płótnie. Nad ambona kartyna papierowa niewielka. Nad drzwiami do Zakrystyi: obrazek papierowy mierney wielkości Pana Jezusa ukrzyżowanego, a nad nim kartyna papierowa duża. W zakrystyi dwa obrazy Pana Jezusa, i ieden s. Bazylego, na płótnie malowane, toż obraz N. Panny staroswieckj, malowany na drzewie.

Galanterya różna, do Obrazu Naysw. Panny służąca.

1) Nad głowami N. Panny i Pana Jezusa w Oltarzu wielkim, koron srebrnych wyzłacanych: na których zuayduiesię szkielek różnego koloru 60 i zauszniczek w srebro oprawnych, szkiełkami czeskiemi ozdobionych 3,—sztuk 2. 2) Bisior wielkich i małych na Obrazie N. Panny szaur-

19. 3) Koralew drobnych sznurkow 6. 4) Bisiórek drobnych na sznurkach, iako i nienizanych woreczek 1.

Argenterya. 1) Monstrancya srebrna cała wyzłacana, w górze koronę z krzyzykiem, 10 czerwonymi, a 18 lazurowemi guziczkami ozdobioną mająca. W tey Melchizedek z dwóma szkiełkami okrągłemi, mający około siebie zauszniczek srebrnych, kamykami czeskiemi sadzonych cztery, lazurowych guziczkow 24, groń winnych wyzłacanych z listeczkami srebrnemi 8, tudzież kłosow srebrnych wyzłacanych w kształcie pszenicy 6. 2) Puszka srebrna zewnątrz y wewnątrz wyzłacana z krzyzykiem, pod którym w gałce zamykają się komunikanty ruskie, a w samey puszcze Rzymskie. 3) Kielichow srebrnych wewnątrz całowicie, a zewnątrz w części wyzłacanych; z których dwa pozłoty nowe potrzebują, z patenami pozłacanemi—4. 4) Kielich srebrny wewnątrz tylko wyzłacany z patena. 5) Vasculum srebrne wewnątrz wyzłacane z patena, 2. 6) Vasculum takież bez pateny 1. 7) Puszczeczka srebrna wewnątrz wyzłacana z krzyzykiem 1. 8) Lyczeczek srebrnych wyzłacanych do rozdawania komunii 3. 9) Trybulacz srebrny z trzema lancuszkami, z dwoma kolkami 1. 10) Serduszko szero—złote na Obrasio N. Panny male 1. 11) Tabliczek różney wielkości i formy na wielkim Oltarzu 19. 12) Obrączek srebrnych pozłacanych 4. 13) Sygnecik srebrny pozłacany z szkiełkiem zielonym 1. 14) Zembow ludzkich w srebro oprawnych 2. 15) Krzyzykow srebrnych pozłacanych na Obrazie N. Panny 2. 16) Medal srebrny 6 ludorow franc. zawierający, w drugim roku Rzeczypospolitey bity, do Obrazu s. Antoniego ofiarowany 1. 17) 17 Gwiazda srebrna wyzłacana do mszy śpiewanych używana 1. 18) Mirnica srebrna, czyli puszcyczka na Oley św. służąca, niepozłacana potroyna 1.

Дальше перечисляются: „Apparaty“ (ризш), „Ornaty Rzymskie“, „Dalmatyki“, „Wela“, „Bursy“, Palki, Antymizy, Firanki, Antepedia (напрестольная пелена), Chorągwie, „Bielizna Cerkiewna. Spiz (бронза), Żelazo, Cyna, Drzewo, Szkło“: 1) Antymizow na kitayce i płótnie 5. 2) Umbrakulum gazowe z kielichem złotym haftowanym. 3) Baldachin kitayki karmazynowey na dwóch drązkach. 4) Chorągiew adamaszku karmazynowego z obrazami N. Panny z iedney, a S. Michała Archanjoła z drugiey strony, na drągu osadzona. 5) Chorągiew haruzu bladuróżowego z obrazami Niepokalanie—poczętego Maryi Panny z iedney, a S. Michała Archanjoła z drugiey strony, na drongu osadzona—stara.

Księgi Cerkiewne. 1) Księga Ewangelii w ięzyku słowien-skim drukowana, pod złoty marynes w materyą koloru karmazynowego w srebrne kwiaty, oprawna, mająca na szrodku tabliczkę srebrną figury owalney z wyrażeniem Pana Jezysa ukrzyżowanego, N. Panny bolesny i S. Jana Ewanegelisty—stara. 2) Mszałow drukowanych starych 2 i pi-sanych 2. 3) Meczalik w małych drukowanych 3. 4) Tryfoły edycyi Lwowskiej 1, Obszczyn, 2. 5) Dziejow i Listow Xiega SS. Apostołów 1, Mszałow łacinskich starych 2. Irmołoy drukowany 1, tryod postna 1, cwitna 1. 8) Książeczka weliczanii 1, trebnikow statych 2. 9) Oktoichow 2, książeczek prazdnicznych 3. 10) Książeczek pogrzebowych 2. 11) Medy-tacye na cały rok X. Pietkewicza in folio 1.

Dzwonica: Między oparkaniem cerkwi y ogrodu dzwonicadzewniana stara w kwadrat wystawiona, gatami pokryta; z dwóma komorkami i bramą, wiezdną bez wrot, krużganek (галерея) na drugim.

piętrze balasikami w około ozdobiony malując. Na uiey dzwonow większy jeden, mniejszyca 4.

Opisanie klasztoru. Klasztor drewniany wiedną linią wybudowany, dość jeszcze co do scian w dobrym znajdujesie stanie, gętami pokryty, w dachu nieco repuracyi potrzebuie. Weyscie do niego od dziedzinca przez drzwi podwójne na zawiasach z klamką i trzema zelaznemi zasówkami: na de drzwiami okno niewielkie z tafelek miernych. Kurytarz z podłogą drewnianą, i stolowaniem z tarcie nieukonczonem. Po obu stronach kurytarza Celle (келли) zakonne w następującym porządku. Z weyscia na kurytarz po prawey ręce stancya starszeńska, do niey drzwi na zawiasach z zamkiem wnetrznym; w tey okien dwoie z fortteczkami w tafle różney wielkości, podłoga drewniana, piec kaflowy z kominkiem, szafka z drzwieczkami podwójnymi, w dole na zawiasach zelaznych z zasówką, a w górze z dzwiczkami pojedynkowemi szklannemi na zawiasach z zamkiem wnetrznym. Z tey stancyi do komory drzwi podwójne na zawiasach..., w neiy podłoga drewniana, okno iedne, kantorek z szufladkami okuty i zamczysty. Z komory do garderóbki drzwi pojedyncze na zawiasach z zaszczipką do zamka wiszącego, w tey okno iedne, posadzka z cegly, pieca niema. Z niey na kurytarz drzwi pojedyncze na zawiasach z zasuwką wewnatrz, a z zaszczipką od kurytarza. Daley, po teyże stronie stancya zakonna, do której drzwi na zawiasach z zaszczipką do zamka wiszącego, w niey piec kaflowy zielony na dwie stancye służący, okno z tafel różney wielkości iedno, podłogi niema. Za tą stancyą Refektarz, do którego drzwi pojedyncze na zawiasach z zaszczipką do zamka wiszącego, w nim okno iedno, piec z wyzopisaney stancyi wychodzący, i podłogi niema. Za Refektarzem stancya, tymczasowie na spiżarnia obrócona, do której drzwi na zawiasach z zaszczipką do zamku wiszącego, okno w niey z tafel miernych iedno, piecu i podłogi niema. Po lewey ręce kurytarza, przeciwko stancyi starszeńskiej, stancya gościinna, w niey okien z tafel różney wielkości dwa, piec z różnych kafel na dwie stancye służący z kominkiem, posadzka ceglana. Za tą stancyą zakonna, do której drzwi na zawiasach z zaszczipką do zamku wiszącego, w niey piec kaflowy z pierwszej wychodzący, okno iedno, posadzka ceglana. Daley stancya prózna z drzwiami na zawiasach z zaszczipką do zamka wiszącego, okno z tafel miernych iedno, posadzka ceglana, pieca niema. Przy tey stancyi zakonna, w tey okno z tafel miernych iedno, piec z kafel zielonych na dwie stancye służący, bez podłogi. Za nią stancya, teraz opisaney zupełnie podobna... Na ostatek dwie stancye bez piecow i podłogi po iednym cknie malące, tym czasowie na warzywo i inne sprzety obrócone, z drzwiami udzielnymi na zawiasach, i z zaszczipkami do zamkow wiszących, w koncu kurytarza drzwi podwójne na zawiasach z zasówką, nadedrzwiami okno niewielkie z tafel miernych,—w całym tym klasztorze kominow nad dach wyprowadzonych dwa,—piece przesypania, a okna znaczney repuracyi potrzebuia.

Sprzet w Celli starszenskiej, gdzie eреди столового бѣлья, пинковой посуды, мебели значатся: „Образ на плóтнице малованы S. Maryi Egipcianki 1. Образ N. Panny w ramkach za szklém niewielkj.

Kuchnia. W koncu klasztoru na dziedzinu kuchnia drewniana z kominem drewnianym nad dach wyprowadzonym, w kwadrat mały

zabudowana, dranicami pokryta... w tej pieczysko do gotowania potraw, stolnica, ława i okienko z tafelek okrągłych popsute. Далше—„Sprzęt kuchenny“.

Niedaleko od kuchni, przy parkanie ogrodowym miejsce ludziom żyjącym potrzebne, z drzewa starego wybudowane, dranicami pokryte,— w rogu stancyi starszenskiej na dziedzińcu; studnia z drzewa ocembrowana z żurawiem i wiadrem, przy niej koryto stare do poienia koni i bydła służące.

Naprzeciwko drzwi kurytarzowych pominowszy dzwonicą między parkanem ogrodowym—Browar i solodownia z drzewa starego wybudowane, dranicami pokryte. Do browaru wrota z desiek na biegunach, w nim hornów dwa. Do solodowni drzwi proste na biegunach, w tej piec i suszarnia—do suszenia słodu. Przy solodowni chlewek na swinie... Cała ta budowla bardzo mizerna. Przy browarze studnia drzewem ocembrowana z żurawiem i wiadrem; tóż rynwa prowadząca wodę na potrzebę browaru. Далше „Sprzęt browarny: kadzi do zacierania 3, kadzi piwnych 2, trąbnica 1, spustnik do piwa 1, kocioł do robienia piwa 1, и пр.

Szpiczlerz. Jdąc od klasztoru ulicą ku Gumnowi po prawej ręce szpiczlerz niedawno zabudowany z ganeczkiem o 4 słupach..., w nim zasięków dwa, podłoga i stolowanie. Sprzęty i zapasy rozmaite w szpiczlerzu: szkrzynia, alias szafarnia 1, słoniny półców $3\frac{1}{2}$, sadło po dwóch wieprzach 1, łopatek 2, schabów 3, kielbas par 10, mąki pszennej wysianej czwerci 3, mąki żytniej korey 2, krup jęczmiennych czwercę 1, soli beczek $1\frac{1}{2}$, żyta korca $1\frac{1}{2}$, jęczmienia korey 2, owsa korzec 1, hreczki korey 9, grochu korca $1\frac{1}{2}$, słodu korca $1\frac{1}{2}$, и проч.

Po lewej stronie uliczki ku Gumnowi idącej stajnia wspólna z wozownią nowo zabudowana, dranicami kryta, w części z podłogą: osm koni umieścić mogąca jeszcze nie dokonczona, za którą dalej nieco postępując Gumnu zdrzewa ciosanego wybudowane, słomo pokryte, w pokryciu reparacyi potrzebuie—wrota do niego podwójnych, dwoje; w nim przysłonek cztery, tok z gliny wybity reparacyi potrzebuie. Już przy gumnie obora z kilku chlewow złożona z dziennikiem, z drzewa różnego zabudowana, słomą pokryta, nanie prawie niezdatna.

Далше перечисляются: konie, bydło, owce; sprzęt w wozowni.

Piekarnia. Niedaleko obory dóm piekarniany stary z sieńmi i dwoma komorkami, dranicami pokryty... bez podłogi. Далше: ptastwo, sprzęt folwarkowy.

Ogrody. Ogrodów różnej wielkości tak za wsią po obu stronach drogi idącej do Stobychwy iakoteż przy klasztorze części parkanem wszudy zaręczanym nowym, albo starym: częścią zerdziami ogrodzonych; licząc w to sadek owocowy niewielki, przy klasztorze będący sześć. Ogrodów małych przy klasztorze i pekarni dwa,—w sadku przy klasztorze uliów z pszczołami cztery, próżnych 10 y loch w ziemi wykopany.

Czelaź klasztorna. 1) Parobek—Paweł Bondarczuk poddany klasztoru Mieleckiego od dnia 30 januar, 1802 r. ugodzony zll. 40, botów nowych parą, przyszew parą, koszulą 1, czapką 1, spodnie 1: do tego czasu zapłacony. 2) Parobek—Daniel Niszczyk z Werchow od dn. 6 januar, 1802 r. ugodzony zll. 35, wręście to wszystko co pierwszy... 3) Kucharka—Pelagia Wiroszukowa, wdowa z Tychotyń, od dnia 8

febr. 1801 r. ugodzona zll. 25, kószul 2, fartuchow 2, fartuszkow 2, botow nowych parą 1, pryszwy 1, namiotka 1. 4) Gospodynia Maryna Wewszukowa wdowa od dnia 15 aug. 1801 r. ugodzona zll. 20 wreszcie to wszystko, co pierwsza. 5) Parobczak Leon Weroszuk na odzieniu i wikcie klasztornym. 6) Zakrystyańczyk Teodor Szpakowskj na odzieniu i wikci. 7) Chłopec starszeńskj Ignacy Masiukiewicz na odzieniu i wikcie klasztornym.

Summy klasztorowi procentujące. 1) Summy kapitalney na Mielnicy zll. 1000, od niey klasztor odbiera procentu zll. 35. 2) Summy kapitalney na Zawizowe zll. 3000, od niey proc. zll. 105. 3) Summy kapitalney na Krymnie czerwonych zll. 100, procentu od niey zll. 63. 4) Za obligum w. Czarneckiego, Stolnika Wołyn. summy kapitalney czerwonych zll. 100, proc. zll. 63. 5) Na Tychotyńie summy kapitalney zll. 27.000, proc. od niey zll. 945. Folwark ten w części Dekretem ziazdowym w r. 1779 aug. 6 dnia, klasztorowi przysądzony, i do tąd klasztor jest w possessyi onego.

Nota. Folwark pomieniony w r. 1798 aprila 8 dnia przez jmc. xyza Symeona Woyniłowicza wówczas starszego Werchowskiego, W. Barnabie Sulistrowskiemu prawem arendownym na lat 6 został wypuszczony, w którego stopniu będąc teraz, W. Kozłowski, jak jnwentarz poswiadcza płacic by powinien roczney arędy zll. 1099 gr. 12^{1/2}; wszakże z szczególney późniey nastaley między klasztorem, a Iw. Czarnecką Chorążymu ymowy, dochodzi klasztorowi arędy zll. 1200.

6) U Iw. Czarneckiey Chorążyny za obligiem summy kapitalney zll. 1200 od niey dobrowolnie przyięty oplaca się procent ósmy, idque zll. 96.

Ma zatem klasztor rocznego dochodu ze wsgłędow wyzey opisanych zll. pol. 1562.

Archiwum klasztorne i biblioteka. Archiwum ma udzielny summaryusz, a biblioteka dawniey sporządzony registr.

Opisanie folwarku Tychotyńa w summie 27,000 dekretami sądu ziazdowego w 1779 i 1788 r. klasztorowi Werchowskiemu wydzielonego. Wiechawszy na dziedziniec przez Bramę o wrotach na biegunach podwóynych osadzonych, po lewey stronie budynek mieszkalny, staniem W. Kozłowskiego, pomienionego wyzey folwarku arędownego possesora, po spaleniu się całej budowli za possessyji W. Sulistrowskiego, z nizey opisaną budowlą, oprócz piekaręki, nowo erygowany. Weyście do niego przez drzwi proste na biegunach do sieni, w tych okenko małe na zatyłek wychodzące. Z sieni po prawey ręce do Izby mieszkalney drzwi na zawiasach z klamką i zaszczepeką do zamka wiszącego. W Izbie tey okien z tafel czwartkowych, większych dwa, mnieysze iedno: piec z cegiel z kominem pokrycie wyprowadzonym, podłoga i suffit drewniany, stoł niewielki z szufladką. Po lewey ręce z sieni drzwi proste na biegunach do piekarenki starey, nieco poprawioney: w tey piec piekarniany z gliny, z kominem pod pokrycie wyprowadzonym. Okienek z tafelek drobnych trzy, podłogi niema. Z tychże sieni drzwi drugie proste na biegunach do spizarenki, z chrustu wplecioney. Trzecie drzwi na biegunach proste między piekarenką na zatyłek. Budynek ten słoma pokryty reparacyi potrzebuie. Za bu dynkiem Gumienko, odryna, staynia i chlewy z chrustu plectione, słomą pokryte, wrotyma częścią podwóynemi, część poiedynczemi na biegunach osadzonemi opatrzone. Między dopiéro opisaną budowlą na dziedzinu sadzaweczka mała, do wygody ptastwa

służąca. Ogrodów większych dwa, z których w jednym loch w ziemi wykopany, scianami drewnianymi opatrzony; z drzwiami na biegunach, z zaszepeką do zamka wirzącego.

Opisanie włościan przy folwarku Tychotyńie klasztorowi dekretami wyżej wspomnianemi wydzielonych: 1) Zacharko Jarmoluk gospodarz, żona Anna, syn jego Hryc, żona Helena, córka ich Barbara, drugi syn Zacharki Stefan lat 7, trzeci Tomasz lat 4. Zięć Joachim, żona Anastazyja, córka ich Maryja i Parascewia, druga córka Zacharka Irena, trzecia matka—małatek konie 3, woły 4, byków 3, pszczoł 5. 2) Iwan Jaroszczuk wdowiec, syn Jakób, żona Xenia, syn ich Bazyl, lat 15; drugi syn Iwana Tomasz, żona Katarzyna; córka ich Eufemia, syn Mikita 6 miesięcy, trzeci syn Iwana Hryc, żona Katarzyna, czwarty Joroteusz, lat 20, piąty Sabba, lat 18, córka Iwana Barbara—konie 6, woły 6, byków 2 u pszczoł 14. 3) Jakow Parchomeczuk—gospodarz, żona Anna, syn Auxenty, żona Parascewia; syn ich Daniel, lat 5, córki Lucia, Eufymia. Drugi syn Jakowa, żona Katarzyna, syn ich Jakow, rok 1, trzeci syn Jakowa Szczęsny lat 19, czwarty Filip lat 10, córka Jakowa Tacyana, kon. 3, wołów 3, byków 2. 4) Stefan Moroz, żona Maryna, syn Andrzej lat 8, córka Teodora, brat Gerasim, żona Anastazyja, syn ich Antoni, lat 5, córka Maryna konie 3, wołów 3, pszczoł 30. 5) Jan Jarmoluk gospodarz, żona Parascewia, syn Eustach, żona Anna, syn ich Jan lat 5, córki Parascewia, Anastazyja. Drugi syn Jakowa Bazyl, żona Parascewia, syn ich Eutycki, córki Ahafia, Ewa. Trzeci syn Jana Iwan, żona Maryna, córka ich Anna, czwarty syn Tomasz lat 8, córka Jana Maryna—konie 4, woły 8, pszczoł 11. 6) Mikolaj Moroz, gospodarz, żona Ahafia, syn Bazyl, żona Anna, drugi syn Jakow, lat 15, trzeci syn Gerazym lat 8, córka Juliana, zięć Stefan, żona Xenia, córka ich Zynowia—konie 2, woły 4. 7) Pawel Duka, żona Agripina, syn Efrem lat 8, córka Ahafia, brat Jan, żona Tacyana, syn ich Symon lat 19—wołów 2. 8) Matwiej Stepański gospodarz, żona Akwilina, szwagier Bazyl, żona Ahafia, córka ich Darya—wołów 1. 9) Piotr Jarmoluk gospodarz, żona Tatianna, syn Stefan, żona Matrona, córka ich Xenia, drugi syn Piotra Auxenty lat 16, trzeci Dymitr lat 13, czwarty Athanazy lat 6, córki Piotra—Agrypina i Petronella—konie 4 u wołów 5. 10) Sawka Dunaj, żona Marta, córki ich Barbara, Ewa, Maryna, Matrona, brat Sawki Grzegorz, żona Agripina—wołów 2, byków 1.

Powinności wyżej wyrażonych poddanych Tychotyńskich, czynsze, daniny itd. wyrażone są w inwentarzu przy podaniu w arendowną possessyą W. Sulistrowskiemu sporządzonym.

Takowy Inwentarz przy podaniu w Rządy Klasztoru Werchowskiego IW Filemouowi Niedzwiedkiemu własną podpisując ręką. Datt—w Werchach 1802 r. Maj 31 dnia. X. Sallustius Bałharowski Z. S. B. W. do tego akta Justallacyi delegowany Kommissarz.

Roku 1807 dnia 1 grudnia ten Inwentarz klasztoru z przyłączonym w niem Inwentarzem poddanych części wsi Tychotyńa do klasztoru tu-teyszego należącej, i z opisaniem folwarku tamiecznego, w czasie wizyty kanoniczney okazano. X. Lukasz Sulżyński Z. S. B. W. Konsultor Pro-wincyi delegowany Wizytator. Этимъ и заканчивается инвентарь.

Село Верхи въ половинѣ 17 вѣка принадлежало Рачинскому, а нынѣ оно составляетъ собственность помѣщиковъ *Пршеволоцкихъ*.

Въ селѣ *два кладбища*—старое и новое. Новое—въ $\frac{1}{2}$ вер. отъ церкви, ограждено дер. заборомъ.

Въ селѣ *церковь во имя Св. Архистр. Михаила*. Построена въ 1742 г. на средства помѣщика Рачинскаго, съ помощію прихожанъ. Стоитъ на возвышенномъ мѣстѣ. Деревянная, съ такою же отдѣльною колокольнею, крыта желѣзомъ. Колокольня построена въ 1867 г. (на кам. фув.), крыта гонтой. Коши метр. кн. храм. съ 1857 г., испов. вѣд. съ 1862 г. Опись цер. имущ. съ 1888 г. Въ 1874 г. устроенъ новый иконостасъ. Въ 1883 г. церковь поставлена на кам. фувд. Въ 1888 г. обнесена дерев. оградю въ дубов. столбахъ, съ юга у ограды посажена сирень, а въ въ углахъ большія лины; съ востока—ясень, кленъ и береза съ сиренью; съ тойже стороны, за оградю, шириною на 4 саж. отъ погоста, тянется, на протяженіи 40 саж., старинная аллея изъ большихъ лиръ, идущая къ самому подъѣзду священ. дома. За аллеей расположена усадебная причтовая земля. Съ западной стороны священ. дома расположенъ фруктовый садъ, посаженный еще униатами-базиліанами. Съ 1892 г. садъ этотъ нынѣшнимъ прих. священникомъ значительно облагороженъ. Хотя мѣстность подъ садомъ (въ $\frac{1}{2}$ дес.) носить названіе „*Згариско*“ и трава во многихъ мѣстахъ засыхаетъ, но все-таки вся причтовая усадьба имѣетъ живописный видъ, украшена вѣковыми линами и дубами. Но этому приходу вполне приложима пословица: «въ немъ жить весело, а ѣсть нечего». Причиною—незначительность церков. сѣновосовъ. *Земли:* усад. съ огород. 2 дес. 2124 саж., пахати. 42 дес. 100 саж. и сѣнокос. 5 дес. 1515 саж.;—*всего 50 дес. 1339 саж.* Пахати. земля, по качеству грунта, несчапа, малопродуктивна, а сѣнокосъ представляетъ болото, заросшее мхомъ и кустарниками, дающее мало сѣна. Значительная часть пахатной земли заросла лѣсомъ, но онъ вырубленъ совершенно помѣщикомъ и крестьянами. Земля разбросана въ многочислен. кускахъ. На нее нѣтъ ни плана, ни межев. книги. Старожилы, по словамъ цер.-прих. лѣтописца, сообщаютъ, что къ Верхов. монастырю принадлежали нѣкоторыя деревни Луцкаго уѣзда (Тихотинь, Мельница, Завизовъ, Крымно, о коихъ упомянуто въ вышенприведенномъ инвентарѣ Верхов. монастыря); говорятъ, что быв. прих. свящ. униатъ Постольскій продалъ всѣ церков. земельные документы, въ томъ числѣ и планъ за 50 р. старому помѣщику Шшеволоцкому, который въ

Верхахъ и умеръ. Бывшій лакей его, Юзю Бушикъ, нынѣ здравствующій, утверждаетъ, что онъ лично видѣлъ, какъ всѣ эти документы, въ присутствіи свящ. Постоляскаго, помѣщикъ бросилъ въ каминъ и тамъ они сгорѣли. Съ того времени церковь, не имѣя документовъ, потеряла болѣе 2 дес. пахатной земли въ чертѣ села въ урочищѣ „Данки“ и до 7 дес. церков. лѣса въ урочищѣ „Обшарг“. Помѣщикъ этотъ лѣсъ считаетъ своимъ, хотя на планѣ помѣщика отъ 1863 г. онъ обозначенъ церковнымъ. Отъ крестьянъ отнять громаднѣйшій выгонъ для пастьбы скота, состоявшій въ пользованіи кутка „на Глылянку“, по дорогѣ въ м. Стобыхву, съ сѣвера на югъ. Въ дѣйствительномъ пользованіи причта нынѣ находится едва ли не половина всей церк. земли, остальная часть въ захватѣ. Процессовъ о церк. землѣ не было. *Приштг:* свящ. 300 р. и псаломц. 50 р. Для свящ. домъ построенъ въ 1884 г. помѣщ. Пшеволоцкимъ съ помощію прихожанъ, но, въ 1894 г., за негодностію, непринять Комиссіею въ вѣдѣніе причта и подлежить ремонтировкѣ, изъ хоз. постр. имѣются конюшня, клуна и амбаръ. Для псаломц. домъ и хоз. постр. клуна, конюшня и погребъ хороши, построены въ 1887 г. помѣщикомъ и въ 1894 г. приняты въ вѣдѣніе причта. Церк.-прих. школа открыта съ 10 окт. 1893 г. въ новомъ домѣ. По указанію старожиловъ, храмъ всегда былъ въ честь Архангела Михаила, а заложенъ въ честь Пресв. Богородицы. Во времена уніи здѣсь всегда былъ отпущъ въ день закладки храма—въ праздникъ Рождества Пресв. Богородицы. Но въ настоящее время въ этотъ день народъ въ небольшомъ количествѣ собирается и священникъ, послѣ литургіи, по древнему обычаю, обходить всѣ три кутка съ крестнымъ ходомъ и окропляетъ дома. Алтарная часть храма—самая большая, занимаетъ почти половину всего храма. Церковь въ вышину 12 саж., въ шир. 10 и длину 18 саж. Въ 1893 г. на горнемъ мѣстѣ устроенъ новый вѣтъ, гдѣ помѣщена особо чтимая икона Богоматери Остробрамской, раньше всегда находившаяся на горнемъ мѣстѣ. О ней прих. лѣтописецъ сообщаетъ слѣдующее. Каноники утверждали, что эта икона выкуплена однимъ купцемъ у турка. Она, находясь въ лавкѣ турка безъ должнаго уваженія, заговорила, въ отсутствіи хозяина къ купцу, чтобы онъ выкупилъ эту икону и уплатилъ за нее по вѣсу, прибавивъ, что больше одного червонца онъ за нее не заплатитъ. Когда купецъ купилъ икону, то турокъ одумался, что взялъ за нее очень дешево и пустился въ погоню за купцемъ. Икона заговорила къ купцу, что турокъ его догоняетъ, и купецъ пришелъ въ тре-

вожное состояніе, но икона опять заговорила, чтобы кунецъ былъ спокоенъ, такъ какъ турокъ его не догонитъ. Все же кунецъ гналъ лошадь сколько силъ хватало и, по неосторожности, ударилъ по иконѣ кнутомъ, отъ чего кунецъ много плакалъ, но икона заговорила, что ему будетъ прощень грѣхъ этотъ. Икона сама остановилась въ этомъ селѣ, по дорогѣ въ м. Камень-Коширскъ, на куткѣ, который и въ настоящее время носить названіе „*Кунчскій кутокъ*“. Старожилы сообщаютъ, что эта икона, еще при свящ. Крашановскомъ, во время отправления Божественной службы, «мынылась», т. е., измѣняла свой вишній видъ, что всѣ замѣчали. Когда же помещикъ—католикъ вошелъ въ церковь и за нимъ вбѣжала собака, то икона, какъ выражаются старухи, «сиротывилась... и тѣло полычокъ Еи остався у нашей церкви, а щобъ теперь мынылась, вже бѣльше никто не бачыть». Дѣйствительно, на иконѣ ликъ Богоматери изображенъ со шрамомъ, положеннымъ какъ бы кнутомъ, по объ этомъ шрамѣ исторія говоритъ, будто это конія Ченстоховской иконы Богоматери, на ликѣ которой дѣйствительно есть шрамъ, по преданію, отъ удара, нанесеннаго шашкой турецкимъ солдатомъ во время битвы польскаго короля Яна Собѣскаго съ турками подъ Ченстоховымъ (Петроу, г.). Впрочемъ ликъ Ченстоховской Богоматери отъ лика Остробрамской значительно разнится: шрамъ на ликѣ Ченстоховской Богоматери находится на правой сторонѣ лица, вблизи носа; на ликѣ Богоматери на Верховской иконѣ шрамъ положенъ какъ бы отъ удара кнутомъ чрезъ лобъ и все лицо съ правой стороны. Шрамъ бѣлый. Несомнѣнно, эта легенда о происхожденіи Верховской иконы Богоматери сочинена канониками-иезуитами.

Священнослужителями при Верховской церкви состояли: 1) по уничтоженіи униі, первый православный священ. *Іоаннъ Крашановскій* съ 1844 г. служилъ здѣсь 26 лѣтъ, былъ обходителемъ съ прихожанами, но не говорилъ проповѣдей, отъ чего народъ выражался: «нема у насъ прежней науки»; 2) изъ быв. униатовъ священ. *Василій Васильевичъ Постольскій* до конца 1869 г., проповѣдывалъ въ церкви, училъ въ школѣ грамотѣ и пѣнію; 3) священ. *Александръ Савицкій* съ дек. 1869 г. по май 1870 г.; 4) священ. *Іоаннъ Васильевичъ Савицкій*, урож. м. Клевая, съ 9 мая 1870 г. до 1876 г.; 5) священ. *Константинъ Дашкевичъ* съ 1876 по 1877 г.; 6) священ. *Игнатій Новосадскій* съ 1877 по ноябрь 1882 г.; 7) священ. *Іуліанъ Морганевскій* съ мая 1883 г. по 9 дек. 1888 г.; затѣмъ по 1890 г. приходъ наблюдалъ священ. с. Яіно *Феодранъ Мальчевскій*; 8) священ.

Модестъ Иосифовичъ Смержевскій съ 1890 г. по конецъ 1892 г. и 9) свящ. *Іоаннъ Осодоровичъ Тарановскій*, ур. с. Видерти с. у., с. свящ., окон. Волин. сем. въ 1867 г. студентомъ, въ 1868 г. 13 окт. рук. во свящ. въ с. Нов. Кошары Ков. у., а 1 дек. 1892 г. перев. къ сему приходу, гдѣ и нынѣ служитъ (1899 г.). Псал. *Іосифъ Мироновъ Демьяновичъ*, ур. с. Городка Луц. у., съ 1867 г. служить здѣсь.

По даннымъ за 1896 г., дворовъ въ приходѣ 116½, приход. 924 д. об. и.

1362. с. ВИДЕРТЬ, волости Велико-Глушеской, отъ Житомира 407 в., отъ Ковля—ближ. жел.-дор. ст. 70 вер., ближ. почт. ст. Камень-Коширска 16 вер., ближ. прих. с. Ворокомля 5 в., с. Вел. Глушкы 7 в. Село это расположено на песчаной малоплодородной равнинѣ, окруженной со всѣхъ сторонъ гнилыми, очень вредными для здоровья, непроходимыми болотами. Видертскія болота служатъ какъ бы предверіемъ знаменитыхъ Пинскихъ болотъ. Въ нихъ лѣтомъ водится очень много дикихъ утокъ, гусей, журавлей, цапель; мириадами кншащихъ въ нихъ лягушекъ кормится множество аистовъ. Священ. усадьба примыкаетъ непосредственно къ болотамъ, и въ майскую ночь невыносимый крикъ лягушекъ пробуждаетъ спящихъ въ домѣ. Среди болотъ попадаются возвышенности, гдѣ, во время мятежа, укрывались польскіе повстанцы, преслѣдуемые русскими войсками. Въ Видертскихъ болотахъ водится много вьюновъ, ловлею коихъ спеціально занимаются крестьяне и продаютъ ихъ въ Ковель, откуда они расходятся въ разныя стороны. Сосѣднее же село *Залазь*, по особенному богатству вьюнами, именуется *столицею вьюновъ*. Вся окрестность Видертскаго прихода до 1860-хъ годовъ была покрыта дремучими непроходимыми лѣсами. Въ нихъ въ огромномъ количествѣ водились: дикій кабанъ, волкъ, лось, серна, коза, бореукъ, заяць, лисица и бѣлка. Кабановъ, по сказанію крестьянъ, было столько, что они ходили цѣлыми стадами и ночью истребляли на поляхъ хлѣбъ, такъ что каждый крестьянинъ вынужденъ былъ по ночамъ сторожить на полѣ свой хлѣбъ, иначе кабаны, пользуясь отсутствіемъ хозяина, поѣдали его труды. Каждый хозяинъ ходилъ каждую ночь кругомъ своего поля и кричалъ, дабы крикомъ прогнать прожорливыхъ кабановъ. Иногда и на крики они не обращали вниманія: съ одной стороны поля хозяинъ кричитъ, а съ другой—они спокойно ѣдятъ хлѣбъ. Нынѣ, съ уничтоженіемъ лѣсовъ, кабановъ, сернь, козь и лосей почти вовсе нѣтъ, а волковъ стало меньше.

Дороги неудобны, извилисты и затруднительны для ъзды. — пролегають чрезъ болота, и почему болшею частію выложены бровнами, ничѣмъ некрытыми. Ђзда по такимъ дорогамъ весьма тяжела для лошадей и изнурительна для ъздока. Чрезъ село проходитъ большая битая дорога изъ м. Камень-Коширска въ с. Вел. Глушку. Въ этихъ мѣстечкѣ и селѣ имѣются волостныя Правленія, которыя ежедѣльно два раза сообщаются между собою — для разсылки почтовой корреспонденціи. Дорога эта ежегодно исправляется крестьянами и составляетъ единственную удобную дорогу для ъзды. Почва въ мѣстахъ сухихъ песчана, а въ болотистыхъ торфяная. Климатъ весьма неблагопріятенъ здоровью, вслѣдствіе присутствія болотъ, постоянно разлагающихся и издающихъ зловоніе. Посему здѣсь между крестьянами развита особая мѣстная болѣзнь волосъ, именуемая «колтуиъ» (ковтуиъ): волосы на головѣ больного становятся чрезвычайно мягки и липки, постепенно сбиваются въ одну общую кучу и въ такомъ видѣ продолжаютъ расти. Колтуиъ, по мнѣнію крестьянъ, нельзя ни подрѣзывать, ни расчесывать, отъ чего онъ вырастаетъ до огромныхъ размѣровъ и крайне безобразитъ человѣка. Отъ нечистоты въ колтунахъ заводится множество паразитовъ, усиливающихъ страданія больного. Сильно развиты здѣсь — чахотка, всевозможные тифы и лихорадки. Чесотка же самая обыкновенная болѣзнь. Съ нею крестьяне до того свыклись, что не считаютъ болѣзнию и ничѣмъ отъ нея не лечатся. Она является отъ крайней нечистоплотности крестьянъ: почти всѣ крестьяне моются только два раза въ жизни, — когда рождаются и когда умирають.

Приходъ состоитъ изъ с. Видерти и хутора Каливицы, состоящаго изъ 5 семействъ, выселившихся изъ Видерти въ 1840-хъ гг., и отстоящаго въ 2 вер. отъ села. Видерть дѣлится на двѣ части — Загатъе и Тымонивку. Въ началѣ 19 ст. село это представляло множество хуторовъ безпорядочно разбросанныхъ на пространствѣ двухъ квадратныхъ вер. Въ нихъ было много пустыхъ, покинутыхъ жильцами, хатъ — «пустокъ». Владелецъ села, видя такое неправильное расположеніе села и много «пустокъ», задумалъ изъ этихъ хуторовъ устроить правильно расположенное и пропорціонально выстроенное село. Для сего онъ отвелъ ровную площадь, среди нея провелъ прямую улицу, и по обѣимъ ея сторонамъ приказалъ строить дома, а позади ихъ хозяйствен. постройки. Избы строились по одному плану, въ одну линію и въ равномѣрномъ одна отъ другой разстояніи.

Видертскій приходъ *граничитъ*: съ сѣвера съ Залаземь и Вел. Глушкою, съ юга с. Ольблемь и м. Камень-Коширскомь, съ запада с. Чернчемь и нѣмецкой колоніей и съ востока с. Ворокомлемь.

Исторія села. Село это упоминается *въ самомъ началѣ 16 вѣка*, какъ имѣніе князей Сангушекъ. Въ 1502 г. 11 августа въ Кошерѣ произошелъ раздѣлъ имѣній между княземъ Андреемъ Александровичемъ Сангушковичемъ и княгиней Анной, женою брата его Михаила Александровича, и сыномъ ея, кн. Андреемъ Михайловичемъ Сангушко, произведенный съ дозволенія короля Александра, при чемъ въ дѣльчьемъ актѣ сказано, что «княгинѣ Анне Михайловой си достало и сыну ея князю Андрѣю опроче половици города Камяни и мѣста село... *Вьдертъ*, а к тому млынѣ Войгощскій, а дворѣ у Володимирьскомъ повѣте Холопеч...» (Archiwum ks. Sanguszkow, t. 1 стр. 148). Слѣдов., въ 16 вѣкѣ село это именовалось *Вьдертъ*. Въ 18 вѣкѣ оно стало собственностью *графовъ Красицкихъ*¹⁾. До 1860 хъ гг. оно вхо-

¹⁾ О родѣ *графовъ Красицкихъ* извѣстно слѣдующее: *Яковъ Красицкій*, жившій въ началѣ 16 вѣка, имѣлъ отъ брака съ Оржеховскою трехъ сыновей. Изъ нихъ средній *Мартынъ* не оставилъ потомства; старшій *Алексій* († 1580 г.) отъ перваго брака съ Новомѣйскою имѣлъ сына *Яна* и дочь *Барбару* (за Заршинскимъ), а отъ втораго брака съ Софіею Фредро имѣлъ двухъ сыновей—*Иеремію* и *Якова*, которые оба поступили въ духовное званіе; младшій братъ *Алексѣя*, *Станиславъ* былъ канцеляромъ Перемышльскимъ и однимъ изъ отличныхъ воиновъ своего времени. Онъ былъ женатъ дважды: на Жарвинской и Якубовской. Эта послѣдняя родила двухъ дочерей: старшая была за Станиславскимъ, а младшая Екатерина за Чернюрусскимъ воеводою Яномъ Даниловичемъ. Отъ перваго же брака Станиславъ имѣлъ двухъ сыновей: *Юрія* и *Мартына* (р. 1574 г., а ум. 1633 г.), воеводу польскаго, мужа ученаго, дипломата искуснаго, воина храбраго. Онъ былъ посломъ при дворѣ Императора Германскаго Фердинанда II, который 1 июля 1631 г. возвелъ его въ графское Римской имперіи достоинство. Графъ Мартынъ не оставилъ дѣтей отъ брака съ Варварою Тарновскою. Старшій братъ его *Юрій* († 1645 г.), хорунжій Галицкій, отъ брака съ княжною Анною Сангушкою, оставилъ 5 сыновей: 1) *Станиславъ*, 2) *Николай*, прототроній паны Урбана VIII, суффраганъ Луцкій, епископъ Аргивенскій in partibus infidelium, 3) *Мартынь-Константинъ*, канцелярь Перемышльскій, отъ перваго брака съ Софіею Осолнскою имѣлъ двухъ дочерей—Розалію, за Кіевскимъ подкоморіемъ Вороничемъ, и Констанцію за Перемышльскимъ канцеляромъ Войковскимъ; отъ втораго брака съ Елисаветою Корняктовичъ имѣлъ дочь Урсуду, бывшую замужемъ три раза—за надворнымъ подскарбіемъ Андреемъ Моржевскимъ, за Прокопіемъ Грановскимъ и за Калинскимъ воеводою Лискимъ, и

дило въ составъ одного общаго имѣнія вмѣстѣ съ ближайшими селами Ворокомлемъ и Вел. Глушкою и Малою Глушкою. Послѣ же раздѣла сего обширнаго имѣнія между 4 братьями и ближайшими родственниками, Видертъ получилъ Вацлавъ Красицкій, который владѣетъ имъ и въ настоящее время (1899 г.).

двухъ сыновей—*Александра*, женатаго на Еленѣ Ланцкоронской, рожденной Линской, и *Юрія*, женатаго на княжнѣ Теофиллѣ Чарторыжской; 4) *Юрій-Казимиръ* и 5) *Адамъ-Владиславъ* († 1677 г.), каштелянъ Перемышльскій, отъ перваго брака съ княжною Екатериною Святоподкъ-Четвертинскою, имѣлъ сына *Иосифа*, каштеляна Галицкаго, родоначальника старшей вѣтви *Красицкихъ*; отъ втораго брака съ Анною-Элеонорою Ржевуцкою имѣлъ дочь Изабеллу, бывшую за Антономъ Цетнеромъ, потомъ за Санѣгою, и четырехъ сыновей: *Яна*, каштеляна Хелмскаго, *Викентія*, родоначальника младшей вѣтви, *Феликса* (который отъ брака съ Ледоховскою имѣлъ двухъ сыновей—*Доминика* и *Яна*, неоставившихъ потомства), и *Якова*, неизмѣннаго дѣтей отъ браковъ своихъ—съ Терезою Дроговскою и съ Долинскою. Каштелянъ Галицкій *Иосифъ* ум. въ 1712 г., оставивъ отъ брака съ Густиною Санѣга дочь Маріанну, бывшую сперва за Мологосскимъ каштеляномъ Червинскимъ, потомъ за Дембинскимъ, и трехъ сыновей: *Карла*, *Александра* и *Яна*, надворнаго хорунжія Литовскаго. Этотъ послѣдній отъ брака съ дѣвицею Котовичъ имѣлъ трехъ сыновей—*Иосифа*, надворнаго хорунжія Литовскаго, женатаго на княжнѣ Шуйской, *Яна*, женатаго на Бѣкерской, и *Александра*, который отъ перваго брака съ Вѣльгорскою имѣлъ сына *Роха*, а отъ втораго брака съ Рей—сына *Франца*. Каштелянъ Хелмскій *Янъ* ум. въ 1751 г., оставивъ отъ брака съ Анною Старжеховскою († 1766 г.) пять сыновей и четырехъ дочерей: 1) *Маріанна* была за Казаномъ Росцишевскимъ, 2) *Бригитта* была сперва за Стачевскимъ, потомъ за Львовскимъ каштеляномъ Антономъ Морскимъ, 3) *Екатерина*, 4) *Анна*, 5) *Иматій*, 6) *Анжоній*, 7) *Ксаверій*, 8) *Мартынъ* и 9) *Карлъ*. Эти три послѣдніе были монахами. Старшій братъ ихъ *Иматій* (р. 4 февр. 1735 г., † 14 марта 1801 г.), епископъ Варминскій, потомъ Архіепископъ Гибзенскій, былъ однимъ изъ первыхъ польскихъ поэтовъ 18 вѣка. По его ходатайству, *Императоръ Иосифъ II* возвелъ всю фамилію *Красицкихъ* въ графское Римской Имперіи достоинство 14 марта 1787 г. Братъ его гр. *Антоній*, отъ брака съ Розою Харжевскою, имѣлъ четырехъ сыновей и трехъ дочерей: 1) гр. *Екатерина* за Іосифомъ Стадницкимъ, 2) гр. *Анна* за Михаиломъ Харжевскимъ, 3) гр. *Элеонора*, канонисса вѣнскаго капитула, 4) гр. *Янъ*, австрійскій тайный совѣтникъ, ум. въ 1831 г., имѣвъ отъ брака съ Анною Потонкою († 1829 г.) трехъ сыновей: гр. *Владислава*, умершаго въ 1823 г., гр. *Карла* (род. въ авг. 1797 г.), женатаго на Юліи Старженской, вдовѣ его роднаго брата гр. Генриха Красицкаго, у нихъ двѣ дочери—графиня *Анна* и графиня *Юлія*; и графа *Генриха*, ум. въ 1832 г., оставившаго дочь гр. *Каролину*, за Адамомъ Скорункою (вдова гр. Генриха вышла за брата мужа своего, какъ выше сказано). 5) гр. *Иматій* (р. 12 февр. 1767 г., † 1844 г.), довичій и великій

Имя Названіе села. Происхожденіе названія села мѣстные крестьяне объясняютъ различно. По словамъ однихъ, вся окрестность села была некогда покрыта дремучимъ лѣсомъ, гдѣ было много душистыхъ деревьевъ. Въ нихъ часто водились пчелы. Осенью крестьяне бродили по лѣсу, отыскивали такіа деревья, пчель выгоняли, а медъ «выдирали», отсюда будто и самое село названо Видерть. Иные даютъ такое объясненіе. Во время господства крѣпостнаго права, помѣщики сильно наказывали ослушниковъ крестьянъ, которые отъ этого часто покидали свои родныя семьи, убѣгали въ сосѣднія губерніи и расходивсь по селамъ, уращивая крестьянъ принять ихъ въ качествѣ бесплатныхъ работниковъ. Однажды такимъ образомъ разбѣжалось почти все это село. Помѣщикъ сварядилъ за бѣглецами цѣлую

подкоморій королевства Галиціи и Лодомеріи, отъ брака съ Магдалиною Бѣльскою оставилъ двухъ дочерей—гр. *Розалію* за Адамомъ Орловскимъ и гр. *Констанцію* за Михаиломъ Бржостовекимъ, б) гр. *Францъ-Ксаверій* (р. 10 июля 1774 г., † 1844 г.) отъ брака съ графинею Юліею Терезою Мишкекъ († 1845 г.) имѣлъ двухъ сыновей—гр. *Ксаверія* и гр. *Эдмунда-Конрада* (р. 28 ноябр. 1808 г.). Этотъ послѣдній былъ женатъ на Маріи Бржостовской и имѣлъ дочь гр. *Марію-Анжелину* и трехъ сыновей: гр. *Михаила* (р. 24 окт. 1836 г.), гр. *Игнатія* (р. 26 авг. 1839 г.) и гр. *Станислава* (р. 11 марта 1840 г.). 7) Графъ *Матфей* (р. 24 февр. 1783 г.) отъ брака съ Теофилиею Стадницкою имѣлъ двухъ сыновей: а) гр. *Казимира* (р. 14 июня 1807 г.), который былъ женатъ на гр. Изабелѣ Стадницкой и имѣлъ сына гр. *Іоанна* (р. 17 июля 1837 г.) и дочь гр. *Теофилю*, б) гр. *Александра-Іосифа* (р. 3 сент. 1809 г.), который былъ женатъ на Генріэттѣ Менчинской и имѣлъ трехъ дочерей—гр. *Александрю* за Конарекимъ, гр. *Лауру* за графомъ Эдуардомъ Дуницомъ-Борковекимъ и гр. *Адвину* за графомъ Гвидобальдомъ Вейссенвольфъ. Родоначальникъ младшей вѣтви гр. Красицкихъ *Викентій* умеръ въ 1852 г., оставивъ отъ брака съ Варварою Курдвановскою двухъ сыновей и трехъ дочерей: а) *Анжелина* за Белзекимъ хорунжіемъ Джѣрскимъ, б) *Арианда* за Ржечицкимъ и в) *Елена* за Борейкою, г) *Игъ* и д) *Гавріиль*. Этотъ послѣдній имѣлъ сына гр. *Станислава*, женатаго на дѣвицѣ Полетилю и внука гр. *Карла Станиславовича*, женатаго на Юліѣ Плятеръ. Сынъ ихъ графъ *Левъ Карловичъ* отъ брака съ Саррою Сондерсъ имѣлъ трехъ сыновей—графа *Витольда Львовича*, гр. *Венцеслава Львовича*, гр. *Михаила Львовича* и гр. *Эдуарда Львовича*. Графы Красицкіе имѣютъ гербъ *Рогуля* (Rogala): щитъ раздѣленъ перпендикулярно на два поля: въ правомъ серебрянномъ оленій рогъ, въ лѣвомъ красномъ рогъ буйвола, сѣраго цвѣта. На щитѣ дворянскіе—шлемъ и корона, изъ коей выходятъ—вправо сѣрый рогъ буйвола, влѣво рогъ оленя. Наметь серебрянный, подложенный краснымъ («*Россійская Родословная книга*», изд. кн. Петра Долгорукаго, ч. 3, СПб., 1856 г., стр. 163—166, 127).

экспедицію, которая (всюду) разыскивала бѣглецовъ. Отысканныхъ бѣглецовъ подь конвоемъ возвращали назадъ и *водворяли* на прежнихъ мѣстахъ. Бѣглецы отысканные обыкновенно говорили: *«и зѣще (отсюда) выдеръ мене лыхый панъ»*. Неотысканные не возвращались, а возвращенные снова убѣгали и село постепенно пустѣло. Помѣщикъ принужденъ былъ изъ другихъ сель забирать цѣлыя семьи и наполнять ими пустое село. По представленію крестьянъ, эти семьи помѣщики какъ бы *«выдирали»* изъ ихъ старинныхъ насиженныхъ гнѣздъ. Одинъ же старикъ-крестьянинъ сообщилъ приход. лѣтописцу, что село это устроено на мѣстѣ дремучаго лѣса и что прежде, чѣмъ поселиться, нужно было раньше очистить для себя мѣсто. Первые поселенцы рубили лѣсъ, изъ него строили для себя жилища, а корни древесные послѣ порубки *«выдирали»* (вырывали) изъ земли. Отсюда, по заключенію лѣтописца, и самое село названо Видерть.

Кладбищъ нынѣ два: старое, закрытое въ сент. 1892 г., и новое открытое 20 сент. 1892 г. въ полуверстѣ отъ села и въ 50 саж. отъ стараго. По словамъ крестьянъ, было еще два кладбища, но наружныхъ слѣдовъ ихъ существованія не сохранилось. На мѣстѣ одного изъ нихъ построена приходская церковь. Въ селѣ церковь *во имя Рождества Пресвятыя Богородицы*. Построена *въ 1738 г.* на средства прихожанъ. Стоитъ на возвышенности, въ центрѣ села, между Загатьемъ и Тымонивкою. Съ востока къ цер. погосту примыкаетъ священ. усадьба, съ юга крестьян. огороды и подворье цер. прих. школы, съ запада — усадьба помѣщика и съ сѣвера — священ. огородъ. Деревянная, на камен. фунда., совмѣстно съ такою же колокольнею, построеною въ 1876 г. Въ томъ же 1876 г. вся церковь заново перестроена мастеромъ жителемъ г. Слонима Грод. г. Карломъ Соцгаило. Въ 1883 г. устроены новый, въ 3 яруса, иконостасъ, а въ 1894 г. вся церковь вновь выкрашена масл. красками. Церковь одноглавая, имѣетъ видъ неправильнаго креста, высота до купола 10 саж., длиною въ 8 саж. и шир. въ 3¹/₂ саж. Цер. погостъ въ длину 18 саж. и въ ширину 22 саж., огражденъ дерев. оградой. Алтарь пятиугольный, обращенъ на востокъ. Антифонъ освященъ въ 1892 г. Архіеп. Модестомъ и выданъ взамѣнъ розоваго атласнаго, освященнаго въ 1869 г. Волин. Архіеп. Агаѳангеломъ. На горнемъ мѣстѣ въ вѣтѣ икона Почаевской Богоматери. Дарохранительница старая, изъ желтой мѣди, побѣлена и въ нѣкоторыхъ мѣстахъ позолочена, съ изображеніемъ въ нижнемъ ярусѣ Апп. Петра и Павла, а въ верхнемъ — двухъ херувимовъ съ ринидами въ рукахъ. Утварью не вполне доста-

точна. Метр. книги хранятся съ 1777 г. Опись цер. имущ. сущ. съ 1884 г. Проводы бывають въ свѣтлый четвергъ. *Земли:* усад. съ огород. 2 д. 820 с., пахат. 32 д. 1530 с., сѣнок. 15 д. 1500 с. и неудоб. 2 дес. 460 саж.; земля въ 6 участкахъ и отъ церкви въ 1—3 вер. Документовъ и плана на землю нѣтъ, но причтъ пользуется ею издавна. Цер. лѣсъ въ уроч. „*Буда*“ и „*Ленишина*“ захвачень помѣщ. Ворокомльскимъ Красицкимъ и имъ почти уничтоженъ. *Притѣ:* свящ. 300 р. и псал. 50 р. Для свящ. и псал. домъ и хоз. постройки очень ветхи и маловмѣстительны. Есть церк.-прих. школа. *Священнослужителями при этой церкви состояли:* 1) *Григорій Онисифоровичъ* съ 1777 г. по 1780 г., 2) *Андрей Балаиновичъ* съ 1780 по 1797 г., 3) *Иванъ Милшикевичъ* съ 1797 по 1810 г., 4) *Михаилъ Литвиновичъ* съ 1810 по 1831 г., 5) *Осодоръ Иосифовичъ Тарановскій* съ 1831 по 1872 г., урож. с. Забрудья Ков. у., с. свящ., оконч. Литовскую дух. Семию въ Жировицахъ, въ 1831 г. 16 апр. ун. епископомъ Львомъ Яворовскимъ рукоп. во священ. къ сему приходу, гдѣ служилъ до 1877 г., когда вышелъ заштатъ. При немъ псаломщ. *Яковъ Картовичъ Созонтовичъ*, женатый на его сестрѣ, ур. м. Камень-Коширска с. у., обуч. въ Жировиц. причет. училищѣ, 6) свящ. *Михаилъ Новоселецкій* съ 1873 г. по 1876 г., за тѣмъ въ 1877 г. съ янв. по 10 авг. наблюдалъ приходъ заштатн. свящ. *Осодоръ Тарановскій*, 7) свящ. *Іоаннъ Іоанновичъ Тучемскій* съ 10 авг. 1877 по 19 авг. 1878 г., раньше съ 1851 г. 19 авг. служилъ въ сс. Затурцахъ Влад. у., м. Выжвѣ Ков. у. и Овлучимѣ Влад. у., 8) свящ. *Митрофанъ Стефановъ Каролинскій* съ 20 авг. 1878 по 1887 г., 9) свящ. *Іадоръ Петровичъ Нарушевичъ* съ 6 дек. 1887 г. по 1 сент. 1892 г., затѣмъ съ 1 сент. по 1 дек. 1892 г. наблюд. свящ. с. Ворокомля *Іосифъ Моргаевскій*, 10) свящ. *Михаилъ Владимировичъ Александровичъ*, ур. с. Желудокъ Засл. у., с. свящ., оконч. Волын. сем. въ 1890 г., въ 1892 г. 8 ноябр. рук. во священ. къ сему приходу, гдѣ и нынѣ служить (1898 г.). Псал. *Иванъ Григорьевъ Яссевичъ*, ур. м. Любомля Влад. у., с. прич., съ 1883 г. служить здѣсь. Во второй половинѣ 18 в. и началѣ 19 в. здѣсь былъ приходъ униатскій и священники были униаты: метрич. книги за это время ведутся на польскомъ и частію латин. яз. Священникъ былъ въ полной зависимости отъ своего помѣщика и часто, по его капризу, былъ переводимъ на другой приходъ или совсѣмъ лишался мѣста. Онъ былъ послушнымъ слугою помѣщика. По требованію послѣдняго, священникъ долженъ былъ

всегда говорить только на польскомъ языкѣ въ своей семьѣ, съ народомъ, съ дворней и съ самимъ помѣщикомъ. Если же священникъ противился этому, то помѣщикъ выживалъ его изъ прихода. При встрѣчѣ съ помѣщикомъ, священникъ снималъ шапку, цѣловалъ руку помѣщика и стоялъ во все время разговора предъ нимъ безъ шапки, съ поникшею главою и опущенными глазами для выраженія бѣльшого уваженія. Если нужда загоняла священника въ домъ помѣщика, то священникъ останавливался въ прихожей и тамъ ожидалъ появленія помѣщика, дальше прихожей онъ не смѣлъ идти. Какъ только помѣщикъ появлялся, священникъ кланялся ему и излагалъ предъ нимъ свою просьбу. Если помѣщикъ былъ въ хорошемъ расположеніи духа, то онъ выслушивалъ просьбу священника, трепалъ его по плечу и обѣщалъ исполнить ее. Услышавъ такую милость, священникъ безконечное число разъ кланялся ему и благодарилъ, и затѣмъ быстро удалялся, дабы иногда неудачнымъ словомъ не разсердить помѣщика. Если же помѣщикъ былъ не въ духѣ, то онъ совершенно не выходилъ къ священнику, и послѣдній, простоявъ нѣкоторое время въ прихожей, удалялся, не видѣвъ помѣщика. Помѣщикъ самъ лично у священника не бывалъ, а позволялъ бывать у него только дворнѣ. Когда къ священнику наѣзжали гости изъ панской дворни, то священникъ старался возможно лучше угостить ихъ, дабы они остались довольны угощеніемъ «попа». Священ. семья говорила всегда по польски и старалась въ своей домашней жизни подражать панской дворнѣ «подпанкамъ». Священникъ, однимъ словомъ, въ то время былъ приближеннымъ и стѣсненнымъ, такъ смотрѣлъ на него и народъ... Когда прихожане приходять къ священнику, и здороваются съ нимъ, то обыкновенно говорятъ: «Слава Богу, батюшка, или татко, или отче», на что священникъ отвѣчаетъ: «на вики слава»...

По даннымъ за 1896 г., дворовъ въ приходѣ 116^{1/2}, прихож. 922 д. об. п. Въ настоящее время приходъ состоитъ изъ однихъ православныхъ. Только одинъ помѣщикъ—католикъ съ его пришлою дворнею. До уничтоженія крѣпостнаго права народъ стоналъ подъ гнетомъ помѣщика, а еще болѣе отъ его приказковъ: «ны такъ панъ мучивъ, якъ его подпанки». Постоянно работая на помѣщика и неимѣя времени позаботиться о своихъ нуждахъ, народъ страшно обѣднѣлъ и страдалъ отъ голода, холода и помѣщичьихъ плетей. Скота держалъ очень мало. Земля большею частію оставалась безъ обработки, а обработанная, но безъ удобренія привносила мало пользы. Земля неудобряемая

листоцалась, а вмѣстѣ съ тѣмъ уменьшалось ея плодородіе. Произвелъ страшный голодъ. Земля не родить хлѣба итъ, а на панцину гонять. Ослушника, не желавшаго иди работать на пана, сбали плетями. Подъ плетью иногда умирали. Были годы, по словамъ старожиловъ, когда хлѣбъ несли изъ молотой сосновой коры, а супъ варили изъ липовыхъ листьевъ. Набвнись такой ужасной нищѣ, крестьяне безрочно шли работать къ пану, оставивъ дома голодную семью. Нерѣдки были случаи и голодной смерти (такъ умерли Діомидъ Пацыныкъ, Нибита Чоныкъ и пр.). Мужья бросали женъ и дѣтей, а жены своихъ мужей, а иногда цѣлыми семьями уходили въ сосѣднія губерніи — Минскую и Гродненскую и тамъ занимались въ батраки въ зажиточнымъ крестьянамъ за одну пищу и одежду. Селеніе пусто, бѣглецы не возвращались. Такимъ бѣглецомъ былъ, напр., нынѣшній церковный староста Тимофей Малащукъ. Съ 1855 по 1859 гг. разбѣжалась большая половина села... Легко вздохнулось крестьянамъ, когда незабвенный Государь Императоръ Александръ II издалъ манифестъ объ освобожденіи ихъ отъ крепостной зависимости (19 февр. 1861 г.). Пань приуныли, а мужики ожили и повеселѣли, когда имъ прочитали эту грамоту царскую. Народъ вознесъ горячую молитву за Царя-Освободителя... Съ тѣхъ поръ и до настоящаго времени, по поводу уничтоженія панщины, народъ поетъ пѣсню:

Була Польша, була Польша,
А теперь—Россия,
Не заступитъ сынъ за батька,
А батько за сына,
Пошовъ батько изъ сохою,
А сынъ изъ косою,
Пониме маты на ланъ жаты
Та вразъ изъ дочкою,
Ой букала зозуленька,
Букала, букала,
А панщина-даремщина
Теперь перестала,
Утекала панцинонька
За сухія горы,
А за сею вражи дѣхи,
За сею вѣв ногою,
Панцины панциноньбу
На дубовомъ мосты,
Ой вернися, панцинонько,

Ходы до насъ въ госты.
Не вернуся, вражи ляхи,
Бо нема до чого,
Було хлопа шановаты,
Якъ здоровья свого;
Було хлопа шановаты,
Даремно не быты...
А теперъ якъ дасы гроши,
То пійду робыты.
Подякуймо Богу и Цару
И ще той Царицы,
Що сховалы панциновьку
На сухой граицы;
Подякуймо Богу й Цару
И ще той Царевны,
Що зрувняли хлопа зъ ляхомъ
И теперъ вси ровны».

Опустѣвшее село снова наполнилось людьми. Бѣглецы возвращались. Обновились жилища и строения крестьянъ. Улучшился матеріальный бытъ крестьянъ. Увеличился и приростъ народонаселенія, которое въ настоящее время послѣ объявленія вольности почти удвоилось. Брест. хаты въ большинствѣ курны, отъ чего въ нихъ страшная копоть.

Полный крест. падѣль равняется 18 дес. Но земля эта песчана и малоплодородна. Постоянная сырость охлаждаетъ почву и дѣлаетъ ее малоплодною. Мѣстность мокрая низменная. Крестьяне готовятъ почву подъ посѣвъ особымъ способомъ. Все поле вспеширяютъ множествомъ бороздъ и когда хлѣбъ посѣютъ и заборонятъ, то по этимъ бороздамъ проводятъ ровчики для стока воды и осушки поля. Также вредитъ плодородію и верхній песчаный слой почвы. Дабы уродился хлѣбъ самъ пять, нужно сильно удобрить поле. Безъ удобрения поле не возвращаетъ даже посѣяннаго зерна. Всякій брестыанинъ имѣетъ достаточное количество скота. Навозъ вывозятъ на поле, и хлѣбъ родится. Поэтому у крестьянъ и поговорка существуетъ: «въ обори (гдѣ скоть стоитъ) гній плодится, а въ поли хлѣбъ родится». Недостатокъ собственнаго корма для скота крестьяне увеличиваютъ собираніемъ сѣна на сѣнокосахъ сосѣднихъ помѣщиковъ «взь-полу», т. е., половину собраннаго сѣна отдаютъ помѣщику, а половину берутъ себѣ за трудъ. Скотоводство въ брест. жзни играетъ бѣольшую роль, чѣмъ земледѣліе. Скотъ его кормить, скотъ ему подать заплатитъ, скотъ даетъ ему

деньги и на его житейскія нужды. На здѣшнихъ ярмаркахъ исключительно продается скоть. Сюда прїѣзжаютъ изъ Варшавы бушцы и покупаютъ цѣлыя тысячи головъ скота. Многіе изъ крестьянъ занимаются пчеловодствомъ. Ульи состоятъ изъ долбленныхъ колодъ или дуплянокъ. Нѣкоторые же устраиваютъ ульи въ дуплистыхъ деревьяхъ. Въ такихъ деревьяхъ продалбливаютъ отверстіе, а сверху дупло закрываютъ доской, дабы туда не стекала дождевая вода. Ульи крестьяне разставляютъ по деревьямъ и оставляютъ ихъ тамъ до тѣхъ поръ, пока не войдетъ въ нихъ пролетающій рой пчель. Цасѣкъ въ приходѣ до 40. Въ селѣ развито ткачество и бондарство. Каждый крестьянинъ обязательно бондарь (работаетъ у себя въ «колешнѣ», особое помѣщеніе въ избѣ для мастерской), а крестьяника ткачиха. Если дѣвица не умѣетъ ткать, то она и замужъ не выйдетъ. Ремеслами этими занимаются они не для промысла, а для своей житейской надобности. Въ селѣ есть 4 мельницы, — три собственность мѣстныхъ крестьянъ, а четвертая — еврея Лейзера Вольштейна (корчмара).

1363. с. ВОРОКОМЛЬ, волости Велико-Глушской, отъ Житомира 402 в., отъ Ковля — ближ. жел. дор. и телегр. ст. 67 в., ближ. почт. ст. Камень-Коширска 22 вер., ближ. прих. с. Видерти 5 в. съ сѣвера, с. Борокъ 15 в. съ востока, с. Воєгощъ 5 в. съ юга и с. Ольбле 8 в. съ запада.

Село это со всѣхъ сторонъ окружено болотами, черезъ которыя по помѣщичьимъ и частью крестьянскимъ и церковнымъ землямъ пролегаютъ плотины, весною и осенью невозможны для проѣзда. Оно окружено громадными лѣсами, принадлежащими помѣщику и служащими для него единственною статью дохода, такъ какъ, кромѣ продажи лѣсныхъ матеріаловъ, лѣсъ служить здѣсь почти единственнымъ источникомъ для крестьянъ скота. Крестьяне за право вынаса въ помѣщичьемъ лѣсу прежде платили по 20 коп. отъ штуки скота, а нынѣ по 40 коп., но, благодаря неправильному, хищническому веденію лѣснаго хозяйства, лѣса быстро идутъ къ уничтоженію. Громадный лѣсъ, бывший во владѣніи крестьянъ, весь вырубленъ. Церковный лѣсъ въ уроч. *Селшица*, *Перибродъ*, *Завепречи* и *Лисъ* (въ Залазьи), около 5 дес., могъ бы быть полезенъ прирѣту впоследствии, но, благодаря дальности разстояній одного участка отъ другого, и невозможности поэтому присмотра за нимъ, подвергается со стороны крестьянъ частымъ порубкамъ. Почва въ селѣ песчаная, мѣстами съ примѣсью глинъ, изменная, молотлородная. Сѣнокосы какъ у крестьянъ, такъ и у помѣ-

щика большею частью болотные, при чемъ сѣно неядное: вода на сѣнокосахъ стоитъ цѣлый годъ и только въ слишкомъ сухое лѣто высыхаетъ. Благодаря болотистой мѣстности, лихорадки не выводятся съ апр. по сентябрь; у многихъ крестьянъ развита болѣзнь колтуна... Земли у крестьянъ достаточно, — до 30 дес. на грунтъ пахатной и сѣнокосной, не считая выгоновъ, такъ что болѣе трудолюбивые и трезвые изъ нихъ живутъ зажиточно, имѣютъ въ запасъ хлѣбъ и до 40 головъ скота ¹⁾. Усовершенствованій въ своемъ хозяйствѣ крестьянинъ не дѣлаетъ: какъ велъ хозяйство его прадѣдъ, дѣдъ и отецъ, такъ хозяйничаетъ и онъ самъ. Соха и деревянная борона — самыя главныя и единственныя орудія для воздѣлыванія земли. Понятія о плодосмѣнной системѣ хозяйства здѣшній крестьянинъ не имѣетъ и знать его не хочетъ, считая это нововведеніе глупою выдумкою пановъ, которые отъ того и бѣдѣють, что оставили, по его мнѣнію, хозяйственную систему своихъ предковъ. Помѣщикъ ведетъ хозяйство по новѣйшей системѣ, съ раздѣленіемъ поля на участки, съ посѣвомъ клевера и др. кормовыхъ травъ, корнеплодовъ, ишетъ усовершенствованными орудіями, и крестьянинъ могъ бы многому поучиться у помѣщичьей экономіи, но... отъ порядка, введеннаго его предками, онъ не желаетъ отставать. Такъ онъ консервативенъ!... Крестьянскія земли разбросаны по лѣсамъ помѣщика и иногда далеко отъ села. Споры и тяжбы изъ-за захватовъ земли бывають постоянно.

Село это *расположено* весьма правильно, въ двѣ линіи, по обѣимъ сторонамъ дороги, съ довольно широкими, до 10 саж., промежутками между домами, при чемъ самыя промежутки засажены старыми фруктовыми деревьями. Стѣрожицы сообщаютъ лѣтописцу, что въ преднее время село это было разбросано участками, хуторами, среди лѣсовъ и на островахъ, но помѣщикъ, найдя такое расположеніе села неудобнымъ, сдѣлалъ распоряженіе о заселеніи теперешней мѣстности селомъ, при чемъ самъ сдѣлалъ распланировку села и строго слѣдилъ, чтобы промежутки между домами были засажены деревьями. Нынѣшнее расположеніе села гарантируетъ его отъ сильныхъ губительныхъ пожаровъ. Позднѣйшіе поселенцы отступаютъ отъ заве-

¹⁾ При описаніи сего прихода я пользовался рукописями: Церковно-приходскою лѣтописью с. Ворокомля, составленною въ сент. 1895 г. прих. свящ. Іосифомъ Моргаевскимъ и хранящеюся въ Волян. древле-храмницѣ въ Житомирѣ, Кливов. Вѣдомостью за 1873 и 1896 гг., а также цитруемыми печатными архивами.

деннаго раньше, во время крѣпостнаго права, порядка и лѣнныя постройки одну къ другой весьма близко. *Въ составѣ прихода* входятъ село *Ворокомль* и прип. село *Залазье* (въ 5 вер.) и *колонія Залазье*. До 1850 г. с. Залазье было самостоятельнымъ приходомъ, но въ 1850 г., вслѣдствіе малочисленности прихожанъ и малаго количества церк. земли, приписано къ Ворокомльскому приходу.

Исторія села. Село это существовало уже въ 16 вѣкѣ, какъ имѣніе *кн. Сангушекъ-Коширскихъ*. Въ 1590 г. село это было отдано *кн. Григоріемъ Сангушко-Коширскимъ* въ залогъ епископу Луцкому и Острожскому, *Кириллу Терлецкому* за определенную сумму денегъ. Въ 1592 г. 25 окт. Кириль Терлецкій жаловался во Владимирскій судъ на князя Григорія Сангушко о томъ, что онъ, «оставивши ему имения свои, въ повете Володимирскомъ лежащие, Мезово, *Ворокомле*, съ ѡищими приселками, къ нимъ лежащими, въ певной сумѣ пенезей до часу выкупна», наслалъ своего Каменскаго (изъ Каменя-Коширска) арендатора, еврея Песаха, «до села Ворокомля», каковой арендаторъ, находясь въ этомъ селѣ нѣсколько дней, грабилъ у крестьянъ деньги будто бы за рабы, причиненныя одному изъ крестьянъ Ворокомльскихъ, а 15 ноября того же года Терлецкій жаловался, что тотъ же Песахъ въ этомъ селѣ производилъ судъ надъ крестьянами, отобралъ у одной вдовы крестьянки Тышковичъ землю и отдалъ ее другимъ крестьянамъ (*Архивъ ю.-зап. Россіи*, ч. 6, т. 1, стр. 217—220). Въ половинѣ 17 вѣка село это принадлежало уже *Красицкимъ*. Въ 1662 г. 14 января состоялся приговоръ къ инфаміи Адама Красицкаго за наѣздъ на имѣніа *Базимира Красицкаго* и жены его *Изабеллы*—села *Ворокомль* и *Залозье* и учиненныя тамъ насилия, грабежи и убійство; въ наѣздѣ этомъ принимали участіе и татары. Въ этомъ приговорѣ упоминается и *Церковь Ворокомльскія*, гдѣ были на богослуженіи люди изъ *Залозья* въ праздникъ 2 октября 1662, когда и произошло нападеніе (тамъ же, ч. 6, т. 1, стр. 31, 33). Графы *Красицкіе* владѣютъ этимъ селомъ и въ настоящее время. Раньше въ составѣ ихъ *Ворокомльскаго имѣнія* входили, кромѣ *Ворокомля*, еще села *Залазье*, *Видертъ*, *Великая* и *Малая Глуша* и *Невиръ*. Въ настоящее же время его составляютъ *Ворокомль*, *Залазье* и *Видертъ*, остальные же села, вслѣдствіе родственныхъ связей, перешли къ другимъ владѣльцамъ. Резиденцію свою *Красицкіе* всегда имѣли и имѣютъ въ *Ворокомлѣ*. Въ усадьбѣ ихъ есть обширный *фамильный склепъ*, гдѣ покоятся предки нынѣшнихъ гр. *Красицкихъ*,

а надъ скленомъ маленькая капица-костель, гдѣ, по временамъ, прѣвзимъ изъ Каменнокоширска ксецзомъ совершается заупокойное богослуженіе.

Недалеко отъ села, на выгонахъ, противъ школьнаго дома, находится *древнее кладбище*, оконанное въ послѣднее время ровомъ. На немъ имѣется только одинъ дерев. крестъ въ $7\frac{1}{4}$ арш. вышиною, поставленный въ недавнее время и свидѣтельствующій о мѣстѣ вѣчнаго упокоенія бывшихъ жителей села. Нынѣшнее кладбище открыто въ 1820 годахъ, находится къ востоку отъ села, надъ дорогою въ с. Залазье, занимаетъ площадь въ 80 кв. арш., огорожено заборомъ. На немъ въ изобиліи растутъ сосны. На кладбищѣ есть *часовня-усыпальница* деревянная, въ 8 кв. арш., крытая соломою, въ ней погребены прих. свящ. Мартиніанъ и Юсіфъ Милешкевичи. Она построена около 1870 г. изъ сосноваго и осиноваго дерева. Въ ней у восточной стѣны устроены на четырехъ ножкахъ небольшой алтарикъ униатскій. На немъ въ 1887 г. было нѣсколько униатскихъ иконокъ очень грубаго письма. Такъ какъ часовня была безъ потолка и въ нее залетали птицы, то прих. свящ. К. Моргаевскій приказалъ вынести эти иконки.

Въ с. *Ворокомль* *церковь во имя Покрова Пресвятыя Богородицы*. Начата постройкою въ 1889 г. и окончена въ 1891 г. на средства прихожанъ (освящена 3 ноября), при руководствѣ свящ. Юсіфа Моргаевскаго. Дерев., на кам. фунда., крыта желѣзомъ, обшита досками и внутри и снаружи выкрашена масляными красками. Колокольня совмѣстно съ церковью. Церковь имѣетъ въ длину отъ горняго мѣста до выходной двери $29\frac{1}{2}$ арш., шир. средней части $12\frac{1}{4}$ арш., длина алтарной части отъ горняго мѣста до цар. вратъ $6\frac{1}{4}$ арш., длина отъ цар. вратъ до трапезной части $11\frac{1}{4}$ арш., длина трапезной части $6\frac{1}{4}$ арш., длина колокольни $5\frac{3}{4}$ арш., ширина трапезной части и колокольни по 8 арш. Въ церковь ведутъ трое дверей съ крыльцами. Она имѣетъ видъ креста съ двумя боковыми дверями и одиѣмъ фронтонными. Церковь эта построена изъ матеріала разобранной *старой церкви*, которая была построена *во имя Св. Архангела Гавріила въ 1752 г.* на средства прихожанъ (дерев., съ такою же колокольнею); къ старому матеріалу былъ приданъ и новый. Новая церковь стоитъ съ сѣверной стороны села въ 100 саж. отъ проѣзжей дороги. На колокольнѣ 4 колокола отъ 3 до 8 пуд. Вскругъ церкви дерев. ограда и растутъ старыя деревья. На горнемъ мѣстѣ въ киотѣ копія Почаевской иконы Богоматери со стопою. Изъ утвари за-

служиваетъ вниманія—потиръ, дискось и лжица сереб. 84 пробы, вызолоченныя, пожертвованы Св. Синодомъ послѣ возвращенія Ворокомльскихъ прихожанъ и церкви изъ уни въ православіе. Изъ старинныхъ книгъ имѣется писанное *въ 1634 г. Евангеліе*, а также *Субботникъ*, или помянникъ отъ 1716 г. Метрич. книги хранятся съ 1696 г., а испов. вѣд. съ 1867 г. Приходъ 6 вл. *Земли*: по проекту отъ 1842 г., усад. 1 дес., пахат. 34 дес. и сѣнов. 36 дес. Но въ дѣйствительности ее оказывается всего 49 дес. 1095 саж. Плана на землю нѣтъ. Дровами здѣсь въ маломъ количествѣ имѣется въ уроч. Селище, Перебродъ и Завенрече, въ количествѣ 8 дес. Земля раскинута въ 15 кускахъ и вдали отъ церкви. Почва требуетъ большого удобренія.

Притгъ: свящ. 300 р., псаломц. 50 р. и просф. 12 р. Причтов. дома и хоз. постройки новы—построены въ 1895 г. на строительный капиталъ. Для просф. помещенія нѣтъ. Церк.-прих. школа сущ. съ 1885 г. *Священнослужителями при Ворокомльской церкви* были: 1) іерей *Матфей* съ 1697 г. (по документамъ) по 27 дек. 1725 г., 2) іерей *Стефанъ* въ 1726 г. съ 1 янв. по июль, 3) іерей *Афанасій* съ июля 1726 по апр. 1728 г. 4) іерей *Іосифъ Милешко* съ 1730 по 1766 г., 5) іерей тотъ же *Іосифъ* и еще сынъ его *Петръ Милешки* съ июня 1766 г. по октябрь 1777 г. совмѣстно, подписуются попеременно, а съ 1777 г. по 1787 г. одинъ уже іерей Петръ Милешко (род. 16 января 1739 г.), который позже сталъ подписываться *Милешкевичъ*, когда онъ умеръ, неизвѣстно, 6) сынъ Петра, *Мартиніанъ Милешкевичъ* (род. 13 февр. 1779 г.), когда именно занялъ приходъ, неизвѣстно, но на документахъ подписывается съ 1835 г. и умеръ въ 1854 г., какъ видно изъ надписи на крестѣ надъ его могилою въ часовнѣ кладбищенской, еще при жизни въ 1840 г. онъ предоставилъ приходъ сыну своему *Павлу*, который священствовалъ здѣсь около года и умеръ 29 октября 1841 г. 30 лѣтъ отъ роду и погребенъ на Каменнокошарскомъ кладбищѣ; послѣ его смерти Мартиніанъ Милешкевичъ снова управлялъ приходомъ до 1848 г., когда на приходъ сюда поступилъ другой его сынъ, 7) *Іосифъ Мартиніановичъ Милешкевичъ*, конч. Волын. Сем. въ 1847 г., а въ 1848 г. 29 июля рук. во свящ. къ сему приходу, гдѣ служилъ по день смерти—28 янв. 1869 г., со смертію его прекратился здѣсь родъ Милешкевичей, занимавшихъ преемственно священ. мѣста здѣсь съ 1697 г. по 1869 г.—въ теченіи 172 лѣтъ, у него было три сына—старшій Флоръ оконч. Волынск. сем. въ 1873 г. студент. и скончался псаломц. въ с. Сераховичахъ

Ков у. отъ чухотки на первомъ году службы, второй—Иоакимъ оконч. Варшав. унив. по юрид. фак., былъ судеб. слѣдов. въ г. Дубно, женился и умеръ на 32 г. жизни, третій Иосифъ несчастень. 8) свящ. *Флавій Ивановичъ Гапановичъ*, оконч. Вол. Сем., ур. с. Смидина Ков. у., с. свящ., съ 1869 г., по 1885 г., когда перешель въ Великій Порскъ Ков. у., гдѣ и умеръ спустя три года. При немъ была сдѣлана попытка построить новую камен. церковь; подрядчикомъ былъ самъ помѣщикъ гр. Витольдъ Красицкій, но, вельдствіе недобросовѣстности и упрямства прихожанъ, дѣло это не имѣло успѣха. Былъ заготовленъ кирпичъ, заложенъ фундаментъ и выведенъ даже на аршинъ отъ земли. Дѣло судебн. порядкомъ кончилось тѣмъ, что крестьяне должны были уплатить подрядчику до 8 тыс. руб. и самая работа прекращена. Въ 1889 г. на этомъ фундаментѣ была заложена и въ 1891 г. закончена нынѣшняя дерев. церковь, 9) свящ. *Иосифъ Яковлевичъ Моргаевскій*, ур. с. Глухъ Влад. у., с. свящ., студ. Волын. Сем. вып. 1873 г., въ 1876 г. 26 февр. рук. во свящ. въ с. Великій Порскъ, а въ 1886 г. въ концѣ перев. къ сему приходу, гдѣ и нынѣ служить (1899 г.). Исаломщ. *Пафнутій Васильевичъ Абрамовичъ*, ур. г. Ковля, увол. изъ среди. отдѣл. Волын. Сем. въ 1862 г., съ 1895 г. служить здѣсь, а раньше былъ учителемъ народн. училищъ. А до него исаломщ. былъ съ 1860 г. до 1895 г. *Иустинъ Стефанов. Михалевичъ*; пономаремъ съ 1846 г. былъ Василій Мартиниановичъ *Милешкевичъ*.

По даннымъ за 1896 г., дворовъ въ приходѣ 204¹/₂, прихож. 1609 д. об. п.; р.—католич. 122 д. об., протестантовъ-иѣмцевъ 151 д. об. п. и евреевъ 17 д. об. п. Какъ давно образовался здѣсь приходъ, точно неизвѣстно. Въ вышеупомянутомъ актѣ отъ 14 январ. 1662 г. упоминается уже церковь Ворокомльская. Но можно предполагать, что въ этомъ селѣ церковь была построена еще въ началѣ 16 вѣка его православными владѣльцами князьями Сангушками, которые вообще въ своихъ владѣніяхъ устраивали церкви. Слѣды уніи еще не изглажены въ приходѣ. Такъ, народъ всегда празднуетъ здѣсь католич. праздникъ Божьяго Тѣла, многіе читаютъ молитвы по польски, имѣютъ у себя католич. иконы и употребляютъ въ разговорѣ польскія фразы.

Къ этому приходу приписана церковь въ с. Залазь въ 5 в. 1364. с. **Залазье**, волости Велико-Глушской. *Церковь въ честь Почаевской чудотворной Иконы Пресв. Богоматери*. Построена въ 1773 г. на средства прихожанъ и была освящена тогда во имя *Св. Иоанна Крестителя*, но въ 1875 г. ихъ же

стараніемъ была заново ремонтирована и освящена въ честь сей Иконы. Дерев., на кам. фонд., совмѣстно съ такою же колокольнею, крыта жостью. Утварью бѣдна. Опись цер. имущ. отъ 1846 г. *Земли* по проэку отъ 1832 г. значится—усад. 1 дес. 1626 саж., пахат. 21 дес. 207 саж., сѣнок. 16 дес. 760 саж. и неудобной 1898 саж. Плана нѣтъ. Церк. лѣсъ въ маломъ количествѣ находится въ уроч. «*Лѣсъ*». Имѣется прочный церк. домъ о 2 комнатахъ для причта во время пріѣзда его для совершенія богослуженія. Въ немъ съ 1891 г. открыта на средства прихожанъ школа грамоты. Прихож. въ этомъ селѣ 660 д. об. п. Число ихъ показано въ описаніи самостоятельнаго прихода с. Ворокомля, къ которому эта церковь приписана, въ 5 в.

1365. с. ВЕЛИКАЯ ГЛУША, волости Велико-Глушской, отъ Житомира 425 в., Ковля—ближ. жел. дор. и телегр. ст. 71 в., почтов. Каменнокоширска 30 вер., ближ. прих. сс. Малой Глуши 4 в. и Борокъ 8 в.

Самое *названіе* села указываетъ, что село расположено въ глухой мѣстности. Находясь на окраинѣ Волии г., недалеко отъ границъ Гроднен. и Минской губ., оно окружено съ запада, сѣвера и востока болотами, служащими началомъ обширныхъ Пинскихъ болотъ. Только южная и юго-западн. границы сего села представляютъ болѣе сухую мѣстность, хотя и пересѣкаемую въ разныхъ направленіяхъ небольшими болотами. Не очень давно мѣстность была покрыта дремучими лѣсами, нынѣ же представляетъ равнину, усѣянную кое-гдѣ небольшими песчаными холмами и кустарниками, изрытую небольшими ручьями, связывающими болота между собою и пригодными лишь для водопоя скота въ лѣтніе дни. Впрочемъ бывали такіе сухіе годы, что мѣстное населеніе вынуждено было гнать скотъ съ пастбищъ на водоной къ верховьямъ р. Припяти, въ 7 вер. отъ села, при с. Ветлахъ. Почва представляетъ почти сплошной сунесокъ, хотя на болѣе низкихъ мѣстахъ даже верхніе слои обнаруживаютъ руду и глину. Болота же почти сплошь торфяныя. Вообще нужно сказать, что здѣшняя мѣстность низменная и часто заливается водой, такъ что сѣнокосы бывали иногда нескошены. Климатъ умѣренный, хотя бывають лихорадки и даже случаи простудной чахотки. Дороги пролегають чрезъ болота, особенно на сѣверъ отъ села почти сплошная плотина, а вблизи с. Невира нѣтъ никакой дороги, такъ что только зимою и въ слишкомъ сухое лѣто можно проѣхать чрезъ болото, въ другое же обыкновенно переправляются на лодкахъ.

Исторія села. Село это, подъ именемъ *Глушки*, какъ имѣніе дворянина *Данила Мелешковича*, упоминается въ первой половинѣ 16 вѣка. Въ 1537 г. 20 декабря въ Ковля заключенъ былъ актъ о разграниченіи имѣній князя Василя Михайловича Саугушкы-Ковельскаго—г. Ковля и с. Клевецка отъ имѣній князя Андрея Михайловича Саугушко-Коширскаго-Городельца, совершенный судьями кн. Василямъ въ подтвержденіе вѣрности указанныхъ кн. Василямъ границъ земельныхъ, этотъ князь привелъ свидѣтелей — шляхту и людей суграниковъ и сумежниковъ, суседовъ своихъ съ Коруны Польское, Ратеньскаго повѣту... люди пана Даниля Мелешковича, села его Глушки: тивунъ, Васко Гледковичъ, Жукъ Онацковичъ, Мордашь Гледковичъ, Гуц. Мордасовичъ, Дацко Лаховичъ, Сенько Куликовичъ, Радець Куликовичъ, Радець Ребутовичъ, Андрей Соболевичъ, Пашко Зецьковъ, Сенько Струцевичъ (Archiwum kś. Sanguszkow. т. 4, стр. 107).

Въ половинѣ 16 вѣка село это является собственностью князей Саугушковъ и принадлежитъ къ ихъ Каменской волости. Въ 1569 г. 7—8 января князь Левъ Саугушковичъ—Коширскій выдалъ женѣ своей, урожд. княжнѣ Соколинской, дарственную запись на м. Камень съ принадлежащими къ нему селами Борокомлемъ, Полницами, Ведертомъ, *Глушкой* и Олблемъ (Опись акт. книги (Луцкой) Киев. центр. архива № 2043, стр. 6, нум. 27). Въ половинѣ 17 вѣка село принадлежало уже Красицкимъ. Въ 1662 г. 14 января состоялся приговоръ къ инфаміи пана Адама Красицкаго за наездъ его на имѣнія Казимира Красицкаго и учиненныя тамъ шенлія, грабежи и убійство; въ наездѣ принимали участіе до 700 чел. крестьянъ изъ селъ Глуши, Борокъ и Невира, принадлежащихъ Адаму Красицкому, при чемъ награбленное имущество, хлѣбъ и пр. было увезено въ *Глушу* (Архивъ ю.-зап. Россіи, ч. 6, т. 1, прилож., стр. 32—33). Въ настоящее время село это принадлежитъ графу Лубенскому, женатому на графинѣ Красицкой.

Въ составѣ прихода входятъ с. *Вел. Глуша* и дер. *Погулятка*. Весь приходъ расположенъ правильно. С. Вел. Глуша расположена въ двѣ улицы, или правильнѣе—въ два поселка, изъ коихъ одинъ идетъ по прямой линіи съ юга на сѣверъ и называется *Яновка*—по имѣющейся здѣсь среди села статуѣ *Яна*, издавна поставленной владѣльцами католиками, а другой—съ юго-запада на сѣверо-востокъ и называется *Заполье*, ибо расположенъ на рубежѣ болотистаго сѣнокоса за *полямъ*. Средину между этими поселками занимаетъ имѣніе помѣщика, на-

селенное евреями и др. обывателями, и носить названіе мѣстечка *Марианполь*—отъ имени жены одного изъ быв. владѣльцевъ графа Эдмунда-Конрада Красицкаго, *Маріи*, урожд. Бржостовской, на память о которой поставлена на площади статуя Маріи Магдалины, въ 1885 г. разбитая громовымъ ударомъ ¹⁾. Дер. *Погулянки* (иначе *Поломовъ*) расположена по обѣимъ сторонамъ большой проселочной дороги, идущей изъ Великой Глуши въ м. Любешовъ Шп. у. Мин. г. и имѣеть направленіе съ запада на востокъ. По мѣстному народному преданію, деревня эта такъ названа потому, что съ самыхъ древнихъ временъ она служила для охоты владѣльцевъ въ окрестныхъ лѣсахъ, а также мѣстомъ, гдѣ разыгрывались пари между владѣльцами Глуши и Борокъ, мм. Каменя-Коширска и Любешова,—пари, кто скорѣе взѣдетъ на Лысую гору, вблизи Погулянки, послѣ чего начиналась обыкновенно обычная въ то время попойка и даже оргія...

Упадокъ матеріальнаго благосостоянія владѣльцевъ села, по причинѣ крайней ихъ распущенности, заставилъ одного изъ нихъ, гр. Красицкихъ, часть имѣнія колонизовать. Въ 1877 г. въ с. Вел. Глушкѣ и дер. Погулянкѣ являються новые обитатели—нѣмцы, поляки и русскіе старообрядцы Оедосѣевского толка,—все они владѣють по долгосрочнымъ контрактамъ и переуступаютъ свои права, другимъ, такъ что ежегодно являються новые владѣльцы, и такимъ образомъ происходитъ постоянная смѣна населенія какъ по національности, такъ и по вѣрѣ. Коренное же населеніе составляютъ православные малорусскіе крестьяне.

Мѣсто, бывшее подь *древнѣйшимъ кладбищемъ*, уже застроено. Его указываютъ вблизи нынѣшней помѣщичьей усадьбы, тамъ, гдѣ нынѣ находится народное училище; но никакихъ вѣщныхъ признаковъ существованія здѣсь кладбища не сохранилось. Есть еще старыя кладбища—одно въ урочищѣ „*Набанче*“, а другое въ урочищѣ „*Навозы*“, но и на нихъ, кромѣ камней безъ всякихъ надписей, ничего больше нѣтъ. Только одно клад-

¹⁾ При описаніи сего прихода я пользовался рукописями: „*Церк.-прих. лѣтописью с. Великой Глуши*“, составленною въ маѣ 1896 г. свящ. *Хрисанномъ Скалицкимъ* и хранящеюся въ Волын. древлехранилищѣ въ Житомирѣ, а также *Клиров. Вѣдом.* за 1873 и 1896 гг. и цитуемыми печатными архивами. Приходскій лѣтописецъ сообщаетъ, что это м. Марианполь, какъ часть с. Вел. Глуши, существуетъ будтобы со временъ польскаго короля Сигизмунда III, давшаго сему мѣстечку залованную грамоту; такъ увѣрялъ лѣтописца нынѣшній владѣлецъ села графъ Лубенскій, зять гр. Красицкаго, но историческихъ документовъ въ подтвержденіе сего указать пока нѣтъ возможности.

бище, закрытое въ 1884 г., имѣеть старую полуразвалившуюся капицу или каменную *часовню* позднѣйшаго устройства, поставленную гр. Красицкимъ надъ ирахомъ родственника его генерала Шостака (православнаго). Всѣ кладбища занимали очень малое пространство, не болѣе одной десятой десятины въ квадратъ. Нынѣшнее кладбище занимаетъ площадь въ 1 дес. кв., огорожено, расположено въ хорошей мѣстности, но далеко отъ церкви—въ 4 вер., а отъ села $1\frac{1}{2}$ вер., въ уроч. Рики.

Болѣе отдаленные памятники сохранились въ названіи нѣкоторыхъ мѣстностей, таковы урочища „*Монастырь*“ и „*Садовка*“. Въ первомъ урочищѣ, по народ. преданію, нѣкогда была *церковь*; нѣкоторые изъ старожиловъ говорятъ, что они сами видѣли колоколь, повѣшенный на линѣ, который, по разрушеніи церкви, очень долго висѣлъ на ней, но кто его снялъ не знаютъ. Самая же мѣстность, гдѣ стояла эта церковь, заслуживаетъ вниманіе: съ запада на востокъ тянется небольшой холмъ гребнемъ на протяженіи не болѣе $\frac{1}{4}$ вер., постепенно возвышаясь къ востоку, а на самой оконечности высота его надъ мѣстностью достигаетъ болѣе 6 саж. Почва холма песчаная. На самой оконечности его, съ восточной стороны, въ верхнемъ слое земли, на пространствѣ 20 кв. саж., находится чистый черноземъ, глубиною не болѣе 1 арш. Что же касается самого названія *уроч. монастырь*, то одни говорятъ, что вся окружающая это урочище земля принадлежала какому то монастырю, а, по другимъ, тутъ дѣйствительно былъ женскій монастырь. Документовъ, подтверждающихъ дѣйствительность этихъ разказовъ, не сохранилось. Приход. лѣтоисецъ сообщаетъ, что въ с. Ворокомлѣ, въ хранящемся тамъ архивѣ гр. Красицкихъ, есть точныя будто указанія объ этомъ, но доступа туда нельзя имѣть русскому человеку... Нѣсколько лѣтъ тому назадъ одинъ крестьянинъ, рывши яму подъ картофель въ этомъ урочищѣ, выкопалъ *старую чашу*. Сказаніе объ уроч. „*Садовка*“ имѣеть связь съ сказаніемъ о первомъ урочищѣ. Когда на «Монастырь» церковь или часовня—разрушилась, то одна изъ бывшихъ въ церкви иконъ, именно икона Богоматери сама собою вышла изъ развалившейся церкви и шла по направленію на сѣверъ въ Литву. Одинъ крестьянинъ пахалъ поле лѣтомъ въ глубокое утро и вдругъ видитъ икону Богоматери, идущую мимо его, онъ былъ удивленъ этимъ, особенно тѣмъ, что икона остановилась вблизи его на полѣ и какъ бы съѣла, отъ чего и мѣстность эта носитъ названіе „*Осадовка*“.

Въ началѣ 1870-хъ гг. жизнь прихода радикально измѣняется. Къ этому времени относится поднятiе значенiя этого села въ хозяйственномъ, духовномъ, и матеріальномъ отношенiяхъ. Быв. владѣлецъ имѣнiя гр. Леонъ Красицкiй устроилъ здѣсь суконный и водочный заводы, построилъ для себя большой палацъ, много каменныхъ домовъ въ м. Мариамполѣ и вообще старался поднять значенiе села. Изъ заводовъ нынѣ уцѣлѣлъ только водочный, да еще каменные дома, отъ суконнаго же завода не осталось и слѣда. Привезенные фабриканты скоро разсѣялись. Въ одномъ изъ этихъ камен. домовъ помѣщается одноклассное народ. училище, въ другомъ лютеранская школа, въ третьемъ—школа для евреевъ, недавно закрытая. Въ остальныхъ домахъ живутъ евреи, поляки, нѣмцы и др. Въ началѣ 1870 хъ гг. двѣ волости Ворокомльская и Великоглушская слились въ одну—Великоглушскую, существующую и донинѣ. Есть раскольническiй и протестантскiй молитвенный дома.

Въ с. Великой Глушѣ *церковь во имя Успенiя Пресв. Богоматери*. Стоитъ въ серединѣ двухъ сельскихъ поселковъ, въ м. Мариамполѣ, въ восточной его части, на небольшомъ холмѣ. Построена *въ 1775 г.* на средства прихожанъ. Дерев., съ такою же пристроенною къ ней въ 1873 г. прихожанами колокольнею, на камен. фонд., крыта желѣзомъ. Въ 1873—5 гг. капитально отремонтирована—съ измѣненiемъ формы куполовъ. До ремонта этого *церковь была крыта тесомъ*. Сохранилось преданiе о существованiи некогда *православнаго храма въ уроч. „Котывица“*. Нынѣшняя церковь крестообразна. На колокольнѣ большой колоколъ вѣситъ 18 п., недавно приобрѣтенъ; на болѣе древнихъ колоколахъ надпись по славянски—на одномъ—року 1690 г., а на другомъ—1770. Вокругъ погоста въ 1889 г. устроена ограда—съ двумя воротами. Въ 1879 г. устроенъ прихожанами новый трехърусный иконостасъ. Антиминсъ освящ. въ 1890 г. Волын. Архiеп. Модестомъ, желтый, атласный. Утварью церковь достаточна. Метрич. книги хранятся съ 1783 г., исп. вѣд. въ отрывкахъ за разные годы. *Землж:* усад. съ огород. 3 дес. 599 саж., пахат. 56 дес., сѣнок. 25 дес. 1008 саж., подъ лѣсомъ и кустарниками 12 д. и неудобной 2215 с. Плана и межев. книги нѣтъ. За церк. лѣсъ помѣщикъ предъявляетъ претензию. *Притѣл:* свящ. 300 р. и псал. 50 р. Для свящ. домъ каменный, требуетъ починки, хоз. постройки въ полуразвалинахъ. Для псал. дома и хоз. построекъ нѣтъ. Съ 1871 г. сущ. одноклас. нар. училище Мин. нар. Просв. Самостоятельный приходъ здѣсь существовалъ еще въ половинѣ 17 вѣка, на что есть указанiе

въ эрекціи Мало-Глушскаго помѣщика отъ 1865 г. *Священно-служителями при этой церкви* состояли: 1) уніать *Янъ Милешкевичъ* съ 1783 по 1791 г., именуется въ метрич. записяхъ парохомъ Великоглушскимъ и иногда Маріампольскимъ, 2) *Ипатій Трофимовичъ* съ 1791 по 1815 г. май, затѣмъ съ мая по ноябрь 1815 г. наблюдалъ приходъ свящ. с. Ворокомля *Петръ Милешкевичъ*, 3) *Иларіонъ Оомицъ Теодоровичъ* съ ноября 1815 по 1853 г., 4) *Иларіонъ Иларіоновичъ Теодоровичъ* съ 1853 по день смерти—10 марта 1867 г., затѣмъ въ 1867 г. съ 17 марта по іюнь наблюдали свящ. Малой Глуши о. *Іаковъ Тарановскій* и с. Борокъ *Оеодоръ Михалевичъ*, 5) свящ. *Евстафій Коссаковскій* съ іюля 1867 по дек. 1869 г., 6) свящ. *Филмонъ Николаевичъ Коссаковскій* съ декабря 1869 по май 1887 г., 7) свящ. *Хрисанфъ Епифаніевичъ Скалицкій*, урож. с. Сновидовичъ Овр. у., с. свящ., студен. Волын. сем. вып. 1876 г., въ 1880 г. 18 мая рук. во свящ. въ с. Селець Жит. у., а въ 1887 г. 12 мая перев. къ сему приходу. Псаломщ. *Григорій Ивановичъ Ковзоловичъ*, с. прич., здѣшній урож., съ 1849 г. служить здѣсь.

По даннымъ за 1896 г., дворовъ въ приходѣ 149^{1/2}, прихож. 1162 д. об. п., лютеранъ 332 д. об. п., католик. 185, раскольниковъ 74 и евреевъ 143 д. об. п. Ярмарки бывали 4 раза: въ третій день праздника Рожд. Хр., на Срѣтеніе Господне, въ 9 четвергъ послѣ Пасхи и на Успеніе Богоматери, но въ 1892 г. всѣ онѣ упразднены, а вмѣсто нихъ назначено 12-ть ярмарокъ въ году, въ каждый первый вторникъ въ мѣсяцъ; самою крупною бываетъ іюньская ярмарка по обилію пригоннаго скота (въ нѣсколько тысячъ головъ). Главными занятіями прихожанъ служатъ хлѣбопашество и скотоводство. Владѣя слишкомъ 60 дес. земли на номеръ, они всецѣло преданы обработкѣ ея. Такъ какъ почва въ селѣ требуетъ удобренія, то естественно является необходимость въ скотоводствѣ, для развитія котораго благоприятствуетъ изобиліе сѣнокосовъ. Удобренная земля даетъ урожай самъ въ 7—8, такъ что болѣе зажиточные крестьяне собираютъ до 200 копѣ разнаго хлѣба,—пшеницы, ржи, овса, гречихи и пр. Кромѣ того, крестьяне занимаются извозомъ. Въ селѣ много евреевъ-торговцевъ, семь лавокъ мануфактурныхъ и бакалейныхъ, есть хлѣботорговцы и скотопромышленники.

Изъ суевѣрій народныхъ можно указать „на закрутку“, обыкновенно встрѣчаемую во ржи, а иногда и въ другихъ зерновыхъ хлѣбахъ и даже въ огородныхъ растеніяхъ. Народъ усматриваетъ въ этомъ злой умыселъ и въ случаѣ, если зерно

или плодъ изъ закрутки будутъ употреблены въ пищу, то носѣвъ этого могутъ погибнуть всѣ ея потребители. Поэтому поселяне зорко слѣдятъ за носѣвами, боясь натолкнуться на закрутку, и если находятъ ее, то обращаются къ священнику съ просьбой—вырвать ее и своими молитвами предотвратить вредное дѣйствіе, могущее произойти отъ закрутки. При первомъ громѣ крестьянинъ обыкновенно трисеть мошной съ деньгами, а женщина моистами, приговаривая: «Щобъ Быгъ давъ, щобъ було повно всего до самой смерти». Выѣзжая первый разъ въ поле для паши, онъ ни подъ какимъ предлогомъ не дастъ ничего изъ дому и изъ своихъ сараевъ, кромѣ огня, считая грѣхомъ не дать такового. Тоже бываетъ и при первомъ носѣвѣ. При косѣбѣ, косарь, придя на сѣнокосъ и перекрестившись, приступаетъ къ косѣбѣ: сдѣлавъ нѣсколько взмаховъ косой въ травѣ, онъ собираетъ и бросаетъ на кустъ лозы, приговаривая: «Щобъ Бигъ давъ, щобъ лоза сохла, а стагокъ (скотъ) гладшавъ». При выгонѣ въ первый разъ скота на пашенце поступаютъ такъ: въ воротахъ сарая разстилаютъ скатерть, на которой святятъ пасху, на нее ставятъ ведро воды, а на него кладутъ булку хлѣба, цѣпаютъ на ушко ведра замкнутый замокъ и прогоняютъ черезъ все это скотъ, приговаривая: «Щобъ Бигъ давъ добру пору и часъ, щобъ остатокъ прибувавъ, а не отбувавъ, и щобъ бувъ здоровъ, якъ вода, тучный якъ хлѣбъ, и щобъ Бигъ сохранивъ отъ всякой слабости, вовка и рыжнихъ вынадиківъ».

По количеству грамотныхъ приходъ превосходитъ всѣ соседніе приходы: всего 138 душъ обою пола грамотныхъ. Церк.-приходское попечительство сущ. съ 1888 г., а также братство (издавна).

1366. с. МАЛАЯ ГЛУША, при притоцѣ р. Турин, впадающей въ р. Припять, волости Велико-Глушской, отъ Житомира 425 в., отъ Ковля—ближ. жел. дор. и телегр. ст. 68 в., ближ. почтов. ст. Каменикошпирека 25 вер., ближ. прих. с. Вел. Глуши 4 в. и с. Видерти 7 в.

Село это *расположено* въ мѣстности ровной, болотистой, покрытой кустарниками и лѣсами. Почва отчасти торфяная (на болотахъ), песчаная и глинистая. Поэтому дороги, пролегающія по твердому грунту и болотамъ, весною и осенью очень затруднительны для проѣзда. Климатъ вообще умѣренный.

Въ составъ прихода, кромѣ Мал. Глуши, входитъ дер. *Щитыль*, которая до 1835 г. вмѣстѣ съ дер. *Залуховомъ* и *Вулькою Щитыльскою*, входящими нынѣ въ составъ Невирскаго прихода, составляла самостоятельный приходъ Щитыльскій. Когда

въ Щитыиѣ сгорѣла въ 1834 г. церковь отъ удара молнии, то Щитыиискій приходъ былъ упраздненъ и село Щитыиѣ, ставши деревнею, въ 1835 г. было приписано къ с. Малой Глушѣ. Кромѣ того, въ составъ прихода входитъ хуторъ *Почаны*, образовавшійся изъ выселенныхъ помѣщикомъ Хойнацкимъ изъ дд. Залухова и Щитыи крестьянъ. Щитыиѣ и Почаны расположены въ нѣсколькихъ правильныхъ поселкахъ, заселенныхъ крестьянами-собственниками. Владѣльцами Щитыиѣ въ недавнее прошлое были Дворжецкіе, Курдбановскіе и Хойнацкій, — отъ первыхъ двухъ имѣніе перешло въ казну, а отъ послѣдняго къ дворян. Бржостовскимъ.

Границы прихода: на сѣверѣ дер. Залухово и с. Невирь, съ юга сс. Чериче и Хотешовъ, съ востока сс. Вел. Глуша и Видерть и съ запада сс. Щедрогоща и Рѣчица. С. Мал. Глуша такъ названа потому, что расположена среди болотъ дремучихъ лѣсовъ («дѣйствительной глуши»), а малой названа какъ бы въ дополненіе къ сосѣднему селу Великой Глушѣ¹⁾.

Древнее кладбище народное преданіе указываетъ въ урочищѣ „*Кулишище*“, гдѣ вѣтеръ, раздувши существовавшій тамъ несчаный холмъ, даетъ возможность опредѣлить мѣсто кладбища по очень часто находящимъ здѣсь человѣческимъ костямъ — черепамъ; даже разъ были найдены здѣсь коралловые монеты и металлическія кольца, очевидно, служившія украшеніемъ женщинъ. Въ дер. Щитыиѣ, на мѣстѣ сгорѣвшей церкви, и теперь находятся два древніе колокола, а на самомъ кладбищѣ имѣется часовня, построенная въ 1833 г. надъ прахомъ жены мѣстнаго священ. Іоанна Дашкевича. На часовнѣ имѣется вырѣзанная на дерев. стѣнѣ польская надпись: «W tej kaplicy pogrzebiona żona xiędza Marjanna Daszkewiczowa z Dubowiczow. Roku 1833 grudnia 21 dnia. Proszę na miłość bliźniego przechodzącego zmówić racierz o jej duszę». Нынѣшнее кладбище находится въ уроч. „*Синька*“ въ $\frac{1}{2}$ вер. отъ церкви и занимаетъ площадь въ 100 дд. и 70 саж. шир. По мѣстному преданію, земля подъ этимъ кладбищемъ принадлежала крест. Синькѣ. Когда крестьяне устраивали здѣсь кладбище, то сдѣлали замѣръ этой земли и дали Синькѣ землю въ другомъ мѣстѣ. Этимъ и объясняется названіе урочища. На этомъ кладбищѣ имѣется многовѣковой дубъ-великанъ, въ дуилѣ

¹⁾ При описаніи сего села я пользовался рукописями: „*Цер.-приход. архивомъ с. Малой Глуши*“, составленною въ маѣ 1896 г. прих. свящ. о. *Іаковомъ Тарановскимъ* и хранящеюся въ Волын. архивѣ, а также „*Клиров. свѣд. за 1873 и 1896 гг.*“.

его совершенно свободно могут усѣсться четыре человѣка. Въ немъ во время рекрутчины прятались отъ набора въ солдаты. На этомъ кладбищѣ есть еще ветхая каплица-часовня, о которой неизвѣстно—когда и къмъ она построена. Кладбище огорожено дерев. заборомъ.

Въ с. Малой Глушѣ *церковь во имя Рождества Пресв. Богородицы*. Стоитъ въ срединѣ села, при дорогѣ, ведущей въ Малый Щитынь, вблизи дома священника и мѣстныхъ поселянь, въ мѣстности ровной, нѣсколько наклонной къ югу. Построена въ 1811 г. на средства мѣстнаго священника и прихожанъ. Дерев., на камен. фонд., совмѣстно съ такою же колокольнею, построенною въ 1871 г. Крыта желѣзомъ. Кабъ видно изъ визиты отъ 1817 г., построена на мѣстѣ бывшего стараго храма *изъ стараго Замшанскаго храма*. Изъ тойже визиты и послѣдующихъ визитъ польскихъ видно, что храмъ былъ построенъ въ видѣ ковчега съ однимъ небольшимъ куполомъ и тремя желѣзными крестами—надъ входомъ, на куполѣ и надъ алтарною частію. Церковь обращена алтаремъ на югъ. Въ 1871 г. устроены новый куполъ на средней части храма. Церковь имѣетъ форму неправильнаго креста, закругленную къ югу за алтаремъ. Высота ея до креста 22¹/₂ арш., а колокольни 30 арш., длина храма отъ входа въ притворъ 30 арш., а шир. 15 арш.

Въ хранящейся въ церкви эрекции, данной въ 1665 г. владѣльцемъ села гр. Адамомъ-Владиславомъ Красицкимъ священ. Мартину Купичу, говорится о существовавшей въ то время здѣсь *Рождество-Богородичной церкви*. Она была крыта соломой и была очень бѣдна. По преданію, она находилась въ урочищѣ «*Москва*», нынѣ заселенномъ преимущественно отставными солдатами, отъ коихъ названо и самое урочище. Живущій здѣсь крестьянинъ ревниво оберегаетъ ту часть принадлежащей ему усадебной земли, гдѣ находился алтарь этой церкви, не позволяя себѣ воздѣлывать этой земли. Какая судьба постигла этотъ храмъ, неизвѣстно, такъ какъ нѣтъ никакихъ документальныхъ данныхъ и въ народномъ преданіи не сохранилось объ этомъ никакихъ сказаній. Второй по порядку храмъ находился на мѣстѣ нынѣшняго храма, на что есть указаніе въ хранящихся при церкви визитахъ 1760, 1770 и 1800 гг., гдѣ сказано, что этотъ Рождество-Богородичный храмъ былъ построенъ изъ петесанаго дерева, крытъ дранью, очень старъ и требуетъ капитальной ремонтровки. При немъ была старая колокольня, крытая дранью, съ тремя колоколами. Въ визитѣ 1800 г. прямо сказано о рѣшительной непригодности храма для совершения бого-

служенія, такъ что даже онъ и неможетъ быть названъ храмомъ. Онъ имѣлъ форму обыкновеннаго дома съ потолокомъ и поломъ, въ 11 локтей дл. и 13 локтей шириною. При храмѣ былъ пресбитеріумъ, квадратный, въ 9 локтей дл. и шир., но неимѣющій связи съ храмомъ, такъ что въ тойже визитѣ указывается на его прочность и пригодность для каплицы или часовни. Когда и къмъ построенъ этотъ храмъ, неизвѣстно, какъ сказано въ визитѣ.

Утварью церковь достаточна. Есть старая мѣдная дарохранительница, съ подножіемъ на 4 хъ ножкахъ, съ двумя колоннами, на коихъ помѣщены два стоящіе ангелы, и два такихъ же ангела въ верхней части, поддерживающіе звѣзду, въ которой внутри за стекломъ вылитая фигура Спасителя; вверху звѣзды маленькая корона съ крестикомъ, позолоченная; въ нижней части есть два отверстія для ящичковъ, гдѣ хранятся Св. Дары. Антиминь атласный желтый, священ. 6 сент. 1887 г. Архіеписк. Палладиумъ. Изъ богосл. книгъ есть *два евангелія Виленской печати*, одно безъ даты, а на другой годъ изданія 1644, 21 декабря: первое въ листь, обложено краснымъ сукномъ, а второе—въ листь въ дерев. справѣ, обткануто краснымъ сукномъ. Метрич. вн. хран. съ 1799 г. Описъ цер. вмуц. отъ 1886 г. и 1846 г. *Земли:* усад. съ огород. 3 дес., пахат. средняго качества 25 дес., плохаго качества 23 дес. 432 саж., сѣнок. 36 д. 1279 с. и неудобнѣй 5 д. 1648 с.,—*всего 93 дес. 959 саж.* Лѣса нѣтъ. На эту землю имѣется проэктъ отъ 30 окт. 1849 г. *Притг:* священ. 300 р., исал. 50 р. и прос. 24 р. Для священ. домъ построенъ въ 1875 г., хоз. постройки есть. При домѣ имѣется хорошій фруктовый садъ, гдѣ растутъ очень рѣдкія вкусныя груши-сапежанки (впервые культивированныя въ садахъ Сапѣгъ). Для исал. дома и хоз. построекъ нѣтъ, а живетъ онъ въ собствен. домѣ при своихъ хоз. постройкахъ. Цер.-прих. *школа* сущ. съ 1886 г. съ жалов. учит. 80 р. въ годъ.

Въ какомъ составѣ былъ причтъ до 1665 г., при старомъ храмѣ, неизвѣстно. Изъ польскихъ визитъ, хранящихся при церкви, видно, что въ этомъ приходѣ былъ только одинъ священникъ, державшій на свой счетъ дьячка, за недостаткомъ средствъ обезпеченія его со стороны прихожанъ. Обезпеченіемъ священника служили наданные землевладельцами земельныя угодія, а для остальныхъ членовъ причта, какъ видно изъ тѣхъ же визитъ, никакихъ фундушей не было дано. Кромѣ того, по тѣмъ же визитамъ, средствами для обезпеченія священника служила плата за требы въ опредѣленной нормѣ: *za chrzciny groszy 12 i bulka chleba, za szluby malżeńskie po zł. 5 lub 7, za pogrzeb*

wielki zloty 1, a za mały—groszy 15, za święcenie chałupy zł. 1, za danie oleju sw. zloty 1 i gr. 10, za ciche mszę gr. 15 i za spiewanie zł. 1.

Съ 1842 г. по 1869 г., по штату 5 кл., свящ. получалъ жалованья 140 р., исал. 40 р., поном. 36 р. и просф. 24 р. Въ 1835 г., по причисленіи с. Щитивя къ Малой Глушѣ, почти всѣ земельныя угодія этого прихода перешли въ пользованіе Мало-Глушскаго прихода. Священнослужителями при церкви этого села состояли: 1) сзящен. *Мартинъ Буничъ* уном. въ эрекціи отъ 1665 г., какъ долго служилъ здѣсь, неизвѣстно, 2) свящ. *Антоній Тараневичъ* ун. въ визитѣ отъ 1760 г., назначенный сюда парохомъ въ 1733 г., 3) свящ. *Іоаннъ Дубиновскій* ун. въ визитѣ отъ 1770 г., 4) свящ. *Михаилъ Гарбачевскій* въ 1798 г., перешель затѣмъ изъ уніи въ латинство, 5) администраторъ *Григорій Баландовичъ* съ 1798 г. по 16 авг. 1814 г., 6—7) два администратора *Василій Страшкевичъ* и *Іоаннъ Литвиновичъ* съ авг. 1814 по июнь 1817 г., первый подписалъ только одинъ актъ, а второй подписывался во все остальное время, 8) прих. свящ. *Григорій Григорьевичъ Баландовичъ* съ июня 1817 г. по 20 апр. 1851 г., здѣсь и умеръ, затѣмъ съ 20 апр. 1851 г. почти до конца года приходъ наблюдалъ свящ. Вел. Глуши *Иларіонъ Теодоровичъ*, 9) священ. *Іоаннъ Павловичъ* съ конца 1851 г. по 1858 г.,—день смерти, 10) свящ. о. *Іаковъ Теодоровичъ Тарановскій*, с. свящ., ур. с. Видерти, оконч. въ 1855 г. Волын. сем., въ 1858 г. 31 июля рук. во свящ. въ сему приходу, гдѣ и нынѣ служить (1900 г.), съ 10 июня 1887 г. состоитъ благоч. сего округа. *Псаломщиками* были: 1) *Іустинъ Степановичъ Лукьяновичъ* съ 1842 по день смерти 31 янв. 1851 г., 2) *Григорій Ковзаловичъ* по 1852 г., 3) *Іванъ Карповичъ Созонтовичъ*, с. прич., ур. м. Каменнокоширска, съ 1852 г. по настоящее время. *Помошарями* были: 1) *Антоній Страшкевичъ* съ 1843 по 1856 г., и 2) *Романъ Павловичъ* съ 1856 по 1871 г., когда поном. должность была закрыта. Изъ вышеупомянутыхъ визитъ видно, что, сообразно ничтожному обезпеченію священника, и помѣщеніе его было очень жалко: домъ его состоялъ изъ двухъ комнатъ—одной бѣлой чистой, а другой—курной. Домъ и хоз. постройки были собственностью священника.

По даннымъ за 1896 г., дворовъ въ приходѣ $221\frac{3}{4}$, прихож. 1716 д. об. н.; р.-кат. 2 д. ж. н. Время образованія прихода, неизвѣстно, такъ какъ на это нѣтъ ясныхъ документальныхъ указаній.—Если фактъ, бывший въ 1798 г.—переходъ изъ уніи

въ католицизмъ мѣстнаго священ. Михаила Гарбачевскаго, не повлекъ за собою массоваго движенія въ пользу латинства, то это произошло по причинѣ свойственной всемъ русскимъ крестьянамъ этой мѣстности боязни и неадаптивности къ латинянамъ, какъ къ ихъ угнетателямъ. Изъ бенефіція ун. еписк. Стефана Левинскаго отъ 1799 г. видно, что епископы эти зорко слѣдили за своею паствою, а прихожане, хотя на это нѣтъ прямыхъ указаній, очевидно, хлопотали о назначеніи имъ самостоятельнаго священника, такъ какъ еп. Левинскій высказываетъ сожалѣніе по поводу того, что приходъ этотъ остается безъ самостоятельнаго священника. Изъ визиты 1817 г. видно, что особое значеніе для прихода имѣлъ администраторъ Григорій Балландовичъ, побудившій прихожанъ построить новую церковь. Переходъ прихожанъ изъ уніи въ православіе въ 1839 г. совершился безъ малѣйшаго съ ихъ стороны упорства, благодаря живучему естественному влеченію ихъ къ исконной своей вѣрѣ—православію. Когда наступило освобожденіе крестьянъ отъ крѣпостнаго права, то ихъ благодарность за это, по разсказамъ старожиловъ, выражалась громкогласно въ желаніи постоянно молиться въ храмахъ за Царя-Освободителя и Его Домъ. Они говорили: «Якъ бы Бѣгъ помыловавъ насъ и Царь давъ намъ волю, тобъ мы два дни на тыждынь робылы-бы, а штере дни моылыся бѣ въ церквѣ Богу за Царя». Жители сего села—народъ трудолюбивый, трезвый, и рѣдко среди нихъ можно встрѣтить пьяницу. И нынѣ существуетъ поговорка о человѣкѣ, пьющемъ въ кабакѣ только полкрючка: «Пье якъ Глушанецъ» (въ окрестности всѣ пьютъ по крючку). Въ силу своей трезвости и трудолюбія, при сравнительно большомъ количествѣ земли, мѣстные крестьяне богаче цѣлой окрестности: дома ихъ со всеми постройками лучше, обширнѣе и красивѣе, чѣмъ въ сосѣднихъ селахъ. Почти при каждомъ домѣ есть небольшой садикъ, кое-гдѣ съ насѣлкой. Дома занимаютъ различное положеніе по отношенію къ улицѣ: нѣкоторые фронтомъ, преимущественно же передними углами на улицу, а такъ какъ всѣ постройки находятся на заднемъ дворѣ, то естественно къ нимъ при домѣ устроены небольшой проулокъ и выходъ изъ домовъ находится въ этомъ именно проулкѣ. Между домами крестьянъ есть много курныхъ избъ, въ которыхъ лишь въ праздники можно видѣть св. иконы и то только тогда, когда не топится въ печкѣ, въ остальное же время дня, въ виду скопленія дыма въ избахъ, иконы выносятся въ коморы или кладовки и тамъ берегаются въ приличномъ мѣстѣ; въ домахъ бѣлыхъ (некурныхъ) почти всегда можно встрѣтить иконы, въ переднемъ углу.

Въ дер. Щитыиѣ и хут. Почавахъ избы преимущественно курныя, грязныя и темныя и поражаютъ своею бѣдностію. Садовъ почти нѣтъ.

Прихожане Малой Глуши, благодаря большому земельному надѣлу (до 60 дес. на номеръ), специально занимаются сельскимъ хозяйствомъ, а такъ какъ почва земли безъ удобренія не родить, то естественно они должны заниматься скотоводствомъ въ обширныхъ размѣрахъ. Въ виду обилія скота и удобренія, крестьяне весьма достаточно собираютъ разнаго хлѣба. Нѣкоторые арендуютъ часть имѣнія помѣщичьяго. Въ Малой Глушѣ существуютъ такъ назыв. «заходы» — съ сараями для скота; въ нѣкоторыхъ изъ нихъ есть ичельники. Вообще экономическій бытъ крестьянъ стоитъ здѣсь очень высоко, почему создалась слѣд. поговорка, характеризующая ихъ и сосѣднихъ поселенъ: «Въ Глушу (т. е. Велику) — по гоноръ, въ с. Невиръ — по розумъ, а въ Глушку (т. е. Малую) по гроши». Экономическій бытъ крестьянъ дер. Щитыиы и хут. Почанъ стоитъ несравненно ниже, въ виду раздробленія земельныхъ участковъ между членами семействъ до крайнихъ предѣловъ, — поэтому они занимаются отхожимъ промысломъ, нанимаются на пилы и для рубки лѣсовъ, а также занимаются и рыбнымъ промысломъ.

Въ Вербиное воскресенье обыкновенно ударяютъ другъ-друга освященною вербою и приговариваютъ: «Верба бье, не я бью, за теждыиѣ — великъ день, будь здоровъ якъ вода, плодovitый якъ верба, а богатый якъ земля»... Проводы бывають въ свѣтлую субботу или Оомину цедѣлю.

1367 с. ГРИВА, волости Боровенской, отъ Житомира 416 в., отъ Ковля — ближ. жел. дор. и телегр. ст. 70 вер., ближ. почт. ст. Каменно-Коширска 35 в., ближ. прих. м. Лишневки, Луц. у. 4 в., с. Боровна 8 в. Село это расположено на самомъ сѣверѣ губернии, на границѣ Минской г., вблизи рч. Стоходъ, вытекающей изъ источника во Владим. у., около м. Киселина, и впадающей въ р. Припеть ¹⁾. Оно лежитъ на песчанной возвышенности, окруженной со всѣхъ сторонъ сосновымъ лѣсомъ. Хаты расположены въ два ряда, а по срединѣ проходитъ военная дорога изъ Луцка въ Пинскъ. Дома черныя мазаные глиной, весьма мрачныя,

¹⁾ При описаніи сего прихода я пользовался рукописями: „*Церк. прих. мѣтописью села Гривы*“, составленною въ сент. 1895 г. свѣщ. *И. Хаинскимъ* и хранящеюся въ Волын. древлехранилицѣ въ Житомирѣ, „*Клиров. вѣд.*“ за 1873 и 1896 гг. и краткимъ сообщеніемъ о быв. настоятеляхъ сего прихода, присланнымъ мнѣ прих. свѣщ. Анд. Корнеевичемъ.

хоти дерев. матеріаль здѣсь очень дешево и его въ изобиліи. Мѣстность гнилая, болотистая. Вода имѣеть цвѣтъ чаю и лѣтомъ наполовину съ міазмами, но... полишукъ пьетъ ее безъ всякаго отвращенія, глотая все міазмы и насѣкомыя, отъ чего народъ здѣсь часто страдаетъ лихорадками и колтунами. Промежутки между болотами, небольшія по пространству возвышенности, состоящія преимущественно изъ сыпучихъ песковъ, за исключеніемъ небольшой площади, удобной подъ посѣвъ хлѣба, представляютъ какъ бы оазисъ или островки на песчаномъ морѣ, покрытые бѣдною растительностью, преимущественно осокою. Бѣдность природы сильно поражаетъ глазъ наблюдателя. Избы крестьянскія вросли въ землю. Внутри ихъ паразитическая неопрятность, въ углу двигается какая-то колтуноватая куча, это — пемытыя и печесанныя дѣти, въ черномъ нижнемъ бѣльѣ, грызущія какую-то кору, — оказывается это хлѣбъ. Почти ни въ одной избѣ нѣтъ иконъ и все мужчины сидятъ въ шапкахъ (чамуркахъ). Даже за обѣдомъ и ужиномъ не снимаютъ ихъ. Нѣсколько лѣтъ тому назадъ мѣстность эта была гораздо богаче, по качеству почвы, и украшалась вѣковыми хвойными лѣсами. Нынѣ же, послѣ уничтоженія лѣсовъ, она представляетъ или подобіе пустыни, поросшихъ сосновымъ или ольховымъ кустарникомъ, или оазисы болотъ, поросшихъ травой. Эти-то болота и составляютъ исключительную и существенную поддержку жизни населенія. Бродя лѣтомъ по топью въ жидкой грязи, крестьянинъ собираетъ траву и тѣмъ прокармливаетъ зимою рогатый скотъ, который ему необходимъ для полученія навоза, идущаго на удобреніе полей. Неимѣющіе скота, крестьяне занимаются лѣснымъ промысломъ въ сосѣднихъ лѣсахъ: рубить его, обтесывать и доставляютъ на указанное мѣсто.

Въ селѣ *церковь во имя Рождества Пресв. Богородицы*. Построена въ 1762 г., но кѣмъ неизвѣстно (по показанію клировъ вѣд. за 1873 г., а по клировой за 1896 г., время построенія ей неизвѣстно). Дерев., безъ кам. фунда., совместно съ такою же колокольнею, крыта драбью, имѣеть очень жалкій видъ. Сначала здѣсь была построена часовня, потомъ къ ней пристроена алтарная часть и, наконецъ, въ 1876 г. къ ней была пристроена колокольня на средства прихожанъ. Очень непрочно. Во время дождей бываетъ большая течь, лишаящая возможности служить въ ней. Вся церковь грозитъ паденіемъ. Высота ея 25 арш., дл. 23 и шир. 8 арш. Антиминсъ льняной, освященъ 1 іюля 1796 г. еп. Житомирскимъ Варлаамомъ. Иконостасъ въ два яруса, очень ветхъ. Утварью и ризницею крайне бѣдна. Метрич. кн. хранятся съ 1796 г., испов.

вѣд. съ 1807 г., опись цер. имущ. съ 1806 г., обыскная книга съ 1858 г. *Земли:* по проэкту отъ 24 марта 1848 г.— усад. 2 д. 1410 с., пахатн. 30 д., сѣнок. 3 дес. и неудобной 4 дес. 1857 саж. На эту землю плана нѣтъ. Часть земли въ захватѣ у помещика и крестьянъ. Земли раскинута на протяженіи 8 в., все почти покрыта пескомъ, а въ нѣкоторыхъ мѣстахъ отъ продолжительнаго неупотребленія поросла сосновымъ кустарникомъ. *Притг:* свящ. 300 р. и псал. 50 руб. Для свящ. домъ построенъ въ 1885 г. прихожанами и требуетъ капит. ремонта, хоз. постройки ветхи. Для псал. дома и хоз. построекъ нѣтъ, а живетъ онъ въ школѣ. При свящ. домѣ есть фруктовый садикъ. Цер.-прих. школа сущ. съ 1892 г. *Священнослужителями при этой церкви* были: 1) *Григорій Львицкій* съ 1 янв. 1804 г. по 5 апр. 1838 г., 2) *Поликартъ Пиньковский* съ 15 апр. 1838 г. по 15 января 1839 г., 3) *Іаковъ Нарушевичъ* съ 20 янв. 1839 г. по 7 янв. 1850 г., 4) *Семенъ Соболевскій* съ 19 дек. 1850 г. по 1 авг. 1852 г., 5) *Петръ Кюшинскій* съ 31 дек. 1852 г. по 26 мая 1855 г., 6) *Іоаннъ Ярмоловичъ* съ 9 окт. 1855 г., по 2 марта 1858 г., 7) *Антоній Божовскій* съ 27 авг. 1858 по 21 сент. 1863 г., 8) *Михаилъ Сильвестровичъ Куликъ* съ 7 окт. 1863 по 2 окт. 1864 г., 9) *Дометій Жуковскій* съ 19 окт. 1864 по 4 июля 1869 г., 10) опять *Михаилъ Куликъ* съ 5 сент. 1869 по 19 марта 1875 г., 11) *Венедиктъ Ковальскій* съ 3 апр. 1875 г. по 15 июля 1876 г., 12) *Михаилъ Коніи́ковскій* съ 21 авг. 1876 г. по 27 авг. 1884 г., 13) *Андрей Ивановичъ Корневичъ* съ 8 окт. 1884 по 2 мая 1890 г., 14) *Іоаннъ Петровичъ Хашинскій*, съ 1891 по 1896 г. и 15) *Стефанъ Михайловичъ Ставицкій*, ур. с. Княгинина Дуб. у., с. прич., увол. изъ высш. отдѣленія Дерман. учил. въ 1862 г., съ 1866 года былъ діак. въ с. Народичахъ Овр. у., а съ 1879 г. при Новград-соборѣ, а въ 1896 г. 28 июля рук. во свящ. къ сему приходу, гдѣ и нынѣ служитъ. Псаломщиками были: 1) *Михаилъ Перхоровичъ* съ 4 янв. 1804 г. по 2 марта 1809 г., 2) *Михаилъ Буболовичъ* съ 10 марта 1809 г. по 5 мая 1810 г., 3) *Іванъ Ждановичъ* съ 1 янв. 1835 по 17 янв. 1859 г., 4) *Петръ Ильиневичъ* со 2 мая 1859 г. по 1 апр. 1861 г., 5) *Николай Терешкевичъ* съ 6 июля 1861 г. по 23 декабря 1863 г., 6) *Леонтій Флягинскій* съ 8 января 1866 по 9 декабря 1884 г. и 8) *Іванъ Николаевичъ Жуковскій*, ур. с. Рудникъ Луц. у., с. діакона, съ 1893 года по настоящее время. Пономарями были: 1) *Семенъ Германовичъ* съ 9 июля 1826 по 1 января 1839 г. и 2) *Павелъ Базилевичъ* съ 17 марта 1839 по 9 апр. того же 1839 г.

По даннымъ за 1896 г., дворовъ въ приходѣ 98, прих. 753 д. об. пола.

1368. с. ДАТЫНЬ, волости Датынской, отъ Житомира 337 в., отъ Ковля-ближ. жел. дор. и почтов-телегр. ст. 33 вер. (д. отъ почт. ст. Ратно 33 в.), ближ. прих. с. Бачина 3 в. и Велимча 5 в. Оно расположено въ долинь, при р. Турин. Мѣстность, по сравненію съ окружающими селами, возвышенная, песчаная и безлѣсная. Черезъ село проходитъ старая трактовая дорога, служившая, до времени открытія шоссеиныхъ дорогъ, главнымъ путевымъ сообщеніемъ Ковля съ Брестомъ. Почва—супесокъ, климатъ сухой и въ весеннее разлитіе рѣки способствуетъ развитію разныхъ болѣзней. Село это издавна составляетъ владѣніе казны.

Границы прихода: на сѣв. с. Велимче, на югѣ дер. Подсыновка и м. Мѣльцы, на вост. сс. Нуйно и Качинь, на зап. с. Замшаны.

Въ селѣ *церковь во имя Воздвиженія Честнаго и Животворящаго Креста Господня*. Построена *въ 1867 г.* на средства казны, на мѣсто *старой церкви*, сгорѣвшей отъ молніи въ 1854 году. Деревянная, на кам. фундам., съ такою же отдѣльною колокольнею. Находится въ центрѣ села, вблизи свещ. дома. Утварью достаточна. Крыта жестию. Колокольня построена въ 1877 г., на ней 10 колоколовъ. Вокругъ церкви дерев. ограда съ двумя воротами. Иконостасъ въ трехъ ярусахъ. Метрич. книги хранятся съ 1804 г., онѣ до 1835 г. писаны по польски, такъ какъ въ это время въ приходѣ была еще унія: въ 1835 г. книга эта скрѣплена «Вице-Предсѣдателемъ Литовской гр.-ун. Консисторіи Бог. Докторомъ Михаиломъ Голубовичемъ» и Датын. приходъ въ это время принадлежалъ къ Литов. епархіи. Унія уничтожена въ 1839 г., а въ 1842 г. послѣдовало перечисленіе прихода сего въ Вольнскую епархію: съ этого года книги скрѣпляются уже Ковел. д. Правленіемъ. Иснов. вѣд. хран. съ 1871 г., брачныя обыски съ 1804 г., клиров. вѣд. съ 1870 г., приходорасх. кн. съ 1871 г. Всѣ прочіе старые документы истреблены пожаромъ, истребившимъ старую церковь въ 1854 г., построенную прихожанами, но когда — неизвѣстно. *Земли*: усад. 3 д. 1464 саж., пахат. 30 д. 1152 с., сѣнов. 13 д. 600 с., пастбищной 5 д. 24 с., лѣса смѣшаннаго 2 дес. 1272 саж. и неудобной 2 д. 600 саж. Плана и проекта нѣтъ. Земля вблизи церкви. Супесокъ. *Прислѣ*: свещ. 300 р., псал. 50 р. и просф. 24 р. Для свещ. домъ и хоз. постройки есть, но очень ветхи. Для псал. дома и хоз. построекъ нѣтъ, а живетъ онъ въ упрядненномъ ветхомъ зданіи б. сельской школы. Цер.-прих. *школа* сущ. съ 13 окт.

1886 г., помѣщ. въ общественномъ домѣ построенномъ въ 1893 году прихожанами при пособіи отъ Епарх. Училищ. Совѣта (въ 200 руб.). Учит. жал. 100 р.

Священнослужителями при церкви Датынской состояли: 1) ун. *Михаилъ Михалевичъ* съ 1804 по 13 іюня 1815 г., 2) ун. *Яковъ Трофимовичъ* съ 19 авг. 1815 г. по 20 іюля 1816 г., 3) сначала до 1839 г. униатъ, а потомъ православный *Юлианъ Литвиневичъ* съ 20 іюля 1816 по 1867 г., до 1835 г. писался ксеендомъ-парохомъ. 4) *Владимиръ Михалевичъ* съ 1867 по 24 янв. 1871 г. и 5) *Александръ Павловичъ Сивицкій*, с. сваяц., ур. с. Пересоницы Ровен. у., студ. Волян. сем. вып. 1867 г., въ 1869 г. 26 сентября рукоп. во священ. въ с. Верхи, а съ 1 марта 1871 г. на семь приходъ. Цесаломщ. *Филиппъ Романовъ Павловичъ*, урож. м. Мѣлецъ, съ 25 марта 1882 г. служить здѣсь.

По даннымъ за 1896 г., дворовъ въ приходѣ 194, прихож. 1543 д. об. п. Цер.-прих. попечительство сущ. съ окт. 1886 г. Прихожане вообще отличаются хорошею нравственностью. Во время свадьбы, когда женихъ и невѣста идутъ въ церковь, родители обходятъ кругомъ ихъ три раза съ хлѣбомъ и св. водою, при чемъ отецъ окропляетъ ихъ водою, а мать посыпаетъ ихъ житомъ, гости же поютъ: «Татоньку, сваты водою и надѣлы долею; матенко, обсьй житомъ и надѣлы добрымъ бытомъ». По возвращеніи изъ церкви, новобрачныхъ встрѣчаютъ родители на порогѣ дома, держа въ рукахъ калачъ съ медомъ; отдавъ его, молодые входятъ въ домъ, а гости въ это время поютъ: «Выйды, матенько, вытаты зити пшевичнымъ хлѣбомъ, солодкимъ медомъ». Танцевать начинаютъ отецъ съ матерью и тѣмъ благословляютъ свадебное веселье.

Къ этому приходу принадлежитъ кладбищенская церковь въ томъ же с. Датынѣ. Въ томъ же с. Датынѣ есть кладбищенская церковь во имя *Святлаго Воскресенія Христова*. Послѣ пожара старой церкви въ 1854 г., на мѣсто ея, временно была построена прихожанами въ 1856 г. на кладбищѣ церковь во имя св. пр. *Ильи*, которая въ 1884 году исправлена и обновлена прихожанами и освящена во имя Воскресенія Христова. Она принадлежитъ къ Брестовоздвиженскому приходу с. Датыня ¹⁾.

¹⁾ При описаніи сего прихода я пользовался рукописями: «Цер.-прих. мѣткою с. Датыня», составленною въ янв. 1893 г. сваяц. Александромъ Сивицкимъ и хранящеюся въ Житомир. древлехранилищѣ, «Киров. вѣдом. за 1873 и 1896 г.», а также краткимъ сообщеніемъ, присланнымъ мнѣ этимъ священникомъ въ ноябрѣ 1888 г.

1370. м. КАМЕНЬ-КОШИРСКЪ, волости Каменнокоширской, отъ Житомира 390 в., отъ Ковля—ближ. жел. дор. и телегр. ст. 46 в., при почт. ст., отъ ближ. прих. с. Раковъ-Лѣсь 2 вер., с. Нуйна 6 в., с. Черича 12 вер. с. Ольбля 6 в.

Мѣстечко это расположено на равнинѣ, на правомъ берегу маленькой болотной рѣчки *Цюръ*, весною и осенью разливающейся по смежнымъ сѣновосамъ. На ручьѣ устроена плотина, на которой стоитъ водяная мельница. Воду берутъ жители изъ колодцевъ и только немногіе изъ нихъ берутъ ее изъ ручья. Лѣсь вблизи сосновый по преимуществу. Грунтовыя дороги удобны, незатруднительны. Почва большею частію песчана, малочерноземна, гнидиста. Климатъ сырой, благоприятствуетъ развитію простудныхъ болѣзней. Мѣстность болотистая, покрыта кустарниками и лѣсами. Черезъ мѣстечко пролегаетъ военная дорога изъ Ковля въ Пинскъ и Брестъ.

Исторія мѣстечка. Мѣстечко это, подъ именемъ *города Каменя*, какъ имѣніе князей *Сангушекъ*, упоминается еще въ самомъ началѣ 16 вѣка. Оно было новѣтовымъ городомъ и самый повѣтъ именовался *Коширскимъ*. Этотъ повѣтъ упоминается въ *актѣ отъ 1441 г. 20 мая*,—въ коемъ Владиславъ III, король польскій и великій князь Литовскій, отцалъ у князя Сангушко за вооруженный наѣздъ на королевскій замокъ Ратио и другія насилія, его *Коширскій повѣтъ* и надаетъ его Дерславу изъ Ритвѣянъ, старостѣ Хелмскому, въ суммѣ 1000 золотыхъ венгерскихъ (*Archiwum ks. Sanguszkow, т. I, стр. 36*). Но скоро эта волость опять досталась кн. Сангушкамъ. Въ *1052 г. 11 авг.* состоялся раздѣлъ имѣній между кн. Андреемъ Александровичемъ Сангушко и женою брата его Михайла Александровича Сангушко, княгинею Аниою и сыномъ ея, княземъ Андреемъ Михайловичемъ Сангушко, совершенный по распоряженію короля Александра; въ дѣльчемъ листѣ сказано, что были брошены жребій и по немъ досталось: «напервѣй князю Андрѣю ся достало половина *города Камня* съ селами... а княгинѣ Аниѣ Михайловой Александровича и сыну ея князю Андрею Михайловичу изъ жеребья ся достало также половина *города Камня*...» (*Archiwum ks. Sanguszkow, т. I, стр. 147—148*). Послѣ смерти кн. Андрея Александровича, скоро обнаружился несогласіе между кн. Сангушками изъ-за земельныхъ границъ. Въ *1537 г.* въ Ковль состоялся актъ разграниченія имѣній кн. Василя Михайловича Сангушки Ковельскаго—Ковля и Клевцака отъ имѣній его племянника, кн. Андрея Михайловича Сангушки Коширскаго, совершенный выборными судьями кн. Андрея Михайловича Сангушки Кошир-

скаго, совершенный выборными судьями кн. Василя. Въ этомъ актѣ наше мѣстечко именуется то *Коширомъ*, то *Каменемъ*. Въ немъ читаемъ: «дворяне господарскимъ с тыми людьми (свидѣтелями), в сторону ездили за ними, почонъ отъ именья князя Коширскаго, Кошира, до именья его, Мезова и вгды приехали до именья Мезова, тамъ имъ поведиль вранникъ князя Коширскаго: «поехалъ мой княз до Речицы отсель», и они оттомъ до Речицы ехали; тамъ имъ поведали, што тутъ былъ князъ Александръ, сынъ князя Коширскаго (Андрея Михайловича) из однимъ судьейю, паномъ Олехномъ Козинскимъ и довета, границы поделавши и прочъ з Речицы поехали до именья князя Коширскаго, Каменя»... (тамъ же, т. 4, стр. 104—5). Отъ имѣнія Кошира и одна вѣтвь князей Саугушекъ стала именоваться князьями Саугушцами-Коширскими въ отличіе отъ другой вѣтви Саугушекъ-Ковельскихъ. Первая вѣтвь угасла, а вторая существуетъ до настоящаго времени. Въ актѣ отъ 9 дек. 1538 г. первые князья именуются «князьями Коширскими с Кошера» (тамъ же, т. 4, стр. 175).

Въ этомъ мѣстечкѣ еще въ первой половинѣ 16 вѣка существовалъ замокъ укрѣпленный. Это была крѣпость, вѣроятно, построенная еще въ эпоху существованія удѣльнаго Владимиро-Волынскаго княжества для защиты сѣверныхъ предѣловъ его отъ набѣговъ ятвяговъ. Быть можетъ, и самое мѣстечко названо *Каменемъ* отъ этого каменнаго укрѣпленнаго замка. Какъ видно изъ документовъ, оно именовалось *Коширомъ*, или *Кошаромъ*. Оба эти названія внослѣдствіи соединены вмѣстѣ и оно стало именоваться *Камень-Коширскъ*, или *Каменокоширскъ*, вѣроятно, въ отличіе отъ Каменца-Литовскаго ¹⁾, лежащаго къ сѣверу отъ него (нынѣ м. Гродн. г.), и отъ Камня-Чолганскаго или Чолгана, лежащаго къ югу отъ него (нынѣ м. Теофиноль, Староконст. у., Волын. г.). Эти три камня были тремя укрѣпленными пунктами, защищавшими Волынское княжество съ сѣвера, востока и юга. О существованіи замка въ Камнѣ-Коширскѣ есть свѣдѣнiя въ старинныхъ документахъ. Такъ, *въ 1540 г. 1 авг.* въ Вильнѣ князь Андрей Михайловичъ Саугушко-Коширскій, маршалокъ господарскій, выдалъ женѣ своей Аннѣ Васильевнѣ, урожд. Хребтовичъ, дарственную запись, въ которой пишетъ: «поиалъ есми за себе у малженство панну Ганну Васильевичу Хребтовича, по которой взялъ есми посагу грошми готовыми, в золоте, у серебре, в клейнотахъ болей тисечи конь грошей Литовскихъ (3 тыс.

¹⁾ Нельзя смѣшивать нашего мѣстечка съ Каменецъ-Литовскимъ, какъ это дѣлаетъ лѣтописецъ Св.-Ильинскаго прихода.

руб.) и напротив того внесши ее, туюжь тысячу конь грошей записал есмь ей, малжонце моей милой вѣно *на замку моем отчизном, Камени*, со всеми селы и приселки и бояры, даими, платы и доходы» (тамъ же, т. 4, стр. 252). Слѣды этого древняго замка и окружавшихъ его рововъ существуютъ и до сихъ поръ. Самый замокъ разрушенъ былъ гайдамаками въ царствованіе короля Яна-Казимира (1648—1668 г.).

Умеръ князь Василій Михайловичъ Саугушко Ковельскій. По споръ изъ-за земель между Саугушками не прекращался. На защиту своихъ правъ возсталъ сынъ вышеупомянутаго кн. Андрея Александровича, Теодоръ Андреевичъ Саугушко, староста Владимирскій, маршалокъ земли Волынской. Въ 1544 г. 12 окт. въ Брестѣ состоялось добровольное соглашеніе между кн. Андреемъ Михайловичемъ и его двоюроднымъ братомъ, Теодоромъ Андреевичемъ Саугушками объ улаженіи взаимныхъ обидъ изъ-за земельныхъ границъ, при чемъ обѣ стороны порѣшили, «для вчиненія оной справедливости», «зѣхатис на границы Каменской и Воегоской (с. Воегоще принадлежало кн. Теодору), на реце, на Валевы, *подъ Камнемъ*, в «мосту» (тамъ же, т. 4, стр. 407).

Послѣ смерти кн. Андрея Михайловича Саугушко, родоначальника кн. Саугушекъ-Коширскихъ, м. Камень перешло къ сыну его Александру Андреевичу, а отъ него къ сыну его, Льву Александровичу Саугушко-Коширскому. Отъ послѣдняго унаследовалъ его въ концѣ 16 вѣка, сынъ его, князь Григорій Львовичъ Саугушо-Коширскій, каштелянъ Браславскій, бывший членомъ Люблинскаго православнаго братства. Онъ, какъ православный, въ 1601 г. 5 мая подписался («Григорей Саугушко-Кошерскій») подъ обязательствомъ Волынскихъ дворянъ защищать это Братство («Любелское православнаго Греческаго») отъ всякихъ обидъ (*Архивъ ю. зап. Россіи*, ч. 2 т. 1, стр. 37). М. Камень онъ отдалъ въ аренду еврею Пѣсаху, каковой арендаторъ («арендаръ Каменьскій Пѣсахъ») упоминается въ актѣ *отъ 25 окт. 1592 г.* и *отъ 15 ноября того-же 1592 г.* (въ послѣднемъ актѣ: «жидъ, оренддаръ Каменьскій, Пѣсахъ, приехавши отъ князя его милости Коширскаго, съ Камня... до села Ворокомля»... *Архивъ ю.-зап. Россіи*, ч. 6 т. I, ст. 217—22).

Сынъ Григорія Львовича, князь Адамъ-Александръ Григорьевичъ Саугушко-Коширскій, воевода Волынскій, первый изъ древне-русскаго православнаго рода князей Саугушекъ-Коширскихъ оставилъ православную вѣру своихъ предковъ въ угоду королевскому двору и перешелъ въ римско-католицизмъ. Въ 1641 году онъ основалъ въ своемъ имѣніи Камень-Коширскъ *домини-*

канскій клишторъ и пробство при немъ. Въ актъ отъ 13 юля 1641 г., въ инструкціи Волынскихъ дворянъ посламъ, отправленнымъ на Варшавскій сеймъ 1641 г., читаемъ, между прочимъ: «Xiaże jego Mość Pan wojewoda Wolyńskj de noua radycę funduie w mairnośei swojej Kamieni klasztor oyców Dominikanów y probstwo, Panowie posłowie nasi efficient, aby to consensu Rei Publicae approbatum bylo» (Архивъ ю.-зап. Россіи, ч. 2 т. I, стр. 276). Клишторъ этотъ въ настоящее время не существуетъ.

Князь Адамъ-Александръ Григорьевичъ Сангушко-Коширскій былъ женатъ на Екатериинѣ Уханской и потомства отъ нея не имѣлъ. Со смертію его пресыклась ветвь князей Сангушко-Коширскихъ. Его родная сестра Анна Григорьевна Сангушко вышла замужъ за графа Юрія Станиславича Красицкаго († 1645 г.) и ввела въ домъ мужа, доставшееся ей по наследству отъ брата, имѣніе Камень-Коширскъ съ селами, къ нему принадлежащими. Съ тѣхъ поръ болѣе 200 лѣтъ это имѣніе составляло собственность графовъ Красицкихъ. Какъ значится въ транзакціяхъ отъ 1810 г. 23 іюня, находящихся въ св. Ильинской церкви сего мѣстечка, оно въ началѣ нынѣшняго столѣтія принадлежало гр. Франциску Красицкому. Отъ него, умершаго бездѣтнымъ, оно перешло къ его ближнему родственнику, гр. Владиславу Ивановичу Красицкому († 1823 г.), а послѣ къ Сигизмунду Красицкому. Послѣдній продалъ это имѣніе помѣщику соседняго села Ракова-Лѣса Эдмунду Ордѣ. За долги Орды оно было взято въ конкурсное управленіе и затѣмъ продано съ публичныхъ торговъ жевѣ полковника Аннѣ Ордѣ. Послѣдняя уступила его гр. Ивану Красицкому. А отъ этого послѣдняго оно перешло къ нынѣшнему владѣльцу его Смоленскому.

Въ мѣстечкѣ двѣ приходскихъ самостоятельныхъ церкви и одна приписная.

Церковь во имя Рождества Пресв. Богородицы. Построена въ 1723 г. на средства помѣщика гр. Ивана-Іосифовича Красицкаго, надворнаго хорунжія Литовскаго. Дерев., на кам. фонд., крыта жестью, совместно съ такою же колокольнею, построенною въ 1880 г. Находится на ровной, нѣсколько возвышенной (по сравненію съ окрестною) мѣстности, въ боковой улицѣ (имеваемой Воля) мѣстечка въ 20 саж. отъ домовъ поселянъ и въ близости священническаго дома. До 1880 г. была о трехъ главахъ, но въ 1880 г. на средства прихожанъ, взаменъ одного купола, была надстроена колокольня. Церковь имѣетъ форму продолговатаго креста, въ выс. 48 арш., длину 34½ арш. и ширину ½ арш.

Колоколовъ 5,—безъ надписей. Вокругъ церкви дерев. ограда съ воротами. Алтаремъ церковь обращена на югъ. Иконостасъ въ три яруса,—обновленъ въ 1876 г. Съ сѣверной стороны устроены хоры. Заслуживаетъ вниманія древне-русскаго письма икона Св. Николая (очень большой ликъ), у лѣваго клироса. Это—очень древняя православная икона, быть можетъ, перенесенная сюда изъ другой болѣе древней православной церкви, нѣкогда существовавшей въ семь мѣстечкѣ. Церковь возвращена изъ уни въ православіе въ 1839 г. Метрич. книги хран. съ 1782 г. Опись цер. имущ. имѣется отъ 1846 и 1885 г. Въ 1835 году церковь эту посѣтилъ приснопамятный дѣятель по воссоединенію униатовъ *Іосифъ Сьмишко*, Архіепископъ, послѣ Митрополитъ Литовскій. *Земли*: усад. съ огород. 1 дес. 1677 саж., пахатной малопродуктивной 27 дес. 1467 саж., сѣнокосной съ дрови. лѣсомъ и кустарниками 28 дес. 100 саж. и неудобной 11 дес. 1799 саж. Нѣкоторая часть земли расположена въ смежности съ усадьбой священника, часть же ея—въ разстояніи до 2 вер. Вся она расположена въ 4 участкахъ. Почва песчаная. Урожай слабый. На землю есть проектъ и старая эрекция (въ копѣяхъ), плана же нѣтъ. Росшій раньше на церк. сѣнокосѣ лѣсъ строевой вырубленъ въ 1842 г. помѣщикомъ. По проекту, предложена дорѣзка недостающаго количества до узаконенной пропорціи усадебной и пахатной земли, но таковая и по настоящее время неучинена. *Притыгъ*: свящ. 300 р., псал. 50 р., поном. 38 и просф. 16 руб. Для свящ. домъ о трехъ комнатахъ съ кухней и кладовою очень ветхъ и сырой; постройки безъ стѣнъ и требуютъ возведенія новыхъ. Для псаломщ. простая изба объ 1 комн., безъ кладовой, хоз. построекъ нѣтъ. При свящ. домѣ есть хорошій фруктовый садикъ.

Въ составъ прихода входятъ деревни *Гута Каменская* въ 6 вер. (съ церковью, о которой рѣчь ниже), *Яловатецъ* въ 8 в., *Кльтыцкъ* въ 7 в. и *Подцырье* въ 3 в. Въ дер. Кльтыцкѣ кладбище основано въ 1878 г., огорожено дерев. заборомъ. Въ д. Подцырьи есть кладбище. По даннымъ за 1896 г., дворовъ во всемъ приходѣ $189\frac{3}{4}$, прихож. 1518 д. об. п., а именно въ самомъ мѣстечкѣ 574 д. об. п., д. Гуть 408 д. об. п., Яловатцѣ 244 д. об. п., Кльтыцкѣ 102 д. об. п. и Подцырьи 190 д. об. пола. Въ самомъ мѣстечкѣ кладбище на востокъ отъ церкви въ $\frac{1}{4}$ версты.

Въ мѣстечкѣ имѣется одноклассное нар. училище Мин. нар. Просв., помѣщается вмѣстѣ съ волост. правленіемъ. Здѣсь же есть и почт. отдѣленіе, а также квартира врача и стан. приставы.

*Священнослужителями въ Рождество-Богородичномъ приходѣ м. Каменно-Коширска состояли: 1) Иосифъ Созонтовичъ съ 1782 по 1810 г., 2) свящ., послѣ протоіерей *Теодоръ Милешкевичъ* съ 1810 по 1867 г., 3) *Стефанъ Качковскій* съ 1867 г., затѣмъ съ 1 янв. по 1 іюня 1868 г. наблюдалъ заштат. прот. *Теодоръ Милешкевичъ*, 4) *Іуліанъ Гуторевичъ* съ 1 іюня по 3 сент. 1868 г., 5) *Симеонъ Михалевичъ* съ 3 сент. 1868 по 1 іюня 1870 г., затѣмъ съ 1 іюля 1870 по 29 мая 1871 года наблюдалъ тотъ же протоіер. *Т. Милешкевичъ*, 6) *Павелъ Теодоровичъ Буховичъ*, съ 5 марта 1871 г. по 5 апр. 1874 г., наблюдалъ свящ. *Григорій Горбачевскій*, 7) *Антоній Кульшицкій* съ 27 іюня 1874 по 21 окт. 1885 г., 8) *Павелъ Капустинскій* съ 21 окт. 1885 по 12 мая 1889 г., затѣмъ наблюдалъ по 29 окт. 1889 г. тотъ же *Гр. Горбачевскій*, 9) *Теодоръ Левицкій* съ 25 окт. 1889 по день смерти—27 сент. 1890 г. (погребенъ на цер. погостѣ здѣсь), затѣмъ по 23 марта 1891 г. наблюдалъ *Иосифъ Фирлевичъ*, 10) свящ. *Димитрій Петровичъ Левицкій*, ур. с. Червча Ков. у., с. свящ., студ. Волын. сем. вып. 1886 г., 26 февр. 1891 г. рук. во свящ. къ сему приходу, гдѣ служилъ по конецъ іюня 1897 г., когда перешелъ въ с. Любохны, Влад. у., гдѣ и нынѣ служить (1901 г.).*

Исадомщиками были: *Карлъ Иосифовичъ Созонтовичъ* съ 1782 по 1835 г. 2) *Яковъ Карповичъ Созонтовичъ* съ 1835 по 1844 г., 3) *Иванъ Карповичъ Созонтовичъ* съ 1844 по 1852 г. и 4) *діаконъ Іеронимъ Ивановичъ Боболовичъ*, ур. с. Чериче, обуч. въ Мѣлец. училищѣ, съ 1842 по 1852 г. былъ пономаремъ здѣсь, а съ 1852 г. по настоящее время исадомщикомъ. Пономарь *Иосифъ Семеновъ Лецинскій*, урож. мѣстный, съ 1856 года служить здѣсь.

Пастбища для скота у крестьянъ нѣтъ, отъ чего скота они держатъ мало.

Къ этому приходу приписана кладбищенская церковь въ д. Гутѣ Каменской въ 6 вер.

1371. д. Гута Каменская, волости Каменнокоширской. Здѣсь нѣкогда существовалъ стеклянный заводъ, по мѣстному—*гута*, отъ чего и самая деревня получила названіе. *Церковь во имя Успыновенія Главы Св. Іоанна Предтечи и Крестителя Господня. Кладбищенская.* Когда и кѣмъ она построена, неизвѣстно. Совмѣстно съ колокольнею, на кам. фун. Въ 1887 г. покрыта новою гонтою и обшита досками на средства прихожанъ, вмѣстительна. По внутреннему устройству, не виолнѣ достаточна. Ризницею бѣдна. Мѣстное кладбище основано въ

1876 г., огорожено дер. заборомъ и отъ этой церкви отстоитъ въ разстояніи 1 в. Прихожанъ въ деревнѣ этой 408 д. об. п. Церковь эта была первоначально самостоятельной, затѣмъ приписана къ Ильинскому приходу м. Каменнокоширска, а нынѣ принадлежитъ къ Рождество-Богородичному приходу того же мѣстечка въ 6 вер.

1372. Въ томъ же м. *Камень-Коширскъ* есть церковь во имя св. Пр. Или. Построена въ 1700 г. на средства прихожанъ. Дерев., на кам. фундам. Стоитъ внутри мѣстечка, съ востока, юга и юго запада окружена еврейскими домами, а съ сѣвера помѣщичьимъ огородомъ и садикомъ, а также жилымъ, недавно построеннымъ помѣщичьимъ домомъ, расположеннымъ на возвышенной насыпи, окруженной водою. Еще въ 1865 г. на этой насыпи находилась дерев., о 2 этажахъ, домъ, называемый медъ именемъ „запка“. Въ немъ на 2-мъ этажѣ съ западной стороны было отверстие въ стѣнѣ (амбразура), откуда, по сохранившимся устнымъ преданіямъ, было наводимо орудіе, каковое послѣ было брошено въ находившейся на этой же насыпи колодезь. Насыпь вокругъ обведена кирпичною стѣною. Насыпь устроена, говорятъ, невольными людьми, пришедшими сюда на жительство изъ другихъ имѣній, но послѣ нежелавшими отбывать натуральной повинности. По сказанію хранящейся при церкви визиты отъ 14 марта 1827 г., церковь эта освящена «przez Delegowanego S. W. Arcybiskupa Włodzimierskiego i Metropolity Leona Kiszki w wizytach dawnych nie wsmiankowanego roku 1701». Антиминсъ священ. ун. еп. Владимірскимъ Симеономъ Младшимъ. Въ 1840 г. церковь была поднята на кам. фундам. на средства помѣщ. гр. Сигизмунда Краенцкаго. Въ 1883—85 г., по инициативѣ Волын. губ. Грессера, она была капитально отремонтирована на счетъ казны (2000 р.) инженеромъ Юргенсомъ и вновь освящена 1886 г. 7 сент. Колоколовъ 5, отъ 1 до 6 п. вѣс., на большемъ годъ 1803 г. Вокругъ церкви досчатая ограда. Внутри церковь крестообразна, вмѣстительна. Антиминсъ шелковый, священ. въ 1840 г. 6 авг. еп. Іосифомъ Сѣмашко. Въ церкви хранятся старое рукописное евангеліе, старый субботникъ, куда внесены имена быв. помѣщиковъ, священниковъ и др. Цер. архивъ: планъ и опись цер. земель отъ 1852 г., эрекціи, транзакціи отъ 1810 г., визита Луцкаго ассесора Іоанна Сироцинскаго, метрич. кн. и брачныя обыски съ 1790 г., испов. вѣд. съ 1820 г. и клир. вѣд. съ 1827 г., прих. расх. кн. съ 1829 г. Земли при сей церкви: 9 дес. 716 саж., пахат. 32 д. 2232 саж., сѣнокос. 5 дес. 1298 саж. Планъ и межев.

книга есть. Спора о землѣ нѣтъ. Она раскинута въ 8 кускахъ, въ разстояніи отъ церкви въ 1 — 7 вер. Почва песчана и суглиниста. Земля эта въ нѣкоторыхъ частяхъ замѣнена помѣщикомъ по причинѣ ея чрезлопосности. *Причтъ:* священ. 300 р., псал. 50 р. Для священ. и псалом. дома и хоз. постройки вновь возведены, хороши. На содержаніе причта внесены капиталы: 1) священ.—деканомъ Ратенскимъ-Зарѣцкимъ Григоріемъ Горбачевскимъ 1 мая 1822 г. на вѣчное поминовеніе 150 руб., каковой капиталъ обезпеченъ на имѣніи Раковомъ Лѣсѣ Бов. у. и записанъ въ актахъ земскихъ Ковельскаго уѣзда Волын. губ. 1 июля 1827 г.—въ книгѣ за № 157 за подписью—«Регента земскаго Ковельскаго Феликса Пухальскаго», 2) священ. Симеономъ Горбачевскимъ 19 ноября 1884 г. на вѣчное поминовеніе 300 р., каковой капиталъ записанъ въ приходный журналъ 29 ноября 1874 г., въ книгу 23 № 19,939 и на него выданъ непрерывно-доходной билетъ за № 114,340 серия В, № 8 квитанци 124,543 (записанъ подь № 13,176). *Священнослужителями въ этомъ приходѣ состояли:* 1) *Андрей Баланда* въ 1790 г., 2) *Григорій Горбачевскій* съ 1800 по 1820 г., 3) *Симеонъ Григорьевичъ Горбачевскій*—съ 1820 по 1864 г., 4) *Григорій Семеновичъ Горбачевскій*, сынъ предмѣстника, оконч. Волын. Сем. въ 1855 г., въ томъ же году рук. во священ. въ с. Радостовъ с. у., а въ 1863 г. перев. къ сему приходу, гдѣ служилъ по день смерти.

Псалом. *Никифоръ Николаевичъ Ситицкій*, с. прич., оконч. Кремен. д. учил., съ 1892 г. служить здѣсь.

Въ составъ Ильинскаго прихода входятъ части деревень *Подцырья* въ 2 в. и *Клѣтыцка* въ 7 вер. По даннымъ за 1896 г., дворовъ во всемъ приходѣ 158, прихож. 1203 д. об. п., катол. 6 д. об. п.,—въ частности прихожанъ въ самомъ мѣстечкѣ 1097 д. об. п., въ Подцырѣи 75 д. об. п. и Клѣтыцкѣ 31 д. об. п.

Ярмарокъ въ приходѣ 12, мельницъ 2,—одна водная принадлежитъ помѣщику, а другая вѣтряная—крестьянина.

Къ этому приходу приписана Николаевская церковь въ томъ же мѣстечкѣ Каменнокоширскѣ.

1373. Въ томъ же м. *Камень-Коширскѣ* есть церковь во имя *Свят. Николая Чудотворца*. Построена въ 1780 г. на средства прихожанъ. Дерев., на кам. фунда., съ такою же отдѣльною колокольнею, требуетъ капитальнаго ремонта (устройства новаго иконостаса). Утварью недостаточна. Конин метр. кв. храм. съ 1754 г. Описъ цер. имущ. имѣется отъ 1886 и 1846 г. *Земл:* усад. съ огородной 3 дес. 600 с., пахат. 15 д.

1125 с., сѣнок. 11 д. 2169 с. и неудобной 6 д. 1910 с. Планъ и межев. книга есть при церкви. Лѣсу цер. строеваго нѣтъ. Церковь эта приписана къ предшествующему Св. Ильинскому приходу м. Каменнокоширска ¹⁾.

Вблизи Ильинской церкви находился некогда дерев. крестъ, называвшійся *юбилейнымъ*, поставленный въ память бывшихъ польско-уніатскихъ юбилеевъ, куда, во времена уніи, въ праздникъ Божьяго Тѣла, приходила изъ костела процессія, но этотъ крестъ, по ветхости, свалился и забранъ на костельный погостъ. Послѣ на томъ же мѣстѣ поставленъ новый дер. крестъ помѣщ. Красицкимъ, но и онъ, по ветхости, свалился и забранъ на тотъ же погостъ и съ тѣхъ поръ прекратилась латинскія процесіи.

Въ древности погребали на цер. погостѣ: недавно выкопанъ челов. черепъ вблизи нынѣшняго цер. погоста, на огородѣ, попавшемъ во владѣніе помѣщика, который обсеменяетъ здѣсь огородныя растенія и имѣетъ небольшой фруктовый садъ. Издавна для сего прихода отведено отдѣльное *кладбище*, въ разстояніи болѣе 1 вер. отъ Ильинской церкви и полуверсты отъ Николаевской. Оно было сначала православное, но потомъ возлѣ него было отведено новое кладбище для православныхъ, а первое стало католическимъ и съ 1864 г. на немъ перестали погребать православныхъ. На первомъ кладбищѣ находятся могилы быв. уніатскихъ священниковъ съ ихъ семействами, принявшихъ православіе.

Рим. католич. каменный *костелъ во имя Св. Михаила* въ этомъ мѣстечкѣ построенъ въ 1858 г. прихожанами, приходскій, принадлежитъ къ Ковельскому деканату. Приписная каплица въ Ворокомлѣ.

1374. с. КАЧИНЪ, волости Сошичанской, отъ Житомира 380 в., Ковля—ближ. жел.—дор. 30 вер., почт. ст. Буцыня 15 вер., ближ. прих. с. Датыня 2 в., с. Лычинъ 4 в., и с. Нуйна 8 в. Село это *расположено* на ровной мѣстности, полукругомъ возлѣ озера, довольно большого и рыбнаго, принадлежащаго помѣщикамъ. Улицы въ селѣ неправильны. Окрестная мѣстность—болотиста, покрыта мелкимъ кустарникомъ, а

¹⁾ При описаніи м. Камень-Коширска я пользовался рукописями: „Церк.-приходскими мѣтписями Рождество-Богородичнаго прихода“ (сост. въ июлѣ 1895 г. свящ. о. Димитріемъ Лещицкимъ) и Св. Ильинскаго прихода (сост. въ 1893 г. свящ. Григоріемъ Горбачевскимъ), хранящимися въ Волын. древлехранилищѣ, а также „Клир. вѣд. за 1873 и 1896 гг.“ и цитуемыми печатными архивами.

раньше, говорят, здесь росъ большой строевой лѣсъ, изъ котораго былъ взятъ строевой материалъ и на постройку приходской церкви. Въ старыхъ дубахъ, мѣстами уцѣлѣвшихъ отъ этого лѣса, находили желѣзные кручья, приспособленные для защиты бортей съ ичелами отъ нападений дикихъ звѣрей. Лѣсъ этотъ нынѣ совсѣмъ уничтоженъ, такъ что строевой материалъ причтъ и прихожане принуждены покупать у помѣщиковъ сосѣднихъ деревень. На озерѣ этомъ, говорятъ, было нѣкогда множество дикихъ утокъ (*Качекъ*—по мѣстному), отъ чего будто и самое село получило названіе—*Каченъ* или *Качинъ*¹⁾.

Дороги низменны и неудобны. Въ 6 в. отъ села съ востока пролегаетъ большой военный трактъ изъ Ковля въ Минскую губ. Почва то торфяная, то песчаная, то суглинистая. Но большею частью она песчаная и торфяная, а суглинокъ и черноземъ встрѣчаются рѣдко и небольшими полосами. Замѣчено, что земля, расположенная къ востоку, большею частью песчаная, а расположенная къ сѣверу и сѣверу-востоку—торфяная. Климатъ сравнительно здоровый, суше, чѣмъ въ сосѣднихъ селахъ, хотя село и окружено низменными и болотистыми сѣвocosами.

Исторія села. Село это впервые упоминается *въ первой половинѣ 16 вѣка*, какъ принадлежавшее извѣстной на Волыни дворянской фамилии *Гулевичамъ*. Въ помѣщенномъ въ Archiwum kś. Sanguszkow, т. 4, стр. 107, *актъ отъ 20 сентября 1537 г.* о разграниченіи имѣній князя Василя Михайловича Сангушки Ковельскаго—Ковля и Клевецка отъ имѣній его племянника, кн. Андрея Михайловича Сангушки—Коширскаго-Городельца, въ качествѣ свидѣтелей, присутствовавшихъ при этомъ разграниченіи, упоминаются *люди пановъ Гулевичовъ, села ихъ Качина*: старецъ пана Федора Гулевича, Дмитръ Хомичъ, пана Михновъ старецъ, Вакула, а Панко Балковичъ. *Въ 1539 г. 8 февр.* судьи князя В. М. Сангушки Ковельскаго—князь Александръ Федоровичъ Порицкій и Петръ Богдановичъ Загоровскій, съхавшись въ Ковлѣ, заключили актъ, коимъ удостовѣряютъ, что судьи князя Андрея Михайлов. Сангушко Коширскаго не съхавшись съ ними въ условленное время въ с. Шайно для улаженія спора изъ-за земельныхъ границъ между этими князьями Сан-

¹⁾ При описаніи сего прихода я пользовался рукописями „*Цер. прих. мѣтописью с. Качина*“, составленною въ февр. 1895 г. свящ. Александромъ Милешкевичемъ и хранящеюся въ Волын. древлехранищѣ, а также „*Клвр. вѣд. за 1873 и 1896 г.*“ и цитуемыми печатными архивами.

тушками. Въ этомъ актѣ сказано, между прочимъ, что старшій судья—посредникъ кн. Коширскаго «панъ Федоръ Гулевичъ» не прѣѣхалъ для сего дѣла къ назначенному сроку потому, что «поехалъ до имени своего Качина» (тамъ же т. 4, стр. 182). Затѣмъ по акту отъ 9 марта 1541—1546 гг. с. Качинъ представляется принадлежащимъ епископу Луцкому Θεодосію. Въ этомъ актѣ кн. Θεодоръ Андреевичъ Сангушко пишетъ епископу Луцкому Θεодосію, что имъ назначенъ срокъ для улаженія спора изъ-за земельныхъ границъ между имѣніемъ епископа Луцкаго *Качиномъ* и имѣніемъ епископа Владимирскаго Геннадія—селомъ *Сошино* (тамъ же, т. 4, стр. 439). Но вскорѣ это село опять перешло во владѣніе Гулевичей: отъ 1559 г. 10—21 дек. Василій Гулевичъ выдалъ жень своей Оленѣ заставную запись на с. *Качино* и приселки *Лычинъ* и *Ковалевицы* (Опись акт. кн. Кіев. центр. архива № 2036, стр. 31, п. 33). Отъ Гулевичей имѣніе это перешло путемъ брачныхъ связей въ нѣсколько рукъ. Въ половинѣ 18 вѣка, по актамъ, оно представляется собственностью древне-русскаго православнаго рода князей *Святополкъ-Четвертинскихъ* (происходящихъ отъ Рюрика). Въ *Архивъ юго-зап. Россіи*, ч. 6, т. I прилож., стр. 592—96, помѣщенъ *инвентарь имѣній Качина и Лычинъ* съ перечисленіемъ крестьянъ, ихъ рабочаго скота, даней и повинностей отъ 28 декабря 1768 г.,—здесь инвентарь этотъ именуется—*inwentarz poddanych i innych powinności dóbr wsiów Kaczyna i Łyczyn części urodzonego Antoniego Zaręby Czepkowskiego dziedzicznych przez tegoż i wielmożnego Jana Chorzewskiego sędziego zemskiego Czernihowskiego, opiekuna tegoż, iasnie wielmożney Maryannie z xiażat Czetwertynskich Sadowskiej, starościney Słonimskiej prawem dziedzicznym zbyłych*, на gruncie zpisany. Отсюда видно, что села Качинъ и Лычины въ это время принадлежали частию дворянину *Антонію Зарембѣ Чепковскому* и частию князю *Маріаннѣ Четвертинской*, вышедшей замужъ за *Садовскаго*, старосту Слонимскаго. Въ Качинѣ были въ это время слѣдующіе подданные крестьяне-хозяева: Трохимъ Гулина, Романъ Гуль, Селивонъ Дома, Хведоръ Паращукъ, Климъ Давидюкъ, Юско Банашукъ, Самойло Гуль, Павлюкъ Гуль, Микита Ковальчукъ, Демко Антипа, Іацко Верещукъ, Хвесько Гуль, Іовъ Борчукъ, Потанъ Арсенюкъ, Иванъ Бердыщукъ, Лукіанъ Паращукъ, Михаилъ Паращукъ, Каленикъ Дербищукъ, Пилипъ Кабушка, Иванъ Ракушка, Дербишиха вдова, Лаврентій Арсенюкъ. Каждый изъ нихъ обыкновенно работалъ четыре дня тяглыхъ, давалъ помѣщику четверть овса, четверть хмелю, четвертую часть воза сѣна, одного кашлуна, одну курицу, три

яйца, одинъ вѣнокъ грибовъ, мѣшокъ сѣмянъ, два кошика (корзины), пять мотковъ (нитокъ).

Въ 16 вѣѣ послѣ Гулевичей имѣніе это въ нѣкоторой части принадлежало *Баковецкимъ*, изъ коихъ одинъ былъ фундаторомъ нынѣшней прих. церкви въ Качинѣ.

Въ настоящее время имѣніе это принадлежитъ нѣсколькимъ помѣщикамъ. Изъ нихъ болѣе крупныя: *Бржестовскій* (католич.) владѣетъ частью села Качина и деревней Вулькой Качинской, *Гардасевичъ* (православ.), *Служевскіе* (католич.); наследники помѣщика *Здитовецкаго* (католич.), дер. Александрія Качинская раньше принадлежала *Бржестовскому* и *Шешковскому*, а недавно приобретена мѣщаниномъ Кіев. г. *Бакланомъ*.

Въ составѣ прихода входятъ: с. *Качинъ*, дер. *Вулька Качинская*, расположенная на правомъ берегу р. Турія противъ с. Датыня, лежащаго на лѣвомъ берегу той же рѣки, и дер. *Александрія Качинская*. Обѣ деревни въ 2 в. отъ Качина. Дер. Вулька населена крестьянами, переселенными сюда изъ Качина помѣщикомъ еще въ 18 вѣѣ, по словамъ прих. лѣтописца. Въ 1812 г. въ эту деревню заходили французы и у помѣщика требовали овса, но жителямъ ея не сдѣлали вреда. Здѣсь же находится усадьба помѣщика Бржестовскаго. Дер. Александрія образовалась изъ крестьянъ, выселенныхъ сюда изъ Качина помѣщиками Бржестовскимъ и Шешковскимъ, расположена въ очень низкомъ мѣстѣ, впадинѣ, возлѣ нея имѣется помѣщичья усадьба и небольшой лѣсъ.

Границы прихода: съ востока с. Сошично въ 6 в., съ юга с. Лычины въ 4 в., съ запада р. Турія въ 2—3 вер. и съ сѣвера с. Датынь въ 3 вер. Въ Качинѣ, со времени учрежденія волостныхъ правленій, было такое правленіе, но послѣ оно упразднено и самое село присоединено къ Сошичанской волости.

Самое древнее *кладбище* было на церк. погостѣ, среди села; умершихъ, даже мірянъ, погребали подъ церковью. Въ 1875 г., во время перестройки церкви, нашли подъ поломъ много гробовъ и между ними гробъ священника, на немъ были замѣтны еще церк. облаченія, а поясъ совершенно цѣль; тутъ замѣчено, что во гробъ умершаго клали платье, бѣлье и шапку для перемѣны предъ страшнымъ судомъ, какъ поясняли мѣстные крестьяне, и деньги для выкуна. Въ нѣкоторыхъ были бутылки съ водкой. Затѣмъ было устроено *кладбище* съ восточной стороны села, вблизи его, по дорогѣ въ с. Сошично, обочано глубокимъ ровомъ. На немъ имѣется дер., крытая соломою, очень ветхая *часовня*,

Здѣсь погребали умершихъ до 1888 г., когда было отведено *новое кладбище* въ полуверстѣ отъ села, на пахати. крест. землѣ (въ 900 кв. саж.), съ востока села, при той же дорогѣ. Планъ кладбища этого составленъ уѣзд. землем. Барчаномъ. Умершіе въ Александріи погребаются на Качинскомъ кладбищѣ. Въ д. Вулькѣ отведено кладбище со времени основанія ея. Кромѣ того, въ приходѣ имѣется холерное кладбище, съ сѣверной стороны села.

Въ селѣ *церковь во имя Успенія Пресв. Богоматери*. Построена *въ 1589 году* на средства помѣщика Баковецкаго и прихожанъ. Это-одинъ изъ древнѣйшихъ храмовъ въ епархіи. Деревянная, съ отдѣльною дер. колокольнею. Стоитъ среди села, на равнинѣ, со всѣхъ сторонъ окружена крест. усадьбами, въ 40 саж. отъ цер.-прих. школы, и въ четверти версты отъ свящ. дома. О времени построенія храма свидѣтельствуетъ надпись, вырѣзанная надъ дверями, ведущими изъ притвора въ храмъ: *«Церковь сія построена въ 1589 году»*; надпись эта въ 1875 году, при перестройкѣ храма, закрыта доской. Основателемъ храма, по преданію, былъ помѣщикъ Баковецкій, хотя письменныхъ документовъ не сохранилось въ церкви, кромѣ портрета Баковецкаго, большихъ размѣровъ, гдѣ изображенъ онъ и возлѣ него, вверху, церковь. Портретъ этотъ прежде висѣлъ въ церкви, а потомъ, въ силу распоряженія Епарх. начальства—чтобы ни портреты, ни картины не висѣли въ церкви, былъ вынесенъ изъ церкви вмѣстѣ съ картиною страшнаго суда. Картина эта хранится нынѣ въ колокольнѣ, а портретъ Баковецкаго взятъ помѣщ. Бржестовскимъ, у котораго онъ находится и въ настоящее время. Церковь имѣетъ форму корабля. До 1884 г. была крыта гонтою и имѣла три главы—формы четырехугольной; вокругъ церкви былъ устроенъ крытый ходъ (*«онасанье»*), въ видѣ галлерей (корридоръ), для крестныхъ ходовъ; здѣсь часто стояли молящіеся, когда бывало въ церкви душно; она снята при починкѣ церкви въ 1875 г. Въ томъ же 1875 году церковь поставлена на кам. фун., положены новые подвалы, уложенъ новый полъ, обшита нов. досками, устроенъ новый о 3 ярусахъ иконостасъ (липовый) съ рѣзьбой, хотя иконы, за исключеніемъ немногихъ, оставлены прежнія. Храмъ перестроенъ на средства прихожанъ (мѣщан. г. Ковля Охманомъ) за 1500 р. Въ 1884 г. на средства прихожанъ (1300 рублей) перестроена верхняя часть храма (для устраненія течи) съ куполами, покрыта жестью и покрашена. Въ 1886 г. позолоченъ иконостасъ. Въ 1895 г. церковь перекрашена внутри

и снаружи. Церковь имѣеть въ длину 38 арш. и шир. 11 арш. Антиминсъ шелков., освящен. Архіеп. Агаангеломъ и подаренъ сей церкви свящ. с. Лычинъ Валеріаномъ Ленчевскимъ. Первоначально приходъ былъ униатскій и перешель въ православіе, какъ можно заключать по метрич. записямъ, въ 1835 г. До окт. 1798 г. метрич. акты пишутся по польски, а съ этого времени до конца 1801 г. употребляется русское письмо, но въ выраженіяхъ польскихъ. Съ конца 1801 по 1835 г. акты опять пишутся по польски. Съ 1835 г. они пишутся по русски. Утварью церковь достаточна. Одинъ потиръ небольшой, серебр., внутри позолоченный, съ дискосомъ и звѣздицей подаренъ этой церкви Императоромъ Александромъ II въ 1863 г. Большой потиръ съ дискосомъ и звѣздицей и двумя блюдами, мельхиоровый, вызолоченный, въ 40 руб., пожертвов. прихожанами и женой священника въ 1889 г. Метрич. кн. хранится съ 1790 г., иснов. вѣд. съ 1852 г. Описъ церк. имущ. отъ 1866 и 1885 гг. *Земли:* усад. съ огород. 2 дес., пахатн. 31 дес., сѣнок. 29 дес. и неудобной 3 дес. Плана и межев. книги нѣтъ. Земля разбросана въ 12 кускахъ въ разстояніи 2—4 вер. отъ церкви. Почва песчана, неурожайна. Церк. лѣсу нѣтъ и причтъ покунаеть дрова на отопленіе у сосѣднихъ помѣщиковъ. Изъ этого количества земли у священ. 45 дес., у псал. 15 дес. и у просф. 5 дес. *Причтъ:* свящ. 300 р., псал. 50 р. и просф. 16 р. Для свящ. домъ новъ, построенъ въ 1895 г., хоз. постройки частью вновь построены въ 1895 г., а частью поновлены прежнія. Для псал. домъ новъ, построенъ тогда же, хоз. постройки составляютъ собствен. мѣстнаго псаломщ. Х. Логвинскаго. Церк.-прих. школа сущ. съ 1886 г., съ жалов. учителю въ 100 р. въ годъ отъ прихожанъ. Причтъ при сей церкви сущ. еще съ 1589 г., когда основана была церковь, но кто былъ священникомъ съ того времени до 1790 г. неизвѣстно, по неизмѣнн. документовъ. А съ 1790 г., по метрич. книгамъ, *священнослужителями* состояли: 1) *Іоаннъ Михалевичъ* съ 1790 г. до дня смерти—8 авг. 1795 г., погребенъ въ церкви, гробъ его найденъ былъ при починкѣ церкви въ 1875 г., при немъ былъ викарій *Григорій*, а затѣмъ викарій *Іосифъ Баланда* ¹⁾ до мая 1795 г., 2) свящ. *Балландовичъ* съ мая 1795 до марта 1799 г., 3) свящ. *Михаилъ Михалевичъ* съ марта 1799 г. по дек. 1800 г., 4) свящ. *Іаковъ Антоновичъ* съ дек. 1800 по день смерти 5 мая 1808 г. (погребенъ въ церкви с. Доротышъ Ковел. у.), викарій *Афанасій*

¹⁾ Этотъ Баланда былъ родоначальникомъ фамиліи Баландовичей, столь распространенной въ Западной Россіи.

Бордиловичъ съ мая 1808 г. по 1809 г., викарій *Григорій Гриневичъ* въ 1809 г., 5) священ. *Иосифъ Милешкевичъ* съ мая 1810 г. по день смерти—ноября 1856 г., ум. въ м. Несохо-извахъ Ков. у., гдѣ онъ нѣкоторое время завѣдывалъ приходомъ, 6) сынъ его, *Михаилъ Иосифовичъ Милешкевичъ* съ ноября 1856 по день смерти 4 дек. 1881 г., затѣмъ до февр. 1884 г. за-вѣдывалъ приходомъ зашт. священ. изъ с. Сошична *Иаковъ Ми-лешкевичъ*, 7) сынъ о. Михаила Мил., *Александръ Михайловичъ Милешкевичъ* съ 16 января 1884 г. по 1895 г., 8) *Василій Васильевъ Шитрикевичъ*, с. священ., ур. с. Островець Луцк. у., окон. Волын. сем. въ 1886 г., въ 1889 г. 15 авг. рукоп. во священ. въ с. Надчицы Дуб. у., а 1895 г. 12 февр. перев. къ сему приходу, гдѣ и нынѣ служить (1899 г.). Псаломщ. были: 1) *Иосифъ Григорьевичъ Логвинскій* съ 1842 по 1883 г., ур. с. Качина, с. прич., 2) *Осодоръ Иосифовичъ Логвинскій*, съ 11 февр. 1884 г. по настоящее время. Пономарями были: 1) *Игна-тій Макаровичъ* съ 1856 по 1857 г., 2) *Хрисанфъ Григорье-вичъ Милешкевичъ*, ур. с. Миляновичъ, с. прич., съ 1857 г. до 1876 г., когда поном. мѣсто было упразднено.

По даннымъ за 1896 г., дворовъ въ приходѣ 228^{1/4}, прихож. 1778 д. об. и., кат. 16 д. об. и., евр. 26 д. об. и. Среди прихожанъ ходятъ рассказы про буйство и самоволіе пановъ-помѣщиковъ въ обращеніи съ крѣпостными. Помѣщиковъ было нѣсколько. Нѣкто Здитовецкій и его жена сильно наказывали розгами крѣпостныхъ за малѣйшій проступокъ и даже безъ вины. Жена Здитовецкаго была очень ревнива и безчеловѣчно обращалась съ крѣпостными красивыми крестьянками, наказывая ихъ даже желѣзной палкой. Другой помѣщикъ Садовскій, жившій здѣсь въ концѣ 18 и на-чалѣ 19 вѣковъ, когда ему пехватало денегъ на безумныя пан-скія затѣи, посылалъ войта по домамъ своихъ крѣпостныхъ и забиралъ все, что могъ найти въ домѣ. Волъ, корова, холстъ, сало, хлѣбъ въ зернѣ—все забиралось къ пану и обращалось въ деньги. Садовскихъ было два брата, и они жили въ отдѣль-ныхъ усадьбахъ, раздѣленныхъ озеромъ. И вотъ тотъ, о кото-ромъ рассказываютъ, предположилъ устроить мостъ черезъ озеро къ своему брату и устроилъ его до половины той части озера, которая раздѣляла усадьбы, но окончить начатую постройку не-удалось. Еще недавно можно было видѣть дубовыя сваи, на ко-торыхъ строился мостъ. Въ послѣднее время сваи эти добыты крестьянами изъ воды и обращены на топливо. Бывали такіе случаи, что Садовскій набиралъ цѣлый возъ мальчиковъ и дѣ-вочекъ, отвозилъ въ сосѣднія деревни и продавалъ другимъ па-

намъ... Крѣпостная рабская зависимость ложилась тяжелымъ бременемъ на крестьянъ. Въ 1840-хъ г.г. былъ голодъ, когда многіе крестьяне опухали отъ голода и питались древесной корой, прибавляя къ ней немного муки. Былъ нѣсколько разъ падежъ скота. Разъ сгорѣлъ и запасной магазинъ, такъ что обгорѣвшее и продымленное зерно крестьяне принуждены были забирать къ себѣ и засыпать магазинъ свѣжимъ зерномъ. Земельный надѣлъ отъ 10 до 12 д. на хозяина. Разводятъ особенно картофель, который здѣсь хорошо родить. Земля малоурожайна, такъ что $\frac{4}{5}$ прихожанъ добунаютъ хлѣбъ ежегодно. Главное занятіе скотоводство. Въ послѣднее время раздѣлъ земли дошелъ до того, что на семью приходится отъ $1\frac{1}{2}$ до 2 дес. Проводы бывають въ Өомину недѣлю.

1375. с. МАЛЫЙ-КАРАСИНЪ, волости Сошичанской, отъ Житомира 381 в., отъ Ковля—ближ. жел. дор. *и почт.-телегр. ст. 36 вер., ближ. прих. съ сѣвера с. Верховъ 10 в., съ юга м. Несухонжъ 15 в., съ востока д. Любарки Черемошанскаго прихода 7 в. и м. Стобыхвы 10 в. и съ запада с. Сошична 17 в.

Село это *расположено* въ мѣстности болотистой, поросшей кустарниками и лѣсами. Грунтовыя дороги извилисты, узки и пролегають по болотамъ, такъ что сообщеніе съ сосѣдними селами затруднительно. Нѣкогда изъ Ковля въ Карасинскій лѣсъ пролегла частная еврейская узкоколейная желѣзная дорога для вывозки дровъ для топлива на желѣзную дорогу; но нынѣ ее нѣтъ. Въ мѣстныхъ болотныхъ озерахъ водится много рыбы—карасей, отсюда, говорятъ, и самое село получило *названіе* Карасинъ. *Малымъ* оно называется въ отличіе отъ другого села Карасина Великаго, лежащаго на почт. трактѣ изъ Ровно въ Пинскъ, въ Луцк. у., вблизи м. Лешневки, въ 114 в. отъ Пинска (въ этомъ Вел. Карасинѣ имѣется почтов. станція). Почва здѣсь торфяная, малоурожайная. Климатъ сырой. Болотныя испаренія способствуютъ развитію заразительныхъ болѣзней.

Исторія села. Село это впервые въ документахъ упоминается *въ началѣ 17 вѣка. Въ 1637 г. 27 апр.* состоялось рѣшеніе Владимирскаго гродскаго суда по жалобѣ Владимирскаго и Берестейскаго епископа Юсифа Мокосѣя-Баковецкаго на князя Владислава-Домника Заславскаго о томъ, что онъ наслалъ вооруженныхъ татаръ, волоховъ и сербовъ и другихъ націй людей, на епископскія села Карасинъ и Сушичаны (нынѣ Сошично), которые, поставивъ въ этихъ селахъ болѣе сорока заостренныхъ кольевъ, угрожали сжечь на оныя крестьянъ и, кромѣ того,

вѣшать ихъ, и затѣмъ нѣкоторыхъ изъ крестьянъ ограбили, другихъ предали истязанію, часть изъ нихъ связавъ отравили въ Дубно, и насильно поселили на монастырскомъ грунтѣ крестьянъ— «слобожанъ». Въ этомъ актѣ читаемъ, что князь Заславскій «въ року 1636 ноября 4, татаровъ своихъ и при нихъ сербовъ, волоши и иныхъ розныхъ пачи людей, коней по 200, арматныхъ, зъ оружемъ розматнымъ, яко до войны споражонныхъ, преложивши надъ ними старшимъ Алія Малеевскаго, татарина Острожекого, на добра подданые и кгрунты церковныя, до епископии Володимерское палежачне, село и дворъ *Карасинъ* и на подданыя *Сушичанскіе*, въ томъ селе *Карасине*, надъ озеромъ *Карасиномъ*, названымъ *Оселъе*, и тамъ мешкающне, моцю и квалтомъ наслати (отважился), и не погледяючи ничего на привилей, права и фундуши церковныя, на право и посессию слобойную скаржачихъ, которая такъ на подданныхъ, яко и на кгрунты тыи, одъ зешлого кнежати его милости Ерого Жаславскаго, старосты Володимерскаго, правне одысканыя и до церкви Божое поводомъ присужоныя, и за декретами трибунальскими урядовне до держаня поданыя, служить и належить, тые добра преречоныя и кгрунты Карасинскіе, въ округу кгрунтовъ Сушичанскихъ лежачне, презъ скаржачихъ за декретами трибунальскими поприсужоныя, и въ посесии скаржачихъ дотоль будучне, способомъ квалтовнымъ одняти... Татарове инспирате напавши съ кривомъ, кгукомъ великомъ, подданныхъ не толко зъ села *Карасина*, але и зъ села *Сушичя* (т. е. Сошичя) старожитного, розогнавши съ ихъ домовъ, речи и сираты ихъ, такъ же збожя и лебгумица розныя съ коморъ, зъ стодолъ коний, быдла зъ оборъ розматныя, малые и великые, и добытки ихъ позабирали, подданныхъ вилку поймали, звезали и до Дубна послали, тесловъ и розныхъ ремесниковъ, дворъ въ томъ селе *Карасине* для его милости отца епископа будущихъ, напавши на дворъ, побили и оныхъ розогнали,—ледве до леса здоровемъ повходили, а тые кгрунты, въ спокойной посесии поводовъ ажъ до толь будучне, навѣвши людей розныхъ, волянъ и слободничъ-хлоновъ, которыхъ кнежа его милость небожчикъ панъ староста Володимерскій, и ее милость пани подкомориная Володимерская, зъ наказаня декрету трибунальскаго, въ тыхъ кгрунтовъ знесли были, и которые съ тое слободы Карасина, по знесеню се, яко люди волные, слободяне, розно розошлися были, знову позбравши ихъ по розныхъ местцахъ, слободахъ и селахъ, и квалтомъ побравши, тые татарове пригнали, а на тыхъ кгрунтахъ церковныхъ Карасинскихъ, не далеко озера Карасина, квалтов-

нымъ способомъ осадили и *Волну* назвали и кгрунты тые церковныя, въ посесыи поводовъ будучие, зъ засевками поданыхъ церковныхъ, Сушичанскихъ и Карасинскихъ, власное пради и работы ихъ, такъ же зъ засивками дворными надъ речками Блосчицею, Любарскою и Ольшанкою, около озера Стобухова, у вречискъ Матняшового стола и Скородныхъ горъ, шптомъ по засеваемымъ, больше нижи на сто маць, а нишие не засивные одняли, и тымъ воляномъ хлономъ, кгвалтомъ, кгвалтомъ посажонымъ, роздали и померали, и на тыхъ поляхъ и сивбахъ, такъ свободныхъ, яко и поданыхъ поводовъ, тые татарове на лювъ поостренныхъ болшей чотырдесяти, наставляли и поуконывали, грозачи и одноведаючи, же на тые нале поданыхъ Сушичанскихъ и Карасинскихъ вбняти, а другихъ вешати будутъ. При кгвалтовномъ наезде и тыхъ добръ одняти, тые татарове кривды, побитя поданыхъ починили и шкоды, т. е.: Федиву самого уланивши, до дуба увезавши, округие збили, змордовали и за умерлого зоставили, а маестность его забрали; также и жону его округие збили княми, покалечили и здоровья збавили, а взяли у нихъ: воловъ два по золотыхъ 30, кожухъ новый по золотыхъ 10, а збожа: гречки копь 20, ячменю копь 15, овса копь 15, проса копь 10, кождую копу того всего збожа огуломъ по золотыхъ три себе оиъ шацуетъ; у Хведка Сушича взяли грошей готовыхъ золотыхъ 55, воловъ чотыри по золотыхъ 30, коний два по золотыхъ 70, хустъ белыхъ начиня и спрятовъ домовыхъ розныхъ на золотыхъ 100; въ стодоле збожа поличного—ячменю чверть за золотыхъ 2; въ коморе симени осмачку за золотыхъ два, жита копь 80—копа по золотыхъ 4, гречки копь 60, овса копь 40, ячменю копь 25, проса копь 20, которые вси збожа яриные кождую копу шацуютъ себе по золотыхъ 3; у Ивана Пашенка взяли быдла рогатого семеро, которое шацуется на золотыхъ 100, овецъ 8 по золотыхъ 4, жита копь 70, кожда копа по золотыхъ 4, гречки копь сорокъ, овса копь сорокъ, ячменю копь 20, проса копь 10, которые збожа яриные шацуется кожда копа по золотыхъ 3; у Давида взяли вола за золотыхъ 30, косу за золотыхъ пультрети, сошниковъ три, сокирь две, што коштовало золотыхъ 7, жита копь 15 по золотыхъ 4, овса копь 7, гречки копь 20 по золотыхъ 4; у Борисы ичоль трое выдерли на голову, которые шацуетъ на золотыхъ 30, Бориса самого округие побили нападши, и взяли сокиру за золотыхъ два, садъ рожайный высекли и въ нивечъ спустошили—шацуетъ себе шкоды на золотыхъ 10; Омелка Коваля сыновъ двоухъ округие а велютостиве княми збили, змор-

довали и покалечили, и взяли у него: жита копь 50 по золотыхъ 4, овса копь 20, гречки копь 60, ячменю копь 20, проса копь 30, кожда копа яриная шацуется по золотыхъ три, пчоль въ пасици его выбили на голову чворо, которые шацуетъ по золотыхъ 40, хусть белыхъ жоноцехъ и музскихъ, на золотыхъ 70 побрали; у Хведчуна, сына Пашенковаго, сиряты домовые, начиня розные хустые белые, полотна, кожухи, плахты, железа-згола все домовство забрали, што все шацуетъ себе золотыхъ 150; Деха, Вакулиного сына, округне а нелютостве збили, змордовали, грошей готовыхъ копь 10 Литовскихъ взяли, и спалили его зъ домомъ и будинками всими, зъ гумномъ, съ стодолами, и зо всимъ на всимъ, што одно въ дому мель, презъ што шацуетъ себе шкоды на золотыхъ 600; у Пилина, Ивашкова сына, побрали жита копь 30 по золотыхъ 4, овса копь 15, гречки копь 40, проса копь 12, ячменю копь 10..., пчоль въ пасице выбито на голову улевъ 4 на золотыхъ 40; ...трохъ подданныхъ найма: Васка Олейнича, Грицька и другого Васка, зъ жонами и зъ детми, также и двоухъ нарубковъ въ Карасине при томъ квалтовномъ наезде взяли, и оныхъ всихъ округне збивши, змордовавши повезали, до везени впродъ побрали, а потомъ до места Дубна (до имѣнія князя Владислава Заславскаго) одировали, ... все огуломъ въ домахъ ихъ въ Карасини побране, што шацуется на золотыхъ 500; а вособна иювъ бортиныхъ съ пчолами на голову выбили въ личьбе 70, и медь побрали... Въ томъ селе Карасине у подданныхъ поводовыхъ въ домахъ ихъ лекгумина, речи стравные, огородные, ярины, куры, гуси, качки, свини, поросята, сена презъ педѣль 4 тые татарове насланы тамъ положившисе и лежу отираваючи, и подданные воляне съ татарами посполу побрали, одно поили, ишое попродали по торгахъ и по розныхъ селахъ порозвозили, и на свой пожитокъ обернули,—чого всего кладется шацунокъ на золотыхъ польски 500...». Всего убытку въ имѣніяхъ было причинено на 20 тыс. копь грошей Литовскихъ (=60 тыс. руб.). *Архивъ ю.-зап. Рос- сии*, ч. 6, т. 1, стр. 504—509. Изъ этого документа видно, что Карасинъ и Сошично издревле принадлежали Владимирской епископії и числялись въ составѣ многочисленныхъ имѣній Владимирскаго кафедральнаго Мстиславова Успенскаго Собора и что временно ими завладѣлъ князь Юрій Янушевичъ Заславскій, староста Владимирскій, но отъ него по суду эти имѣнія были возвращены вышеназванной епископії. Какъ сказано въ томъ же документѣ, въ Карасинѣ былъ устроенъ особый домъ для пребыванія Владимирскаго епископа. Въ концѣ 18 вѣка, вмѣстѣ

съ возвращеніемъ Волыни Россіи и уничтоженіемъ уни, имѣнія Владимирской епископской каѳедры. въ томъ числѣ и с. Карасинъ, отошли въ казну, затѣмъ были пожалованы отъ Высочайшихъ щедротъ разнымъ лицамъ. Въ настоящее время с. Карасинъ принадлежитъ еврею Іосифу Гольдштейну, принявшему православіе.

Въ составѣ прихода входятъ, кромѣ с. Карасина, еще дер. *Карониловка* въ 2 в., *Стобухово* и *Радосинъ* въ 6 в. лѣтомъ, а зимою, при замерзаніи болотъ, *Стобухово* въ 1¹/₂ в. и *Радосинъ* въ 3 в. Въ д. Карониловкѣ раньше была *прписная церковь во имя Препод. Онуфрія*, но такъ какъ, по причинѣ бѣдности прихожанъ, содержать двѣ церкви было затруднительно, то она въ 1860-хъ г.г. была продана въ с. Запрудье-Сошичанскаго прихода, въ Мало-Карасинскую же приходскую церковь поступила изъ нея одна храмовая икона Преп. Онуфрія, находящаяся въ ней и по настоящее время.

Въ селѣ *церковь во имя Введенія во храмъ Пресв. Дѣвы Маріи*. Дерев., крыта жестью, съ такою же отдѣльною колокольнею. Когда и кѣмъ построена, неизвѣстно. Стоитъ внѣ села, на самой возвышенной мѣстности, вблизи дома священника и цер.-прих. школы. Въ 1872 г. капитально ремонтирована. Имѣеть въ длину 24 арш., въ шир. 8 арш. и выс. 12 арш. Однокупольна. Колоколовъ 9,—съ латинскими надписями. Иконостасъ трехъ-ярусный, царскія врата вѣтчатая. Жертвенникъ до 1893 г. имѣлъ подобіе шкапа, а въ 1893 г. устроенъ новый жертвенникъ. Метр. кн. хран. съ 1853 г., пси. вѣд. съ 1875 г., брачныя обыски съ 1853 и квр. вѣд. съ 1875 г. Остальные документы истреблены пожаромъ, уничтожившимъ въ 1866 г. священ. домъ, гдѣ они хранились. *Земли:* усад. и огород. 5 дес. 1236 с., пахат. песчаной 51 д. 91 саж., сѣнокосной болотистой съ лѣсомъ 19 д. 2240 саж. Плана на землю нѣтъ, межевыхъ знаковъ нѣтъ, отъ чего бывають частые захваты со стороны помещика и крестьянъ. Земля чрезполосна. *Причтъ:* священ. 300 р. и псал. 50 р. Для священ. домъ и хоз. постройки требуютъ ремонта, для псал. дома и хоз. постр. нѣтъ, а живетъ онъ въ своемъ домѣ. Цер.-прих. школа сущ. съ 13 окт. 1886 съ жал. учит. въ 100 р. *Священнослужителями въ селѣ приходъ* были: 1) *Іоаннъ Антоновичъ* съ 1810 по 1812 г., 2) *Михаилъ Иван. Антоновичъ* съ 1812 по 1853 г., 3) *Іоаннъ Антоновичъ* съ 1853 по 1866 г., 4) *Андрей Когачевскій* съ 1866 по 1872 г., 5) *Алексій Антоновичъ* съ 1872 по 1884 г., затѣмъ въ 1884 г. приходъ наблюдалъ священ. с. Верховъ *Іуліанъ Моргаевскій*, 6)

Михаилъ Теодоровичъ Пенадкевичъ съ 1884 по 1890 г., 7) отецъ его, *Теодоръ Пенадкевичъ* съ 1890 по 1891 г., въ 1891 г. приходъ наблюдалъ свящ. *Модестъ Сморгжевскій*, 8) *Петръ Евстафьевичъ Коссаковскій*, ур. с. Вел. Глуши, с. свящ., окон. Волын. сем. въ 1889 г., въ 1891 г. 4 окт. рук. во свящ. къ сему приходу, гдѣ и нынѣ служить. Иссл. *Михаилъ Исидоровичъ Семеновичъ*, ур. с. Боровна, съ 1877 г. служить здѣсь. По даннымъ за 1896 г., дворовъ въ приходѣ 171, прих. 1330 д. об. п. Хаты крест. большею частію бурныя. Такъ какъ земля малоурожайна, то главное занятіе у крестьянъ скотоводство. Лицъ инославнаго вѣроисповѣданія въ приходѣ нѣтъ. Въ нравственномъ отношеніи прихожане хороши. При переходѣ на новоселье пускаютъ въ домъ прежде всего нѣтуха, если онъ въ скорости запоетъ, то въ домѣ будетъ весело жить, а если нѣтъ, то будетъ не веселое житье¹⁾.

1376. с. КРИМНО, волости Велико-Глушской, отъ Житомира 405 в., отъ Ковля—ближ. жел. дор. и телегр. ст. 65 в., ближ. почт. ст. Каменно-коширска 15 в., ближ. прих. с. Полицъ 10 в. съ юго-востока, с. Боровна 18 в. съ востока, с. Воронкомля 12 в. съ запада, с. Залазья 7 вер. съ сѣверо-запада, с. Пніова Пин. у. Мпн. г. 6 в. съ сѣвера, с. Червиць того же у. и губ. 15 в.

Село это *расположено* на равнинѣ, прилегающей къ песчано-кремнистой возвышенности, въ разстояніи $\frac{1}{4}$ вер. отъ земель вышеупомянутаго с. Пніова. По Пинско-Ковельской военно-транспортной дорогѣ въ 4 в. отъ села по направленію къ Пніову, стоитъ памятникъ, въ видѣ кирпичной четырехъ-угольной пирамиды, высотой въ 4 саж. Таковыя же памятники еще были: одинъ въ 3 вер. отъ Крымна, къ сѣверо-западу въ урочищѣ Лють и другой въ 5 в. отъ него, къ сѣверо-востоку, въ урочищѣ Дороглынь, но такъ какъ эти два были въ болотистой мѣстности, то отъ времени они уничтожились; уцѣлѣли отъ нихъ только фундаменты. По народному преданію, памятники эти служили для обозначенія границъ Литовскаго княжества отъ Владимирволынскаго (быть можетъ, они имѣли и какое-либо религіозное значеніе, ибо на имѣющемся сохранились еще статуи какихъ-то лицъ). Земли, простирающіяся отъ Крымна до

¹⁾ Описаніе самой церкви с. Малаго-Карасина составлено мною на основаніи *Цер.-прих. мѣтписи сего села*, составленной прих. свящ. *Петромъ Коссаковскимъ* и хранящейся въ Волын. древлехранительницѣ, а также «Клнр. вѣдом. за 1873 и 1896 г.г.».

этихъ памятниковъ, въ древности принадлежали къ с. Крымну. Въ настоящее же время, за исключеніемъ пространства на четверть версты отъ Крымна къ этимъ памятникамъ, земли принадлежатъ къ Пніову. Изъ эрекции быв. владѣльца Крымна Яна Терлецкаго, стольника Оршанскаго, данной имъ Крименскому причту отъ 9 сент. 1809 г. за № 220, въ обезпеченіе его земельными угодіями, видно, что земли по эти памятники—межи принадлежали къ Крымну, но самоправно захвачены Пніовскими владѣльцами¹⁾. Въ этой эрекции читаемъ: «Pole w Uroczysku Zadubrowie; za cegielnią Dworską na korce 13; leżące po prawey stronie drogi publiczney do wsi Pniowa idącey. Poczynające się od wygonow Mieyskich—na których cegielnia stoi, a konczące się u operaiące, o grunta tem czasem Pniowskie—gwałtownie od Krymna do Pniowa przywłaszczone». Въ урочищѣ «Уминь» есть остатки кирпича отъ печи, устроенной Крименскими крестьянами, скрывавшимися въ болотистой неприступной мѣстности отъ проходившей изъ Вильно въ Ковель чрезъ Крымно Наполеоновской арміи.

Село это *состоитъ* изъ двухъ отдѣльныхъ частей: первую и главную часть, собственно с. Крымно, составляютъ три улицы: первая «*Шахны*» тянется по направленію военно-транспортной дороги, извивающейся тремя зигзагами (среди этой улицы стоитъ приход. церковь) и названа такъ отъ перваго поселенца ея Шахно, потомки коего, до сихъ поръ здѣсь живущіе, носятъ фамилію Шахно, двѣ боковыя улицы *Уюта* и *Дуброва* пересекаютъ улицу Шахно по направленію къ востоку и онѣ такъ названы—Уюта, вѣроятно, отъ удобства (уютности) жить на ней, а Дуброва—отъ расположенія ея въ бывшей дубовой рощѣ, которую старожилы еще въ 1840-хъ гг. хорошо помнятъ (она населена въ недавнее время); объ этой дубовой рощѣ упоминается, подъ именемъ прямо Дубровой, въ вышеприведенной эрекции Яна Терлецкаго. Вторую часть села составляютъ двѣ отдѣльныя улицы—«*Броница*» и «*Заполье*». Эта вторая меньшая часть села отстоитъ отъ первой въ разстояніи четверти версты. Между обѣими частями села расположена усадьба помѣщика, гдѣ находится дерев. двухъэтажный домъ съ хоз. по-

¹⁾ При описаніи сего прихода я пользовался рукописями: «*Цер. прих. мѣтописью с. Крымна*», составленною *въ авг. 1895 г.* свящ. Антоніемъ Кульчицкимъ и хранящеюся въ Волын. Епарх. древлехранилищѣ, «*Клиров. вѣд. за 1873 г. и 1896 г.*», а также краткимъ сообщеніемъ и подлинными старинными документами, присланными мнѣ этимъ священникомъ.

стройками. при домѣ разбитъ садъ фруктовый, гдѣ на пространствѣ 4 дес. посажены молодыя фруктова деревья, вывезенныя изъ Гомеля Могил. губ.,—имѣнія кн. Паскевича, нынѣшнимъ владѣльцемъ Крымна Юсифомъ Завадскимъ, который до 1886 г. былъ управляющимъ этимъ имѣніемъ. Нововасажженный садъ, однако, по причинѣ изменной болотистой и песчаной почвы, плохо растеть, плодовъ почти нѣтъ. Домъ помѣщика стоитъ на незначительной возвышенности, окруженъ съ юга, запада и сѣвера канавой и имѣеть видъ древней польской крѣпости. Съ юга этого дома, за канавою, по прямой линіи, вдоль тянется улица Бронница, названная такъ отъ назначенія ея быть охранительницею — «бронницей» (обороною) панскаго палаццо. По тому же направленію, сзади Бронницы, тянется вдоль улица Заполье, названная такъ, вѣроятно, отъ положенія ея за быв. первымъ пахатнымъ полемъ, если смотрѣть отъ села Воєгоща. Отъ помѣщичьяго двора, чрезъ улицу Бронницу, пролегаетъ усаженная по обѣ стороны вѣковыми лианами довольно широкая, ровная и удобная дорога въ ближайшее село Полицы, принадлежавшее до 1874 г. одному и тому же владѣльцу. Затѣмъ отъ с. Циюва черезъ улицу Шахны по направленію въ мм. Каменнокоширскъ и Несухолжи, пролегаетъ изъ г. Шинска въ Ковель широкая, удобная военно-транспортная дорога, которая въ полуверстѣ за Крымномъ къ югу пересѣкаетъ дорогу, идущую къ юго-востоку отъ помѣщичьяго двора въ с. Полицы. Остальныя проселочныя дороги въ сс. Ворокомль, Боровно и Залазье, какъ пролегающія чрезъ болотистую мѣстность, крайне неудобны и никогда почти несправляются. Окружающая мѣстность—лѣсистая и болотистая. Лѣсъ большею частью хвойный, хотя есть въ небольшомъ количествѣ дубъ, ольха, ясень, береза и грабъ. Въ селѣ и вблизи его нѣтъ ни рѣки, ни озера. Лишь въ 18 в. отъ Крымна чрезъ сс. Боровно и Червици, протекаетъ р. Стоходъ. Воду берутъ жители изъ колодцевъ, выкапываемыхъ на глубинѣ 3—5 арш. Такъ какъ почва очень изменна, то здѣсь не могутъ расти фруктова деревья, почему крестьяне и не занимаются садоводствомъ. Изрѣдка возлѣ избы можно встрѣтить 3—5 хилыхъ деревцевъ сливъ, вишенъ. Болѣе возвышенныя мѣста окружающихъ болотъ заняты сѣнокосомъ, но этотъ сѣнокосъ часто бываетъ залитъ водою, во время половодія. Климатъ холодный, сырой, способствуетъ развитію простудныхъ и гнилыхъ горячекъ, а также появленію «колтуна» отъ неряшества въ куриныхъ избахъ,—и цыготныхъ язвъ на ногахъ отъ частаго броженія по болотамъ.

По словамъ старожиловъ, опрошенныхъ прих. лѣтописцемъ, село это основано не ранѣе конца первой половины 18 вѣка. Мѣстность, занятая селомъ, раньше была покрыта сплошнымъ лѣсомъ, отстоящимъ отъ с. Воугоща въ 2 в. Первыми поселенцами здѣсь были крестьяне изъ с. Воугоща. Обыкновенно крестьяне любили заводить по лѣсамъ хутора, гдѣ удобно было содержать скотъ и все хозяйство. Можно полагать, что Воугощенскія, Крымскія и Полицскія земли и лѣса принадлежали одному и тому же владѣльцу, поощрявшему селиться въ нихъ своимъ крестьянамъ. Лѣсъ мало по малу вырубался и заводились хутора, которые со временемъ сгруппировались въ одно цѣлое и образовали село. Такъ какъ самый значительный по числу жителей былъ хуторъ Шахны, расположенный на песчано-кремнистой почвѣ, то и все село названо *Кремно*—отъ *кремень*. А такъ какъ мѣстные жители въ произношеніи часто измѣняютъ букву «е» или «а» въ «и», то и самое названіе Кремно измѣнилось въ устахъ народа въ *Кримно*. Такимъ названіемъ оно нѣсколько разнится въ произношеніи отъ другого села—*Крымна* (во Владим. у. Волин. губ.), станціи Кіево-Брестской жел. дороги (его часто смѣшиваютъ съ этимъ селомъ Кримно). Первыми поселенцами нынѣшняго села Крымна, а первоначальныхъ хуторовъ, были предки нынѣшнихъ фамилій—Романчуковъ, происшедшихъ отъ Романа, Мартиниковъ отъ поселенца Мартина, Подмовскихъ, прозываемыхъ Пивнями—отъ предка Пимена, Жданюковъ, Сяевъ, Шахновъ и Ходаковскихъ (переселенцы изъ с. Ходаковъ Овруч. у.), остальные роды Крымненскихъ поселянъ произошли отъ брачныхъ связей съ чужеприходными. Первоначально на каждомъ хуторѣ жилъ особый свой родъ и каждый родъ имѣлъ свои особыя кладбища, слѣды коего и нынѣ видны на каждой улицѣ, кромѣ улицы Дубровы, какъ образовавшейся въ недавнее время. Это—возвышенные курганы, на коихъ нынѣ выкапываются кости и даже цѣлые скелеты человѣческіе. Крестовъ или намятниковъ здѣсь нѣтъ, но что это дѣйствительно были родовыя кладбища, это доказываютъ нынѣшніе старожилы. Теперешнія общія кладбища отведены въ началѣ 19 вѣка, а въ 1885 г. расширены.

Первымъ владѣльцемъ с. Крымна былъ родъ *дворянъ Терлецкихъ*, изъ коихъ послѣднимъ извѣстенъ Янъ Терлецкій, именующійся въ хранящейся въ церкви эрекции отъ 1809 г. дедичемъ (наслѣдникомъ). Около 1820 г. онъ, не имѣя сыновей, раздѣлилъ свое имѣніе между двумя дочерьми, изъ коихъ старшая вышла замужъ за дворянина Ратомскаго и получила с. Полицы,

а младшая — за Ивана Богдановича и получила с. Кримно, по такъ какъ Кримно тогда было малолюднѣе Полицъ, то въ лѣсу Крименскомъ, въ 10 вер. отъ села, Терлецкій основалъ дер. Малые Голобы, поселивъ тамъ нѣсколько крестьянъ изъ с. Полицъ и такимъ образомъ уравновѣсилъ число подданныхъ. Иванъ Богдановичъ, владѣлецъ Кримна, въ 1831 г. ушелъ въ мятежники и тамъ пропалъ безъ вѣсти, а его болѣзненная жена вскорѣ умерла въ Вильнѣ. Богдановичи были бездѣтны, поэтому село, послѣ смерти самого Терлецкаго, перешло по родовому праву, во владѣніе старшей дочери — Ратомской. Ратомскіе имѣли одну дочь Эмилию, которая вышла замужъ за Казимира Пшислѣцкаго. Самъ Пшислѣцкій скоро умеръ, оставивъ вдову Эмилию и двухъ дочерей — Юанну и Людовику. Вдова Эмилія вышла вторично замужъ за Гадона, отъ котораго имѣла сына Владимира. Старшая дочь Пшислѣцкихъ вышла замужъ за Радзишевскаго (владѣльца м. Мельницы), вскорѣ умершаго бездѣтнымъ, а вдова Юанна въ 1880 г. вторично вышла замужъ за Юсифа Завадскаго, съ коимъ нынѣ живетъ въ Кримно. Людвика же Пшислѣцкая вышла замужъ за Бѣльскаго, умершаго въ 1892 г., и имѣла отъ него двухъ дочерей (вышедшихъ замужъ за врачей въ Вильнѣ, изъ нихъ одна умерла, оставивъ по себѣ дочь) и двухъ сыновей — Стефана и Генриха. Эмилія Гадонъ въ 1875 г. овдовѣла, а въ 1878 г. скончалась. Наслѣдниками сс. Полицъ и Кримна остались дѣти ея — Юанна Завадская, Людвика Бѣльская и Владимиръ Гадонъ. Въ 1875 г. произошелъ между ними раздѣлъ имѣнія: Полицы взялъ Владимиръ Гадонъ, а Кримно Завадская и Бѣльская, въ какомъ видѣ они и до сихъ поръ владѣютъ.

Первоначальные поселенцы хуторовъ, составившихъ с. Кримно, какъ выходцы изъ с. Воугощъ, принадлежали къ Воугощенскому Николаевскому приходу, гдѣ въ то время былъ униатскій причтъ и священникомъ былъ Матфей Точинскій. Когда жителей хуторовъ умножилось и образовалось село, то явилась необходимость устроить свою церковь и вотъ приблизительно въ 1760-хъ г. Крименскіе жители собственноручно соорудили изъ сосновыхъ круглыхъ бревенъ маленькую каплицу (усыпальницу), которою завѣдывалъ тотъ же униатскій Воугощенскій причтъ. Въ началѣ 1780-хъ гг. опредѣленъ былъ къ этой церкви особый униатскій причтъ, именно: священ. *Максимиліанъ Бжезнякавичъ* и дьячекъ *Николай Буховичъ*. Въ началѣ 19 вѣка с. Кримно было уже довольно обширно и бывший тогдашній владѣлецъ Янъ Терлецкій, стольникъ Оршанскій, пожелалъ

устроить изъ с. Крымно мѣстечко, которое предположилъ назвать по имени своей жены Екатерины—*Катажиново* (Катериново), для чего устроилъ среди села около бывшей каплицы, на отведенной имъ и донынѣ существующей торговой площади въскольکو лавокъ и завелъ 12 въ году ярмарокъ, а изъ каплицы предположилъ устроить ушѣтскую приходскую церковь, надѣливъ мѣстный причтъ земельными угодіями; предполагаемую церковь рѣшилъ освятить въ память своего небеснаго патрона,—Свят. Іоанна Крестителя (въ честь Рождества его —24 іюня). Таковое желаніе *Янъ Терлецкій* выразилъ въ данной имъ Кривенскому причту 1809 г. 9 сентября за № 220 нижеслѣдующей эрекции, хранящейся въ Кривенской церкви:

«Pod Panowaniem Jeho Imperatorskiew Mości Alexandra I Imperatora y Samowladcy caley Rossyi et cet. Pana naszego Najmilosciwszego.

Działo się we Dworze Miasteczka Katarzynowa—dawniey wsi Krymna w powiecie Kowelskim gubernii Wołyn.

Ja, Jan Terlecki, stolnik Orszanski, miasteczka Katarzynowa—dawniey wsi Krymna dziedziczny właściciel—będąc zdrowy na ciele y umyśle zeznawam jawnie rozmyslnie y dobrowolnie ninieyszym pismem moym. Iz przywodząc do skutku namierzenie moje—pomnożenie chwały Boskiej, za cel mające. Stanowię z własności moiey nowy fundusz, na utrzymanie Kapłana wyznania Rzymsko-Katolickiego Unitskiego—w tymże miasteczku Katarzynowie, dawnie wsi Krymnie y takowyi fundusz przytomną Erekcją wyrazam. Iz ogrody, pola y łąki wypomniony fundusz na wieczne czasy stanowię mają następnie w obwodach swoyech wyrażające się. Ogród pierwszy—na którym plebania stoi—z dwóch stron miedza pracowitego Romana Rudeczyka. A z dwóch innych drogi publiczne. Ogród drugi. Za drogą przy miedzy z iedney strony pracowitego Andreia Podmoskego. Z drugiej folwarki mieyskie. Z trzeciey publiczna droga. A z czwartey wygon. Pole w uroczysku Meżyłisii—na korcy cztery leżące z dwóch stron miedzami pracowitego Izydora y Jakóba Domalow, z trzeciey pracowitego Jana Kapustyńskiego, z czwartey—droga i las. Pole na Podosowiu—na korcy trzy, leżące z iedney strony miedzy pracowitego Grzegorza Martyniuka, z drugiej y trzeciey bagniska osuszone, a z czwartey droge publiczna do wsi Polic. Pole w Luchczu na korcy cztery—leżące w Borze—z trzech stron opasuiącym, a z czwartey miedza Kaietana Balikowskiego Lokaja. Pole tołoki zaraz za kolowrotem mieyskim: na korcy sześć leżące miedzy miedzami z iedney strony pracowitego Filipa Sayka, z drugey pracowitego Teodorzega Jaro-

szuka, z trzeciej—publiczna droga do wsi Pniowa, z czwartey droga partykularna, do pol y zachodow mieyskich. Pole w uroczysku Z ad u b r o w i e: za ciegielnią dworską na korce trynaście, leżące po prawey stronie drogi publiczney do wsi Pniowa ydącey poczynaiaące się od wygonow mieyskich, na których cegielnia stoi, a konczące się y opieraiące o grunta tem czasem Pniowenskie—gwałtownie od Krymna do Pniowa przywłaszczone. Które maiąc dopioro wyrażone dwa termina swoje—ma też inne dwa: z iedney strony droga publiczną do wsi Pniowa. Z drugiey: grunta poddanych miasteczka Katarzynowa, dawniey wsi Krymna. Pole zwane P o p i c h a: po lewey stronie drogi publiczney do wsi Pniowa leżące—na korce 10, poczyna się od między pracowitego Jakóba Domala,—a koncy się y opiera podobnież o grunta tem czasem Pniowenskie gwałtownie od Krymna do Pniowa przywłaszczone,—Procz tych terminow: ma z iedney stróny drogę publiczną do wsi Pniowa idącą—z drugiey między pracowitego Semena Podmoskiego. Sianożęć w uroczysku Z a l u c i i—na kosarzów 8, leżaća z iedney stronu pokosu pracowitego Sergija Strzelca, z drugiey—Prokopa Lokaja, z trzeciey—granicy wsi Worokomla, a z czwartey Brzezina. Sianożęć na Z d r z a ż e—na kosarzow 32, leżaća z dwoch stron pokosu pracowitego Filipa Saia, z trzeciey row spadowy, a z czwartey—łaki dworskie. Ktory to fundusz ninieyszą Erekyą okreslaiąc Kapłanow Katolikow—unitow—posiadac tenze maiących przy wolnosciach—swobodach—charakterowi temu własciwych utrzymuiąc. Onych pod propinacyę dworską y zadną powinność, oraz daninę nie podciągaiąc, na opał y zabudowanie lasow moich dozwalaiąc. Ten tylko warunek dotrzymanym miec żadam, aby zadnego browaru czyli winnicy ciż kapłani niebudowali. Tudziez aby kaplica w miasteczku Katarzynowie, dawniey wsi Krymnie nayduiaća się do stopnia Cerkwi Parochialney wyniesiona przez J. W. Gregorza Kochanowicza, Exarche Metropolii, Biskupa Unitskiego Luckiego, pod tytulem Narodzenia S. Jana Chrzciciela zostala y w niey nabożeństwo cerkiewne odprawowalo sie. Takowy Fundusz y Erekyę na wieczne czasy zrobiona—podpisem ręki mey własney przy uproszonych odemnie przyiaciölach y przy wycisnieniu rodowitey pieczęci stwierdzam. Jan Terlecki, Stolnik powiatu Orszanskiego.

Янъ Терлецкій умеръ въ 1820 г. и его предположенія, выраженные въ приведенной эрекции, не всё осуществились. Табъ Крымно, предположенное къ устройству въ немъ мѣстечка, осталось селомъ. Учрежденные 12 ярмарокъ прекратились, осталась лишь одна изъ нихъ—24 июня, въ день храмоваго праздника, каковая, по приговору крестьянъ 1891 г., собирается въ слѣ-

дующій будинній день. Церковныя земельныя угодія, указанныя въ эрекции, проектомъ 1853 г. замѣнены на болѣе лучшія и въ большемъ количествѣ. Къ нимъ присоединены угодія бывшаго самостоятельнаго Воющенскаго прихода. Село же Воюще присоединено къ Крымскому приходу около 1850 г. Угодія двухъ составныхъ причтовъ, съ послѣдовавшимъ въ 1853 г., замѣномъ и увеличеніемъ, равняются 124 дес. 222 саж.

Самая *церковь*, предположенная къ устройству, взамятъ бывшей каплицы, *построена* не при жизни Яна Терлецкаго, а въ 1825 г. при послѣдникѣ его, зятѣ его Иванѣ Богдановичѣ, его стараніемъ, съ помощію прихожанъ. Она *во имя Рождества Св. Іоанна Предтечи*. Существуетъ и до настоящаго времени. Ее мѣстные крестьяне, подъ руководствомъ опытнаго мастера крестьянина дер. Малыхъ Голобъ Гейзыка сами построили, обдѣлывали отпущенный Богдановичемъ лѣсной матеріалъ, при чемъ она была выстроена вокругъ бывшей каплицы и состояла изъ двухъ частей—алтаря и средней части (алтарь дл. 3 саж., шир. 2¹/₂ саж. и выс. 4 саж., а средняя часть дл. 5 с., шир. 4 саж. и выс. 4 саж.). Имѣетъ видъ корабля. Была покрыта гонтою. Снаружи не была обшита досками. Въ 1835 г., подъ руководствомъ плотника Ленчинскаго, была построена отдѣльно отъ нея *«звонница»*. По устройствѣ церкви, бывшая въ ней каплица была разобрана, по бревнамъ вынесена и сожжена. Иконостасъ типа уніатскаго былъ устроенъ плотникомъ крест. Кирианомъ Сидорчукомъ, а иконы писалъ простой маляръ—еврей ¹⁾. Этотъ иконостасъ и иконы существовали до 1876 г., когда былъ устроенъ на цер. счетъ новый двухъярусный иконостасъ съ позолочен. карнизами и рѣзьбой, иконы писаны живописцемъ Иваномъ Квятковскимъ. Въ 1884 г. церковь капитально ремонтирована, на притворѣ устроена колокольня, на ней три колокола. Церковь покрыта жестью. Утварью и ризницею церковь бѣдна. Метрич. кн. хранятся съ 1810 г., исп. вѣд. съ 1861 г. Опись церк. имущ. съ 1886 г. *Земли*: по проекту 1853 г., усад. 1¹/₂ дес., пахати. 59 д. 2222 саж., сѣнокоси. 63 дес. 289 саж.,—*всего 124 дес. 1311 саж.* Плана и межев. книги нѣтъ, межев. знаки не обозначены, поэтому въ нѣкоторыхъ урочищахъ земля захвачена. *Причтъ*: свящ. 300 р.

¹⁾ Жаль, что эти иконы жидовской живописи—уничтожены теперь. Къ нимъ вполне примѣнима пословица: «Маляръ, обмакнувъ три пальца въ краску, ткнулъ ими на фонъ готовящагося образа... такъ являлись очи, носъ и ротъ».

и псал. 50 руб. Причт. дома и хоз. постройки всё вновь построены въ 1895 г. Церк.-прих. школа помѣщ. въ новомъ собствен. домѣ. *Священнослужителями въ Крименскомъ приходѣ* были: 1) уніатъ *Максимиліанъ Бжезнякевичъ* приблизительно съ 1780 по 1827 г., при немъ вибарій, его шуринъ Игнатій Данилевичъ съ 1827 по 1850 г., проѣздомъ въ м. Мѣльцы утонулъ въ р. Туринъ, при немъ къ Крименскому приходу въ 1845 г. присоединенъ Воегощенскій приходъ, 2) *Іоаннъ Буховичъ* съ 1 ноября 1850 по 1 марта 1857 г., затѣмъ до 1859 г. наблюдалъ приходъ зашт. свящ. с. Воегоща 3) *Стефанъ Михалевичъ*, 4) *Михаилъ Тарановскій* съ 1 января 1859 по 1 окт. 1861 г., когда перешелъ въ Бол. Кошары, 5) *Антоній Страшквичъ* съ 1 окт. 1861 г. по 15 мая 1866 г., когда перешелъ въ с. Новоселки, 6) *Созонтъ Андреевичъ Яссевичъ* съ 15 мая 1866 по 1 марта 1878 г., 7) *Леонидъ Гуторевичъ* съ 1 марта 1878 по 1 авг. 1885 г., 8) *Антоній Васильевичъ Кульчицкій*, ур. с. Дублянъ Дуб. у., с. прич., обочч. Волын. сем. въ 1871 г., 1874 г. 26 мая рук. во свящ. къ Рожд. Богородичн. церкви м. Каменнокоширска, въ 1885 г. 11 июля перев. къ сему приходу. *Псаломщиками* были: 1) Павель Игнат. *Данилевичъ* съ 1842 по 1853 г., 2) Петръ Игнат. *Данилевичъ* съ 1853 по 1856 г., 3) Феликсъ Викентіевичъ *Янулевичъ* съ 1856 по 1860 г., 4) Александръ *Горбачевскій* съ 1860 по 1865 г., 5) Осипъ Михайловичъ *Михалевичъ* съ 1865 г. по 1866 г., 6) опять Александръ *Горбачевскій* съ 1866 по 1874 г., 7) Адамъ *Гриневецкій* съ 1874 по 1879 г., 8) Порфирій *Теодоровичъ* съ 1879 по 1890 г., 9) Владимиръ *Кульчицкій* съ 1890 по 1891 г., когда рук. во свящ. въ с. Хотешовъ, 10) Евлампій *Дидковскій* съ 1892 по 1893 г., когда рук. во свящ. въ с. Лвну Дуб. у., 11) Теодоръ Порфир. *Теодоровичъ* съ 1893 г.

Въ составъ прихода входятъ д. *Малые Голобы* въ 10 вер. и с. *Воегоще* (съ церковью) въ 5 в. По даннымъ за 1896 г., *дворовъ* въ приходѣ 224, прихож. 1809 д. об. и. Крестьяне вообще бѣдны. Главною причиною этого — большое раздробленіе семейныхъ участковъ, такъ что часто участки ихъ бываютъ раздѣлены на восемь частей, и одна часть составляетъ не болѣе 3 дес.

Къ этому приходу приписана церковь въ с. Воегощѣ въ 5 вер.

1377. с. Воегоще, волости Велико-Глушской. Оно упоминается еще въ началѣ 16 вѣка, какъ имѣніе князей *Сангушекъ*. Въ 1502 г. 11 авг. въ Камень-Коширскѣ (или Кошерѣ) состо-

ялся раздѣль имѣній между кн. Андреемъ Александровичемъ Сангушко и женою его брата Михаила Александровича, княгинею Анною, и ея сыномъ Андреемъ Михайловичемъ, совершенный, съ дозволенія короля Александра, черезъ посредниковъ. Въ дѣльчѣмъ актѣ, заключенномъ по сему случаю отъ вышеуказаннаго числа и года, сказано, между прочимъ: «княгинѣ Анне Михайловой ся достало и сыну ея князю Андрѣю, опроче половици города Каминя и мѣста.... село Вѣдертъ, а к тому *млын Войгощскій*» (Archiw. kś. Sanguszkow, т. I, стр. 148). Въ 1544 г. оно упоминается уже какъ имѣніе старосты Владимирскаго, кн. Θεодора Андреевича Сангушки, сына кн. Андрея Александровича Сангушки. *Въ 1544 г. 12 октября* въ Брестѣ состоялось формальное *соглашеніе* между князьями Андреемъ Михайловичемъ и Θεодоромъ Андреевичемъ Сангушками объ улаженіи взаимнаго спора изъ-за ихъ имѣній Полѣскихъ и Литовскихъ; въ этомъ соглашеніи кн. Андрей Михайловичъ пишетъ: «князь Федор Его милость Андреевич Сангушкович, маршалок Волинское земли, староста Володимерский, господарю, королю Его Милости на мене жаловал о кривды свои которы менит быти от мене самого и от вриадников и подданных моих поделаныи з ыменя моего, с Каменя и з ыншихъ моихъ именовъ имѣнямъ Его Милости, *Воєгощу* и инымъ имѣнямъ...», при чемъ обѣ стороны согласились «зѣхатис намъ для вчиненя оной справедливости на граници Каменской и *Воєгоской*, на реце, на Валеви, под Каменем, в мосту» (Archiw. kś. Sanguszkow, т. 4, стр. 406—407). Въ концѣ 17 и началѣ 18 вв. оно было имѣніемъ двор. *Гулевичей*, а отъ нихъ перешло къ *Брасицкимъ*, затѣмъ къ *Гурскимъ*, а въ концѣ 18 вѣка къ *Хойнацкимъ*, одинъ изъ конхъ въ 1778 г. построилъ здѣсь нынѣшнюю церковь.

До основанія нынѣшней церкви въ селѣ этомъ существовала тоже *Николаевская церковь*. Быть можетъ, она была построена еще православными владѣльцами села, князьями Сангушками, которые вообще въ своихъ имѣніяхъ строили храмы Божіи. Если такъ, то можно допустить, что православная церковь здѣсь существовала еще въ началѣ 16 вѣка, когда этимъ селомъ владѣли уже кн. Сангушки, какъ видно изъ выше приведенныхъ документовъ. Въ нынѣшней Воєгощской церкви сохранился подлинникомъ *инвентарь этой церкви отъ 22 января 1723 г.* Благодаря любезности нынѣшняго отца настоятеля Кременскаго прихода Ан. Кульч., сообщившаго мнѣ его въ подлинникъ, я имѣю возможность привести его здѣсь дословно. Вотъ этотъ инвентарь:

Inwentarz Cerkwie Woiehosckiej w Dyecezyey Włodzimierskiej, a Dekanacie Kamienia-Koszyrskiego znajdująceysię, podczas Wizyty Generalney w Woiehoszczy, Roku Pańskiego tysiąc siedmset dwodziestego trzeciego dnia 22 stycznia sporządzony.

Cerkiew sama Woiehoscka. Cerkiew Woiehoscka z kruhlakow założenia sw. Mikolaia, erekcyja dawna, Collathey Eleonory Krasickiej, Kasztellanowey Chełmskiej y Im. Pana Michała Gurskiego, po Hulewiczach, pokryta dranicami, krzyżow ma dwa, dzwi na zawiasach dwoch, z zamkiem wewnętrnym, y zaszczipką, pomost drewniany, okien w cerkwi trzy, a w kopule cztery, w drzewo oprawnych. Deisus z obrazow, drzwi carskie malowane na zawiasach. Kryłosy dwa, w balasach, analogczyk y stółek, oltarz ieden przed Naysw. Panną stolik, w oltarzu żertownik, cyborium proste na zawiasach.

Obrazy. Na obrazie Naysw. Panny wkolo proste płotno wiazane, Korona materyalna czerwona z koronami czychowemi szata błękitna kitayczana, zauszniczek szklanych dwie, paciorek czarnych sznur, pianek białych z koralami sznur, manelki czarne sznur kontryfalowych (цинковыхъ) związkow przeplatanych krzystalem, przy nich krzyzyk srebrny. Sznurek koralow z krzyzykiem mosiężnym. Sznurek paciorek białych, z krzyzykiem cynowym, paciorek czarnych y białych sznur, y drugi takijz. Paciorek zielonych sznurek. Item sznurek błękitnych przeplatanych paciorkami błękitnymi y bursztynem, — iednym. Przy nich krzyzek cynowy. Sznurek bursztynow przeplatanych paciorkami błękitnymi. Sznurek koralikow przeplatanych paciorkami białymi. Agnuszkow wielkich 11. Tabliczek srebrnych dwie. Oprocz zaś namiestnych obrazow cterech, znajduię się innych roznych wszystkich 30.

Kielich y Patyna cynowe, gwiazda y Lyżeczka srebrne, puszka, w ktorey venerabile konserwuię cynowa. Mirnica cynowa.

Ewangelie krzyże. Ewangelia pisana, w skurę nakrapiona oprawna, tabliczka na neiy srebrna, z klauzuczkami mosiężnymi. Krzyż ieden drewniany, z sedesem, a drugi mały z korpusem mosiężnym. Item krzyży te nadłamany.

Antepedium zielone proste z brzegami czerwonemi. Na oltarzu wielkim kitayczane rozowe.

Apparat czerwony adamaszkowy z kołnierzem adamaszkowym błękitnym, z galonem szychowym. Patrachel rozowy kitayczany stary. Narakawiec pułatłaskowe. Patrachyl marmurowy. Paszek czerwony prosty. Alba iedna prosta z koronkami. Humerat ieden.

Velum atlasowe czerwone. Palek trzy,—dwie czerwone złotogławowe z frędzlami, trzecia żółta w kwiaty białe. Korporałow 2. Purificatorium 1. Antymis Morochowskiego od roku 1625, bez relikwi, ale teraz nowy dany ode mnie z reliquiami.

Tuwalne dwie czarne, namiotek 31, zasłoneczka mała materialna u Naysw. Panny, z koncami czarnemi iedwabnemi, szmat materiy zieloney.

Kadzilnica mosięzna, w trzech lancuszkach bez sedesu. Lich-tarzow drewnianych dwa, wiszący drewniany 1.

Dzwonow na osobliwey dzwonnicy 2, oltarzowy 1. Dzwonnica potrzebuie reparacyey.

Xięgi cerkiewne. Szluzebnik Wileńskj, in folio, rubra, z klawzuczkami mosięzniemi. Drugi Kijowski in quarto, bez klawzuczek, szestodnik drukowany. Metryki na dwóch kartkach.

Chorągwiey prostych malowanych 12. Całunu (покрывала) niema.

Plebania Woiehoscka. Do tey Plebaniey z ulicy od Cerkwie idącey wieżdżają, w ktorey znajdują się budynki takie. Na prawey ręce piekarniana izba, w ktorey W. O. Lawręty Bałanda, stary kapłan, z W. Oycem Janew Bałandowiczem, synem swoim mieszka. A ta izba z sienmi y z komorką przy sieniech y szpichlerczyk za tą komorką, a za szpichlerczykiem ogród . . . stodoła, przy niey obora na bydło y owecznik, a obok owecznika komora, przy izbie wozownia, ze złymi wrotami, izba partim słomą partim łubem kryta, te budynki sam stary kapłan stawil. Za oborami y komorą czyli szpichlerczykiem iest mieszkanie Symeona Bałandy, brata rodzonego starego kapłana,—izba piekarniana z sienmi deskami kryta, a przy sieniach komorka, przy piekarni koleszniczka mała, przy koleszniczą stodołka, y chlewek przeciw izdebki. A na lewey ręce teca. Izba piekarniana, dranicami pokryta, ktory w. o. Jan Bałandowicz stawil denowo, y sam w niey mieszka, przy iey sieniach iest komorka, a w przyczolku izby iest komora czyli szpichlerzyk y ogrodek kolo niego. Item druga izba piekarniana daley z ulicy od cerkwie postępując, Mateusza Bałandowicza, deszkami pokryta, syna nieboszczyka w. oycy Jakima Bałandy, z sienmi, a przy sieniach komorka, przy komorze kolesznia, a wprzyczolku komorka, ktore to budynki ieszcze w. o. Jakim stanowił. Za tą izbą iest stodoła po prawey stronie chlew dla wołow, a po drugey stronie teyże stodoły, dla krow obora, za temi iest owezar-nia y przy niey komorka z drzewkami obalenemi, a przy tych ogród seu olszynie, a wiecey nigdzie nie masz ogrodow, każde zas mieszkanie poodgradzane. Przed tym znajdowało się tylko dwoie mieszkania ale casuzgorzały.

Listy Collatorskie inwestytury, kapłani. Kapłanow trzech, jeden stary Ławręty Balandy, ma prezete od jey mci Paniey Kosakowskiey, Chorazyney Wołynskiey, Anno Domini 1685 dana. Poswięcony od Zaleskiego tegoz Roku w Kupieczowie dnia 21 nowembra 1685. Jan Balandowicz ma prezete od jey mci Paniey Eleonory Krasickiey, Kasztellanowey Chelmskiey w Kamieniu dnia 26 maja roku 1719 dana, poswięcony odemnie w Piatydniach dnia 8 iunia roku 1719. Trzeci Jan Balandowicz także od jey mci Paniey Eleonory Krasickiey 1720 roku dnia 30 kwietnia dana w Kamieniu, ma piezete, swięcony ode mnie w Włodzimerzu Anno Domini 1720 dnia 17 iula.

Sprawy, sumy, grunta, sianozęci, ogrody, wstępy do Puszczy, barci, młyny, legacye, kanony. Fundusz taki. Jerzy, xiąże z Ostroga Zasławskj. Oznaymuią tym listem moim, iżem Stefanowi Popowiczowi Woiehoskiemu cerkiew we wsi moiey Woiehoszczy dal ze wszystkimi do niey pozytkami do niey należącemi, z gruntami, z polami y drzewami bartnemi, taktez y z aparatami, do tey Cerkwi należącemi, y z przychodami, które przed tym Pop przeszły, wedle zwyczajin bierał, owo zgoda ze wszystkimi pozytkami do Cerkwie należącemi, y dziesiąty dzień we młyny puszczam mu y daię, a on zasie ma tego przestrzegac, iakoby wedle stanu swego duchownego powinności swey dość czyniac dobrym przykładem y w szafowaniu duszami poddanych moich, ktorey mu wszelakie poszluszenstwa, wedle duchowienstwa oddawac mają, dla czego daię mu ten List Ręką moją podpisany, y z pieczęcią przycisniona, w Niesuchoiczach, dnia 20 kwietnia Roku 1619. Jerzy Xiąże z Ostroga Zasławskj mpr. Adam-Alexander Xiąże Sanguszko, podstarosci Włodzimierskj. L. S.

Summ nie masz na nych, grunt bez miary, żyta mac dwie koli a na jarzynę miarek dwie, a kozda miarka ma po garcy ośm, sianozęci na kosarzow pięcdziesiąt, ale zata ogrodow dwa, wstep na opał do puszczy, a barci mają teraz cztery. Legacyi nie masz, kanonow nie masz.

Wsi do Parochyey Woiehosckiey należace. Jedna Woiehoszcza, w ktorey chalup 28, a druga Кремно (ныиѣ с. Кримно), chalup w niey 52.

Далѣ слѣдуеть большая (на воскомастикѣ) печать Епископа Владимірскаго и Брестскаго Митрополита Льва Кишки и съ лѣвой ея стороны собственноручная подпись: «Leon Metropolitae caelej Rusi, Episcopus Włodzimierskj y Brzeskj mpr.» Съ правой

стороны печати: «Gabryel Ochabskj Z. S. B. W. Jasnie wielmoż. Jmci X. Metropolity audytor mpr. Nikolay Laszczewskj jasnie wielm. jmci xiądza Metropolity Caley Rusi Pisarz mpr.» Внизу печати позднѣйшею рукою приписано: «Te punkty dane do cerkwy Woiehoskiey roku 1723 miesiaca stycznia dnia 22.

Въ с. Воюгощи—*церковь во имя Свят. Николая*. Построена въ 1778 г. на средства быв. помѣщика Хойнацкаго и прихожанъ. Дерев., ветхая, съ такою же ветхою, отдѣльно стоящею колокольнею. Въ 1879 г. обшита досками и покрашена снаружи. Вокругъ погоста дерев. ограда. Раньше тѣла погребались на цер. погостѣ; потомъ за селомъ устроено кладбище, которое въ 1875 г. закрыто и взамѣнъ его открыто новое кладбище въ полверстѣ отъ села, въ 1893 г. огорожено. Утварью и ризницею бѣдна, богосл. книги по преимуществу униатскія. Опись цер. имущества составлена въ 1886 г. Метрич. книги хранятся съ 1810—1845 гг. Число дворовъ и прихожанъ показано въ описаніи с. Кримно, къ коему эта церковь съ 1845 г. приписана (въ 5 в.). До 1845 г. *священнослужителями* при этой церкви были: 1) *Матвѣй Точинскій*, упомин. въ визитѣ этой церкви отъ 25 марта 1785 г., ум. 15 февраля 1810 г., при немъ коадьюторомъ былъ Стефанъ Михалевичъ, уп. въ той же визитѣ отъ 1785 г. 25 марта (она подлинникомъ и въ коніи хранится въ церкви и была сообщена мнѣ), онъ же былъ прих. свящ. съ 1810 по 1845 г.

1378. с. ЛЫЧИНЫ, волости Сошичанской, отъ Житомира 377 вер., отъ Ковля—ближ. жел.-дор. ст. 30 вер., почт. ст. Буцьяна 15 вер., ближ. прих. с. Качина 4 в. и м. Мѣлець 1 в.

Границы прихода: съ сѣвера с. Качинъ, съ юга дер. Запрудье Сошичан. прихода, съ востока с. Сошично и съ запада м. Мѣльцы за р. Туріей.

Село это *расположено* на равнинѣ и все утопаетъ въ садахъ. При каждой почти хатѣ есть садъ. Лѣтомъ все село представляетъ одинъ сплошной садъ и издали имѣетъ видъ хутора, а не села. Дома крестьянъ разбросаны въ безпорядкѣ, отъ чего въ селѣ очень много улицъ. Село дѣлится на 4 части: сѣверная часть, отдѣляющаяся отъ остального села ручьемъ, называется „*Зарвскою*“, южная—„*Лычуки*“, восточная—„*Вовчій кутокъ*“ и западная—„*Берки*“. Мѣстность, занимаемая селомъ, очень низменная и болотиста. Климатъ весьма сырой, благопріятствуетъ развитію разнаго рода болѣзней, въ родѣ тифа и проч. Только

благодаря богатой растительности, климатъ не столь вреденъ для здоровья, какъ можно было бы ожидать ¹⁾).

*Когда и кѣмъ основано село Лычины, достоверно неизвѣстно, по отсутствію документальныхъ данныхъ. По мѣстному народному преданію, сообщаемому цер.-приход. лѣтописцемъ, оно основано относительно недавно. Основателемъ его преданіе указываетъ нѣкоего Васко, уроженца с. Качина. Онъ первый очистилъ небольшой уголокъ земли среди дремучаго лѣса и болотъ и здѣсь поселился. Мѣстные крестьяне указываютъ и нынѣ еще мѣсто, почти на краю села, съ сѣверной его стороны, гдѣ нѣкогда поселился Васько. Это мѣсто нѣсколько возвышено. Нынѣ одно лишь урочище, гдѣ находится пахатная и сѣнокосная земля, именуется *Васьковщиной* и состоитъ во владѣніи помѣщика. Это и есть первое пахатное поле, разработанное изподъ лѣса рукою Васько. Плодородная почва обратила вниманіе Васько и его односельчанъ, которые и незамедлили послѣдовать его примѣру, оставили свою родину Качинъ и навсегда поселились здѣсь въ сосѣдствѣ съ Васько. Такимъ образомъ въ короткое время образовался здѣсь небольшой хуторъ, среди дремучаго лѣса, который съ каждымъ годомъ все увеличивался выходцами изъ Качина—и другихъ сосѣднихъ деревень. Лѣсъ, гдѣ они поселились, былъ по преимуществу лиственный и въ немъ особенно много было орѣховыхъ деревьевъ, по мѣстному—*„лыщины“*; отсюда, говорятъ, произошло и названіе села *„Лычины“*, измѣнившееся послѣ въ устахъ народа въ—*„Лычины“*. Деревня эта, какъ образовавшаяся по преимуществу изъ выходцевъ изъ с. Качина, была приписана до 1788 г. къ Качинскому приходу, какъ это видно изъ сохранившихся метрич. книгъ, пока въ 1787 г. не былъ выстроенъ въ ней Крестовоздвиженскій храмъ, существующій и до нынѣ.*

*Впервые въ историческихъ документахъ с. Лычины упоминается въ 1768 г.,—въ инвентарѣ имѣній Качина и Лычинъ, съ перечисленіемъ крестьянъ, ихъ рабочаго скота, даней и повинностей. Инвентаръ этотъ составленъ 28 декабря 1768 г. По нему, часть обоихъ этихъ имѣній принадлежала дворянину *Антонію Зарембъ-Чепковскому* и имъ, а также его опекуномъ, двор. Яномъ Хоржевскимъ, земскимъ Черниговскимъ судьей уступлена, по праву наслѣдства, *Маріаннѣ Садовской*, урожденной *княжнѣ Четвертинской*, старостинѣ Слонимской (Архивъ юго-*

¹⁾ Я пользовался «Церк. лѣтописью прихода с. Лычинъ»,—Клир. Вѣд. за 1873 и 1896 г. и цитуемыми печати архивами.

запад. Россіи, ч. 6, т. I, прилож., стр. 592—6). Въ 1820-хъ г.г. с. Лычинами владѣлъ капитанъ *Граціанъ Коссаковскій*. Послѣ него нѣкоторое время владѣла имѣніемъ жена его, Бригида Коссаковская. Сынъ ея, Валерій, въ 1863 г., за участіе въ польскомъ мятежѣ сосланъ въ Сибирь. Говорятъ, что передъ тѣмъ онъ закопалъ въ своемъ саду массу оружія, какое имѣлъ у себя. Въ настоящее время имѣніе это принадлежитъ *Фалишевской* (р.-католич.).

Въ Лычинахъ *церковь во имя Воздвиженія честнаго и животворящаго Креста Господня*. Стоитъ на равнинѣ, на восточной сторонѣ села. Построена въ 1787 г. на средства прихожанъ. Деревянная, съ такою же колокольнею, ветхая и мало-вмѣстительная. По словамъ старожиловъ, прихожане сами купили старую церковь въ м. Камень Коширскъ (въ 24 в. отъ Лычинъ), перевезли ее сюда и здѣсь, съ добавкою новаго матеріала, построили ее. Въ началѣ храмъ былъ весьма невеликъ — въ длину $6\frac{1}{2}$ саж. и въ ширину $3\frac{1}{3}$ саж. Послѣ, по мѣрѣ увеличенія населенія, онъ былъ расширенъ, съ западной стороны сдѣлана была пристройка. Въ настоящее время храмъ имѣетъ въ длину 10 саж., въ вышину 13 саж. и въ ширину $3\frac{1}{3}$ саж. Имѣетъ видъ продолговатаго креста. Крыть железомъ, о двухъ главахъ: большая утверждена на средней части, а меньшая надъ притворомъ. Колокольня, отдѣльно отъ церкви, дерев., на камен. фунда., колоколовъ 5. Вокругъ храма устроена въ 1893 г. дерев. ограда. Въ алтарѣ, надъ престоломъ, въ видѣ сѣни, на 4 хъ веревкахъ виситъ икона Св. Троицы. Аптимнись священнодѣйствованъ Архіея. Арсеніемъ. Иконостасъ прямой, о 2-хъ ярусахъ. Царскія врата имѣютъ форму прямого креста въ сѣни. Надъ среднею частью храма, на высотѣ двухъ сажень, находятся хоры. Раньше въ храмѣ полъ былъ кирпичный, а нынѣ онъ остался только въ предъалтаріи, а въ средней части въ 1850-хъ гг. устроенъ деревянный. Въ алтарѣ на горнемъ мѣстѣ, въ большомъ деревян. кіотѣ, находится *благодатная икона* Пр. Богоматери съ Богомладенцемъ на рукѣ, древне-греческаго письма, на холстѣ. Виѣ богослуженія она закрывается иконою Крещенія Господня. Вышина ея 18 вер., а ширина 10 в. На иконѣ Богоматери имѣется частію посеребренная, частію вызолоченная дерев. риза, а на главахъ Богоматери и Младенца бронзовые вызолоченные вѣнцы. Въ ризницѣ хранятся привѣскivotы къ этой иконѣ, что свидѣтельствуетъ о томъ, что она издревле чтилась здѣсь, какъ благодатная. Затѣмъ заслуживаетъ вниманія икона Бога-Отца, писанная альфреско на стѣнѣ надъ

иконостасомъ. Богъ-Отець изображенъ въ облакахъ, въ естественную величину челоуѣка, съ распростертыми руками. Утвари достаточно. Метрич. книги хранятся съ 1788 г., псенов. вѣд. съ 1867 г. Прих. 7 кл. Проводы бывають въ Ооминно воскресенье.

Земли: усадеб. 1 дес. 2000 саж., пахатн. 18 дес., сѣнок. 8 дес. 945 саж. и неудобной 5 дес. 1275 саж.,—всего 40 дес. 142 саж. Земля песчана и малопродуктивна, разбросана въ 33 кускахъ, въ разстояніи 1—3 вер. отъ церкви. Часть сѣногоса (5 д. 1275 с.) находится въ непроходимыхъ болотахъ. Плана и межев. книги нѣтъ, а есть только эрекция. Причтъ владѣть землею спокойно.

Причтъ: свящ. 300 р. и псаломщ. 50 р. Для свящ. домъ и хов. постройки очень ветхи. Для псал. ихъ вовсе нѣтъ.

Цер.-прих. школа сущ. съ 1887 г., а до того времени была съ 1872 г. сельская школа. При церкви есть братство, члены коего стоятъ въ церкви съ зажженными свѣчами.

По даннымъ за 1876 г., дворовъ 146, прих. 1186 д. об. п. Земельный надѣлъ у брестьянъ невеликъ: 8, 10 или 12 дес. Пастбищъ весьма мало, а лѣса вовсе нѣтъ. Есть только „заходы“ или пасѣки, но онѣ весьма незначительны и пчель въ нихъ нѣтъ.

Священнослужителями при церкви этого села состояли: 1) *Левъ Дашкевичъ* съ 1788 г., 2) зять его, *Іаковъ Левичій* служилъ здѣсь около 15 лѣтъ съ 1812 г. совместно съ Л. Дашкевичемъ, оба они имѣли особый земельный надѣлъ и помещеніе, 3) зять Л. Дашкев. *Іоаннъ Михалевичъ* съ 1835 г. по день смерти—26 марта 1853 г., онъ былъ зажиточный хоршій хозяинъ, 4) зять І. Михал. *Валеріанъ Левичевскій* съ ноября 1854 г. до 1885 г., когда перешелъ въ с. Хоровъ Влад. у., гдѣ и умеръ, 5) *Петръ Мицевичъ* съ 1885 по 1889 г., когда перешелъ въ с. Городыщи Луц. у. и 6) *Павелъ Іларіоновичъ Гвоздиковскій*, с. учителя Мѣлец. д. учил., оконч. Волын. Семина. въ 1888 г., съ 12 ноября 1889 г. служить здѣсь. Псал. *Арсеній Андреевичъ Епифановичъ* съ 1894 г. служить здѣсь.

Церковь нынѣшняя построена на мѣстѣ кладбища, которое, съ постройкою ея, было закрыто, а на мѣсто его было открыто новое кладбище, въ разстояніи болѣе 1 вер. отъ церкви, имѣющее въ длину 85 саж., а въ ширину 42 саж. Къ оградѣ его примыкаетъ католич. или помещичье кладбище, гдѣ погребены только 5 челоуѣкъ,—мѣстный помещикъ, его жена и трое дѣтей.

Раньше здѣсь было волостное правленіе въ теченіе 15 л., а послѣ было закрыто, и въ зданіи его открыта сельская школа.

1379. с. НУЙНО ¹⁾ при р. Турія, волости Камень-Коширской, отъ Житомира 383 в., отъ Ковля—ближ. жел. дор. и почт. ст. 40 вер., ближ. прих. с. Сошична 10 в., Качина 12 в., Ракова Лѣса 8 в. и м. Камень-Коширска 9 в.

По западной границѣ Нуенскихъ земель со стороны сс. Датыня и Велимча протекаетъ р. Турія. Жители пользуются водой изъ колодцевъ, а частію изъ родниковъ, которыхъ здѣсь достаточно, такъ какъ мѣстность эта вообще низменная и болотиста и во многихъ мѣстахъ прорѣзана ручьями отъ этихъ родниковъ. Низменность эта прежде была покрыта дремучимъ чернымъ лѣсомъ, а нынѣ частію поросла кустарникомъ, частію же совершенно обнажена и служить или вынасомъ для скота, или же сѣнокосомъ. Въ сухіе годы въ высохшихъ выгарахъ находятъ остатки громадныхъ деревьевъ, свидѣтельствующихъ о давнемъ прошломъ.

Въ казенномъ лѣсу, въ урочищѣ—*«Могиланка»*, разбросаны холмики, поросшіе лѣсомъ, въ видѣ могилъ. Говорятъ, что здѣсь когда-то было сраженіе и что это—могилы павшихъ воиновъ. Тамъ же есть другое урочище *«Китски бродки»*, названное такъ отъ стоявшей здѣсь конницы. Недавно два крестьянина, ловя рыбу въ ручейкѣ, текущемъ здѣсь, нашли осколокъ чугунной бомбы.

Главная дорога, ведущая къ г. Ковлю, она же и военный трактъ къ г. Пинску, ровная и удобная, остальные проселочныя дороги—неудобны,—проходятъ по изменнымъ и песчанымъ мѣстамъ. Почва вообще песчана или же болотисто-торфяная, мѣстами покрыта громаднымъ количествомъ кремня; вообще малопродуктивна даже при сильномъ удобреніи.

Климатъ сырой, нездоровый, способствуетъ распространенію лихорадокъ, тифа, куриной слѣпоты и ревматизма.

Въ самомъ селѣ имѣются двѣ линіи или улицы—*Большая* и *Малая* (иначе Яновка и Ланичи и Сухая Воля) при самой церкви, а другія двѣ линіи или улицы—*Залѣсье* въ 1 вер. и *Лука* въ 2 вер. отъ церкви. Последнія двѣ—именуются деревнями. Нуйно прежде было размѣщено въ одной неправильной группѣ и еще во времена крѣпостнаго права расселено въ правильныя линіи. Линія, выселенная за лѣсъ, названа *Залѣсьемъ*, а выселенная къ водяной мельницѣ, къ мельнику Лукѣ, названа *Лукой*. Нынѣ между с. Нуйномъ и Залѣсьемъ, на протяженіи

¹⁾ При описаніи сего прихода я пользовался *«Церк.-приход. описью с. Нуйна»*, составленною въ 1892 г. прих. Протоіер. о. П. Михалевичемъ и хранящеюся въ Волин. Епарх. древлехранилищѣ, *«Клиров. вѣдом. за 1896 и 1873 г.»*, а также цитруемыми печатными архивами.

1 в., находится выгонъ общественный, а прежній дремучій лѣсъ уничтоженъ, по обѣ же стороны выгона, на мѣстахъ бывшаго лѣса, устроены сѣнокосы, а мѣстами и пахатныя небольшія пивы. На этомъ настоищѣ протекають три небольшихъ ручья, никогда невысыхающихъ, такъ какъ всѣ они берутъ начало изъ ключей. Одинъ изъ ключей наз. *Яновка*, такъ какъ иѣкогда при немъ стояла статуя Яна Неномука. Отсюда и часть Большой лѣнии села, находящаяся у этого источника, именуется Яновкой. Родникъ Яновка въ настоящее время совершенно занущей. Другой потокъ идетъ изъ урочища *Тыхаражъ* и соединяется въ одно русло съ ручьемъ Яновкой. Третій потокъ идетъ изъ родника у самого Залѣся, который, оросивши часть выгона и сѣнокосовъ, впадаетъ въ общее русло предыдущихъ ручьевъ. Еще одинъ потокъ идетъ по сѣнокосамъ, беретъ начало между Залѣсьемъ и Лукою изъ ключей и впадаетъ въ общее русло предыдущихъ рѣчекъ. Всѣ эти родники имѣють весьма чистую воду, лѣтомъ очень холодную, а зимою теплую, что составляетъ громадную выгоду для крестьянъ при мойкѣ бѣлья зимою. Всѣ они въ самые сильные морозы никогда не замерзають.

Прежде всѣми крестьянскими землями пользовались безраздѣльно всѣ жители с. Нуйно и составляющихъ одно съ нимъ д. Залѣся и Луки. Только послѣдняя люстрація 1872 г. разграничила земли отдѣльно для Нуйна и отдѣльно для д. Залѣся и Луки. Водная мельница, находящаяся при д. Лукѣ, присоединена къ образованной тогда же въ Нуйнѣ фермѣ; къ этой мельницѣ присоединена и часть крестьянскаго выгона, что составляетъ большое стѣсненіе для жителей д. Луки, такъ какъ эти 10 дес. отрѣзаны среди крестьянскаго надѣла.

Границы прихода: на сѣверѣ с. Раковъ Лѣсъ, на сѣверо-востокѣ д. Подцырье и Клетыцко Камень-Коширскаго прихода, на сѣверо-западѣ д. Подрѣчье Раковъ-Лѣскаго прихода, на западѣ р. Турія, отдѣляющая отъ приходовъ Датыня и Велимча, на юго-западѣ Качинская Вулька Качинскаго прихода, на югѣ сс. Качинъ и Сошично, на юго-востокѣ с. Малый Барасинъ, на востокѣ—сс. Полицы, Верхи и д. Яловатець (Камень-Кошир. прихода), гдѣ на границѣ протекаетъ потокъ Цырь, берущій начало изъ родниковъ.

Исторія села. Село Нуйно весьма древнее. Въ историческихъ документахъ оно впервые упоминается въ половинѣ 15 вѣка и именуется *Нюино*. Въ это время оно принадлежало родоначальнику князей Сангушекъ, Александру. Онъ передъ своею смертію, около 1463 г., завѣщаль женѣ своей, княгинѣ Аннѣ, села Тро-

стяивцу, Дзесюхичи, *Нюино*, Грабовъ, Березовъ и монастырь Св. Николая Мълецкій (Archiw. kś. Sanguszkow, т. 3, стр. 11). 19—21 сентября 1511 г. староста Владимирскій, князь Андрей Александровичъ Сангушко съ братаничомъ (племянникомъ) своимъ, княземъ Андреемъ Михайловичемъ Сангушко Коширскимъ жаловались на дядю своего князя Михаила Сангушковича и на его сыновей—Ивана и Василия— «о имени ихъ, которыи они держать не делены на имя, Меленовичи, Нюино, Порыдубы, дворець Клевецко, Ключковичи, Зелово, Туровичи»; жалоба была подана королю, при чемъ жалобщики просили, чтобы князь Михаилъ Сангушко подѣлился съ ними этими имѣніями (тамъ же, т. 3, стр. 90—91). Раздѣлъ былъ произведенъ, и с. Нюино досталось кн. Михаилу. Сынъ послѣдняго кн. Василій Михайловичъ Сангушко около 1530 г. заложилъ это село кн. Андрею Михайловичу Сангушко-Коширскому «в некоторой сумепенезей». Кн. Андрей не хотѣлъ возвращать кн. Василию заложенаго имѣнія и просилъ короля въ это имѣніе «увязанье дать». Кн. Василій протестовалъ, и король Сигизмундъ 1 грамотою, данною въ Краковѣ 28 февраля 1533 г., на имя кн. Василя Михайловича Сангушки-Ковельскаго, велѣлъ это имѣніе возвратить кн. Василию («онъ, т. е. кн. Андрей, маеть тое имѣнне твое, Нюино, зася въ моць твою подати»). Тамъ же, т. 3, стр. 407. *Въ 1542 г. 27 февраля* кн. Василій Михайловичъ Сангушко отдалъ это имѣніе «въ заставу» женѣ своей кн. Софіи Андреевнѣ за 500 копъ грошей литовскихъ (=1500 руб.). Въ заставномъ листѣ онъ пишетъ: «што есмь первой сего позычилъ въ жоны моее, княгини Зофеи Андреевны Лозчанки, ку потребе моей на закупане имени, на имя Дубна, которое есмь закупилъ у пана Василя Семашковича, сто и семдесятъ копъ грошей, а потомъ отдаючи ми княжну мою, Ганну за князя Юрья Головию Острожецкаго, взялъ есмь у нее на выправу тое княжны моее двѣсте копъ грошей сребромъ, перлы, шатами и иными речьми, которыхъ была потреба ку выправе тое дочки моее, а тыхъ часовъ едучи мне до господара, короля Его Милости к Вильни, взялъ есмь ку потребе моей у неежъ, княгини моее сто копъ и тридцать копъ грошей. Ино того всего сумою зосталъ есмь ей, княгини моей виненъ пятьсотъ копъ грошей Литовское манеты. А такъ я в той сумѣ пенязей заставую княгини моей дворъ мой Хотешов и село Нюино, ис приселкомъ того двора, з Мостици, с пашнею дворною и з людьми и зъ землями и з данми грошовыми и медовыми и з бобровыми, куничными и зъ млыны и зъ ловы звериными и пташими и с озеры и зо всеми

платы и доходы тых имений, выше мененыхъ и зо всемъ с тымъ, какъ съ тымъ имения мои въ себе мають, какъ я самъ на себе держалъ, ничего на себе не оставляючи. Маестъ княгиня моя уже от тыхъ часовъ тымъ имения мои, дворъ Хотешевъ и оное село Нуйно зо всемъ, яко выше описано есть, въ свою моцъ взяти и держати и вси пожитки и доходы къ своимъ рукамъ брати до тыхъ часовъ, ноки я тую суму пенязей описаную, всю сполна пятьсотъ кой грошей заплачу, а не заплативши тое сумы, не маю я в тымъ имения выше мененыи и в доходы и пожитки ничимъ ся вступати и от княгини моее отдаляти... Въ случаѣ же смерти своей и невыкупа этого имения, князь Василий Мих. поручаетъ своему сыну Григорію (онъ и дочь Анна были дѣти отъ перваго его брака съ Анной Скорутанкой) — «тымъ имения мои у княгини моеи окупити и тую суму всю сполна ей отложить» (Тамъ же, т. 4, стр. 307).

Въ 1543 г. князь Василий Михайловичъ Сангушко, отъ имени своего и всей семьи своей («зъ женою своею, Зофьею и съ сыномъ своимъ, Григоремъ и зъ дочками: Ганною, Магдаленою, Мариною» — все — отъ перваго брака), добровольно обмѣнялся съ королевою Бонною, женою Сигизмунда I, имѣніями, давъ ей городъ Ковель съ относящимися къ нему замками и селами и въ замѣнь его получилъ отъ нея ея имѣнія — волость Горволь и дворы Смолыне и Оболцы (нынѣ въ Оршанскомъ уѣзд. Могилев. губ.). 4 и 10 марта 1543 г. король Сигизмундъ I грамотою, данною въ Краковѣ, утвердилъ эту замѣну. Въ этой грамотѣ въ числѣ имѣній, отошедшихъ въ собственность королевы Бонны, значится, между прочимъ, — «замокъ Миляновичи, зъ местомъ и зъ дворы, къ нему прилежащими, на имя: Порыдубы, Нуйно, Соминь, Туровичи, Годевичи, Клечковичи, Голшаница, Зѣлово, Бояре Дворецкии» (тамъ же, т. 4, стр. 341). Грамота эта подробнѣе напечатана выше, въ описаніи г. Ковля, стр. 3—6.

Такимъ образомъ с. Нуйно въ 1543 г. отошло во владѣніе королевы Бонны и, наравнѣ съ прочими ея имѣніями, состояло въ управленіи королевскихъ старостъ. Въ апрѣлѣ 1556 г. королева Бона покинула Польшу и, какъ италіанская принцесса (изъ фамиліи Сфорца), уѣхала въ Италію, гдѣ, въ г. Барѣ, и скончалась 20 окт. 1557 г. Послѣ ея смерти, многочисленныя ея имѣнія въ Польскомъ государствѣ, въ томъ числѣ и с. Нуйно, были присоединены къ королевскимъ имѣніямъ.

Въ началѣ 1564 г. прибылъ въ Литву русскій князь Андрей Михайловичъ Курбскій, знаменитый Московскій воевода, бѣжавшій сюда отъ гнѣва царя Ивана Васильевича Грознаго,

лишившаго его и жена и дѣтей. *Въ 1564 г. 4 июля* ошъ получилъ отъ короля польскаго грамоту на владѣніе «на вѣчныя времена» Ковельскимъ имѣніемъ, въ составъ коего входило и с. Нуйно.

Въ маѣ 1583 г. А. М. Курбскій скончался, и, согласно его завѣщанію, все Ковельское имѣніе, въ томъ числѣ и с. Нуйно перешло во владѣніе его жены, княгини Александры Петровны Семашковны и ея дѣтей княжны Марины и кн. Дмитрія. Въ 1583 г. 23 мая состоялся вводъ ея во владѣніе этимъ имѣніемъ, о чемъ возный Владимирскаго повѣта Жданъ Цирскій заявилъ въ урядъ гродскій Владимирскій 24 мая того же 1583 г. съ представленіемъ реестра имѣнія. Въ этомъ реестрѣ, между прочимъ значится: «замокъ Ковель.. дворцы и волость, къ тому замку принадлежащая: дворець Гридковичи, дворець Шайно, дворець Хотешово, *дворецъ Нуйно*, дворець Туличовъ» ... и проч. («Жизнь кн. А. М. Курбскаго въ Литвѣ и на Волыни», изд. Кіев. археограф. Коммиссіею 1849 г., т. 1, стр. 246).

Княгиня Курбская недолго владѣла Ковельскимъ имѣніемъ, въ томъ числѣ и с. Нуйномъ. *Въ 1590 г. 5 мая* это имѣніе было отъ нея отнято и присоединено къ королевскимъ имѣніямъ. А 2 июля того же 1590 г. дворянинъ королевскій Щасный Дремликъ, вмѣстѣ съ двумя возными, по распоряженію короля, передалъ Ковельское имѣніе во владѣніе Андрея Фирлея изъ Домбровицы, каштеляна Малогостскаго. Въ составъ Ковельскаго имѣнія были переданы ему «Миляновичи, Туличовъ, Гридковичи, Виква, Хотешовъ, *Нуйно*, Бѣлинь и другія села и фольварки, принадлежація къ этому имѣнію» (тамъ же, т. 2, стр. 225).

При Фирлеѣ, съ с. Нуйна взималась королевская подать въ размѣрѣ: «съ 26 дымовъ по семи съ половиною грошей, съ одного ремесленника 4 гроша» (1 грошъ равнялся нашимъ 5 коп.), какъ это видно изъ росписки сборщика податей въ воеводство Волынскомъ, Деяна Гулевича (тамъ же, т. 1, стр. 317).

Послѣ село Нуйно принадлежало *графамъ Ржевусскимъ*, послѣдній изъ коихъ подарилъ его въ пожизненное пользованіе дворянину Бернацкому. Въ 1830 г., послѣ польскаго мятежа, имѣніе это было конфисковано и состояло въ вѣдѣніи Министерства Государственныхъ имуществъ, при чемъ сначала было отдаваемо въ аренду частнымъ привилегированнымъ лицамъ, а съ 1840 г., послѣ бывшей люстраціи, казенными вакантными землями пользовались государственные крестьяне с. Нуйна со внесеніемъ арендной платы въ казну. При послѣдней же люстраціи, послѣ 1860 г., изъ вакантныхъ земель была образована

ферма въ 500 дес., которая отдана на выкупъ на 25 лѣтъ статскому совѣтнику Юсифу Корженевскому. Нынѣ владѣютъ ею наследники Корженевскаго. Остальную часть Нуенской территоріи занимаютъ крестьянскія и церковныя земли и казенная лѣсная дача въ 3 тыс. дес.

Древнее кладбище, по преданію, находилось на томъ самомъ мѣстѣ, гдѣ нынѣ приход. церковь: еще недавно, при копавіи рва на фундаментъ подъ ризницу, находили человѣческія кости. По нѣкоторымъ намекамъ старинныхъ метрикъ, приход. лѣтописецъ полагаетъ, что закрытіе этого стараго кладбища относится или къ концу прошлаго столѣтія или къ началу настоящаго. Нынѣшнее кладбище находится къ западу отъ приход. церкви въ разстояніи 1 вер. отъ нея. Оно расположено на красивомъ песчаномъ холмѣ, покрытомъ сосновымъ лѣсомъ, и окружено дерев. заборомъ. Среди кладбища построена въ 1841 г. Митрополитомъ СПБ. *Антоніемъ* Рафальскимъ Покровская церковь надъ прахомъ его родителей. Недалеко отъ кладбища есть песчаный холмъ, подъ названіемъ *«Татарская Гора»*: по преданію, здѣсь погребень какой-то татаринъ.

Въ с. Нуино *церковь во имя Преображенія Господня*. Стоитъ на ровномъ мѣстѣ среди села, вблизи крестьянскихъ хатъ. Деревянная, на кам. фундам., съ такою же колокольнею. Когда и кѣмъ построена, неизвѣстно. Клеров. вѣдомость сообщаетъ, что, по сохранившимся церковнымъ документамъ (коніи визиты отъ 6 окт. 1695 г.), церковь имѣла утварь въ 1695 г. Хотя время построенія церкви точно неизвѣстно, тѣмъ не менѣе, съ нѣкоторою вѣроятностію, я могу допустить, что она была построена или православными князьями Сангушками, владѣвшими селомъ до 1543 г., или же рускимъ княземъ А. М. Курбскимъ, которому принадлежало это село съ 1564 г. по день его кончины (1583 г.). Первое предположеніе будетъ правдоподобнѣе, ибо знаменитые въ исторіи Западной Россіи, издревле православные князья Сангушки вообще любили въ своихъ обширныхъ владѣніяхъ строить храмы православныя и монастыри (напр. Мѣлецкій).

Изъ тойже визиты отъ 1695 г. видно, что во время визитація, церковь имѣла иной видъ, чѣмъ теперь. Осталась въ старомъ видѣ только часть алтарная и средняя, нынѣшній же притворъ былъ прежде колокольней. Въ 1765—67 гг. нынѣшній притворъ перестроенъ вторымъ этажемъ, гдѣ помѣщены хоры, колокольня вновь пристроена, а при алтарѣ пристроена ризница. Тогда же уложено новый полъ въ алтарной части, поднята стѣна на одну ступень и устроенъ новый иконостасъ. Высота—

алтарной части 12 арш., средней—съ куполомъ и крестомъ 31^{1/2} арш., колокольни съ крестомъ 33 арш.; длина—всего церк. зданія 137 арш., ширина алтарной части 8 ар., средней—12^{1/2} арш., притвора и колокольни 8 арш. Церковь имѣеть форму продолговатаго креста, закругленнаго съ восточной стороны тремя гранями или стѣнками. Главъ три: одна на алтарь, другая на средней части, а третья на колокольнѣ. А раньше былъ всего одинъ куполъ. Крыша желѣзная. Колоколовъ на колокольнѣ 6: большій въ 9 пуд. съ надписью «року Божіа 1863», купленъ прихожанами въ 1864 г. по 18 руб. пудъ; другой въ 5 пуд. съ надписью—«orationem meam exaudi»; третій въ 4 пуд. безъ надписи, четвертый въ 3 пуд. съ надписью—«anima mea magnificat»; пятый въ 25 фун. безъ надписи и шестой въ 18 фун. съ надписью «Anno Domini 1760 A. T.» Ограда вокругъ церкви дерев. устроена въ 1891 г.

Антиминсъ шелковый сиреневаго цвѣта, священ. Архіеп. Тихономъ. Иконостасъ въ 3 яруса. На горнемъ мѣстѣ икона—снятіе со креста Христа Спасителя въ кіотѣ. У праваго клироса при южной стѣнѣ кіотъ съ иконой святыхъ, — чтимыхъ 4 апрѣля въ память спасенія жизни Царя—Освободителя (4 апр. 1866 г.).

Утвари достаточно. Часть утвари (напрестольн. крестъ, серебр., 84 пробы, съ бѣлыми камешками вокругъ распятія, серебр., 84 пр., потиръ, вызолочен. внутри и снаружи, ковчегъ для храненія св. Даровъ, серебр., 84 пробы, вѣсомъ въ 2^{1/2} фун.) пожертвована въ 1843 г. уроженцемъ сего села СПб. Митрополитомъ Антоніемъ (Рафальскимъ). Имъ же пожертвовано на-престольное Евангеліе въ драгоценномъ окладѣ: обложено въ ліонскій бархатъ, съ серебрен. вызолоченною доскою, обсыпанною драгоценными камнями—аметистами, топазами и бирюзой. На этомъ евангеліи имѣется такая надпись: «1843 г. февраля 19 дня. Книга сія—св. Евангеліе приносится въ даръ ко храму Преображенія Господня, состоящемъ въ Волынск. губ. Ковельск. уѣз. селѣ Нуйнѣ, гдѣ родился даритель оной Антоній, Божіею милостию Митрополитъ Новгородскій и Санктъ-Петербургскій». Имъ же пожертвованы двѣ пары священ. облаченій,—одно сереб. парчи, а другое чернаго бархата—съ бѣлыми сереб. галунами и такимъ же крестомъ на спицѣ. Церк. библіотека заведена въ 1860 г. приход. протоіереемъ П. Михалевичемъ и состоитъ изъ 198 томовъ 58 названій. Есть поминальная книга, подъ названіемъ «Субботникъ». Его писалъ уставомъ въ 1763 г.—«въ веси Нуйны при храмѣ Преображенія Господня до того же

храму служацій *propter benedictione* вельбнаго отца Даміана Левицкаго Іоанць Ониськевичъ. Есть рукописныя богослужебныя книги, писанныя уставомъ: *Октоихъ*, писанный Ониськевичемъ въ 1757 г., *Апостола* безъ начального листа и безъ конца, писанный неизвѣстно кѣмъ совершенно инымъ почеркомъ и обильно подъ титлами. Есть Апостола, напечатанъ въ 1709 г. «вздивеніемъ братства въ г. Львовъ».

Метрич. книги хранятся съ 1755 г., писаны славян. діалектомъ (но до 1779 г. пропущены иногда дѣльные годы), испов. вѣд. съ 1806 г., брачн. обыски съ 1845 г., клиров. вѣдом. съ 1829 г. (не за все годы), приходорас. книги съ 1842 г. Старинныя церков. документы, дававшіе церкви много сервитутовъ, право рыбной ловли во всехъ водахъ Нуенскаго имѣнія и воднаго млива въ мѣстныхъ мельницахъ (церковь имѣла даже собственную мельницу въ лѣсу, отъ чего урочище до сихъ поръ именуется «Поновъ Млынецъ»), уничтожены бывшимъ здѣсь около 1760 г. уніатскимъ священ. Даміаномъ Левицкимъ.

Церковь эту *посѣщали* Волын. Архіеп. Антоній, Еп. Острожскіе Іустинъ и Виталій и въ 1892 г. Епископъ Владимиро-Волынской Паисій, а также Волын. губернаторъ Грессеръ, при поѣздкѣ для осмотра Пинскихъ болотъ.

Проводы бывають въ Оомину недѣлю.

Земли—по плану: при усадьбѣ въ урочищахъ Задворьѣ и Захарукахъ усад. 4,62 дес., пах. 12,08 дес., сѣнок. 18,82 дес., неудобной 0,72 дес., въ урочищахъ Сѣножаткахъ и Крыловкѣ—пахатной 70,01 дес., сѣнокосн. 13,62 дес., неудобной 3,22 дес., лѣса 15,51 дес., въ уроч. Зетльничье 35,13 дес. (неудобная), въ уроч. Могилянка и Поновъ Млынокъ пахатн. 0,37 дес., сѣнокосн. 4,71 дес., неудобн. 6,77 дес. и лѣсу 12,58 дес.,— *всего 197,80 дес.*, въ томъ числѣ пахатной 82,46 дес., сѣнок. 36,79 дес., неудобной 45,84 и лѣсу 28,09 дес. На эту землю имѣются планъ и межев. книга отъ 9 дек. 1849 г. Почва частью песчана, частью болотиста, низменная и малопродуктивна. Большая часть земли отъ церкви въ 1½ вер., 33 дес. въ 8 в. и 30 дес. въ 9 вер. Въ люстрацію 1841 г. церк. земли были замѣнены, такъ какъ онѣ состояли, какъ видно изъ документовъ, изъ 31 куска, расположенныхъ между крестьян. надѣлами вдали отъ церкви. Причтъ владѣть землею безспорно. Церк. лѣсъ цѣль.

Причтъ: священ. 300 руб., псал. 50 р. и просф. 16 р. Для священ. домъ и хоз. постройки построены въ 1859 г., а для псал. въ 1850 г. Домъ священ. хорошъ, хоз. постр. прочны, а

для исал. домъ очень ветхъ, хоз. постр. хороши. Для проф. домъ очень ветхъ, полуразрушенъ.

Обученіе грамотъ въ приходѣ началось съ давнихъ поръ, еще послѣ 1830 г., когда казен. крестьяне стали управляться своими волостными правленіями и старшинами. Въ селѣ была открыта Министерствомъ Госуд. Имуществъ *школа* для приготовленія крест. дѣтей къ занятію нисарскихъ должностей при Волости. Правленіяхъ, гдѣ обученіемъ занимался прих. свящ. Стефанъ Скульскій. Когда же эта школа перенесена была въ с. Величье, то въ Нуйнѣ свящ. Скульскій открылъ прих. школу для мальчиковъ и въ ней обучалъ исал. Семень Михалевичъ подъ руководствомъ свящ. Скульскаго. Такъ было до 1883 г., когда здѣсь было открыто народное министер. училище, существующее и до настоящаго времени. Обучается до 60 уч.

Есть приход. *братство*, при 100 слишкомъ членахъ; каждый вноситъ по 30 коп. Члены заботятся о благолѣпіи храма.

Въ 1695 г., какъ видно изъ вышенамянутой генеральной визиты Нуенской церкви, здѣсь было три священника. Изъ визиты, učinенной въ 1705 г. оффиціаломъ Владимиро-Волынскимъ Іаннуаріемъ Огурцевичемъ, видно, что тогда было здѣсь 4 священника, изъ коихъ одинъ запрещенный. Въ 1758 г., какъ видно изъ метрич. книги, было три священника, а въ 1760 г. (изъ визиты) только два. Изъ визиты видно, что уи. священники жили въ простыхъ избахъ съ тремя маленькими окошками и печкой, бптой изъ глины, хоз. постройкі были самыя бѣдныя. Это—было ихъ собственностію. *Священнослужителями въ Нуенскомъ приходѣ* были: въ 1695 г. три священника *Григорій Ивановичъ, Зиновій Ивановичъ и Корнилій Леонтовичъ*; въ 1705 г. 4 священника—*Григорій Ивановичъ, Иванъ Ивановичъ, Иванъ Маркевичъ* и запрещенный *Павелъ Маркевичъ*. Съ 1758 по 1769 г. (по метрикамъ) было три священника—*Даміанъ Левицкій, Геодоръ Михалевичъ и Іоаннъ Михалевичъ*. Въ 1780 г., по презенту старосты Ковельскаго, князя Яблоновскаго, назначенъ сюда священникъ *Антоній Марковичъ Рафальскій*, прослужившій здѣсь до 1811 г., когда вышелъ за штатъ, это—былъ отличный сельскій хозяинъ,—весьма зажиточный, а также примѣрный семьянинъ; его сынъ *Григорій* оконч. Волин. дух. Сем. въ 1809 г. и былъ СПБ. Митрополитомъ (въ монаш. *Антоній*, 1843—1848 гг.), *письма* коего къ зятю Стефану Скульскому въ подлинникъ хранятся нынѣ въ фамильномъ архивѣ Нуенскаго Протоіерея о. Павла Михалевича и напечатаны мною въ приложеніи къ моей книгѣ— „*Волынская духовная Семнина-*

рія. *Исторія первоначальнаго устройства ея и подвѣдомствен-
ныхъ ей духовныхъ училищъ. Списки воспитанниковъ, окончив-
шихъ курсъ ученія, а также начальниковъ и наставниковъ въ
періодъ времени съ 1796 по 1900 г.*“, изд. 1901 г., Почаевъ.
Въ 1811 г. назначенъ священникомъ зять о. А. Рафальскаго,
Стефанъ Скульскій, оконч. Волын. Сем. въ 1810 г., рук. къ
этому приходу 25 авг. 1811 г. и служилъ здѣсь до 1852 г.,
когда умеръ. Въ 1853 г. приходъ наблюдалъ свещ. *Іоаннъ Оли-
фировичъ*. Въ 1854 г. 9 февр. рук. сюда свещ. *Павелъ Анто-
новичъ Михалевичъ*, студ. Волын. Сем. (выш. 1853 г.), съ 1897 г.
протоіерей, нынѣ служить. Псал. *Никаноръ Яковлевичъ Янке-
вичъ* съ 1881 г. служить здѣсь.

По даннымъ за 1896 г., дворовъ въ приходѣ 323, прихож.
2583 д. об. п., рим.-католич. 3. д. об. п. Земельный надѣлъ у
крестьянъ—болѣе 20 дес.

Къ этому приходу принадлежитъ кладбищенская Св. Покров-
ская церковь въ томъ же с. Нуйно.

1380. Въ томъ же с. *Нуйно* есть церковь во имя Покрова
Пресв. Богородицы. Построена въ 1841 г. на средства Митропо-
лита СПБ. и Новгородскаго Антонія (въ мѣрѣ Григорія Рафаль-
скаго) надъ прахомъ его отца священника Антонія Рафальскаго
и матери, а также сродниковъ. Митрополитъ Антоній на по-
стройку ея пожертвовалъ 1200 руб., хотя постройка ея, по са-
мой низшей оцѣнкѣ, стоила болѣе этой суммы. Недостающее
добавилъ изъ своихъ суммъ священникъ Стефанъ Скульскій,
которому, по его словамъ, принадлежитъ «честь и часть» устрой-
ства этой церкви. Церковь деревянная. Кладбищенская. Она
принадлежитъ къ предшествовавшему Преображенскому приходу
с. Нуйно.

1381. с. **НЕВИРЪ** при р. Припяти, волости Велико-Глушеской,
отъ Житомира 389 вер., отъ Ковля—ближ. жел. дор. ст. 82 вер.,
ближ. почт. ст. Камня-Коширска (черезъ Велико-Глушеское во-
лостное Правленіе) 18 в., ближ. прих. с. Великой Глуши 7 в.,
Ветель 8 в. и Малой Глуши 12 в. ¹⁾

Село это находится въ самомъ сѣверномъ углу Ковельскаго
уѣзда, вблизи озеръ Бѣлаго и Островца. Въ составъ прихода
входятъ, кромѣ с. Невира, еще д. Михалинъ въ 6 вер., Вулька

¹⁾ При описаніи сего Невир. прихода я пользовался „*Клиров.
Вѣдом.*“ за 1873 г. и 1896 г., краткимъ сообщеніемъ свещ. Ал.
Моссак. о быв. священнослужителяхъ и старопечати. книгахъ, а также
цитруемыми печати. архивами.

въ 10 вер. и Залуховъ въ 15 вер. Сообщенія ихъ съ прих. церк-
ковью весьма затруднительны, особенно при разливѣ рѣкъ и озеръ.

Село это, какъ имѣніе двор. Адама и жены его Изабеллы *Красицкихъ*, упоминается впервые въ актѣ отъ 14 января 1662 г., — въ приговорѣ къ нифаміи владѣльца Адама Красицкаго за набѣздъ на имѣнія Казимира Красицкаго и учиненныя тамъ насилія, грабежи и убійство, при чемъ здѣсь сказано, что Адамъ Красицкій совершилъ этотъ набѣздъ при посредствѣ вооруженныхъ своихъ крестьянъ изъ сс. Глушки, Борокъ и Невира (*Архивъ юго-запад. Россіи*, ч. 6 т. 1, прилож., стр. 30 и 32).

Въ с. Невирѣ *церковь во имя св. Апостола и Евангелиста Иоанна Богослова*. Построена въ 1887 г. на средства прихожанъ, изъ старой церкви, приобрѣтенной въ с. Обланахъ Ковел. у., деревянная, съ такою же колокольнею, крыта жестью. Утварью и богослужебными книгами бѣдна. Прежняя Невирская церковь построена въ 1676 г. на средства прихожанъ (какъ сказано въ клиров. вѣд. за 1873 г.); была дерев., съ такою же колокольнею. Метрич. книги хран. съ 1814 г., испов. вѣд. съ 1842 г. Опись цер. имущ. отъ 1887 г. и отъ 1846 г. Земли считается 36 дес., а именно — усадеб. 1100 саж., пахат. 26 дес. 176 саж., сѣнок. 8 дес. 1108 саж. и неудобной 1 дес. Плана и межев. книги нѣтъ. Земля отъ церкви въ разстояніи $\frac{1}{2}$ вер., 2, 5, 8, и болѣе вер. Но много этой земли захвачено мѣстнымъ помѣщикомъ, — а именно, по показанію крестьянъ: въ уроч. Лысая Гора 3 дес., въ уроч. Галыци 3 дес., въ уроч. Хривча 2 дес., въ уроч. Бадильщина $1\frac{1}{2}$ дес., въ уроч. Вовчица $4\frac{1}{2}$ дес., въ уроч. Подозерье 3 дес. и въ др. мѣстахъ. Вся эта земля лежитъ среди помѣщичьяго лѣсу, и на ней растутъ строевой лѣсъ. Лѣсъ этотъ въ уроч. Галыци совершенно вырубленъ помѣщикомъ и проданъ на выдѣлку балокъ. Старожилы — крестьяне указываютъ точно границы всей захваченной земли и вѣрность ихъ удостовѣряютъ тѣмъ, что нѣкогда они сами лично обрабатывали ее въ пользу священника. Въ настоящее время причтъ владѣть 16—18 дес. земли; она — песчана и малоплодородна, при разливѣ рѣкъ и озеръ затопляется иногда на все лѣто, такъ что причтъ не получаетъ отъ нея никакой выгоды. *Причтъ*: свящ. 300 р. и псал. 50 р. Для свящ. домъ очень ветхъ, хоз. построекъ нѣтъ. Для псал. домъ весьма ветхъ, хоз. постройки (два сарая) составляютъ собственность псаломщика. По даннымъ за 1896 г., дворовъ въ приходѣ $135\frac{3}{4}$, прих. 1072 д. об. п., изъ коихъ въ с. Невирѣ 311, въ д. Вулькѣ Щитынской 521 и въ д. Залуховѣ 240 д. об. п.

Въ церквѣ архивъ хранится слѣд. *рукописное Евангеліе*, безъ заглавнаго листа, но на первомъ листѣ уцѣлѣла слѣд. надпись жертвователя: «Во имя Отца, и Сына, и Святаго Духа. Аминь. Сію Евангелію купивъ священноіерей Презвитеръ Жолобковскій (изъ с. Жолобокъ Кремен. у.) за свои власніи гроши, золотыхъ 42 себѣ до набоженства и дѣтемъ своимъ, ежели которому Панъ Богъ здарить, у Почаевѣ року *мѣды* (1714) мѣсяца августа дня *св* (15) и нѣкто до ней не маеть жадного интересу, тлько самъ и чада его». Быть можетъ, это—рукопись конца 17 вѣка.

Тамъ же хранятся *старопечатныя книги*: 1) *Евангеліе*, изд. въ Почаевѣ, 1780 г.; 2) *Требникъ*, изд. Почаевской Лавры, 1789 г.; 3) *Октоихъ*, Почаевского изд., 1790 г.; 4) *Трифологіонъ*, сн есть словопитаніе, гречески Анфологіонъ, сн есть цвѣтословіе, Почаев. изд. 1777 г.; 5) *Триодіонъ* цвѣтныи, Почаев. изд. 1768 г., и еще два *старинныхъ требника* и *октоихъ* безъ заглавнаго листа.

Священнослужителями при этой церкви состояли: 1) *Іаковъ Янкевичъ* съ 1 янв. 1851 г. по 25 январ. 1874 г., затѣмъ прихоъ наблюдали свящ. с. Ветель Игнатій Дышковскій съ 12 февр. по 8 іюля 1874 г., с. Радостова Владимиръ Саковичъ съ 11 іюля по 16 авг. 1874 г., 2) прих. свящ. *Владиміръ Михалевичъ* съ 11 нояб. 1874 г. по 7 іюня 1876 г., затѣмъ съ 27 іюня по 24 авг. 1876 г. наблюдалъ Владимиръ Саковичъ, 3) прих. свящ. *Николай Червинскій* съ 18 сент. 1876 по 19 марта 1883 г., когда перешель въ с. Борки Бов. у., затѣмъ съ 6 апр. 1883 по 24 февр. 1884 г. прих. наблюд. свящ. с. Ветель Андрей Прокоповичъ, 4) прих. свящ. *Александръ Переметницкій* съ 4 марта 1884 по 2 сент. 1887 г., когда перешель въ с. Шельвовъ Засл. у., затѣмъ съ 15 окт. по 17 дек. 1887 г. наблюд. свящ. с. Радостова Владимиръ Тарановскій, 5) прих. свящ. *Алексій Моссаковскій* съ 22 дек. 1887 г. по 1896 г., 6) свящ. *Игнатій Θεодоровичъ Бордюговскій* съ 30 іюня 1896 г. Псаломщики были: 1) *діаконь Тома Литвиновичъ* съ 1 янв. 1851 г. по 10 ноябр. 1852 г., 2) *Павелъ Ковзаловичъ* съ 5 апр. 1853 г. по 17 окт. 1855 г., 3) *Іуліанъ Θεодоровичъ* съ 3 янв. 1856 г. по 11 ноября 1859 г., 4) *Осипъ Дышковскій* съ 13 нояб. 1859 по 31 дек. 1862 г., 5) *Матвей Борковскій* съ 3 янв. 1863 г. по 2 дек. тогоже года, 6) оиать *Осипъ Дышковскій* съ 4 дек. 1863 по 22 окт. 1867 г., 7) *Стахій Дышковскій* съ 1 янв. 1868 по 31 дек. 1887 г., 8) *Антонъ Карповичъ* съ 23 мая 1888 по 26 марта 1889 г., и 9) *Модестъ*

Данкевичъ съ 30 марта 1889 г. по 1893 г. ноябрь и 10) *Стефанъ Никанор. Садовскій* съ 12 ноября 1893 г.

Къ этому приходу приписана церковь въ с. Залуховъ въ 15 в. **1382. с. Залуховъ**, волости Леликовской, расположено среди болотъ. *Церковь во имя Св. Архистратига Михаила. Кладбищенская.* Когда и къмъ построена, неизвестно. Весьма ветха. Деревянная. Запечатана уже давно. Богослуженіе не совершается, такъ какъ въ ней нѣтъ св. престола. Уцѣлѣли только царскія врата, выносной крестъ съ рѣзнымъ распятіемъ, двѣ старыхъ хоругви и нѣсколько досокъ, гдѣ сохранились еще слѣды иконъ. Св. Антиминсъ священ. 14 авг. 1844 г. Архiep. Никаноромъ, находится въ самостоятельной Невирской церкви.

Въ виду того, что д. Залуховъ отстоитъ отъ прих. церкви въ 15 вер. и сообщеніе съ нею для Залуховцевъ очень затруднительно, по причинѣ малопроезжихъ болотъ, отдѣляющихъ ихъ отъ Невира, полезно было бы возстановить въ Залуховѣ древній разрушающійся, искони православный храмъ и учредить здѣсь самостоятельный приходъ.

1383. с. ВЕЛИКІЙ ОБЗЫРЪ при р. Стоходѣ, притокѣ р. Припяти, волости Боровенской, отъ Житомира 392 в., отъ Ковля 46 в., ближ. жел. дор. ст. Голобы 44 в., отъ почт. ст. Черевиче Минской губ. 14 вер., ближ. прих. м. Стобыхвы 6 в. и с. Верховъ 7 в.

Мѣстность, занимаемая селомъ, низменная, гнилая, хотя поля, прелегающія къ нему и состоящія въ пользованіи мѣстнаго населенія, болѣе возвышены, имѣютъ подпочву суглинистую, только мѣстами песчаную и въ благопріятные годы отличаются плодородіемъ. На р. Стоходѣ, между ея многочисленными рукавами, находится множество островковъ, покрытыхъ кустарникомъ и травою. Последняя въ сухое время года составляетъ прекрасный кормъ для скота, котораго крестьяне держатъ въ изобиліи. Рогатый скотъ (волы, коровы) составляетъ здѣсь единственный продуктъ сбыта. Его охотно покупаютъ скотопромышленники, платя крестьянамъ хорошія деньги. Подпочва большею частію глинистая, мѣловая. Со всѣхъ сторонъ тянутся безконечныя хвойныя лѣса, кои въ настоящее время представляютъ довольно жалкій видъ, такъ какъ ихъ безопадно рубятъ для вывозки за границу¹⁾.

¹⁾ При описаніи сего села я пользовался рукописями—*«Церкви, прих. антиминсъ с. Вел. Обзыра»*, составленною въ авг. 1895 г. прих. свящ. Пат. Львовичемъ, *«Клир. вѣд. за 1873 и 1896 гг.»*, а также цитуемыми печатными архивами.

Исторія села. Великій Обзырь въ началѣ 16 вѣка было пожаловано королемъ польскимъ князю Льву Курцевичу. Въ описи Владим. Луцкаго замка отъ 1545 г. читаемъ: «Село Обзырь дано князю Льву Курцевичу, а нынѣ имъ владѣть пани Михайлова Свинюсская» (Памятники, изд. Кіев. Арх. Коммиссією, т. 4, от. 2, стр. 185). Въ 1576 г. село это принадлежало дв. Ивану Хреницкому и Ивану Бокію: 11 мая 1576 г. Несухонжскій и Чернигородскій урядникъ княгини Анны Деспотовны Збаражской и малолѣтняго ея внука, князя Феодора Романовича Саугушка на жаловался подданныхъ пановъ Ив. Хреницкаго и Ивана Бокія, крестьянъ с. Обзыря о нарушеніи границъ земель Мѣлецкаго монастыря, порубкѣ бортей и истребленіи бобровъ. (Опись актов. книги Кіев. центр. архива, № 2050, ст. 18, п. 203).

Въ 1703 г. село Обзырь принадлежало Житомирскому подчашему, Стефану—Петру изъ Рѣчицы на Стобыхвѣ и Верхихъ Рѣчицкому, строителю старой церкви. Рѣчицкій 24 іюля 1703 г. жаловался въ градскій Луцкій урядъ на шляхтянку Маріанну Браницкую, бывшую передъ тѣмъ въ замужествѣ за его крестьяниномъ Мартиномъ Станевичемъ, состоявшимъ у него экономомъ и подстаростою въ его имѣніяхъ м. Стобыхвѣ, и селахъ Верхихъ и Обзырь, — объ увозѣ оставшагося послѣ него имущества и прижитаго съ нимъ сына, котораго Рѣчицкій считаетъ своимъ крѣпостнымъ (Архивъ юго-запад. Россіи, ч. 6 т. 4, прилож., стр. 268—69).

Въ настоящее время с. Обзырь принадлежитъ русскому православному помѣщику Лукѣ Филиповичу Бѣляеву.

Въ селѣ *церковь во имя Преображенія Господня.* Построена въ 1874 г. на средства прихожанъ. Деревянная, съ такою же при ней колокольнею, на камен. фунда., крыта жестью, внутри и снаружи побрашена масляными красками. Кораблеобразна, однокупольна. Она имѣетъ въ длину 10 саж., выс. 9 саж. и ширину 3 саж. 2 арш. Новый иконостасъ въ три яруса. Антиминь священ: въ 1887 г. Волин. Архієпископомъ Паладіемъ, — шелковый желтый.

Бывшая старая церковь Преображенская была построена въ 1695 г. помѣщикомъ Стефаномъ—Петромъ Рѣчицкимъ. Дерев., низка, грубо отдѣлана. На храмѣ былъ маленькій желѣзный крестъ. Крыта гонтой, вокругъ храма былъ навѣсъ — «опасанье», родъ крытой галереи (съ такимъ опасаніемъ сохранилось много церквей на Подляньи, въ нынѣшней Сѣдлецкой губерніи). Внутренняя обстановка храма была очень бѣдна. Престольная

одежда—холщевая, крашенная, на немъ стояли подвѣщники дерев., выкрашенные въ красный цвѣтъ, утварь мѣдная или жестяная. За престоломъ находилась храмов. икона Преображенія Господня, замѣнявшая собою Горнее мѣсто. Иконостасъ въ одинъ ярусъ. Колокольная состояла изъ столбовъ съ навѣсомъ, съ 5 колоколами, изъ коихъ большій былъ вѣсомъ около 15 пудовъ. Въ 1874 г. церковь эта была упразднена и снята.

Дышблнная церковь выстроена благодаря энергичному содѣйствию настоящаго священника о. Пал. Львовича.

Метрич. книги хранятся съ 1791 г. (по кляиров. за 1873 г.), опись церк. имущ. отъ 1846 и 1886 гг.

Утварью и ризницею церковь достаточна. *Земли:* усад. съ огороди. 3 дес., пахатной малоплодородной 48 дес., сѣнокосн. 19 дес. Документовъ на землю нѣтъ. Причтъ владѣть ею снокойно. *Причтъ:* свящ. 300 р., псал. 50 р. и просф. 16 р. Для свящ. домъ и хоз. постройки требуютъ капит. ремонта. Для псал. и просф. дома и хоз. построекъ нѣтъ.

Въ селѣ имѣется народное училище Мин. нар. Просвѣщ., учениковъ около 50 чел. об. п.

Въ составъ прихода входятъ, кромѣ с. Вел. Обзыра, еще дд. *Малый Обзыръ* въ 2 вер. и *Набруски* въ 6 вер. Сообщение съ ними во время разлива рѣки, бываетъ затруднительно. Въ Мал. Обзырѣ нѣкогда существовала небольшая дерев. церковь во имя св. *Архистр. Михаила*, но она давно разрушилась и нынѣ отъ нея не осталось и слѣда; полезно было бы, въ интересахъ православія и русской народности, построить въ этой деревнѣ храмъ. Въ д. Набрускахъ существуетъ рим.-католическій костелъ, дерев. во имя свв. Ани. Петра и Павла, построенъ въ 1727 г. Дорогою Рвчицкою, освященъ въ 1795 г. Луцк. каноникомъ Ольшевскимъ; къ нему принадлежатъ каплица Черекъ; при костелѣ имѣется домъ и хоз. постройки для кеендза; мѣстныхъ прихожанъ при костелѣ имѣется всего лишь 3 чел., такъ что существованіе его среди сплошнаго православнаго русскаго населенія представляется излишнимъ. По даннымъ за 1896 г., дворовъ въ правосл. приходѣ 204½, прихож. 1646 д. об. п.; католиковъ 18 д. об. п. (принадлежать къ Набрусскому костелу).

Священнослужителями при церкви с. Вел. Обзыра состояли: 1) администраторъ *Василій Никифоровичъ Проневичъ* съ 1 авг. по 5 ноября 1827 г., 2) *Анфимъ Яневичъ* по 22 іюля 1828 г., 3) *Іоаннъ Θεодоровичъ Ярмолевичъ* съ 1828 по 1869 г., при немъ состоялось уничтоженіе уніи въ приходѣ, 4) *Мартианъ Котичевскій* до 1871 г. и 5) *Павладій Арсеніевичъ Львовичъ* ур.

м. Маціова Ков. у., с. свящ., окобч. Волин. сем. въ 1869 г., въ 1870 г. 20 сент. рук. во свящ. въ Старый Почаевъ, а съ 1871 г. перев. на этотъ приходъ, гдѣ и нынѣ служить (1901 г.). *Псаломщиками* были: 1) *Ковзаловичъ*, 2) *Левъ Игнатъевичъ Данилевичъ* съ 1865 по 1891 г. (день смерти), 3) *Новоселецкій* и 4) *Евменій Куликъ*.

1384. с. ОЛЬБЛЕ-РУССКОЕ расположено у восточнаго берега Ольблѣскаго озера, волости Каменно Коширской, отъ Житомира 396 в., отъ Ковля—ближ. жел. и телегр. ст. 50 вер., ближ. почт. ст. Камня-Коширска 5 вер., ближ. прих. с. Чериче 6 в., Ракова-Лѣса 7 в. и Видерти 8 в.

Мѣстность, занимаемая селомъ, въ давнія времена была окружена густымъ дубовымъ, сосновымъ и другимъ строевымъ лѣсомъ, гдѣ водились дикія кабаны, козы, лисицы и пр. Но съ 1870 г. лѣсъ безпощадно сталъ истребляться и нынѣ его и слѣда нѣтъ. Уцѣлѣлъ только казенный лѣсъ, подъ названіемъ «*тыхоръ*». Остатокъ дубоваго лѣса въ нѣсколько штукъ большихъ дубовъ сохранился еще только на церковномъ сѣнокосѣ въ урочищѣ «*Медвидокъ*», гдѣ когда-то водилось множество медвѣдей. Въ урочищѣ «*Загребля*» была очень хорошая высыпанная гребля—дорога для перехода войска. Въ уроч. «*Замосточь*» былъ устроенъ нѣкогда мостъ, слѣды коего сохранились и до настоящаго времени. Въ уроч. «*Ясынъ*» былъ нѣкогда ясеневый лѣсъ... Почва съ восточной стороны села песчаная, а съ прочихъ сторонъ—глинистая. Дороги вообще удобныя ¹⁾.

Исторія села. Село это—очень древне. *Въ началѣ 16 вѣка* оно принадлежало князьямъ *Сангушкамъ* и именовалось *Ильбле*. *Въ 1523 г. 9 декабря* въ Камень-Коширскѣ князь Андрей Михайловичъ Сангушко Коширскій, маршалокъ королевскій, выдалъ записъ, въ которой онъ добровольно уступаетъ своему дядѣ, князю Андрею Александровичу Сангушко, старостѣ Владимирскому, маршалку земли Волинской, свои имѣнія—половину села Бужковичъ (Владим. у.), Чернѣчичи (нынѣ Чериче Ковел. у.) и н. Луковичи, въ обмѣнъ на его наследственное имѣніе *Ильбле*: «...а Его Милость дядко мой, князь Андрей Александровичъ противъ тых моихъ имѣній мнѣ поступилъ свое имѣніе отчизное *Ильбле*, котороежъ ся имѣніе перво Его Милости въ делу до-

¹⁾ При описаніи сего прихода я пользовался «*Церк. лѣтописью с. Ольбля-Русскаго*», составленнаго въ сент. 1895 г. свящ. Іоанномъ Харкевичемъ и хранящеюся въ Житом. древлехранилщѣ, «*Клир. вѣд. за 1873 и 1896 г.*», а также цитруемыми печати. архивами.

стало. Ино тое имѣнье Его Милость мнѣ постунилъ зъ людьми и съ полми и съ сеножатыми и съ ставом и млыном и с пол-озеромъ *Либским* (вмѣсто—*Ильбльским*) и зъ бортными деревы и данью медовою и з работами людскими и с платы грошовыми и со всеми поизлатки и з ловы и з ловищи, зо всем тым, як ся тое имѣние Ильбле само в себе мает и во всех своих грани-цах, якже дядко мой, князь Андрей Александрович тое имѣнье (держал), со всем тым, ничего на себе не выговляючи; а еще ми Его Милость придалъ к тым моим имѣниям 15 коп грошей ли-товское монѣты. (Archiwum kś. Sanguszkow, т. 3, стр. 256).

Въ 18 вѣкѣ село принадлежало нѣкоторое время католиче-скому *Доминиканскому* кляштору м. *Камень-Коширска*, ксен-дзамъ котораго крестьяне отработывали барщину. И нынѣ въ этомъ селѣ часть пахатнаго поля и сѣнокоса принадлежить *Камень-Коширскому* католическому костелу. Въ настоящее время село это составляетъ собственность *казны*.

Село это названо *Ольбле-Русское* въ отличіе отъ сосѣдняго приписнаго, лежащаго на зѣнадномъ берегу озера села *Ольбля-Лядскаго*, или *Ляхскаго*, названнаго такъ потому будто, что всегда находилось во владѣніи помѣщиковъ-поляковъ. *Ольбльское* озеро имѣетъ въ ширину 1 вер., а въ окружности до 3 вер. Оно раньше состояло во владѣніи казны, но въ 1870 г. кре-стьяне приобрѣли его въ собственность за 800 руб. и теперь, благодаря удачному улову очень хорошей рыбы, имѣютъ ежегоднаго дохода до 300 руб.

Съ сѣверной стороны села идетъ возлѣ самого озера удобная дорога, возлѣ которой находится *кладбище*, на довольно большой возвышенности, со старыми очень высокими дубами; далѣ сто-итъ надъ озеромъ старинный дворъ помѣщика Орды, у предковъ коего были подданными крестьяне с. *Ольбля-Лядскаго*. Затѣмъ съ юго-западной стороны, въ 40 саж. отъ озера, стоитъ при-писная церковь с. *Ольбля Лядскаго*.

Въ с. *Ольблѣ-Русскомъ* церковь во имя *Св. Архистратига Михаила*. Построена въ 1771 г. на средства прихожанъ. Дерев., съ отдѣльною такою же колокольнею. Въ 1870 г. она покрыта желѣзомъ и покрашена. Стоитъ на ровномъ мѣстѣ, внутри села. Крестообразна, о трехъ куполахъ. Построена на старомъ закры-томъ кладбищѣ, гдѣ, по преданію, до 1771 г. стояла старая небольшая церковь. Имѣетъ въ длину отъ горняго мѣста до притвора 24 арш., въ ширину 10 арш. и въ высоту до по-толка 9 арш. Въ 1862 г. церковь была поднята на каменный фонд. и срублена въ стѣнахъ. На колокольнѣ 5 колоколовъ:

большій въ 19 пуд. 5 ф. за 333 р. 57 коп. приобрѣтенъ на средства прих. свящ. Юанна Харькевича и прихожанъ въ 1895 г. въ память бракосочетанія Ихъ Величествъ (14 ноября 1894 г.).

Иконостасъ со веѣми иконами, по словамъ старожиловъ, приобрѣтенъ изъ церкви с. *Дорогича* (въ 40 вер.), по записи о покупке его въ книгахъ иѣтъ. Антиминсъ свящ. 4 іюля 1891 г. Волын. Архіеп. Модестомъ. Дарохранительница накладнаго серебра выслана Департаментомъ Мин. внут. Дѣлъ 4 ноябр. 1871 г. совмѣстно съ сребропозолочен. чашею, дискосомъ, звѣздицею и пр. приборомъ. Коши метрич. книгъ хран. съ 1835 г., испов. вѣдом. съ 1861 г., обыскн. кн. съ 1861 г. Опись церк. имущ. отъ 1846 и 1885 г.

Земли: усад. 3 дес., пахат. 16 дес., сѣновос. 30 дес. и неудобн. 3 дес. Планъ и всѣ документы на землю имѣются при церкви. *Присѣтъ:* свящ. 300 р., псал. 50 р., поном. 38 р. и просф. 24 р. Для свящ. домъ и хоз. постр. построены въ 1885 г. (вмѣсто сгорѣвшихъ въ 1884 г.). Для псаломщ. домъ и хоз. постройки весьма ветхи. Для поном. и просф. дома и хоз. построекъ нѣтъ.

Церк.-прих. *школа* сущ. съ 1 окт. 1886 г. съ жал. учителю 50 руб., учен. до 20 чел.

По даннымъ за 1896 г. дворовъ с. Ольблѣ-Русскомъ 112¹/₄, прих. 892 д. об. п., евреевъ 27 д. об. п.

Священнослужителями при церкви сего села состояли: 1) *Яковъ Харькевичъ*, урож. м. Ратно Ков. у., 2) сынъ его, *Кириллъ Харькевичъ*, 3) сынъ Кирилла *Теодоръ Харькевичъ*, обуч. въ Литовск. Жировицкой дух. Семинаріи, служилъ до кончины 1850 г., 4) сынъ его, *Іосифъ Теодоровичъ Харькевичъ*, окончилъ Волын. Сем. въ 1853 г., служилъ съ 30 мая 1854 г. по 1859 г. (когда умеръ на 28 г. жизни), затѣмъ приходъ наблюдалъ до конца 1861 г. заштатный свящ. с. Воегоща *Стефанъ Михалевицъ*, 5) *Іоаннъ Теодоровичъ Харькевичъ* съ 10 дек. 1861 г. до 1899 г. (до смерти). Псаломщиками были: 1) *Осинъ Кузьмицъ* до 1861 г., 2) *Алексій Лукьяновичъ* съ 1863 по 1877 г. 3) *Григорій Михалевицъ* съ 1877 г.

Къ этому приходу приписана церковь въ с. Ольблѣ-Лядскомъ въ 1 вер.

1385. с. *Ольбле-Лядское* расположено по западному берегу озера и тянется по лѣвой и правой сторонамъ дороги, идущей изъ м. Камень-Коширска въ с. Чериче и Бузани. Волости Камень-Коширской. *Церковь* во имя св. *Великомуч. Параскевы*. Построена въ 1774 г. на средства прихожанъ. Деревян-

ная. Въ 1875 г. покрыта жѣстью. Въ 1883 г. прихожанами построена при церкви новая дерев. колокольня. Утварью церковь достаточна. Новый иконостасъ въ три яруса устроенъ прихожанами (за 300 руб.) въ 1894 г. Въ 1896 г. церковь снаружи покрашена. Церковь эта приписана къ предшествующему самостоятельному приходу Ольбля-Русскаго въ 1 вер.

1386. с. ПОЛИЦЫ, волости Камень-Каширской, отъ Житомира 400 в., отъ Ковля-ближ. жел.-дор. ст. 56 в., почт. ст. Камень-Каширска 10 в., ближ. прих. с. Яйна 7 в., с. Кримна 10 в. и с. Гуты Каменской 5 в. ¹⁾).

Село *расположено* на равнинѣ, обруженной со всѣхъ сторонъ лѣсомъ. Лѣсъ по преимуществу хвойный, — сосновый и еловый, встрѣчается мѣстами дубъ, ольха и др. Почва на возвышенностяхъ песчаная, а по низменнымъ мѣстамъ — болотистая, вслѣдствіе чего дороги въ первомъ случаѣ тяжелы, а во второмъ — трудно-проходимы. Климатъ умеренный, но, по причинѣ болотъ, благоприятствуетъ развитію разныхъ болѣзней, особенно грудныхъ. Самое село дѣлится на 4 части: южная часть съ улицей, имѣющая направленіе къ сѣверу, наз. «Горильско» или «Сосновъ Грудъ»; сѣверная — съ улицей, составляющей продолженіе первой улицы, именуется «Красный берегъ»; третья часть находится еще сѣвернѣе и въ нѣкоторомъ отдаленіи отъ «Краснаго берега», съ улицей, составляющей продолженіе первой улицы, и называется «Селнице»; и четвертая часть, расположенная къ сѣверу отъ остальныхъ частей, съ улицей, имѣющей направленіе съ востока къ западу, называется «Яномысль», или, какъ говорятъ крестьяне, — «Мыслингъ». Въ селѣ болѣе 150 крестьян. хатъ. Большею частію куриныя. Есть не болѣе 6—7 бѣлыхъ хатъ. Церковь, причтов. усадьба, кладбище, а также помѣщичья усадьба находятся въ $\frac{1}{2}$ вер. отъ села (къ западу). Самая церковь стоитъ внутри помѣщичьяго сада. По преданію село было расположено вблизи церкви, но послѣ помѣщикомъ по какимъ-то соображеніямъ было перенесено въ другое мѣсто, церковь же осталась. Въ сажняхъ 6 отъ церковной ограды, съ юга, помѣщикомъ-католикомъ Владиславомъ Гадономъ построена конюшня.

¹⁾ При описаніи сего села, я пользовался рукописями: «Церк.-прих. лѣтописью с. Полиць», составленною въ 1898 г. свящ. Л. Саквичемъ и хранящеюся въ Житомир. древлехранилищѣ, «Клиров. вѣд. за 1893 и 1896 н.», а также довольно подробнымъ сообщеніемъ о быв. священнослужителяхъ, старонеч. книгахъ, чудотв. иконѣ и проч., присланнымъ мнѣ въ ноябрѣ 1888 г. свящ. П. Червинскимъ.

Навозъ изъ нея лежитъ обыкновенно вблизи церк. ограды и распространяетъ зловонію не только на весь погостъ, но, при вѣтрѣ, даже и въ церковь, что естественно вызываетъ неудовольствіе со стороны крестьянъ и явно указываетъ на веночтеніе помѣщика къ св. храму. Дорогою отъ села къ церкви служитъ плотина, начинающаяся у мѣста соприкосновенія Сосноваго груда съ Краснымъ берегомъ и имѣющая направленіе отъ востока къ западу. Въ селѣ—двѣ вѣтряныя мельницы и одна водяная. Водяная дѣйствуетъ только зимою, въ концѣ осени и началѣ весны. Воду для нея доставляетъ небольшой ручеекъ, протекающій по сѣнокосамъ, принадлежащимъ помѣщику, священнику и крестьянамъ. Такое мѣстоположеніе ручейка часто служитъ причиною того, что мѣстные жители запрещаютъ владельцу водяной мельницы въ лѣтнее время запружать воду для мельницы въ ручьѣ, такъ какъ въ противномъ случаѣ она разлилась бы по сѣнокосамъ и препятствовала бы уборкѣ сѣна. Владѣльцемъ с. Полицъ въ настоящее время состоитъ Владимиръ Войцеховичъ *Гадопъ* (католикъ).

Въ с. Полицяхъ *церковь во имя Рождества Пресв. Богородицы*. Построена въ 1825 г. на средства помѣщицы Ратанской, прих. священника и прихожанъ. Дерев., на кам. фундам., съ такою же колокольнею. Въ 1863 г. обшита досками, покрыта жестию и покрашена. Имѣетъ форму неправильнаго креста, одностолпная. Въ 1896 г. покрашена и обнесена новой дерев. оградой. Колокольня отдѣльно отъ церкви, при воротахъ, ведущихъ на погостъ, имѣетъ въ высоту 4 саж. Подъ цер. погостомъ земли 540 саж. Антиминсъ свящ. 21 мая 1882 г. Волын. Архіеп. Тихономъ. Иконостасъ въ два яруса, устроенъ въ 1863 г. прихожанами. Утвари достаточно.

Въ церкви имѣются *старопечатныя книги*: 1) *Евангеліе* въ берхати. малинов. переплетѣ, изд. въ Львовѣ, въ типографіи Михаила Слюски, 1644 г., внутри его хранятся два старыхъ антиминса 18 вѣка (безъ мощей), на одномъ сохранились три начальныя числовыя буквы—176 . . . затѣмъ «мѣсяца октовріа, дня 1», а на другомъ только двѣ буквы—«17 . . .» затѣмъ—«мѣсяца ноябрьа дня . . .». Остальныя буквы отъ ветхости вылиняли. Изъ надписей на нихъ видно, что оба они были предназначены для священнодѣйствія Божественной литургіи въ церкви Подгороденской. На обоихъ антиминсахъ находится внизу слѣдующая надпись: «Руководственъ же и освященъ Преосвященнымъ Господиномъ Отцемъ Максимиліаномъ Рыллоу, Милостию Божіею и святаго апостольскаго Өрону римскаго благода-

тію Холмскимъ и Белзкимъ Епископомъ, во еже священнодѣйствовать на немъ Божественную Литургію, въ Храмъ», а сверху надпись: «Божественный и Священный Олтарь Господа Бога и Спаса нашего Иисуса Христа, освященъ Благодатию Всесвятаго и животворящаго Духа», 2) *Литургионъ*, или служебникъ, изд. Почаевское, 1791 г., 3) *Часословъ*, Почаев. изд. 1777 г., 4) *Триодіонъ*, си есть триѣснецъ, Львовское изд. въ типографіи Михаила Сліозки 1667 г., 5) *Октоихъ*, Почаев. изд. 1800 г., 6) *Ирмологіонъ*, Почаев. изд. 1775 г., 7) *Псалтирь*, Почаев. изд. 1792 г. и 8) *Триодіонъ*, Почаев. изд. 1784 г.

Въ алтарѣ, у восточной стѣны, за престоломъ находится, въ довольно приличномъ кѣтѣ, *чудоотворная икона Пресвятой Богоматери* съ Богомладенцемъ на рукахъ. По обѣ стороны кѣота—стоятъ большія дерев. бѣлыя статуи херувимовъ въ 1½ арш. вышиною. Длина иконы 1 арш., а ширина 12 вер. Живопись древняя, на холстѣ. Икона украшена металлическою бѣлою жестиною ризою. Фонъ иконы, по сторонамъ ризы, обложенъ бархатомъ темно-фіолетов. цвѣта. По разсказамъ старожиловъ-крестьянъ, въ прежнее время, въ дни большихъ праздниковъ, стекалось сюда множество богомольцевъ изъ сосѣднихъ и отдаленныхъ приходоу Волынской и Минской губ., и большіе получали, по молитвѣ предъ иконою, исцѣленіе. Говорятъ, что и нынѣ надъ потолкомъ церковнымъ, подъ крышею, находится множество болтуновъ, кои, по молитвамъ страдавшихъ ими, сами собою отпадали отъ головы и навсегда остались при церкви, какъ памятникъ чудесныхъ исцѣленій, получаемыхъ отъ иконы. На этой ризѣ находится латинская надпись: «Salve, Maria, Mater gratiae...», а на одной изъ 9 привѣсокъ, находящихся на иконѣ, имѣется польская надпись: «Bóg nadzeja moja». Одинъ мѣстный крестьянинъ сообщилъ прих. свящ. Петру Червинскому объ этой иконѣ слѣдующее: слышавъ о чудесной силѣ Полицкой иконы Пресв. Богоматери, одинъ польскій панъ, жившій въ с. Воегощѣ, недалеко отъ Полицъ, захотѣлъ отобрать эту икону для своей церкви. Панъ обратился къ извѣстному въ его селѣ вору съ просьбою, чтобы тотъ похитилъ изъ Полицкой церкви эту икону обѣщая за это дарить ему все то, что бы тотъ ни украсъ у него послѣ. Хищникъ, съ цѣлью исполнить просьбу пана, собралъ еще 12 такихъ же человекъ, какъ онъ, и пришелъ ночью въ Полицкую церковь съ цѣлью украсть икону. Но никому эта икона не давалась въ руки. Насилу удалось снять ее какому-то мастеру. Икона была отнесена въ Воегощскую церковь. Панъ Воегощскій распустилъ слухъ, будто икона, незахотѣвъ оста-

ваться въ Полицкой церкви, сама собою перешла въ Воегощскую церковь. Вслѣдствіе этого слуха, богомольцы устремились въ Воегощскую церковь, гдѣ икона продолжала изливаться обильный источникъ чудотвореній. Но секретъ скоро открылся. Узнали, что икона изъ Полицъ украдена Воегощскимъ воромъ. Вслѣдствіе этого Полицкіе жители взяли икону изъ Воегощской церкви обратно въ Полицкую, гдѣ она и нынѣ пребываетъ, но уже перестала обнаруживать свою чудодѣйственную силу въ исцѣленіи болѣзней...

Метрич. книги хранятся съ 4 дек. 1762 г. Проводы бывають въ четвергъ на свѣтлой недѣлѣ.

Земли: усадеб. съ огород. 2,100 саж., пахатной, песчаной, малоплодородной 73 дес. 1512 саж., сѣнокосной между кустарниками и болотомъ 16 дес. 2036 саж.,—*всего 91 дес. 848 саж.* Плана и межев. книги на землю нѣтъ. Причтъ владѣть ею спокойно. *Причтъ:* свящ. 300 р. и псал. 50 р. Для свящ. домъ есть, хоз. построекъ нѣтъ. Для псал. дома нѣтъ, а живетъ онъ въ обществен. домѣ.

Есть цер.-прих. *братство*. Церк.-прих. *школа* есть. По даннымъ за 1896 г., дворовъ въ приходѣ $145\frac{3}{4}$, прихож. 1131 д. об. н., католиковъ 7 д. об. н., евреевъ 21 д. об. н.

Отпусты бывають: въ праздники Вознесенія Господня, Св. Троицы, и Свв. Петра и Павла.

Священнослужителями при Полицкой церкви, какъ видно изъ метрич. книгъ, состояли: 1) *Терентій Михалевичъ* съ 4 дек. 1762 г. по 29 авг. 1791 г., при немъ были—викарій *Василій Гриневичъ* съ 1 окт. 1775 г. по 16 янв. 1778 г. и коадьюторъ *Оеодосій Михалевичъ* съ 29 авг. 1786 по 29 авг. 1791 г., 2) онъ же, *О. Михалевичъ* именуется послѣ администраторомъ Полицкой церкви до 30 янв. 1806 г., 3) администраторъ *Лука Коргановичъ* съ 26 января 1808 г. по 29 авг. 1809 г., 4) администраторъ *Иовъ Бубаловичъ* съ 6 февр. 1810 г. по 1 февр. 1814 г., 5) опять *Оеодосій Михалевичъ* съ 24 янв. 1815 г., а также *Максимиліанъ Михалевичъ* до конца 1815 г., 6) *Иванъ Березнякевичъ* съ 23 янв. 1816 г. по 5 февр. того же 1816 г., 7) *Григорій Петровичъ Милешкевичъ* съ 1816 г. (изъ визиты 1820 г.) по сент. 1862 г., при немъ былъ викарнымъ *Іоаннъ Филипповичъ Дашкевичъ* съ 1836 г. по 3 апр. 1845 г., 8) *Виталій Макаревичъ* со 2 сент. 1862 г. по 17 марта 1873 г., затѣмъ съ 25 марта по 13 юла того же 1873 г. приходъ наблюдалъ свящ. с. Верховъ *Іоаннъ Совицкій*, а также иногда (2 и 12 апр.) исполнялъ требы заштатный свящ. *Григорій Ми-*

лейкевичъ, 9) *Владиміръ Жолтовскій* съ 14 іюля 1873 г. по 2 янв. 1879 г., 10) *Андрей Карминскій* съ 5 марта 1879 по 23 сент. 1885 г., затѣмъ приходъ наблюдалъ по 6 іюля 1886 г. свящ. с. Яйно *Василій Яневичъ*, 11) *Петръ Евменіевичъ Червинскій* съ 6 іюля 1886 г. по 1893 г. и 12) *Леонтій Владиміровичъ Сиковичъ*, ур. с. Радостова Ков. у., сынъ свящ., оконч. Волын. д. сем. въ 1891 г., 2 ноября 1893 г. рук. во свящ. къ сему приходу, гдѣ и нынѣ служитъ. Исаломцяками быва: 1) *Осипъ Θεодоровичъ Торочинскій* съ 1842 по 10 нояб. 1845 г., 2) *Проконій Θεодоровичъ Торочинскій* съ 10 ноября 1845 по 15 мая 1859 г., 3) крестьянинъ *Степанъ Домалюкъ* съ мая по сент. 1859 г. исполнялъ должность, 4) *Константиъ Трофимовичъ* съ 23 сент. 1859 по 19 мая 1863 г., 5) *Григорій Макаревичъ* съ 23 сент. 1864 по іюнь 1870 г., 6) *Иванъ Базилевичъ* съ 1 іюня 1870 по іюнь 1881 г., 7) *Петръ Стефановичъ Кульчицкій* съ іюня 1881 по 15 авг. 1887 г., 8) *Мемнонъ Семеновъ Михалевичъ* съ 15 авг. 1887 по 1896 г. іюль, 9) *Евграфъ Богуславскій* съ іюля по сент. 1896 г., 10) крест. *Яковъ Шеремета* исполн. должность по май 1897 г. и 11) *Александръ Хаинскій* съ мая 1897 г. по настоящее время.

Полиціе крестьяне отличаются зажиточностью, бережливостью и трезвостью.

Въ урочищѣ Королекъ, вблизи Полвць, на полѣ, лежитъ большой камень, съ едва замѣтною красноватою полосою поперекъ. Его народъ называетъ *зміемъ*, а полосу его—*поясомъ*. О немъ существуетъ слѣд. легенда: въ давнія времена, когда на полѣ еще не было этого камня, прилеталъ туда крылатый змѣй, и пожиралъ всякаго, кого заставалъ на полѣ. Однажды хозяинъ этого поля нахалъ его своими волами и тихо понукалъ ихъ, опасаясь потревожить змѣя. Въ это время подходитъ къ нему незнакомый старикъ и спрашиваетъ его, зачѣмъ онъ такъ тихо понукаетъ воловъ. Хозяинъ тотчасъ разсказалъ ему исторію о крылатомъ змѣй и предложилъ старцу поскорѣ удалиться, дабы и его не постигло какое-нибудь несчастье. Но старикъ, выслушавъ разсказъ, тотчасъ громко прикрикнулъ на воловъ. Волы пошли бодрѣе. Недовольный хозяинъ сталъ пенять на старика, говоря, что ихъ обоихъ теперь постигнетъ бѣда неминуемая, что крылатый змѣй навѣрное услышалъ его крикъ и не замедлитъ скоро прилетѣть и пожрать ихъ обоихъ. Но старецъ ободрилъ, сказавъ: «не бойся». Крылатый змѣй дѣйствительно скоро прилетѣлъ съ ужаснымъ шумомъ. Уже онъ разинулъ пасть, чтобы пожрать крестьянина, но старикъ внезапно отсѣкъ змію голову

и самъ исчезъ. Туловище змія осталось на полѣ и окаменѣло, и красноватая полоса, оставшаяся на этомъ камнѣ, составляетъ слѣдъ того пояса, коимъ была опоясана змій, а голова покати-лась, и долго она катилась, пока не остановилась въ селѣ Чер-вищѣ Мин. г., гдѣ ее съѣли черви, отъ чего будто бы и самое село названо Червище. Народъ и теперь съ уваженіемъ отно-сится къ этому камню (сообщилъ о. П. Червинскій).

На новомъ мѣстномъ кладбищѣ есть новая дерев. *усыпаль-ница*, построенная въ 1896 г. заботливостію прих. священн. Л. Саковича, при дѣятельномъ участіи прихожанъ. Кладбище зани-маетъ квадратную площадь въ 600 саж., обнесено дерев. оградой, отстоитъ отъ церкви въ 150 саж., а отъ села почти въ 1 вер.

1387. с. РАКОВЪ ЛѢСЪ въ 1 вер. отъ р. Турія, волости Камень-Коширской, отъ Житомира 393 вер., отъ Ковля—близ. жел. дор. ст. 49 в., близ. почт. ст. Камень-Коширска 3 вер., близ. прих. с. Ольбля Русскаго 5 в. Село это дѣлится на двѣ большихъ линіи—*старое село* и *долгую ливу*. Последняя линія въ 1 вер. отъ церкви и составляетъ какъ-бы отдѣльную деревню. Въ составъ прихода входятъ, кромѣ с. Ракова Лѣса, еще дд. *Залазье* въ 3 вер. и *Подрѣчье* въ 8 вер. Село это во второй половинѣ 18 вѣка принадлежало *гр. Красицкимъ*, а нынѣ оно составляетъ собственность двора Эдмунда *Орды*, живущаго въ самомъ селѣ (католикъ), ему же принадлежатъ и оба фольварка—Залазье и Подрѣчье.

Въ селѣ *церковь во имя Благовѣщенія Пресв. Богородицы*. Построена въ 1783 г. на средства помещика графа Юсифа Красицкаго и прихожанъ. Дерев., на кам. фонд., крыта жестью и покрашена внутри и снаружи. При ней отдѣльная старая дерев. колокольня. Утварью и ризницею бѣдна. Метрич. кн. хран. съ 1835 г., а исп. вѣд. съ 1895 г. Опись церк. имущ. отъ 1885 г. *Земли:* усад. и огород. 675 саж., пахат. 24 дес. 1435 саж., сѣнок. 16 дес. 1515 саж., заросшей лѣсомъ 3 дес. 815 саж., —*всего 44 дес. 2040 саж.* Плана на землю нѣтъ, а есть про-ектъ отъ 1842 г. *Причтъ:* священн. 300 р. и псал. 50 р., поном. 38 и просф. 24 руб. Для священн. домъ старъ, хоз. постройки прочны. Для псал. дома и хоз. построекъ нѣтъ. Поном. живетъ въ собствен. домѣ. Для просф. домъ ветхъ. Цер.-прих. *школа* есть. По даннымъ за 1896 г., дворовъ въ приходѣ 200^{1/2}, прихож. 1558 д. об. п., въ томъ числѣ въ д. Залазье 44 души, и въ Подрѣчье 272 душ. Священн. *Вячеславъ Андрониковичъ Теодоровичъ* съ 1895 г. Псал. *Николай Варлаамовичъ Роздольскій* съ янв. 1896 г. и поном. *Лука Максимиліановичъ Базилевичъ* съ 1856 г.

1388. с. СОШИЧНО, волости Сошичанской, отъ Житомира 376 в., отъ Ковля—ближ. жел. дор. и почт.-телегр. ст. 28 вер., ближ. прих. с. Нуйно 8 в., с. Качина 6 в. и Лычинь 8 вер. Село это расположено на равнинѣ, въ мѣстности низменной, болотистой и лѣсной¹⁾. Рѣки и озера нѣтъ. Р. Турія протекаетъ въ 10 в. (въ Несухонжахъ и Мѣльцахъ). Въ 6 в. отъ села, за болотами, въ лѣсу, имѣются два довольно большихъ рыбныхъ озера—*Заболотное* и *Скоморье*. Одно изъ нихъ очень глубокое, круглое, съ песчаными берегами, на довольно возвышенномъ мѣстѣ. По преданію, на томъ мѣстѣ, гдѣ озеро, нѣкогда была гора, покрытая сосновымъ лѣсомъ; она будто провалилась и образовалось озеро. Почва въ низменныхъ мѣстахъ торфяная, а на возвышенныхъ—песчаная, неурожайная. Климатъ умеренно-холодный. Черезъ село Сошично и д. Запрудье проходитъ трактовая дорога изъ гор. Ковля въ с. Великую Глушу. Дороги—удобны.

До 1830 г. с. Сошично и д. Запрудье состояло во владѣніи графа Ильинскаго, а отъ него перешло во владѣніе къ графу Коммару. Съ 1875 г. имѣніе это по наследству досталось графинь де-Мони, которая и нынѣ имъ владѣетъ (живетъ во Франціи, имѣніе было въ арендѣ до 1 мая 1892 г., а нынѣ имъ управляетъ повѣренный графини—Ягелловичъ).

Въ с. Сошично церковь во имя Рождества Пресв. Богородицы. Построена въ 1762 г. на средства прих. свящ. Максимилиана Михалевича и прихожанъ (какъ сказано въ клиров. вѣд. за 1873 и 1896 гг.), но передъ внутренней покраской храма, на одной стѣнѣ его, за нѣотомъ, гдѣ помещалась икона св. Великомуч. Георгія Побѣдоносца, сохранилась надпись, что храмъ сей построенъ въ 1732 году. Вероятно, эта часть стѣны—отъ прежней церкви, построенной въ 1732 г. и просуществовавшей до 1757 г., когда, по церков. документамъ, началась постройка этой современной намъ церкви. Деревянная, на камен. фундам., о 4 кололахъ. Имѣла въ выс. 12½ саж., въ длину 10 саж. и въ ширину 4½ с. Колокольня такая же, отдѣльно отъ церкви; колоколовъ 5: первый въ 3 пуда, литъ въ 1784 г., второй вѣс. въ 2½ п., литъ въ 1671 г., третій вѣс. въ 1 пуд., четвертый вѣс. въ ¾ пуд., литъ въ 1773 г. и пятый въ 1 пуд., литъ

¹⁾ При описаніи сего села я пользовался—«церк.-прих. лѣтописью с. Сошично»; составлен. въ нояб. 1892 г. свящ. о. Гед. Малевичемъ и хранящеюся въ Житомир. древлехранилищѣ, «Клиров. вѣд. за 1873 и 1896 г.», а также краткимъ сообщеніемъ о приходѣ, присланнымъ мнѣ о. Гед. Малевичемъ въ дек. 1888 г.

въ 1773 г. Построена въ центрѣ села, на открытомъ возвышенномъ мѣстѣ, гдѣ некогда было кладбище. Въ 1895 г. 18 июля отъ удара молнии она вся *сгорѣла*. Ризница и богослужебныя книги спасены. Въ 1896 г. къ старой колокольнѣ пристроена *временная*, небольшого размѣра, *досчатая* церковь и освящена во имя Рождества Пресв. Богородицы. Въ ней и совершается богослуженіе. Метрич. кн. хранятся съ 1706 г. (такъ сказано въ клиров. вѣд. за 1873 г., очевидно, что церковь здѣсь существовала еще и до 1732 г.), опись цер. имущ. отъ 1806 г.

Земли, по плану, составленному въ 1820 г. присяжнымъ зѣмлемѣромъ Антоніемъ Теодоровичемъ: усад. съ огорожд. 4 дес. 2,113 саж., пахат. 53 дес. 991 саж., сѣнокосн. 22 дес. 2,268 саж., неудобн. 2 дес. 1144 саж. и подъ кустарниками 2 дес. 1775 саж.,—*всего 86 дес. 1091 саж.* Земли эта состоятъ изъ нѣсколькихъ участковъ, въ разстояніи отъ церкви отъ 4 до 10 вер., и находятся въ урочищахъ— «*Сова*», «*Дубовая Нива*», «*Подгосицы*», «*Середы*», «*Подмостье*», «*Задовженіе*», «*Езы*», «*Березовая берва*» и «*Сбычь*». Въ постоянномъ пользованіи причта находится удобной земли только 40 дес., остальная же земля—песчана и по причинѣ отдаленности отъ церкви мало приноситъ пользы причту. Болѣе отдаленныя участки земли, по проекту, предназначены къ замѣну на помѣщичьи земли, лежащія вблизи церкви въ уроч. «*Сова*». По распоряженію комиссіи, землемѣромъ Иващенко еще въ 1875 г. эта земля отведена къ замѣну, но причтъ ею не пользуется, такъ какъ замѣнъ еще не утверждены правительствомъ.

Причтъ: священ. 300 р., псал. 50 р., поном. 38 и просф. 24 р. Для священ. домъ и хоз. постройки есть. Для псал. домъ ветхъ, а хоз. построекъ нѣтъ. Для просф. помѣщенія нѣтъ. Проводы бываютъ 23 апр.

Одновл. начальное *училище* Мин. народ. Просв. сумъ съ 1876 г. съ жалованьемъ учителю въ 360 р. и законоуч. 100 р.

Въ *составѣ прихода* входятъ, кромѣ с. Сошнична, еще дер. *Запрудье* въ 6 вер., гдѣ находится кладбищенская церковь, свѣдѣнія о которой ниже помѣщены. По давнымъ за 1896 г., дворовъ въ цѣломъ приходѣ $195\frac{1}{2}$, прихож. 1614 д. об. п.

Священнослужителями при церкви с. Сошнично состояли: 1) *Максимиліанъ (или Максимъ) Михалевичъ*, при немъ въ 1757 г., какъ гласятъ церк. документы, началась постройка церкви и закончена въ 1762 г., умеръ въ 1773 г. и погребенъ въ Сошничан. церкви передъ солею, 2) *Михаилъ Мисюковичъ* съ 1773 г. по 1795 г., ум. здѣсь и погребенъ рядомъ съ пред-

мѣстникомъ, 3) *Іоаннъ Стефановичъ Пуріевичъ* съ 10 декабря 1795 г. до смерти 2 марта 1835 г., сынъ священ. с. Вербы Влад. у., обуч. въ Владимир. училищѣ, при немъ псаломщ. былъ запрещенный священ. *Петръ Ивановичъ Антоновичъ*, затѣмъ по июль 1836 г. приходъ наблюдалъ священ. с. Малаго Карасина *Михаилъ Антоновичъ*, 4) *Илія Яковлевичъ Ржесецкій* съ 5-го июля 1836 г. по сент. 1839 г., когда перешелъ въ Варшав. еп. въ г. Сувалки, гдѣ и скончался; нѣкоторое время приходъ наблюдалъ священ. с. Нуйно *Стефанъ Скульскій*, 5) *Яковъ Федоровичъ Милешкевичъ*, с. священ. м. Камень-Коширска, обуч. въ Жировиц. сем., гдѣ оконч. курсъ въ 1836 г., 27 дек. 1836 г. рук. еп. Антоніемъ Зубко во диакона къ Ильинской церкви м. Камень-Коширска, а 23 апр. 1839 г. имъ же во священ. въ Малую Глушу, а 10 дек. того-же 1839 г. перев. къ сему приходу, гдѣ служилъ до 1875 г., когда вышелъ заштатъ и послѣдніе годы жизни провелъ и умеръ въ 1890 г. при зятѣ своемъ священ. с. Коссыня Влодав. у. Съдец. г. Кириллъ Островскомъ, 6) *Кириллъ Островскій* съ 1 октября 1875 г. по 2 марта 1877 г., когда перешелъ въ Варш. еп., 7) *Геддеонъ Николаевичъ Малевичъ* съ 27 февр. 1877 г. до 1895 г. и 8) *Александръ Михайловичъ Милешкевичъ*, с. священ. с. Качина, оконч. Волын. сем. въ 1882 г., въ 1884 г. 16 янв. рук. во священ. въ с. Качинъ, а въ 1895 г. 22 февр. перев. къ сему приходу, гдѣ и нынѣ служить. Псаломщиками были: 1) *Николай Терешкевичъ* до 1860 г., 2) *Петръ Петровичъ Ильиневичъ* до 3 нояб. 1889 г., 3) *Петръ Александровичъ Львовичъ* до 8 сент. 1891 г., 4) *Антонъ Эразмовичъ Качковскій* до 15 марта 1892 г., 5) *Константинъ Смигуровскій* до 15 мая 1892 г., 6) *Кириллъ Ананіевичъ Божкевичъ* до 1895 г. окт. и 7) *Антонъ Ксенофоновичъ Ковалевскій* съ окт. 1895 г. Поном. *Василій Θεодосіевичъ Середовичъ* съ 1858 г.

Къ этому приходу приписана кладбищенская церковь въ с. Запрудѣ въ 6 вер.

1389. с. Запрудье въ полуверстѣ отъ р. Туріи. За древнею протекаетъ небольшой прудъ, впадающій въ р. Турію. Черезъ этотъ прудъ вода изъ Сошичанскихъ болотъ стекаетъ въ р. Турію. Жители, поселившись за этимъ прудомъ, и дали своему поселенію названіе Запрудье. Село это вмѣстѣ съ с. Сошично въ 16 вѣкѣ и позже входило въ составъ многочисленныхъ имѣній Владимірской епископіи. Въ концѣ 18 вѣка имѣніе это было секвестровано въ казну и отдано графу Ильинскому, а въ 1830 г. перешло къ гр. Коммару, въ 1875 г. досталось

графинь де-Монн, нынѣ владѣющей имъ. Почва—песчаная, малоурожайная. Мѣстность болѣе возвышенная и лѣсная. *Церковь во имя Успенія Божіей Матери.* Перестроена изъ часовни въ 1869 г. *Кладбищенская.* Деревянная. Въ 1896 г. капитально починена на средства прихожанъ. Церковь эта принадлежит къ предшествовавшему самостоятельному приходу с. Сошничю въ 6 вер.

1390. м. **СТОБЫХВА** при р. Стоходѣ, волости Боровенской, отъ Житомира 38½ в., отъ Ковля—ближ. почто-телегр. ст. 42 в., ближ. жел.-дор. ст. Голобъ 40 вер., ближ. прих. с. Мал. Карасина 10 в., с. Верховъ 8 в. и Великаго Обзыра 6 в. Мѣстечко это расположено на небольшой возвышенности, на правомъ берегу рч. Става, берущей свое начало изъ Черемошненскихъ и Карасинскихъ болотъ²⁾. Руслó рѣчки весьма извилисто. Дно илистое и поросло лопухомъ. Теченіе едва замѣтное. Ширина рѣки достигаетъ 2—3 саж. Берега рѣки заросли травою и кустарниками. Осенью и особенно весною, когда на болотахъ таетъ снѣгъ, рѣка разливается довольно широко, не потому скоро входитъ въ берега, а лѣтомъ до того въ нѣкоторыхъ мѣстахъ пересыхаетъ, что ее можно переходить въ бродъ. Въ рѣчкѣ этой водится много рыбы—щукъ, окуней, язей, вьюновъ и др. Крестьяне послѣ весенняго спада воды на плотинѣ, пересѣкающей рѣчку и ведущей въ дер. Любарку, Бережницю и др., на мосту спускаютъ шлюзъ, вслѣдствіе чего вода стоитъ, отсюда и произошло названіе рѣчки *Ставъ*. Дѣлается это для того, чтобы вода останавливалась на сѣнокосахъ, черезъ что послѣдніе даютъ лучшей укосъ травы. Лѣтомъ, когда собираются косить, воду опять спускаютъ. Ставъ съ южной стороны мѣстечка, около помещичьяго сада впадаетъ въ другую рѣку Стоходъ, притокъ Припяти. Р. Стоходъ еще болѣе извилиста и также изобилуетъ рыбой. Дно ея большею частію мелко-песчаное, поросло тростникомъ и камышомъ. Поверхность мѣстности, гдѣ расположено село, довольно ровная, песчаная. Съ юга и запада открывается видъ на сѣнокосы, по которымъ словно змѣя, извиваются эти рѣки. За сѣнокосами видѣется дубовый и сосновый лѣсъ. Съ сѣвера и запада къ мѣстечку примыкаютъ поля, между которыми находятся небольшія сосновые рощи. Самое мѣстечко сгруппировано въ одномъ мѣстѣ. Съ южной стороны его находится довольно широкая площадь, въ серединѣ которой стоитъ помещичій домъ,

²⁾ При описаніи сего прихода я пользовался «*Цер. мѣтописью м. Стобыхвъ*», составлен. въ 1898 году свящ. Порф. Гловинскимъ, «*Клиров. вѣд. за 1873—1896 г.*» и цитруемыми печатн. архивами.

гдѣ раньше помѣщалась корчма. На площади три раза въ году бываетъ ярмарка: 15 авг., 12 июня и 28 окт. Кругомъ площади расположены еврейскіе и крестьянскіе дома. Въ одномъ изъ нихъ помѣщается медицинскій пріемный покой. На западной сторонѣ площади—евр. синагога, дерев., очень ветхая. Оттуда начинается довольно широкая, чистая улица, ведущая въ с. Карасинь. Другая улица начинается съ юго-восточной стороны площади и ведетъ къ церкви и помѣщицкѣй усадьбѣ. Вся эта улица вплоть до помѣщицкаго дома усажена деревьями. Это одна изъ лучшихъ улицъ мѣстечка. Съ улицы открывается видъ на сѣнокосы и поля. Третья улица начинается съ сѣверной стороны площади и ведетъ на дорогу, пролегающую по глубокимъ пескамъ въ с. Обзырь. Къ этой улицѣ примыкаетъ четвертая, ведущая въ с. Верхн. Пятая улица ведетъ на сѣверъ отъ площади. Улицу эту можно назвать еврейскою, такъ какъ по сторонамъ ея расположены еврейскіе дома. Есть еще три переулка. Колодезь въ мѣстечкѣ 10. Вода въ нихъ здоровая и годная для питья. Самая лучшая питьевая вода получается изъ двухъ криниць,—одна въ помѣщицкѣмъ саду, а другая въ огородѣ священника. Обѣ криницы зимою не замерзаютъ, или, по мѣстному, «паруютъ». Возлѣ нихъ всѣ жители, не исключая и евреевъ, стираютъ бѣлье и моютъ кухонную посуду. Черезъ мѣстечко пролетаетъ телеграфная линія изъ Ковля въ Пинскъ. Площадь всей территоріи мѣстечка—довольно ровная. Почва песчаная, съ сунескомъ. Климатъ умѣренный, здоровый.

Исторія мѣстечка. М. Стобыхва, подъ именемъ мѣстечка *Стобухвы*, какъ имѣніе Житомирскаго подчашаго *Стефана-Петра Рѣчицкаго*, впервые упоминается въ *актѣ отъ 24 июля 1703 г.*,—въ жалобѣ этого Рѣчицкаго на шляхтянку Маріанну Браицкую, бывшую передъ тѣмъ въ замужествѣ за его крестьяниномъ Мартиномъ Станевичемъ, состоявшимъ у него экономомъ и подстаростою въ его имѣніяхъ—м. Стобыхвѣ и сс. *Верхахъ* и *Обзырь*,—объ увозѣ оставшагося послѣ него имущества и прижитаго съ нимъ сына, котораго Рѣчицкій считаетъ своимъ крѣпостнымъ (*Архивъ юго-запад. Россіи*, ч. 6 т. I, прилож., стр. 268—69). Съ половины 18 вѣка мѣстечко это становится собственностью двора *Чарнецкихъ*. Въ 1850 г. отъ *Каэтана Чарнецкаго* оно перешло во владѣніе *Людвика и Адама Гачинскихъ*, а отъ нихъ къ сыну Людвика, *Эдуарду Рацинскому*. Отъ послѣдняго оно досталось двору *Свириевскому*, а отъ него двору *Бушелю* и затѣмъ двору *Станишевскому*. Отъ послѣдняго оно перешло къ нынѣшней владѣлицѣ *Анастасіи*

Леонардъ. Въ 1880 г. Свирчевскій предлагалъ Стобыховскимъ крестьянамъ купить это имѣніе за 18 тыс. руб., но тѣ отказались. Нынѣ его оцѣниваютъ въ 33,500 руб.

Въ составѣ прихода до 1850 г. входило только одно мѣстечко, а съ 1851 г., согласно проекту объ обезпеченіи быта православнаго духовенства, отъ 19 ноября 1851 г., къ нему были причислены с. *Бережница* въ 3 вер. и д. *Черекъ* въ 8 вер. и *Хатки или Зартычъ*. Препятствіемъ въ сообщеніи села Бережницы и д. Черска съ самостоятельнымъ приходомъ Стобыхвы служить р. Стоходъ. На протяженіи 2 вер. ходятъ по владкамъ черезъ р. Стоходъ; а осенью и весною—сообщенія прерываются. До 1851 г. Бережница и Черекъ составляли одинъ самостоятельный Бережницкій приходъ.

Границы прихода: на юго-востокъ м. Троиновка Луцк. у., на югъ д. Любарка и Смоляры Черемошенскаго прихода, на юго-западъ д. Карниловка Карасин. прихода, на сѣверо-западъ с. Верхи и на сѣверъ с. Великій Обзырь и д. Малый Обзырь.

Древнее кладбище находилось на продолговатой возвышенности, вблизи свящ. усадьбы, на восточной сторонѣ мѣстечка, гдѣ нынѣ стоитъ церковь. Въ 1880-хъ гг., при постройкѣ церк. ограды, здѣсь выкапывали челов. кости. На этой возвышенности въ нѣсколькихъ шагахъ отъ главнаго церк. крыльца, погребень въ склену помѣщенья Чарнецкій, отецъ Каэтана Чарнецкаго, строителя церкви. На его могилѣ была поставлена высѣченная изъ камня статуя Маріи Магдалины, стоящая на камен. плитѣ. Нынѣ плита употреблена на ступеньки къ церкви, а статуя хранится въ колокольнѣ. Бывшая на плитѣ надпись отъ времени изгладилась. Рядомъ съ этимъ памятникомъ стоялъ другой въ видѣ женской фигуры. Надъ кѣмъ онъ былъ поставленъ, неизвестно. Нынѣ и этого памятника нѣтъ. *Новое кладбище* находится на сѣверо-западной сторонѣ мѣстечка, непосредственно примыкая къ нему. Оно занимаетъ площадь въ 30 кв. саж. и обнесено дер. заборомъ. Раньше на немъ находилась дерев. каплица, построенная изъ старой церкви, существовавшей до 1838 г., но теперь ея нѣтъ. На востокъ отъ православнаго кладбища находится евр. кладбище. Въ с. Бережницѣ есть свое кладбище, на возвышенности, въ полуверстѣ отъ села; оно основано въ концѣ 18 вѣка; древнее Бережницкое кладбище находилось на нынѣшнемъ церк. погостѣ, гдѣ стоитъ нынѣ церковь. Черскіе усоншіе погребаются на Бережницкомъ кладбищѣ.

Въ началѣ 19 в. въ м. былъ винокур. заводъ, на западной сторонѣ помѣщичьяго сада, при самомъ впаденіи р. Става

въ р. Стоходь. Послѣ въ этомъ зданіи была свичечная фабрика. Нынѣ оно въ запустѣніи. На сѣверной сторонѣ мѣстечка, при дорогѣ, ведущей въ с. Великій Обзырь, находился кирпичный заводъ. Въ мѣстечкѣ есть одна водяная мельница, построенная еще Чарнецкимъ на плотинѣ, пересѣкающей р. Ставь и ведущей въ дер. Любарку, но она, по недостатку воды, очень рѣдко дѣйствуетъ. Есть еще 5 вѣтряныхъ мельницъ, принадлежать крестьянамъ. Въ 1887 г. открытъ медицинскій пріемный покой.

Въ Стобыхвѣ *церковь во имя Успенія Божіей Матери*. Построена въ 1838 г. на средства помѣщика Каэтана Чарнецкаго и прихожанъ. Деревянная, съ такою же отдѣльною колокольнею, на кирпичномъ фундаментѣ. Стоитъ на возвышенности, въ юго-восточномъ углу мѣстечка. Въ 1878 г., при свящ. Леонидѣ Тоначевскомъ, была заново, на средства прихожанъ, перестроена въ византійскомъ стилѣ, съ достройкою новой деревянной трапезной части. *Прежняя старая церковь*, существовавшая до 1838 г., была дерев., перестроена изъ кармелитскаго костела, воздвигнутаго въ 1750 г. владѣльцемъ Михаиломъ Чарнецкимъ. Костель этотъ, какъ полагаетъ цер.-прих. лѣтописецъ, въ 1835 г. былъ обращенъ въ православный храмъ. Высота нынѣшней церкви до купола 10 саж., длина тоже 10 с. и ширина 4 саж. На колокольнѣ 6 колоколовъ. Антиминсъ свящ. въ 1887 г. Волын. Архіеп. Паладіемъ. Метрич. кн. хран. съ 1800 г., исп. вѣд. съ 1868 года, обыскн. кн. съ 1843 года, клиров. вѣд. съ 1865 года.

Земли при церкви: усад. съ огородами, въ 5 отдѣльныхъ мѣстахъ 2 дес. 1115 саж., пахатной малопродуктивной 30 дес. 2057 с., сѣнок. 11 д. 1258 с. Лѣсу нѣтъ. Земля эта раскинута въ нѣсколькихъ участкахъ между помѣщичьими и крестьянскими землями и отстоитъ отъ церкви—самая дальняя—въ 4 вер. Плана и межев. книги нѣтъ, а есть копія проекта отъ 19 ноября 1851 г. Почва песчаная. Причтъ владѣть землею спокойно. *Причтъ*: свящ. 300 руб. и псал. 50 р. Для свящ. домъ ветхъ, хоз. постройки полуразрушены. Для псал. домъ и хоз. постр. ветхи.

Цер.-прих. *школа* сущ. съ 1893 г., въ общест. домѣ.

По даннымъ за 1896 г., *дворовъ* въ приходѣ 190, прихож. 1538 д. об. п.; евреевъ 370 д. об. п. Возсоединеніе *уніи* въ приходѣ произошло въ 1835 г.

Священнослужителями при церкви м. Стобыхвы состояли:

1) *Василій Теодоровичъ* съ 1835 по 1855 г.- 2) *Іоаннъ Львовичъ* съ 1855 по 1857 г., затѣмъ до 1 апрѣля 1859 г. набл.

евящ. с. Карасина *Юаннъ Антоновичъ*, 3) *Григорій Теодоровичъ* съ 1 апр. 1859 по 1 апр. 1863 г.; 4) *Юаннъ Максимовичъ Курьевичъ* съ 10 марта 1863 по авг. 1867 г.; 5) *Кириллъ Адамовичъ Бопачевскій* съ 30 авг. 1867 по 1872 г.; 6) *Павелъ Осиповичъ Петрицкій* съ 5 нояб. 1872 г. до 1874 г.; 7) *Леонидъ Михайловичъ Тошчевскій* съ 1874 по 1884 г.; 8) *Юаннъ Васильевичъ Волковичъ* съ 26 авг. 1884 по 1888 г.; 9) *Ананія Павлов. Александровичъ* съ 6 мая 1888 г. по 1894 г., когда перешелъ въ м. Каменку Житом. у. и 10) *Порфирій Самуиловичъ Главинскій* съ 18 мар. 1895 г. по настоящее время (1900 г.). *Псаломщиками* были: 1) *Иванъ Ивановичъ Миронъ* съ 1842 по 1845 г.; 2) *Порфирій Григорьевичъ Теодоровичъ* 1845—1881 г.; 3) *Павелъ Фоминъ Рудницкій* 1881—1884 г.; 4) *Левъ Филимоновичъ Михаловичъ* 1884—1885 г.; 5) *Михаилъ Теодоровичъ* въ 1885 г.; 6) *Юлианъ Димитриевичъ Сиковичъ* въ 1886 г.; 7) *Георгій Николаевичъ Михаловскій* съ 8 нояб. 1887 г. по настоящее время.

Въ прии. дер. Черскъ есть небольшой ветхій полуразрушенный р.-католич. *коштелъ*, запечатанъ въ 1890 г. Вблизи его, подъ небольшимъ дерев. навѣсомъ находятся два небольших колокола. Въ этой деревнѣ съ 1888 г. суцъ школа грамоты, а также есть мельница, принадлежащая помѣщику Скорупскому.

Свидѣбные обряды. Отецъ жениха вмѣстѣ съ крестн. отцомъ жениха и самимъ женихомъ, взявши съ собою водку, идутъ въ домъ избранной дѣвушки. Женихъ остается на дворѣ подъ окномъ, ожидая согласія или отказа невесты или ея родителей. Вошедшіе, по обычному привѣтствію: «Слава Богу», на что имъ отвѣчаютъ «На вий слава Богу», прямо приступаютъ къ дѣлу. «Мы прийшли до васъ въ сваты и хочемо, щобъ вы отдали свою дѣвку (имя ея) за нашего парубка (имя его)». Затѣмъ спрашиваютъ невесту, зааетъ ли она парубка, любитъ ли его и согласна ли выйти за него замужъ. Если дѣвушка похитрѣе и бѣйкая, то, неотвѣчая на предложенный вопросъ, выходитъ изъ избы и, поздоровавшись на дворѣ съ парубкомъ, входитъ съ нимъ непосредственно въ переговоры, и если она согласна быть его женой, то оба входятъ въ хату. Женихъ, поцѣловавши руки родителей невесты и саму невесту въ лицо, садится рядомъ съ ней и бесѣдуетъ. Сваты вторично спрашиваютъ согласія невесты, невеста ссылается на волю родителей. Послѣдніе сначала не соглашаются подъ тѣмъ предлогомъ, что невеста еще молода или что у нихъ нѣтъ средствъ устроить свадьбу. Послѣ нѣкоторыхъ уговоровъ будущій тестъ даетъ согласіе. Труднѣе сло-

мать притворное упорство матери, но и та въ концѣ концовъ соглашается. Тогда сваты вынимаютъ водку и предлагаютъ выпить, но родители невесты откладываютъ выпивку до слѣдующаго дня. Сваты не настаиваютъ на своемъ и расходятся по домамъ. Это наз. «сватовствомъ». На слѣдующій день устраиваются «запошны». Въ домъ невесты собираются родные жениха и невесты и каждый несетъ съ собою «палитку» — ржаной хлѣбъ. Гости, выпивши и закусивши въ домъ невесты (хотя водка жениха), расходятся по домамъ, а родители жениха и невесты, захвативши съ собою бутылочку водки и одинъ хлѣбъ, идутъ къ священнику и условливаются о днѣ вѣчанія ихъ дѣтей. Такимъ днемъ обыкновенно назначается воскресенье. А до того времени идутъ приготовленія къ свадьбѣ. Особенно много покупаютъ водки. Между прочимъ несутъ семь большихъ хлѣбовъ, называемыхъ «доминками». Готовятся къ свадьбѣ въ домахъ жениха и невесты. Въ назначенный воскресный день, въ домъ жениха, утромъ собираются его родные. Изъ нихъ избирается одинъ парень въ «княжецкіе». Женихъ наз. «княземъ», а невеста — «княгинею». Женихъ и княжецкій садятся за столъ, а остальные стоятъ. Отецъ и мать подносятъ сыну-жениху по стакану водки и говорятъ: «Нехай тебѣ Богъ благословить счастьемъ, здоровьемъ и доброю долею». Водки не пьютъ до окончанія Богослуженія въ церкви. Женихъ, поблагодаривъ родителей за благожеланія, ставитъ водку на столъ. Послѣ этого «дружко» — шаферъ проситъ родителей благословить жениха: «Тату, благословите». Сынъ три раза кланяется родителямъ до земли и цѣлуетъ ихъ руки. Родители, благословляя, говорятъ: «нехай тебѣ Богъ благословить». Потомъ женихъ кланяется всѣмъ находящимся въ домъ и проситъ благословенія. Затѣмъ женихъ, взявъ съ собою 7 хлѣбовъ-доминковъ, а свать — одинъ большой хлѣбъ — «бохунецъ», назначенный для священника, отправляются въ домъ невесты съ «княжецкимъ». Здѣсь женихъ отдаетъ хлѣбъ родителямъ невесты и цѣлуетъ ихъ руки. Поцѣловавшись съ невестой, онъ садится за столъ съ «княжецкимъ». Невѣста подноситъ жениху въ подарокъ полотенце на тарелкѣ и говоритъ: «проситъ тебѣ батко и маты, щобъ ты ласкавъ бувъ той подарокъ принявъ». Женихъ принимаетъ подарокъ и, положивъ на тарелку 20 коп., говоритъ: «Дзинькуе Богові, батькові, матері и тобі за той подарокъ». Затѣмъ разворачиваетъ полотенце и, удивившись въ его цѣлости, отдаетъ его назадъ невестѣ, которая привязываетъ его къ поясу жениха. Невѣста до этого времени бываетъ въ платкѣ. Дружко беретъ за плечо невесту и

подводить ее подь благословеніе ея родителей. Невѣста кланяется родителямъ и цѣлуетъ ихъ руки, а тѣ благословляютъ ее. Послѣ этого дружка говоритъ: «благословите косу роснуустыты». Ставить среди хаты пустую дежу, покрываютъ ее «партовыною» — бѣлою скатертью и кладутъ на ней небольшой хлѣбъ. Невѣста становится на дежу правымъ колѣномъ, и тогда расплетаютъ косу. До половины косу расплетаетъ братъ невѣсты — неженатый, а остальную часть — сестра или кто либо изъ женщинъ. Голову невѣсты украшаютъ лентами всевозможныхъ цвѣтовъ. Во время расплетанія косы невѣста плачетъ. Затѣмъ дружка подводитъ невѣсту къ столу и она садится рядомъ съ женихомъ. Спусти нѣкоторое время, тотъ же дружка подводитъ молодыхъ въ парѣ подь благословеніе ихъ родителей, говоря: «благословитэ до шлюбу иты». Родители, сидя на лавкѣ, благословляютъ своихъ дѣтей. Дѣти кланяются родителямъ и всѣмъ роднымъ по старшинству. Послѣ того всѣ садятся за столъ. Молодые занимаютъ первыя мѣста. Слѣдуетъ угощеніе водкой. Отецъ невѣсты, обращаясь къ молодымъ, говоритъ: «Нехай васъ Богъ благословить счастьемъ, здоровьемъ и доброю долею, щобъ витэ булы у Бога годны и не булы голодны, щобъ булы богаты, якъ земля, и здоровы, якъ вода». Родители невѣсты выпиваютъ по двѣ рюмки сразу, женихъ же, принявъ рюмку водки изъ рукъ отца и говоря къ невѣстѣ: «будь здорова», выпиваетъ водку черезъ голову на потолокъ. Невѣста дѣлаетъ то же. Остальные гости пьютъ по одной рюмкѣ водки и закусываютъ сыромъ. Послѣ закуски, всѣ единогласно молятся, читая: «Отче нашъ» и «Богородице Дѣво радуйся». Затѣмъ дружка за ручныкъ — полотенце выводитъ молодыхъ изъ — за стола. Молодые цѣлуютъ хлѣбъ на столѣ и всѣ отираются въ церковь. При выходѣ изъ дома, мать обсыпаетъ всѣхъ житомъ. По дорогѣ въ церковь пѣсенъ не поютъ. Въ церкви, во время богослуженія, молодые стоятъ въ притворѣ. При вѣчаніи, молодымъ стелютъ подь ноги небольшое полотенце, подь которое кладутъ двѣ копѣчныхъ монеты. Полотенце и деньги идутъ въ пользу исаломщика. Послѣ вѣчанія всѣ отираются въ домъ невѣсты и по дорогѣ изъ церкви поютъ: «Дякуемъ пононькові, якъ своему татонькові, що наши дитки звинчавъ, нымніго за шлюбъ взявъ; отъ князя молодого пувшоста золотого». «Булы мы на шлюбі, у Бога на суді, тамъ поны читалы, а дяки спивалы, тамъ нашимъ диткамъ рученьки ввязалы, тамъ вже ихъ судылы, щобъ хоршенько жили».

Еще: «До кінця улыченька до кінця»

Иде наша (имя невесты) съ підь вінця.

Протывь еі татонько съ ключама:

Чи вже мое дитятко звинчали?

Чи підь царськимь вінцемь стояло?»

Еще: «Ой матюшко юдко, выкидайся хутко,

Бо вже сонийко низько, твои діткии близько.

Сонийко на дорози, твои дитки на порози».

Еще: «Ой матюшко жь моя, теперь я ны твоя,

Теперь я того наша, съ кимь на шлюбі стояла».

Еще: «Выйды маты зь новоі хаты» (2)

Зятя вытаты, зятя и дочку

Идутъ зь подь виночку».

Последнюю пѣсню поють тогда, когда подходятъ къ избѣ.

Въ это время мать выворачиваетъ кожушь, надѣваетъ его на себя, кладетъ въ тарелку медъ и три калачи, ставитъ на дежу и выходитъ на встрѣчу молодымъ. «Слава Богу», говоритъ мать. Молодые отвѣчаютъ: «На вікі слава Богу» и становятся на одно колѣно, а мать даетъ имъ изъ своихъ рукъ калачи съ медомъ, которыхъ они должны укусить по разу.

Затѣмъ поють: «Теща зятя вытает, щиримъ словомъ пытает,

Ой будь, зятю, добренькій, якъ той медъ солоденькій».

Потомъ выходитъ отецъ, привѣтствуетъ новобрачныхъ и угощаетъ всѣхъ гостей водкой. Прежде выпиваетъ самъ двѣ рюмки, затѣмъ даетъ молодымъ и всѣмъ остальнымъ гостямъ по стольку же водки. Молодые первую рюмку выпиваютъ, а вторую выливаютъ черезъ голову. Въ это время нѣсколько разъ поють: «Ой порисъ, порисъ зеленый морисъ

Жовтыми купочками. Ой тамъ ходыла

Молода (имя невесты) зь своими дружечкама,

За слезонькама, за дрибненькими

Татонька ны познала. А за жалостыма

За великими перепою не брала».

Послѣ угощенія всѣ входятъ въ домъ, впереди родители, за ними новобрачные и прочіе гости. Здѣсь молодые еще разъ испрашиваютъ у родителей благословенія такимъ же образомъ, какъ въ первые два раза. При этомъ еще поется пѣсня:

«Що то за зилбечко - яворына?

Покорне дидятко (имя невесты)

Со шлюбю идучи, на поригъ ступае,

Своему татонькові до ножокъ впадае».

Затѣмъ садятся всѣ за столъ, молодые на первомъ мѣстѣ, возлѣ нихъ дружка и княжецкій и проч. гости. Пьютъ водку, закусываютъ и поютъ:

«Сіяла маты жито (2) по сивяхъ и по хаті
И по своему дѣтяти (2), а хто завидуе тому,
То дай, Боже, ему (2 раза).

Во время пѣнія этой пѣсни мать невѣсты обсыпаетъ житомъ всѣхъ находящихся въ домѣ, и затѣмъ снова поютъ:

«Ой сичана калынойка, сичана,
А вже наша (имя невѣсты) звінчана.
Просыть еі татонько водыци
Да зь погожіи бриниці
А вже я тобі, мій татоньку, ны слуга,
Вже моя водыця дорога,
Да дорогши вона оть вина».

Послѣ первой рюмки водки, на невѣсту сестра ея накидываетъ платокъ и новобрачные вмѣстѣ съ молодыми гостями идутъ въ комору обѣдать, остальные же, т. е. старики и старухи остаются въ избѣ. Въ коморѣ (кладовой), во время обѣда поютъ:

«Ой кувала зозуленька, кувала,
Тамъ (имя невѣсты) прохала
Он, заживай (имя жениха) у батька мого,
То я буду заживать у твого,
Ой заживай (имя жениха) еднѣнь день,
То я у твого заживатымъ цілый тыждень.
А оть тыждня до тыждня, тай на рикъ,
А оть року до року, тай на вікъ».

Послѣ обѣда, въ коморѣ танцуютъ (подъ скрипку и бубенъ) около двухъ часовъ. Затѣмъ дружка вводитъ всѣхъ въ хату. Женихъ садится за столъ, а невѣста, взявъ съ собою два куска полотна, подноситъ въ подарокъ родителямъ жениха, которые даютъ за это по 20 коп. Послѣ того танцуютъ въ комнатѣ. Прежде всѣхъ танцуютъ сваты, а послѣ нихъ новобрачные и проч. гости. Во время танцевъ сватамъ поютъ:

«Ой дай Боже, добрый часъ,
Якъ у людей, такъ и въ насъ,
Щобъ въ добрую годину
Розвеселить родыну,
А татонька навперидь,
За татонькомъ всенкій ридь».
«Ой гусыця, гусыця, пехай жито родыця,
Вохъ жито и пшаныця и всякая пашныця,

Ой весела, весела господарська голова,
А веселійша того, що дівчина его.

Послѣ танцевъ всѣ расходятся по домамъ и ложатся отдыхать, не исключая и жениха. Въ сумерки того же дня опять собираются всѣ гости какъ у жениха, такъ и у невесты, и въ этотъ вечеръ пекутъ «*коровай*». Во время изготовленія коровая поютъ:

«Благослови Боже, Пречиста Госпоже,

И отецъ и маты своему дитяти

Коровай рощиниты.

Судылася ишениця симъ літь въ стожку

Стояты, а теперь намъ судыця

Въ коровай вгибаты».

Ночью послѣ изготовленія коровая, всѣ гости складываютъ деньги въ приданное невестѣ, а затѣмъ всѣ расходятся. Въ понедѣльникъ утромъ въ домъ невесты снова собираются всѣ гости и угощаются обѣдомъ. Затѣмъ всѣ отираются въ домъ жениха. Предъ выходомъ изъ дому поютъ:

«Полеть соколонуку въ нашу сторононуку

И дай батькові знаты, що вже я звищався

Въ ныділю пораненьку и полюбывъ дивчину

Молодую (ими невесты).

Въ домъ жениха отираются двѣ повозки—на одной сундукъ съ приданымъ, а на другой ѣдетъ молодая съ постелью. Дорогой поютъ:

«Бигъ зайчикъ черезъ гайчикъ тульвся

Ишевъ (ими молодого) отъ своего тества тульвся

Ой Богъ миі давъ, и добраго тества доставъ,

И умного и розумного, якъ самъ».

Въ домъ жениха гуляютъ почти до разсвѣта, а затѣмъ всѣ расходятся по домамъ. Во вторникъ, въ полдень, въ домъ жениха еще разъ собираются гости и въ тотъ же день вечеромъ, дѣлятъ и раздають коровай. Ночью всѣ расходятся по домамъ, при этомъ женихъ обязанъ провести своего тества домой, за что получаетъ отъ него 30 коп. Въ среду утромъ всѣ гости опять собираются въ домъ жениха и здѣсь только завтракають. Этимъ свадьба и оканчивается.

Народныя повѣрья. Седмицу послѣ Троицына дня называютъ «*русальною недѣлею*», четвергъ этой седмицы—«*русальнымъ вылькнемъ*». Народъ вѣритъ, что, въ продолженіе всей русальной недѣли, по землѣ ходятъ русалки, а потому брестыяне въ одиночку боятся въ это время ходить кушаться, въ лѣсъ или

на поле. Русалки находятся вездѣ, но постоянное ихъ пребываніе въ водѣ. Умершіе въ русальную недѣлю превращаются въ русалокъ. Въ нихъ превращаются также дѣти, умершіе некрещенными.

Проводы бывають въ Ооминѣ понедѣльникъ.

Къ этому приходу приписана церковь въ с. Бережницѣ въ 3 вер.

1391. с. Бережница расположено въ низменной мѣстности при р. Ставѣ и почти все сгруппировано въ одномъ мѣстѣ, за исключеніемъ 17 домовъ, находящихся въ 1 вер. отъ села и составляющихъ такъ назыв. «*Заручье*» или деревню *Хатки*; волости Повурской. Отъ Житомира 382 в., отъ Повурска 12 в. До 1875 г. село это состояло во владѣніи помѣщика *Валентія Скорупскаго*, а въ 1875 г. все это имѣніе купили крестьяне мѣстные и нынѣ имъ владѣють. *Церковь во имя св. великомуч. Димитрія Солунскаго*. Когда и кѣмъ построена, неизвѣстно. Въ 1874 г. совершенно заново перестроена на средства прихожанъ. Деревянная, на кам. фундам., совмѣстно съ такою же колокольнею, построенною въ 1890 г. Крыта жестию и мѣстами гонтомъ. Метрич. кн. хран. съ 1835 г., опись цер. имущ. отъ 1876 г. Кладбище въ разстояніи полуверсты отъ села, обнесено бревенчатымъ заборомъ. *Земли*: усад. съ огор. 1 дес., пахатной 24 дес. 316 саж., сѣнокосн. 7 дес. 2,392 саж. Сѣнокосная земля въ нѣкоторыхъ мѣстахъ заросла кустарникомъ и дровянымъ лѣсомъ. Плана и межев. книги нѣтъ. Причтъ пользуется ею спокойно. Настѣница у причта достаточно. Быв. въ селѣ священ. ветхій домъ проданъ въ 1870 г. за 7 р. 50 коп. Въ селѣ есть церк. школа грамоты. Число дворовъ и прихожанъ показано въ описаніи предшествовающаго самостоятельнаго прихода м. Стобыхвы, къ которому эта церковь приписана (въ 3 вер.).

1392. с. ЧЕРНЧЕ при р. Туринѣ, на правомъ ея берегу, волости Хотешовской, отъ Житомира 400 вер., отъ Ковля—близ. жел.-дор. и телегр. ст. 60 вер., близ. почт. ст. Камень-Коширска 10 вер., близ. прих. с. Ольбле-Русскаго 6 в., с. Хотешова 3 вер. (за рѣкой). Мѣстность, занимаемая, селомъ, отчасти болотиста, покрыта кустарниками и лѣсомъ. Климатъ сырой, благоприятствуетъ развитію лихорадокъ и другихъ болѣзней ¹⁾.

¹⁾ При описаніи сего села я пользовался „*Церк.-прис. мѣстн. с. Чернче*“, составленною въ 1895 г. свящ. Петромъ Левицкимъ и хранящеюся въ Житомир. древлехраннщѣ, а также разными церк. документами сего села. Упомянутое въ „*Архивѣ кн. Сангушекъ*“,

Сохранилось въ народѣ преданіе, что черницы-нижки, явившіяся сюда по рѣкѣ изъ Мѣлецкаго монастыря, основали здѣсь свои келіи, возлѣ которыхъ впоследствии образовалось цѣлое село Чериче (по мѣстному Чорче). Въ 1721 г. село это принадлежало подчашему земли Добрынской Иосифу Іерусальскому, какъ это видно изъ хранящейся въ Чорченской церкви визиты ея отъ 25 авг. 1721 г. Около 1760 г. оно было во владѣніи уже Людовика Вильги, воеводы Черниговскаго, построившаго на мѣстѣ обветшавшей повую, нынѣ существующую церковь въ 1769 г. Въ 1850 г. село это стало собственностью Леонтія Старчевскаго, сынъ коего Станиславъ нынѣ владѣеть имъ.

Село расположено на равнинѣ. Жители берутъ воду изъ колодезь. Почва песчана, мѣстами супесокъ. Грунтовыя дороги мало удобны.

Въ составъ прихода входятъ дер. *Островокъ* въ 1½ вер. Сообщеніе съ нею хорошее.

Въ селѣ Чериче *церковь во имя св. великомуч. Параскевы*. Построена въ 1769 г. на средства помѣщика Людовика Вильги и прихожанъ. Въ 1772 г. освящена по благословенію Холмскаго Еп. Максимиліана Рылло. Деревянная, на кам. фонд., съ такою же отдѣльною колокольнею. Въ 1896 г. старшіемъ свящ. Петра Левицкаго внутри перестроена. Утварью отчасти достаточна. Метрич. книги хранятся съ 1725 г., испов. вѣд. съ 1862 года. Опись цер. имущ. отъ 1846 и 1891 г.

До 1769 г. въ этомъ селѣ существовала *церковь тоже во имя св. велик. Параскевы*. Свѣдѣнія объ этой церкви находятся въ визитѣ отъ 25 авг. 1721 г., хранящейся нынѣ въ церкви. По этой визитѣ, церковь эта въ то время была ужь очень ветха. Построеніе ея можно, съ нѣкоторою вѣроятностію, отнести къ началу 17 вѣка. Вотъ эта визита:

Rewizya Cerkwi Czornockiey przezemnie Józefa Lewickiego, Episkopa Chełmskiego y Bełzskiego, Archimandryte Zydyczynskiego, w Roku 1721 miesiąca Stycznia dnia dwaziestego piątego czyniona.

Cerkiew zostaje pod tytułem sw. męczeniczki Paraxedy w dobrach wielmozn. J. M. Pana Jozefa Jaruzelskiego, Podczaszego Ziemi Dobrzynskiej. Taż Cerkiew w oltarzach y w obrazach mniej porządna, w scianach y dachach barzo zła, a w parkanach circa circum dobrze opatrzona. W tey puszka pro venerabili drewniana barzo prosta, Antyminsow dwa, korporatow dwa, kielich y patyna srebrne,

т. 3 и 4, село Черичичи, какъ имѣніе кн. Сангушекъ, есть с. Черичи Владимір. уѣз. волости Грибовицкой и ошибочно принято издателемъ сего архива за наше село Чериче Ковел. уѣз.

corpus wyzłacane, od wielmożn. J. M. Pana Stefana Jaruzelskiego, Podstolego Podlaskiego, do teyże cerkwi nadane. Jtem kielich y patyna cynowe gwiazda y łyżeczka mosięzne, tabliczka iedna srebrna ma y krzyzyk srebrny, trybularzow dwa ieden stary, drugi nowy oba mosięzne, lichtarzow para blaszanych, zasłonek dwie zielonych, iedna harasowa, druga tureckiey materyiey, obrusow y roznych chust cerkiewnych sztuk 24, aparatow 3 z potrzebami stare wszystko y barzo podle, alb 3, przystawka cynowa, xiegi Ewangelia w cyncie oprawna pisana, na ktorey posrodku iedna tabliczka srebrna, sluzebnikow dwa,—ieden Wilenskj wielkj, drugi Lwowskj, trebnik, psalterz, czosownik te są drukowane, praznia, tryod postna y cwitna, apostoł polustaw, szestodnik te są pisane, Dzwonow na dzwonnicy dwa, jtem dzwonek szredni w cerkwi ieszcze ne okowany, y mały do Elewaciey, Gruntu cerkiewnego na mac szesé Ratenskich, sosni w Borze cerkiewnych z barciami dziesięć, łaki na kosarzow dwadziescia, ogrod ieden, na kterym Plebania, Piekarnia, sien, komora etc. 2 inszemí prsybudynkami Parafia same Czorncze. Józef Lewickj, Episkop Chelmskij y Belskj mpr. Печать епископская на мастикѣ. Ревизовавший затѣмъ эту церковь 7 февр. 1725 г. деканъ Ратенскій, плебанъ Турскій, *Василій Пилецкій* сдѣлалъ на оборотѣ этой же визиты замѣтку, что онъ, сверхъ того, что оказалось при визитациі епископской, нашелъ еще въ церкви пожертвованными отъ прихожанъ дарохранительницу цинковую (puszka cynowe), аппаратъ камеловый и вазу цинковую pro chrismate.

Онъ же, Пилецкій, посѣтилъ эту церковь въ февр. 1740 г. и тамъ же ниже написалъ: «Do teyże Cerkwi Czornockiey przybył aparat tyczakowy zielony z stulą, z narukawcami, drugi aparat miedzianowy w paski, . . . koronek dwie, na Obrazie N. Panny srebrne, jtem na Obrazie Salvatori koronka srebrna, y tem na Obrazie Archyiereja koronka srebrna, jtem na Obrazie sw. Praxedy koronka srebrna y tabliczka srebrna zasłaka na Obrazie N. Panny tyczakowa biala. Antymis nowo dany. Coim został pod czas wizyty moiey administratorskiey Roku 1740 die 9 Februarii ut supra. X. Jozef Pileckj A. D. P. P. T.»

Еще имѣется визита этой старой церкви отъ 13 января 1763 г., учиненная, по распоряженію Холмскаго Белзскаго епископа Максимилиана Рылло, аудиторомъ, а послѣ ректоромъ Холмской епархіальной семинаріи, базилианиномъ Фаустиномъ Каубе. Въ ней подробно перечисляются земельныя угодія: «огорода, на которомъ находится плебанія и всѣ постройки, какъ-то гумна и отъ давнихъ временъ съ огородомъ за гумнами и съ садикомъ,

границить съ одной стороны усадьбой Велимчана, а съ другой стороны—Григорія Кошелчака. Первое поле, называемое Старчинь, съ одной стороны Видерчики, съ другой стороны Рудыки, начинается отъ Балачовыхъ и кончается у березоваго лѣсу, 2) два куска на Глинищу граничатъ полемъ съ одной стороны Романюковъ, а съ другой—Велимчана, 3) поле подъ лѣсомъ, съ одной стороны Кошелюкъ, а съ другой—Романюкъ, 4) поле Высокая Гора съ одной стороны Баштыки, а съ другой—Видерчики, кончается выгономъ, 5) поле Среднее Дерево, съ одной стороны Козиково поле, а съ другой стороны—Аврамчуково, кончается болотомъ, 6) поле за мостомъ, съ одной стороны Помѣщичье, а съ другой стороны Видерчуково, начинается у дороги и кончается у березоваго лѣса, 7) поле Выговки, съ одной стороны помѣщичье, а съ другой—Гарошика, начинается отъ Рудыковъ и кончается у дороги, 8) поле подъ Боромъ, съ одной стороны Хлытковъ, а съ другой—Котелова, начинается отъ Матвійчуковъ и кончается о Дудыковское поле, 9) поле въ Забережье, окружено березовымъ лѣсомъ, 10) поле въ Углахъ, два куска, сѣнокосъ на 8 косарей и 11) поле въ Сребницъ, съ одной стороны Велимчана, съ другой—Видеркова, начинается отъ Руткова и кончается болотомъ. *Сѣнокосы:* 1) изъ Сѣлицъ на 5 косарей, съ одной Кошелева, а съ другой—Видеркова, начинается у помѣщичьяго поля и кончается у крестьянскихъ огородовъ, 2) на Смятывъ Грудь на 3 косаря, вокругъ помѣщичий сѣнокосъ и лозы, 3) въ Дмитровкѣ, у Рудыковъ, на 6 косарей, вокругъ лозы, 4) въ Дубычахъ на 4 косаря, кругомъ лоза и рѣпка, тамъ и насѣва, 5) два сѣнокоса въ Вовчицахъ на 18 косарей, тамъ-же двѣ нивки, съ градами, 6) сѣнокосъ возлѣ Щитынскихъ полей на 5 косарей. *Лѣсы:* 1) въ Дубычахъ, 2) въ Дмитровкѣ, 3) въ Плесѣ ровъ одинъ. Всѣ эти огороды, поля и сѣнокосы съ давнихъ временъ наданы церкви Черноцкой отъ владѣльцевъ села, въ чемъ удостовѣрили представители крестьянъ Федоръ Зеликъ, Левъ Кононикъ, Яковъ Адамюкъ и Васко Видерчукъ. Визитаторъ вмѣняетъ въ обязанность нароху, чтобы онъ вмѣстѣ съ прихожанами приложилъ всѣ усилія—возможно скорѣе построить новую церковь, такъ какъ настоящая церковь вся клонится къ разрушенію, въ противномъ случаѣ—церковь будетъ закрыта («въ интердиктъ подана»). Равнымъ образомъ они должны привести въ порядокъ и кладбище.

Требованіе визитатора было исполнено, и въ 1769 г. была выстроена новая церковь. Въ 1781 г. 24 января тотъ же визитаторъ Фаустинь Каубе, уже тогда Ректоръ епархіальной Се-

минарин, по распоряженію Максимилиана Рылло, епископа Холмскаго, ревизовалъ опять Черноцкую церковь и нашелъ, что она въ стѣнахъ и крышѣ исправна, при церкви выстроена новая колокольня — съ 4 колоколами, кладбище — погостъ обнесено заборомъ (вѣроятно, церковь въ 1769 г. была только заново перестроена, но не вновь выстроена, иначе — о постройкѣ новой церкви было бы прямо сказано въ этой визитѣ, какъ это сказано по отношенію къ колокольнѣ). Прихожанъ было 600 исповѣдныхъ душъ. Визитаторъ вѣняетъ прихожанамъ обновить алтарь великій и боковой, а также обшить всю церковь досками, снабдить церковь новымъ облаченіемъ.

Въ 1789 г. 15 января церковь эта опять была ревизуема, по распоряженію ун. митрополита и епископа Холмскаго Θεодосія Ростоцкаго, Варфоломеемъ Назаревичемъ, кураторомъ Сосновцкимъ. Церковь эта была найдена въ стѣнахъ крѣпкою, но крыша нуждалась уже въ починкѣ. Евангелій было одно печатное, другое рукописное, послѣднее съ 5 серебр. табличками, къ употребленію неудобно. Мшалъ изд. Виленскаго, Служебникъ изд. Почаев. хорошій, псалтирь, требникъ, праздничная минея рукописная, апостоль рукописный («недатный» къ употребленію), другой печатный новый. Трїодь цвѣтная и постная. Октоихъ.

Въ 1800 г. 16 февр. и въ 1802 г. 6 февр. церковь Черноцкая опять была ревизуема въ первый разъ Василиемъ Щербинскимъ, Суррогатомъ Ковельскимъ, а во второй — деканомъ Ратенско-Заржицкимъ Григоріемъ Горбачевскимъ. Церковь эта въ это время принадлежала къ епархіи Луцкой, къ деканату Ратенско-Заржицкому. По ней, въ церкви этой хранилось два антифиса — одинъ, священнод. Филипомъ Володковичемъ, Епископомъ Владимирскимъ, а другой — свящ. Максимилианомъ Рылло, еп. Холмскимъ. Крыша нуждалась въ починкѣ. Возлѣ церкви на погостѣ тѣла умершихъ уже не погребаются: устроено новое кладбище въ 300 шагахъ отъ села. Прихожанъ: исповѣд. душъ 256 муж. п. и 262 ж. п., дѣтей 81 м. п. и 75 ж. п., — всего 624 д. об. п. Парохъ этой церкви Лаврентій Пенкевичъ, род. 1742 г., рук. въ 1773 г. еп. Холмскимъ Максимилианомъ Рылло, на этомъ приходѣ съ 1775 г.

Въ 1804 г. 4 окт. церковь была снова ревизуема Ратенско-Заржицкимъ деканомъ Григоріемъ Горбачевскимъ. Прихожанъ было 673 д. об. п. Домъ свящ. былъ деревянный, о двухъ комнатахъ, одной курной, другой бѣлой, исправленъ на средства свящ. Лаврентія Пенкевича. Для псал. и попомаря помѣщенія не было. Земельныя угодія были: усад. земли на 1 день орацья,

пахатнаго поля на 55 дней оранья сохой, сѣнокоса на 50 косарей, ровъ для ловли рыбы въ Дубычахъ около церк. сѣнокоса начинается отъ р. Турин и впадаетъ съ другой стороны въ ту же рѣку,—одинъ на Каганахъ, другой въ Дмитровкѣ, и третій въ Плесѣ. Бортей съ пчелами—на погостъ 3, на Старчинѣ 2 и въ Забережье 5. Фундушъ этотъ издавна и подтвержденъ владѣльцемъ села Чорча Людовикомъ Вильгою, воеводою Черниговскимъ. Въ церковной казнѣ («карбонѣ»), находилось жита корцевъ 5 и деньгами 50 злотыхъ. Жито хранилось въ коморѣ въ колокольнѣ. Это—составляло собственность братства церковнаго, обязаннаго пецись о благоустройствѣ церковномъ.

Во время визиты 3 окт. 1807 г. прихожанъ было всего 671 д. об. п.

Во время визиты 12 декабря 1817 года прихожанъ было 642 д. об. п. Царехомъ былъ Юсифъ Лаврентіевичъ Пѣнькевичъ, род. 1785 г., рук. во сваяц. въ 1809 г. Митрополитомъ еп. Луцкимъ Григоріемъ Кохановичемъ, но презентъ владѣльца Антоіія Вильги, обучался въ Любешевскомъ училищѣ.

Во время визиты 2 апр. 1818 г. былъ тотъ же священ. Юсифъ Пѣнькевичъ, а псаломщикомъ—Петръ Здановичъ, 62 л., изъ Щытынскихъ крестьянъ помѣщика Людовика Хойнацкаго. Псаломщикъ и пономарь содержались на счетъ пожертвованій священника и крестьянъ. Земли для нихъ не было положено. Священнику принадлежало право вольной рубки лѣсу, а также онъ имѣлъ мѣрку на мельницѣ. Онъ получалъ отъ прихожанъ за требы: за крестины 14 грошей, хлѣбъ и 4 локтя полотна, за бракъ отъ 8 до 10 злотыхъ, за погребеніе великое 2 зл., за малое 1 зл. Домовъ крестьянскихъ въ приходѣ 114; 250 д. м. п., 263 ж. п., дѣтей 33 м. п., 38 ж. п.

Затѣмъ церковь была ревизуема еще 16 іюня 1819 года, 24 окт. 1820 г., 28 марта 1823 г. деканомъ Григоріемъ Горбачевскимъ, и въ 1827 г. генеральнымъ визитаторомъ, Луцкимъ канонникомъ Яномъ Свроцннскимъ, въ 1834 г. 7 февр. и въ 1835 г. 4 дек. деканомъ Камень Коширскимъ Ѳедоромъ Милешкевичемъ ¹⁾.

Въ концѣ 1835 г. церковь эта съ прихожанами была возвращена въ Православіе.

¹⁾ Всѣ эти визиты въ подлинникѣ хранятся въ церкви с. Чериче, а также тамъ хранится и презентъ, данная Антоіемъ Вильгою 1809 г. 20 авг. Юсифу Пѣнькевичу на Черченскій приходъ; были у меня подъ рукою.

(51) *Земли при церкви:* усад. съ огород. 3 дес., пахатной 30 д., сѣнокосной 15 дес. 1,127 саж., неудобной 1 дес. 900 саж., — *всего 49 д. 2,027 саж.* Земля расположена въ 7 участкахъ и находится въ разстояніи отъ церкви въ 1—6 вер. Почва песчана, малоплодородна. *Притѣ:* свящ. 300 р., псал. 50 р. и просф. 24 р. Для свящ. домъ и хоз. постр. ветхи. Для псал. домъ и хоз. постр. хороши. Для просф. дома и хоз. постр. нѣтъ. Есть народное училище Мин. Нар. Просв.

На владѣнцѣ есть дерев. *часовня*. Въ составъ прихода, кромѣ с. Чериче, входятъ еще дер. *Островокъ* въ 2 вер. Препитствія къ сообщенію съ нею нѣтъ. По даннымъ за 1896 г., *дворовъ въ приходѣ 171³/₄*, прихож. 1526 д. об. и.

Въ Черноцкой церкви сохранилась *отъ 1725 г. слѣд. метрич. книга:* «Сія метрика церкви святой Черноцкой зложенія святой Великомученици Параскевин, починается, за іерейства моего, мене іерея Стефана Онисифоровича, Рукоположеніемъ и Благословеніемъ отъ ясновельможнаго кнзя Іосифа Левицкаго, Епископа Холмскаго и Белзкого, Архимандриты Жидичинскаго, В коляции Вельможнаго его милости пана Іосифа Іерусельскаго дѣдичнаго колятора Подстолого земль Добрѣнской. В року отъ Р. Хр. тысяча семсотного двацят пятаго. На Чесць Богу, во Троици Единому. Аминь». Въ ней ведутся записи до конца 1791 г. Въ другой метрич. книгѣ записи ведутся съ 6 января 1796 г. по 12 янв. 1825 г., въ третьей—съ 12 янв. 1825 г. по 23 января 1827 г., въ четвертой съ 1827 г. по 1851 г. включительно, въ пятой съ 1852 г. по 1883 г. включительно, и въ шестой съ 1884 г. по настоящее время. Изъ нихъ видно, что священнослужителями при церкви с. Чериче были: 1) іерей *Стефанъ Онисифоровичъ* съ мая 1725 по 1746 г., писалъ метрическіе акты по русски—церковно-славянскими печатными буквами, напр.: «Мца Мая дня и (8) 1725 року Азь ерей Стефанъ Онисифоровичъ пресвитеръ Черноцкій окрестилемъ (польская форма выраженія) дита у Дмитрово срубца, имя ему Іоанъ. Крещоний отецъ Антонъ Аврамчукъ, кума Анна Якимиха».

Еще: «Року Божіа *ѡѡѡѡ* (1728): Мѣа януарія дня *ѡѡ* (12) окрестилемъ дитя у Величаници Θεодора імя сѣ Татяина. Крещоний отецъ Олекса Матвѣйчикъ, кума Оксимия Майстрова жона». Еще: «Року Божіа *ѡѡѡѡ* (1729): Мѣа Мая дня 31 окрестилемъ дитя у Савки Хилчишина на име ему Веремия, крещоний отецъ Яцентій, кума Настасия Метиха». Видно, что унія еще только начала проникать въ приходъ. При немъ совершалъ разъ крещеніе—*Исидоръ Пелькевичъ*—парохъ Ольбль-

скій: «Року Божіа *Мѣсяцъ* (1736): Мѣа декабрія дня *Ѹі* (17): Азь іерей Ізидоръ Пенькевѣчь, презвѣтеръ Ольбчскій окрестилемъ дитя у раба Божого Деонизія Пенькевича, имя ему Данииль, Крещоный отецъ Хвирчукъ Іоанъ, кума Денисиха, Бондарикова жона». Этотъ Данииль Пенькевичъ упоминается въ метрикахъ въ 1787 и 1788 г., какъ парохъ Николаевской церкви м. Каменя Коширскаго; 2) іерей *Діонисій Пенькевичъ* съ 1740 г. по день смерти—18 января 1775 г.; при немъ 1770 г. 27 дек. совершилъ одно крещеніе *Петръ Здановичъ*—парохъ Щитинскій, который крестилъ *Стефана*—сына Лаврентія Пенькевича; затѣмъ 29 ноября 1772 г. іерей *Андрей Балаандовичъ*, парохъ Ильинской церкви м. Каменя-Коширскаго, крестилъ *Екатерину*—дочь сваяц. Лаврентія Пенькевича, вѣроятно бывшаго викаріемъ при отцѣ своемъ Діонисіѣ; сваяц. Діонисій Пенькевичъ продолжалъ писать метрич. акты по русски—церковно-славянскими печатными буквами, а затѣмъ съ 5 апр. 1754 г. сталъ писать ихъ по польски, что показываетъ, что униа уже овладѣла приходомъ; 3) іерей *Лаврентій Діонисіевичъ Пенькевичъ* съ 1775 г. марта по май 1787 г., писалъ метрич. акты исключительно по польски, при немъ совершалъ крещеніе тотъ же Каменскій парохъ Андрей Балаандовичъ, крестившій 11 янв. 1776 г. *Теодосія*—сына о. Лаврентія Пенькевича и 17 февр. 1781 г. другого сына его—*Теодора* и 17 окт. 1783 г. третьяго сына его *Андрея*; жена о. Лаврентія была Маріа изъ рода Пенадзевичей; о. Лаврентій часто именуется себя польскимъ именемъ *Вавржешевичъ* (Wawrzyniec); 4) «парохъ церкви Черноцкей» — *Иларіонъ Пенькевичъ* съ мая 1787 г. по 1792 г., писалъ акты по польски, 5) опять іерей *Лаврентій Пенькевичъ* съ 1792 г. по ноябрь 1810 г., при немъ съ 10 іюля 1810 г. былъ коадьюторомъ сынъ его Іосифъ Пенькевичъ; метрич. акты писалъ только по польски; о. Лаврентій умеръ 3 мая 1813 г., имѣя 69 лѣтъ отъ роду, и погребенъ на кладбищѣ деканомъ Ратненско-Заржицкимъ Григоріемъ Горбачевскимъ, парохомъ Ильинской церкви м. Камено-Коширскаго; 6) съ 10 іюля 1810 г. коадьюторъ Черноцкій, а съ 7 марта 1811 г. парохъ Черноцкій *Іосифъ Лаврентіевичъ Пенькевичъ* съ 7 марта 1811 г. по день смерти 18 авг. 1854 г.; онъ записывалъ метрики по польски до 1835 г., а съ 10 января 1835 г. по русски; при немъ была *уничтожена въ приходѣ униа въ самомъ концѣ 1835 года*; при немъ иногда совершалъ крещеніе—«парохъ Облскій» *Яковъ Харкевичъ*, крестившій 9 авг. 1811 г. сына о. І. Пенькевича—*Матоса*, а 24 сент. 1813 г.—дочь его *Оеклу*; послѣдній актъ записанъ

такъ: «Roku 1813 dnia 24 septembria Ja X. Jakub Charkiewicz paroch Olblski, ochrzciłem y pobierzmowałem córke na jmie Tekle u Rodzicow J. X. Jósefa Pienkiewicza y zony iego Maryanny, kurtami byli—J. Pan Jósef Bórczak z Ewą Gruszewską; эта Оекла впоследствии вышла замужъ за священника м. Жидичина Луцк. у. Петра Антоновича Левицкаго и сынъ ихъ Петръ Петровичъ Левицкій¹⁾ съ 1862 г. по 1896 г. служилъ прих. свящ. въ с. Червче; еще совершали крещеніе—парохъ Щитирскій *Константинъ Дубовичъ*, крестившій 17 окт. 1820 г. сына о. Іосифа Пенькевича *Андрея*, парохъ Видертскій—*Иванъ Литвиновичъ*, крестившій 3 іюня 1823 г. дочь его Павлину, свящ. Николаевской церкви м. Каменно-Коширска *Викторъ Михалевичъ*, крестившій 2 мая 1837 г. *Іоанна*—сына его; послѣ его смерти—приходъ наблюдалъ—свящ. с. Русскаго Олбля *Іосифъ Харьковичъ* съ авг. 1854 г. по май 1855 г., свящ. с. Ракова дѣса *Базылевичъ* съ 9 мая 1855 г. по іюнь того же года; 7) прих. свящ. *Іоаннъ Буховичъ* съ 13 іюля 1855 г. по генварь 1856 г.; потомъ приходъ наблюдали—свящ. *Іосифъ Харьковичъ* въ январь 1856 г., свящ. *Теодоръ Тарановскій* съ апр. 1856 по апр. 1857 г., 8) прих. свящ. *Василій Постольскій* съ апр. 1857 по мартъ 1862 г., 9) свящ. *Петръ Петровичъ Левицкій* съ марта 1862 г. по 16 іюля 1896 г., когда перешель въ с. Сыново, а оттуда въ с. Гуту Ратненскую, гдѣ и нынѣ служатъ, 10) *Іоаннъ Тучанскій* съ авг. 1896 г. и 11) *Іустинъ Борецкій* съ 1900 года. Псаломщиками были: 1) *Петръ Зоановичъ* въ 1818 г., 2) *Кириллъ Кирилловичъ Главинскій* съ янв. 1842 по день смерти—31 окт. 1845 г., 3) *Иванъ Бржезинскій* съ нояб. 1845 по янв. 1846 г., 4) *Филонъ Понедѣльничъ* съ янв. 1846 по 1 авг. того же года, 5) *Осинъ Гнаржевскій* съ 1 авг. 1846 по 1 янв. 1854 г., 6) *Несторъ Михалевичъ* съ янв. 1854 г. по янв. 1856 г., 7) *Григорій Михалевичъ* съ апр. 1857 по 1 января 1877 г., 8) *Алексій Теодоровичъ Лукьяновичъ* съ янв. 1877 г. по 1893 г., и 9) *Николай Семеновичъ Шрубовичъ* съ 1893 г. по настоящее время. Пономарями были: 1) *Яковъ Иларіоновъ Теодоровичъ* съ янв. 1844 по день смерти 11 апр. 1865 г., и 2) *Адамъ Гриневецкій* съ іюля 1865 по 1875 г., когда перешель на псаломщ. мѣсто въ с. Крымно, и съ тѣхъ поръ вакансія пономаря закрыта.

1393. с. Я И Н О при прудѣ, волости Боровенской, отъ Житомира 368 вер., Ковля—ближ. жел. дор. и телегр. ст. 60 в.,

¹⁾ Младшая его дочь, названная въ честь бабушки *Оеклой*, состоитъ въ замужествѣ за авторомъ сего труда.

почт. ст. Камепь-Коширска 20 в., ближ. прих. с. Верховь 5 в., с. Полиць 7 в., Вел. Обзыра 8 в. и Боровна 10 в.

Въ составъ прихода входятъ дер. *Гута Боровенская* въ 10 в. Въ селѣ *церковь во имя Покрова Пресв. Богородицы*. Построена въ 1775 г. на средства прихожанъ. Деревянная, крѣпка, съ такою же колокольнею, построенною въ 1886 г. на средства прихожанъ. Въ 1882 г. устроенъ новый иконостасъ. Метрич. кн. хран. съ 1827 г. (а объ умершихъ съ 1806 г.), испов. вѣд. съ 1841 г. Описъ церк. имущ. имѣется отъ 1885 г. Проводы бывають въ Өмину педѣлю. *Земли*: усад. съ огорода. 2 дес. 300 саж., пахат. песчаной, малогодной къ пользованію и обсемененію 10 дес. 38 саж., совсѣмъ песчаной, частію заросшей кустарниками 22 дес., сѣнов. болотистой 12 дес. 1743 саж., — *всего 46 дес. 2081 саж.* Она раскинута въ 26 кускахъ. *Причитъ*: свищ. 300 р. и псал. 50 р. Для свящ. домъ и хоз. постройки (кромѣ новыхъ конюшни и погреба) ветхи. Для псал. нѣтъ ни дома, ни хоз. построекъ. Цер.-прих. школа сущ. съ окт. 1893 г. По даннымъ за 1896 г., дворовъ въ приходѣ 167¹/₄, прихож. 1317 д. об. и; катол. 7 д. об. и., евреевъ 10 д. об. и.

Вблизи церкви находится теплый цикогда незамерзающій ключъ (на Багнѣ), дающій отличную воду для мѣстныхъ жителей.

Священнослужителями при церкви села Яіно состояли: 1) *Елевферій Проневичъ* съ 7 янв. 1806 г. по 29 мая того же года, 2) *Анфимъ Яневичъ* съ 29 мая 1806 г. по 23 ноября 1827 г., 3) *Павелъ Димитріевичъ Яневичъ* съ 23 нояб. 1827 г. по 1 февр. 1875 г., затѣмъ по 11 окт. 1875 г. приходъ наблюдалъ *Іоаннъ Совицкій*, 4) *Владиміръ Антоновичъ* съ 11 окт. 1875 г. по 3 мая 1876 г., затѣмъ прих. наблюдали по 12 февр. 1877 г. *Палладій Львовичъ* и по 28 окт. того же года *Владиміръ Жолтовскій*, 5) *Стефанъ Кульчинскій* по 23 дек. 1879 г., затѣмъ прих. наблюдали по 19 февр. 1881 г. *Игнатій Новосадскій* и по 21 марта того же г. *Андрей Карпинскій*, 6) *Владиміръ Струмьинскій* по 16 янв. 1883 г., затѣмъ прих. наблюдали *Андрей Карпинскій* по 30 іюня 1883 г., *Палладій Львовичъ* по 6 іюля и опять *Андрей Карпинскій* по 2 авг. того же года, 7) *Василій Яневичъ* по 31 янв. 1887 г., затѣмъ по 3 апрѣля 1887 г. набл. *Петръ Червинскій*, 8) *Феофанъ Мальчевскій* съ 3 апр. 1887 г. по 1893 г., и 9) *Неонъ Петровичъ Вѣлецкій* съ 22 окт. 1893 г. по настоящее время.

Итого—во 2-мъ благочинническомъ округѣ Ковельскаго у. находится всѣхъ церквей 36, изъ коихъ 26 приходскихъ самостоятельныхъ, 5 приписныхъ и 5 кладбищенскихъ.

3-й благочиннической округъ Ковельскаго уѣзда.

Церкви этого округа расположены къ сѣверу отъ г. Ковля, у границы Гродненской губернии, въ разстояніи отъ 27 вер. до 104 вер. отъ Ковля. Благочиннымъ состоитъ священникъ м. Ратво Каллистратъ Севастьяновичъ *Милликевичъ* (съ 1898 г.).

1394. с. Б У З А К И при р. Турин, вол. Хотешовской, отъ Житомира 350 в., отъ Ковля—близ. жел.-дор. и телегр. ст. 45 в., почт. ст. Камень-Коширска 10 в., близ. прих. м. Михновки 2 в., с. Хотешова 7 в., и Ратва въ 22 в. ¹⁾.

*Село это упоминается въ актѣ отъ 15 июля 1768 г.,— въ люстраціи королевскихъ имѣній Борокъ, Мостица, Млына Лубьяновскаго, Волошевъ, Дубна и Дубенской Воли, съ перечисленіемъ крестьянъ, ихъ скота, повинностей и всѣхъ вообще доходовъ имѣнія, по привилегіи короля Станислава Августа, данныхъ старостѣ Ковельскому, князю Димитрію, герба Пруссъ, Яблоновскому и женѣ его Юзефѣ, урожденной Мыцельской. Люстрацію производилъ войскій Белзскій, Матвѣй - Александръ изъ Лины Лисскій. Въ ней село это значится входящимъ въ составъ Владимірскаго повѣта Волинскаго воеводства, при чемъ границы Борецкаго имѣнія описываются такъ: «Od wschodu słońca graniczy wies Mostyszczce ze wsią Ostrowkiem dobrami ziemskimi ieziorum czyli struga z Temruwa lasa ciągnąca się w rzekę Turya wpadająca. Na południe ze wsią Buzakami, rzeczką Łusznia czyli odnoża z Turya łącząca się, czyli wpadająca» (*Архивъ юго-зап. Россіи*, ч. 6 т. 1, прил. стр. 568).*

Въ настоящее время село это принадлежитъ казначею Ковельскаго уѣзднаго казначейства *Стефану Малюшковичу*.

Въ селѣ *церковь во имя Рождества Пр. Богородицы*. Построена *въ 1823 году* на средства прихожанъ. Деревянная, на камен. фунда., съ дерев., на столбахъ, колокольнею, въ 1891 г. починена прихожанами и въ 1896 г. покрашена. Утварью и ризницею достаточна. Конии метрич. книгъ хранятся съ 1809 г., испов. вѣд. съ 1846 г., опись цер. имущ. отъ 1846 г. 6 июля и отъ 1896 г. 8 мая. *Земли* при церкви: усад. и огород. 2 дес., пах. 23 дес., сѣнок. 17 д. и неудоб. 12 д.,—*всего 59 дес.* На эту землю плана и межев. книги нѣтъ, а есть генеральная визита отъ 1827 г. и проектъ отъ 1852 г. Причтъ владѣеть ею спокойно. *Причтъ*: свящ. 300 р., псал. 50 р. и просф. 24 руб.

¹⁾ При описаніи сего прихода я пользовался «Клиров. вѣд. за 1873 г., 1884 г. и 1898 г.» и цитуемыми печатными архивами. Церк. лѣтописи не было.

Для свящ. домъ и хоз. постр. сгорѣли въ 1896 г., возводятся новые. Для псал. домъ построенъ въ 1897 г., клуня и сарай для скота очень ветхи. До 1881 г. сущ. сельская школа, а въ 1888 г. открыта церк.-прих. школа, зданіе коей въ 1896 г. сгорѣло, и школа помещена въ наемномъ домѣ. Учениковъ въ 1898 г. было 30 мал. Деревни прихода: *Станиславка* въ 2 в., 267 д. об. п., *Выдричи* въ 2 в., 399 д. об. п., *Теклинъ* въ 2 вер. за рѣкой—281 д. об. п., *Мостыщи* въ 2 вер., 434 д. об. п. и *Адамовка* въ 10 вер. за рѣкой 120 д. об. п., и въ с. Бузакахъ 475 д. об. п.,—*всего прихожанъ 1976 д. об. п.*, составляющихъ 252¹/₂ двора. Евреевъ въ приходѣ 20 д. об. п. *Священнослужителями* были: 1) *Арсеній Саковичъ* до 1844 г., 2) сынъ его *Димитрій Арсеніевичъ Саковичъ* съ 10 сент. 1844 г. до 1828 г., скончался заштатомъ, 3) сынъ Димитрія, *Юліанъ Димитріевичъ Саковичъ* со 2 марта 1888 г. по 7 іюня 1896 г., 4) *Авдія Концевичъ*, 5) *Григорій Самуиловичъ Гобчанскій* съ 29 авг. 1898 г. по 1900 г., когда перешелъ въ с. Кустинь Ровен. у., 6) *Флоръ Мусіевичъ* съ 1900 г. по день смерти и 7) *Николай Котовичъ* съ 8 іюня 1901 г. по настоящее время служить. Псаломщ. *Авксентій Игнатъевичъ Сошинскій* съ 19 янв. 1897 г. служить.

1395. с. ВЕЛИМЧЕ, волости Датыньской, расположено на равнинѣ, вблизи славной р. Турія, отъ Житомира 393 в., отъ Бовля 40 в., отъ ближ. почт. ст. Ратна 20 в., ближ. жел. дор. ст. Бримно 26 в., ближ. прих. сс. Датыня и Бузакъ 6 в.¹⁾

Исторія села. Въ эпоху польскаго преобладанія, село это, подъ именемъ с. *Велючи*, входило въ составъ Ратненскаго староства и принадлежало къ Ратненскимъ королевскимъ имѣніямъ. Въ 1565 г. произведена была люстрація сего староства, въ которой сообщаются слѣдующія свѣдѣнія объ этомъ селѣ: «Велюча село. Въ немъ 13 дворищъ, изъ коихъ только 8 дворищъ платятъ ежегоднаго чиншу по 20 грошей,—овса со всѣхъ—четыре колоды (это—древне-Волынская мѣра сыпучихъ тѣлъ, ведущая начало изъ глубокой древности, когда, во времена мѣновой торговли, лѣсъ—деревянные колоды—мѣняли на зерно хлѣбное), считая каждую колоду по 16 грошей; сѣна съ каждаго по 10

¹⁾ При описаніи сего прихода я пользовался *Церков. летописью с. Велимче*, составленною свящ. Александромъ Левисономъ, краткимъ сообщеніемъ о быв. священнослужителяхъ прихода, присланнымъ мнѣ, 26 авг. 1889 г., свящ. о. Іоанномъ Малевичемъ, а также «*Клиров. отд. за 1873, 1884 и 1898 и.*» и цитуемыми печатными архивами.

возовъ, считая возъ по 1 грошу; куръ по трое съ каждаго дворища, считая каждую по полтора гроша; льна по 10 мотковъ, мотокъ по 1 грошу; бѣлокъ по три, цѣною въ полтора гроша; сыровъ по два; масла по одной фаскѣ, цѣною три гроша; за приписку 1 грошъ. А имена дворящъ: *Теребишово* даетъ меду полчварта липечны, *Харитоново*—полчварта липечны; *Королишово*—три липечны; *Грухоніово*—три липечны; *Игнатово*—три липечны; *Лавришово*—двѣ съ половиною липечны; *Кочанково*—три съ половиною липечны; *Сергейково*—двѣ липечны. Всего за сѣно, овесъ, куръ, масло и сыры и проч. получается дохода въ пользу королевской казны 12 злотыхъ и 8 грошей. Да за медь особо 14 зл. 12 грошей, считая липечну по 18 грошей. Всего поборовъ въ пользу королевской казны получается съ села Велюича 59 зл. и 9 грошей (Архивъ юго-запад. Россіи, ч. 7, т. 2, стр. 291—293). Имѣніе это управлялось особыми старостами. Въ половинѣ 17 вѣка такимъ Ратненскимъ старостою былъ воевода Русскій, а послѣ Кіевскій Стефанъ Чарнецкій, который, какъ видно изъ сохранившихся въ церкви документовъ, надѣлилъ ее въ 1661 г. землею.

Съ возвращеніемъ Волыни Русскому государству, какъ его древняго достоянія, все Ратненскія королевскія имѣнія, въ томъ числѣ и село Велимче, перешли *въ казну*, которой и нынѣ оно принадлежитъ.

Окружающая мѣстность болотистая,—покрыта кустарниками и лѣсами. Почва частію суглиниста, а частію песчана. Черезъ село протекаетъ старый трактъ, идущій изъ Ковля чрезъ Несухонжи, Мѣльцы, на Ратно въ Брестъ. Климатъ сырой, благопріятствуетъ развитію заразныхъ болѣзней—осны и другихъ.

Село Велимче, по старинному *Велимчаны*, основано, по мѣстному преданію, около 1500 г. выходцами изъ сосѣдняго с. Датыня, поселившимися здѣсь ради хозяйственныхъ выгодъ на своихъ поземельныхъ надѣлахъ, среди бывшихъ здѣсь большихъ лѣсовъ, между двумя небольшими озерами «*Вилнокъ*» и «*Гнилякъ*» и рѣкой Туріей. Первоначально оно, слѣд., представляло изъ себя выселокъ, не имѣло церкви и было приписано къ Датынскому приходу. Но въ 1661 г., когда населеніе здѣсь довольно умножилось и жители испытывали разныя неудобства отъ неимѣнія у себя церкви, они просили Ратненскаго старосту Стефана Чарнецкаго—разрѣшить имъ построить у себя въ Велимче приходскую церковь. Онъ охотно изъявилъ на то свое согласіе и отношеніемъ *отъ 15 марта 1661 г.* (копія его хранится въ церкви) испросилъ на то разрѣшеніе и благословеніе

ув. епископа Холмскаго и Белзскаго Якова Суши (22 февраля 1652 г.—4 марта 1687 г.), каковое и послѣдовало на поляхъ того же отношенія 29 мая 1661 г. Въ томъ же 1661 г. церковь была построена на средства прихожанъ. Для содержанія приходскаго священника Чарнецкій записалъ новопостроенной церкви на вѣчныя времена земли пахатныя и сѣнокосныя въ разныхъ урочищахъ—двумя записями,—первою 15 марта 1661 г. и второю 15 марта 1665 г.,—конии ихъ находятся при церкви, а подлинники въ 1820 г., по распоряженію Епарх. Начальства, мѣстнымъ благочиннымъ взяты изъ церкви и высланы для храненія въ Луцкій униатскій Епарх. Архивъ. Всѣ эти земли утверждены за церковь въ 1673 г. письменною конфирмаціею польскаго короля Михаила III Вишневецкаго, каковая въ подлинникѣ хранится въ церкви.

Границы прихода: съ сѣвера д. Лучичи Ратнен. прихода, съ запада с. Замшаны, съ юго-востока с. Датынь, а съ востока д. Подрѣчье Раковъ-Лѣскаго прихода.

Въ селѣ вышеупомянутая *Покровская церковь*, какъ сказано, построена *въ 1661 г.* изъ столь прочнаго дерева, что просуществовала 149 лѣтъ,—до 1810 г., когда почти вся съ уварью сгорѣла. Пожаръ, говорятъ, начался внутри храма, по выходѣ людей изъ церкви—послѣ заутрени. Взамѣнъ ея, въ томъ же 1810 г. построена прихожанами, на томъ же мѣстѣ, новая деревянная небольшая церковь, но уже по типу униатскому, безъ иконостаса и царскихъ вратъ, съ однимъ лишь большимъ кіотомъ и престоломъ при восточной сторонѣ. Она существуетъ и до настоящаго времени. Но въ ней, по уничтоженіи униі, устроены иконостасъ и престоль по православному чиноположенію. Въ 1893 г. она поставлена на камен. фундаментъ. Она обь одиномъ куполѣ, кораблиобразна, въ высоту (стѣнъ) 2 саж. 2 арш., въ длину 9 саж. и въ ширину 3 саж. 2 арш. Дерев., въ два этажа, *колокольня* построена въ 1825 г., съ 6 колоколами: большій лить въ 1864 г., вѣс. въ 22 пуд., съ изображ. Богоматери и Архистратига Михаила, купленъ прихожанами въ память спасенія жизни Императора Александра II 4 апр. 1866 г., второй—лить въ 1823 г., вѣс. въ 11 пуд., съ изображ. Воскресенія Христова и Архистр. Михаила; третій—лить въ 1806 г., вѣс. въ 8 п., съ изображ. Преображенія Господня и Скорбящей Богоматери; четвертый—вѣс. 4 пуд., съ надписью: «Vox Domini in magnificencia» («Гласъ Господень въ великолѣпнн» — Псал. 28, 4); пятый вѣс. 3 п., лить въ 1805 г., съ изобр. Велик. Екатерины и съ неразборчивою италіан. надписью, и шестой лить

въ 1722 г., вѣс. въ 1 н., разбитъ. *Св. Антимисъ* свящ. въ 1840 г. 6 авг. Высокопр. *Иосифомъ*, Архіеп. Литов. и Вилен.

Метрич. кн. хранятся съ 1731 г., иснов. вѣд. съ 1842 г. обыскн. кн. съ 1850 г. *Земли* при церкви: усад. 3 д. 2280 с., пах. 36 д. 504 саж., сѣнок. 29 д. 648 с., подь лѣсомъ и ку-старн. 2 дес. 2084 с. и неудоб. 5 дес. 192 саж.,—*всего 76 д. 908 саж.* Изъ нея псаломцъ выдѣлена узаконенная четвертая часть, а просф. 4 дес. Земля—въ двухъ участкахъ. На эту землю хранятся въ церкви: 1) конія записи Стефана Чарнецкаго отъ 15 марта 1661 г. о надѣлѣ этой церкви землею и др. уго-діями, 2) конія записи того же Чарнецкаго отъ 1665 г. о на-дѣлѣ церкви дополнительнымъ участкомъ земли, 3) подлинная конфирмація обѣихъ тѣхъ записей, данная 18 іюня 1682 года польскимъ королемъ Михаиломъ III Вишневецкимъ, 4) конія тран-закціи о замѣнѣ части церк. земель, данной присаж. землемѣромъ Осниомъ Каменскимъ 1792 г. 14 іюня, 5) проэктъ объ обезпе-ченіи причта отъ 20 іюля 1844 г. № 5091 и 6) два плана церков. земель отъ 1860 и 1861 г. съ псчисленіемъ земельн. участковъ. *Приштъ*: свящ. 300 р., псал. 50 р. и просф. 24 р. Для свящ. и псал. дома и хоз. постройки хороши.

Однокл. нар. *училище* сущ. съ 1860 г., до 1867 г. оно состояло въ завѣдываніи Мин. государт. имущ., а съ 1867 г. — въ вѣдѣніи Мин. нар. просв.,—учениковъ въ 1898 г. было 40 мал. и 8 дѣв.

По даннымъ за 1898 г., *дворовъ* въ приходѣ 208^{1/4}, прих. 1563 д. об. н.; рим. катол. 4 д. об. н., евреевъ 30 д. об. н. Приходъ состоитъ изъ одного села Велимче.

Исторія причта: до 1842 г. причтъ составляли священ-никъ и псаломщикъ, а въ 1842 г. прибавленъ и пономарь. Отъ 1682 г. сохранилась при церкви метрич. кн. на церковно-сла-вянскомъ языкѣ, изъ коей видно, что прих. свящ. былъ здѣсь іерей *Стефанъ Михалевичъ*, прослужившій тутъ съ 1682 по 1760 г.—*въ теченіи 78 лѣтъ сряду*, по преданію—онъ прожилъ болѣе 100 лѣтъ и былъ православный. Послѣ него священство-валъ сынъ его—*Іоаннъ Стефановичъ Михалевичъ* съ 1762 по 1795 г., принявшій унию и писавшій метрики уже по польски. За-тѣмъ—сынъ о. Іоанна, *Василій Ивановичъ Михалевичъ* съ 1797 г. по 1839 г., крѣпко державшійся унии. Потомъ сынъ о. Василія—*Григорій Васильевичъ Михалевичъ* съ 1839 по 1853 г., возсоединился изъ унии съ православною церковью въ 1839 г. Послѣ *Іоаннъ Васильевичъ Малевичъ*, урож. м. Михновки, сынъ свящ., съ 19 іюня 1855 г. по день смерти—29 марта 1891 г.;

свящ. *Александръ Адамовичъ Левинсонъ*, зять о. Иоанна М., съ 1 окт. 1891 г. по ноябрь 1897 г., свящ. *Юліанъ Дмитріевичъ Саповичъ* со 2 ноября 1897 г. по настоящее время служить. Псал. *Іванъ Захаръ Галевичъ* со 2 янв. 1850 г. служить. Къ этому приходу принадлежит кладбищенская церковь въ томъ же с. Величье.

1396. Въ томъ же с. *Величье* есть церковь во имя св. *Іоанна Златоустаго*. На приходскомъ кладбищѣ построена въ 1856 г. на средства прихожанъ и мѣстнаго свящ. *Іоанна Малевича*. Небольшая, деревянная. Въ 1862 г. покрыта желѣзомъ. Въ 1871 г. церковь поставлена на новомъ основаніи, обшита новыми досками, устроены новый престолъ и жертвенникъ, уложены новый полъ въ алтарь и устроены новыя окна съ желѣзными рѣшетками. Эта церковь принадлежит къ предшествовавшему Св. Покровскому приходу с. Величье.

1397. с. **ГУТА РАТНЕНСКАЯ**, волости Заболотьской, отъ Житомира 391 в., отъ Ковля 84 в., ближ. жел. дор. ст. Заболотья 10 в., почт.-телегр. ст. Ратно 30 в., ближ. прих. с. Заболотья 10 в., с. Тура 12 в. и с. Яревищъ 13 в. Село расположено на песчаной возвышенности, окруженной со всѣхъ сторонъ болотами. Нѣтъ ни озера, ни рѣчки. Жители пользуются водою изъ колодцевъ. Окружающая мѣстность частью болотиста, частью песчана, покрыта кустарниками. Дороги, идущія въ Заболотье, Яревище и Шацкъ, пролегаютъ по болотистымъ мѣстамъ и въ ненастье затруднительны для проѣзда. Климатъ благоприятствуетъ развитію тифа, лихорадки и пр. ¹⁾

Границы прихода: на сѣверо-востокъ Туро-Гуто-Заболотьская казенная дача, въ 6 в. отъ села, на югъ—Шацкая казенная дача—въ 7 в. отъ села, на западъ имѣніе владѣльца с. Орѣхова Гродн. г. въ 6 в. отъ села.

Названіе села. По народному преданію, 200 л. тому назадъ, на мѣстѣ сего села находился стеклянный заводъ, по мѣстному «Гута», рабочими куда принимались бѣглые крестьяне соседнихъ помѣщиковъ. Спустя нѣсколько лѣтъ, они перешли въ вѣдѣніе казны и навсегда освобождены отъ крѣпостной зависимости. Они именовались казенными крестьянами. Впоследствии, когда заводъ былъ уничтоженъ, земля, принадлежащая заводу, была передана казною служащимъ на заводъ рабочимъ для заселенія. Это небольшое поселеніе, по названію самаго завода, назвали *Гутой*,

¹⁾ При описаніи села я пользовался—«Цер. лѣтописью с. Гуты», составленной свящ. *Теодоромъ Шеметилло* и «*Клиров. вѣд.* за 1873, 1884 и 1898 г.».

а *Ратненской* оно названо въ отличие отъ Гуты Каменской и Гуты Боровенской,—деревень, находящихся въ окрестностяхъ. Первоначально это село было приписано къ приходу с. Тура (въ 12 в.). Но въ 1770-хъ годахъ, когда населеніе значительно увеличилось, въ деревнѣ Гуть была построена нынѣ существующая Св. Михайловская церковь.

Въ приходѣ находится множество *придорожныхъ крестовъ*. Изъ нихъ одинъ, на западной сторонѣ села, сооруженъ рабочими быв. стекляннаго завода въ память избавленія ихъ отъ какой-то смертельной болѣзни. Другіе кресты, какъ видно изъ надписей, сооружены въ память избавленія прихожанъ отъ различныхъ эпидемич. болѣзней и народныхъ бѣдъ, какъ-то: надежа скота, голода, града и др. На юго-востокѣ села, въ 300 саж. отъ него, находится *древнее кладбище*, основанное еще при началѣ образованія д. Гуты. Здѣсь погребенъ мѣстный свящ. Симеонъ Гловинскій, который расположилъ мѣстныхъ крестьянъ воссоединиться изъ униі съ православною церковью. Говорить, что онъ пользовался особымъ вниманіемъ литов. Митрополита Юсифа Сьмашко. Въ 2 в. отъ села находится *небольшая гора-курганъ*, подъ названіемъ *Бѣлки*, куда мѣстные прихожане скрывали, во время Шведской войны, свой сокровища—золотыя и серебряныя деньги, кои, говорить, еще и до сихъ поръ находятся тамъ и охраняются нечистыми духами. Новое кладбище основано въ 1890 г., находится въ 1 в. отъ села, окружено дерев. заборомъ.

Въ селѣ *церковь во имя св. Архистратига Михаила*. Находится почти въ центрѣ села, на небольшой возвышенности. Построена *около 1770 г.г.* на средства прихожанъ, крестообразна, въ высоту 7 с., въ ширину 4 с. и въ длину 11 саж. Грубая отдѣлка храма свидѣтельствуешь, что онъ построенъ безъ участія ученыхъ техниковъ, а самими же крестьянами. На храмъ двѣ главы. Отдѣльная дерев. колокольня, съ 5 колоколами: большой вѣс. 15 п., лить 1771 г., съ изображ. Богоматери и Архистр. Михаила; второй вѣс. 10 п., лить 1776 г., съ тѣми же изображеніями; третій—5 пуд., лить 1785 г.; четвертый—2 п., лить 1784 г. и пятый въ 1 п., лить 1892 г. Св. антимишель свящ. въ 1885 г. Волин. Архіеп. Тихономъ. На иконостасѣ, трехъярусномъ, рѣзномъ изъ дерева, есть надпись 1771 г., такая же надпись (1771 г.) есть и на намѣстной иконѣ Богоматери. По этимъ надписямъ можно заключать, что и церковь построена около этого же времени. На той же иконѣ Богоматери значится въ надписи, что икона сооружена на средства мѣстныхъ крестьянъ—Данила, Якова и Алексѣя Головіевъ. Икона тайной вечера,

что надъ царскими вратами, тоже писана въ 18 вѣкѣ. Икона Преображенія Господня отъ 1785 г., икона св. Архистр. Михаила отъ 1771 г. Копія метрич. кн. и иснов. вѣд. хран. съ 1842 г., опись церк. имущ. отъ 1846 г.

Церковь была *посѣщаемъ*: Архіеп. Арсеніемъ, Архіеп. Автоніемъ, Епископомъ Острожскимъ Виталиемъ и Еписк. Владиміръ-Пансіемъ въ 1892 г.

Земли при церкви: пѣх. 63 д. 960 с., сѣнок. 97 д. 96 с., подъ лѣсомъ 44 д. 100 саж., — *всего 204 дес. 1156 саж.*, изъ коихъ 142 д. 28 с. у свящ., 51 д. 39 с. у псаломщ. и 12 д. 86 с. у просф. Почва песчана, малоурожайна. *Причтъ*: свящ. 300 р., псал. 50 р. и просф. 24 р. Для свящ. домъ и хоз. постройки очень ветхи. Псаломщикъ помѣщается въ собств. домѣ. На землю имѣются два плана, — одинъ отъ 1852 г. казен. землемѣра Туровскаго, а другой отъ 1874 г., составленъ начальникомъ съемочнаго отдѣленія Филипповичемъ.

Церк.-прих. *школа* сущ. съ 1885 г. въ общест. домѣ; въ 1898 г. учениковъ было 18 мал.

Какъ видно изъ исп. вѣд., въ 1842 г. было прихож. 356, въ 1852 г. 424, въ 1862 г. 970, въ 1872 г. 1143, въ 1882 г. 1297, въ 1892 г. 1319 д. об. п.

Въ 1898 г. *дворовъ* въ приходѣ $181\frac{3}{4}$, прихож. 1484 д. об. п.; евреевъ 49 д. об. п.

Крестьянамъ принадлежатъ 3,798 дес. земли, лѣса нѣтъ, пастбища есть. Сверхъ земледѣлія, они занимаются прибыльно пчеловодствомъ, охотою и выдѣлкою лѣснаго матеріала.

Священнослужителями при этой церкви состояли: 1) уніатъ *Михайловскій*, до 1825 г., 2) *Симеонъ Гловинскій* съ 1825 по 1857 г., обучался въ Луцкой ун. Семинаріи, въ 1821 г. руково. свящ. ун. еп. Іаковомъ Мартусевичемъ въ с. Стобыхву Ков. у.; въ 1825 г. перемѣщенъ въ с. Гуту, при немъ въ 1839 г. состоялось воссоединеніе уніи въ приходѣ, церковь значительно расширена и украшена, а также, по его ходатайству, отъ казны данъ причту дополнительный земельный надѣлъ, 3) *Антоній Павловичъ Ялевичъ* съ 21 ноября 1857 г. по 1883 г., когда перемѣщенъ въ с. Свитязь Влад. у.; 4) *Семенъ Павловичъ Герштанскій* съ 1883 по 1889 г., когда перемѣщенъ въ с. Мняиновичи Ков. у.; 5) *Теодоръ Фавстовичъ Шеметилло* съ 26 іюля 1890 г.; 6) *Аполдинерій Михайловичъ Сильховскій*, 7) *Петръ Петровичъ Левинскій*, урож. с. Жидичина Луцк. у., сынъ свящ., обонч. Волын. Сем. въ 1861 г., а въ 1862 г. 18 февр. рукоп.

во свящ. въ с. Чериче, гдѣ прослужилъ до 16. іюля 1896 г., когда перешелъ въ с. Сыновъ Ков. у., а оттуда въ 1897 г. въ Гуту, гдѣ и нынѣ служить. *Псаломщиками* были: 1) Захарія Емельяновичъ *Зинькевичъ* съ 1837 г. по 1887 г. и 2) сынъ его Исидоръ Зах. *Зинькевичъ* съ 1887 г. по настоящее время служить. *Пономарями* были: 1) Іаннуарій *Михайловскій*, сынъ мѣстнаго свящ., съ 1838 по 1867 г., 2) Маркелль *Пашкевичъ* съ 1867 по 1870 г., 3) Антонъ Ивановичъ *Чумаковскій* съ 1870 по 1884 г., когда пономарское мѣсто закрыто.

1398. с. ЖИРИЧИ, Заболотской волости, отъ Житомира 366 в., отъ Ковля 56 в., ближ. почт. ст. Ратно 8 вер., жел. дор. ст. Заболотья 15 в. Село это *расположено* при старомъ трактѣ, идущемъ изъ Ковля въ Брестъ. Нѣтъ ни рѣки, ни озера, но въ 2 в. протекаетъ каналъ или водопроводъ Турскій, соединяющій озеро Туръ съ озеромъ Орѣховомъ для снабженія водою главнаго Дибировско-Бутскаго канала. Мѣстность низменная, болотистая, недавно была покрыта большимъ сосновымъ лѣсомъ, отъ котораго нынѣ уцѣлѣли одни только пни, да мелкій кустарникъ.

Въ составъ прихода, кромѣ с. Жиричь, входятъ деревни: *Копобылъ* въ 5 в. (12 домохозяевъ) и *Сельцы* въ 20 в. (7 домохозяевъ).

Границы прихода: на сѣверо-востокъ и востокъ владѣнія брестянянъ дд. Горноокъ, Старостина, Прохода и м. Ратно, на юго-востокъ и югъ с. Здомышль, на юго-западъ и западъ сс. Залисы и Туръ и на сѣверъ с. Туръ.

На мѣстномъ кладбищѣ имѣется дерев. *часовня*, построенная въ 1840-хъ гг. Кладбище обнесено дер. оградой.

Въ селѣ *церковь во имя Покрова Пресв. Богородицы*. Стоитъ почти по срединѣ села. Построена на средства прихожанъ, но когда—неизвѣстно. Первоначально, говорятъ, она была очень мала и невмѣстительна, потомъ, по мѣрѣ надобности, расширялась и имѣла видъ корабля. Въ 1883 г. обновлена, — пристроены два боковыхъ притвора къ средней части и храмъ принялъ форму креста. Пять куполовъ, крытъ жезью. Внутри стѣны выклеены полотномъ и покрашены. Иконостасъ устроенъ въ 1883 г. Антимисъ свящ. въ 1892 г. Архіеп. Модестомъ. Отдѣльно отъ церкви стоитъ колокольня, построенная въ 1895 г. прихожанами. На ней 6 колоколовъ: большой вѣс. 16 п., съ изобр. Свят. Николая, второй вѣс. 8 п., съ изобр. Богородицы и св. Николая, третій вѣс. 1½ п., — все три приобрѣтены въ 1872 г. прихожанами; четвертый вѣс. 6 п., лить въ 1763 г., съ изобр. Распятія Христа Спасителя и Архистр. Михаила, пятый вѣс. 1 пуд.,

лить 1702 г. (XVII в.) и шестой — въ 1½ п. Погость обнесенъ дерев. оградою. Утварью церковь достаточна. У лѣваго алтаря, въ кѣтъ помѣщается икона Покрова Богоматери, а вверху надъ нимъ находится *весьма древняя икона Свят. Николая*, по преданію, найденная подъ церковнымъ поломъ. Она особенно чтится прихожанами и устроена такъ, что можетъ опускаться на лѣнтахъ для цѣлованія. Въ средней части храма двѣ иконы — Благовѣщенія и Покрова Богоматери очень древняго письма. Копіи метрич. кн. хран. съ 1835, а исп. вѣд. съ 1842 г. Описъ церк. имущ. имѣется отъ 1846 и 1883 гг. *Земли* при церкви: усад. 2 д., пахат. 53 д. 1608 с., сѣн. 35 д. 408 с., подъ лѣсомъ и бустари, 276 д. 1776 с., неудобн. 48 д. 432 с., — *всего 415 д.* На эту землю имѣется планъ люстраціонный. Почва песчана, мѣстами черноземъ съ примѣсью бѣлой глины. *Приштъ:* священ. 300 руб. и псал. 50 руб. Церк.-прих. школа сущ. съ 9 марта 1887 г. По даннымъ за 1898 г., дворовъ въ приходѣ 172^{3/4}, *прихож.* 1391 д. об. п.; католи. 2 д., евреевъ 40 д. об. п.¹⁾ тог.

Священнослужителями при этой церкви состояли: 1) *Гавриилъ Гловинскій* до 1819 г., униатъ, 2) сынъ его, *Михаилъ Гавр. Гловинскій*, обуч. въ Луцкой ун. Семин., рукоп. 23 апр. 1819 г. во священ. въ это село, съ 1835 по 1859 г. за упорное нежеланіе возсоединиться изъ униѣ съ православіемъ состоялъ заштатомъ, а приходъ былъ предоставленъ его брату 3) *Иоанну Гловинскому* для поддержанія его немалочисленной семьи, въ 1859 г. о. Михаилъ принялъ православіе и опять былъ определенъ сюда священникомъ и прослужилъ здѣсь до 1881 г., когда по старости, уступилъ приходъ внуку своему 4) *Михаилу Иосифовичу Гловинскому*, прослужившему здѣсь до 30 янв. 1894 г., когда перешелъ на службу въ Привислинскій край (былъ священ. въ с. Робитно Констант. у., Сѣлец. г., а нынѣ въ с. Бедрищѣ Люблинск. г.); 5) *Владиміръ Яковлевичъ Тарановскій*, урож. с. Мал. Глуши, сынъ священ., въ 1886 г. 30 янв. рукоп. во священ. въ с. Радостовъ Ков. у., а 9 апр. 1894 г. перемѣщенъ къ сей церкви, гдѣ и нынѣ служить. Псаломецъ Григорій Леонтьевичъ *Флячинскій* съ 16 сент. 1887 г. нынѣ служить.

Исторія села: Село Жиричи въ половинѣ 16 вѣка входило въ составъ Ратненскаго староства и принадлежало къ королев-

¹⁾ При описаніи сего прихода я пользовался „*Церк. метрич. кн. Жиричъ*“, составленною въ 1895 г. священ. о. *Владиміромъ Тарановскимъ* и хранящеюся въ Водынскомъ древлехранилищѣ — въ Житомирѣ (очень кратка), а также *Книж. вѣдом. за 1873 г., 1884 и 1893 г.* и цитуемыми печатными архивами.

скимъ имѣніемъ. Въ 1565 г. была произведена люстрація сего староства. Въ ней село это именуется *Жержичи* (*Zerzicze*) и о немъ находятся слѣдующія свѣдѣнія: «въ селѣ есть достаточно осѣдлыхъ людей, но при всемъ томъ чиншъ ежегодный ушлачивается только съ четырехъ дворницъ—по 20 грошей; льна мотковъ по 10, цѣною 1 грошъ; овса по двѣ колоды, каждая по 16 грошей; сѣна по 10 возовъ, цѣною каждый 1 грошъ; по двѣ курицы—цѣною 1 грошъ; за сыръ и масло по три гроша; за приписку по 1 грошу. *Дворница:* Никона Душковича—меду двѣ линеchnы; Миска Душковича—двѣ линеchnы; Ивана Мельковича—меду три линеchnы; Хомянское—четыре линеchnы. Всего чиншу получается 9 злотыхъ и 2 гроша. А со всего села получается поборовъ въ пользу королевской казны—42 злотыхъ и 21¹/₂ гр. (*Архивъ юго-запад. Россіи.* ч. 7, т. 2, стр. 299—300).

Съ возвращеніемъ Волыни Русскому Государству, какъ его древняго достоянія, все Ратненскія королевскія имѣнія, въ томъ числѣ и село Жиричи, перешли въ *казну*, которой оно и нынѣ принадлежитъ.

1399. с. ЗАБОЛОТЬЕ, вол. Заболотьской, отъ Житомира 381 в., отъ Ковля 71 в., ближ. почт. ст. Ратно 23 вер., при жел. дор. ст. Заболоть, ближ. прих. сс. Зались 2 вер. и Тура 4 в. Село расположено въ мѣстности низменной, болотистой, окружено со всехъ сторонъ озерами:—съ востока оз. Турь, съ сѣвера оз. Долгое, съ запада оз. Черное и Ховшино и съ юга оз. Корець. Нѣкогда село и самыя озера, по преданію, были окружены густымъ сосновымъ лѣсомъ, отъ котораго уцѣлѣли нынѣ лишь небольшіе кустарники. Жители, по низменнымъ мѣстамъ, и теперь выкапываютъ большіе сосновые корни на лучину для себя. Дороги къ Залисамъ и Туру пролегаютъ по болотамъ и въ ненастье затруднительны для проѣзда. Почва торфяная и песчаная; вслѣдствіе сырого климата, частыхъ дождей и тумановъ развиваются здѣсь лихорадки и особая болѣзнь—волтушь, поражающая волосы.

Селомъ этимъ до 1822 г. владѣлъ графъ *Красицкій*, а послѣ него до 1840-хъ гг. генералъ *Шестаковъ*. Послѣ его смерти оно пошло на оброкъ. Нынѣ имѣніе *казенное*.

Село Заболотье раскинуто на небольшихъ островкахъ, расположенныхъ *за болотами*. Отсюда произошло и самое названіе села. Приходъ граничить: на сѣверѣ с. Туромъ, на востокѣ Залисами и на юго-западѣ Гутой¹⁾.

¹⁾ При описаніи сего села я пользовался «*Церк. лѣт. с. Заболотья*», составленною 20 сент. 1891 г. прих. свящ. *Ант. Ярмолови-*

Въ селѣ *церковь во имя Воздвиженія Честнаго и Живота Креста Господня*. Находится внѣ черты села, на ровной мѣстности, въ 60 саж. отъ домовъ поселянъ. Построена *въ 1795 г.* на средства прихожанъ, какъ видно изъ прошенія ихъ, поданнаго на имя ун. епископа Холмскаго и Белзскаго Порфирія Важинскаго о разрѣшеніи построить этотъ храмъ. Въ 1797 г., съ благословенія того же епископа, церковь была освящена ун. протоіереемъ г. Ковля Василюемъ Щербинскимъ. Въ 1839 г. возвращена изъ униі въ православіе. Съ 1845 по 1861 г. считалась приписною къ сосѣдней Залиской Параскевѣевской церкви, а съ 1861 г. опять стала самостоятельною. Дер., на кам. фундам., крыта жестию, въ формѣ корабля. Утварью достаточна. Полотняный иконостасъ събланъ живописью Василюевскимъ въ 1836 г. Въ 1820 г. построена дер. колокольня съ «опасаньемъ» (галлереей вокругъ зданія). Въ 1887 г. устроена новая колокольня, трехъярусная, изъ стараго и новаго матеріала. Со времени построенія церкви было приобрѣтено три небольшихъ колокола, изъ коихъ одинъ разбитый былъ замѣненъ въ 1876 г. новымъ, вѣс. въ 11 п., меньшій въ 4 п., литъ 1733 г., а средній въ 7 п., въ 1753 г.

Храмъ этотъ, по преданію, устроенъ изъ дерев. часовни, возлѣ которой въ древности погребали умершихъ. Нынѣшнее кладбище основано болѣе 100 лѣтъ тому назадъ и находится въ разстояніи $\frac{1}{2}$ вер. На немъ имѣется дер. часовня, гдѣ отпѣваются умершіе. Кладбище имѣетъ длины 18 саж. и ширины 15 саж.

Алтаремъ церковь обращена на западъ. Св. Антиминсы свящ. Архіепа. Палладиумъ. Копіи метрич. кн. и исп. вѣд. хранятся съ 1861 г., опись церк. имущ. отъ 1846 г.

Земли при церкви, по люстраціонному надѣлу, совершенному 27 іюня 1874 г.: усад. 4 дес. 408 саж., пахат. 22 дес. 1176 саж., сѣнок. 32 д. 216 саж., пастбищ. 9 д. 2112 саж., лѣса сосноваго дровяного 20 д. 864 с., подъ кустари, соснов. 2 д. 1944 с., неудобн. 7 д. 1536 с.,—*всего 99 д. 1056 саж.* На эту землю имѣются планъ, копія проекта и вводный листъ. Земля низменная, вблизи церкви. Лѣсъ 3 вер. отъ церкви. Приходъ 6 кл. *Притѣ:* свящ. 300 р. и псал. 50 руб. Для свящ. домъ еще прочень, хоз. постр. въ 1880 г. сгорѣли (кромѣ амбара). Для псал. домъ и хоз. постр. ветхи.

чемъ, краткимъ сообщ. о быв. священнослужителяхъ прихода, присланнымъ имъ мѣ 20 ноября 1888 г., а также „*Клиров. вѣд.* за 1873 г. 1884 и 1893 и.». .

Сельская школа сущ. съ 1874 г., а въ 1887 г. передана въ вѣдѣніе духовенства и стала церк.-прих., помещается въ общ. домъ (1 дес.); въ 1898 г. учениковъ было 33 мал. *Дворовъ въ приходъ*, по даннымъ за 1898 г., 184, прих. 1478 д. об. и.; евр. 40 д. об. и. Прихожане—исключительно малороссы Полѣсской группы.

Есть церк.-прих. *попечительство* (съ 1884 г.) и *братство* (издавна).

Священнослужителями въ Заболотьскомъ приходъ состояли: 1) *Петръ Балландовичъ* съ 1810 г. по 1815 г., 2) *Блажей-Сушкевичъ* съ 1816 по 1825 г., 3) *Порфирій Бульчицкій* съ 1836 по 1838 г., 4) *Петръ Павловичъ* съ 1838 по 1845 г., когда перешелъ въ Ковель, при чемъ состоялось въ 1839 г. воссоединеніе униі; затѣмъ съ 1845 по 1861 г. приходъ былъ приписнымъ въ Залеской церкви и настоятелями его были свещ. с. Залесь *Теодоръ Старкевичъ* — до 1859 г. и *Александръ Пашкевичъ* до 1861 г., когда Заболотьскій приходъ опять сталъ самостоятельнымъ, и первымъ священникомъ въ возстановленномъ приходѣ былъ 5) *Симеонъ Викторовичъ Михалевичъ* съ 1861 по конецъ 1875 г., когда перешелъ въ Варшав. епархію, нынѣ протоіерей Бѣльскаго собора; 6) свещ. *Антоній Николаевичъ Ярмолевичъ*, урож. с. Хотешова, въ 1875 г. 2 нояб. рук. во свещ. къ сему приходу, гдѣ служилъ до кончины—1898 г. и 7) *Теодосій Антоновичъ Ярмолевичъ*, сынъ предшествовающаго, студ. Волын. Сем. (вып. 1888 г.), въ 1894 г. 30 окт. рук. во свещ. въ с. Каменное Ровен. у., а 23 марта 1894 г. перемѣщ. къ сему приходу, гдѣ и нынѣ служить (1901 г.). На исал. вакансіи діаконъ *Теодосій Петровичъ Ивановичъ*, ур. с. Залесь, оконч. Мѣлец. дух. училище, съ 24 января 1861 г. служить здѣсь.

1400. с. **ЗАБРОДЬЕ**, волости Горнической, отъ Житомира 350 в., отъ Ковля 48 в., близъ жел. дор. ст. Заболотья 30 в., почт.-телегр. ст. Ратно 8 в. Село это получило свое названіе отъ мѣстоименоженія своего «за бродами», разделяющими его отъ м. Ратно. Броды эти, какъ говорятъ старожилы, образовались отъ сильнаго движенія кавалерійскихъ войскъ во время войны со Шведами. Первоначально оно называлось «*Костине*» —отъ перваго поселенца, по имени *Константина*, изъ королевскихъ панцырныхъ бояръ, жившихъ въ м. Ратно при короляхъ Владиславъ IV, Іоаннъ-Казимиръ и Станиславъ-Августъ въ 1600 г. Нынѣшніе поселенцы села, выселившіеся изъ м. Ратна, поселились здѣсь ради хоз. выгодъ на земляхъ, получен-

ныхъ ими отъ польскихъ королей въ вѣчное чиншевое владѣ-
ніе въ платою по 15 злотыхъ въ годъ, на что у нихъ имѣются
и до настоящаго времени документы, оправдывающіе ихъ права¹⁾.

Въ селѣ *церковь во имя св. Апостола и Евангелиста
Іоанна Богослова*. Первоначально построена около 1600 г. на
средства прихожанъ, была маловмѣстительна. Въ 1650 г. сго-
рѣла, какъ говорятъ старожилы. На мѣстѣ ея, на средства при-
хожанъ, при пособіи отъ Ратценскаго воеводы Сосновскаго, по-
строена новая такая же *церковь*, но и она въ 1669 г. сгорѣла,
во время пожара, истребившаго почти все село. На мѣстѣ ея,
опять была построена новая *церковь*, на средства прихожанъ,
при участіи тогоже воеводы Сосновскаго, хотя и въ малыхъ
размѣрахъ, съ самой бѣдной обстановкой. Въ такомъ видѣ она
простояла болѣе 100 лѣтъ. Въ 1809 г. она, при священ. Іосифѣ
Тарановскомъ, была расширена и совершенно обнѣжена на
средства прихожанъ. Въ 1866 г. была поставлена на кам. фун.,
покрыта жестью, обшита досками, и устроенъ новый иконостасъ;
все сдѣлано на средства прихожанъ, при пособіи отъ казны,
при свящ. Іаковѣ Дашкевичѣ и его преемникѣ Петрѣ Баллан-
довичѣ. Возвращена изъ униі въ 1839 г. при священникѣ
Іоакимѣ Тарановскомъ. Въ 1873 г. построена новая дерев. ко-
локольня на средства прихожанъ. Въ 1883 г., въ память
Священ. коронованія Ихъ Величествъ, приобр. прихожанами ко-
локоль въ 30 п. за 475 р. Въ 1840 г. расширено кладбище
и устроена на немъ дер. усыпальница-часовня.

Въ составѣ прихода входятъ деревни *Харки* въ 1 вер.
(въ 1898 г. прихожанъ 216 д. об. п.), *Якуши* въ 2 вер.
прихож. 478 д. об. п. и *Поступель* въ 4 в. (прихож. 357 д.
об. полн). Въ самомъ селѣ *Забродь* 825 д. об. пола, а всего
въ приходѣ *дворовъ* 242, *прихож.* 1876 д. об. п., р.-като-
л. 15 д. об. п., евреевъ 20 д. об. п.

Земли при церкви: усад. 2 д. 1800 с., пахати. 29 дес.
384 саж., сѣнок. удобной 16 д. 144 с., неудобной 5 д. 456 с.,
— всего 53 дес. 384 саж. Земля находится въ разныхъ уро-
чницахъ, надѣлена казною. На землю имѣется планъ отъ 1871 г.
Причтъ: свящ. 300 руб., псал. 50 руб. и просф. 24 руб. До
1874 г. былъ в пономарь. Для свящ. домъ и хоз. постройки
ветхи. Для псал. домъ его собственный, хоз. постр. ветхи. Ко-

¹⁾ При описаніи сего прихода я пользовался «*Церк. мѣтописью
с. Забродь*», составл. свящ. Л. Павловичемъ и *Клиров. вѣдом.* за
1873 г., —84—98 гг.

ни метрич. книгъ храи. съ 1788 г. Опись цер. имущ. имѣется отъ 1848 г. Съ 1873 г. въ селѣ сущ. однокл. мн. народ. училище. Священнослужителями въ этомъ приходѣ были: 1) *Иосифъ Тарановскій* въ 1809 г., 2) *Иоакимъ Тарановскій* (въ 1839 г.), 3) *Яковъ Дашкевичъ*, 4) *Петръ Стефановичъ Балландовичъ* съ 30 окт. 1865 г. по 1882 г., 5) *Игнатій Васильевичъ Малевичъ* съ 8 окт. 1882 г. по 1887 г., 6) *Левъ Петровичъ Павловичъ* съ 1887 г., 7) *Юліанъ Димитріевичъ Саковичъ*, недолго, 8) *Леонцій Владимировичъ Саковичъ* съ 1897 г. по настоящее время. Псал. Тимофей Даниловичъ *Кульчицкій* съ 13 дек. 1879 г. служить.

Къ этому приходу принадлежитъ кладбищенская церковь въ д. Якушахъ въ 2 вер.

1401. д. *Якуши*, волости Горникской. Церковь во имя *Св.-Великом. Варвары. Кладбищенская*. Построена въ 1806 г. на средства прихожанъ. Деревянная. Въ 1884 г. обновлена при дѣятельномъ участіи свящ. Игнатія Малевича. Она принадлежитъ къ предшествовавшему приходу с. Забродья.

1402. с. **ЗАЛИСЫ**, волости Заболотьской, отъ Житомира 373 в., отъ Ковля 68 в., ближ. жел. дор. ст. Заболотья 3 в., почт. ст. Ратно 18 в., ближ. прих. с. Жирчъ 12 в., с. Здомысля 10 в. и с. Яревиць 7 в. Село расположено вблизи озера Турь¹⁾. Церковь во имя *Препод. матери Парискевы* (празд. 14 окт.). Построена въ 1794 г. на средства прихожанъ. Деревянная, съ такою же колокольнею. Обновлена въ 1885 году. Утварью и ризницею не вполне достаточна. *Земли при церкви: въ дачь Залисской*—усад. 1 дес. 1488 саж., пахатной посредственной 14 дес. 2,136 саж., худой 32 д. 48 саж., сѣнок. нагорнаго 13 дес. 240 саж., болотнаго 20 дес. 2,232 саж., лѣса соснов. дровян. 18 дес. 480 саж., кустарниковъ по болоту 1 д. 2,304 саж., болота тонкаго 4 дес. 552 саж.,—всего 106 д. 228 саж. Сверхъ того, въ дачь *Крацанской* пахатной худого качества 1896 саж., сѣнокоса болотнаго 1 д. 2,208 саж., всего въ дачь *Крацанской* 2 дес. 1,704 саж.; въ дачь с. Гуты Ратненской пахатной средняго качества 2 дес. 120 саж., худого качества 4 дес. 94 саж., сѣнокоса болотнаго 672 саж., лѣса сосноваго дровяного съ строевымъ 47 дес. 312 саж., всего въ дачь Гутской 52 дес. 1,198 саж.,—всей церковной земли 163 д. 382 саж. *Притг:* свящ. 300 р., псал. 50 руб., поном. 38 р.

¹⁾ При описаніи сего прихода я пользовался «*Клиров вѣд.*» за 1873 г., 1884 г. и 1898 г. «Церков. лѣтописи» не было.

и проф. 24 руб. Для свящ. и псалом. дома и хоз. постройки хороши. Копія метрич. книгъ хран. съ 1795 г., псалом. вѣд. съ 1829 г. Опись цер. имущ. отъ 1846 г. Сельская школа открыта 14 ноября 1874 г., въ обществен. домѣ, передана 24 марта 1887 г. въ вѣдѣніе духовенства и переименована въ цер.-приходскую. *Деревня* прихода *Краска* въ $1\frac{1}{2}$ вер., гдѣ имѣется кладбищенская церковь. По даннымъ за 1898 г., *дворовъ* въ приходѣ 224 $\frac{1}{4}$, *прихож.* 1751 д. об. п.; р.-католиковъ 3 д. об. п., евреевъ 18 д. об. п. Священнослужители прихода: 1) *Миронъ Никитичъ Зашкевичъ* съ 1 февр. 1873 г. по 1888 г. (умеръ), 2) *Иларіонъ Васильевичъ Шиприковичъ* съ 1888 г. по 1898 г., когда перем. въ с. Ярославичи; псаломщ. Михаилъ Андреевичъ *Ивановичъ* съ 1 июня 1873 г. служить.

Къ этому приходу приписана кладбищенская церковь въ дер. *Краскѣ* въ 6 вер.

1403. дер. *Краска*, волости Заболотьской. *Церковь во имя Успенія Пресвятой Богоматери.* Построена въ 1783 г. на средства прихожанъ, по благословенію ун. епископа Порфирія Важискаго. *Кладбищенская.* Прихож. въ деревнѣ, по даннымъ за 1898 г., 725 д. об. п. Церковь эта принадлежитъ къ предшествовавшему приходу с. *Зались* въ 6 вер.

1404. с. **ЗАМШАНЫ**, расположено въ изменной, болотистой мѣстности, при Кіево Брестскомъ шоссе, отъ Житомира 350 в., отъ Ковля 34 в., близъ жел. дор. ст. Кримино 22 вер., почт. Ратио 12 в., близъ прих. с. Глухъ 5 в. и с. Датыня 10 в. Раньше было здѣсь почтовое отдѣленіе, перенесенное въ Ратио. Нынѣ имѣніе казенное, а раньше (до 1840-хъ г.) принадлежало частнымъ владѣльцамъ. Село расположено на равнинѣ, все вмѣстѣ; впрочемъ, есть 5 хатъ въ 4 вер. отъ села въ хуторахъ, въ лѣсу. Вблизи села есть крестьянское озеро; воду берутъ изъ колодезь; вокругъ села казенный лѣсъ. *Дороги* ухабистыя, пролегаютъ по болотамъ и довольно затруднительны для проѣзда, особенно въ пекатье. Почва песчаная. Климатъ умѣренно-холодный 1).

Границы прихода: съ сѣвера д. Выдраица въ 4 вер., съ юга с. Глухи въ 4 в., съ запада с. Песочно въ 6 вер. и съ востока с. Датынь 12 вер.

1) При описаніи сего прихода я пользовался «*Церк. мѣтописью*» (очень краткою), составл. свящ. Іов. Скоробацкимъ, а также «*Клиров. вѣдом.*» за 1873, 1884 и 1898 гг.

Название село это получило, вѣроятно, отъ того, что вблизи его, съ сѣвера, протекаетъ *болотистое мѣсто*, по мѣстному — «*мишны*», отсюда — «*Замышны*», или «*Замыаны*».

Древнее кладбище въ 200 саж. къ востоку отъ церкви. *Новое кладбище* открыто въ 1892 г., окружено дерев. заборомъ.

Въ селѣ *церковь во имя Св. Архистратига Михаила*. Построена въ 1809 г. на средства прихожанъ, а въ 1882 г. капитально отремонтирована на ихъ же средства. Стоитъ среди села, на ровной мѣстности. Въ видѣ корабля, крыта жестью. Колокольни дер., въ два этажа, отдѣльно отъ церкви. Колоколовъ 5: одинъ въ 12 пуд., три по 7 пуд. и одинъ въ 3 п. Св. антипійсь свящ. въ 1861 г. Арх. Антоніемъ. Копія метрич. кн. хр. съ 1773 г. (по клировой за 1873 г.), исп. вѣд. съ 1842 г. Опись цер. имущ. съ 1846 г. Въ 1880 г. церковь посѣщена Острож. еп. Виталиемъ. *Земли при церкви*: усад. 6 д. 1.941 с., пахат. 43 дес. 42 саж. (изъ нихъ 20 дес. совершенно неудобной, песчаной, изрытой на добываніе камня при устройствѣ Кіево-Брест. шоссе), сѣнок. 29 дес. 381 саж. (изъ коихъ 17 д. неудобной, болотистой и заросшей лозой), лѣса 11 дес. 1,641 с., — *всего 90 дес. 1,968 саж*. На эту землю имѣется планъ отъ 1842 г. Приходъ 5 кл. *Пршштъ*: свящ. 300 р., псал. 50 руб. и просф. 16 р. Для свящ. домъ новъ, построень прихожанами въ 1883 г., хоз. постройки, а также для псал. домъ съ хоз. постройками исправлены. Цер. прих. школа сущ. съ 5 декабря 1890 г., помѣщ. въ общест. домѣ. По даннымъ за 1898 г., *дворовъ* въ приходѣ 196¹/₄, прихож. 1542 д. об. п. *Солнцеслужителями въ приходѣ* были, какъ видно изъ уцѣлѣвшихъ метрич. книгъ: 1) *Василій Пашковский* въ 1791 г., уніатъ, 2) *Томашъ Теодоровичъ* въ 1803 г., 3) *Кириллъ Харьковичъ* съ 1827 г., 4) коадьюторъ *Теодоръ Харьковичъ* въ 1830 г., всѣ уніаты, 5) свящ. *Іоаннъ Тарановскій* съ 1835 г., 6) свящ. *Іосифъ Тарановскій* съ 1838 г., 7) *Григорій Михалевичъ* набл. съ 1839 г., 8) *Олма Литвиновичъ*, 9) *Петръ Павловичъ* съ 1845 г., 10) *Іаковъ Дашкевичъ* набл. съ 1859 г. по июль 1860 г., 10) свящ. прих. *Петръ Павловичъ* тотъ же, 11) прих. свящ. *Михаилъ Тириновскій* съ авг. 1862 г., 12) *Петръ Баландовичъ* набл. съ мая 1869 г., 13) прих. свящ. *Созонтъ Матусевичъ* съ 29 іюня 1869 г. по дек. 1873 г., затѣмъ набл. *Владиміръ Дмоховскій*, 14) *Маркіанъ Ржондковскій* съ марта 1874 г., 15) *Владиміръ Дясковскій* съ янв. 1876 г. и 16) свящ. *Іовъ Тимофеевичъ Скоробацкій*, урож. с. Антоновецъ Крем. у.,

сынъ свѣщ., съ 1 марта 1882 г. чинишь служить. Псаломщикъ Николай Ивановичъ *Малевичъ* съ 10 февр. 1898 г.

1405. с. ЗДОМЫСЛЬ¹⁾ на лѣвѣмъ берегу р. Припяти, въ низменной мѣстности, отъ чего въ весеннее время по улицамъ села бываетъ вода. Село—волости Заболотьской, отъ Житомира 368 в., Ковля 58 в., ближ. почт. телегр. ст. Ратно 8 в., жел. дор. ст. Заболотья 8 в., ближ. прих. с. Жиричь 8 в. Приходъ 6 кл. Дороги неудобны: пролегаютъ по болотамъ, или сыпучимъ пескамъ. Почва ближе къ рѣкѣ глиниста, а вдали не-

¹⁾ Село *Здомысль* въ половинѣ 16 вѣка входило въ составъ Ратненскаго староства и именовалось «*Здомиское, или Мелехи*». Въ иллюстраціи Ратненскаго староства отъ 1565 г., помѣщенной въ «*Архивъ юго-запад. Россіи*», ч. 7 т. 2, на стр. 276, читаемъ: *Мелехи, село, въ которомъ живутъ слуги, служащіи при замкѣ Ратненскомъ. Они имѣютъ свои дома и огороды въ самомъ городѣ Ратнѣ или возлѣ него, а сами живутъ въ селѣ, именуемомъ Здомиское, или Мелехи (Zdomiskie albo Mieliechi)*. Чинишь они платятъ двойкій—новый и старый. Дворищъ здѣсь издавна семь. Съ пяти дворищъ они платятъ стараго чиншу по 2 зл., съ шестого—по полторы гривны, а съ седьмого—даютъ сорокъ восемь гривенъ. А новаго чиншу платятъ—съ трехъ дворищъ по 2 зл., съ 2 дворищъ по 3 зл., а съ одного дворища 8 зл. и еще съ одного дворища—1 злот. 18 грошей. Обитатели дворищъ—Микитовъ, Панько Романчиць, Леча Бояричь, Марковскіе, Янчъ Прончъ, Прончъ Романчиць и Кусовъ. Всего получается чиншу 35 зл. 18 грошей. Эти Мелеховцы съ острова Крайска даютъ ежегодно меду по 30 ливовницъ... (Архивъ юго-зап. Россіи, ч. 7 т. 2, стр. 276—277). Здомысльскіе прихожане были *очень тверды отъ православіи*, что они обнаружили при насильственномъ введеніи у нихъ униі. Село это въ то время было приписнымъ къ Богородичному приходу м. Ратна. Настоятель этого прихода униатскій священникъ Михаилъ Кульчицкій 10 мая 1642 г. жаловался въ Холмскій замокъ (село это входило въ составъ Ратненскаго староства Холмскаго округа) на войта Матвѣя и брата его Панька Тычовичей, а также на Ваську Куляваго съ сыновьями его, на Іоанна Хотычичка, Филиппа Дубовича, Григорія Кудычичка, Василя Окрушковича, Протасія, Димитрія и третьяго брата ихъ Михаила съ сыномъ его, дѣтей покойнаго Савона, Михалевичей, Григорія Федунчичка, Корнилія Гомена за то, что они, безъ согласія его, своего приходскаго настоятеля, отдѣлившись отъ него, построили свою особую церковь въ Здомыслѣ. Отецъ Кульчицкій, завладѣвъ ею, завелъ тамъ униатскіе порядки, чѣмъ вооружилъ противъ себя тамошнихъ жителей. Они, 9 апрѣля 1642 г., насильно ввели въ свою церковь православнаго священника *Петра*, выбросили изъ церкви хранившіяся тамъ вещи о. Кульчицкаго и изъ презрѣнія къ униатской вѣрѣ уничтожили св. Дары и проч. Униатъ Кульчицкій (шляхтичь) въ жалобѣ назвалъ своего соперника «*лже-настыремъ*», «*простымъ невѣжей*» и «*мужикомъ*» (Акты, изд. Виленскою археографич. комиссіею, т. 23, стр. 92 и 190).

сана. Черезъ село въ старину проходилъ старый трактъ (изъ Ратно на Дубечно), остатки коего до сихъ поръ видны, особенно въ уроч. Яновка, гдѣ на томъ же трактѣ было пять местовъ, отъ коихъ уцѣлѣли только согнившія сваи.

Въ составъ прихода входятъ: *Здомысль*, по даннымъ за 1898 г. прихож. въ немъ 803 д. об. п., и дд. *Сеньки* въ 1 в. —прих. 159 д. об. п., и *Шменъки* въ 2 в. —прихож. 231 д. об. п.,—всего прихожанъ 1,193 д. об. п. Расположеніе села и деревень разбросанное.

Границы прихода: на сѣверѣ с. Жиричи, на западѣ с. Записы, на югѣ д. Рокита прихода Дубечно Владим. у. и на востокѣ м. Ратно съ с. Глухами.

Въ селѣ *церковь во имя Рождества Пресв. Богородицы*. Построена въ 1784 г. на средства прихожанъ. Деревянная, совместно съ такою же колокольнею. Стоитъ въ срединѣ села, на небольшой возвышенности. Имѣетъ форму корабля. Крыта жестью, одноглавая. Пять колоколовъ. Алтаремъ церковь обращена на востокъ. Иконостасъ въ 4 яруса, требуется замѣнить новымъ. Плащаницъ двѣ,—одна очень старинная, писана на полотнѣ красками. Утвари достаточно. Есть два старинныхъ потира. Книж. метрич. кн. хран. съ 1790 г., испов. вѣд. съ 1853 г. Есть *кладбищенская часовня*. *Земли* при церкви: усад. 1,31 дес., пахати. 35,62 дес., сѣнок. 53,81 дес. Она раскинута въ 15 отдѣльныхъ кускахъ, въ разстояніи 5—10 вер. отъ церкви. Почва частью песчана, частью глиниста, или болотиста. Въ 1850-хъ г. нѣкоторыя части земли были замѣнены при обмежовкѣ. На землю имѣется планъ, составленный помощн. лѣсничаго 3 Ковел. лѣсничества Носковымъ, выкопированный изъ люстраціоннаго плана, составленнаго въ 1873 г. топограф. Городецкимъ. *Притчъ:* свящ. 300 р. и псал. 50 р. Для свящ. домъ и хоз. постройки новы и хороши. Для псал. нѣтъ ни дома, ни хоз. построекъ. Цер.-прих. *школа* открыта въ 1860 г. свящ. Александромъ Львовичемъ. *Священнослужители прихода:* 1) *Іоаннъ Борковскій* до 1853 г., 2) *Александръ Антоновичъ Львовичъ*, ур. с. Хотешова, сынъ свящ., съ 16 августа 1853 г. по день смерти (1894 г.) и 3) *Александръ Александровичъ Рафальскій*, ур. с. Осмиговичъ Влад. уѣзда, сынъ свящ., оконч. Волын. д. Сем. въ 1886 г., въ 1888 г. 30 авг. рук. во свящ. въ с. Каменное Ров. у., а 1 сент. 1894 г. перемѣщенъ на сей приходъ, гдѣ и нынѣ служитъ. Псал. *Василій Даниловичъ Кульчицкій*, ур. сего же села, с. псал., обуч. въ Ратнен. народ. у., съ 1863 г. служить здѣсь.

1406. с. **КОРТЫЛИСЫ**, волости Горнической, отъ Житомира 382 в., отъ Ковля 74 в., ближ. почт. телегр. отд. Ратна 25 в. и Дывина Грод. г. 20 в., жел.-дор. ст. Малорыто 27 в., ближ. прих. с. Жиричь 22 в. и с. Самарь 16 в. Село—имѣніе казенное. Расположено въ мѣстности низменной и разбросано хуторами среди кустарниковъ. Воду берутъ изъ колодцевъ. Въ 1 в. отъ села есть казенное озеро. Мѣстность болотистая, покрыта кустарникомъ и казен. лѣсомъ, ровная. Грунтовъ дороги неудобны, пролегаютъ большею частію по болотамъ, извилисты и узки. Вблизи села пролегаетъ Кіево-Брестское шоссе. Почва-песокъ и супесокъ. Климатъ нездоровый, благопріятствующій развитію болѣзней—дифтерита, оспы, горячки и др. ¹⁾

Въ составъ прихода входятъ: с. *Кортелисы*, въ немъ, по даннымъ за 1898 г., прихожанъ 2,654 д. об. п., и дер. *Селець* (прихож. 95 д. об. п.) въ 10 вер. и многіе хутора—въ разстояніи 3—6 вер., въ нихъ 60 дворовъ,—всего прихожанъ 1749 д. об. п., евреевъ 300 д. об. п. Село раскинуто съ востока на западъ. Въ 1827 г. въ приходъ было 902 д. об. п.

Границы прихода: на сѣверѣ с. Оса и дер. Борисовка Грод. г., на западѣ с. Турь, на югѣ с. Горники и на востокѣ с. Самары.

По существующему преданію, село это и окольная мѣстность, какъ низменная и покрытая непроходимыми лѣсами и болотами, служила мѣстомъ ссылки преступниковъ, откуда они уже не могли выбраться. Первымъ изъ такихъ поселенцевъ—преступниковъ былъ нѣкто, по имени *Кортъ*, поселенный здѣсь *въ лѣсу*. Отъ него и отъ другихъ поселенцевъ произошло населеніе, которое образовало сначала небольшую деревушку, а потомъ большее село—*Кортелисы* (*Кортъ-лѣсъ*). И теперь еще жители этого села, подобно сосѣднему селу Туру, отличаются необыкновенно разгульнымъ, дикимъ, грубымъ и угрюмымъ характеромъ, естественно унаслѣдованнымъ отъ порочныхъ своихъ предковъ. . .

Въ селѣ *церковь во имя Успенія Пресв. Богородицы*. Построена *въ 1786 г.* на средства прихожанъ. Находится внутри села, на равнинѣ низменной. Обновлена въ 1876 г. (пристроены притворъ). Съ отдельною дер. колокольнею (4 колокола). Крыта жестию. Одноглавая. Коннн метрич. книгъ хран. съ 1788 г.

¹⁾ При описаніи сего прихода я пользовался *«Церков. летописью с. Кортелисъ»*, составленною въ 1893 г. свѣщ. Іоан. Тучемскимъ, а также *«Клиров. вѣдом. за 1873, 1884 и 1898 гг.»*.

испов. вѣд. съ 1842 г., Срачные обыски съ 1837 г., клир. вѣд. съ 1842 г., опись цер. имущ. отъ 20 января 1847 г. Утварью и ризницею церковь достаточна. Земли при церкви: подъ церк. погостомъ 970 саж., усад. 3 дес. 722 саж., пахати. удобной 39 дес. 1896 саж., сѣнок. удобной 27 дес. 288 саж. и неудобной 35 дес. 1,176 саж., подъ кустарниками, дорогами и канавами 1094 саж.,—*всего 106 дес. 1,416 саж.* На эту землю имѣются проэктъ отъ 1842 г., планъ и межевой листъ 1874 г. *Притчъ:* священ. 300 р., псал. 50 р., поном. 38 руб. и просф. 16 р. Притчов. дома и хоз. постройки новы и хороши. Церк. прих. школа сущ. съ марта 1887 г., помѣщ. въ общест. домѣ. *Священнослужители* прихода: 1) *Григорій Лазаревичъ* до 1787 г., 2) *Іоаннъ Мышинскій* до 1809 г., 3) *Онуфрій Пашкевичъ* до 1841 г., 4) *Андрей Когачевскій* до 1865 г., 6) *Евстафій Ивановичъ Тучемскій* по 1878 г., 6) *Константинъ Шумскій* по 1886 г. и 7) *Іоаннъ Ивановичъ Тучемскій*, студ. Волын. д. Семни. (вып. 1849 г.), съ 4 сент. 1886 г. служить здѣсь. Псал. Флегонтъ Софрон. *Зинькевичъ* съ 29 марта 1891 г. Пономарь Адамъ Стефан. *Пашкевичъ* съ 31 дек. 1862 г. служить здѣсь.

1407. с. ЛЕЛИКОВЪ, волости Леликовской, отъ Житомира 450 в., отъ Ковля 80 в., близъ жел. дор. ст. Малорыто 60 в., почт. ст. Дывина Гродн. г. 8 в., близъ прих. с. Повитья 10 в. и с. Самарь 8. Село это расположено на равнинѣ, при Орѣховскомъ каналѣ-водопроводѣ, соединяющемъ озеро Орѣховъ съ Дибировско-Бугскимъ каналомъ. Ширина канала 5 саж. Съ юго-запада села имѣется небольшое озеро, занимающее площадь въ 10 кв. дес. Жители берутъ воду изъ колодцевъ. Обружающая мѣстность болотистая, покрытая мелкимъ кустарникомъ. Почва песчаная. Климатъ умеренный, но въ мокрые годы, особенно весною и осенью, благоприятствуетъ развитію лихорадокъ¹⁾.

Село это раньше принадлежало польскому помѣщику *Константину Быковскому*, но послѣ, за долгъ сохранный казни, поступило въ вѣдѣніе Ковельской дворянской опеки и отдавалось въ аренду, но такъ какъ доходъ отъ аренды не покрывалъ даже расходовъ по имѣнію, то оно въ 1891 г. перешло и нынѣ составляетъ собственность *казны* государственной.

¹⁾ При описаніи сего прихода я пользовался «*Церков. летописью с. Леликова*» (очень краткою), составленною въ мартѣ 1892 г. священ. *Ал. Шеметилло*, его краткимъ сообщеніемъ о быв. священнослужителяхъ, присланнымъ мнѣ 4 ноября 1887 г., и «*Клиров. вѣд.*» за 1873, 1884 и 1898 гг.

Въ составъ приходи входятъ: с. Деликовъ и д. Замостье въ 3 вер. По даннымъ за 1898 г., прихожанъ всего 936 д. об. н., изъ коихъ 474 ж. п.; рим.-католич. 9 д. об. н., евреевъ 60 д. об. н.

Границы прихода: на сѣверѣ м. Дывинъ Грод. г. и с. Повитье, на западѣ с. Самары, на югѣ с. Щедрогаща и на востокѣ дер. Вулька Щитицкая Невирскаго прихода.

Кладбище одно, расположено къ сѣверу отъ села, въ 1890 г. расширено на 600 кв. саж. съ восточной и южной сторонъ.

Въ селѣ церковь во имя *Св. Великом. Димитрія Солунскаго*. Находится внѣ села, въ разстояніи четверти версты отъ дома священника и крайнихъ поселянъ, съ сѣверо-западной стороны села, на мѣстности ровной, нѣсколько возвышенной со стороны прамыкающаго болота. Когда и кѣмъ построена, объ этомъ нѣтъ свѣдѣній ни въ церковныхъ документахъ, ни въ народномъ преданіи. Деревянная, на камен. фундам., ветха. Въ 1837 г. починена на средства б. помѣщ. Константина Быковскаго, при чемъ была пристроена алтарная часть. Въ 1875 г. вновь починена на средства прихожанъ (1500 р.), при чемъ подложенъ кам. фундам., уложенъ новый полъ и потолокъ, сдѣланъ новый иконостасъ и устроенъ новый престолъ и новая гонтов. крыша, а также пристроены притворъ и ризница. Колокольня дер., о двухъ ярусахъ, построена въ 1894 г. прихожанамъ. Утварью, ризницею и богосл. книгами церковь очень бѣдна. Нѣтъ мѣсячныхъ мшеи. Антифонъ священнод. 22 сент. 1874 г. Архiep. Агафангеломъ. Есть *рукописная цвѣтная триодъ* въ листъ, небольшого формата, съ надписью на послѣднемъ листѣ киноварью: «Сію книгу написа Іеромонахъ Стефанъ Ольшевскій, чину Св. Василія Великаго въ обители Тороканской. Року 1743 мѣца апрѣля 25». Конца метр. книги хран. съ ноябрю 1773 г., исп. вѣд. съ 1869 г. (не за весь годы), списъ цер. имущ. отъ 19 янв. 1847 г. и отъ 25 мая 1885 г., клир. вѣд. съ 1846 г. *Земли* при церкви: усад. съ огор. 1 дес. 584 с., по такъ какъ эта земля находится въ весьма низменной мѣстности, то, по ходатайству свящ. Ал. Шеметилло, распоряженіемъ Волын. губ. Управленія Госуд. имущ. отъ 26 мая 1895 г. за № 3637, отведена изъ казенныхъ земель Деликов. имѣнія 1 дес. усадеб. земли въ болѣе возвышенной мѣстности, каковая, по порученію Лѣсничаго 1 Ковельскаго лѣсничества отъ 14 іюня 1895 г. за № 793, лѣснымъ кондукторомъ Григоріемъ Носковымъ передана приходу, вмѣстѣ съ планомъ на оную 26 іюня 1895 г. Пахати. 17 дес. 172 саж., сѣнов. 2 десят.

1,456 саж., подъ быв. пасѣкою 225 с., сѣнок. болотной въ урочищѣ Вышка 41 дес. 1050 с. Сверхъ того, совершенно неудобной—несчаной 4 д. 1,423 саж., зарослей 1,920 саж., подъ улицами, дорогами и канавами 1 д. 1,416 саж.,—*всего 70 дес. 46 саж.* Изъ всего количества этой земли—удобной пахат. 12 дес. и сѣнок. около 15 дес. Остальная пахатная представляетъ зыбучій несокъ и болото, а сѣнокосная—болото, постоянно залитое водою и поросшее мелкимъ кустарникомъ. На эту землю имѣются три плана: одинъ составленъ въ 1868 г. участ. землебромъ Ковел. у. Николаемъ Афанасьевымъ, другой—на болотный сѣнокосъ въ уроч. Вышка и третій на вновь отвѣденную усадьбу. Удобной земли въ пользованіи священника 9 дес. пахатной и 11 дес. сѣнокосной, а въ пользованіи псаломщика 3 дес. пахатной и 4 дес. сѣнокосной. Два раза (отъ 13 марта 1887 г. № 18 и отъ 25 мая 1891 г.) возбуждалось ходатайство о замѣнѣ неудобной земли на удобную,—но безъ послѣдствій.

До 1842 г. причтъ не получалъ отъ казны жалованья: священникъ получалъ отъ помѣщика Б. Быковского 30 р. и хлѣбъ въ зернѣ—10 четвертей ржи и 35 четвертей разнаго ярового хлѣба, а псаломщикъ отъ тогоже помѣщика имѣлъ небольшой земельный надѣлъ, за который онъ отработывалъ помѣщику барщину. Въ 1842 г. отъ казны было назначено жалованье причту въ 156 р. 80 к., при томъ же пособіи отъ помѣщика. Въ 1867 г. причтъ получалъ отъ помѣщика земельный надѣлъ въ 31 $\frac{1}{2}$ дес. Нынѣ причтъ получаетъ жалованья—свнц. 300 р. и псаломщ. 50 р. Причтов. дома и хоз. постройки весьма ветхи и негодны для жилья. Церк. прих. школа вновь построена въ 1897 г., взамятъ сгорѣвшей, сущ. съ 1 декабря 1887 г.

До 1830 г. церковь эта была приписною и состояла подъ наблюденіемъ сосѣднихъ священниковъ сс. Самарь и Повитья попеременно, какъ это видно изъ метрич. книгъ, гдѣ они подписывались администраторами Деликовского прихода. Такими администраторами были: 1) настоятель Повит. церкви *Александръ Здановичъ* съ 4 нояб. 1773 по 4 февраля 1776 г., 2) настоятель Самарской церкви *Александръ Михалевичъ* съ 4 февр. 1776 по авг. 1799 г., 3) настоятель Повитской церкви *Александръ Борковский* съ 15 сент. 1799 г. по 11 янв. 1803 г., затѣмъ по сентябрь 1832 г. приходомъ завѣдывали попеременно настоятели Самарской церкви *Александръ Михалевичъ* и *Александръ Цивловичъ*, и Повитской—*Александръ* и *Симеонъ Бор-*

ковскіе, затѣмъ первымъ приходскимъ священникомъ здѣсь былъ 4) Авксентій Ѳомичъ Пашкевичъ, урож. с. Гуты сего уѣзд., сынъ прич., обуч. въ Литов. дух. Семин., въ 1832 г. 3 сент. рукоп. во свящ. къ сему приходу, гдѣ прослужилъ до 1879 г., 5) *Василій Павловичъ Гардасевичъ* съ 8 сент. 1879 г. по сент. 1885 г., 6) *Іоаннъ Онуфріевичъ Ярмоловичъ* съ 27 сент. 1885 г. по июнь 1886 г., 7) *Алексій Космичъ Шеметило* съ 14 ноября 1886 по 1896 г., когда перешелъ въ с. Тышковичи Влад. у. и 8) *Павелъ Николаевичъ Помазанскій*, обуч. въ низ. отд. Волын. д. Сем., въ 1866 г., въ 1896 г. 22 декабря рукоп. во свящ. къ сему приходу, гдѣ и нынѣ служитъ.

1408. м. МИХНОВКА, волости Хотешовской, отъ Жи-
томира 349 в., отъ Ковля 43 в., близъ жел.-дор. ст. Бримо
50 в., почт. ст. Ратно 20 в., близъ прих. с. Бузакъ 2 в. и
с. Хотешова 5 в. Въ 50 саж. отъ мѣстечка протекаетъ безъ-
имянный ручей р. Турп, впадающей въ р. Припять; ширина
его 2 саж. и длина около 2-хъ вер. Окружающая мѣстность
частію болотиста; покрыта ольхой, березой, мелкими кустами
лозы и силовъ усѣяна очеретомъ, частію возвышенная, ровная,
обращенная въ пахатное поле. Дорога пролегаетъ по болотамъ,
узкая, извилиста и въ ненастье затруднительна для проѣзда.
Почва песчана, мѣстами торфяная и рѣже суглиниста. Климатъ
сырой, благоприятствуетъ развитію лихорадокъ, грудныхъ и гор-
ловыхъ болѣзней.

Мѣстечко это въ 1647 г. принадлежало Войскому Влади-
мирскому, *Филону Еловицкому*, основавшему въ немъ право-
славный *Стрѣтскій мужской монастырь*, какъ объ этомъ гла-
ситъ слѣдующая надпись, сохранившаяся на евангелии мѣстной
церкви: «Во имя Отца и Сына и Святого Духа Аминь. Roku
Божия тысяча шестсотъ чотырідесять семого мѣца іюня пятого
дня. За повелѣніемъ Его Милости Пана Филона Еловицкого, вой-
ского Володимирского, Пана и добродѣя нашего падана бысть
сия Богодухновенная Книга, тоє Евангелие тетро albo наире-
стоальное, рабомъ Божиимъ Василянъ Тимошевичемъ и женою
Его Зиновіею Ждановною къ храму Стрѣтениа Господа Бога и
Спаса нашего Іисуса Христа, то єсть вмѣстѣ Филонови, въ мо-
настырю през того Его милости, вышеменованого Пана и до-
бродѣя нашего заложонымъ и збудованнымъ, при сослужителех
храма того святого священноиноци Касянъ, и священноиноци
Афанаси, а мирскихъ сослужителехъ храма того святого, свя-
щенноіерее Михайле Соеновскомъ и священноіерее Іоанъ Чахро-
вичу, вѣчно и нецоружне. А хто бы смѣлъ сию предреченую

книгу у того святого мѣсца отняти, и на свой пожитокъ обернути звали где индежъ отдати, толко до предѣловъ в тойже церкви будучихъ, ку служерю волю заживати, на томъ клятва святыхъ отецъ триста и осмнадцать, вже в никее, и анафема вѣчная а знами грѣшными, рабы Божиими розсудитъся на страшномъ суде передъ милостивымъ Богомъ, которому честь и слава, в насъ грѣшныхъ нехай будетъ, нмиѣ и всегда и во вѣки векомъ. Аминь». Надпись эту лѣтописецъ приходскій скопировалъ со всеми орографическими особенностями. Она начинается съ 1-ой страницы Евангелія отъ Матфея и заканчивается на 61 стр. Другихъ свѣдѣній объ упоминаемомъ въ этой надписи монастырѣ не имѣется. Только народъ и по настоящее время называетъ Михновку «*вельке мѣсто*», «*монастырь*». Этотъ Филонъ Еловицкій (иначе—въ документахъ Яловицкій или Яловецкій) былъ православный русскій Волынскій дворянинъ. Онъ былъ членомъ православнаго Луцкаго Крестовоздвиженскаго Братства. Его подпись (Filon Ełowicky) значится подъ актомъ отъ 1 сент. 1619 г., въ коемъ Волынскіе дворяне, члены Луцкаго Братства, даютъ полномочіе своимъ собратьямъ, Луцкимъ мѣщанамъ—съ предоставленіемъ имъ непосредственнаго надзора и попеченія о благоустройствѣ братскихъ учрежденій—школы и шпитали («*Памятники*, изд. Кіев. археогр. ком., т. I, отд. 1, изд. 1898 г., стр. 7). Онъ же значится въ спискѣ западно-русскихъ дворянъ, присутствовавшихъ на избирательномъ сеймѣ 1632 г. («*Архивъ юго-запад. Россіи*, ч. 2 т. 1, стр. 216). Равнымъ образомъ онъ, во время междоусобицъ, въ 1632 г., былъ кантуровымъ судьей Волынскаго воеводства (тамъ же, ч. 2 т. 1, стр. 172). Какъ ревностный защитникъ Православія, онъ и построилъ въ 1642 г. въ своемъ имѣніи—м. Михновкѣ православный Срѣтенскій монастырь. Отъ этого монастыря нынѣ уцѣлѣла только церковь Срѣтенская приходская. Въ 1726 г. владѣльцемъ этого мѣстечка былъ гр. *Брасицкій*, а въ 1842 г. Стая. *Піотрошевскій*. Въ настоящее время оно принадлежитъ быв. казначею Ковельскаго уѣзднаго казначейства Александру Степановичу *Малюшковичу* (рим.-католикъ).

Подъ именемъ мѣстечка, Михновка упоминается въ люстраціи королевскихъ имѣній—Борокъ, Мостица, Волошекъ, Дубна и Дубенской Воли отъ 15 іюля 1768 г.—съ перечисленіемъ крестьянъ, ихъ скота, повинностей и всѣхъ вообще доходовъ имѣнія. Въ описаніи границъ с. Борокъ сказано, между прочимъ: «Przeszedtszy ponizey rzekę Turyę, graniczy wies Borki z miasteczkiem Michnowką błotami w lasku, Osyna szwanemi będącemi ku

brodowi Szawnicza, a od brodu tego struga przez lasy czarne ku uroczysku Werchy nazwane ciagnacemi się (Архивъ юго-зап. Россіи ч. 6 т. 1, прилож., стр. 568).

Составъ прихода. Со времени своего возникновенія въ 1642 г. до 1842 г. приходъ состоялъ изъ одного лишь мѣстечка Михновки. Въ 1842 г., съ разрѣшенія Правительств. Сената, обыватели мѣстечка тогдашнимъ помѣщикомъ Станиславомъ Піотрошевскимъ были выселены за нежеланіе нести барщину и самое мѣстечко было совершенно уничтожено: дома мѣщанъ были отданы помѣщикомъ на дрова его крѣпостнымъ, цвѣтушіе сады вырублены и черезъ два года вся площадь, занимаемая мѣстечкомъ, обращена въ пахатное поле, въ каковомъ видѣ оно остается и до сихъ поръ. Изгнанные жители разбрелись по обрестнымъ селамъ и деревнямъ. Они-то, разсѣянные по разнымъ мѣстамъ, и составляютъ приходъ Михновскій. По исповѣд. и клиров. вѣдомостямъ за 1898 г. ихъ числится: въ м. *Михновка* на *Окопѣ* 65 д. об. н., на *Бродахъ* 79 д. об. н., на *Верхахъ* 184 д. об., н. всѣ въ 1 вер., затѣмъ на земляхъ крестьянъ—въ дер. *Поступль* 77 д. об. н. въ 10 вер., въ дер. *Боркахъ* 15 д. об. н. въ 4 в., въ с. *Хотешовъ* 12 д. об. н. въ 6 вер., въ д. *Мостицахъ* 31 д. об. н. въ 4 вер., въ дер. *Адамовкѣ* 41 д. об. н. въ 15 вер., въ д. *Теклинь* 5 д. об. н. въ 4 вер., въ дер. *Мельшикахъ* 10 д. об. н., въ д. *Выдрынахъ* 62 д. об. н. въ 3 вер., на хуторѣ *Тулавѣ* 9 д. об. н. въ 16 вер., въ с. *Бузакахъ* 5 д. об. н., въ с. *Чертиче* 12 д. об. н. въ 13 вер., въ с. *Великой-Глуши* 5 д. об. н. въ 30 в., въ с. *Нуйно* 7 д. об. н. въ 20 вер. и въ дер. *Игнатовкѣ* 167 д. об. н. въ 2 вер. Кромѣ Михновки и д. Игнатовки, всѣ прочія деревни и села составляютъ другіе приходы.

Приписаная дер. *Игнатовка*, въ простонародья именуется *Козель*—отъ урочища, гдѣ, по разсказамъ, во время охоты убили дикаго козла громадныхъ размѣровъ. Игнатовкой же она названа по имени сына бывшего (въ 1840-хъ г.) мѣстнаго помѣщика Станислава Піотрошевскаго. Въ настоящее время она принадлежитъ Александру Ст. Малюшковичу. Деревня эта образовалась изъ выходцевъ изъ м. Михновки, бывшихъ въ пріймышахъ у тамошнихъ мѣщанъ. Всѣ они происходили изъ крестьянскаго сословія и, по уничтоженіи мѣстечка, были выселены помѣщикомъ въ означенное мѣсто, и затѣмъ наравнѣ съ другими крестьянами получили земельный надѣлъ. Расположеніе деревни правильное: улица при въѣздѣ въ деревню съ сѣвера идетъ къ югу, а затѣмъ круто поворачиваетъ отъ востока къ западу.

Здѣсь нѣтъ ни часовни, ни церкви. Крестьяне ея составляютъ часть Выдричскаго сельскаго общества Хотешовской волости.

Въ настоящее время м. Михновка состоитъ изъ 3-хъ покосившихся и полуизгнившихъ мѣщанскихъ лажучекъ, которыя, скучившись, пріютились на небольшомъ клочкѣ церковной усадебной земли. Посѣтивъ это мѣстечко въ июль 1888 г., я не встрѣтилъ въ немъ ни одного жителя, кромѣ мѣстнаго псаломщика.

Въ мѣстечкѣ—*церковь во имя Срътенія Господня*. Построена, въ качествѣ монастырскаго, въ 1642 г. отставнымъ ротмистромъ гвардіи польскаго короля Владислава IV, подстаростою Кременецкимъ Филономъ Еловицкимъ, православнымъ владѣльцемъ сего мѣстечка. Перестроена въ 1720 г. Деревянная, съ такою же отдѣльною колокольнею, безъ кам. фонд., маломѣстительна. Въ 1892 г. на средства прихожанъ построенъ новый двухъ-ярусный иконостасъ—съ новыми иконами, въ 1894 г. приобрѣтены паникадило, семисвѣщникъ и др. утварь. О существовавшемъ при этой церкви монастырѣ сохранились свѣдѣнія лишь въ вышеприведенной надписи на св. Евангеліи мѣстной церкви, напечатанномъ въ 1644 г. тѣщаниемъ Братства Ставроигіальнаго храма Сочествія св. Духа—въ Вильнѣ. Какъ долго существовалъ этотъ монастырь, когда и по какимъ обстоятельствамъ былъ упраздненъ, свѣдѣній объ этомъ не сохранилось ни въ письменныхъ документахъ, ни въ народномъ преданіи. Вѣроятно, съ переходомъ этого имѣнія въ руки помѣщиковъ поляковъ-католиковъ, монастырь этотъ прекратилъ и свое существованіе.

Въ прих. церкви сохранились еще Апостоль Львовской печати 1639 г. и Тріодъ цвѣтная тойже печати 1642 г. На нихъ имѣются старинныя надписи, но онѣ, по словамъ лѣтописца—прих. свящ. Михаила Мушинскаго, наполовину стерты, а наполовину заклеены лоскутками бумаги.

Церковь эта стоитъ на небольшой возвышенности, въ 40 саж. отъ жилыхъ помѣщеній поселянъ. Хоз. же ихъ постройки и клуня помѣщ. Малюшковича возведены почти на церк. погостѣ. Погостъ засаженъ вишнями, грушами, липами и дубами. Церковь имѣетъ видъ продолговатаго креста. Колокольня построена въ 1813 г. на средства прихожанъ. На ней 4 колокола: большій, вѣс. 8 п., литъ 1833 г., съ изобр. Богоматери и Архистр. Михаила, ц. 30 р., второй—съ надписью «D. Gloria Tibi, Domine», вѣс. 2 п., ц. 15 р., третій съ надписью «Року Божія мѣсца» (1784), вѣс. 1 п. 30 ф., ц. 10 р., и четвертый—вѣс. 15 ф. На колокольнѣ находится небольшая икона Богоматери, пис. на полотнѣ, довольно старая. Св. антимишь

священ. въ 1869 г. Архіеп. Агаѳангеломъ. Въ церков. склепѣ погребенъ строитель церкви Филонъ Еловицкій, надписи на гробницѣ нѣтъ. Старинная икона, современная построению церкви, находится у горящаго мѣста, съ изображ. Богоматери и Богомладенцевъ на лѣвой рукѣ. О ней упоминается отъ 11 марта 1827 г. въ визитѣ Луцкаго униатскаго каноника и генеральнаго визитатора Яна Сѣроцинскаго. Другая старинная икона тоже Богоматери, у жертвенника, писана на деревѣ, по серебрянному фону, разм. 1 арш. 2¹/₂ вер. × 11¹/₂ вер. На лѣвой стѣнѣ передъ жертвенникомъ—икона св. царицы Елены, на дерев. доскѣ, по золоч. фону, во весь ростъ,—это *даръ Государыни Императрицы Маріи Александровны отъ 21 ноября 1863 г.* За лѣвымъ клиросомъ заслуживаетъ вниманія икона Пренод. Онуфрія, на деревѣ, по золоченному фону, съ надписью: «Сей образъ... до храма Бож... Стрיתенія Господня И... Григорія... мца дна 29 року Божого 1717». Среди церк. утвари имѣется серебр., вызолоченный, потиръ—съ такими же дискомъ, звѣздицей, лжицей и блюдцемъ, со стальнымъ кошемъ—съ рукояткой изъ бѣлой кости,—*даръ отъ 21 ноября 1863 г. великихъ князей—Наслѣдника Цесаревича Николая Александровича, а также Александра, Владимира, Алексія, Сергія и Павла Александровичей и великой княжны Маріи Александровны*, какъ гласитъ объ этомъ надпись на потирѣ. Новая дарохранительница—съ мирницей, водосвѣтной чашей, всенощнымъ блюдомъ и парой брачныхъ вѣнцовъ—даръ неизвѣстнаго благотворителя 21 ноября 1863 г. Изъ цер. облачений—одно напрестольное, изъ серебр. парчи, въ цвѣты зеленые и красные, а также облаченія полное священническое, на жертвенникъ, на аналой, на тетраподъ и целена на престоль—*даръ Государыни Императрицы Маріи Александровны отъ 21 ноября 1863 г.*

Копіи метрич. книгъ хранятся съ 1780 г., исп. вѣд. съ 1842 г., клир. вѣд. съ 1878 г., обыскн. книги съ 1842 г., опись церк. имущ. отъ 2 апр. 1846 г. Есть земельные документы: 1) транзакція Өеклы изъ Сосновскихъ Пютрошевской отъ 3 окт. 1816 г., 2) визита Яна Сѣроцинскаго, Луцкаго каноника отъ 11 марта 1827 г., 3) проэктъ по обезначенію прачта отъ 23 ноября 1851 г. Визита и проэктъ утрачены свящ. Вл. Ясинскимъ. Въ визитѣ Сѣроцинскаго упоминается о двухъ вкладахъ въ пользу мѣстной церкви: 1) *100 злотыхъ*, пожертвованныхъ унтеръ-офицеромъ Яковомъ Мартиновичемъ *Никитенко*, деньги эти, во время посѣщенія прихода Яномъ Сѣроцинскимъ, были даны взимы нѣкоторымъ изъ прихожанъ,

но возвращены ли онѣ и гдѣ теперь находятся, неизвѣстно; 2) *4000 злотыхъ*, завѣщанныхъ строителемъ церкви Филономъ *Еловицкимъ*, и записанныхъ на вотчинномъ его имѣніи—с. *Качинь* сего уѣзда. Завѣщаніе это было учинено 3 января 1651 г. и 9 февраля того-же 1651 г. (было явлено въ городскихъ актовыхъ книгахъ Владимирскаго замка¹⁾). Были ли получены означенныя деньги, неизвѣстно; самого завѣщанія при церкви нѣтъ.

Въ церк. архивѣ хранятся слѣд. книги: 1) *Евангеліе* Виленской печати 1644 г., вышеупомянутое, въ кожаномъ переплетѣ, съ пятью серебр. дощечками,—съ изображеніями на нихъ—по срединѣ Распятія, а по угламъ 4-хъ Евангелистовъ, на немъ имѣется вышеприведенная надпись; 2) *Евангеліе* на престольное въ бархатномъ окладѣ, съ серебр. вызолоченными наугольниками и двумя такими же иконками,—даръ *Наслѣдника Цесаревича Николая Александровича* отъ 21 ноября 1863 г.; 3) *Апостолъ* Львовской печати 1639 г.; 4) *Трифологіонъ* Почаевской печати 1757 г.; 5) *Тріодъ цвѣтныя* Львов. печати 1642 г.; 6) *Тріодъ постныя* Львов. печ., старая; 7) *Минея* Львов. печати, старая; 8) *Псалтирь* Почаев. печати, старая; 9) *Октоихъ* Почаевск. печати, 1757 г.; 10) *Величанія* на Господскіе праздники Почаев. печати, 1818 г.; 11) *Служебникъ* Львов. печати 1651 г.; 12) *Служебникъ* Московской печати 1835 г. и 13) *Требникъ* Почаев. печ. 1741 г.

Земля при церкви надана мѣстной помѣщицей графиней Элеонорой Красицкой въ 1726 г. По проекту усад. земли считается 2 дес., а по транзакціи 1816 г. 3 окт.—1 волока 9 морговъ и 92 прента, пахатной числится 19 дес. 1377 саж., а въ дѣйствительности будетъ около 18 морговъ, сѣнокосной 9 дес. 1250 с. (часть ея въ захватѣ),—*всего 31 дес. 227 саж.* Земля эта расбита въ слѣд. 9 участкахъ, носящихъ названіе: *Плебанка, Заклутье, Волока, Верхи, Мамка, Камень, Заловичье, Вербникъ и Островки*. Разстояніе между участками отъ 3 до 8 вер. Пахатная земля песчана и малоурожайна. Средній урожай ржи, овса и ячменя самъ 4—5, гороха самъ 8, гречихи самъ 2—4, картофеля самъ 10—12. Сѣнокосъ—болотный, заросъ лозой и очеретомъ, очень низменъ почти ежегодно заливаема вода. Въ 1816 г. земля эта въ нѣкоторыхъ участкахъ, по просьбѣ тогдашняго священника Симеона Мале-

¹⁾ Объ этомъ завѣщаніи удобно навести справку въ *Кіевскомъ центральномъ архивѣ*, гдѣ хранятся эти актовые книги. По желанію приходскаго о. настоятеля, оттуда можно получить точную копію завѣщанія.

вича, была замѣнена помѣщ. Оеклой Цютрошевской на болѣе удобную, о земѣ имѣется транзакція (передаточный актъ) *отъ 3 окт. 1816 г.* Въ такомъ видѣ церк. земли находится и до настоящаго времени; хотя, по проэку отъ 23 ноябр. 1851 г., она подлежитъ замѣнѣ (сѣнокосъ) и отводу по 10 дес. въ 3 рукахъ лучшаго качества и ближе къ церкви,—но это до сихъ поръ не приведено въ исполненіе. Плана и межевой книги нѣтъ. *Причтъ:* свящ. 300 р. и псал. 50 р. Для свящ. домъ построень въ 1889 г. прихожанами изъ корчмы старой, хоз. постр. есть; для псал. домъ построень изъ стараго ветхаго сарая, для жилья негоденъ, хоз. постр. нѣтъ. Дрова на отопленіе причтъ получаетъ, согласно проэку, бесплатно отъ помѣщика А. Малюшквича. Церк.-прих. школы нѣтъ.

Исторія причта: священнослужителями въ семь приходѣ состояли: 1) священноиконо *Вассіанъ и Аванасій* и священники *Михаилъ Сосновскій и Іоаннъ Чахровичъ* упоминаются въ 1647 г. въ вышеприведенной надписи, сохранившейся на евангеліи, служили при существовавшемъ здѣсь тогда монастырѣ, съ упраздненіемъ коего число священнослужителей сократилось до одного; въ визитѣ Яна Сьроцинскаго упоминается одинъ священникъ-капеланъ, дьякъ и пономарь; по этой визитѣ, священникъ, напр., получалъ при великопостной исповѣди, по давно установившемся обычаю, по 3 гроши съ души, а псаломщикъ по 15 грошей въ годъ съ каждаго хозяина, построившаго клуню или комору около церк. погоста, а равно и процентъ отъ 100 злотыхъ, пожертвованныхъ Явовомъ Никитенко и взятыхъ тогда займы прихожанами; кромѣ того, псаломщикъ получалъ и содержаніе отъ прихожанъ, за исключеніемъ земли, которая вся состояла въ пользованіи священника; о средствахъ содержанія для пономаря въ визитѣ не упоминается; весь причтъ жилъ въ собственныхъ домахъ; по проэку отъ 23 ноябр. 1851 г., священнику, вслѣдствіе уничтоженія мѣстечка и значительнаго уменьшенія числа прихожанъ, назначено ежегодное пособіе изъ суммъ духовнаго вѣдомства—по 48 руб. 55 коп.; 2) *Теодоръ Леонтовичъ* съ 1780 г. по 1789 г., 3) *Филиппъ Михалевичъ* съ 1789 по 1793 г., 4) *Симеонъ Малевичъ* съ 1793 по 1828 г., 5) *Василій Малевичъ* съ 1828 по 1872 г., 6) *Игнатій Васильевичъ Малевичъ* съ 1872 по 1874 г., 7) *Теодоръ Михалевичъ* съ 1874 по 1882 г., 8) *Іаковъ Романовскій* съ 1885 по 1886 г., 9) *Левъ Петровичъ Павловичъ* съ 1886 по 1888 г., 10) *Анаія Александровичъ* съ 1888 по 1889 г., 11) *Евстацій Подчаинскій* съ 1889 по 1890 г., 12) *Миха-*

изъ *Фортуатовичъ Мушинскій* съ 1890 по 1893 г., 13) *Владимиръ Ясинскій* съ 1894 по 1896 г., и 14) *Андрей Максимовичъ Гуриновичъ* съ 12 марта 1896 г. нынѣ служитъ. Псаломщикъ *Теодоръ Прокотъ Чехмановскій* съ 1897 г. нынѣ служитъ ¹⁾.

Возникновеніе Михновки, какъ мѣстечка, по свидѣтельству нѣкоторыхъ церк. документовъ и народному преданію, относится къ 1637 г., когда, по ходатайству Филона Еловицкаго, для скорѣйшаго заселенія данной мѣстности, королемъ Владиславомъ IV даровано было мѣстечку Магдебургское право, въ силу чего сюда началъ стекаться разный сбродъ. Приходъ же самостоятельный образовался здѣсь въ 1642 г., когда былъ построенъ храмъ. Въ 1651 г. Филономъ Еловицкимъ было разрѣшено селиться здѣсь и евреямъ... Въ народѣ сохранилось преданіе о трагической кончинѣ Фил. Еловицкаго, отравленнаго своей женой—полькой и ярой католичкой.

Въ 1842 г., когда Михновскіе обыватели выселены были изъ мѣстечка, однихъ мѣщанъ православныхъ было свыше 450 д. об. н., въ настоящее же время количество наличныхъ мѣстныхъ прихожанъ, которые хоть разъ въ годъ посѣщаютъ свой приходскій храмъ и сколько-нибудь радѣютъ о немъ, не превышаетъ 250 д. об. н. Причиною же такого значительнаго и быстрого уменьшенія прихожанъ служитъ слѣдующее: по изгнаніи, обыватели мѣстечка разбрелись по всей губерніи,—одни изъ нихъ приписались къ другимъ мѣщанскимъ или же крестьянскимъ обществамъ, другіе же пошли въ приѣмаки къ крестьянамъ, иные же, поселившись вдали отъ своего приходскаго храма, прекратили съ нимъ общеніе, хотя и считаются его прихожанами. Въ памяти окрестныхъ крестьянъ сохранилось представленіе объ обывателяхъ мѣстечка, какъ о людяхъ атлетическаго тѣлосложенія, гордыхъ, буйныхъ, самовольныхъ и изрядныхъ пьяницахъ. Жестокости ихъ по отношенію къ крестьянамъ и до сихъ поръ памятны послѣднимъ.

Крестьяне дер. Игватовки имѣютъ немного земли,—всего 9 грунтовъ, около 135 дес., при чемъ земля эта разбросана небольшими участками среди помѣщичьихъ земель. Лѣса и пастбища у нихъ нѣтъ. Земля песчана, мѣстами очень низ-

¹⁾ При описаніи сего прихода я пользовался *«Церк. лѣтописью м. Михновки»*, составленною въ дек. 1892 г. свящ. о. *Михаиломъ Мушинскимъ* и хранящеюся въ Волын. енарх. древлехранилищѣ въ Житомирѣ, а также *«Клнр. вѣд. за 1873, 1884 и 1898 г.»* и цитуемыми печатными архивами.

менна и, при отсутствіи достаточнаго количества скота, воздѣлывается плохо. Свой волостной судъ крестьяне характеризуютъ такъ: «Чія кварта (водки) на столѣ, того и правда на судѣ»...

1409. с. ПОВИТЬЕ, волости Леликовской, отъ Житомира 461 в., Ковля 34 в., ближ. почт. ст. Дывина Гродн. г. 10 в., ближ. жел. дор. ст. Кобринна 45 в., Городца 26 вер. и Малорыта 50 в., ближ. прих. с. Леликова 10 в. и с. Радостова 14 в. Приходъ 5 кл. Село это расположено на равнинѣ и почти со всѣхъ сторонъ окружено Пинскими болотами. Рѣки нѣтъ, но въ 3 в. отъ него протекаетъ Орѣховскій каналъ—водопроводъ, которымъ посредствомъ шлюзовъ, прибавляется, въ случаѣ надобности, вода изъ Орѣховскаго озера въ Дибировско-Бугскій каналъ, соединяющій бассейны морей Балтійскаго и Чернаго. Грунтовыя дороги проложены по сыпучимъ пескамъ и плотинамъ, устроеннымъ болшею частію среди болотъ, и по причинѣ часто встрѣчающихся ухабовъ и корней отъ вырубленнаго здѣсь лѣса, неудобны для ѣзды. Почва песчана, мѣстами встрѣчается супесокъ и торфъ. Климатъ сырой, благоприятствуетъ развитію лихорадокъ и другихъ простудныхъ болѣзней¹⁾.

Раньше село это принадлежало *казнѣ*, а въ 1872 г. вся земля этого имѣнія отдана крестьянамъ на выкупъ.

Составъ прихода: с. Повитье, по даннымъ за 1898 г. въ немъ прихожанъ 1581 д. об. н., и дер. *Травы* въ 1 вер. съ 493 д. об. н.,—*всего прихожанъ 2075 д. об. н., дворовъ 261½; батол. 6 д. об. н., евреевъ 200 д. об. н.*

Границы прихода: на востокъ с. Радостовъ въ 14 вер., на югъ д. Замостье и с. Леликовъ въ 10 в., на западъ м. Дывинъ Грод. г. въ 10 в. и на сѣверъ д. Мелинково и Новоселки въ 14 вер.; сообщенія съ этими деревнями лѣтомъ нѣтъ, такъ какъ ихъ отдѣляетъ отъ Повитья сплошное болото.

Въ 1 в. отъ церкви находится *древнее кладбище*, которое можно узнать по человѣческимъ костямъ, открывающимся изъ раздутаго вѣтромъ песку, а также по находимымъ здѣсь въ пескѣ крестикамъ, кольцамъ и др. украшеніямъ. Прискорбно, что въ такомъ пренебреженіи могилы предковъ! Другое кладбище подъ самымъ селомъ, на немъ находится молитвенный домъ, построенный въ 1883 г. Въ 1892 г., согласно указу дух. Консисторіи отъ 9 января тогоже года № 257, устроено

¹⁾ При описаніи сего прихода я пользовался «Церк. литоп. с. Повитья», составлен. въ авг. 1895 г., свящ. Аѳ. П. Левицкимъ, а также *Клиров. вѣдом.* за 1873, 1884 и 1898 г.

на крестьян. землѣ въ уроч. Ляхово *новое кладбище* на пространствѣ 40 саж. въ длину и 30 саж. въ ширину.

Въ селѣ—*церковь во имя св. Архистратига Михаила*. Находится въ центрѣ села и окружена съ трехъ сторонъ въковыми вѣзами. Построена въ 1782 году на мѣстѣ старой церкви, какъ это видно изъ найденной въ церк. архивѣ въ 1898 г. визитъ, произведенной въ 1820 г. Залѣскимъ псаломъ Феодосіемъ Сташкевичемъ (такъ значится въ клиров. вѣд. за 1898 г., а до этого времени въ клир. вѣд. писалось, что неизвѣстно, когда и кѣмъ построена эта церковь;—такъ въ клир. вѣд. за 1873 и 1884 г.). Дерев., на кам. фунда., съ такою же колокольнею, прочна. Въ 1885 г. капитально ремонтирована, при чемъ устроены были вновь притворъ. Утварью, ризницею и богослуж. инв. церковь достаточна. Проводы бывають въ Фомину пѣдвалю. Книжн. метрич. кн. и исп. вѣд. хран. съ 1842 г., опись церк. имущ. отъ 1846 г. *Земли* при церкви: подъ садомъ, огородамъ и постройками 6,70 дес., пахатной 66,26 дес., сѣнок. 54,32 д.,—всего удобной 127,28 д., неудобной подъ дорогами 29,4 дес., дровян. лѣса 3,78 дес. и паштьбища 78 дес., 47 саж.,—*всего 238,57 дес.* Земли въ 1, 3 и 7 вер. отъ церкви. На всю эту землю имѣется планъ, составленный въ 1873 г. Межевщиномъ Волын. люстрац. комиссiи Иваномъ Меньшовымъ. Сверхъ того, есть еще спорная земля—на 81 борець высѣву *рѣк.*—захваченная помѣщ. м. Дывина Гроднен. губ. Павломъ Ягминимъ. За пользование ею съ помѣщика взыскано 3,250 руб., и на оныя, по указу Волын. д. Консистерiи отъ 31 янв. 1884 г., приобретено 5 билетовъ Госуд. Банка 2 вын., процентами отъ этого капитала пользуется притчъ, а земля, по рѣшенiю Грод. Окруж. Суда и Вилен. суд. Палаты, остается въ пользованiи помѣщ. Ягминъ, которая купана съ публичн. торговъ Дывинское имѣнiе, въ составъ коего и входитъ спорная земля ¹⁾.

¹⁾ Въ «Актахъ, издав. Виленскою археографич. комиссiею», т. 23 (Вильна, 1896 г.), на стр. 305, помѣщена жалованная грамота короля Михаила III отъ 6 мая 1672 г., данная священнику королевскаго села Нойтъя, дежачаго въ Ратненскомъ староствѣ, въ землѣ Холмской, *Иоанну Филоновичу* и его сыновьямъ *Луку, Стефану* и *Петру*, на два участка поля,—изъ коихъ одинъ, по имени Сѣчка Каломижъ, наданъ дворяниномъ Иеронимомъ Тхоржевскимъ, подстаростою Ратненскимъ, по записк. учиненной въ замкѣ Ратненскомъ 22 марта 1655 г., а другой, по имени Аураврунецъ, наданъ двор. Самуиломъ Чаплицкимъ, аренднымъ владѣльцемъ («державцемъ») с. Нойтъя, 22 апрѣля тогоже 1655 г., съ дозволенiемъ въ этомъ селѣ построить

Привѣтъ: свящ. 240 р., псалом. 50 р. и просф. 12 р. Для свящ. домъ и хоз. постр. есть, а для псаломщ. ихъ нѣтъ. Въ селѣ есть начальное училище Миш. нар. Просвѣщ. съ 1884 г. *Священнослужителями* въ этомъ приходѣ состояли: 1) *Александръ Борковский* по 19 июня 1829 г., 2) *Симеонъ Борковский* съ 1829 по 1850 г., затѣмъ по 1853 г. приходъ наблюдалъ свящ. с. Леликова *Авксентій Пашкевичъ*, 3) *Михаилъ Абрамовичъ* съ марта 1853 по мартъ 1854 г., 4) *Тимофей Юркевичъ* съ 1854 по 1870 г., 5) *Аввасій Петровичъ Левицкій*, урожен. с. Покащева Дуб. у., с. свящ., оконч. Волын. Семин. въ 1865 г., въ 1866 г. 25 июня рук. во свящ. въ м. Ратно, а въ 1870 г. 24 окт. перем. къ сему приходу, гдѣ служилъ по день смерти— 2 окт. 1895 г., 6) сынъ его, *Аввасій Аввасіевичъ Левицкій*, оконч. Волын. Сем. въ 1889 г., 25 мая 1892 г. рук. во свящ. въ с. Кунишь Дуб. у., а въ 1895 г. 13 ноября перем. къ сему приходу, а въ 1899 г. переш. въ с. Арестовъ Ров. у., 7) *Люткевичъ Вячеславъ Васильевичъ* съ 1899 г. по настоящее время (1901 г.). Псал. *Лука Леонт. Яницкій* съ 17 апрѣля 1898 г. нынѣ служить.

1410. с. РАДОСТОВЪ, волости Леликовской, отъ Житомира 480 в., Ковля 104 вер., ближ. жел. дор. ст. Нагорья 26 в., почт. телегр. ст. Дывина Гроднен. губ. 24 в., ближ. прих. с. Повитья 14 в. и Невира 15 в. Село всегда было и въ настоящее время есть имѣніе казенное. Оно расположено между непроходимыми болотами, покрытыми кустарниками и базенными лѣсами. Дороги—узки и затруднительны. Почва песчана. Климатъ сырой, благоприятствуетъ развитію лихорадокъ¹⁾.

Новую церковь во имя Архангела Михаила («na założenie powey cerkwi w teyze wsi naszej Powleci pod tytułem sw. Michała Archanioła»); король навсегда освобождаетъ священника Іоанна и его упомянутыхъ сыновей и всѣхъ его преемниковъ по приходу—отъ всякихъ налоговъ, повинностей и податей и надѣляетъ ихъ угодьями—вольной рубки лѣса на топливо и постройки, вольнаго варенія пива и куренія водки на домашнюю потребность, вольнаго млива, свободнаго лова рыбы въ рѣкѣ—подъ единственныиъ условіемъ оставаться съ единосци вярн съ кosciоłemъ свентымъ римскимъ. Такимъ образомъ, *первый храмъ въ селѣ Повитья* былъ освященъ во имя св. Арханг. Михаила—въ память и честь имени короля Михаила Вишневецкаго.

¹⁾ *Село Радостовъ* въ половинѣ 16 вѣка входило въ составъ Ратненскаго староства и принадлежало къ королевскимъ столовымъ имѣніямъ. Управлялъ имѣніями обыкновенно Ратненскій староства. Въ 1565 г. была произведена люстрація этого староства, напечатанная въ «Архивѣ юго-зап. Россіи», ч. 7 т. 2, стр. 309. Изъ нея узнаемъ, что въ Радостовѣ жили кметы—слуги замковые. Ихъ осѣдлыхъ было

Въ составъ прихода входятъ: с. *Радостовъ*,—въ немъ въ 1898 г. было прихожанъ 1,097 д. об. п. (537 жен.) и цер. *Сварынъ*—приписана съ 1863 г., въ ней прих. 553 д. об. п. (272 жен.), въ 5 вер. отъ церкви. Весенній и осенній разливы рѣки препятствуютъ сообщенію съ этой деревнею.

Есть древнее кладбище. Новое кладбище освящено въ 1870 г. при свящ. Іосифѣ Голдаевичѣ.

Въ селѣ церковь во имя *Покрова Пресв. Богородицы*. Построена въ 1867 г. на средства казны. Стоитъ на окраинѣ села, на ровной мѣстности. Строилась два года. Дерев., совместно съ такою же колокольнею (3 колокола), на камен. фундам. Имѣеть форму равносторонняго продолговатаго креста, крыта жестию. Антиминсъ свящ. Архип. Антоніемъ. Утварью церковь достаточна. Копіи метрич. кн. хр. съ 1799 г., а испов. вѣд. съ 1842 г. *Земли* при церкви: усад. 2 дес. 87 саж., пахат. 45 дес. 89 саж., сѣнок. 42 дес. 89 саж., пастбища 3 дес. 21 саж., смѣшаннаго кустарника 7 дес. 1 саж., листвен. кустарника 5 дес. 79 саж. и неудобной 14 дес. 10 саж.,—*всего 121 дес. 16 саж.* Имѣется планъ отъ 1872 г. Земля разбросана въ 3, 4 и 5 вер. отъ церкви. *Притч.*: свящ. 300 р. и исал. 50 р. Для свящ. домъ и хоз. постройки ветхи. Для исал. хоз. постр. ветхи и живетъ онъ въ крестьян. курной избѣ. Церк. прих. *школа* сущ. съ 1891 г. Въ дер. *Сварынѣхъ* въ 1884 г. построена *кладбищ. часовня*. Прих. церковь построена на мѣсто старой, быв. униатской. Возсоединеніе уни совершилось здѣсь въ 1839 г. *Священнослужителями въ приходѣ состояли*: 1) *Андрей*

достаточное количество, но изъ нихъ только съ 17 дворищъ уплачивался чиншъ,—съ 13 дворищъ по 20 грошей, а съ 4—по 14 грошей. Съ 17 дворищъ платили повознаго по 40 грошей, за привиску по 1 грошу, прядьва по 30 мотковъ, цѣною по 3 гроша, по одной веревкѣ лычаной, цѣною 1 грошъ, куръ по три, цѣною полтора гроша, за сыръ и масло по 2 гр., по одной бѣлкѣ, цѣною полгроша. Медовую дань платили липцемъ. Все общество (громада) давало въ годъ по двѣ яловыя коровы, цѣною 4 злот., и одного кабана, цѣною 1 злотъ 18 гр. Село держало повозную повинность въ Люблинѣ. Всего въ годъ уплачивалось съ села въ пользу королевской казны—120 злотыхъ 29 грошей и 9 денежекъ. Съ возвращеніемъ Волыни Русскому государству, какъ ея древняго достоянія, всѣ королевскія имѣнія, въ томъ числѣ и с. Радостовъ, перешли въ казну, которой оно и нынѣ принадлежитъ.

При описаніи с. Радостова, сверхъ цитованныхъ печатныхъ архивовъ, я пользовался *«Церков. метрикою»* сего села, составленною свящ. о. *Иларіономъ Должанскимъ* (очень кратка), а также *«Клиров. вѣд. за 1873, 1884 и 1898 г.»*

Пашкевичъ, 2) Викентій Пашкевичъ, 3) Александръ Пашкевичъ, 4) Григорій Горбачевскій, 5) Владимиръ Дмитріевичъ Саковичъ съ 20 дек. 1870 г., 6) Юсифъ Андреевичъ Голдаевичъ съ 25 мая 1878 г., 7) Владимиръ Яковлевичъ Тарановскій до 1894 г. и 8) Иларіонъ Дмитріевичъ Должанскій съ 20 ноября 1894 г. нынѣ служить. Иссл. Иванъ Викентіевичъ Пашкевичъ съ 1849 г. нынѣ служить.

1411. м. РАТНО при р. Приняти, волости Горинской, отъ Житомира 358 в., Ковая 43 в., ближ. жел. дор. ст. Заболотья 20 в., при почт. телегр. стацин, ближ. прих. с. Забродья 6 в. Черезъ мѣстечко проходитъ шоссеиная дорога изъ Кіева черезъ Ковель на Брестъ въ Варшаву.

Исторія мѣстечка. Какъ поселеніе, Ратно—очень древне. *Впервые* оно упоминается *въ актѣ отъ 21 августа 1433 г.*— въ коемъ князь Саугушко, родоначальникъ кн. Саугушекъ, свидѣтельствуеть, что онъ получилъ отъ короля Владислава Ягелло имѣніи *Ратно* и *Кросвичинъ* (послѣднее въ Холмской землѣ между Красноставомъ и Грубешовомъ) съ обязательствомъ исправить эти разоренныя во время войнъ имѣніи и платить съ нихъ ежегодную аренду (*tenutam*)—дань медовую, козъ скоро онъ заселить ихъ людьми (*bona Ratna cum districtu ipsius hominibus collocare, reformare et ad meliorem conditionem reducere, tenereque ad placitum prefati domini regis Poloniae debemus*). *Archiwum kś. Sanguszkow, t. 1, стр. 32*). По права кн. Саугушки на Ратно не были вольныи прочны. *Въ 1441 г. 20 мая* король отобралъ отъ Саугушки за его вооруженный набѣдъ на замокъ Ратно—его Коширскій повѣтъ и отдалъ таковой старостъ Холмскому Дерславу изъ Рытвіанъ—въ суммѣ 1000 злотыхъ венгерскихъ (тамъ же, ч. 1, стр. 36). *Въ 1443 г. 23 марта* въ Биританяхъ король Казимиръ Ягеллончикъ далъ грамоту слѣдующую: «Отвѣдического князя Казимира королевича бо всемъ мужемъ *Ратняном* и *Ветляном*, дали сею *Ратно* и *Ветлы* князю *Собкушку* и со всеми вами, якоже есть его отчина, и вы бы его были послушни своего отчича, а иного никого. писан у Берштахъ, в пятницу третей недели великого поста, марта 23 день, индикта 6. Пап Кастольтъ виленьскій воевода, пап Монивид троцкій воевода, а пап Петраш земьски маршалокъ всѣ рада литовская» (тамъ же, т. 1, стр. 38—39). Въ началѣ 16 вѣка было учреждено *Ратненское староство*. Въ 1565 г. учинена была люстрація сего староства (напечатана въ «Архивѣ юго-зап. Россіи, ч. 7, т. 2, на стр. 272—320). Въ составъ этого староства входили: Мелехи или Здомыское (иначе Здомысль), Самаровичи (нынѣ с. Самары),

Глухи (нынѣ с. Владим. у.), Датинь, Замшаны, Бреино, Заставье, Залисы, Сыновь, Дубечно, Велюича, Турь, Кортелисы, Жержичи, Віотлы, Щодрогощъ, Повитье, Радостовь, Подмѣшки; Ратио именуется здѣсь въ люстраціи городомъ (miasto). Въ немъ домовъ въ это время было 249, съ которыхъ уплачивалось чиншу 49 злот. и 24 грош. Пустыхъ домовъ 20, съ коихъ чиншу даютъ ежегодно по три — Кравцова, Возная, Карписка, Тышовская, Тымко, Сараевская, Стечко, Маттисъ, Марцинь, Даншковскіе, Пашко, Симекъ Ячинець, Проконь, Жыберинскій, Хведоръ Молевичъ, Савчинскіе, Кучовская, Добрзиковская, Яцко, — всего чиншу 2 зл. Коморниковъ 43, дающихъ ежегодно чиншу по одному грошу и лазѣбнаго по полтора гроша, — всего 1 зл. 13 гр. Огородовъ, или дворищъ пустыхъ 5, съ коихъ ежегодно даютъ чинша по три гроша — Яцко Данило Климовичъ, Гриша, Шезонъ, Маттисъ, — всего 15 гр. Ланиковъ, или огородовъ на городскомъ грунтѣ 24, съ коихъ ежегодно платятъ чиншу по три гроша — Юрковскій, Петръ Дмитровичъ, Мыско Молевичъ, Гричковскій, Трухоповскій, *попъ Воскресенскій*, Томлазовскій, Иконинъ, Богданъ, Очковскій, Сидоръ изъ Туровскаго, Зельманъ, Цанковскій, Трихимовскій — каждый съ цѣлаго лана; Туровскій, Мичиниковскій, Борковскій, *попъ Воскресенскій*, Стальмаховская — каждый съ половины лана; Максимъ Ціотровичъ, Корженевскіе, Калениковскій — съ полутора лана, Антоновскіе съ трехъ лановъ, — всего получается 2 зл. 12 грош. Всѣ мѣщане за яйца, кои они обыкновенно давали въ замокъ въ праздникъ св. Пасхи, даютъ два злотыхъ. Лавокъ мясныхъ (ятекъ) 6, съ которыхъ даютъ ежегодно по 15 зл. и лою смальцованаго по одному камню, стоимость каждаго по 24 гроша, — всего 7 зл. 24 гр. . . . Куренье водки и вольную продажу ея взялъ въ аренду жидъ во 120 зл. въ годъ . . .

Въ Ратиѣ православная вѣра издревле процвѣтала. Жители его были весьма тверды въ вѣрѣ своихъ предковъ и энергично отстаивали ее, противясь насильственному введенію у нихъ униі. Когда въ Ратиѣ явился около 1635 г. при Пречистенской (Богородичной) церкви униатскій священникъ Михайль Кульчицкій (изъ шляхтичей), то мѣщане выражали свое нерасположеніе къ этому униату-лжепастырю разными способами. Въ 1635 г. 19-го октября этотъ священникъ Кульчицкій жаловался въ Холмскій судъ, на бурмистра Гриця Турмина и райцовъ Войцеха Ковала, Данилы Мелешковича и Лаврина Шимса, а также лавишковъ Куріата Шкатульника, Іліаша Борсува и мѣщанъ г. Ратио — Бенки Яхимчилова, Николая и Ивана Рутычамъ, Андрея Игнатовича, Нестора Месіонца и др. «по духу православныхъ» за по-

траву церковныхъ полей и причищеніе священнику и его слугѣ Стефану Павловичу обидѣ 24 іюля и 13 октября того же года. Встрѣтивъ 24 іюля на церковныхъ поляхъ городской скотъ и лошадей, священникъ велѣлъ своему слугѣ загнать одну лошадь въ свою конюшню. На «*Занитской*» улицѣ обвиняемые, отнимая у слуги лошадь, ругали сопротивляющагося имъ священника неприличными словами въ присутствіи многихъ людей, затѣмъ, избивъ и ранивъ слугу, повели его съ собой и посадили въ ратушную тюрьму, гдѣ онъ томился нѣсколько сутокъ. Тѣже 13-го октября напали на церковную землю «*Засторонецкую*» и, захвативъ нѣсколько священническихъ воловъ, отвели во дворъ бурмистра Турмина. Просьба священника объ ихъ возвращеніи или передачѣ въ королевскій скотный дворъ оказалась напрасною. По донесенію вознаго, бурмистръ заявилъ ему и священнику 16 октября, что вола отведены во дворъ старосты. Изъ разговора священника съ Ратненскими мѣщанами, въ домѣ Холмскаго мѣщанина Николая Павловича, оказалось будто-бы, что Ратненцы не за вѣру преслѣдовали священника, а за неуплату налога съ церкви въ королевскую казну. Отецъ Кульчицкій заявилъ, что налогъ платили за него мѣщане. «Лишь только вы ихъ попросите объ этомъ, вола будутъ вамъ возвращены и мы будемъ жить въ мирѣ», — отвѣтилъ священнику бурмистръ. (*Акты*, изд. Вилен. Археографич. комиссією, т. 23, стр. 92; предисловіе В. М. Пляцанскаго; 101—103).

Мѣстечко это значитъ въ синекѣ городовъ и мѣстечекъ отъ 10 ноября 1632 г., въ конхъ, согласно статьямъ, постановленнымъ на избирательномъ сеймѣ для успокоенія православной религіи, должно быть предоставлено православнымъ известное количество монастырей и церквей (*Архивъ* юго-зап. Россіи, ч. I, т. 6, стр. 657).

Ратно издревле было населено православнымъ русскимъ народомъ. Поляковъ-католиковъ здѣсь вовсе не было. Здѣсь было много православныхъ церквей, изъ конхъ нынѣ существующая Воскресенская церковь упоминается еще въ половинѣ 16 вѣка (въ люстраціи Ратнен. староства отъ 1565 г. — «поиъ Воскресенскій»). Въ половинѣ 17 вѣка упоминается *Св. Троицкая церковь*: въ актѣ отъ 12 янв. 1650 г., — въ дипломѣ на права, предоставленныя русскому народу польскимъ королемъ Яномъ-Казимиромъ и Варшавскимъ сеймомъ — на основаніи Зборовскаго договора, перечисляются церкви, оставленныя для русскаго православнаго народа, въ униі не состоящаго, въ томъ числѣ: «w Ratnie świętey Tróycy» (*Архивъ* юго-зап. Россіи, ч. 2, т. I, стр.

374). Эта Св.-Троицкая церковь въ настоящее время не существуетъ. Въ 1614 г. была построена *Рождество-Богородичная церковь*, приходомъ существующая и донынѣ. Лишь со времени Люблинской политической уніи (съ 1569 г.) появляются здѣсь поляки-католики и то въ весьма незначительномъ числѣ. Нынѣшніе же жители Ратна, именующіе себя поляками, въ дѣйствительности суть потомки древле-православныхъ русскихъ людей, кои, въ эпоху польскаго владычества въ краѣ, были чрезъ унію окатоличены, а затѣмъ ополячены; потомки же ихъ въ настоящее время забыли, къ прискорбію, свою *исконную фамильную принадлежность* къ русскому народу и православнои церкви.

Историческое извѣстіе о *римско-католическомъ костелѣ* въ Ратнѣ *впервые* появляется въ половинѣ 17 вѣка. Въ 1641 г. 18 іюня дворянинъ Тома Наремба Петровскій отъ имени Ратненскаго плебана Тома Дзивиньки жаловался священнику Воскресенской церкви, Григорію Гарашкѣ, намѣстнику Ратненской протоиіи Хелмской епископіи, на уніат. священника Ратненской Богородичной церкви Михаила Кульчицкаго о нанесеніи имъ побоевъ католическому монаху изъ бернардин. кляштора Яновскаго (въ м. Яновкѣ, Ков. у., закрытый въ 1833 г.), бернардину Адриану Вицарскому, вышедшему на прогулку по Заинтеческой улицѣ вмѣстѣ съ Яномъ Ячичкой, дѣдомъ Шпитальнымъ (*Акты*, изд. Вилен. археограф. комиссіею, т. 23, стр. 185). Нынѣшній католическій *костелъ во имя воздвиженія честнаго Креста Господня* построенъ въ 1784 г. настоятелемъ каноникомъ Фалишевскимъ и освященъ въ 1798 г. Луцкимъ суффраганомъ Качковскимъ.

Недолго князья Сангушки владѣли Ратномъ. Уже въ актѣ отъ 20 декабря 1537 г. оно именуется *королевскимъ* (господарскимъ) и самые мѣщане «Ратняне господарскіи» (*Архивъ кн. Сангушекъ*, т. 4, стр. 106). Это королевское имѣніе управлялось особыми старостами, которые въ пользу королевской казны платили особую подать. Въ 1668 г. старостою былъ *Чартеуцкій Стефанъ*, воевода Кіевскій. Въ 1771 г. Ратненскимъ старостой былъ кн. *Александръ Любомирскій*, платившій въ королевскую казну 17,676 золотыхъ 12 грошей. Въ 1773—1775 гг. на сеймѣ, по особой конституціи, Ратненское имѣніе было отдано на эфитеутическомъ правѣ во владѣніе Викентію и его женѣ Екатерины, урожд. Сосновской, *Плятерамъ*. Нынѣ оно принадлежитъ казнѣ.

Мѣстечко Ратно дѣлится на двѣ части—*Старое Ратно* и *Новое Ратно*. *Старое Ратно* расположено въ низменной боло-

тистой мѣстности—между рѣками Выжевкой и Припетью¹⁾. Границы его: на востокъ с. Забродье въ 7 в. и д. Лучицы, приписанная къ Ратнен. Богородичному приходу, а залѣмъ лѣтняя дорога въ 6 в. и зимняя въ 3 в. прямо по р. Припяти; на сѣверѣ д. Проходъ, Старостины въ 3 в. по шоссеиной дорогѣ и д. Горинки въ 8 в., приписаны къ Ратненской Воскресенской церкви; на сѣверо-востокъ д. Комарово въ 7 в. и д. Коnisse въ 6 в., принадлежащія къ Богородичному Ратненскому приходу; на сѣверо-западѣ с. Жиричи въ 8 в.; на западѣ с. Здомысль и д. Сеньки и Шменьки въ 10 в., а зимой по р. Припяти въ 5 в.; на юго-западѣ с. Глухи Владимир. у. въ 10 в., а зимой по р. Выжевкѣ въ 5 в.; на югѣ д. Выдранца, приписанная къ Богородичному приходу м. Ратна, въ 6 в., а зимою по р. Припяти въ 4 в. и с. Замшаны въ 12 в. Окружающая мѣстность почти безлѣсная, болотистая, весной почти вся покрывается водою. Жители по этимъ низменнымъ мѣстамъ, во время засухи, выкапываютъ большіе сосновые корни (ини) и, расколовъ ихъ, готовятъ лучину для освѣщенія своихъ курныхъ избъ. Почва торфяная, болотистая, большею частію песчаная. Влѣдствіе сырого климата и частыхъ тумановъ, здѣсь развита лихорадка, оспа, корь, коклюшъ, тифъ и колтушъ.

Въ м. Ратно два православныхъ прихода,—одинъ Рождество-Богородичный—въ Старомъ Ратно и другой—Воскресенскій—въ Новомъ Ратно.

Въ м. *Старомъ Ратно*—церковь во имя Рождества Пресвятыя Богородицы. Впервые была построена въ 1614 году алтаремъ на востокъ—еще до введенія здѣсь униі. Около 1635 г. она стала униатской, при ней былъ уже униатскій священникъ, изъ шляхтичей, Михаилъ Кульчицкій, извѣстный, какъ выше уже показано, своею фанатическою преданностью униі. Въ концѣ 18 вѣка церковь сильно обветшала. Тогдашній настоятель ея, священникъ Феодоръ Полуэхтовичъ обратился къ жень старосты Ратненскаго, воеводниъ Сосновской, по мужу графинѣ Плятеръ, съ просьбою—оказать пособіе въ перестройкѣ церкви. Графиня согласилась,—но подъ условіемъ—строить новую церковь на югъ, ибо въ мѣстечкѣ уже былъ построенъ костелъ, въ разстояніи 20 саж. отъ церкви. Полуэхтовичъ, какъ униатъ, согласился. И вотъ въ 1793 г. церковь эта была заново перестроена, алтаремъ на югъ, и, по благословенію Епископа Холмскаго и Белз-

¹⁾ Съ этого мѣста я пользуюсь «Церков. лѣтописью Рожд.-Богородичн. прихода м. Ратна», составл. въ маѣ 1896 г. свящ. Влад. Дмоховскимъ, а также Кливов. Вѣдом. за 1873, 1884 и 1898 гг.

скаго Порфирія Важинскаго, освящена 23 апрѣля того же 1793 г. Въ 1874 г. была починена на средства мѣстныхъ прихожанъ стараніемъ мѣстнаго свящ. Владимира Дмоховскаго. Имѣеть выс. 12 саж., дл. 8¹/₂ саж. и шир. 5 саж. Крыта желѣзомъ, объ одномъ куполѣ. Колокольня дерев., пристроена къ притвору въ 1882 г. Колоколовъ 5: большій вѣс. въ 31 п. съ изображеніемъ св. Николая, второй вѣс. въ 26 п. съ надписью: «*Богъ съ нами будетъ*», третій—въ 6 п. съ изобр. Распятія Христа Спасителя, четвертый—въ 20 ф. и пятый—въ 15 ф. Церковь деревянная, крѣпка, окрашена внутри голубою, а снаружи бѣлой масляной краской.

Выше было сказано, что мѣщане Ратна, при введеніи у нихъ униі около 1635 г., энергично отстаивали свою древле-православную праотеческую вѣру. Прошло 200 л., и Ратенцы настолько пропитались фанатизмомъ и преданностью Риму, что, при уничтоженіи униі около 1834 г., они обнаружили большое сопротивленіе воссоединенію съ Православною церковью,—ихъ родною матерью. Сохранился въ архивѣ церковномъ рапортъ мѣстаго благочиннаго, священника Максимилиана Дмоховскаго *отъ 30 авг. 1834 г.*, свидѣтельствующій о такомъ сопротивленіи. Вотъ онъ: «Прихожане Ратненской Пречистенской церкви, а наипаче крестьяне с. Выдранцы, въ числѣ душъ около 30 муж. пола молодыхъ людей, 29 сего мѣсяца, во время Богослуженія, сдѣлали большой шумъ въ церкви,—доносить благочинный Епископу Литовскому Юсифу-Сѣмашко,—священника вопль выгнали, отъ царскихъ вратъ заслоны отняли, престолъ опять по прежнему перестроили сами, не взирая на св. таинства и церковь затворивъ, забрали съ собою въ с. Выдранцу ключи церковныя, ругая самосквернѣйшими словами меня; прочихъ же церквей Ратненскихъ Воскресенской и Ильинской прихожане тоже, и въ то самое время не допустили царскихъ вратъ затворять священнику во время Литургіи, и тоже большой шумъ въ церкви Воскресенской подняли, а одинъ изъ нихъ, молодой человѣкъ, Михаилъ Пинькевичъ, мѣщанинъ Ратненскій, покушался оскорбить побоями священника, но г. капитанъ Сухоцкій, командующій Ратненскою этанною командою, удержалъ его за руку и не допустилъ до побоя, а потому священникъ изъ церкви ушелъ, боясь побоя, а мѣщане Ратненскіе взяли до себя ключи церковныя и даже на вечерню не допустили священника въ церковь. Нынѣ же 30 сего августа, хотя день табельный и торжественный, то, по непмѣнью ключей церковныхъ, ни въ одной изъ Ратненскихъ церквей не было молебствія,—тоже сегодня по-

мерла жена покойнаго прелата Полухтовича, негдѣ взять ни свѣчь, ни облаченія священническаго, ни даже книгъ. Я сейчасъ донесъ объ этомъ Ковельскому уѣздному суду и г. Страничему того же уѣзда и просилъ законнымъ порядкомъ защиты, а Вашему Высокопреосвященству тоже съ глубочайшимъ почтеніемъ честь имѣю самовѣриѣе объ этомъ донести симъ рапортомъ, прося всепокорнѣйше милостиваго Архипастырскаго постановленія въ этомъ столь важномъ предмете. 1834 г. м. августа 30 дня. — Для приведенія дѣла въ порядокъ, былъ командированъ въ Ратно Архимандритъ Дерманскаго монастыря Іерофей (Лобачевскій), какъ первенствующій членъ Консисторіи и извѣстный своимъ высокимъ образованіемъ и спокойнымъ характеромъ. Этотъ Архимандритъ растолковалъ истину коснѣвшимъ въ униі, и дѣло уладилось. . . .

Земли при церкви: усад. 2 дес. 216 саж., пахат. 44 дес. 2,184 с., сѣн. 10 д. 1,896 с., неудобной 50 д. и бустаринковъ 50 д., — *всего 158 дес. 408 саж.* Подробнаго плана на землю нѣтъ. Но есть разные документы (визиты и проч.) на латинскомъ и польскомъ языкахъ съ 20 іюня 1614 г. По причинѣ неизменнаго мѣстоположенія и частыхъ наводненій, земли — крайне неудобны. Сѣнокосъ при наводненіи совершенно проиивааетъ. *Причтъ:* свящ. 300 р., исал. 50 р., поном. 38 р. и просф. 12 р. Причтов. домовъ и хоз. постр. нѣтъ, причтъ помѣщ. въ собств. домахъ. Книгъ метрич. кни. хран. съ 1771 г., испов. вѣд. съ 1842 г. Цер.-приход. школа сущ. при Воскресенской церкви съ 1893 г. Цер.-прих. *Попечительство* сущ. съ 1884 г., а также *братство* издавна. По даннымъ за 1898 г., прихожанъ въ самомъ Ратно Ступомъ числится 175 д. об. п. *Священнослужителями въ семъ приходѣ* состояли: 1) уніаты *Абраамъ Андреевичъ Андрушко-вичъ* и *Іосифъ Кирилловичъ* упоминан. въ 1604 и 1624 г., — *въ 1604 г. 20 іюня* король Сигизмундъ III выдалъ грамоту имъ обоимъ на пожизненное завѣдываніе Ратненскимъ Богородичнымъ приходомъ и принадлежащими къ нему имѣніями (*cum omnibus agris, pratis, campis, fundis, videlicet Koniszczce dicto, a villa, Przechod dicta, seu lacu, post eandem villam existente, incipiendo et ad lacum, Mszana dictum, terminando, tum et campis, uno, Osowca dicto, incipiendo a villa, Zdomysle nuncupata, juxta fluvium, Prepiec dictum, eandem fundum circumcirca terminando, altero vero campo, Desznamienog vocato, incipiendo a vado, Zastrowek dicto, post oppidum existente, finiendo vero ad campum, Pliszewe nuncupatum; item tertio campo, Teliblotto dicto, juxta fluvium, Wiczulka dictum, dationes praeterea, videlicet:*

Czterylipeczna vocata, de Villa, Glucha dicta, praestare solita, ac altera simili datione, possessoribus ejusdem poponatus ex villis Zdomisl et Prochodecz conjunctim debita ac praestare solita, caeterisque commodis, proventibus, utilitatibus... tenebunt, habebunt et possidebunt quiete et pacifice... *Акты*, изд. Виленскою археографич. комиссією, т. 23, стр. 20), а подъ 1624 г. оба они значатся въ хранящейся въ церк. архивѣ генеральной визитѣ отъ 28 апр. 1819 г.; 2) *Теодоръ Плескацевичъ* въ 1656 г., а викариемъ при немъ былъ Ермолай Середа, послѣдній состоялъ и наблюдателемъ капицы въ с. Здомысль, принадлежащей къ сему же приходу, при чемъ Здомысльскіе прихожане давали ежегодно 20 ф. воска на освѣщеніе приход. церкви; 3) *Савва Здановичъ* съ 1770 г. по 1786 г. (изъ метрикъ видно), 4) *Мазюковичъ и Корниловичъ* съ 1786 по 1787 г.; 5) *Теодоръ Полухтовичъ* съ 1787 по 1821 г.; 6) *Максимиліанъ Дмоховскій* съ 1821 г. по 1867 г., былъ благочиннымъ Ратненскимъ; 7) *Владиміръ Максимиліановичъ Дмоховскій* съ 14 ноябра 1867 г. нынѣ служить. *Псаломщиками* состояли: 1) *Игнатій Грицевичъ*, 2) *Семенъ Яковлевичъ Грицевичъ*, 3) *Павелъ Пинькевичъ* до 1837 г., 4) *Николай Павловичъ Пинькевичъ* съ 1837 по 1888 г., 5) *Иванъ Николаевичъ Пинькевичъ* съ 11 янв. 1888 г. нынѣ служить.

Церковь посѣщали: Архіепископы Никаноръ, Арсеній, Антоній въ 1865 г., епископы Іустинъ въ 1872 г., Виталій въ 1881 г., Антоній въ 1891 г. 15 мая и Пансіи въ 1892 г. 27 февр.

Къ этому приходу приписаны три владѣщенскія церкви — въ д. Выдраницѣ въ 6 в., д. Лучицахъ въ 6 в. и д. Коницахъ въ 6 в.

1412. д. Выдраница въ 1 вер. отъ шоссе, идущаго въ Брестъ. Имѣніе казенное. Расположено на песчаной гористой мѣстности, прежде было окружено сосновымъ лѣсомъ, но послѣдней люстраціи уничтоженнымъ. Деревня получила названіе отъ *выдръ*, кои ловятся тутъ. Она окружена болотами, гдѣ и живутъ эти звѣрки. *Церковь во имя свв. безсребренниковъ Космы и Даміана. Владѣщенская*. Заложена 15 мая 1879 г., а закончена постройкою въ 1882 г. (освящ. 13 ноябра). Построена на средства прихожанъ, стараніемъ прих. свящ. Влад. Дмоховскаго. Деревянная, крѣпка. Выс. до крыши 7 саж., шир. 4 с. и дл. 9 с. Крыта желѣзомъ. Объ 1 куполѣ. Колокольня совмѣстно съ церковью. Колоколовъ 5: одинъ лить 1791 г. съ изобр. Арх. Михаила, другой лить въ 1845 г. съ изобр. Распятія Спасителя, тре-

тій литъ 1776 г., четвертый—1777 г. и пятый пожертвованъ 1884 г. солдатомъ Григоріемъ Θεодоровичемъ Лахтюкомъ. Церковь эта построена на мѣсто старой кладбищенской *Николаевской церкви*, построенной прихожанами, но когда—неизвѣстно. Алтарное мѣсто старой церкви ограждено приличною оградой, и на мѣстѣ престола водруженъ дер. крестъ. При раскопкѣ мѣста для креста, вырыта старая мѣдная кадильница съ старинными мелкими серебр. деньгами, тутъ же была записка, которая, при открытіи кадильницы, обратилась въ пепель и разнесена вѣтромъ. При разборѣ старой церкви въ пономарѣ найдена черная дерев. таблица—доска, съ надписью по польски, сдѣланною желтою краскою: «Tu pochowane zwłoki s. p. wielmożn. przewielebniejszego I. X. Teodora Naczko-Poluchtowicza, pralata kantora katedralnego Unitskiego Luckiego, bywszego surrogata Powiatow Kowelskiego i Włodzimirskiego, i Assesora Kolegii 2-go Departamentu WS. Petersburgu, Dziekana Dekanatu Ratnenskigo i Proboszcza Staromiejskiego takiegoż S. Teologii i Praw kanonicznych uprzewielejonego Doktora,—ktorem uprasza kazdego przechodnia o zmwowienie za dusze jego Zdrowaś Marya». Очевидно, это—надгробная доска свщ. Θεодора Полухтовича, умершаго въ 1821 г. Цер. прих. школа сущ. съ 1 ноября 1888 г. съ 40 мал. По даннымъ за 1898 г., прихожанъ въ этой деревнѣ 1,677 д. об. п. (812 ж.).

Въ 2 в. отъ Ратна есть церковное поле, подъ именемъ *горы Кошовата*, гдѣ будто бы, по преданію, жилъ князь Кошоватый, а въ 10 в. есть гора княжная, между лѣсами, гдѣ жили или собирались, говорить преданіе, князья—предводители ратниковъ для защиты отъ татарскихъ и вообще неприятельскихъ нападений. Вблизи самой Рождество-Богородичной церкви есть насыпная горка, подъ названіемъ *замокъ*, гдѣ, говорятъ, жила владѣлица Сосновская, имѣвшая у себя своихъ 100 козаковъ и 100 улановъ, кои были посылаемы на войну, по требованію польскихъ королей. Въ огородѣ, при этой же церкви, есть широкая конная *сажавка*, гдѣ, говорятъ, устраивались поитонные кожаные мосты для обученія солдатъ.

Выдранецкая церковь приписана къ Богородичному приходу м. Ратна въ 6 в.

1413. д. Лучицы въ 2 вер. отъ шоссе, идущаго въ Брестъ. До 1840 г. она принадлежала костельному пробоству м. Ратна. Здѣсь былъ костельный дворъ съ садомъ, а при садѣ рим.-католич. каплица, деревян., очень древняя; когда и кѣмъ она построена—неизвѣстно. Послѣ возвращенія прихожанъ изъ уни въ пра-

вославіе, мѣстные крестьяне перешли во владѣніе казны, и эта каплица, на средства ихъ же, при стараніи протоіерея Максиміана Дмоховскаго, перестроена въ кладбищенскую *церковь въ 1856 г.* и освящена *въ честь Казанскія иконы Богоматери*. Крыта желѣзомъ. При ней дерев. колокольня — съ 4 колоколами. Полуиконостасъ окрашенъ и позолоченъ. Цер. школы нѣтъ; мальчики (12) и дѣвочки (4) ходятъ въ сосѣднее Забродское начальное училище (въ 1 в.). Церковь эта приписана къ Богородичному приходу м. Ратно въ 6 в. По даннымъ за 1898 г., прихожанъ въ этой деревнѣ 669 д. об. н. (337 ж.).

1414. д. Конищи, волости Горникской, въ 3 в. отъ шоссе, идущаго въ Брестъ. Изъ сохранившейся при церкви генеральной визиты отъ 28 апр. 1819 г. видно, что островъ Конищи былъ наданъ Ратненской Богородичной церкви въ 1668 г. по презентѣ Софіи Чарнецкой, сунруги Стефана Чарнецкаго, воеводы Кіевскаго и старосты Ратненскаго. Послѣ этого островъ былъ населенъ вольноприходящими людьми. Въ 1819 г. здѣсь было 6 хатъ, жители коихъ числились церковными слугами — подданными. Потомъ образовалась цѣлая деревня, которая до 1850 г. принадлежала Ратненской Богородичной церкви, и всю церковную землю для причта этой церкви обрабатывали жители этой деревни. Въ 1850 гг. островъ этотъ былъ переданъ въ казну, а причту оставлена лишь узаконенная пропорція земли и назначенное жалованье отъ казны. Въ 1870 г. здѣсь открыто кладбище. Въ 1871 г. на немъ построена усыпальница, которая въ 1888 г. 20 окт. перестроена въ часовню — съ навѣсомъ для колоколовъ на средства прихожанъ. Въ ней установленъ старый иконостасъ, пріобрѣтенный изъ дер. Выдраицы, — изъ тамошней упраздненной Николаевской церкви, а въ 1897 г. 9 сент. часовня эта освящена въ *кладбищенскую церковь — во имя свв. праведныхъ Богоотецъ Іоакима и Анны*. По даннымъ за 1898 г., прихожанъ 219 д. об. н. (117 ж.). Школы нѣтъ. Дѣти ходятъ въ Горникское начальное училище (въ 4 в.).

Земли въ этой деревнѣ были наданы священникамъ Ратненской Богородичной церкви Аврааму Андрушовичу и Юсефу Кирилловичу еще грамотою короля Сигизмунда III въ 1604 г. 20 іюня (грамота эта въ извлеченіи помѣщена выше въ описаніи Богородичнаго прихода Ратна). *Акты*, изд. Вилен. археограф. комиссіею, т. 23, стр. 20.

Коницкая церковь приписана къ предшествовавшему Богородичному приходу м. Старога Ратна.

1415. В м. **Новомъ-Ратно**—*церковь во имя Свѣтлаго Воскресенія Христова*. Построена въ 1861 г. на средства казны, но приходомъ существовала уже въ половинѣ 16 вѣка: въ выше приведенной люстраціи Ратненскаго староства отъ 1565 г. упоминается «ионъ Воскресенскій». Дерев., съ такою же колокольнею, крѣпка. Утварью достаточна. Книги метрич. книгъ хран. съ 1805 г. *Землж:* усад. 2,78 дес., пахат. 55,21 дес., сѣнок. 40,91 д., настища 5,3 д., подъ лѣсомъ 23,16 д.—итого удобной 127,9 дес., да еще неудобной 33,56 дес.,—*всего 160,65 д.* *Причитъ:* свящ. 300 р., псал. 50 р. и проф. 16 р. Для свящ. и псал. дома и хоз. постройки хороши. Церк.-прих. школа сущ. съ 1891 г.

По даннымъ за 1898 г. дворовъ въ приходѣ 350^{3/4}, *прихож.* 2,767 д. об. п. (1364 ж.). Священникъ—благочинный 3 округа Ковел. у. Каллистратъ Севастьяновичъ *Милликевичъ* съ 1895 г. пимъ служить. Исалом. Петръ Кодратъ *Дубовичъ* съ 1881 г.

Въ этому приходу приписаны три церкви,—одна въ томъ же м. Новомъ Ратнѣ (Ильинская), другая—въ дер. Горинкахъ въ 7 в. и третья—въ д. Комаровъ въ 6 в.

1416. Въ томъ же м. **Новомъ-Ратно** есть *церковь во имя св. пророка Іліи*. Деревянная, съ такою же колокольнею, очень ветха. До построенія Воскресенской церкви была приходскою. Когда и кѣмъ построена, свѣдѣній нѣтъ. Принадлежитъ къ Воскресенскому приходу Ратна.

1417. д. Горинки, волости Горникской, вблизи большого озера. *Церковь во имя св. великом. Димитрія*. Блаженненская. Построена въ 1833 г. на средства прихожанъ. Освящена по благословенію Литов. Архіепископа Іосифа-Сьмашки. Деревянная. Крѣпка. Приписана къ Воскресенскому приходу м. Новаго Ратна (въ 7 в.).

1418. д. Комарово, волости Горникской, при р. Припяти. *Церковь во имя Покрова Пресв. Богоматери*. Построена въ 1834 г. на средства прихожанъ, а освящена въ 1882 г. по благословенію Архіеп. Тихона. Блаженненская. Деревянная. Крѣпка. Приписана къ Воскресенскому приходу м. Новаго Ратна (въ 6 в.).

1419. с. **РѢЧИЦА**, волости Хотешовской, отъ Житомира 360 в., Ковля 60 в., ближ. почт. ст. Ратна 25 в., жел. дор. ст. Заболотья 33 в., ближ. прих. с. Щедрогоца 12 в. и Забродья

15 в. Село это расположено около озера, вблизи р. Приняти, имѣющей тутъ же сообщеніе съ озеромъ. Улицъ прямыхъ въ селѣ почти не встрѣчается, а дома разбросаны по песчанымъ горкамъ или ютятся около берега озера. Мѣстность болотистая, мѣстами песчана, покрыта мелкимъ кустарникомъ и строевымъ лѣсомъ удѣльнаго вѣдомства. Почва всюду песчана, но для обработки годится. Вслѣдствіе близости рѣки, озера и болотъ, климатъ сырой и благоприятствуетъ, особенно въ мокрые годы, развитію лихорадки.

Въ составъ прихода входятъ: с. Рѣчица и дер. Мельники въ 3 в.; по даннымъ за 1898 г., дворовъ всего 229¹/₂, прихожанъ 1807 д. об. п. (въ Мельникахъ 39¹/₂ дворовъ).

Границы прихода: на сѣверѣ с. Самары въ 10 в., на востокѣ с. Щитинъ въ 12 в., на западѣ д. Комарово, а на югѣ д. Поступили въ 10 в.

Исторія села. Село Рѣчица еще съ концъ 15 вѣка принадлежало князьямъ Саугушкамъ. Въ 1502 г. 11 авг. состоялся раздѣлъ имѣній между княземъ Андреемъ Александровичемъ Саугушко и женою брата его, Михаила Александровича Саугушко, княгиней Анною и сыномъ ея, кн. Андреемъ Михайловичемъ Саугушко, совершенный по распоряженію короля Александра; въ дѣльчьемъ листѣ сказано, что «подѣлили сею кошерскую волость на полы въ одну сторону дворъ Несухоеже, а въ другую сторону дворъ Кошоръ; къ несухоежекому двору: село Грабово, село Сыново, село Березово, село Торговище, а къ кошерьскому двору: село Мезово, село Рѣчица, село Кругиль, село Туналы, ... село Городелецъ изъ млыном... И княгиня Михайлова (Анна)... дворъ Кошоръ съ тыми селы взяла собѣ безъ жребья» *Архивъ кн. Саугушекъ*, т. I, стр. 147). Такимъ образомъ с. Рѣчица досталась кн. Андрею Михайловичу Саугушко, который, получивъ имѣніе Кошоръ (нынѣ м. Камень Коширскъ), сдѣлался родоначальникомъ кн. Саугушекъ-Коширскихъ, угасшихъ въ 17 вѣкѣ. После смерти кн. Андрея Александровича Саугушко, скоро обнаружались несогласія между кн. Саугушками изъ-за земельныхъ границъ. Въ 1537 г. 25 авг. король Сигизмундъ I далъ листъ, въ коемъ онъ утверждаетъ полюбовную сдѣлку между князьями Саугушками Василиемъ Михайловичемъ Ковельскимъ и племянникомъ его, Андреемъ Михайловичемъ Коширскимъ, при чемъ король пишетъ: «(Коль) скоро границы именямъ ихъ, Ковлю, Клевецю и Городелцу будутъ положены, мають они для тыхъ бривдъ земляныхъ напервей вые-

хати межи имени, князя Коширского имени, *Речицы*, а князя Ковельского, Хотешова и судей своих с obu сторон тамъ вывести и о тыи земли передъ судьями наконецъ ся расправити и границы собе межи имени на обе стороне вчинити и конецъ речамъ земляным уделавши» ... (*Архивъ кн. Сангушекъ*, т. 4, стр. 91). Разграниченіе имѣній состоялось 20 декабря 1537 г. По приказанію короля, князь Иванъ Андреевичъ Полубенскій и князь Александръ Θεодоровичъ Цорицкій, назначенные быть «судьями з руки князя Василья Ковельского», съѣхались съ судьями князя Андрея Коширскаго — княземъ Петромъ Острожецкимъ, княземъ Θεодоромъ Сангушко, старостой Владимирскимъ, на спорныхъ земляхъ. Судьи пишутъ: «князь Коведьскій водлугъ комисей господарское з имени своего, Хотешова, а имения князя Коширского, *Речицы*, привелъ насъ к реце Березоверби и поведилъ намъ, ижъ таа река Березовербъ граница отъ имения моего Хотешова, ажъ до тое реки жадець суседь мой не мають в мою землю жадныхъ входовъ, яко в земляхъ нашихъ, такъ и в бортномъ дереве и в ловехъ, ани иными некоторыми причинами не мають до того имения моего ничего, отецъ мой много лѣтъ и я самъ тое имение наше в покою держалъ ажъ до сихъ часовъ. А што ся дотычетъ за тою рекою Березовербою по реку Прицеть, то земли наша посюлитая, яко нашаа, такъ и бортная, поля, сенокати: напервей господарская, Ратенская, а потомъ моя и князя Коширского, *Речицкая*. А от тое реки Березовербы привелъ насъ къ полю Жванчинскому, на которомъ поля князь Коширскій три человеки квалтом посадилъ. А отъ того поля привелъ насъ къ старому езу Хотешовскому, который есть на реце Прицетъи, и тутъ жо тивунъ господарьскій, Ратенскій, Ябродъ з братомъ своимъ, Стецком и з иными людьми Ратенскими недалеко отъ того езу стааи на своимъ поли, стрегучи земли господарьское, и поведилъ намъ, ижъ то есть езь имени князя Ковельского, Хотешова и къ тому тежъ поведилъ тотъ жо тивунъ Ратенскій, Яброд с помочники своими, ижъ в томъ-то острове земли, сенокати и дерево бортное наперед господарьское, Ратенское и князя Василья Ковельского, имения его Хотешова и князя Андрея Коширского, имения его *Речицы*, якожъ и жита наши посюлитыи на тыхъ поляхъ стоять: Ратенскіи, Хотешовскіи и *Речицкіи*. Потомъ князь Василей Ковельскій привелъ насъ к озеру, которое есть в селе, в *Речицы* и поведилъ намъ, ижъ то есть озеро *Речицкое*, ижъли мне в томъ озере одна тоня моя вольная, волно мне неведомъ влочити водлугъ стародавнего обычая.

А отъ того озера повель насъ подле реки Припетьи, держачи реку по праву и привель насъ к полю Ратенскому и поведиль: то есть поля посполитыи, Ратенскіи и мои, Хотешовскіи, и *Речицкіи* и на тых поляхъ вказывал сосопье, старыи знамена Хотешовскіи и противъ того поля Ратенского в реце Припетьи маю вольность я самъ и люди мои рыбы ловити и езы неводомъ и сетями изъ стародавна. И отъ того поля Ратенского привель насъ в островъ, на имя Кузминъ Товар, в которомъ жо острове поведиль намъ, изъ поля и дерево мое властное имения моего Хотешовского, Ратяне и *Речицане* в тот островъ, в Кузминъ Товар некоторых входовъ не мають; якожь тивунъ з людьми Ратенскими сами добровольне сознали, изъ то такъ есть, яко княз Ковельскій поведиль. А отъ того острова, Кузминъ Товар, привель насъ в островъ Подлюбошанье и поведиль перед нами, изъ в томъ острове такъжо посполитая земля наша и бортная: Ратеньская, моя Хотешовская и князи Коширского, Речицкая. А потомъ отъ того острова, отъ Любошанья повель насъ дорогою и привель къ Мушатинскому мху и поведиль намъ, изъ по тотъ мохъ, по правой руке моя земля Хотешовская, ништо в ней вступу не маеть, яко в земли нашей, такъ в дереве бортномъ, а по левой стороне ото мха, за дорогою, посполитая земля: Ратеньская, моя Хотешовская и *Речицкая*, якожь есмо набы (?) нашли, (которые) Ратяне порубили в томъ-то острове посполитомъ, Подлюбошанскомъ. А отъ Вишатеньского (?) мха привель насъ в островъ Дижницкій, и поведиль намъ, то есть островъ мой, ништо в тотъ островъ вступу не маеть. А отъ того острова Дижницкого привель насъ в островъ Сирочъ и такъжо поведиль намъ, изъ то есть островъ Сирочъ мой властный, никому в томъ острове вступу нетъ. А отъ того острова, Сирча привель насъ в озеру Серчу и поведиль намъ, изъ то озеро з стародавна мое Хотешовское. А отъ Серча просто привель насъ опять в реку Березовербу, и поведиль намъ княз Ковельскій, яко почаль вести наперед отъ паты, то есть реки Березовербы и зася привель насъ по тым выше мененымъ врочицамъ ажъ до тоеж паты, реки Березовербы. И потомъ поведиль намъ: што ся дотычетъ, которая земля отъ реки Припети до Березовербы, то есть намъ посполитая земля, сумежная, Ратяномъ я имени моего Хотешова и князя Коширского, Речицы, и по сей стороне реки Березовербы, отъ Хотешова то есть моя земля властная, Хотешовская, в тое никому вступу нетъ. И на то поставиль доводъ, светки, шляхту и люди суграники и сумежниковъ. . «Вси они в одно слово

повелили: того есмо добре сведоми, ижъ такъ ест, яко князь Ковелскій поведилъ и готови есмо того подпирати присягою телесною, водлугъ права» ... (Тамъ же, т. 4, стр. 105—107).

Князь Василій Михайловичъ Саигушко Ковельскій умеръ, но споръ пзь-за земель между Саигушками не прекращался. На зацъиту своихъ правъ возсталъ сынъ кн. Андрея Александровича, Феодоръ Андреевичъ Саигушко, староста Владимирскій, двоюродный братъ кн. Андрея Михайловича Саигушки Коширскаго... Споръ этотъ кончился тѣмъ, что князь Андрей Михайловичъ Саигушко-Коширскій обмѣнялся своимъ имѣнiемъ Рѣчицею съ королевою Бонною, супругою короля Сигизмунда I. *Въ 1544 г. 30 сентября* въ Брестѣ королева Бона издала листъ, гдѣ сказано: «князь Андрей Михайловичъ Саигушковича Коширскій частыми прозбами и чоломъ битемъ своимъ насъ в томъ найдовалъ, абыхмо имене его отчизное, *Речицу*, которое прилегло к именямъ нашимъ, Ковелскимъ, а о далей всѣхъ именей князя Коширскаго, на насъ взяли, а ему в одмѣну за то дали оное имене наше, Красное и к тому другое тежъ именейцо наше, Ставровъ, которое есмо купили в земляниа земли Вольнское, Матѳея Красовскаго. Ино мы на прозбу и чоломъ бите князя Коширскаго, а к тому ижъ имене его, *Речица*, к именямъ нашимъ, Ковелскимъ, близко прилегло и праве з одного естъ, для покою поданныхъ нашихъ то есмо вчинили и с княземъ Коширскимъ умову и мену вдѣлали под тымъ способомъ: ижъ мы оныи имена наши, Красное и Ставровъ (нынѣ села Дубен. у.) ему дали и симъ листомъ нашимъ на вѣчностъ даемъ и записуемъ тымъ правомъ, которымъ есмо то от Короля Его милости, пана, а малжонка нашего мели и оный привелей, данину Короля Его милости и тежъ всѣ листы, яко купчый, такъ и потверженя на Ставровъ ему дали и вернули, а онъ намъ напротивку того в одмену далъ и на вѣчностъ поступилъ оного имени своего, *Речицы*, з людьми и зо всеми платы и доходы и зо всимъ с тымъ, яко онъ на себе держалъ, ничого себе, ани потомкомъ своимъ не выимуючи, ани зоставуючи» (Тамъ же, т. 4, стр. 403). Въ 1544 г. 13 октябрь особымъ листомъ кн. Андрей Михайлов. Саигушко—къ Рѣчицѣ еще прибавилъ с. Сомино—въ обмѣнъ на королевскія села Красное и Ставровъ (Тамъ же, стр. 410).

Такимъ образомъ *съ 1544 г.* село Рѣчица стала владѣнiемъ *королевы Боны*. Послѣ же ея смерти (20 окт. 1557 г.), всѣ ея многочисленныя имѣнiя въ Польскомъ государствѣ, въ томъ числѣ и с. Рѣчица, были присоединены къ *королевскимъ столовымъ имѣнiямъ*.

Въ мѣстномъ народномъ преданіи есть сказаніе о томъ, что имѣіе Рѣчица иѣкогда принадлежала иѣкоей Воеводзиной¹⁾. Однажды на одномъ балу, во время танцевъ, у нея съ ноги слетѣла туфля. Присутствовавшій тутъ же ксендзь-каноникъ изъ м. Дивина (нынѣ Гроднен. губ.) поднялъ туфлю и подалъ ее воеводинѣ. Последняя въ благодарность подарила канонику с. Рѣчицу, которое съ тѣхъ поръ долгое время принадлежало Дивинскимъ каноникамъ. Въ 1846 г. оно перешло въ казну, во владѣніи которой и нынѣ состоитъ. Кто-то такая была воеводиня, точно неизвѣстно. Быть можетъ, — предполагаетъ приход. лѣтописецъ о. Арс. Логвин. — это была королева Бона?...

Послѣ возвращенія Волыни къ Россіи, село это долгое время входило въ составъ Гродненской губ. Кобринскаго уѣзда, но въ концѣ 1840 гг. оно вошло въ составъ Волынской губ.

Старожилы указываютъ мѣсто, гдѣ стоялъ домъ съ усадьбой помѣщика и винокурениымъ заводомъ. Затѣмъ, вблизи священнич. усадьбы, на церк. землѣ, есть *песчаная горка*, состоящая изъ нѣсколькихъ песчаныхъ холмовъ, называемая *«татарской горой»*. На этой горѣ, по преданію, происходили стычки мѣстныхъ войскъ съ татарами. На этой горѣ часто находятъ человѣч. кости, выдуваемые изъ песку вѣтромъ, а также пули, копыя и др. вещи. Гора эта съ прилегающими песчаными курганами была покрыта раньше сосновымъ лѣсомъ, отъ котораго нынѣ остались только древесные пни. На прилегающихъ къ горѣ сѣнокосахъ находятъ иногда жерновые камни, зарытые въ землю. Ихъ, по словамъ старожилловъ, зарывали въ землю жители, убѣгавшіе на острова р. Припяти отъ непріятеля...

Въ с. Рѣчицѣ *церковь во имя Св. Архистратига Михаила*. Стоитъ на концѣ села, на горѣ при р. Припяти, отъ чего, въ половодье, вода доходитъ иногда до самой колокольни, стоящей отдѣльно отъ церкви, гораздо ниже. Церковь эта построена на мѣстѣ бывшей здѣсь старой церкви, о которой сохранился здѣсь инвентарь отъ 1757 г. на польскомъ языкѣ. Изъ инвентаря видно, что церковь была тоже Михайловская, дерев., трехкупольная, крыта гонтомъ; въ ней было два антиминса, — одинъ старый, а другой поновѣе съ мощами св. Гудебскаго (униатскаго святого). Въ ней были: *Евангеліе* Львовской печати, *служебникъ* Вилен. печати, *Апостолъ* Львовской

¹⁾ Съ этого мѣста, при описаніи сего прихода я пользуюсь *«Церк. лѣтописью с. Рѣчицы»*, составленною въ авг. 1895 г. прих. свящ. о. Арсеніемъ Логвинскимъ. Лѣтопись — очень кратка. Кромѣ того, я пользуюсь *«Клир. вѣд. за 1873, 1884 и 1898 и.»*

печати, псалтирь, тріодъ цвѣтная, требникъ, октоихъ и часословъ малый. Колоколовъ было—три на колокольнѣ, два алтарныхъ и одно кленало (последнее и нынѣ хранится въ церкви)... Нынѣшняя церковь построена *въ 1813 г.* (заложена въ 1812 г.) на средства быв. помѣщика, — настоятеля Дывинскаго костела (Гроднен. губ.) Іоанна Пяковского при помощи прихожанъ. Въ 1865 г. почиена на средства базны (1,279 р. 51¹/₂ коп.). Дерев., съ такою же, отдѣльною отъ нея, колокольнею. Такъ какъ организаторомъ по постройкѣ ея былъ р.-католикъ, ксендзь, то внутри она имѣла нѣкоторое подобіе костела. Крыта желѣзомъ. Одиокупольная. Колоколовъ 6: большой литъ 1777 г., съ изобр. Арх. Михаила и Свят. Николая и надписью: «сооруженъ кимвалъ сей до веси Рѣчицы, до храму Арх. Михаила за стараніемъ священнаго іерея Іакова Михалевича», второй лит. 1786 г., съ изобр. Арх. Михаила и св. Іакова и надписью: «Руководіи Андрей Бѣличинскаго», третій лит. 1763 г., четвертый лит. 1786 г., пятый безъ надписи, на шестомъ: «Deus magnificat anima mea». Антимнисъ свящ. Архіеп. Арсеніемъ въ 1856 г. Утвари достаточно. Книги метрич. книгъ хран. съ 1779 г., опись цер. имущ. отъ 1850 г. *Земли:* усад. и огород. 4 д. 1272 саж., сѣнокосныхъ лѣвадь 2 д. 360 саж., пахатной 63 дес. 1,176 саж. (изъ конхъ 37 дес. 1392 саж. средняго качества и 25 д. 2,184 саж. худого качества), сѣнокосной пагорной 10 дес. 2,160 саж., сѣнокосной болотной 92 дес. 1,872 саж., настѣбищной пагорной 9 дес. 2,232 саж., сыпучихъ песковъ 17 дес. 888 саж., тонкихъ болотъ 23 дес. 816 саж., неудобныхъ болотъ, поросшихъ лозой 25 дес. 2,208 с., подъ р. Припятью и канавами 864 саж., кустарниковъ 7 дес. 2,252 саж. и лѣсу дровяного 28 дес. 2,208 саж. — всего 286 д. На эту землю есть два плана отъ 1874 и 1857 г., межевая книга и проектъ 1853 г. Приходъ 6 кл. *Прислг:* свящ. 260 р. и псал. 50 р. Для свящ. домъ очень ветхъ, а хоз. постройки полуразрушены. Для псал. домъ новъ, построенъ имъ на свой счетъ въ 1890 г. Цер.-прих. школа сущ. съ 1886 г.

Священнослужителями въ Рѣчицкомъ приходѣ состояли: 1) *Іаковъ Михалевичъ* съ 1779 по 1784 г., 2) сынъ его, *Филиппъ Яковлев. Михалевичъ* съ 1784 по 1828 г., 3) зять о. Филиппа, *Константинъ Григорьевичъ Будиловичъ* былъ сначала помощникомъ о. Филиппа, въ виду преклонныхъ лѣтъ его, урож. с. Шебрини Брест. у. Грод. губ., сынъ свящ., обуч. въ Брест. свѣт. учил. и Лавришев. дух. семина., въ 1826 г. 9 дек. рук. во свящ. въ с. Рѣчицу, гдѣ служилъ до смерти—1884 г.,

при немъ въ 1839 г. совершилось возсоединеніе прихожанъ изъ унїи съ православіемъ: 4) *Іоаннъ Васильевичъ Герштанскій* съ 1884 г. по 1886 г., (день смерти), раньше былъ унит. Мѣлц. дух. училища, 5) *Баллистратъ Севастьяновичъ Миланшкевичъ* съ 1886 г. по 1895 г., когда перешелъ въ м. Ратноднынѣ благочинный, 6) *Арсеній Боицфатьевичъ Логвинскій*, студентъ Волын. сем. (вып. 1892 г.), съ 1895 г. по 1899 г., когда перешелъ въ с. Пилии Заслав. уѣзда, 7) *Владиміръ Госсаковскій* съ 1899 г. нынѣ служить. Псаломщ. *Василій Адамовичъ Ярмолевичъ* съ 12 ноября 1895 г. нынѣ служить.

1420. с. САМАРЫ, волости Деликовской, отъ Житомира 440 вер., Ковля 73 в., ближ. жел. дор. ст. Заболотья 50 в., почт. телегр. ст. Дывина Грод. губ. 10 в., ближ. прих. с. Деликова 7 в., с. Рѣчицы 12 в. и с. Корталнѣвъ 14 в. ¹⁾

Село это *расположено* на перешейкѣ, между двумя озерами — съ востока — озеро *Луки*, а съ запада — озеро *Забронно*, при большой военно-транспортной дорогѣ, идущей съ юга на сѣверъ — изъ Ковля въ Кобринъ и дал. Вокругъ села раскинуты обширныя тонкія болота. Кромѣ южной стороны, покрытой зарослями, село окружено большими казенными лѣсами. Въ 5 в. отъ села, къ югу, протекаетъ Турскій каналъ-водопроводъ, соединяющій оз. Туръ съ оз. Орѣховомъ для наполненія водою Днѣпровско-Бугскаго канала. По нему сплавляется лѣсъ и ходятъ барки съ зерномъ и другими товарами, направляясь въ Варшаву и за границу. Въ окрестной мѣстности были непроходимыя хвойныя лѣса, гдѣ водились въ большомъ количествѣ медвѣди и др. хищныя звѣри. Нынѣ на мѣстѣ лѣсовъ поля.

Почва — большею частію несчаная, болотистая, мѣстами, на значительной глубинѣ, попадается глина. Грунтовыя дороги — въ большинствѣ удобны. Сырой климатъ благоприятствуетъ развитію колтуна, лихорадокъ и проч.

Исторія села. Село Самары въ 16 вѣкѣ и позже входило въ составъ Ратненскаго каралевскаго староства. *Въ люстраціи этого староства отъ 1565 г.* оно именуется с. *Самаровичами*. По этой люстраціи, въ селѣ этомъ жили королевскіе слуги — кметы, числомъ 66, имѣвшіе среди болотъ небольшіе островки и платившіе въ замокъ ежегодно чиншу по 12 грошей каждый и еще сторожевыхъ

¹⁾ При описаніи сего прихода, я пользовался *Церковною летописью с. Самаръ*, составленною въ авг. 1895 г. прих. свящ. *Лустиномъ Борейкимъ*, а также *„Клиров. вѣд. за 1873, 1884 и 1898 г.“* и цитуемыми печатными архивами.

по 1¹/₂ гроша. Имена этихъ слугъ: Остапко Микуличъ, Сеско Вапковичъ, Панасть Силовичъ, Иванко Силовичъ, Максимъ Силовичъ, Дымидъ Вандуковичъ, Хведечъ Вандуковичъ, Андрей Орешковичъ, Лиско Бакулинъ, Костюкъ Пучевичъ, Лучъ Пучевичъ, Зосимъ Вакулычъ, Остапко Вакулычъ, Труховъ Качевичъ, Макаръ Гулевичъ, Хома Вакулычъ, Данило Вакулычъ, Сачко Ситковичъ, Лиско Чисковичъ, Иванко Митевичъ, Назарко Чисковичъ, Панасть Мытевичъ, Данко Мытевичъ, Гринь Козановичъ, Хведечъ Ланевичъ, Иванко Гутевичъ, Махничко Дроневищъ, Стечко Ячевичъ, Мыч Вакуличъ, Климъ Тарасовичъ, Василь Тарасовичъ, Назарко Лендзичъ, Стенаць Тишовичъ, Радычъ Тишовичъ, Юско Дроневищъ, Игнатъ Дроневищъ, Юрко Троско, Яцко Василевичъ, Левонъ Василевичъ, Селивонъ Юховичъ, Кунаць Маршалковъ, Онысько Маршалковъ, Кузьмичъ Опацко, Супрошъ Кузьмичъ, Иванко Хведчовъ, Романъ Кретовичъ, Андрейчъ Миловичъ, Ничевичъ Кузьминъ, Хведечъ Митыовичъ, Авдейко Митыовичъ, Романъ Митыовичъ, Пархонъ Митыовичъ, Пашко Кушевищъ, Мушыйко Тросковичъ, Денись Тросковичъ, Гринецъ Песивковичъ, Артишъ Зиніовичъ, Стецко Качевичъ, Хроль Бучевичъ, Хведечъ Вандуковичъ, Гачко Луцевичъ, Омелянъ Бусевичъ, Юско Зыневичъ, Назарко, Цачко Зыневъ, Кунаць Лухвинъ. Всего чиншу ежегоднаго и сторожеваго платять 31 злотъ 27 грошей. Кметы съ острова Теребежь платять ежегодно чиншу 3 зл. 6 гр., съ острова Чисте дають 4 зл. 24 гр. За яйца насхальныя, кои раньше давали вмѣсто поздравленія, дають въ годъ 24 грошей. Раньше давали въ замокъ фаску меду, но теперь, вмѣсто него, злотыхъ 4. За вольный ловъ рыбы въ озерахъ малымъ волокомъ и поставленіемъ выершовъ, 2 зл. Человѣкъ, живущій въ борчмѣ, даетъ чиншу въ годъ отъ помещенія 15 грошей. *Попъ русскій* даетъ въ годъ поклоу 4 гроша. Всего съ села дохода въ пользу Ратненскаго королевскаго замка получается 48 зл. 16 грошей. (Архивъ юго-зап. Россіи, ч. 7 т. 2, стр. 278—279).

Въ 1618 г. 9 июля, Елисавета изъ Лезеницы, вдова б. надворнаго королевскаго маршала Проконія Сенявскаго, аренда владѣлица (tenitrix) Ратненскаго имѣнія, уплатила сборщиву Реговскому контрибуцію за русскихъ священниковъ, ихъ поли и 16 церквей (3 въ Ратнѣ), въ томъ числѣ и за церковь въ с. Самаровичахъ (нынѣ Самарахъ). Русскія церкви въ б. польскомъ государствѣ были обложены данью или такъ называемою контрибуціею въ пользу королевской казны, отъ чего римскія костелы были свободны (Акты, изд. Вилен. археогр. Коммиссіею, т. 23, стр. 44 и 27).

Незадолго до возвращенія Волыни Россіи, с. Самары были пожалованы польскимъ королемъ дворянину Сосновскому, которому крестьяне Самаровскіе отбывали барщину.

Послѣ присоединенія края, село это стало владѣніемъ казны, которой и нынѣ оно принадлежитъ.

Въ 2 вер. отъ села, при озерѣ Луки, съ южной его стороны, находится небольшая песчаная гора, носящая названіе «*Маціова*». О ней существуетъ въ народѣ преданіе, что, около 500 лѣтъ тому назадъ, на горѣ этой, покрытой лѣсомъ, поселились рыбаки, занимавшіеся преимущественно ловлею *сомовъ*, въ обилии водившихся въ этомъ озерѣ. Сомы эти, вѣсомъ до 3 и болѣе пудовъ, отсылались въ Варшаву на королевскія кухни и сбывались вообще по торговымъ пунктамъ. Отсюда рыбаковъ этихъ стали называть *сомарами*, а впоследствии и самое поселеніе ихъ было названо *Сомары*, названіе, измѣнившееся послѣ въ устахъ народа въ «*Самары*». А такъ какъ главный рыбакъ назывался Мацей или Матфей, то и самая гора при озерѣ, гдѣ поселились рыбаки, получила названіе «*Маціовой*». Въ 1830-хъ гг. на этой горѣ рубили лѣсъ и находили тамъ, да и теперь еще находятъ человѣческія кости и обломки разнаго оружія. Нахожденіе того и другого объясняется тѣмъ, что село это, находясь на большой военно-транспортной дорогѣ, было мѣстомъ прохода разныхъ войскъ въ тяжелое и смутное для края время. По преданію, село это опустошили и татары, о чемъ свидѣтельствуетъ находящееся въ 3 вер. отъ села урочище «*Татарское*». Въ обширныхъ лѣсахъ, обрубавшихъ когда-то село, въ 1812 г. скрывались полчища французскихъ войскъ Наполеона, а во время польскихъ возстаній здѣсь бродили польскіе мятежники. Въ 1797 г. походомъ въ Варшаву, имѣлъ почлегъ въ этомъ селѣ у святи. Александра Михалевича извѣстный нашъ полководецъ *Александръ Васильевичъ Суворовъ*...

По народному преданію, *первая церковь* въ этомъ селѣ была построена *королевой Боной*, супругой короля Сигизмунда I. Говорятъ, что королеву, по дорогѣ изъ Литвы на Волынь, въ селѣ Самарахъ постигло какое-то несчастіе, котораго она избѣжала, помолившись своему патрону—св. Параскевѣ. Въ благодарность, она распорядилась построить здѣсь церковь во имя св. Параскевы и надѣлила ее фундушемъ. Дѣйствительно, церковь въ с. Самарахъ существовала еще въ половинѣ 16 в., какъ это мы видѣли изъ вышеприведенной люстраціи 1565 г., гдѣ упоминается «*Попъ русскій*» въ Самарахъ, вносящій чиншъ въ королевскую казну. Говорятъ, что эта церковь просущество-

вила бочени долго, пока не была истреблена пожаромъ. Въ центрѣ села лукавыяють возвышенность, гдѣ она стояла и гдѣ въ настоящее время часто выкапываютъ человѣческія кости. На этомъ мѣстѣ очевидно, была погостъ, гдѣ погребались умершіе. Въ мѣстѣ сгорѣвшей, была построена новая церковь на томъ мѣстѣ, гдѣ стоитъ нынѣшняя церковь. Она существовала болѣе 100 лѣтъ, пока ее не сожгли злоумышленники, предварительно ограбившіе ее. Въ мѣстѣ съ церквами уничтожались огнемъ и церковныя документы.

Въ селѣ—нынѣшняя церковь во имя св. *Великомуч. Параскевы*. Построена въ 1830 г. на средства прихожанъ. Стоитъ внутри села, на равнинѣ. Дерев., на камен. фундам. съ дерев. волокольцемъ, отдѣльно построенною въ 1876 г. Колоколовъ 5: большой въс. 10 п., съ изобр. Богоматери и Архистратига Михаила, лить въ 1836 г., второй въс. 5 п., лить 1783 г., съ изобр. св. Параскевы, третій—лить 1707 г. съ надписью—«Deo gloria me facit etc.», четвертый въ 1 п., лить въ 1844 г. и пятый въ 1 п., лить 1864 г. Утвари достаточно. Копія метр. кн. хран. съ 1878 г., иснов. вѣд. съ 1842 г., описъ цер. имущ. съ 1846 г. *Земли:* усад. 3 дес. 85 саж., пахат. 51 дес. 81 саж., сѣнок. 71 д. 2,163 саж., пашьбища 22 дес. 81 саж., лѣсу смѣшаннаго 8 дес. и лѣсу лиственнаго, уничтоженнаго крестьянами до 1884 г., 6 дес. 500 саж., совершенно неудобной 14 дес. 50 саж. и набонецъ 70 дес. слишкомъ съ озеромъ состоитъ въ захватѣ у казны и крестьянъ,—всего въ наличности церковной земли имѣется 170 дес. 69 саж. Почва—песчаная, болотистая. Причтъ пользуется землею спокойно. *Причтъ:* священ. 300 р., исал. 50 р. и просф. 16 руб. Для священ. домъ и хоз. постройки новы и хороши. Для исал. домъ и хоз. постройки тоже новы и хороши. Цер.-прих. школа сущ. съ 1891 г. По даннымъ за 1898 г., дворовъ въ приходѣ 345½, прихож. 2,628 д. об. п. (1246 ж.). Евреевъ 60 д. об. п. Всѣ прихожане—государственные крестьяне—собственники, малороссы. Двѣ трети ихъ живутъ въ 16 хуторахъ, расположенныхъ на островкахъ, окруженныхъ болотами, въ 3—6 вер. отъ прих. церкви. Такая разбросанность прихожанъ по хуторамъ является причиною того, что поля и сѣнокосы ихъ отстоятъ далеко отъ села и это обстоятельство мѣшаетъ имъ аккуратно заниматься хлѣбопашествомъ и правильно вести хозяйство; во время весеннихъ разливовъ и вообще мокраго лѣта проѣздъ до этихъ полей и сѣнокосовъ затруднителенъ и почти невозможенъ. Въ виду этого, почти всѣ хоторяне, за малымъ лишь исключеніемъ,

проводить по хуторамъ все время года. Будучи удалены отъ своего приходскаго храма, они отвыкають отъ посѣщенія его, забываютъ самыя необходимыя молитвы, что вредно влїяеть и на воспитаніе подростоющаго молодаго поколѣнія. Хуторине живутъ зажиточно: имѣя много пастьбищъ, разводятъ много рогатаго скота, отъ продажи котораго извлекають большую пользу. Къ числу бѣдныхъ слѣдуетъ отнести крестьянъ, осѣдо живущихъ въ самомъ селѣ.

Священнослужителями въ селѣ приходѣ состояли: 1) Александръ Михалевичъ съ 1789 по 1816 г., 2) Іосифъ Павловичъ съ 1816 по 1850 г., 3) сынъ его, Александръ Ивановичъ Павловичъ съ 1850 по 1879 г., 4) Алексѣй Пашкевичъ съ 1879 по 1884 г., 5) Іустинъ Особиловичъ Борецкій съ 7 октября 1884 г. по 30 окт. 1899 г. Псаломщикъ Евфимій Саверіевичъ Павловичъ съ 1 мая 1897 г. нынѣ служить.

Къ этому приходу принадлежитъ кладбищенская церковь въ томъ же с. Самарахъ.

1421. Въ томъ же с. **Самарахъ** есть церковь во имя Успенія Праведной Анны, матери Пресв. Дѣвы Маріи. Построена въ 1864 г. на средства прих. священника Александра Павловича. Кладбищенская деревянная. Въ 1896 г. заново покрашена внутри и снаружи. Принадлежитъ къ Пятницкому приходу с. Самарь.

1422. с. **СЫНОВО**, волости Датынской, отъ Житомира 323 в., Ковля 27 в., ближ. жел.-дор. ст. Мизово 14 вер., почт. ст. Буцыня 3 в., ближ. прих. с. Датыня 7 в. и Мѣлецъ 7 в.

Село это расположено по сѣверному берегу озера Сынова, соединеннаго съ р. Туріей каналомъ, который въ послѣднее время окончательно засорился и мѣстами заросъ тростникомъ и потому не даетъ прохода водѣ изъ озера въ рѣку, отъ чего вода въ лѣтнее время загнивается въ озерѣ, что содѣйствуетъ развитію эпидемич. болѣзней. Озеро Сыновское занимаетъ пространство въ 200 слишкомъ десятинъ, такъ что по его берегамъ расположены еще двѣ деревни—Шкробы и Соколище, относящіяся къ приходу Мѣлецкаго монастыря. Окружающая мѣстность волнисто-болотистая, покрыта кустарниками и—на западѣ и сѣверѣ—довольно хорошими большими лѣсами. Раньше вся мѣстность эта была покрыта густыми лѣсами, отъ которыхъ въ настоящее время кое-гдѣ уцѣлѣли на крестьянскихъ хуторахъ (заводахъ) вѣковые дубы и сосны.

Грунтовыя дороги извилисты, ухабисты и малоудобны. Почва въ низменныхъ мѣстахъ—торфяная. Климатъ сырой, благоприят-

ствуешь развитію лихорадокъ, а гнилая болотная и озерная вода пораждаеть иногда желудочныя заболѣванія.

Границы прихода: на сѣверѣ казенныя дѣсныя дачи и хутора крестьянъ с. Замшанъ, частныя дѣса имѣній Песочна, Буцыня и Бужьей Воли, на югѣ озеро Сыново и дд. Шкробы и Соколище и на востокѣ р. Турія и с. Датынь.

Раньше с. Сыново въ народѣ носило названіе «*Васильки*». Въ народѣ существуетъ преданіе, что основателемъ села былъ нѣкто Василій Рутый, получившій этотъ участокъ отъ польскаго короля. Документъ на эту землю будто бы хранился въ мѣстной церкви и 23 іюня 1828 г. вмѣстѣ съ нею сгорѣлъ. У Василя Рутаго было три сына, изъ которыхъ старшій, по имени Василю, былъ поселенъ своимъ отцомъ въ томъ мѣстѣ, гдѣ нынѣ расположено с. Сыново, т. е. на сѣверномъ берегу озера. Самое озеро отдано было старшему сыну, и, какъ владѣніе сына, оно названо было Сыново. А самое село въ народѣ иногда именуется Васильки...

Исторія села. Село это еще во второй половинѣ 15 вѣка принадлежало князьямъ Сангушкамъ. Въ 1502 г. 11 августа въ Камень-Коширскѣ состоялся актъ о раздѣлѣ имѣній между кн. Андреемъ Александровичемъ Сангушквичемъ и женою брата его, Михаила Александровича, княгинею Анною, и ея сыномъ кн. Андреемъ Михайловичемъ Сангушкомъ, совершенномъ съ разрѣшенія короля Александра. Въ этомъ актѣ читаемъ: «подѣлили есмо на полы (по полямъ) обѣма княземъ въ одну сторону дворъ Несухоеже, а въ другую сторону дворъ Кошоръ; къ несухоежскому двору: село Грабово, село Сыново, село Березово, село Торговище, а къ Кошерскому двору: село Мѣзово, село Речица, село Кругиль, село Тупалы, . . . село Городелець изъ млыномъ. . .» Княгиня Анна дворъ Кошоръ съ этими селы взяла собѣ» (*Архивъ кн. Сангушекъ*, т. 1, стр. 147). Слѣдов., село Сыново досталось, по этому раздѣлу, кн. Андрею Александровичу Сангушко. Отъ него село это перешло во владѣніе въ сына его, кн. Теодору Андреевичу Сангушко, старостѣ Владимирскому и маршалку земли Волынской. Этотъ кн. Теодоръ основалъ на р. Туріи въ Мѣльцахъ Св. Николаевскій монастырь и надѣлилъ его фундушемъ. Фундушевая записъ на русскомъ языкѣ учинена имъ на св. Евангеліи, хранящемся въ этомъ монастырѣ. Вотъ эта записъ: «Я рабъ Божій, Федоръ Андреевичъ Сангушквича, староста Володимирскій, маршалокъ земли Волыньское, чиню ведомо симъ писанемъ: Штожь есми збудовалъ церковь у Мѣльцахъ, монастырь на рече Турее великому Господу Богу, въ Тройце слави-

тому ку хвале Его и пречистой Его матери и всимъ святымъ Его и небеснымъ Его силамъ, на заложенъе храма святого, великого, чудотворного Николы у Мѣльцехъ и общее житъе у монастыре оставилъ и въ евангелие святое Николы у Мѣльцехъ и общее житъе у монастыре оставилъ и въ евангелие святое написалъ при игумену, Арсеню и при братъи его обще живучихъ и придаю к церкви Божей, к тому монастырю моему, ку Мельцамъ имѣнья мои вѣчно и непорушно, зо всимъ яко и цыне тые имѣнья въ собѣ ся мають, не зоставаючи на себе ничего, то есть: Дворъ мой Пѣсоченскій, изъ людми и зъ ихъ работою к тому то двору, с пашнею дворною, з чиншомъ грошовымъ, з данью медовою; к тому дворъ мой Задыбскій: з людми, зъ пашнею дворною, зъ чиншомъ грошовымъ, зъ данью медовою и зъ млынами Задыбскими; къ тому еще Комарово, Соловьево, Неци, Сыново, и Подсыновка, также и зъ работою, зъ чиншомъ грошовымъ, зъ данью медовою и зъ млыномъ, который есть подь монастыромъ и зо всеми их повинностями. А хтобы мѣлтое наданье мое отъ церкви Божей отдалити, ибо наки хто мало у чомъ закривдити, жона моя, або наки сынъ мой, або хто близни мой, анафима, да буди проклять отъ милостиваго Бога, Иеуса Христа, сына его единого и пречистой Его матери и отъ всихъ святыхъ и отъ мене, человека грешного въ сей вѣкъ и въ будущій, в который будетъ судити живыхъ и мертвыхъ у второмъ Его святомъ пришествю и воздасть каждому по деламъ нашимъ. Аминь. Писано у Мѣльцехъ въ светомъ евангелю, року Божего нароженя Иеуса Христа, отъ воплощеня Спаса нашего, тисеча пятсотъ чотыредесять второго, мѣсеца мая дватцать и третего дня» (*Архивъ кн. Саугушекъ*, т. 4, стр. 313—314, эта же записъ фондушевая, только на польскомъ языкѣ, хранится въ Заславскомъ архивѣ кн. Романа Саугушко и напечатана въ *Архивъ юго-запад. Россіи*, ч. 1 т. 1, стр. 6—7).

Такимъ образомъ с. Сыново стало владѣніемъ Мѣлецкаго монастыря. Въ актахъ различаются *Ратненское Сыново* и *Монастырское Сыново* (*Архивъ юго-запад. Россіи*, ч. 6 т. 1, стр. 71,— актъ отъ 13 авг. 1664 г.). Первое въ актѣ отъ 20 декабря 1537 г. именуется *королевскимъ* селомъ («люди господарьскни Ратенскни, из села Сынова, на имя Левона Васильковича, Ивана Ходоровича, а Селивона Процевича», *Архивъ кн. Саугушекъ*, т. 4, стр. 108). Это Сыново Ратненское входило въ составъ Ратненскаго староства. Изъ люстраціи сего староства отъ 1565 г. мы узнаемъ слѣдующее: «въ с. Сыновѣ живутъ 26 рабочихъ кметовъ, имѣющихъ свои пахатныя поля, и платять чиншу

ежегодно 5 зл. 10 гр. и шишного 1 гр. Имена ихъ: Якимъ Левонъ, Гриць Малашовичъ, Дронъ, Гриць Петрашовичъ, Луцка, Ралько, Гашимъ, Ивановичъ, Данько Костуковичъ, Прочъ Левоничъ, Ивашко Ивановичъ, Романъ Заневичъ, Трушъ, Стечко, Юшко, Волосъ Филиповичъ, Абрамъ Хомичъ, Пачко, Батыло Назаровичъ, Василь Хомчичъ, Кучка Мырашъ, Чанасъ Костуковичъ, Авдрей, Гриць Левоничъ, Ивашко Василевичъ, Иванъ Радостовскій. Всего они платять стараго чиншу въ королевскую казну 5 зл. 11 гр. А новаго чиншу каждый кметъ платить отдѣльно по 30 грошей,—всего 26 зл. Каждый изъ нихъ даетъ меду по двѣ линеchnы, конхъ будетъ всего 52 линеchnы, стоимостью каждая по 18 грошей,—а за всѣ 52—злотыхъ 31 и грошей 6. За яйца пасхальныя платять 24 грошей. Всего съ села получается доходу 63 злот. 11 грошей. (*Архивъ юго-западной Россіи*, ч. 7, т. 2, стр. 288).

Сыново Монастырское иначе именуется въ актахъ *Сыновъ-Скробъ*. По инвентарю Мѣлецкаго монастыря *отъ 3 апр. 1593 г.* волость сего монастыря слагается изъ селъ: Соловьева (дымовъ 12, огородниковъ 6 и линеchnъ меду 9), Комарова (дымовъ 17, огородовъ 2, линеchnей 6 и четверть 1), Подсыновки (дымовъ 9), Соколищъ (дымовъ 10), и *Сынова-Скроба* (дымовъ 12 и меду ведеръ 2) и Песочнаго (дымовъ 52, огородовъ 5, меду ведеръ 17 и четверть (*Архивъ юго-запад. Россіи*, ч. 1, т. 1, стр. 370).

Подъ тѣмъ же названіемъ Сыновъ-Скробы, село это упоминается въ *актѣ отъ 14 августа 1621 г.*,—въ донесеніи вознаго о ввѣдѣ Рафаила Ленчинскаго, воеводы Белзскаго, и князя Александра Пронскаго во владѣніе Мѣлецкимъ монастыремъ и принадлежащими къ нему селами (*Архивъ юго-запад. Россіи*, ч. 1, т. 6, стр. 511).

Въ концѣ 18 и началѣ 19 вв. село Сыново-Ратненское принадлежало воеводѣ Сосновскому, пожалованное ему королемъ польскимъ. Въ 1814 году, послѣ его смерти, оно перешло во владѣніе *казны*. И Сыново монастырское около 1840-хъ г.г. также перешло во владѣніе *казны*, коей то и другое принадлежать и въ настоящее время.

Въ селѣ—*церковь во имя Воздвиженія Честнаго и Животворящаго Креста Господня*. Построена въ 1831 г. на средства прихожанъ, на мѣстѣ старой церкви, сгорѣвшей въ 1828 г. со всею утварью и документами—во время бывшаго въ селѣ сильнаго пожара. Стоитъ среди села, на возвышенности. Деревянная, съ такою же колокольнею, крѣпка. Крыта желѣзомъ. Имѣетъ форму продолговатаго креста. Одноглавая. Колокольня отдѣльно

отъ церкви, съ 6 колоколами. Иконостась (устроенъ въ 1875 г. Ограда вокругъ храма устроена въ 1890 г. Св. Антиминсъ свящ. 26 сент. 1856 г. Архив. Арсеіемъ. Метрич. книги хран. съ 1827 г., исп. вѣд. съ 1842 г. Утвари недостаточно. *Земли:* усад. 7 дес., пахат. 43 дес. 2,244 саж., сѣнок. 20 д. 1638 с. и неудобн. 2 дес. 1631 саж.,—всего 73 дес. До 1842 г. земли было въ большемъ количествѣ и лучшаго качества. Въ 1842 г., по прихоти землемѣра, земля отведена въ меньшемъ количествѣ и худшаго качества. *Притѣл:* свящ. 300 руб., исал. 50 руб. и просф. 16 р. Для свящ. есть новый домъ, хлѣбный и скотный сарай и амбаръ, а для исал. ни того, ни другого нѣтъ. Церк.-прих. *школа* сущ. съ 1891 г. По даннымъ за 1898 г., дворовъ въ приходѣ 157^{1/2}, прих. 1,261 д. об. н. (631, ж.). Евреевъ 18 д. об. н. Въ 1892 г. прих. было 1,146 д. об. н. въ 1882 г. 1,064 д. об. н., въ 1872 г. 1,003 д. об. н., въ 1862 г. 941 д. об. н., въ 1852 г. 891 д. об. н., въ 1842 г. 824 д. об. н. Такъ какъ имѣіе Сыновское издавна было сначала монастырское, а потомъ казенное, то барщина здѣсь не была сильна. Крестьяне говорятъ: «зроду панщина въ насъ не важна була, не такъ, якъ на другихъ селахъ, наприкладъ—въ Буцени, въ Селищи, въ Сереховичахъ и др.». Избы у крестьянъ почти все курныя и крайне непривлекательны. Грязно и неопрятно. Тѣмъ не мѣнѣе крестьяне зажиточны,—имѣютъ много луговъ, держать много скота. На несчаной почвѣ рождаются все виды хлѣбовъ, кромѣ пшеницы; особенно хорошъ картофель. Съ 1890 г. при церкви сущ. братство, заботящееся о благолѣвіи храма и школы. Членовъ 90 чел., вносящихъ каждый по 60 к. въ годъ¹⁾.

Священнослужителями въ приходѣ состояли: 1) *Іоаннъ Михалевичъ* съ 1827 г. до половины окт. 1828 г., затѣмъ до 26 дек. 1830 г. приходомъ завѣдывалъ свящ. с. Датыня *Оома Литвиновичъ*, 2) *Іуліанъ Львовичъ* съ 26 дек. 1830 г. по 1-е марта 1861 г., затѣмъ по 16 апр. 1861 г. приходъ наблюдалъ свящ. с. Сераховичъ *Василій Котцевичъ*, а по 16 янв. 1863 г. свящ. с. Бузакъ *Димитрій Саковичъ*, и до 1 сент. 1863 г. заштатный свящ. *Викентій Михалевичъ* (говорятъ, что онъ ходилъ по приходамъ и служилъ по униатски и около 1812 г. былъ прих. свящ. с. Сынова), далѣе по апр. 1864 г. набл. свящ. *Оома Литвиновичъ*, 3) *Наркисъ Михалевичъ* съ апр. 1864 г.

¹⁾ При описаніи сего прихода я пользовался «Церк. льтописью с. Сынова», составленною въ 1892 г. свящ. Евст. Подчашинскимъ (очень кратка), а также цитуемыми печатными архивами.

по февр. 1870 г., 4) *Θеодосій Моргаевскій* съ сент. 1870 г. по 13 мая 1889 г., затѣмъ по 28 ноября 1889 г. приходъ набл. свящ. с. Датыня *Александръ Савицкій*, 5) *Евставій Ивановичъ Подчашинскій* съ 28 нояб. 1889 г. по 1896 г., 6) *Петръ Петровичъ Левицкій* съ дек. 1896 г. по начало 1898 г., 7) *Левъ Петровичъ Павловичъ* съ 27 февраля 1898 г. нынѣ служить. Псаломщиками были: 1) *Дометій Троевичъ* до 1846 г., 2) *Николай Кадлубовскій* съ 1846 по 21 июня 1862 г., 3) сынъ его, *Григорій Николаевичъ Кадлубовскій* съ 21 июня 1862 г. по 1 ноября 1876 г., 4) *Андрей Бяльнскій* съ 1877 по 1879 г., 5) *Яковъ Петровичъ Якубкевичъ* съ 1880 по 1885 г., 6) *Павелъ Орчевскій* съ 1886 по 1892 г., 7) *Василій Ивановичъ Тарановичъ* съ 1892 г. 9 марта нынѣ служить.

1423. с. ТУРЪ, волости Заболотьской, отъ Житомира 376 в., Ковля 66 в., близъ жел. дор. ст. Заболотья 5 в., почт.-тел. ст. Ратно 18 в., близъ прих. сс. Заболотья 4 в., Зались 7 в., Жиричь 10 в. и Гуты 15 в.

Мѣстность, окружающая село, нѣкогда была покрыта непроходимыми дремучими лѣсами. Здѣсь, среди множества хищн. звѣрей, водились по преимуществу *Туры* (родъ дикихъ козловъ огромнаго размѣра) и даже зубры (нынѣ водящіеся только въ Бѣловѣжской пущѣ Гроднен. губ. и на Кавказѣ). Вѣроятно, отъ этого звѣря тура получила свое названіе и основанное здѣсь село Туръ. Оно, сравнительно съ соседними селами, занимаетъ возвышенное мѣстоположеніе, довольно живописное. Съ юга оно омывается большимъ озеромъ Туръ, имѣющимъ до 25 вер. въ окружности, а съ прочихъ сторонъ съ селу примыкаютъ крест. поля, за которыми непосредственно начинаются обширные казенные лѣса. Въ 1 в. отъ села, на юго-западъ отъ него, находится небольшое, но весьма глубокое озеро, подъ названіемъ «*Святосъ*», Говорятъ, что на мѣстѣ этого Святого озера находилась нѣкогда монастырь, и даже цѣлое селеніе. Но Богъ разгнѣвался на народъ, жившій здѣсь. И вотъ однажды, въ праздничный день, когда въ церкви шла обѣдня, выступила изъ одного родника, находившагося здѣсь, въ огромномъ количествѣ вода и произошло наводненіе, затопившее долину, гдѣ было расположено село. Говорятъ, что и теперь въ праздникъ Пасхи и другіе 12-тые праздники, слышенъ бываетъ изъ озера колокольный звонъ и даже церковное пѣніе... Вода въ этомъ озерѣ чрезвычайно чиста и свѣтла во всякое время, что даетъ поводъ полагать о существованіи въ немъ подземныхъ ключей и источниковъ.

Исторія села. Село Турь въ 16 в. входило въ составъ Ратненскаго староства и было королевскимъ имѣніемъ. Въ люстраціи этого староства *отъ 1565 г.* имѣются слѣдующія свѣдѣнія объ этомъ селѣ. «Въ немъ живетъ достаточное количество осѣдлыхъ людей, которые только съ 30 дворищъ платятъ чиншу ежегодно по 21 грошу, да за перениску по 1 гр., бобровничнаго по 1 гр. прядива мотковъ по 10, цѣною по 1 гр., овса на замбовую мѣру по 2 колоды, цѣн. по 10 гр., куръ по трое, цѣною 1½ гр., за сыры и масло по три гроша, и еще меду при каждой переписи. Имена дворищъ: Мищово—меду полчварта липечны, Данвловекое—меду три липечны, Гривя Хомича—меду двѣ липечны, Юрка Хомича—меду двѣ липечны, Занка Тарашича—меду двѣ липечны, Гаврила Тарасовича—меду три липечны, Гривя Вороны—меду три липечны, Ивана Несторовича—меду три липечны, Манчини Старча—меду двѣ липечны, Ненковское—меду пять липечныхъ, Бузьмы Хамча—меду три липечны, Ходора Хамча—меду три липечны, Скробовское—меду три липечны, Юрка Хамча—три липечны, Ольшевское—меду полчварта липечны, Сенковское—меду двѣ липечны, Савки Чича—меду полчвартки липечны, Олекса Корчича—меду полчварта липечны, Ивана или Ароста меду полчварта липечны, Калиша Корчича—двѣ липечны, Юрка Перки—полчварта липечны, Докучинское—двѣ липечны, Леча Хиририча—восемь съ половиною липечны, Маия—двѣ липечны, Жимовское—двѣ липечны, Паишково и Рудково—двѣ липечны, Стечка Чешки—двѣ липечны, Андрея Лишни—двѣ липечны, Игната Коичица—двѣ липечны, Дроновское—двѣ липечны, Купчовское—одна липечна. Всего дани получается въ королевскую казну 70 злотыхъ 15 грошей. Корчма даетъ аренды въ годъ 4 злотыхъ... Въ с. Турь есть озера: Выелехово, на немъ одна тоня, Долгое—съ одною тонею, Турь—съ 20 тонями (*Архивъ юго-запад. Россіи*, ч. 7, т. 2, стр. 293 и 316).

Въ 1618 г. 9 июля Елисавета изъ Лезеницы, вдова б. надворнаго королевскаго маршала Проконія *Семлевскаго*, арендная владѣлица (*tenetrix*) Ратненскаго имѣнія, уплатила сборщику Реговскому котрибуцію за русскихъ священниковъ, ихъ поля и 16 церквей (3 въ Ратиѣ), въ томъ числѣ и за церковь въ селѣ Турь. Русскія церкви въ б. польскомъ государствѣ были обложены данью или такъ называемою контрибуціею въ пользу королевской казны, отъ чего римскіе костелы были свободны. (*Акты*, изд. Вилен. археографич. комиссіею, т. 23, стр. 44 и 27).

Въ настоящее время село это принадлежитъ казнѣ.

Въ селѣ—*церковь во имя св. великомуч. Никиты*. Построена въ 1773 г. на средства прихожанъ. Деревянная, съ такою же колокольнею. Крыта жезтью. Въ 1883—84 гг. капитально исправлена. Маловѣстительна, требуетъ кам. фундамента. Старая церковь, существовавшая до 1773 г., была во имя Св. Николая Чудотворца; сгорѣла отъ молнии. Копія метр. вѣд. и испов. вѣд. хран. съ 1842 г. Описъ церк. имущ. отъ 1847 г. *Земли*: усад. 4 дес. 720 саж., пахатной посредственнаго качества 20 дес. 72 саж., пахат. худой 49 дес. 1,224 саж., сѣнок. 29 дес. 1,776 саж., неудобной 3 дес. 1,128 саж., подъ лѣсомъ и кустарниками по плану 1852 г., 35 дес. 336 саж.; въ настоящее время много пахатной земли въ урочищѣ «Запольѣ» находится подъ лѣвными зарослями. Земля песчаная, недалеко отъ церкви. На землю имѣются планъ отъ 1852 г. и проэктъ отъ 1844 г. Приходъ 5 класса. *Приштъ*: свящ. 300 р., псал. 50 р. и просф. 16 р. Для свящ. домъ ветхъ, хоз. постр. составляютъ его собственности. Для псал. домъ ветхъ, хоз. постр. очень мало. Цер. прих. *школа* сущ. съ 1888 г. По даннымъ за 1898 г., дворовъ въ приходѣ $17\frac{3}{4}$, прихожанъ 1,376 д. об. п. (689 ж.). Евреевъ 15 д. об. п.

Священнослужителями въ селѣ приходъ были: 1) *Николай Палецкій* съ 1773 г. по 1820 г., 2) первый зять его, *Иосифъ Волошинскій* съ 1820 г. по 1823 г., 3) другой зять его, *Иосифъ Шитоновскій* съ 1823 по 1873 г. (по день смерти), при немъ въ 1839 г. состоялось воссоединеніе прихода изъ уній въ православіе, затѣмъ приходъ наблюдалъ свящ. с. Забродья *Симеонъ Михалевичъ* по авг. 1873 г., 4) *Іуліанъ Львовичъ Литвиновичъ* съ 1 іюля 1873 г. по 1900 г., когда перешелъ въ с. Вязовку Овр. у., 5) Псаломщикъ *Александръ Дилякевичъ* съ 9 сент. 1898 г.

1424. с. ХОТЕШОВЪ, вол. Хотешовской, отъ Житомира 374 в., Ковля—ближ. жел. дор. ст. 49 в., почт. ст. Ратна и Камень-Коширска 26 в., ближ. прих. с. Чериче 3 в., м. Михновки 7 в. и с. Бузакъ 8 в. Приходъ 4 кл. Село это расположено при р. Туріи²⁾.

Исторія села. Село Хотешовъ впервые упоминается въ актѣ отъ 1537 г. 25 августа, какъ имѣніе князя *Василія Михайловича Сангушки-Ковельскаго*. Въ этомъ актѣ король Сигизмундъ I подтверждаетъ полюбовную сдѣлку между князьями Сангушками

²⁾ При описаніи сего села я пользовался цитруемыми печатными архивами и Клеров. вѣд. за 1873, 1884 и 1898 г. Церк. лѣтописи не было.

— Андреемъ Михайловичемъ—Коширскимъ и Василиемъ Михайловичемъ Ковельскимъ относительно границъ ихъ земельныхъ имѣній. По рѣшенію короля, судьи должны, для улаженія кривдъ земляныхъ, «выехати межъ имени, князя Коширскаго имени—Речицы, а князя Ковельскаго, Хотешова» (Архивъ кн. Сангушекъ, т. 4, стр. 91). Въ 1542 г. 27 февраля въ Рогачахъ кн. Василій Михайловичъ выдалъ своей жевѣ «княгини Зофенъ Андрѣевны Лозчанки» запись, въ коей онъ отдалъ ей «въ заставу» за 500 копъ грошей литовскихъ «дворъ свой Хотешовъ и село Нуйно, не приселкомъ того двора, з Мостицы, с пашнею дворною и зъ людьми и зъ землями и з данми грошовыми и медовыми и з бобровыми, кувичными и зъ ульны и з лобы зверизными и пташими и с озеры и зо всеми платы и доходы тыхъ имений» (тамъ же, т. 4, стр. 306, 307).

Споры изъ-за земельныхъ границъ между князьями Сангушками продолжались. Князь Василій Михайловичъ Сангушко имѣлъ «великия и незносныя кривды и втисненія з давныхъ часовъ отъ брати своее кровное и отъ чинныхъ обанольныхъ суседовъ своихъ въ забраню земель и въ частыхъ заплатахъ презысковъ и въ чинныхъ многыхъ речахъ, для которыхъ ему великимъ утратамъ и шквдѣ пришло, а зъ ними иногда за узвезненемъ ихъ жадное сираведанности себе одержати не могъ и великую трудность въ томъ приймавалъ и имена свои зиница и зубожилъ и не могучи вко тыхъ великихъ, а незносныхъ кривдъ и трудностей своихъ далей того терпѣти, за частыми прозбамы и добуками своими»; поэтому въ 1543 г. онъ добровольно обмѣнялся съ королевою Бонною, женою Сигизмунда I, давъ ей городъ Ковель съ относящимися къ нему замками, дворами и селами, и въ томъ числѣ дворомъ «Хотешово», и въ замѣнъ получилъ отъ нея ея имѣнія—волость Горволь и дворы Смолняве и Оболцы (имѣн. Могилев. губ. Оршанскаго уѣз.). Архивъ кн. Сангушекъ, т. 4, стр. 341.

Такимъ образомъ с. Хотешовъ стало владѣніемъ королевы Бонны. Послѣ ея смерти (20 окт. 1557 г.), всѣ ея многочисленныя имѣнія въ польскомъ государствѣ, въ томъ числѣ и с. Хотешовъ, были присоединены къ королевскимъ столовымъ имѣніямъ.

Въ началѣ 1564 г. прибылъ въ Литву извѣстный русскій князь Андрей Михайловичъ Курбскій, бѣжавшій отъ гнѣва царя Ивана Грознаго. Вскорѣ по прибытіи, Курбскій получалъ отъ короля грамоту на Ковельское имѣніе, данную 4 іюля 1564 г. Въ составъ этого имѣнія входило и село Хотешовъ (Жизнь кн. Андрея Мих. Курбскаго въ Литвѣ и на Волыни, т. 1, стр. 246, 258, 297, 306, 311, 317).

Въ маѣ 1583 г. кн. Курбскій скончался. Его имѣніями въ некоторое время (въ теченіе 7 лѣтъ) владѣла его жена кн. Александра Петровна Курбская (урожд. Семашко) съ дѣтьми. Въ іюнь 1590 г. имѣніе это было отобрано отъ нея королемъ и передано въ пожизненное владѣніе Андрею Фирлею, зятю первой (разведенной) жены Курбскаго, Маріи Юрьевны Гольшанской (*Курбскій*, т. 2, стр. 225).

Съ возвращеніемъ Волини Русскому государству, какъ его древняго достоянія, всѣ быв. королевскія имѣнія Ковельскія, въ томъ числѣ и с. Хотешовъ, перешли во владѣніе казны.

Въ этомъ селѣ—*церковь во имя Св. Архистратига Михаила*. Построена въ 1790 г. на средства прихожанъ. Дерев., на кам. фунда., совмѣстно съ такою же колокольнею, крыта желѣзомъ. Крѣпка. Утвари достаточно. Коши метр. книгъ хран. съ 1804 г., опись церк. имущ. съ 1842 г. *Земли*: усад. 2 дес. 96 саж., пахатной 51 дес. 44 саж., сѣнок. 32 дес. 62 саж., и неудобной 6 дес. 60 саж.,—*всего 91 дес. 262 саж.* Планъ на землю есть. Кромѣ того, имѣется еще 1 дес. усадебной, назначенной люстраціей для церкви взамятъ отошедшей церковной, но она самоправно захвачена мѣстными крестьянами и причтъ ею не пользуется. *Причтъ*: свящ. 300 р., псал. 50 р. и просф. 16 р. Для свящ. домъ и хоз. постр. стары. Для псал. дома нѣтъ, а живетъ онъ въ наемномъ крест. домѣ. Съ 1868 г. сущ. одно-классное народное училище Миш. Нар. Просвѣщ. (въ 1898 г. было 46 м. и 4 д.). Въ составъ прихода входятъ: с. *Хотешовъ*, въ которомъ, по даннымъ за 1898 г., значится прих. 1850 д. об. п. (899 ж.), дер. *Борки* въ 3 в. съ 1291 д. об. п. (639 ж.), и дер. *Мельники* за рѣкой (сообщеніе неудобно)—съ 361 д. об. п. (178 ж.),—во всемъ приходѣ *дворовъ 446¹/₂* и прихожанъ 3512 д. об. п. *Свщеннослужители прихода*: 1) *Андроникъ Львовичъ Багриновскій* съ 1867 г. по 1880 г., 2) *Владимиръ Дмитріевичъ Саковичъ* съ 1880 г. по конецъ 1890 г. (день смерти), 3) *Владимиръ Ивановичъ Кульчицкій* съ 25 января 1891 г. по 1900 г., и 4) *Александръ Михайловичъ Милликевичъ* съ 1900 г. по настоящее время служить. Псаломщикъ Меѳодій Ивановичъ *Малевичъ* съ 3 іюня 1898 г. нынѣ служить.

1425. с. ЩЕДРОГОЩЕ, волости Хотешовской ¹⁾, отъ Житомира 380 в., Ковля 70 в., ближ. жел. дор. ст. Заболотья

¹⁾ При описаніи сего прихода я пользовался «*Церковною летописью с. Щедрогоща*», составленною свящ. Николаемъ Червинскимъ, а также «*Клиров. вѣдом.*» за 1873,—84 и—98 г. и цитуемыми печатными архивами.

50 в., почт. ст. Ратно 25 в., ближ. прих. с. Рѣчицы 12 в. и с. Хотешова 10 в. Село это расположено при р. Припяти, на низменности, окружено съ трехъ сторонъ большими тонкими болотами и только съ сѣвера оно удобно для сообщенія.

Во время весеннихъ разливовъ, особенно — когда бываетъ зима съ большими снѣгами, вода изъ р. Припяти, выступая изъ береговъ и соединяясь съ водами болотъ, буквально затопляетъ село, такъ что въ каждомъ почти домѣ и холодныхъ строеніяхъ бываетъ на аршинъ воды, а сообщеніе по улицѣ села производится лодкою. Такое наводненіе наводитъ панику на мѣстныхъ крестьянъ и они со всѣмъ имуществомъ и скотомъ переселяются на хутора, нарочито устроенные ими во избѣжаніе подобныхъ несчастій. Для совершенія религиозныхъ требъ въ такихъ случаяхъ крестьяне являются въ церковь не иначе, какъ въ лодкахъ, везя съ собой новорожденныхъ для крещенія и умершихъ для преданія землѣ. Отъ гнилыхъ испареній, выходящихъ изъ болотъ, воздухъ заражается вредными міазмами. Отсюда происходятъ колтуны, лихорадка и др. повальные болѣзни.

Село это иѣкогда было мѣстомъ ссылки преступниковъ. Изъ нихъ, говорятъ, образовалось мѣстечко, которое, будучи разрушено татарами, не возобновлялось вновь, а вмѣсто него образовалось постепенно нынѣшнее село, входившее въ составъ обширнаго Ратненскаго имѣнія, составлявшего собственность короля и жалуемого имъ иѣкоторымъ лицамъ въ пожизненное владѣніе.

Почва въ окрестностяхъ — большею частію черноземна — плодородна, мѣстами же песчана и суглиниста. Землею владѣютъ на выкупныхъ правахъ крестьяне. Вблизи села имѣются большіе казенные лѣса. Пути сообщенія съ окружающими мѣстами — крайне неудобны, но причинъ болотъ, только съ сѣвера — болѣе удобна дорога для проѣзда . . . , и то не во время весеннихъ разливовъ.

Впервые въ историческихъ документахъ село это, подъ именемъ Щодрогощи, упоминается въ актѣ отъ 20 декабря 1537 г., — въ розграниченіи имѣній ки. Василя Михайловича Сангушки — Ковельскаго — Ковля и Клевенца отъ имѣній ки. Андрея Михайловича Сангушки — Коширскаго — Городельца, при чемъ здѣсь сказано, что ки. Василий Михайловичъ въ доказательство справедливости указанныхъ имъ границъ своего имѣнія поставилъ «светки, шляхту и люди зугранички и сумежникивъ, соседовъ своихъ с Коруны Польское, Ратенскаго повсту: пана Мартина Душу Поступельского, . . . Ивана Олизаровича, Сеца Санцевича, Олисея Макаревича из села Щодрогоща» (Архивъ

ки. *Сыгушскъ*, т. 4, стр. 107). Отсюда видно, что село это входило въ составъ Ратненскаго повѣта. Въ 1565 году была произведена люстрація Ратненскаго староства, въ томъ числѣ и селъ Щедрогоща, входившаго въ составъ его. По этой люстраціи съ этого села въ пользу староства шло 131 зл. 2 гроша поборовъ (*Архивъ юго-западн. Россіи*, ч. 7, т. 2, стр. 305—306). Въ той же люстраціи перечисляются Щедрогощскія озера: «*Орхово*—съ 21 тоною пегодомъ, *Орховицъ*—съ 21 тоною, *Святосъ*—съ 4 тонами, *Ближнесъ*—съ одною тоною и *Стрибожъ*—съ одною тоною въ пользу староства (тамъ же, стр. 314).

Въ селѣ—церковь во имя *Воздвиженія честнаго и животворящаго Креста Господня*. Построена въ 1884 г. на средства прихожанъ, при пособіи отъ казны. Деревян., на камен. фунда., совместно съ такою же колокольнею, крыта желѣзомъ. Превъшше старая церковь была построена въ 1842 г. помѣщикомъ Янишевскимъ и прихожанами на мѣстѣ погорѣвшей древней,—была деревянная, непрочная и угрожала паденіемъ. Бонія метрич. кн. хран. съ 1827 г., исп. вѣд. съ 1857 г. Описъ цер. имущ. отъ 1884 г. *Земли*: усадеб. 1 дес., пахат. 49 дес., сѣнок. 30 дес. и лѣса 6 дес. Паша на землю есть. Причтъ пользуется ею сподойно. *Причтъ*: священ. 300 р. и псал. 50 р. Причт. дома и хоз. постройки ветхи. Церк.-прих. *школы* сущ. съ 1885 г. *Податнымъ за 1898 г.*, дворовъ въ приходѣ 241^{1/2}, *прихож.* 1,887 д. об. н. Евреевъ 21 д. об. н.

Священнослужители прихода: по разсказамъ старожиловъ, въ теченіи почти 200 лѣтъ сряду священниками здѣсь были *Лукьяновичи* до 1894 г. Первый изъ Лукьяновичей упоминается въ надписи на колоколѣ отъ 1781 г., но безъ указанія имени. Изъ метрич. кн., сохранившихся съ 1827 г., видно, что священ. здѣсь въ то время былъ *Теодотъ Лукьяновичъ* съ 1827 по день смерти 27 іюня 1850 г., онъ писалъ метрики до 1833 г. польски, а затѣмъ по-русски; затѣмъ приходъ наблюдали по январь 1852 г. священ. с. Самарь *Іоаннъ Павловичъ* и по сент. 1854 г. священ. с. Рвчицы *Константиъ Будзиловичъ*, затѣмъ съ 13 іюня 1854 г. приход. священ. былъ *Іосифъ Теодотовичъ Лукьяновичъ*, по день смерти—8 ноября 1894 г., потомъ съ дек. 1894 г. прих. священ. *Николай Осиповичъ Черошскій* нынѣ служить. Псаломщ. *Владиміръ Теофиловичъ Януловичъ* съ 21-го февр. 1890 г. нынѣ служить.

На колокольнѣ 5 колоколовъ: большой—съ надписью: «Року Божіа α џпа (1781) сооружися кимвалъ сей до веси Щедрогощи до храму Воздвиженія Честнаго Креста за старани Перей Луки-

яновича и Фелипа Гобчука и всего братства», второй — съ иконою и надписью: «Року Божія ✕аѣпг (1783), сооружися кимвалъ сей до веси Щедрогосци до храму Честнаго Креста за стараніемъ Священно-иерея Якова Михалевича пароха Речицкаго», третій — съ надписью «Року Божія ✕аѣчс (1796), четвертый безъ надписи и пятый съ неразборчивою надписью.

Въ церкви хранится слѣд. старопечатныя книги: 1) *Литургиконъ*, си есть служебникъ. Въ Вильни, первое типомъ издадеся въ Обители св. Живоначальныя Троицы, чину св. Василя Великаго, въ лѣто отъ Рождества Христова 1692; 2) *Псалтирь*, Почаев. печати 1774 г., 3) *Трифологіонъ* великій для унитскихъ церквей, Почаев. печати 1777 г., 4) *Октоихъ* — Почаев. печати 1775 г., 5) *Триодіонъ* Почаев. печ. 1784 г., 6) *Молитвословъ*, въ немъ же чинъ часовъ церковныхъ и прочихъ спасительныхъ моленій для унитовъ, Почаев. печ. 1787 г., 7) *Литургиконъ* Почаев. печ. 1791 г., 8) *Требникъ* малый Почаев. печ. 1792 г., 9) *Молитвословъ* Почаев. печ. 1793 г., 10) *Евхологіонъ*, си есть тербникъ, первое типомъ изданъ въ обители св. Троицы чина св. Василя Великаго, въ Вильнѣ, лѣта зданія 1807, 11) *Богословіе* правоучительное Почаев. печ. 1793 г., 12) *Гора Почаевская* стопою чудесна, изъ нея истекающую и чудодѣйственную воду имущую, и иконою чудотворною Пресвятыя Дѣвы Матере Божія Маріи почитаема, всему міру исна и явна, Почаев. печ. 1793 г.

Прихожане живутъ разбросанно въ 24-хъ хуторахъ, въ 5 и болѣе верстахъ отъ церкви. Такая разбросанность крестьянъ по хуторамъ вызывается тою необходимостью, что поля ихъ расположены вдали, въ 10 и болѣе вер. отъ самаго села. Вслѣдствіе сего, для удобства въ воздѣлываніи земли, нѣсколько хозяевъ, поля котѣрыхъ расположены смежно, обзаводятся вблизи своихъ полей постройками и со всѣмъ семействомъ и имуществомъ переходятъ туда на жительство. Нѣкоторые изъ нихъ на зиму возвращаются жить въ село, но большинство ихъ проводитъ на хуторахъ круглый годъ. Такая кочующая жизнь по хуторамъ неблагопріятно отзывается на религіозномъ состояніи крестьянъ. Отдаленные отъ своего храма на далекое разстояніе, они весьма рѣдко его посѣщаютъ, — забываютъ самыя необходимыя молитвы, работаютъ въ праздники... Они занимаются исключительно хлѣбопашествомъ и рыболовствомъ. Сторонними заработками живетъ исключительно безземельный класъ народа. Въ матеріальномъ отношеніи крестьяне довольно зажиточны. Каждый болѣе или менѣе состоятельный хозяинъ держитъ до 30 и болѣе

штуку рогатого скота, пару лошадей, много овец, свиней и домашней птицы. . . . В разговорной рѣчи ихъ ветрѣчаются особенныя выраженія и слова, напр., «моркучь» — почти, около. Если спросить крестьянина, сколько будетъ версть до такого-то села, то онъ отвѣтитъ: «Моркучь 10 версть», т. е. около 10 в. При спросѣ: «гдѣ живетъ такой-то, или — нѣтъ ли у тебя для продажи сына?» онъ отвѣтитъ: «*Ны знаешь, ны мивешь*»; «*не втяказь*» — значить — невидѣль; «*наскэ*» — значить наше и т. п., При спорѣ между собою, крестьяне ругаются такъ: «*Щобъ тобі трэдицять тэсячій надъ сотами чортывъ въ ротъ*», «*щобъ тобі завалыло рта и живота*», «*щобъ тобі колька въ ротъ влизли*», «*спламэнэ тэбэ*», «*скорэнэ тэбэ*», «*щобъ тэбэ сгидыло*», «*щобъ тобі перехидъ (падушая болѣзнь) сыній, червоный, білый и перепасаный*», «*щобъ тэбэ колька сколола*» ...

Къ свадебнымъ обрядамъ относится слѣдующее. Въ день свадьбы женихъ приходитъ въ домъ невѣсты и садится за столъ. Невѣсту сажаютъ посреди комнаты на хлѣбной дежѣ, лицомъ къ дверямъ. Братъ невѣсты или кто либо изъ родныхъ ея расплетаетъ ея косу, а въ это время дѣвушки-друзья поютъ пѣсни:

«Ой, пристунэ братьку и кэ мні (мыні),

Ой, роскытэ косу русу теперь мні.

Ой, роскынь, Боже, братову хату по единый деревэни,

Ой, що роскэдавъ мою косу по единый волосэни.

Ой, роскэнь, Боже, братовэ жыго по однимъ колосочку,

Що роскэдавъ мою косу по однимъ волосочку».

Послѣ того, старшій свать обводитъ молодыхъ, держащихъ за край полотенца, кругомъ стола, на которомъ лежитъ булка хлѣба. Поцѣловавъ ее, молодые направляются въ церковь къ вѣнцу при слѣдующей пѣснѣ:

«Передъ нами на долині Ангелы говорылы,

Ой дай намъ, Боже, щастэву дороженку» ...

Во время свадебнаго ивра танцуютъ и поютъ слѣд. пѣсни:

1) Ой, Господы помогай,

И здоровье намъ дай

Якъ старому, такъ малому,

Такъ нашому молодому.

* * *

2) Нэ много полюбывъ—

Тылько вісімнадцать

Штэрэ дівки, дви жидывкі,

Молодыць дванадцать...

* * *

3) Ой, тамъ на току
Пляцки пыку.
У кого черный усокъ,
Тому пляцка кусокъ;
У кого усокъ білый,
Тому пляцокъ цілый.

4) Запала мата свѣчку,
Тай нэ ясно горыть.
Вси дѣвкэ замужь пошла,
А мнѣ (мынѣ) сердце болыть.

5) Якъ я була молодэца,
Цыловалы хлонці въ лыця.
А теиерь я—стара баба,
Нэ цылуютъ,—хоць бы рада.

6) Ой, зъ загори вѣтэрь вѣ,
Чужа жинка нэ пагрые,
Зэмно въ руки, зэмно въ плэчы,—
Чужа жинка нэ до речн.

7) Чи то волэ по горі ходэлы?
То того козаченька, що мэ въ трохъ любылы.
Одна любыла,—хусточку кунэла;
Другая любэла,—милэйко водэла;
Третья кохала,—
Тай причаровала.

8) Мала мата одну дочку,
Посадэла на грудочку:
Хто ійдэ—нэ мынэ,
Поцылуе, обоймэ.

9) Ой, пійду я въ лісь по орешки
Здыбавъ мэиэ дякъ коло лиски.
Цуръ тобі, пакъ тобі, дяче,
Якэ у тэбэ сэрце гораче.

10) На насъ поны глядять,
На насъ дякэ глядять,
На насъ задывэлыся
И въ кнэгахъ номылэлыся.

11) Ныхто нэ такэй,
Якь поповы дочкі,
Одна гола, друга боса—,
Третья безъ сорочки.

12) Ой такь, чи шп,
Якь я чиню?
Любэ дочку
Абэ чію,—
Чи попову, чи дякову,
Чи хорошу мужыкову.

13) Закувала зозуленька на дручку,
..... за дочку.
Заковала зозуленька на ключці,
Будэ твоій дйтэні якь сучці.

14) Рэсью, конэньки, рэсью,
Вызэмо корэсцю,
Вызэмо корэсточку,
Молоду нэвісточку,
Туну, конэнькі, туну,
Вызэмо вамъ стуну.
Будытэ свою маты (мать) мати (имѣть),
Нэ пійдытэ пожичаты.

15) Ой, поіхавъ нышъ по сіно,
На попадю лыхо сіло,
Чи поповы сіно браты
Чи попадю ратоваты?
Лишъ поповы сіно браты,
Ныжъ попадю ратоваты.

Обычай при крестинахъ. Когда ребенка окрестятъ, родители новорожденного, а за ними и все приглашенные гости приступаютъ къ нему и поздравляютъ такъ: «Господы, Маты Божа, хлібець родэ, статочокъ унасэ, пчолкэ, кому Быгъ давъ, нэхай перебавить для світлості Божоі, а змершы души нэхай отпочи-

вають при ласці Божій,—а тое, що Быгъ пустывъ на сей світь,
нѣхай годуеца, а що мы забулы, нѣхай Быгъ нѣ забувае».

Поють слѣдуюція—

Крестинныя пѣсни:

1) Напѣлася горылочка,
Напѣлася мѣду,
До кого я старѣнькая
Ночоваты зайду.

* * *
Зайду я ночоваты
До сына, до хаты,
А нѣвѣстка лядащеца,—
Выгоняе зъ хаты.

* * *
Моя мыла, мыленькая,
Нѣхай маты будѣ,
Она нашихъ дітокъ малыхъ
Доглядаты будѣ.

* * *
Я пійду съ косою,
А тѣ зъ грабѣлкамы,
Наша маты старѣнькая—
Въ дома зъ дыткамы.

* * *
Я буду косѣты,
А ты загрыбаты,
Наша маты старѣнькая—
Дітокъ доглядаты.

* * *
Моя мѣла, коханаая,
Дай сорочку дранку,
Нѣхай наша маты будѣ—
Зъ вечеру до ранку.

* * *
А я тую сорочинку
На діты розшею,
Колѣ тобі маты мѣла—
Начипѣ на шею.

2) Ой, булажъ я у свого куманька, була,
Ой, пыла жъ бо я мѣдъ—горылоньку, пыла.

Ой, пылажъ бо я водыцю не вылася,
 Пришла до дому у дверахъ звалэлася.
 Ой вэйды, вэйды, тэ мый мылэнькій съ хаты,
 Завыдэ мэна до новой комнаты».

Обычай при похоронахъ. Когда умреть глава семьи, то вдова его начинаетъ плакать и причитать такъ: «Ой, мый дусэньку сывэнькій, колэ я тэбэ зобачу? Чи тэ будышь съ поля ихаты, чи тэ будышь ораты, дэжъ тэбэ буду выгядаты». «Охъ, мое бездылье, мое лэходылье, охъ, мое несчастье, моя прищепойко, мое еблычко садово-червонэ».

Пьсня при отдачѣ въ солдаты.

Ой, задумавъ, загадавъ,
 Що нэвдалу жинку взявъ,
 А я зъ нэю жіть нэставъ.
 Ой, пійду въ вэйско я служиты,
 Тамъ дадутъ мні шаблю до бобу,
 То я вэйду изъ полку,
 Дадутъ мні жупанъ,—
 Будэ зъ мэна красный панъ.
 Дадутъ мні ще й мундиръ,—
 Будэ зъ мэна командиръ.

Пьсня при эпидеміи.

Постый, смэртэ, хочь годэну,
 Поки збыру всю родэну,
 А родэна збыраецца—
 Душа съ тіломъ разстаецца.
 Якъ тэ, смэртэ, нэ тэрнылава—
 Нэ подождала хочь годэны,—
 Покі родына зобралася,—
 Съ тіломъ душа розсталася».

Когда крестьянинъ приступаетъ къ возимому засѣву, то въ первый день засѣва, вечеромъ по возвращеніи съ поля домой, онъ беретъ трубу въ аршинъ или два длиною, выходитъ изъ дома и, остановившись вблизи своихъ построекъ, начинаетъ трубить. Его примѣру слѣдуютъ односельцы, въ тотъ же день засѣявшіе. И тогда, въ разныхъ концахъ села, поднимается странный и оглушительный трубный звукъ. Такая пріятная для нихъ музыка продолжается до полуночи ежедневно и совершенно прекращается лишь по окончательномъ обсемененіи полей.
Обычай — трубить при засѣвѣ— введенъ у нихъ, какъ они вы-

ражаются, для того, «*щобы такъ трубэло жэто*», — т. е., чтобы уродилась хорошая зернистая рожь. Отъ такого заведеннаго ими обычая трубить — крестьянъ Щедрогощскихъ по окрестнымъ селамъ прозываютъ «*Трубіями*» ...

Къ этому приходу приписана кладбищенская церковь въ томъ же с. Щедрогощъ.

1426. Въ томъ же с. *Щедрогощъ* есть *церковь во имя свв. Праведныхъ Богоотецъ Иоакима и Анны*. Построена въ 1891 г. на средства прихожанъ, при стараніи священника Іосифа Лукьяновича. Освящена 8 декабря 1891 г. *Кладбищенская*. Деревянная, на камен. фундаментъ, крыта желъзомъ. Находится на мѣстномъ кладбищѣ. Она принадлежитъ Крестовоздвиженскому приходу с. Щедрогощи.

Итого—въ 3 благочинническомъ округъ Ковельскаго уѣзда находится всѣхъ церквей 33, изъ коихъ 22 приходскихъ самостоятельныхъ, 1 приписная (Св.-Ильинская въ м. Новомъ-Ратиѣ) и 10 кладбищенскихъ.

4 благочинническій округъ Ковельскаго уѣзда.

Церкви этого округа расположены къ востоку и югу отъ г. Ковля, въ разстояніи отъ 8 вер. до 47 вер. отъ него. Благочиннымъ состоятъ священникъ Преображенской церкви м. Турійска *Теодоръ Ивановичъ Бржезинскій* съ 19 марта 1887 г.

1427. с. **БИЛИНЪ** (въ древнихъ актахъ—Беливъ, Былинъ, Бѣлень, Бѣльнъ), волости Любитовской, отъ Житомира 304 в., Ковля—близ. жел.дор. и почт.-телегр. ст. 8 в., близ. прих. с. Вербки 4 в., с. Уховецка 6 в., с. Скулина 5 в., с. Гушина 8 в. и с. Волошекъ 6 в. Приходъ 5 кл.

Исторія села. Село Билинъ въ половинѣ 16 вѣка принадлежало римско-католической Луцкой епископіи. Въ 1537 г. 20 декабря въ г. Ковль, по распоряженію короля Сигизмунда I, состоялся актъ разграниченія имѣній кв. Василя Михайловича Сангушки-Ковельскаго—Ковля и Клевецка отъ имѣній князя Андрея Михайловича Сангушки-Коширскаго—Городельца. Кн. Василій Михайловичъ, въ доказательство справедливости указанныхъ имъ границъ своихъ имѣній, «*поставилъ светки (свидѣтелями) сугранянки... людей добрыхъ князя бискупа Его милости Луцкого, Велицковъ, на имя: Сенька Ропея, Хведка Орлица, Грица Малишевича*» (*Архивъ кн. Сангушекъ*, т. 4, стр. 104).

Въ началѣ 1564 г. прибылъ въ Литву русскій князь Андрей Михайловичъ Курбскій, бѣжавшій отъ гнѣва царя Ивана

Грознаго. *4 июля того же 1564 г.* онъ получилъ отъ короля грамоту, жалующую ему во владѣніе Ковельское имѣніе, въ составѣ котораго не значится, однако, село Билинъ. Другою грамотою, данною *1567 г. 25 февраля*, предоставлено было Курбскому только ленное право на все это имѣніе. Послѣ его смерти (въ маѣ 1583 г.), все это его имѣніе, согласно завѣщанію, перешло во владѣніе его жены, княгини Александры Петровны Курбской, урожд. Семашко. Въ донесеніи вознаго о ввводѣ княгини Курбской во владѣніе Ковельскимъ имѣніемъ—уже упоминается село *Билинъ* (*Курбскій* т. 1, стр. 147). Быть можетъ, Курбскій вооруженнымъ наѣздомъ приобрѣлъ это село (какимъ способомъ было приобретено имъ имѣніе дворянъ Красевскихъ—Туличовъ). Оно было даровано имъ своему сподвижнику москвитянину Кириллу Ивановичу *Зубцовскому*. Пока жилъ Курбскій, католическіе Луцкіе бискупы не протестовали противъ захвата, боясь строитиваго нрава Курбскаго. Но лишь только Курбскій скончался, протестъ былъ возбужденъ. Въ 1590 г. февраля 7 возный Владимирскаго повѣта Моисей Дегтевскій донесъ въ Владимирскій урядъ, что онъ *30 августа 1589 г.* вручилъ *повзы* наследникамъ кн. Курбскаго—сыну князю Дмитрію и дочери княжнѣ Маринѣ Курбскимъ и ихъ опекунамъ для явки въ земскій Владимирскій судъ, въ замкъ Владимирскомъ,—писанные «въслѣдствіе поданной его милостию, ксендзомъ Бернардомъ Матеевскимъ, бискупомъ Луцкимъ, жалобы о незаконномъ завладѣніи принадлежащими костелу имѣніями—Скулинымъ, *Блянымъ*, Стеблями, Колодежною, Колодеженскою Волею, Млинскою Волею и другими селами и землями, къ этимъ имѣніямъ принадлежащими, также объ удержаніи доходовъ съ тѣхъ имѣній въ теченіи 23 лѣтъ (съ 1567 г.), полагая на каждый годъ по сту двадцати копѣ грошей Литовскихъ» (*Курбскій*, т. 2, стр. 185). Уважилъ ли судъ жалобу бискупа, точно неизвѣстно... Можно предполагать, что не уважилъ, ибо въ дальнѣйшей исторіи села бискупы эти уже не являются больше владѣльцами его.

Еще 28 июня того же 1590 г. Андрей Фирлей изъ Дубровицы, каштелянъ Малогостскій, получившій отъ короля грамоту на Ковельское имѣніе, внезапно, съ толпою вооруженныхъ людей, напалъ на село *Билинъ* и на дворъ Билинскій, гдѣ жилъ Москвитянинъ Кириалъ Ивановичъ Зубцовскій, выгналъ его съ семействомъ изъ имѣнія, а имущество заграбилъ и отправилъ во дворъ свой Осмиговицкій (*Курбскій*, т. 2, стр. 217). Этотъ Зубцовскій былъ урядникомъ Ковельскимъ. Въ 1581 г. онъ, за болѣзнію Курбскаго, начальствовалъ надъ отрядомъ его при осадѣ

Пскова, за что король Стефанъ Баторій наградиль его, за храбрость и вѣрную службу, городничествомъ Луцкимъ. Въ этой должности Зубцовскій оставался до самой смерти и даже председательствовалъ въ земскомъ Луцкомъ судѣ, за отсутствіемъ судьи Феодора Чаплича-Шпаповскаго. Онъ умеръ въ 1594 г., завѣщавъ похоронить себя въ Вербскомъ монастырѣ Св. Троицы (подлѣ Ковля), рядомъ съ тѣломъ князя Курбскаго, своего благодѣтеля и родственника (по женѣ—Маріи Андреевиѣ, урожд. княжнѣ Полубенской, братъ которой—Александръ былъ женатъ на Софіи Юрьевнѣ Гольшанской, родной сестрѣ жены Курбскаго, княгини Маріи Юрьевны). Послѣ смерти Кирилла Зубцовскаго, с. Билинѣ было причислено къ *столовымъ королевскимъ имѣніямъ*.

Въ 1616 г. 4 марта король Сигизмундъ III далъ наказъ членамъ комиссіи (Иларіону Олешкѣ, Ерему Ладѣ, Ивану Превлоцкому и Андрею Зановичу), отправляемой въ городъ Ковель для обсужденія дѣла о притѣвленіяхъ Ковельскихъ мѣщанъ евреями и для разграниченія земель Ковельскихъ мѣщанъ отъ земель села Бѣленя («межи грунтами тихъ же мѣщанъ нашихъ мескими—зъ одное зъ грунтами села нашего Бѣленя—съ другое стороны великіе розницы и ростирки дѣются», говоритъ король). *Архивъ юго-запад. Россіи*, ч. 5, т. 1, стр. 135. Король называетъ это село своимъ («нашего Бѣленя»).

У Кирилла Зубцовскаго были сыновья—Петръ, Александръ, Василій и Николай. Старшій Петръ, еще при жизни отца, ушелъ изъ дому и воєвалъ въ отрядѣ подъ начальствомъ знаменитаго Наливайки (*Курбскій*, т. 1, предисловіе Н. Иваншева, стр. 44). Второй Александръ былъ мостовничимъ Луцкимъ и членомъ Луцкаго Крестовоздвиженскаго православнаго Братства (*Памятники*, изд. Кіев. Археограф. Комиссіей, т. 1, отд. 1, стр. 2, 12). Третій Василій, иначе Владимиръ, именуемый еще позднѣе Владиславомъ и Вацлавомъ, былъ городничимъ Луцкимъ и членомъ Луцкаго Братства (*Памятники*, т. 1, отд. 1, стр. 2 и 161). Въ инструкціи дворянъ Волынскихъ *отъ 13 декабря 1622 г.*, данной посламъ, отправленнымъ на Варшавскій сеймъ, бывший въ 1623 г., выражено, между прочимъ, ходатайство о награжденіи этихъ дворянъ Зубцовскихъ пожалованіемъ села *Билино*, которое даровано было королемъ Стефаномъ еще отцу ихъ, послѣ Гдацкаго похода, за его военныя заслуги, и которымъ онъ владѣлъ довольно продолжительное время (...których oycowi św. p. Król I. M. Stephan, z expeditiei Gdańckiey, za krwawe jego zasługi, na seymie Toruńskim, wies Bielin lennym prawem confe-

rować raczył, która on, przez czas niemiał, do żywota swego dzierżał, a po śmierci onego do stołu jego Kr. Mości jest przywrócona: aby jego Kr. Mość, z miłosciwey łaski swey, bacząc ustawiczne, stateczne y odważne Panów Zubcewskich na różnych expeditiach, w Multaniech, w Inflanciech, w Moskwie pod Smoleńskiem, w wojsku kwarcianym, y na teraznieyszey expeditiey Tureckiey w Wołoszech, krwawe posługi, onę wieść, iako własność ich, prawem lennym, według daniny seymowej, należąca, przywrócić rozkazał... (Архивъ юго-зап. Росс., ч. 2, т. 1, стр. 147). Было ли уважено ходатайство Волынскихъ дворянъ, достоверно неизвѣстно. Вѣроятно, нѣтъ, ибо въ дальнейшей исторіи село Билинь прямо считается королевскимъ (напр., въ актѣ отъ 23 іюня 1681 г., см. Архивъ юго-запад. Россіи, ч. 5, т. 1, стр. 165).

Съ возвращеніемъ Волыни русскому государству, какъ его древняго достоянія, село Билинь стало владніемъ казны, которой оно и нынѣ принадлежитъ.

Въ селѣ—церковь во имя Рождества Пресвятыя Богородицы. Построена въ 1867 г. на средства казны (2500 р.), при пособіи отъ крестьянъ (500 р.). Деревянная, на кам. фундам., крыта желѣзомъ, совмѣстно съ такою же колокольнею, построеною въ 1887 г. (старая колокольня построена въ 1832 г.). Утварью достаточна. Книжн. метрич. книгъ хран. съ 1794 г., исповѣд. вѣд. съ 1874 г. Опись цер. имущ. отъ 1806 г. Земли: усад. 4,70 дес., пахатной 30 дес., сѣнокосной 19,7 дес., лѣсу 36,95 дес., неудобной и болота 12,78 дес., всего 103,50 дес. Приштѣ: свящ. 300 р., псаломщ. 50 р. и просф. 24 р. Должность пономаря упразднена. Пришт. дома и хоз. постройки есть, но у псаломщика нуждаются въ починкѣ. Цер. школа есть. По даннымъ за 1898 г., дворовъ въ приходѣ 169^{1/2}, прихож. 1385 д. об. п. Священнослужители прихода: 1) Филимонъ Антоновичъ Михалевичъ съ марта 1840 г. по 1 ноября 1895 г. и 2) Теофілъ Владимировичъ Михалевичъ съ 1 ноября 1895 г. нынѣ служить. Псаломщикъ Иларіонъ Картовичъ Теодоровичъ съ 12 окт. 1888 г. служить.

1428. с. БОБЛЫ, волости Турійской, отъ Житомира 354 в., Ковля—ближ. жел. дор. ст. 27 в., почт. ст. Турійска 10 в., ближ. прих. с. Обеника 3 в., с. Оссы 6 в. Приходъ 7 кл. ¹⁾

Исторія села. Село Боблы существовало еще въ 15 вѣкѣ, подъ именемъ *Болблы* и подъ такимъ именемъ оно упо-

¹⁾ При описаніи сего прихода я пользовался „Клиров. вѣдом. за 1873 и 1893 г.“ и цитуемыми печатными архивами. Церк. лѣтописи не было.

мищается во всѣхъ историч. актахъ. Несомнѣнно, это—первоначальное имя села. *Въ 1508 г. 26 мая* въ Брестѣ король Сигизмундъ I выдалъ грамоту, которою отдалъ въ заставное владѣніе князю Андрею Александровичу Сангушкѣ замокъ Владимирскій вмѣстѣ съ доходами и волостью, къ нему относящаяся (въ томъ числѣ и с. Боблы) за 1000 злотыхъ. Въ ней король пишетъ: «братъ нашъ Александръ, король и великій князь Его Милость для великое земьское потребности заставилъ замокъ Володимиръ зъ мытомъ и зъ селы и с. платы, и Володимиру прислухающими пану Теодору Янушевичу в тысячи золотыхъ, а взял Его милость в него 600 золотыхъ в золоте, а чотыреста в монѣте великого князства. Ино нашъ Теодоръ Янушевичъ держалъ тот замокъ со всимъ въ тыхъ пивязехъ до своего живота, а по его животе былъ намъ чоломъ князь Андрей Александровичъ Сангушковича и просилъ насъ, абыхмо дозволили ему тот замокъ нашъ в наше Янушовое выкупити и держати в тыхъ пивязехъ. Ино мы на его прозбу то вчинили, допустили ему тот замокъ выкупити и дали есмо ему в той выше реченой сумѣ пивезей держати до толе, поки одижь суиолно тую тысячу золотыхъ, шестьсотъ в золоте, а чотыреста в монѣте заплатимъ. А маеть онъ тот замокъ нашъ Володимиръ и зъ местечкомъ нашимъ Литовижомъ и зъ манастыромъ нашимъ святого Спаса и со всеимъ двора нашими и фолварки и волостями (держати); найпервей дворъ нашъ Турейскъ и села, што к нему прислухають: Боблы, а Селецъ, а Соловичи, а село Смедино, што на замокъ всякую роботу робать и дань дають, и тежъ село Свинюхи».. (*Архивъ кн. Сангушекъ*, т. 3, стр. 56, см. выше описаніе с. Смедина, стр. 161). Такимъ образомъ с. Боблы въ это время входило въ составъ Владимирскаго повѣта и принадлежало къ Турійской волости; заставнымъ владѣльцемъ его былъ кн. Андрей Александровичъ Сангушко. За сыномъ его кн. Романомъ Андреевичемъ Сангушкой, въ награду за его заслуги на пользу государства, Сигизмундъ I *15 сентября 1515 г.* окончательно закрѣпляетъ это имѣніе—Боблы, Селець и Соловичи (тамъ же, т. 3, стр. 126). Другою грамотою отъ того же числа король увѣдомилъ объ этомъ отца его, князя Андрея Александровича (тамъ же, стр. 126). Въздъ въ этихъ грамотахъ село это именуется Боблы, Бовблы и Боблово. *Въ 1517 г.* кн. Романъ Андреевичъ Сангушко, староста Брацлавскій и Винницкій, доблестно палъ въ битвѣ съ татарами, не оставивъ послѣ себя дѣтей. Поэтому *29 ноября* того же *1517 г.* Сигизмундъ I грамотою надалъ всю Турійскую волость,

въ томъ числѣ и Болблы, въ собственность отцу его, кн. Андрею Александровичу (тамъ же, т. 3, стр. 161).

Въ 1530 г. 28 сентября въ Краковѣ Сигизмундъ I далъ предписаніе старостѣ Луцкому, князю Феодору Михайловичу Чарторыйскому, дабы онъ учинилъ справедливость кн. Андрею Александровичу Сангушкѣ, старостѣ Владимирскому, по его дѣлу съ Грицкомъ и Василиемъ Янчинскими, которые раскопали границы — между своимъ имѣніемъ Турошинымъ (нынѣ село Владимир. уѣз.) и примыкающими къ нему имѣніями кн. Андрея — Боблами и Губинымъ и подданнымъ его разные убытки причинили (тамъ же, т. 3, стр. 365).

Владѣлецъ Боболь, кн. Феодоръ Андреевичъ Сангушко часто имѣлъ споры изъ-за земельныхъ границъ съ сосѣдями. Прежде всего имѣнія его примыкали къ имѣніямъ кн. Василя Михайловича Сангушки. Въ 1540 г. 13 апрѣля князь Андрей издалъ листъ, въ которомъ точно разграничиваетъ свои имѣнія Турійскъ, Болблы и Обенижъ отъ имѣнія кн. Василя — Туличова. Онъ пишетъ: «которая земля отъ Турійска, отъ Обыцежа, отъ Болбол идетъ берегъ Серебренницы, тая земля маетъ быти в мою сторону, къ Турійску, къ Обыцежу и къ Болблом, поколъ Перегонища въ Серебренницу впали, а оттол, отъ Серебренницы Перегонищами речкою по (лѣсъ) Плетен, тотъ лѣсъ Плетен в мою сторону, къ Болблом, а бор и дуброва за Перегонищами в князя Василеву сторону, в землю Туличовскую, оттол градою къ Волчой Яме по Серебренницуж. По которымъже в рочыщамъ новыи есмо грани положили, концы закопали и грани зарубали и маемо мы сами и потомки наши, межи тыхъ имѣней нашихъ, тыи земли держати и ихъ вживати по тымъ, выше писанымъ в рочыщамъ на вечныи часы. А што ся до-тычетъ дерева борного, ино которое дерево людей моихъ зашло черезъ тыи границы в князя Василеву сторону, то маетъ быти князя Василевымъ людемъ, а которое тежъ дерево зашло людей князя Василевыхъ черезъ тыи границы въ мою землю, то е маетъ быти моимъ людемъ». (*Архивъ кн. Сангушекъ*, т. 4, стр. 241).

Затѣмъ у него же, кн. Феодора Андреевича, былъ споръ изъ-за границъ съ владѣлицей сосѣдняго села Радовичъ, Анастасіей Куриковой Радовицкой. Въ виду сего, она въ г. Владимирѣ, 8 іюня 1544 г. выдала листъ, гдѣ пишетъ: «Я Настася Куриковна (вѣроятно, Кириковна) Радовицкая, посполъ зъ се-стреицы моими, Михайломъ, а Соколомъ Еловичи, визнаваемъ сами на себе симъ нашимъ листомъ...: Которые розницы мѣли есмо не в жадныхъ рухомыхъ речахъ, одно в земельныхъ дѣлахъ: зъ ыме-ней Его Милости маршалка Волынского земли, старосты Володи-

мерского, князя Феодора Андреевича Сангушковича, с Туриска, з Болбол, з Обынежа, а з других Егож Милости именовей Тогачина а Залѣсець, а з имени нашего, Радович; якожь княз Его Милость о томъ на нас и на сусед наших, Вознесенскую, Радовицкую Томилу и на Стадницкую, Опраску Радовицкуюж, жаловал господарю, королю Его Милости и на жалобу Его Милости корол Его Милост рачил ему дати комисии до всех нас, абы се Его Милости з нами сираведливост стала... А так мы не хотечи о томъ зъ Его Милостю в жадное право вступати и в том се зъ Его Милостю правовати, вгодливымъ, а еднацким обычаем тую речь на томъ постановили, з своей половицы, имени Радович» . Анастасія избираеть «едначей» — ключника и городничаго Луцкаго Петра Богдановича Загоровскаго, князя Матфея Васильевича Четвертинскаго, Тихна Киселя, дабы они разобрали спорное дѣло, разсмотрѣли земельныя границы и затѣмъ рѣшенію ихъ она готова окончательно подчиниться... Что касается ея сосѣдокъ, владѣлицъ другой половицы с. Радовичъ—Вознесенской и Стадницкой, то, буде онѣ не подчинятся ихъ рѣшенію, онѣ сами одиѣ должны вести тяжбу съ княземъ Феодоромъ (*Архивъ кн. Сангушекъ*, т. 4, стр. 389).

Послѣ смерти кн. Феодора Андреевича, с. Боблы перешло во владѣніе сына его кн. Романа Феодоровича Сангушки, великаго гетмана Литовскаго. Въ 1568 г. 1 мая возный повету Владимирскаго, Иванъ Летинскій донесъ въ замокъ Владимирскій, что онѣ, совмѣстно съ урядникомъ князя Романа Сангушки, Турійскимъ Спасскимъ священникомъ Іоакимомъ ѣздили въ имѣніе княгини Анастасіи Козьковны, урожд. Кирдей, жены князя Андрея Козьки, село Мокрець (нынѣ Владимир. уѣз.), гдѣ удостоверились, что дѣйствительно княгиня Анастасія велѣла схватить на дорогѣ принадлежавшаго кн. Сангушкѣ Бовбольскаго (изъ с. Боблы, или Бовблы) крестьянина Богдана, посадить его въ тюрьму и предать пыткѣ («оба два боки вывалены и подъ обема руками вывалено...»), при чемъ ограблены были находившіяся при немъ деньги—76 грошей литовскихъ. Крестьянинъ показалъ, что онѣ «ишолъ въ день зъ дому своего, зъ Бовболъ, дорогою добровольною до имени князей Курцевичовъ Ягодна—вола кунита себе на роботу... и вгдымъ дей приходилъ до села Мокрца», то поданный княгини Козечной Мокрецькій на имя Федець Будникъ наналъ на него и ограбилъ... (*Архивъ юго-зап. Россіи*, ч. 6, т. 1, стр. 64—65).

Послѣ смерти кн. Феодора, село Боблы досталось сыну его кн. Роману Роминовичу Сангушкѣ, воеводитчу Браславскому.

Послѣдній умеръ бездѣтнымъ, и село Боблы перешло во владѣніе его родной сестры, Александры Романовны, вышедшей замужъ за князя *Януша Ивановича Заславскаго*. Такимъ образомъ село это перешло въ руки князей Заславскихъ. Князь Янушъ умеръ 4 авг. 1629 г. Село Боблы вмѣстѣ съ др. имѣніями унаследовалъ его старшій сынъ вн. Александръ Янушевичъ Заславскій, каштелянъ Волинскій, воевода Брѣславскій, а потомъ Кіевскій; умеръ 14 ноября 1629 г. С. Боблы перешло въ руки его третьяго сына, вн. Владислава-Доминика Александровича Заславскаго, старосты Луцкаго и воеводы Краковскаго.

Было время козацкихъ войнъ, подъ начальствомъ Богдана Хмельницкаго. Козаки дѣйствовали между Луцкомъ и Владиміромъ. Русскій народъ возсталъ противъ своихъ притѣснителей — польскихъ пановъ и избивалъ все панское. Случилось подобное и съ крестьянами с. Боболь. Спасаясь отъ казаковъ, шляхтянка Ельжбета Смитковская, урожд. Мѣшковская, а по первому мужу Пулковская, съ дѣтнами своими и со всею одею мала до велика субъстанціею, ухораниючи здоровья своего, до монастыря Туровинскаго (нынѣ с. Туронинъ, Владим. у.), милости пана Федора Яловицкаго, зѣхала была, а обавяючись въ томъ монастырѣ Туровинскомъ заставати, до леса тоежъ вси Туровина уѣхала и въ ономъ презъ недель килка, а мало не презъ всю козацьчину въ томъ лесѣ заставала; и воть въ это время громада Болбольская, покозачившись съ стрельбою огнистою, косами, сокирами, осеченами, внями, ценами и съ чимъ который могъ, да панала на эту шляхтянку и ея семейство, изранила ея и ограбила, одного сына ея убила, а другой убила и невѣстно куда дѣвался (*Архивъ юго-зап. Россіи*, ч. 6, т. 1, стр. 552—3).

Въ селѣ — церковь во имя *Покрова Пресвятой Богоматери*. Построена въ 1876 г. на средства прихожанъ при содѣйствіи свещ. Михаила Сайковича — на мѣсто старой церкви (тоже Покровской), о которой неизвѣстно, когда и въмъ она была построена. Деревянная, съ такою же колокольнею. Утварью недостаточна. Коніи метрич. книгъ хран. съ 1830 г. (а съ 1806 г. сгорѣли вмѣстѣ съ священ. домомъ 23 апр. 1831 г.), испов. вѣд. съ 1830 г. Опись цер. имущ. отъ 1806 г. *Земли*: усад. и огород. 4 дес. 1,007 саж., пахат. 49 дес. 599 саж., сѣнок. 35 дес. (на сѣнокосѣ мѣстами растутъ сосновый и дубовый лѣсъ и кустарники — ольха, орѣшникъ и лоза), подъ цер. погостомъ 411 саж., подъ кладб. 120 с., неудоб. 3 д. 2,161 с., — *всего 92 дес. 1898 саж.* На эту землю имѣются коніи плана и

отдаточнаго листа отъ 15 авг. 1827 г. Земля песчаная и болотистая, а частью супесокъ. Земля вблизи церкви. Причтъ пользуется ею спокойно. *Причтъ:* священ. 300 р. и псал. 50 р. Для священ. домъ и конюшня есть, прочія хоз. постройки сгорѣли въ 1896 г. Для псал. домъ и хоз. постр. весьма ветхи. Церк.-прих. школа сущ. съ 1892 г. По даннымъ за 1898 г., дворовъ въ приходѣ $113\frac{1}{4}$, прихож. 928 д. об. п. *Священнослужители прихода:* 1) *Иоаннъ Антоновичъ Ржондковскій* съ 21 мая 1832 г. по 1865 г., 2) *Михаилъ Антоновичъ Сайковичъ* съ 1865 г. и 3) *Стефанъ Ивановичъ Баторевичъ* съ 4 авг. 1898 г. нынѣ служить. Псаломщ. Михаилъ Θεодоровъ *Сайковичъ* съ 1 июля 1853 г. нынѣ служить.

с. ВЕЛИЦКЪ, волости Велицкой, отъ Житомира 299 в., Ковля 37 в., почт. ст. Мельницы 6 в., жел. дор. ст. Голобъ 12 в., ближ. прих. с. Сельца 2 в. и м. Яновки 4 в. Село это *расположено* на равнинѣ, въ 4 в. отъ р. Стохода. Окрестная мѣстность покрыта кустарниками и лѣсами. Грунтовыя дороги удобны и впадины правильны. Почва—супесокъ. Климатъ сырой, благоприятствуетъ развитію эндемическихъ заболѣваній.

Границы прихода: на сѣверѣ дер. Рудка Мельниц. прих., на западѣ—д. Жмудче Нужельскаго прихода, на югѣ с. Великій Порськъ и дер. Падаловка Яновскаго прихода и на востокѣ село Селець ¹⁾.

Въ составѣ прихода, кромѣ с. Велицка, входитъ издревле дер. *Кухарь* въ 2 вер., пренятствія въ сообщеніи нѣтъ. По даннымъ за 1898 г., дворовъ въ приходѣ $142\frac{1}{4}$, прихожанъ 1,127 д. об. п.

Въ дер. Кухарь сущ. *древнее* православное *кладбище*, въ чертѣ помѣщичьей усадьбы, объ основаніи его старожила не помнятъ. Въ 1893 г. по границѣ этого кладбища посажены деревья, посрединѣ же его стоитъ старыя дерев. крестъ. Въ полверетѣ отъ села Велицка находятся *два кургана*, одинъ отъ другого въ разстояніи 1 вер. по прямой линіи. Здѣсь, говорятъ, общія могилы воиновъ, павшихъ когда то во время сраженія. Курганы эти все болѣе и болѣе распахиваются крестьянами. Они имѣютъ видъ продолговатаго полушарія. Въ с. Велицкѣ къ древнему кладбищу, лѣтъ 45 тому назадъ, прибавленъ участокъ земли, купленный крестьяниномъ Кодратомъ Кропивою у мѣстнаго помѣщика, отъ чего нынѣшнее кладбище раздѣлено на двѣ части ровомъ, которымъ прежде было оконано древнее кладбище.

¹⁾ При описаніи сего прихода, я пользовался „*Церковною летописью с. Велицка*“, составленною въ маѣ 1895 г. священ. о. *Гервасіемъ Михалевичемъ*, а также „*Клиров. вѣд. за 1873 и 1898 г.*“ и цитуемыми печатными архивами.

Исторія села. Въ историческихъ актахъ есть слѣдъ, что село Велицкѣ существовало во второй половинѣ 15 вѣка. Въ 1488 г. 17 июля Федка, дочь Юрши, а жена Олизара Шиловича, маршалка Волынской земли и старосты Луцкаго, дала въ Ровнѣ дарственную записку своему племяннику князю Богдану Васильевичу на свое имѣніе — село Любчо съ принадлежащими къ нему приселками — Доросинемъ, Друзкою, Залѣсками и Козинымъ Островомъ, при чемъ границы этого имѣнія указаны такъ: «Стѣхотомъ почении от Мосора половицею рѣки миуючи Сведники аж до велицкаго ставу по греблю до соколское дороги, сокольскою дорогою алиж у Мохотолоки» (*Архивъ кн. Сангушекъ*, т. 1, стр. 142). Здѣсь упоминается Велицкій ставъ, такъ названный, вѣроятно, по мѣстоположенію вблизи поселенія Велицкѣ. Кто былъ такой упоминаемый здѣсь князь Богданъ Васильевичъ, точно неизвѣстно; объ этомъ въ актѣ нѣтъ указаній. Быть можетъ, онъ, получивъ въ вотчину Любчо, былъ родоначальникомъ извѣстныхъ въ исторіи князей Любецкихъ.

Въ 1519 году впервые упоминается князь Велицкій Иванъ Григорьевичъ, владѣлецъ с. Велицка. Онъ подписался («Князь Иванъ Григоревичъ Велицкій») подъ актомъ отъ 16 января 1519 г., — въ коемъ дѣлается разграниченіе спорнаго острова, между Ковлемъ и Каменемъ-Коширскимъ, — имѣніями князей Василя Михайловича Сангушки Ковельскаго и Андрея Михайловича Сангушки Коширскаго (*Архивъ кн. Сангушекъ*, т. 3, стр. 188). Этотъ же князь Иванъ Велицкій упоминается также въ описи Луцкаго замка отъ 1545 г., гдѣ сказано, между прочимъ, что на постройку моста въ замкѣ обязанъ доставлять «князь Велицкій изъ Велицка — двѣ тесницы» (доски), что «облашки (для городни) дѣлають и покрывають князь Иванъ съ Велицка и Короваевская съ Сельца» и что въ этомъ замкѣ была «подлѣ городни Хомаковой городня князя Ивана Велицкаго съ Велицка, и Андрея Коваева съ села его» (*Памятники*, изд. Кіев. Археогр. комиссіею, т. 4, отд. 2, стр. 104). Одновременно съ кн. Велицкими упоминаются на Волыни князья *Боремельскіе* или *Буремльскіе* (кн. Дмитрій Александровичъ, см. описаніе м. *Боремля*, Дубен. у., во 2 томѣ моего «Историко-статистическаго описанія Волынской епархіи», стр. 1025), князья *Острожецкіе*, съ прибавкою — «*Головля-Острожецкіе*», князья *Звггельскіе* (*Архивъ кн. Сангушекъ*, т. 1, стр. 54, 117—118), князья *Дубровицкіе* (см. описаніе м. Домбровицы, Ров. у., во 2 томѣ того же описанія, стр. 596) и ми. др. Несомнѣнно, всѣ эти князья имѣли чисто русское происхожденіе, были родовыми (а не жа-

лованными) князьями и происходили изъ дома великаго князя Владимира Равноапостольнаго, посадившаго въ г. Владимиръ своего сына *Всеволода* первымъ княземъ на Волыни (въ 988 г.). Нѣкоторые изъ этихъ князей (напр., Святополки-Четвертинскіе) сохранились и до настоящаго времени...

Послѣ смерти князя Ивана Григорьевича, село Велицкъ унаследовалъ сынъ его князь *Димитрій Ивановичъ Велицкій*. Нуждаясь, вѣроятно, въ деньгахъ, князь Димитрій заложилъ это село городничьему и мостовичьему Луцкому Ивану Олехновичу Борзобогатому Красенскому, нареченному епископу Владимирскому и Берестейскому (Опись актовъ книги Кіевск. центр. архива, № 2,046 стр. 65, п. 646).

Въ дальнѣйшей исторіи нѣтъ упоминанія о князьяхъ Велицкихъ. *Иванъ Борзобогатый* скоро сталъ полнымъ собственникомъ этого имѣнія. Находясь въ затруднительныхъ матеріальныхъ обстоятельствахъ, онъ это имѣніе Велицкъ заложилъ королевскому маршалку *Михаилу Еловичу-Малинскому*, владѣльцу с. Малина, при чемъ часть его отдалъ въ фактическое пользованіе Малинскому. Но такъ какъ Борзобогатый не возвращалъ долга, то Малинскій произвелъ вооруженное нападеніе на принадлежащую Борзобогатому часть Велицкаго имѣнія и нанесъ побой крестьянамъ, о чемъ Борзобогатый и занесъ въ Луцкій судъ жалобу 15 іюня 1564 г. (Опись актовъ книги Кіев. центр. архива, № 2,038, стр. 16, п. 23). Но Василій Борзобогатый, сынъ нареченнаго епископа, распоряжаясь всеми имѣніями отца, не желая допустить Малинскаго во владѣніе принадлежащею его отцу частью с. Велицка, наналъ съ вооруженнымъ отрядомъ на усадьбу Малинскаго въ Велицкъ, отнялъ заложившихъ его отцомъ крестьянъ, избилъ и ограбилъ собственныхъ крестьянъ Малинскаго и одного изъ нихъ убилъ на смерть, о чемъ Малинскій и его жена Богдана занесли жалобу въ Луцкій судъ (тамъ же, стр. 16, п. 29 и стр. 17, п. 30). Малинскій силою захватилъ имѣніе Борзобогатыхъ въ с. Велицкъ и нанесъ ихъ слугамъ побой, о чемъ Борзобогатые жаловались отъ 5 августа 1564 г. (тамъ же, стр. 23, п. 5). Тогда Борзобогатые также силою отняли у Малинскаго все Велицкое имѣніе, бывшее у него въ заставѣ за долгъ (тамъ же, стр. 23, п. 11).

За долги, сдѣланные Борзобогатымъ пану Тарлу, имѣніе Велицкое было отнято отъ Борзобогатыхъ и передано Любачевскому каштеляну *Николаю Лысаковскому*, вмѣстѣ съ другими селами Борзобогатаго — Заборовлемъ, Галичанами и Зборышевымъ (тамъ же, № 2,039, стр. 30, п. 10). Но Михаилъ Ма-

линскій не умирался. Онъ наславъ своихъ слугъ въ Велицкѣ, которые нанесли тяжкіе побои Велицкому крестьянину, отъ которыхъ послѣдній и умеръ, о чемъ и жаловался въ Луцкій земскій судъ урядникъ Лысаковского отъ 23 марта 1566 г. (тамъ же, стр. 8, п. 20). 4 мая 1566 г. состоялся окончательный ввѣдъ королевскимъ дворяниномъ Любачевского каштеляна Николая Лысаковского во владѣніе с. Велицкомъ, опустошеннымъ господарскимъ маршалкомъ Михаиломъ Малинскимъ (тамъ же, стр. 13, п. 13). Но лишь только состоялся этотъ ввѣдъ, какъ 10 того же мая урядникъ Лысаковского занесъ въ судъ жалобу объ ограбленіи и нанесеніи ему побоевъ въ с. Велицкѣ урядникомъ Михаиломъ Малинскимъ (тамъ же, № 2,040, стр. 13, п. 21).

Въ первой половинѣ 18 вѣка село Велицкѣ принадлежало Кіевскому земскому судьи Александру Немиричу и женѣ его Софіи, урожд. Трипольской. *Въ 1724 г. 11 марта* этотъ Немиричъ жаловался на вдову Холмскаго каштеляна Елеонору Красницкую, урожд. Ржевускую, о набѣдѣ на имѣніе его Велицкѣ. (*Архивъ юго-запад. Россіи*, ч. 6, т. 1, прилож. стр. 333). Въ началѣ 19 вѣка оно принадлежало *Лобаржевскому*.

Въ настоящее время село это принадлежитъ двумъ помѣщикамъ (р.-кат.). Въ селѣ имѣются волостное Правленіе и одно-классное начальное училище Мин. нар. Просвѣщенія.

Въ селѣ—*церковь во имя Рождества Пресв. Богородицы*. Построена *въ 1875 г.* на средства прихожанъ—на мѣсто старой церкви, построенной въ 1810 г. на средства помѣщика Лобаржевскаго и прихожанъ (была дерев., съ такою же отдѣльною колокольнею). Дерев., на кам. фунда., совмѣстно съ такою же колокольнею. Въ 1890 г. огорожена дубовою оградою, а въ 1891 г. устроена при ней сторожка.* Антиминсъ священнод. 6 сент. 1887 г. Архіей. Паладіемъ. Копія метрич. книгъ хран. съ 1772 г., опись цер. имущ. отъ 7 мая 1879 г. *Земли:* усад. 3 д. 200 с., пахатной 35 дес. 1,411 саж., сѣнок. 10 дес. 150 саж., лѣса сосноваго 3 дес. 656 с. и подъ дорогами 86 саж. На эту землю планъ и межевой актъ, составленный въ 1855 г. Ковельскимъ уѣзд. землемѣромъ Ивановымъ, отосланъ мѣстнымъ благочиннымъ въ Ковельско-Владимирскій Съѣздъ миров. посредниковъ при отношеніи отъ 23 сент. 1889 г. за № 316 и тамъ уничтоженъ пожаромъ. Причтъ пользуется землею не вполне спокойно: около 7 д. въ захватѣ у крестьянъ и помѣщика. Земля разбросана участками, въ разстояніи отъ 1 до 3 в. отъ церкви. Проводы бываютъ въ Оминовъ понедѣльникъ. *Притѣг:* свящ. 300 р. и псал. 50 р. Кроме того, имѣется госуд. 4²/₃ рента

за № серіи 1041 и билета 27 на капиталъ въ 200 р., внесенныхъ помѣщикомъ Лобаржевскимъ за порубку церковнаго лѣса; проценты съ нея получаютъ причтомъ, согласно указу Консistoriи отъ 4 іюля 1888 г. за № 6,324. Церковь была посѣщена Архіеи. Модестомъ 9 мая 1894 г. *Священнослужители прихода:* 1) *Іоаннъ Чайковскій* съ 1784 по 1820 г., 2) *Лука Чайковскій* съ 1820 по 1842 г., 3) викариій при нихъ *Филиппъ Михалевичъ* съ 1817 г. по 1850 г., 4) *Петръ Ярмолевичъ* съ 1844 по 1859 г., 5) *Аполлоній Иларіоновичъ Сатіевскій* съ 3 ноября 1860 г. по 1887 г., 6) *Григорій Исеевичъ* съ 1887 по 1890 г. и 7) *Гервасій Степановичъ Михалевичъ* съ 20 мая 1890 г. нынѣ служитъ, студентъ Волын. дух. Сем. вып. 1888 г. Псаломщ. Филаретъ (Франць въ униі) Гаврііловичъ *Новицкій* съ 31 окт. 1842 г.

1430. с. ВЕРБИЧНО, волости Турійской, отъ Житомира 335 в., Ковля 26 в., почт.-телегр. ст. Турійска 15 в., ближ. прих. с. Радовичъ 5 в., Боболь 11 в., с. Черніова 4 в. Окрестная мѣстность въ селѣ—на востокъ и югъ немного возвышенна, на сѣверъ и западъ почти вся низменна, болотиста и песчана.

Въ составъ прихода входятъ: с. *Вербично*, въ коемъ, по даннымъ за 1898 г., прихожанъ 427 д. об. п. (207 ж.); дер. *Вулька Вербичанская* въ 2 вер. съ 140 д. об. п. (65 ж.); дер. *Тушиновъ* въ 3 в. съ 623 д. об. п. (311 ж.); с. *Осса* въ 5 в. съ 144 д. об. п. (71 ж.); и дер. *Резушки* въ 8 в. съ 230 д. об. п. (118 ж.),—всего въ приходѣ—*дворовъ* 169^{1/2}, прихож. 1,326 д. об. п. (648 ж.).

Исторія села. Село это существовало еще въ первой половинѣ 15 вѣка и принадлежало тогда землянину *Ивашкѣ Ясмановичу Вербичовскому*. Оно именуется въ актѣ «отчизной» *Ивашки*. Отъ него, въ царствованіе короля *Казимира*, купилъ это село за 80 копѣ широкихъ грошей чешской монеты (=240 р.) *Василій Хребтовичъ*, тесть князя *Андрея Михайловича Сангушки Коширского*. Послѣдній унаслѣдовалъ это село по женѣ своей. Подтверждая это владѣніе за княземъ *Андреемъ Михайловичемъ*, король *Сигизмундъ I* далъ ему въ Вильнѣ отъ 28 іюля 1528 г. грамоту, въ которой пишетъ: «Билъ намъ чоломъ маршалокъ нашъ, князь *Андрей Михайловичъ Сангушковича* и поведилъ передъ нами, штожъ тестъ его: небожчикъ нашъ *Василей Хребтовичъ* купилъ у землянина *Володимерскаго повета*, *Ивашка Ясмановича Вербичовскаго* именье, отчизну его, на имя *Вербично*, за отца нашего, *Казимера*, короля Его Милости, со всимъ, какъ ся тоѣ именье здавна в себе мело за оемдесять копѣ широкихъ

грошей Ческое монеты, а другое именье тотже тесть, его, панъ Василей Хребтовичъ купил у землянь Волынскихъ, Бартоша, а Миколая Станиславовичовъ Колюскихъ, на имя Колюхи, со всемъ какъ ся тежь тое именье здавна в себе маеть, за полтора ста кошь грошей широкоежь, Ческое монеты; а у Михна Григоревича Защитовскаго, купил именье его властное, Защитово. Такежь дочки землянь Волынскихъ, Белопольскихъ, Настасья Рафаловна, а Дорота Якубовна, продали ему свои части, отчины в Белопольи на поля отделеные и за то взяли в него полтредцать кошь грошей широкоежь лицьбы, а тое Белополье на вечность ему продали за то со всемъ, якъ отцы ихъ держали и какъ ей тое именье здавна в себе маеть. Какже и братъ нашъ, Александръ, король Его Милость пану Василью Хребтовичу дозволил тые именья: Колюхи и Защитовъ, а Белое-Полье в тыхъ землянь купити и то ему листомъ своимъ подтвердилъ. Онъ маршаловъ нашъ, князь Андрей Михайлович дочку пана Василья Хребтовича за себе поилъ, а тые именья, куплю цтя его на дочку пана Васильеву, жену его снади. На тые онъ все именья, куплю цтя своего листы купчие и тежь листъ, дозволенье и потверженье пану Василью Хребтовичу брата нашего, Александра, короля Его Милости перед нами ввазывалъ и билъ намъ чоломъ, абыхмо на то дали ему нашъ листъ и тые именья, куплю цтя его подтверждали ему нашимъ листомъ на вечность. Ино мы взглянувши на тые листы купчие цтя его и листъ дозволенный и потверженный брата нашего, Александра, короля Его Милости, з ласки наше, на его чоломъ битье то вчинили, на то дали ему сесь нашъ листъ и тые именья, куплю цтя его: *Вербично*, а *Колюхи*, а *Заштитовъ*, а *Белое-Полье*, потвержаемъ симъ нашимъ листомъ вечно и на веки вепорушно, самому князю Андрею и его кнегини и ихъ детемъ и на потомъ будучимъ щадкомъ ихъ... (*Архивъ кн. Сангушковъ*, т. 3, стр. 329—330). Такимъ образомъ, видно отсюда, что село Вербично было имѣниемъ князей Сангушевъ.

Въ селѣ — *церковь во имя Рождества Пресв. Богородицы*. Построена *въ 1881 г.* (освящена 7 сентября) на средства прихожди — на мѣсто старой дерев. церкви, построенной въ 1725 г. на тѣже средства. Дерев. на камен. фунда. совмѣстно съ такою же колокольнею. Въ 1891 г. устроенъ новый иконостасъ. *Въ 1858 г.* переименована изъ приписной въ самостоятельную приходскую церковь. Утвари весьма недостаточно. Проводы бываютъ въ Ѳоминъ поведѣльничь. Приходъ 6 кл. Коши метрич. книгъ хран. съ 1791 г., испов. вѣд. съ 1848 г., обыскн. книги съ

1838 г. Церковь стоитъ среди села, на небольшой возвышенности. Одноупольная. Крыта жестью. Длина ея 24 арш., шир. 10 арш. и выс. 10 арш. до крыши. Колокольня выс. 24 арш. На ней 5 колоколовъ: большой вѣс. 7 п., второй—5 пуд.—съ надписью: «Величить душа моя Господа и возрадовася духъ мой о Бозѣ Спасѣ моемъ», третій въ 4 п., четвертый въ 1¹/₂ п. и пятый въ 1 пудъ. *Земли:* подъ погостомъ 994 саж., пахатной 24 дес. 281 саж., усад. 1 дес. 709 саж., неудобной подъ болотомъ 3 дес. 1,376 саж., сѣнокосной 9 дес. 709 саж. и подъ лѣсомъ 1 дес. 6 саж. На эту землю имѣется планъ, составленный въ 1855 г. землебромъ Ивановымъ, а также проэктъ отъ 1852 г. Почва суглиниста и песчана. *Причтъ:* свящ. 300 р. и псал. 50 р. Причт. дома и хоз. постройки новы и хороши. *Священнослужители прихода:* 1) *Игнатій Теодоровичъ* до 1848 г., 2) *Павелъ Игнатьевичъ Теодоровичъ*, сынъ, съ 27 марта 1848 г. по 1891 г., когда перешелъ въ с. Шулявки, Новоградъ-Волын. у., гдѣ и скончался въ ноябрь 1897 г., 3) *Алексій Ивановичъ Антоновичъ* съ 30 авг. 1891 г. по день смерти. Псаломщ. Евграфъ Стефановичъ *Богуславскій* съ 24 окт. 1897 г.

Къ этому приходу приписаны двѣ церкви—одна въ с. Оссе въ 5 в., а другая упраздненная въ с. Туличевѣ въ 3 в.

1431. с. Осса, волости Турійской; какъ имѣніе дворянъ Ольшевскихъ, упоминается въ актѣ отъ 2 авг. 1659 г.,—въ судебномъ разслѣдованіи и приговорѣ гражданского суда о воровствѣ крестьяниномъ Василюмъ Городничикомъ у разныхъ лицъ скота и вещей; въ числѣ свидѣтелей по этому дѣлу значится: «Omelan Zecyk, z Ossey, poddany ieumości panicy Olszewskiey» *Архивъ юго-зап. Россіи*, ч. 6 т. 1. стр. 18). Въ селѣ *церковь*—во имя *Св. Архистр. Михаила*. Построена въ 1772 г. на средства помѣщика Ивановскаго и прихожанъ. Говорятъ, что около 1760 г. здѣсь свирѣствовала чума (поморокъ). Изъ всего села осталось только два человѣка. Помѣщикъ Ивановскій продалъ все имущество крестьянское и на вырученныя средства построилъ довольно красивую крестообразную дерев. церковь. Въ 1880 г. покрыта жестью и покрашена. Въ 1893 г. устроены новыя иконостасы. Копіи метр. кн. хранятся съ 1816 г., обыскн. книги съ 1826 г., пспов. вѣд. съ 1848 г. *Земли:* подъ погост. 130 с., усад. 2 дес. 201 саж., пахатной 27 дес. 1,057 саж., сѣнокосной 18 дес. 276 с. и неудобной 4 дес. 205 саж. Планъ на землю составленъ въ 1855 г. землебромъ Ивановымъ, но его нѣтъ при церкви, а есть проэктъ. Во избѣжаніе чрезлопсности, земли эти, по договору отъ 26 ноября 1887 г., замѣ-

неи на помѣщичьи и въ томъ же году сняты на планъ. Проводы бывають во вторникъ Троицкой недѣли. На церк. усадьбѣ есть ветхій жилой домъ и полуразрушенный сарай: раньше эта церковь была приходскою самостоятельною. Утварью церковь очень бѣдна. Земля—песчаная. Къ этой церкви принадлежит вышенаказанная деревня Ревушки въ 5 в. Число прихожанъ показано въ описаніи приходскаго села Вербична, къ которому эта церковь приписана въ 5 в.

1432. с. Туличевъ, волости Турійской. Оно существовало еще въ концѣ 15 вѣка и входило въ составъ Владимирскаго повѣта и составляло королевское имѣніе. Одна половина его находилась въ «державѣ» землянина Федки Туличовскаго, а другая— въ державѣ Владимирскаго землянина Тирика. Первую половину король Александръ подарилъ за заслуги князю Петру Михайловичу Головиѣ-Острожецкому, предоставивъ ему право—выкупить и вторую половину у землянина Тирика, которому приказалъ, чтобы онъ «оное половины никому иному, мимо князя Петра не продавалъ» (*Архивъ кн. Сангушекъ*, т. 4, стр. 29). *Въ 1535 г. 17 мая* въ Туличовѣ кн. Петръ Михайловичъ Острожецкій выдалъ записъ на продажу с. Туличова князю Василю Михайловичу Сангушкѣ-Ковельскому. Въ ней онъ говоритъ: «Я князь Петръ Михайловичъ Острожецкій... продалъ есми на вѣчность князю Василю Михайловичу Сангушкевича Ковельскому (и) Его милости княгини и Ихъ милости дѣтемъ имене, выслугу мою в повѣте Володимирскомъ, на имя Туличовъ за чотыриста коп грошей, монеты и личбы великаго князства Литовскаго, по десяти пѣнязей у грошь, котороежъ имене выслужилъ есми на господарѣ нашомъ, славное памети Александре, короли Его Милости, а продалъ есми Его Милости тое вышше мененое имене вѣчно и на вѣчныи часы непорушно, з дворомъ моимъ, с полми пашными того двѣра и сеножатми, з людьми и зъ ихъ подачками и работами и з ихъ землями пашными и бортными, съ сеножатми, з лесеы и з дубровами, з ловы звериными и иташими, з реками и з речками и з болоты, съ ставы и съ ставици, з млыны и з ихъ вымелками и зо всемъ с тымъ, какъ я тое имѣне самъ держалъ и какъ ся тое имене съ стародавна у своихъ границахъ мает, ничого на себе не выимуючи и на потомки мои. Волеи князь Василей Его Милости и Его Милости княгини и Ихъ Милости дѣти и потомки тое вышше мененое имѣнье продати и отдати и замѣнати и на церковь Божею записати и къ своему лепшому пожитку обернути, яко самъ наленей розумети будетъ, а я князь Петръ, жона и дети мои и ближнии и по-

томки наши не маемъ ся в тое имѣнье ничимъ вѣстунати, ани тое купили Его Милости зрушити. И которыи листы, твердости, привилія господарьскыи, подтвержене на Туличов и листъ судовый, што есми мѣл право з Лѣтычскими о землю Туличовскую, тыи вси листы Его Милости есми далъ (тамъ же, т. 4, стр. 11). Сдѣлака эта была подтверждена грамотою короля Сигизмунда I, данною въ Вильнѣ 20 мая 1536 г. (тамъ же, стр. 29).

Такъ какъ земельныя границы не были точно обозначены, то у кн. Василя Михайловича Саугушко были частыя споры изъ-за нихъ, особенно съ родственниками своими, князьями Саугушками-Коширскими. Такъ, *въ 1540 г. 13 апрѣля* кн. Феодоръ Андреевичъ Саугушко-Коширскій въ Турійскѣ выдалъ листъ, въ коемъ указываетъ разграниченіе своихъ имѣній—Турійска, Боболь и Обенижа отъ имѣнія кн. Василя Михайловича Саугушки Ковельскаго—с. *Туличова*. Въ немъ кн. Феодоръ пишетъ: «которыи розницы имѣли есмо съ княземъ Василемъ Его Милостью Михайловичомъ Саугушковича Ковелекимъ межи имѣней нашихъ, моихъ имѣней Турейска, Обенижа, Болбол, а князя Василя имѣнія *Туличова*, о земли: князь Василей Его Милостъ повѣдилъ свою землю Туличовскую за Серебренною (рѣкою), а и повѣдилъ свою землю Болболскую по Серебренну, а князя Василя есми за Серебренну не хотѣлъ пустити. А потомъ есмо зъ Его Милостью на тыи земли выѣхали и приятелей своихъ, также обанолныхъ суседовъ и подданныхъ своихъ вывели и границъ стародавнихъ достаточне ся доведали и по тымъ стародавнимъ границамъ новыи грани положили...» (см. тотъ же документъ выше, въ описаніи с. Боболь подъ № 1428, — *Архивъ кн. Саугушекъ*, т. 4, стр. 241).

Но поземельные споры непрекращались. Поэтому князь Василий Михайловичъ Саугушко, «маючи великыи, а несносныи кривды свои отъ молодости своее, аж и до того часу отъ брати, кривныхъ своихъ и отъ иныхъ многыхъ суседовъ своихъ, якъ в поседани земли, такъ в частыхъ заплатахъ, у презыскохъ ихъ, которыи имъ чинилъ, завждымъ бу впаду и шкодамъ приходилъ и ницдымъ виноюю в ѣмѣняхъ своихъ передъ ними мети не могъ и в долги немалыи себемъ заводилъ... добровольно обмѣнялся съ *королевою Боною*, женою Сигизмунда I, имѣніями, давъ ей городъ Ковель съ относящимися къ нему замками и селами, въ томъ числѣ и съ селомъ Туличовомъ, и взамѣнъ получилъ отъ нея ея имѣнія—волость Герволь и дворы Смоляне и Оболцы (нынѣ въ Оршанскомъ уѣзд. Могил. губ.), *4 и 10 марта 1543 года* король

Сигизмундъ I грамотою, данною въ Краковѣ, утвердилъ эту замѣну. (Архивъ кн. Сангушекъ, т. 4, стр. 341). Грамота эта подробнѣе напечатана выше, въ описаніи г. Ковля, стр. 3—6.

Такимъ образомъ с. Туличовъ въ 1543 г. перешло во владѣніе королевы Боны, и, наравнѣ съ прочими ея имѣніями, состояло подѣ управленіемъ королевскихъ староствъ. Въ апрѣлѣ 1556 г. кор. Бона покинула Польшу и, какъ италіанская принцесса (изъ фамиліи Сфорца), уѣхала въ Италію, гдѣ, въ г. Барѣ, и скончалась 20 октября 1557 г. Послѣ ея смерти, ея многочисленныя имѣнія въ польскомъ государствѣ были присоединены къ королевскимъ имѣніямъ...

Вѣроятно, еще при жизни королевы Боны, имѣніе Туличовъ было пожаловано Радомскому каштеляну *Гавріилу Тарла*. Но вскорѣ оно было взято на столъ королевскій, по долговому обязательству, у Гавріила Тарла, который долженъ былъ королю Сигизмунду - Августу 12,000 злотыхъ, и отдано во владѣніе пану *Николаю Лысаковскому*. (*Курбскій*, ч. 1 стр. 308).

Въ началѣ 1564 г. прибылъ въ Литву русскій князь *Андрей Михайловичъ Курбскій*, бѣжавшій сюда отъ гнѣва царя Ивана Васильевича Грознаго, лишившаго его и жены и дѣтей. Въ томъ же 1564 г. 4 іюля онъ получилъ отъ короля польскаго жалованную грамоту на владѣніе «на вѣчныя времена» Ковельскимъ имѣніемъ. Въ составѣ его не упоминается с. Туличовъ. Но князь Курбскій отнялъ это село у Лысаковского и присоединилъ къ Ковельскимъ имѣніямъ. Когда дворяне *Борзобогатые - Красенскіе* уплатили королю долгъ въ 12 тысячъ злотыхъ, таготившій на этомъ имѣніи, то Курбскій не хотѣлъ уступить имъ этого имѣнія, которое перешло къ нимъ по наслѣдству отъ Ник. Лысаковского, несмотря на королевское письменное приказаніе отъ 5—12 іюля 1572 г., предъявленное ему коморникомъ королевскимъ, Войтехомъ Вольскимъ. (*Жизнь кн. Андрея Мих. Курбскаго*, ч. 1, стр. 308).

Въ маѣ 1583 г. кн. Курбскій скончался и, согласно его завѣщанію, все Ковельское имѣніе перешло во владѣніе его жены, кн. Александры Петровны Семашковны и ея дѣтей княжны Марины и кн. Димитрія. 23 мая 1583 г. состоялся вводъ ея во владѣніе этимъ имѣніемъ, въ составѣ коего значится и село Туличовъ (тамъ же, ч. 1, стр. 246).

Борзобогатые - Красенскіе предъявили свои права на с. Туличовъ. Въ 1590 г. 15 января состоялся декретъ короля Сигизмунда III объ отобраніи Туличева отъ наслѣдниковъ кн. Курб-

скаго и о возвращеніи его Борзобогатымъ Ивану и Семену (тамъ же, ч. 1, стр. 307—309).

О дальнейшей судьбѣ с. Туличова нѣтъ свѣдѣній.

Въ селѣ—*церковь во имя Покрова Пресвятой Богоматери*. Когда и кѣмъ построена, точно неизвѣстно. Деревянная, упразднена за ветхостью въ 1810 году. Нѣтъ сомнѣній, что она,— по времени основанія, очень древняя. Быть можетъ, она была построена еще владѣльцемъ села, православнымъ княземъ Василюемъ Михайловичемъ Саугунско-Ковельскимъ. Издревле православные князья Саугунки всегда были отзывчивы на религиозныя потребности своихъ подданныхъ крестьянъ и обыкновенно строили въ своихъ владѣніяхъ православныя храмы. Послѣ упраздненія церкви, старая церковная утварь была перенесена въ самостоятельную приходскую церковь. *Земли* при церкви: усад. 1 дес. 1.124 саж., пахат. 20 дес. 1412 саж., сѣнок. 3 дес. 486 саж. и неудобной 592 саж. Имѣются два земельн. плана,— оба составлены землем. Ивановымъ, изъ нихъ второй—послѣ замѣны земли съ помѣщик. Добровольскимъ. Землею причтъ пользуется спокойно. Домовъ для причта нѣтъ.

Весьма желательно, чтобы во вниманіе къ историческимъ традиціямъ, въ этомъ древнемъ селѣ былъ возстановленъ православный храмъ и устроенъ самостоятельный приходъ.

Церковь эта была приписана къ самостоятельному приходу с. Вербица—въ 3 вер.

1433. с. ВОЛОШКИ, волости Любитовской, отъ Житомира 300 в., Ковля ближ. почт.-телегр. ст. 11 вер., ближ. жел. дор. ст. Любитова 3 вер., ближ. прих. с. Любитовъ 5 в., Радошица 7 в., Билыца 6 в., Уховецка 8 в. и Скулина 9 в.

Село это *расположено* на низменной равнинѣ, пересѣченной небольшою рѣчкою, вытекающею изъ лѣсныхъ, изобилующихъ влючами, лѣсныхъ болотъ и впадающею при дер. Колодинцѣ въ р. Турію. На правой сторонѣ этой рѣчки расположено село Волошки, а на лѣвой—церковь и причтовая усадьба. Къ церкви ведетъ изъ села плотина и мостъ, гдѣ когда-то была водяная мельница, отъ которой нынѣ уцѣлѣло лишь нѣсколько свай¹⁾.

С. Волошки нѣкогда (лѣтъ 40 тому назадъ) было окружено дремучими лѣсами хвойными и лиственными, но въ настоящее время, съ проведеніемъ желѣзной дороги, его истребили, и нынѣ

¹⁾ При описаніи сего села я пользовался «*Церк. мѣтописью с. Волошекъ*», составленною въ январѣ 1895 г. свящ. о. *Теофиломъ Михалевичемъ* и хранящеюся въ Волын. древлехранилищѣ въ Житомирѣ, *Клиров. вѣд. за 1873, и 1898 г.* и цитуемыми печатными архивами.

уцѣляли лишь небольшія рощи и молодыя заросли. Уцѣлѣлъ еще въ 2 вер. отъ села казенный лѣсъ—по преимуществу хвойный. По разсказамъ старожиловъ, село это раньше находилось въ другомъ мѣстѣ, а именно—въ 2 вер. отъ нынѣшняго, ниже по теченію рѣчки на востокъ, гдѣ теперь пахатныя поля; мѣстность эта нынѣ носитъ названія—*Дубна, Бояръ, Шулячевыхъ Бутовъ, Рудьковыхъ болотъ*; тутъ, при вспахиваніи полей, выкапываютъ много человѣческихъ костей, есть также много выкопанныхъ колодцевъ, въ двухъ изъ нихъ сохранились даже дерев. срубы, есть нѣсколько прудовъ, имѣющихъ круглую и продолговатую форму. Самый большій изъ этихъ прудовъ—въ урочище «*Пральня*» служилъ, вѣроятно, для стирки бѣлья.. Урочище *Дубно* представляетъ возвышенную мѣстность, гдѣ некогда стояла *древняя церковь*; на мѣстѣ алтара и до сихъ поръ стоитъ очень ветхій покосившійся крестъ; при вспахиваніи попадаетъ очень много разбитыхъ кирпичей...

Въ разстояніи $\frac{3}{4}$ вер. отъ урочища Дубна, въ казенномъ лѣсу, въ урочищѣ Бояры, старожилы указываютъ мѣсто, гдѣ стоялъ теремъ боярина Волоха, перваго поселенца, давшего отъ себя имя и самому селу. Тутъ есть довольно обширный прудъ, а также попадаетъ много дикихъ яблонь и грушъ...

Почва въ селѣ—большею частію суглиниста, удобна для земледѣлія. Песокъ рѣдко попадаетъ...

Составъ прихода: с. *Волошки* и дер. *Колодежно* въ 3 в.; по даннымъ за 1898 г., дворовъ въ приходѣ 143, прихож. 1,129 д. об. п. (557 жен. п.).

Одно кладбище находится на окраинѣ с. *Волошекъ*, въ 1 в. отъ церкви, а другое—въ дер. *Колодежно*. Проводы бывають въ Ооминѣ поцедебльничь. Приходъ 6 вл.

Исторія села. Село это, подъ именемъ *Волоховъ*, какъ имѣніе москвитянина *Кирилла Зубцовскаго*, упоминается въ актѣ отъ 2 июля 1590 г.,—въ донесеніи вознаго о томъ, что Кириль Зубцовскій воспротивился королевскому приказанію, не дозволивъ королевскому дворянину Щасному Дремлику передать село Дубно и селѣ въ Дубну принадлежащихъ—Дубенской воли и Волохъ и урочища Паичова во владѣніе кастеляна Малгостскаго, Андрея Фираея, одновременно съ передачею ему имѣній Ковельскихъ, раньше принадлежавшихъ ки. Андрею Михайловичу Курбскому (Жизнь ки. Курбскаго въ Литвѣ и на Волыни, т. 2, стр. 229). Въ этомъ документѣ сказано, что Кириль Зубцовскій предъявлялъ какія-то права на эти Дубенскія имѣнія. Какія это права? Въ описи Владимирскаго замка отъ 1545 г. сказано:

«Село Дубно отдано, за нынѣшняго стараго господаря (Сигизмунда I), а теиерь оно присоединено къ Ковлю и держить его Богданъ Сѣмашко на ея милость, королеву» (Памятѣйки, изд. Кіев. Археографич. Коммис., т. 4, стр. 185). Вѣроятно, кн. Курбскій надалъ это имѣніе своему слугѣ и родственнику Кириллу Ивановичу Зубцовскому или потому, что оно нѣкогда входило въ составъ его Ковельскаго имѣнія, или потому, что имъ когда-то владѣлъ предокъ его жены Александры Петровны Сѣмашко. . . .
 Нужно полагать, что воля королевская была исполнена и Андрей Фирлей завладѣлъ Дубенскими имѣніями, въ томъ числѣ и с. Волохами, нынѣ Волошками. Села Дубно и Дубенская Воля постепенно приходили въ упадокъ, а Волохи, или Волошка росли, такъ что въ половинѣ 17 вѣка оба первыя села принадлежали уже къ ключу Волошскому. *Въ 1768 г. 11 марта* король Сигизмундъ-Августъ въ Варшавѣ выдалъ привилей, коимъ жаловалъ с. Волошки съ принадлежащими къ нему селами Дубномъ и Дубенскою Волею князю Димитрію Яблоновскому, герба Пруссъ, и женѣ его Юзефѣ, урожденной Мыцельской. Въ томъ же 1768 г. 15 июля состоялась люстрація этого имѣнія, при передачѣ его кн. Яблоновскому. Въ составъ этого имѣнія входили съ одной стороны,—села Берки, Мостыца и млынь Лубьяновскій, а съ другой—*Волошки*, Дубно и Воля Дубенская. Люстрація эта совершена войскимъ Белзскимъ, Матвѣемъ-Александромъ Лискимъ. Въ этой люстраціи описываются Фолварокъ, гумно, обору, мельница при ставѣ на водѣ, вытекающей изъ болотъ, корчма, ванокурениый заводъ (винница), затѣмъ огороды: одинъ за фолваркомъ при сливовомъ садѣ, другой при воротахъ за шеной, надъ ставомъ, третій за гумнами громадскими, и четвертый въ пустоши—всѣ на $3\frac{1}{4}$ плуга, далѣе—пахатныя поля—первое за селомъ подъ лѣсомъ при дорогѣ въ Рздешницъ на 36 плуговъ, второе въ урочищѣ Дубно среди лѣсовъ отъ въѣзда на плуговъ 44, третье—на Добрыняхъ на границѣ Волинской и Любатовской на 35 плуговъ, четвертое, подъ названіемъ Залѣсье, среди лѣсовъ къ югу на 20 плуговъ, пятое за гумномъ на 15 плуговъ, и шестое за пастыбищемъ на 6 плуговъ,—всего 156 плуговъ, наконецъ сѣнокосы—одинъ—на Залѣсьи, въ лѣсу, среди полей громадскихъ и дворскихъ на 40 косарей, *второй—на Добрыняхъ въ лѣсу Гумныша на 20 косарей*, третій—на Боярбахъ отъ поля Зараца на 30 косарей, и четвертый—на Дубиѣ при дворской пашнѣ на 25 косарей, за гумномъ пастыбище на 10 косарей. Затѣмъ перечисляются лѣса—ольховый, грабовый, осиновый, липовый, сосновый подъ границами

въ обружности на двѣ мили, тянутся отъ села Бытея на четверть мили. Затѣмъ упоминается въ с. Волошкахъ *церковь во имя св. Николая*, священникъ которой, по презенту, владѣеть — пахатными полями: въ одной рукѣ на Дубиѣ въ двухъ кускахъ на 12 плуговъ, тамъ же на Домальницѣ на 8 плуговъ (оранья на день), въ другой рукѣ противъ церкви, между громадскими полями на 2 плуга, сѣнокосомъ — на Добрыняхъ на 10 косарей, на Дубиѣ на 6 косарей и на Домальницѣ на 8 косарей. Наконецъ указываются границы Волошкаго имѣнія: «Graniczy ta wieś Wołowszki od wschodu słońca ze wsią Uchowieckiem dziedzizną, rzeczka, Osawa zwana, do uroczyska Stawek Serehiow nazywającego się; od wsi Radoszyna struga, przez lasek Derewań do Kopców niedaleko brodu nateyżé rzecze będącego, usypanych, ciągnąca się, od wsi zaś Bytnia lasem Baiurki nazywającym się, do Wołoszek należącym do pola Bytyńskiego Zaraszce zwanego przypierającym, daley przez łoży, częścią, do Wołoszek, częścią, do Bytnia, częścią do Wolki Dubitowskiej należące, do błodu Grobelka zwanego. Na południe z Wolka, Lubitowska, i Lubitowym przez pola będącą daley rzeczka, Rebuszowką lasem idącą w rzeczke Hacie zwana, wpadającą. Na zachod ze wsią Kołodeznem, rzeczko Hacia zwana. Na północ ze wsiami Bytniem i Steblami do Stalostwa Kowelskiego należącemi, — struga z błot Rudnik zwanych do Stebel należących sącząca się bo rzeki Hacie i wpadającą do tey, łożami, sianożęciami do Wołoszek należącemi ponad błотем Rudnik Stebelski będącemi aż do Osoweyrzeczki siagnącemi się. Jutulit que relatią gromada wsi Wołoszek iż poddani Uchowieccy w grunta do wsi Wołoszek należące wdzierają się za rzeczke Osowa zwana wkoszywają się».

Далѣе — въ люстраціи перечисляются подданные и ихъ повинности. Всего подданныхъ съ гуманнымъ, тивуномъ и лѣсникомъ 55, изъ коихъ 38 тяглыхъ, одиночекъ 8 и пѣшихъ 9. Подданные, сидящіе на двухъ четвертинахъ, отбываютъ панщину по 4 дня въ недѣлю, сидящіе на одной четвертинѣ — по два дня въ недѣлю, — тяглые тягло, а пѣшіе пѣшкомъ... Доходу съ имѣнія всего получается 3,171 злот. 15 грош. (въ томъ числѣ аренды 950 зл.), расходоу же на 171 злот. 15 гр... (*Архивъ юго-западной Россіи*, ч. 6 т. 1, прилож., стр. 552—580).

Въ настоящее время с. Волошками владѣеть коллежскій ассесоръ Николай Ермолаевичъ *Чикилевскій*, а дер. Колодежно — стат. сов. Петръ Антоновичъ *Косачъ*.

Въ с. Волошкахъ *церковь во имя Святителя и чудотворца Николая*. Построена въ 1865 г. на средства казны. Дерев., на

кам. фунда., съ такую же при ней колокольнею, пристроенною въ 1873 г. на средства прихожанъ. Утварью достаточна. Церковь эта построена на мѣстѣ старой деревянной церкви, о которой точно неизвѣстно, когда именно она построена; но изъ рассказовъ старожиловъ, прадѣды коихъ принимали участие въ постройкѣ ея, можно думать, что она была построена въ началѣ 17 вѣка. Это-та самая церковь, о которой упоминается въ вышеприведенной люстраціи села Волошекъ отъ 1768 года 15 іюля. Эта старая церковь построена на томъ самомъ мѣстѣ, гдѣ находилась первоначальная древняя церковь, сгорѣвшая въ день Рождества Христова. Построенная церковь говорятъ, имѣла видъ деревянной часовни (каплицы), къ которой впоследствии былъ пристроенъ одинъ приделъ, въ каковомъ видѣ она существовала до 1860 г., когда была построена нынѣшняя церковь.

Въ церковномъ урочищѣ «Дубно», гдѣ раньше (въ 16 вѣкѣ), какъ мы видѣли, существовало село Дубно, указываютъ мѣсто, гдѣ находилась *православная церковь*, которая, во время нашествія татаръ, оставшись безъ прихожанъ, частію убитыхъ ими, а частію имиже разбѣянныхъ, продана была Гарушскимъ жителямъ (въ дер. Гарушу Ковел. уѣз), у коихъ была обращена въ кладбищенскую часовню.

Метрич. книги хранятся съ 1820 года, а иснов. вѣд. съ 1845 г. Церкви принадлежитъ насѣлка изъ 5 колодъ, пожертвованная быв. священ. Михаиломъ Когаческимъ. Въ 1850 годахъ въ церкви хранились слѣдующія рукописныя книги: 1) Евангеліе, съ надписью 1640 г., когда пресвитеръ Бѣланскій Іоаннъ Литвинovichъ пожертвовалъ для церкви 3 «поль маца ржи»; 2) Апостоль, двѣ постныя тріоди и нотный обиходъ, неизвѣстно когда писанныя, 3) Октоихъ, писанъ въ 1752 г. «іереемъ Симономъ, пресвитеромъ Твердынскимъ». Старопечатныя книги: 1) тріодъ постная, безъ даты, въ ней находятся разные рукописныя замѣтки о событіяхъ съ 1681 г., между прочимъ, о томъ, что «Унія въ селѣ Вербичинѣ утвердилась въ 1689 г. при іереѣ Евстафіѣ Бережинцкомъ, рукоположенномъ отъ Луцкаго православнаго Епископа Гедеона, князя Четвертинскаго»; 2) Каноникъ, неизвѣстно — когда и кѣмъ напечатанный, купленъ 1687 г. для Бортятинской церкви, 3) Требникъ, Виленской печати 1697 г. «при храмѣ Сошествія Святаго Духа, православно-кафолическомъ». Всѣ эти книги первоначально принадлежали разнымъ сосѣднимъ церквамъ, но послѣ были пожертвованы въ Волошскую совершенно бѣдную церковь.

Антиминсь священнод Архіеп. Агаѳангеломъ 22 сентября 1874 г. и передавъ въ Волошскую церковь 14 марта 1878 г. На колокольнѣ 5 колоколовъ изъ нихъ большой вѣситъ 29 пуд. 17 фун.

Земли при церкви: усадебной съ огородомъ и садомъ 2 дес. 1704 саж., пахатной 20 дес., сѣнокосной заросшей кустарниками 29 дес., листвен. и дровяного лѣса 3 дес. 840 саж. Причтъ пользуется землею снокойно. Планъ на землю затерянъ свящ. Богачевскимъ. Земля раскинута въ трехъ отдѣльныхъ кускахъ, въ разстояніи отъ $\frac{1}{2}$ до 3 вер. отъ церкви. *Притчъ:* свящ. 300 р. и псал. 50 р. Для свящ. домъ построень прихожанами въ 1878 г., изъ хоз. построекъ имѣются—амбарь, клуна, три сарай для скота и соломы и навѣсъ для склада хоз. орудій, а въ урочищѣ Домальница сарай для сѣна. Для псал. итъ ни дома, ни хоз. построекъ.

Священнослужителями при этой церкви были: 1) *Антоній Ивановичъ Ржондковскій*, 2) *Романъ Абрамовичъ*, 3) *Модестъ Михалевичъ* съ 21 февр. 1854 г., по 1859 г., 4) *Михаилъ Вигура* съ марта 1859 г., 5) *Симеонъ Сущевичъ* до 1874 г., 6) *Михаилъ Константиновичъ Богачевскій* съ 1874 по 1894 г. (день смерти) 7) *Феофилъ Владимировичъ Михалевичъ* съ 12 янв. 1894 г. по 1898 г., 8) *Юаннъ Васильевичъ Вдодовичъ* съ 25 іюня 1898 г. по 1900 г. и 9) *Аполлинарій Адамовичъ Нарушевичъ* съ ноября 1900 г. по настоящее время служить (1902 г.). Псаломщ. *Василій Якимовичъ Середовичъ* съ 20 марта 1895 г. нынѣ служить.

Есть церковно-приходская школа.

1434. с. ГОЛОБЫ, волости Голобской, отъ Житомира 306 в., Ковля—ближ. почт. ст. 25 вер., ближ. телегр. и желѣзн. дор. ст. Голобъ $\frac{1}{2}$ в., ближ. прих. съ сѣвера—с. Бруховичъ 5 в., с. Нужеля 4 в. и помѣстья Стахова въ 3 в., съ сѣверо-запада—д. Бытеня Нужел. прих. 4 в., съ запада с. Дроздень въ 10 в., Гончаго Брода въ 9 в., съ юго-запада—д. Витонича, Луцкаго уѣз., съ юга дд. Раймѣста и Богошовки, съ востока д. Свидникъ Нужел. прих. въ 7 в. Приходъ расположенъ на рубежѣ Ковел. уѣз. и своими границами по р. Стоходу соприкасается съ Луцк. уѣз., а недалеко отъ дер. Майдана, вер. въ 6, начинается и Владимир. уѣздъ¹⁾.

¹⁾ При описаніи сего прихода я пользовался „*Церковною летописью с. Голобъ*“, составленною въ августѣ 1895 г. священникомъ о. *Іаковомъ Хомичевскимъ*, а также „*Клиров. вѣд. за 1873 и 1898 и.*“ и цитуемыми печатными архивами.

Мѣстность, занимаемая приходомъ, представляетъ одну сплошную равнину. Мѣстами она пересѣкается особенно тонкими болѣтами, сосновыми перелѣсками и порослями бустарниковъ всевозможнаго рода. Въ прежнее время мѣстность эта была очень лѣсиста. Съ юго-запада къ селу примыкалъ сосновый боръ, а дальше шла такъ наз. дуброва, т. е., большой дубовый лѣсъ, въ перемежку съ деревьями другихъ породъ. Лѣсъ этотъ имѣлъ десятки верстъ въ окружности. Нынѣ лѣса вырублены, а земли отдавы колонистамъ, которые устроили на нихъ пахатныя поля. Въ настоящее время окружающая мѣстность представляетъ равнину полей, пересѣкаемую кое-гдѣ болотами, луговиной и небольшими перелѣсками.

С. Голобы, или правильнѣе—главная его часть расположена по прямой линіи, въ направленіи съ востока на западъ. На востокъ главная улица развѣтвляется на двѣ улицы: одна уклоняется на юго-востокъ, и другая—на сѣверо-востокъ, такъ что въ общемъ расположеніе улицъ села напоминаетъ вилы. Главная улица въ западной части носитъ названіе «*слзовки*», въ средней—«*перегороды*» и въ восточной—«*преддвирья*». Улица, уклоняющаяся на юго-востокъ, наз. «*зарыжами*», а на сѣверо-востокъ—«*паньжищиной*». По главной улицѣ пролегаетъ старый трактъ или шляхъ, идущій изъ Ковля къ м. Мельницѣ и далѣе. Съ сѣверной стороны села, почти параллельно главной улицѣ, въ разстояніи $\frac{1}{3}$ вер. отъ села, проходитъ Кіево-Брестское шоссе, а съ юга, тоже параллельно ей, въ разстояніи $\frac{1}{4}$ вер. отъ села, юго-запад. жел. дорога. Грунтовыя дороги, благодаря низкой мѣстности, осенью и весною бывають неудобны для проѣзда.

Почва—къ сѣверу и сѣверо-востоку отъ Голобъ—суглинокъ, а къ югу и юго-западу—супесокъ. Рѣки въ предѣлахъ прихода нѣтъ, только на южной границѣ прихода, и вмѣстѣ съ тѣмъ на границахъ Ковел. и Луцк. уѣздовъ протекаетъ р. Стоходъ (притокъ р. Припяти). Жители берутъ воду изъ колодцевъ. Недалеко отъ села, на западъ отъ него, находится *криница*, называемая «*бездонной*». Такое названіе народное преданіе объясняетъ слѣдующимъ образомъ. Въ давнее время одинъ человекъ почему-то раскопалъ то мѣсто, гдѣ находится криница. Изъ вырытой ямы вода начала бить ключемъ—и въ такомъ изобиліи, что угрожала затопить село. Тогда крестьяне начали закидывать криницу землею, бревнами и проч. Ничто не помогало: вода все болѣе и болѣе прибывала. Тогда кто-то посоветовалъ набросать въ криницу овечьей волны и ею закупорить отверстіе родника. Такимъ только способомъ удалось остановить воду. По другому

преданію, криница эта имѣеть подземное сообщеніе съ озеромъ, находящимся въ 12 вер. отъ Голобъ, возлѣ с. Озерянь, Владим. уѣз. Говорять, что разъ нѣсколько штукъ скота понало въ бездонную криницу и утонуло. Спусти нѣкоторое время, весь утонувшій скотъ былъ найденъ въ Озерянскомъ озерѣ. Въ настоящее время эта криница состоитъ во владѣніи юго-зап. жел. дорогъ, обнесена деревянной стѣной и представляетъ колодець, площадь коего у устья составляетъ до 4 кв. саж. Тутъ выстроена паровая водокачка, которая тинетъ воду изъ колодца по трубамъ на Голобскій вокзалъ. Вода въ колодцѣ не только никогда не высыхаетъ, но нормальный уровень ея не представляетъ рѣзкихъ уклоненій въ сторону пониженія даже въ самые сухіе годы. Въ этомъ колодцѣ попадаются и маленькая рыбка.

Составъ прихода: с. *Голобы*, въ немъ, по даннымъ за 1898 г., прихожанъ 1335 д. об. п. (687 жен.), и деревни *Волчицкѣ* въ 4 в. (прих. 290 д. об. п.), *Пугини* въ 5 вер. (прих. 251 д. об. п.), *Новый Мосоръ* въ 6 в. (прих. 335 д. об. п.), *Старый Мосоръ* въ 4 в. (прих. 304 д. об. п.), *Углы* въ 5 в. (прих. 304 д. об. п.) и *Майданъ* въ 10 в. (прих. 219 об. п. д.). Деревни Майданъ, Старый и Новый Мосоры расположены по теченію р. Мосора и образуютъ прямую линію, параллельную направленію с. Голобъ.

Исторія селѣ. Село это *въ началѣ 16 вѣка* принадлежало къ *королевскимъ имѣніямъ* и состояло въ вѣдѣніи Луцкаго замка. Въ описи этого замка *отъ 1545 г.* сказано, что на устройство замкового моста дерево возять изъ Мельницкой волости люди господарскіе, по имени Козлинич, Броховичи, *Голобы* (*Памятники*, т. 4, отд. 2, стр. 72). Изъ той же описи узнаемъ, что князь Константинъ (Ивановичъ Острожскій) выпросилъ половину Великихъ Голобъ, принадлежащихъ къ Козлинецкой волости, да Малыя Голобы и въ Броховичахъ дворницею 12 человекъ—для *Тихона Козинскаго* (тамъ же, стр. 181). Другая половина Голобъ, оставаясь королевскимъ имѣніемъ, находилась *«въ державѣ»* старосты Луцкаго князя Андрея Михайловича Сангушки-Коширскаго. *Въ 1544 г. 29 сентября* въ Брестѣ королева Бона, супруга Сигизмунда I, выдала запись, по которой она уступаетъ этому князю Сангушкѣ приобретенное ею Луцкое войтовство, а себѣ беретъ *«имѣнія въ Мельницкой волости—Броховичи, Козлинич и остатокъ Голобъ»* (Архивъ юго-запад. Россіи, ч. 5, т. 1, стр. 46, сравн. Архивъ кн. Сангушекъ, т. 4, стр. 401). Племянница Тихона Козинскаго, *Варвара Михайловна Козинская* вышла замужъ за князя Юрія Андреевича *Збараж-*

скаго и внесла въ домъ мужа свою наследственную часть с. Голобъ. Въ 1573 г. 9 декабря земiane Семень, Михаилъ и Богданъ Дрозденскіе жаловались на урядника и крестьянъ с. Головбъ, имѣнія князя Юрія Збаражскаго, о порубкѣ лѣса (*Опись* актов, книги Киев. центр. Архива, № 2047, стр. 60, п. 653). Послѣ смерти кн. Юрія Збаражскаго, Варвара Козинская вторично вышла замужъ за Радомскаго каштеляна *Андрея Фирлея*. Въ 1590 г. 23 іюля москвитянинъ Василій Кушниковъ жаловался во Владимирскій замокъ на Андрея Фирлея и его жену, Варвару Козинскую, о томъ, что они наслали на его село Долгоносы, во Владимирскомъ повѣтѣ, слугъ и бояръ своихъ, а также крестьянъ своихъ Козинскихъ, Головбскихъ и Осмиговицкихъ и изгнали его изъ имѣнія; Фирлей такъ поступалъ, исполняя распоряженіе короля, отдавашаго всѣ имѣнія кн. Курбскаго ему (Курбскій, т. 2, стр. 233).

Въ началѣ 18 вѣка с. Голобами владѣли двор. *Ерузальскіе*. Въ концѣ 18 вѣка это село составляло вотчинное владѣніе фамиліи дворянъ *Вильгозъ*. Одинъ изъ нихъ—Людвикъ *Вильга*, воевода Черняховскій, построилъ въ 1783 г. нынѣ существующую церковь. Послѣ его смерти, осталось нѣсколько сыновей и одна дочь Юзефа. Братья Юзефы умерли въ молодыхъ лѣтахъ, не оставивъ послѣ себя потомковъ. Имѣніе Голобское цѣлкомъ перешло по наследству къ Юзефѣ, вышедшей замужъ за Каетана *Божидаръ-Подгороденскаго*, быв. Ковельскаго уѣзднаго предводителя дворянства. Отъ этого брака были сынъ Каетанъ и дочь, кои и унаслѣдовали это имѣніе, раздѣливъ его пополамъ. Дочь Юзефы вышла замужъ за графа *Роникера*. Съ раздѣломъ, имѣніе это, особенно часть Каетана Каетановича Подгороденскаго, все болѣе и болѣе приходило въ упадокъ. Каетанъ Подгороденскій за участіе въ мятежѣ 1863 г. былъ сосланъ въ Сибирь, но его имѣніе не было конфисковано въ казну, такъ что, по возвращеніи изъ ссылки, онъ опять вступилъ во владѣніе имъ. Въ началѣ 1880 г. Каетанъ Подгороденскій почти всѣ свои земли роздалъ, на чиншевомъ правѣ, нѣмцамъ и полякамъ колонистамъ, оставивъ за собою только двѣ борчмы, обширный садъ съ домомъ и до 20 дес. земли. Другою частью села, перешедшею къ графинѣ Роникеръ, нынѣ владѣетъ ее дочь, вышедшая замужъ за *Подлевскаго*.

Древности прихода. Въ прип. дер. Новомъ Мосорѣ есть ветхая полуразвалившаяся *Св.-Троицкая церковь*, о которой рѣчь ниже. Въ прип. дер. *Пугиняхъ* нѣкогда существовалъ униатскій Рождество-Богородичный монастырь, закрытый въ началѣ 19-го

вѣка. О началѣ и построеніи сего монастыря не сохранилось ни документальныхъ, ни изустныхъ свѣдѣній. Монастырь былъ не изъ богатыхъ. Зданія его были деревянныя. Обнесень былъ каменной стѣной—высотою около сажени и шириною въ полтора аршина. Въ монастырской церкви была *благодатная икона Богоматери* съ Богомаденцемъ на рукахъ, привлекавшая множество богомольцевъ изъ католиковъ, униатовъ и православныхъ, особенно—15 авг. и 8 сент. Въ 1827 г. монастырь былъ закрытъ: до 1804 г. дер. Пугиня, по метрич. книгамъ, считалась «монастырской парохіей», а съ 1804 г. уже приписывается въ Голобскому приходу¹⁾. Монастырская церковь приписана въ Голобамъ, существовала до 1840 г., когда была разобрана и продана въ м. Сокуль, Луцк. уѣз. Церковныя же вещи изъ Пугинской церкви были перенесены частью въ Голобскую церковь, а частью въ Дрозденскую. Въ настоящее время въ Пугиняхъ сохранилась въ довольно хорошемъ видѣ каменная *ограда*, окружавшая монастырскую усадьбу. Охватываетъ эта ограда 1 дес. 1,142 кв. саж. усад. земли. На мѣстѣ алтаря стоитъ дерев. крестъ, выс. въ 2 саж. Въ народѣ и въ настоящее время еще ходятъ преданія объ этомъ монастырѣ, его чудотворной иконѣ и чудесахъ, совершенныхъ по молитвѣ передъ нею. Такъ, рассказываютъ, что когда разобрали Пугинскую церковь для отправки въ м. Сокуль, то на хорахъ церковныхъ и въ погребахъ было найдено множество дерев. костылей и волтуновъ и др. вещей, оставленныхъ ищѣнными послѣ молитвы предъ иконой. Всѣ эти нѣмые свидѣтели, едва умѣстившіеся на двухъ большихъ возахъ, были сожжены на огромномъ кострѣ. Замѣчательнъ также рассказъ о перенесеніи благодатной иконы Богоматери изъ Пугинь въ Голобскій храмъ. Сначала крестьяне думали перенести икону сами, безъ участія духовенства. За это дѣло взялись три крестьянина, отличавшихся дерзостью и скеп-

¹⁾ Пугинскій монастырь, какъ базилианскій, упоминается въ актѣ отъ 7 февраля 1784 г.; въ коемъ дается разрѣшеніе нѣкоторыхъ вопросовъ по внутреннему устройству базилианскаго ордена; здѣсь Пугинскій монастырь называется *приписнымъ къ Тригурскому монастырю* (Житомир. уѣз.) (*Акты*, изд. Вилен. археографич. комиссіею, т. 26, стр. 245). Въ ноябрь—декабрь 1827 г. въ римско-византической духовной коллегіи состоялось опредѣленіе объ упраздненіи наличныхъ базилианскихъ монастырей, какъ неимѣющихъ никакихъ или малыхъ приходовъ; въ списокъ упраздняемыхъ монастырей значится и *Пугинскій монастырь*. Фондушъ его въ это время состоялъ изъ 3 душъ крестьянъ, 1½ уволоки земли и 9.906 руб. сер. капитала, каковой былъ приобщенъ къ капиталу греко-униатскаго духовенства (тамъ же стр. 629).

тицизмомъ. На предостереженія крестьянъ — небраться, безъ батюшки, за такое дѣло, они дерзко отвѣчали: «що це вона (икона) за една, щобъ я її не взявъ». Но лишь только они приблизились къ иконѣ, чтобы взять ее, какъ тутъ же ихъ поразила сила Божія: у одного мгновенно высохли обѣ руки, другой тутъ же ослѣпъ, а третій сошелъ съ ума... Еще и теперь живутъ дѣти этихъ крестьянъ, подтверждающія истинность этого разсказа. Еще говорятъ, что когда Пугицкая церковь была перевезена въ м. Сѣкуль и мастера приступили къ ея складыванію, то ихъ постигла полная неудача. Приладить, напр., мастеръ бревно къ извѣстному пункту, оно обазывается слишкомъ длиннымъ. Тогда онъ беретъ мѣру аккуратнѣйшимъ образомъ, отрѣжетъ бревно по мѣркѣ, приложить къ прежнему мѣсту, обазывается, что оно слишкомъ коротко и никуда не годится. Такъ и неудалось сложить церковь. Но другой версін, лишь только церковь была сложена, то тотчасъ же загорѣлась и была уничтожена пламенемъ до тла.

По дорогѣ изъ Пугиць въ Голобы стоятъ каменные столбы двойной формы. Есть два столба, имѣющихъ форму удлиненнаго куба, и четыре — форму цилиндровъ, утвержденныхъ на кубическихъ основаніяхъ. Два столба увѣнчаны желѣзными крестами, а четыре — фигурами святыхъ. Цилиндр. столбы — слѣдующихъ размѣровъ: на четырехгранномъ каменномъ основаніи (ширина и длина $1\frac{1}{2}$ —2 арш. и высота $2\frac{1}{2}$ — $3\frac{1}{2}$ арш.) утверждень каменный же цилиндръ (длина его $1\frac{1}{2}$ —2 саж., діаметръ $1\frac{1}{2}$ арш.); вверху цилиндра черепичная кровелька, а на ней или крестъ или фигура святаго. Кубическіе столбы меньшихъ размѣровъ — до $1\frac{1}{2}$ саж. высоты и до 2 арш. въ основаніи по обоимъ измѣреніямъ. Вверху этихъ столбовъ тоже черепичная крыша. Одинъ столбъ (цилиндр.) стоитъ надъ старымъ трактомъ, возлѣ д. Пугиць, на немъ утверждена фигура св. Маріи Магдалины; другой въ $\frac{1}{4}$ в. отъ с. Голобъ, увѣнчанъ крестомъ; третій — среди Голобъ, тоже съ крестомъ, и четвертый — недалеко отъ костела, возлѣ усадьбы, принадлежавшей Вильгамъ, — это самый высній. Послѣдній столбъ увѣнчанъ фигурой Богоматери; съ двухъ сторонъ его стоятъ два кубич. столба, на которыхъ находятся фигуры св. Антонія Падуанскаго и Яна Непомуцна. У этихъ столбовъ, говорятъ, служили литіи во время крестныхъ ходовъ, совершавшихся въ сопровожденіи благодатной иконы 15 авг. и 8 сент. изъ д. Пугиць въ Голобы. Въ нѣкоторые изъ столбовъ вѣданы каменные плитки съ вырѣзанными на нихъ польскими надписями, но время изгладило эти надписи. Только

на одномъ столбѣ, среди Голобъ, можно прочесть такую надпись: «Krzyz misyji odprawionej przez W. W. O. O. Misyjonar. Puhnickich w Roku 1790 dnia 18 kwetnia. Przed którym kto zmowi 5 Oycze nasz: 5 Zdrowaś, 17 wierze: 100 dni odpustu dostanpi». Крестьяне питаютъ суевѣрный страхъ къ этимъ столбамъ, суля величайшія бѣдствія тому, кто-бы осмѣлился разрушить ихъ, или даже тронуть...

Въ дер. *Волшицк* издавна существуетъ на кладбищѣ *часовня* (каплица). До 1888 г. она была очень ветха и угрожала паденіемъ, но въ 1888 г. мѣстные крестьяне, сложивъ до 200 руб., изъ дерева, выросшаго на кладбищѣ, построили новую часовню—довольно большую, имѣющую видъ небольшой церкви. Въ дд. *Углахъ* и *Майданъ*, на кладбищахъ, существуютъ такія же часовни: часовни въ *Углахъ* крыта соломой. Эти часовни доставляютъ крестьянамъ большое удобство, особенно во время великопостнаго говѣнія...

Кладбище въ Голобахъ находится съ юга села, за желѣзн. дорогой, въ разстояніи $\frac{1}{3}$ вер. отъ церкви, и занимаетъ пространство въ 768 кв. саж. Когда оно основано, точно неизвѣстно. Можно думать, что время основанія его восходитъ не ранѣе начала 19 вѣка. По преданію, с. Голобы было раньше расположено въ 3 вер. къ сѣверу, тамъ, гдѣ нынѣ находится помѣстье *Стаховъ*. Тамъ же прежде было и кладбище. На нынѣшнее же мѣсто село перенесено въ началѣ 18 вѣка послѣ битвы со шведами, когда село было выжжено до основанія. На новое мѣсто было перенесено и кладбище. Стали хоронить покойниковъ тамъ, гдѣ нынѣ церковь, погостъ. Объ этомъ свидѣтельствуетъ множество челов. костей, череповъ и даже цѣлыхъ костяковъ, найденныхъ во время ремонта церкви, при вырытіи ямъ на погостѣ. Такъ какъ церк. погостъ не былъ обширенъ, а съ другой стороны—расширеніе села, вслѣдствіе увеличенія количества населенія, ввело наконецъ кладбище въ черту и даже почти въ центръ села, то и явилась надобность открыть, въ началѣ 19 в., новое кладбище вдали отъ села, нынѣ существующее. Кладбища, существующія въ прип. деревняхъ, современны основанію самихъ деревень. Сравнительно недавнее кладбище принадлежитъ д. Нов. Мосору, ибо эта деревня въ 19 вѣкѣ перенесена съ острова на лѣвый берегъ р. Стохода. Конечно, до перенесенія деревни, кладбище это было на самомъ островѣ, быть можетъ, даже на церк. погостѣ. Мѣстность, избранная для кладбищъ, вообще удобна—возвышенная и песчаная, такъ что въ самые мокрые годы вода не подмачиваетъ гробовъ. Надгробныхъ памятниковъ крестьяне не ставятъ, даже не заботятся о


могилахъ. Расположенную насыпь на могилѣ никто не исправляетъ, равнымъ образомъ невырываютъ и сорныхъ травъ, растущихъ здѣсь въ изобиліи, такъ что нерѣдко все кладбище бываетъ покрыто бурьяномъ. При погребеніи, надъ покойникомъ ставятъ небольшой крестъ, сдѣланный изъ цѣльнаго куска дубоваго или сосноваго полѣна. Кто побогаче, послѣ дѣлаетъ большой крестъ (фигуру), обыкновенно дубовый, высотой въ 2—3 сажени. Къ такому кресту прибиваютъ гвоздями дерев. коны, губку, насаженную на шесть, лѣстницу, молотокъ, щипцы и дощечку съ вырѣзанными на ней 30 кружечками, изображающими собою 30 сребрениковъ, за которые Иуда продалъ Спасителя. Всѣ эти предметы обыкновенно прибиваютъ съ западной стороны креста, и только въ дер. Пугняхъ—съ восточной, обращенной къ покойнику...

Недалеко отъ православной церкви, только по другой сторонѣ улицы, параллельно церкви, возвышается въ Голобахъ величественный каменный *рим.-католическій костелъ*, построенный, по свидѣтельству литургическаго календаря Луцко-житомирской епархіи, въ 1728 г. Подстолиемъ Подяскимъ Іосифомъ Ерузельскимъ, освященъ въ 1802 г. епископомъ Цецишевскимъ — *во имя Св. Архистратига Михаила*; обращенъ алтаремъ на востокъ, а не на западъ. Преданіе объясняетъ это тѣмъ, что зданіе костела, при его постройкѣ, предназначалось подъ протестантскую (а можетъ быть, соцініанскую) кирху, каковой оно и было въ некоторое время. Висоцѣдствіи, съ усиленіемъ католичества, кирха обращена въ костелъ. Въ скленахъ подъ костеломъ покоится прахъ Людовика Вильги и его рода. Костелъ крытъ черепицей. Недалеко отъ костела возвышается двухъэтажный домъ мѣстнаго ксендза, — лучшее зданіе въ Голобахъ. Костелъ и плебанія обнесены каменной оградой. Хотя въ Голобахъ католиковъ не болѣе 20 душъ, но въ воскресные и праздничные дни костелъ бываетъ полонъ народа, такъ какъ сюда стекаются поляки и колонисты верстъ за 20.

Заслуживаетъ вниманія въ Голобахъ также большой *садъ*, принадлежащій графу Рониберу. Среди него раньше находился великолѣпный дворецъ—палаццо, принадлежащій Вильгамъ. Тамъ же былъ и паркъ, въ которомъ свободно ходили въ некоторые изъ дикихъ звѣрей. Эта часть сада и до сихъ поръ именуется «звѣринцемъ». Садъ обнесенъ высокимъ частоколомъ. О прежнемъ величіи и роскоши свидѣтельствуется только башня, служившая прежде воротами, а нынѣ обращенная въ жилище. На этой башнѣ, на шницѣ, вертѣлся жестяной флюгеръ, изображавшій еди-

порога, находившагося въ гербѣ Вильговъ. Нынѣ на мѣстѣ палаццо лежитъ груда битого кирпича и муссора. Въ Голобахъ находится зданіе волостнаго правленія,—новое, построенное въ 1895 г., дерев., на кам. фонд., крыто гонтомъ, обширное и красивое. Есть фондушев. народное *училище* (Мин. нар. просв.), обширное,—вокзалъ жел. дор. Есть приѣмный покой земской больницы и сельская почта, а также становой приставъ 4 стана, урядникъ и земскій фельдшеръ. Есть три корчмы, 5 вѣтряныхъ мельницъ и двѣ лавочки. Церк. школы *грамоты* сущ. въ д. Майданъ съ 1892 и д. Стар. Мосоры съ 1898 года.

Въ селѣ Голобахъ *церковь во имя Св. великомуч. Георгія Побѣдоносца*. Стоитъ среди села, почти въ той части его, гдѣ сходятся всѣ три улицы села, въ 30 шагахъ отъ причтовыхъ домовъ (черезъ дорогу костель, прямо противъ церкви), въ мѣстности ровной. Построена въ 1783 г. помѣщикомъ Людовикомъ Вильгой, воеводой Черняховскимъ. Каменная. Въ 1835 году устроенъ новый иконостасъ живописцемъ Игнатіемъ Квятковскимъ на средства помѣщика Евстафія Вильги (ц. 180 р.); онъ не сохранился. Въ 1841 г. отремонтированъ заирестольный кіотъ тѣмъ же живописцемъ на церк. средства; онъ сохранился до настоящаго времени. Въ 1880 г. устроенъ нынѣшній иконостасъ. Въ 1884 г. черепичная крыша была снята, а взамѣнь ея устроена желѣзная крыша. Церковь имѣетъ въ выс. 8 саж., въ шир. 6 саж. и въ длину 10 саж., а съ камен. сѣнями, пристроенными съ запада—12 саж. Алтарь имѣетъ форму восьмиграннаго столба. Колокольня дерев., старая. Это—вышка, устроена на четырехугольномъ бревенчатомъ срубѣ, имѣетъ въ выс. около 6 саж., а въ длину и шир. около 3 саж. 9 колоколовъ: большій въсомъ около 12 пуд., съ надписью: «Me fecit Carl Götter Antiony anno 1787 de manasteru Puhinskiego», а также съ двумя изображеніями,—на одномъ—фигура молодого красиваго человѣка, съ длинными распущенными по плечамъ волосами, въ коронѣ, окруженной сіяніемъ, и въ царской порфирѣ, на груди—большой крестъ, въ правой рукѣ скипетръ, а въ лѣвой терновый вѣнецъ, внизу подпись: «S. Ludovicus»; на другомъ фамильный гербъ Вильговъ: четырехугольное, неправильныхъ очертаній, поле имѣетъ по угламъ буквы—«L. W. S. G.», на полѣ—овальный вѣнокъ, въ коемъ находится щитъ съ изображенною на немъ фигурой животнаго (единорога) съ однимъ рогомъ на лбу, наклоненнымъ впередъ. Щитъ окаймленъ атрибутами войны: стрѣлами, лукомъ, коньями, саблей, знаменемъ, ружьемъ и пуш-

кой. Внизу  под щитом литавра, двѣ ударныхъ палочки и 10 пушечныхъ ядеръ, сложенныхъ въ коническую кучу. Св. Людовикъ — патронъ Людовика Вильги, жертвователя колокола; второй колоколь вѣс. около 6 пуд., съ надписью: «Magnificat anima mea Dominum»; третій — съ надписью «Рокъ Божїа 1869»; четвертый — съ надписью: «Ten dzwon gromady Mossorskiey dnia 16 iuly Roku 1669», и двумя иконами — крещенія Господня и Распятія Спасителя; пятый съ надписью: «Anno Domini 1707»; шестой съ надписью: «Рокъ ^{ахма} (1641) мїа августа двіа дня»; седьмой съ надписью — «^{ахма} (1749) Рокъ Божїа»; восьмой съ надписью: «Рокъ Божїа ^{ахма} (1785)» и девятый безъ надписи. Всѣ колокола съ выбитыми краями, съ вытертыми языкомъ внутренними стѣнками, а одинъ даже далъ трещины и стѣнуть желѣзнымъ обручемъ. Тонъ очень хорошо подобранъ и звонятъ они весьма громко. Меньшій колоколь вѣситъ до 1¹/₂ пуд. На церк. погостъ въ 1890 г. выстроена дерев. сторожка. Погостъ обнесенъ хорошей каменной оградой, — выс. въ 2 аршина и въ толщ. ³/₄ арш. Въ сѣверной части погоста, среди ограды, сдѣлана сводчатая баменная арка, гдѣ устроены дерев. ворота. На верху арки есть небольшой желѣзный крестъ. Небольшая калитка въ оградѣ устроена со стороны дома священника.

Св. антимины освящ. въ 1883 г. Изранлемъ, епископомъ Острожскимъ. Иконостасъ въ 4 яруса. Въ западной части храма — хоры среди 2 угловыхъ башенъ. Въ запрестольномъ кїотѣ имѣется *благодатная икона Богоматери*, перенесенная сюда изъ быв. Пугинскаго монастыря. Богоматерь изображена въ сидачемъ положенїи, а Богомладенецъ на колѣняхъ у нея. Икона на полотнѣ, которое теперь просвѣчиваетъ сквозъ облупившуюся краску. На ней много привѣсокъ (вотовъ) изъ жести, изображающихъ руки, ноги, глаза или пылающее сердце. Размѣръ иконы 12×8 вер. На ней мѣдная риза. Въ 1890 году икона вставлена въ дер. позолоченную ризу и украшена пунцовымъ баѣхатомъ. На южной сторонѣ храма находится икона — трехъ святыхъ, воспоминаемыхъ 15 мая — свв. Исаи, еп. Ростовскаго, Пахомїа Великаго и Архиллія, епископа Ларисійскаго, — съ надписью внизу: «Сїя икона написана въ память 15 мая 1883 г. двіа Священнаго Коронованїя Государя Императора Александра III въ Москвѣ».

Метрич. книги хранятся съ 1803 г., испов. вѣд. съ 1869 года, брачные обыски съ 1825 г. и кляров. вѣд. съ 1870 г. Опись церк. вмущ. отъ 1886 г.

Церк. земли: а) въ *Голобахъ*—усадеб. 3 дес. 1034 саж., пахати. 65 дес. 1956 саж. сѣнок. 30 дес. 152 саж. (въ томъ числѣ неудобнаго болота, заросшаго бустарниками 9 дес. 597 саж.); б) въ д. *Пугиняхъ*—усадеб. 1 дес. 1348¹/₂ саж., пахати. 9 дес. 1175¹/₄ саж., сѣнок. 13 дес. 1082 саж. Земля въ Голобахъ—хорошаго качества, а въ Пугиняхъ ниже средняго. Земля разбросана участками среди крестьянскихъ земель. Отъ церкви сѣнокосъ и Пугинскія земли въ 6 вер. Часть сѣнокоса въ уроч. *Линникахъ*, до 3 дес., была захвачена помѣщ. Подлевской, но быв. священ. Литвиновичемъ отнята, хотя еще не внесена въ планъ. Церк. лѣсу имѣется 6 дес. 1842 саж. (употребляется на отопленіе причтов. построекъ). *Причтъ:* свящ. 260 р., псал. 50 руб., поном. 24 и просф. 16 р. Для свящ. домъ требуетъ ремонта, хоз. постройки ветхи. Для псал. домъ и хозяйств. постр. очень ветхи (кромѣ новаго амбарчика и клуни). У поном. домъ и хоз. постр. его собственныя, старыя. Для просф. дома и хоз. постр. нѣтъ.

Священнослужителями при Голобской церкви состояли (съ 1803 г. причтъ изъ двухъ членовъ—свящ. и псаломц.), 1) *Георгій Залевскій* подписывается въ метрикахъ съ 1803 года, но на приходъ не поступилъ, вѣроятно, и раньше, хотя метрич. книга и не сохранилось; ум. въ апрѣль 1811 г. на 41 году жизни; съ апр. 1811 по июнь 1812 г. приходъ наблюдалъ свящ. *Іоаннъ Малевичъ*; 2) сынъ перваго, *Іаковъ Георгіевичъ Залевскій* съ 1812 по 1831 г., поступилъ на приходъ для поддержанія семьи своего отца, умеръ 9 авг. 1831 г. отъ холеры, на 38 л. отъ роду, оставивъ двухъ сыновей и четырехъ дочерей; съ 9 авг. 1831 г. по 18 дек. 1832 г. приходъ наблюдалъ свящ. с. *Нужеля Дмитрій Ивановичъ Михалевичъ*; 3) *Іоаннъ Григорьевичъ Страшкескичъ* съ 1832 по 1837 г., перемѣщенъ сюда изъ с. *Полянъ* для поддержанія семьи о. Залевского, когда старшей дочери Залевского *Варварѣ* исполнилось 15 лѣтъ, онъ перешелъ въ с. *Мизовъ*, а приходъ занялъ 4) *Павелъ Михайловичъ Антоновичъ*, женившійся на *Варварѣ Яков. Залевской* и служившій здѣсь съ 1837 по 1877 г., въ теченіе 40 лѣтъ, ум. въ 1879 г. на 61 г. отъ роду; 5) зять о. Павла, *Павелъ Романовичъ Петровский* съ 1877 по 1880 г., въ 1880 г. душевно заболѣлъ, отправился для леченія въ *Варшаву*, гдѣ 11 дек. 1880 г. и скончался; затѣмъ до 1881 г. приходъ наблюдалъ свящ. с. *Нужеля Владиміръ Михалевичъ*; 6) *Иларіонъ Ивановичъ Литвиновичъ* съ 1881 г. по день смерти—15 апрѣля 1895 года. 7) *Іаковъ Ивановичъ Хомичевскій* съ 10 мая 1895 г. по 1898 г.,

зять о. Илар. и 8) сынъ о. Илар., *Николай Литвиновичъ* съ 22 нояб. 1898 г. нынѣ служить (1902 г.), студентъ Кіев. дух. Академіи. Псаломщиками были: 1) *Іоаннъ Литвиновичъ* въ 1804 г., 2) *Онупрій Литвиновичъ* съ 1804 по 1825 г., 3) *Іоаннъ Антоновичъ Тарановичъ* съ 1825 по 1827 г. — дѣкопъ, 4) *Леонтій Онупрійевичъ Литвиновичъ* съ 1827 по 1836 годъ, 5) *Андрей Яковлевичъ Залевскій* съ 1836 по 1842 годъ, 6) *Іванъ Яковлевичъ Залевскій* съ 1842 по 1848 г., 7) *Василій Ивановичъ Мстюкевичъ* съ 1848 по 1852 г., 8) *Іванъ Залевскій* съ 1852 по 1853 г., 9) *Орестъ Бѣлеуцкій* съ 1854 по 1857 годъ, 10) *Іаковъ Борисевичъ* въ 1858 г., 11) *Юліанъ Ігнатъевичъ Милинскій* съ 1859 по 1861 г., 12) *Левъ Семеновъ Борисевичъ* съ 1861 по 1868 г., 13) *Іринархъ Вижевскій* въ 1869 г., 14) *Антонъ Григоръевичъ Антоновичъ* съ 1870 по 1876 годъ, 15) *Василій Голдаевичъ* съ 1877 по 1894 г., 16) *Іванъ Васильевичъ Черетяко* съ іюня 1894 г. нынѣ служить. Пономарь, Яковъ Павловичъ Борисевичъ съ 1846 г. нынѣ служить.

Въ этому приходу принадлежить упраздненныя церкви въ с. Новомъ Мосорѣ въ 6 вер.

1435. с. Новый Мосоръ, волости Голобеской, при р. Стоходѣ. Село это—очень древнее. Первое упоминаніе о немъ встрѣчаемъ въ актѣ *отъ 17 іюля 1488 г.*, гдѣ границы имѣнія Любча Луцк. повѣта дворянки Федки, жены Олизара Шиловича, старосты Луцкаго и маршалка Волынскаго, опредѣляются на сѣверѣ, между прочимъ, такъ: «Стохотом почении от Мосора половицею реки минуючи Сведники аж до Велицкаго ставу по греблю до Соколкае дороги, Соколкаею дорогою алиж у Мухотоловки...» (Архивъ кн. Сангушевъ, т. 1, стр. 142). Село это принадлежало къ королевскимъ имѣніямъ. Затѣмъ, въ началѣ 16 вѣка пожаловано было князю *Путятю*, а въ половинѣ тогоже вѣка имъ владѣлъ *Вогданъ Михайловичъ Сьманко*, какъ это видно изъ описи Владимирскаго замка *отъ 1545 г.*, гдѣ читаемъ: «Село *Мозоръ* отдано князю Івану Путятю, за князя Семена (Гольшанскаго), старосты Луцкаго, а теперь владѣеть имъ Сьманко... Этотъ Сьманко былъ Ковельскимъ старостою въ то время, когда Ковельское имѣніе стало собственностью королевы Боны (съ 1543 г., см. выше, стр. 164). Онъ захватилъ Смедницкую волость и присоединилъ ее къ Ковельскому имѣнію. Смедницы жаловались составителямъ замковой описи, что «этотъ Сьманко отобралъ въ Смединѣ живыхъ пчель 834 улья и съ нихъ выбралъ болѣе 10 колодь меду... и все отослалъ въ свое имѣніе Мосоръ. Захвативши грабежомъ 26 лошадей

Смеднскихъ, тоже отослалъ въ Мосорь. 117 (штукъ рогаго скота и 400 свиней туда же, въ Мосорь отослалъ. (*Памятники Кіев. Археографич. Коммисіи*, т. 4, отд. 2, стр. 172).

Около 1564 г. село это принадлежало двор. *Ивану Олехновичу Борзобогатому-Красенскому*, внослѣдствіи Владимирскому епископу Іоѣ. Въ 1564 г. 23 января землянка Ганна Остикова, урожд. княжна Любецкая, жаловалась въ Луцкій судъ на Мосорскаго урядника и крестьянъ нареченнаго владыки Ивана Борзобогатаго объ убійствѣ ея Богушевскаго крестьянина (изъ с. Богушевки). *Опись актов. книги Кіев. центр. Архива*, № 2038, стр. 4 п. 23. Въ томъ же 1564 г. 28 июля сынъ Ивана, Василиій Борзобогатый жаловался о наѣздѣ князя Войны-Тристенскаго на имѣніе его с. Мосорь, побояхъ и ограбленіи крестьянъ (тамъ же, № 2,038, стр. 23, пун. 61). Дочь Ивана Борзобогатаго, Марухна вышла замужъ за двор. Василия Рогозенскаго и, въ качествѣ приданнаго, получила отъ отца 500 копъ грошей (=1,500 руб.); въ обезпеченіе этого приданнаго, Борзобогатый выдалъ зятю своему заставную запись отъ 25 сент. 1564 г.—8 авг. 1565 г. на свои имѣнія сс. Мусоры и Ставки (тамъ же, № 2,039, стр. 24, пунктъ 16).

Въроятно, права Борзобогатыхъ на владѣніе с.с. Мосорами были непрочны, такъ какъ уже въ слѣдующемъ 1566 г. господарскій маршалокъ Семень Оранскій получилъ королевскую грамоту—передать сс. Великій и Малый Мосоры и Ставокъ дворному маршалку *Евстафію Воловичу*. Онъ желалъ силой ввести Евст. Воловича во владѣніе этими селами, но Василиій Рогозенскій не допустилъ его, о чемъ Оранскимъ и было заявлено въ судъ 27 мая 1566 г. (тамъ же, № 2,040, стр. 15, пун. 47).

Несомнѣнно, королевская грамота была приведена въ исполненіе, и села эти были переданы во владѣніе Евстафію Воловичу, Литовскому подканцлеру, послѣ канцлеру. Онъ переуступилъ это имѣніе королевскому «струцбасу» *Григорію Воловичу*, родственнику своему, при чемъ этотъ послѣдній, записью отъ 3—4 февраля 1572 г., обязался въ уплату долга за имѣніе Мосорь уступить Евстафію Воловичу имѣніе Мстишинъ (Луцкаго уѣз. при р. Стыри), заложенное ему, Григорію, Волын. воеводичемъ, княземъ Михаиломъ Чорторыскимъ (тамъ же, № 2,046, стр. 9, пун. 56).. Но скоро Григорій Воловичъ умеръ. Переуступка Мстишина Евстафію Воловичу не состоялась, и послѣдній потребовалъ ввода во владѣніе имѣніемъ Мусоромъ. 6 октября 1572 г. возный донесъ суду о недопущеніи его вдовой Григорія Воловича, Богданой, урожд. Сѣмашковой, ко вводу

Литов. подканцлера Евстафія Воловича во владѣніе с. Мосоромъ (тамъ же, № 2,046, стр. 65, пун. 658). Отъ Евстафія Воловича имѣніе Мосорское, вѣроятно путемъ продажи, перешло во владѣніе дворянина Захарія Лагодовскаго. За Евстафіемъ Воловичемъ была замужемъ Анастасія Юрьевна, княжна Збаражская. Поэтому отецъ ея, князь Юрій Андреевичъ Збаражскій, владѣлецъ части с. Голобъ, почему то считалъ Мосорское имѣніе собственностью своей дочери, и дѣлалъ частыя нападенія на это имѣніе. Такъ, 6 сентября 1573 г. возный произвелъ дознаніе по дѣлу объ отнятій кн. Юріемъ Збаражскимъ нивъ у Захарія Лагодовскаго, въ Мосорскомъ имѣніи послѣдняго (тамъ же, № 2,047). Ровно черезъ годъ, 6 сентября 1574 г. тотъ же возный донесъ суду, что Голобскій урядникъ кн. Юрія Збаражскаго, вопреки урядовому запрещенію, снялъ хлѣбъ, самовольно посвяинный Голобскими крестьянами на земляхъ Мосорскаго имѣнія двор. Захарія Лагодовскаго (тамъ же, № 2,048, стр. 42, пун. 431).

Въ концѣ 18 и началѣ 19 вв. село это принадлежало двор. Вильгамъ.

Въ с. Новомъ Мосорѣ была церковь во имя Св. Живоначальной Троицы. Построена по клпров. вѣдомости въ 1795 г. помѣщикомъ Людовикомъ Вильгой. Каменная, безъ колокольни, нынѣ совершенно развалившаяся. По причинѣ ветхости, въ 1861 г. упразднена. Утварь изъ нея перенесена въ самостоятельную Голобскую церковь. Она построена на островѣ, образуемомъ теченіемъ р. Стохода. На этомъ же островѣ, довольно большомъ, находилась прежде и дер. Новый Мосоръ или Мистечко. Въ началѣ 19 вѣка деревня была перенесена съ острова на лѣвый берегъ рѣки. Причиною—было неудобство жизни на островѣ, во время весеннихъ разливовъ рѣки покрывавшемся водою, и происходящее отсюда неудобство сообщенія съ окружающими окрестностями. Часть жителей деревни добровольно перешла на теперешнее мѣсто, обстроилась тамъ и образовала особую часть, называемую „селянами“. Другая же часть ихъ нѣкоторое время оставалась на островѣ и, только вълѣдствіе строгаго приказа помѣщика, а, можетъ быть, и репрессалій съ его стороны, въ одинъ день перешла къ выселившимся прежде односельцамъ. И теперь еще жители этой деревни, дѣды которыхъ были насильно выселены съ острова, называются „выгнанцями“.

Хотя по клпровой вѣдомости и значится, что Мосорская церковь построена въ 1795 г., но изъ конін визиты отъ 1757 г. 18 февр., засвидѣтельствованной Ковельскимъ дух. Правленіемъ

1811 г. и хранящейся въ церк. архивѣ, видно, что еще *въ 1757 г.* въ этой деревнѣ была совершенно новая церковь, «zalożona pod tytułem S. Tróycy u S. Michała», построена издживеніемъ пана Вильги. Трудно допустить, чтобы церковь, бывшая совершенно новой въ 1757 г., успѣла къ 1790 гг. настолько обветшать, что пришлось, вмѣсто нее, строить новую. Нельзя допустить также, чтобы прежняя церковь была деревянная (хотя въ визитѣ и не сказано, изъ чего построено церк. зданіе) и чтобы она сгорѣла, ибо въ народѣ было бы преданіе о пожарѣ церкви и постройкѣ новой... Крестьяне утверждаютъ, что церковь эта построена весьма давно. Можно, поэтому, полагаать, что она построена не въ 1795 г., какъ утверждаютъ клиров. вѣдомости, а раньше—въ половинѣ 18 вѣка (около 1750 г.). Иначе каменное зданіе, какова была Мосорская церковь, въ теченіи 60 съ небольшимъ лѣтъ не пришло бы въ совершенную ветхость, что случилось съ этою церковью, упраздненною въ 1861 г., именно вслѣдствіе ветхости... Неудачная архитектура церкви, положеніе ея на сыромъ, подверженномъ наводненіямъ осѣровѣ и сильнѣйшее небреженіе о ней прихожанъ содѣйствовали ея обветшанію... Въ деревнѣ этой всего 43 двора, населеніе по бѣдности не могло поддерживать каменнаго церк. зданія. Помѣщики же полями поддерживали его только во времена польскаго владычества и униі, а съ возвращеніемъ Волыни къ Россіи, и жителей ея—въ православіе, совершенно перестали нецись о православномъ храмѣ... Нынѣ на мѣстѣ прежняго храма лежитъ груда кирпича и мусора...

Земли, принадлежавшія этой церкви, пахатныя и сѣнокосныя, въ количествѣ 35 дес. 1,419 саж., въ силу прозкта, утвержденного Епарх. начальствомъ, замѣнены на такое же количество при самостоятельной Голобской церкви, а огородная съ окружающимъ ее сѣнокосомъ, въ количествѣ 2 дес., оставлена при сей церкви въ пользованіе причту.

Церковь эта была приписана къ предшествующему самостоятельному Св. Георгіевскому приходу с. Голобъ въ 6 вер.

Въ нынѣшнемъ составѣ Голобскій приходъ существуетъ съ 1825 г. Какъ видно изъ непов. вѣдомостей, въ приходѣ всего населенія было: въ 1869 г.—1970 д. об. п. (978 жен.), въ 1872 г.—2050 д. об. п. (1025 жен.), въ 1873 г.—2085 д. об. п. (1039 жен.), въ 1875 г.—2,136 д. об. п. (1058 ж.), въ 1876 г.—2,165 д. об. п. (1074 ж.), въ 1879 г.—2,213 д. об. п. (1108 ж.), въ 1880 г.—2,217 д. об. п. (1104 ж.), въ 1881 г.—2,250 д. об. п. (1116 ж.), въ 1882 г.—2,380 д.

об. п. (1178 ж.), въ 1884 г.—2,432 д. об. п. (1202 ж.), въ 1885 г.—2,577 д. об. п. (1288 ж.), въ 1886 г.—2,630 д. об. п. (1326 ж.), въ 1887 г.—2,654 д. об. п. (1328 ж.), въ 1888 г.—2,684 д. об. п. (1327 ж.), въ 1889 г.—2,733 д. об. п. (1364 ж.), въ 1890 г.—2,831 д. об. п. (1396 ж.), въ 1891 г.—2,871 д. об. п. (1418 ж.), въ 1893 г.—2,829 д. об. п. (1417 ж.), въ 1894 г.—2,921 д. об. п. (1460 ж.) и въ 1898 г.—3,038 д. об. п. (1530 ж.).

1436. с. ДОЛЬСКЪ, волости Турійской, отъ Житомира 352 в., Ковля—ближ. жел. дор. ст. 28 в. и Маціова 12 в., г. Владимира 32 в., ближ. поч. ст. Турійска 10 в. Село обружено со всѣхъ сторонъ лѣсами, а именно съ востока лѣсомъ Бягны, за коимъ лежитъ с. Растовъ въ 4 в. отъ Дольска, съ запада лѣсомъ Качаниха, за коимъ с. Перевалы Влад. у. въ 4 в., съ сѣвера лѣсомъ Волчище, за коимъ с. Торговище въ 6 в., и съ юга лѣсомъ Романиха, за коимъ с. Туричаны Влад. у. въ 5 в. Село это расположено у самого озера, въ долинь, отъ коей, вѣроятно, получило свое названіе. Жители берутъ воду изъ этого озера ¹⁾.

Исторія села. Время основанія этого села теряется въ глубокой древности. Впервые это село упоминается *въ 1432 г.* Владѣлецъ Дольска и Перевалъ, Николай, жена его Агафія съ сыновьями Гурко, Стецкомъ и Андрушкомъ выдали *11 августа 1432 г.* въ Перевалахъ эревіцію *церкви Св. Николая въ Дольскъ*, стоящей «на мѣстѣ стараго монастыря». По ней, на содержаніе церкви и священника назначается десятина со всѣхъ полей владѣльца, т. е. по десятой копѣ каждаго «збожа» (хлѣба). Сверхъ того, тойже церкви надается островъ Мошно и озеро Мошенское, земли и луга въ слѣдующихъ границахъ: отъ святаго озера начиная лѣсомъ Мошенскимъ, и отъ тогоже лѣса по долгую лозу за старые концы, до Переваловской границы и болота Волчинскаго (изъ «Суммаріуша Турійскаго» — въ Архивѣ кн. Сангушекъ, т. 3, стр. 1). Отсюда видно, что *въ с. Дольскъ некогда существовалъ православный монастырь* и въ немъ Св. Николаевская церковь. Въ 1432 г. монастырь именуется уже «старымъ». Если предположить, что онъ раньше существовалъ уже *лѣтъ 150*, то выйдетъ, что основаніе его относится приблизительно

¹⁾ Описаніе с. Дольска составлено мною преимущественно на основаніи печатныхъ архивныхъ данныхъ (цитуются), а также «*клиров. вѣд.* за 1873 и 1898 г.» «*Церковная літопись*», составленная о. Протоіереемъ Антоіемъ Кульчинскимъ и бывшая въ моемъ пользованіи, весьма кратка.

къ 13 вѣку, когда на Волини, въ стольномъ городѣ Владимирѣ, вняжили русскіе православные князья, изъ рода великаго князя Владимира Равноапостольнаго. Быть можетъ, кто нибудь изъ нихъ и былъ основателемъ этого монастыря. Этотъ монастырь очень рано прекратилъ свое существованіе. По крайней мѣрѣ о немъ въ дальнѣйшее время нѣтъ больше упоминанія. Ничего о немъ неизвѣстно и въ историч. литературѣ. Быть можетъ онъ былъ разрушенъ въ одно изъ опустошительныхъ нашествій татаръ на Волину. Улица, гдѣ онъ находился, до настоящаго времени именуется «монастырскою». Землею этою церковь пользуется и донынѣ, а десятина послѣ перешла—къ р.-Катол. Костелу въ с. Церевалахъ.—

Кто были эти первые владѣльцы Дольска—по фамиліи, объ этомъ нѣтъ указанія въ документѣ, гдѣ только приведены ихъ имена. Въ 1486 г. упоминается владѣлица Дольска Ядвига Стецковна *Ламанова*. Вѣроятно, это была дочь вышеупомянутаго Стецка, второго сына Николая—владѣльца. Владѣлецъ сосѣдняго села Растова, Бартошъ Монтовтовичъ, намѣстникъ Бѣльскій, причинилъ Ядвигѣ Ламановой убытки («шкоды») на поляхъ ея имѣнія Дольска. Поэтому король Казимиръ Ягеллонъ 16 марта 1486 г. въ Трокахъ предписалъ Бартошу Монтовтовичу явиться на судъ по этому дѣлу къ королевскимъ комиссарамъ Михаилу Загоровскому и князю Илиі Буцевичу (изъ «Суммаріуша Турійскаго» въ Архивѣ кн. Сангушекъ, т. 3, стр. 19).

Николай Гурковичъ, сынъ Гурки, старшаго сына владѣльца Дольска Николая, взялъ займы у князя Андрея Александровича Сангушки нѣкоторую сумму денегъ, за что отдалъ ему въ «заставу» принадлежащую ему часть с. Дольска. Въ 1502 г. 17 іюня въ Люблинѣ король Александръ предписалъ кн. Андрею Александровичу Сангушкѣ взять отъ Николая Гурковича денежный долгъ и вернуть ему состоящую у него въ заставѣ часть с. Дольска, если же князь что-либо имѣеть противъ этого, то долженъ вмѣстѣ съ Гурковичемъ явиться къ королю на судъ (тамъ же, т. 3, стр. 32).

Но очевидно, долгъ кн. Андрею Сангушкѣ не былъ уплаченъ Николаемъ Гурковичемъ, и его наследственная часть Дольска осталась за Сангушко. Въ слѣдующемъ 1503 году 3 января кн. Сангушко пріобрѣтаетъ и вторую половину Дольска: по записи, выданной этого года и числа въ г. Владимирѣ, Ядвига Стецкова Ламанова, вмѣстѣ съ сыномъ своимъ Яковомъ (это—внука и правнукъ перваго владѣльца Николая, вышеупомянутаго) продала кн. Андрею Александровичу Сангушкѣ имѣніе свое

Дольскъ—за 500 конь грошей широкихъ чешской монеты (=1,500 руб.), за кунью шубу, крытую адаманкомъ, стоимостью въ 15 конь грошей, и за коня—стоимостью въ 12 конь грошей (тамъ же, т. 3, стр. 33).

Въ 1507 г. 7 июня Николай Гурковичъ Ламановичъ, записью, данною въ Дольскъ, удостовѣрилъ, что, послѣ продажи Дольска его двоюродною сестрою Стецковою Ламановою кн. Андрею Александр. Саигушкѣ, некоторые изъ его крестьянъ с. Череваль перешли къ князю въ Дольскъ и что князь однихъ крестьянъ ему вернулъ, а за другихъ заплатилъ (тамъ же, т. 3, стр. 41). Въ этомъ документѣ Николай Гурковичъ впервые называется по фамилии—Ламановичъ. Несомѣнно и его дѣдъ родной Николай (вышеупомянутый) носилъ ту же фамилию.

Записью, данною въ Дольскъ *6 января 1508 г.*, упомянутая Ядвига Стецковна Ламанова, вмѣстѣ съ сыномъ своимъ Яковомъ Ламановичемъ, даетъ обязательство—охранять этого князя и защищать его на судѣ, если бы братъ Якова, а ея сынъ, находящійся въ военной службѣ, по возвращеніи, вздумалъ бы предъявлять какія-либо претензіи къ имѣнію Дольскъ (тамъ же, т. 3, стр. 54).

Въ 1512 г. 1 апреля король Сигизмундъ I выдалъ грамоту, которою онъ подтверждаетъ кн. Андрею Александровичу Саигушкѣ, старостѣ Владимирскому, его права на село Дольскъ («Долско»), купленное имъ «в земаннн Холмское, в пани Стецковое Ламановое у Ядвиги и в ее сына, въ Якуба... со всеми землями пашными и бортными и лѣсы и боры и в дубровами и с полми и в гаи и съ сеножатми и в рѣчками и в бобровыми гоны и ставы и ставици и в млыны и их вымелки и в болоты... и со службами людей и со всѣми их полатки и податми...» (тамъ же, т. 3, стр. 94). Во второй разъ король Сигизмундъ I подтвердилъ кн. А. А. Саигушкѣ его права на имѣніе Дольскъ *12 июля 1513 г.* въ Мельникѣ (тамъ же, т. 3, стр. 101).

Въ 1518 г. около 8 сентября правнукъ Ядвиги Ламановой и внукъ Якова Ламана, Янушъ Свирцовскій, служебникъ гетмана, заявилъ передъ королемъ Сигизмундомъ I претензію на имѣніе бабки своей Дольскъ, «которое держитъ староста Володимирекій, князь Андрей (Олександровичъ Саигушковича): «князь не хочетъ ему (Янушу) десятины дати с тогожъ имѣнья в Долска». Разборъ этой претензіи король отложилъ «на иньшій часъ» (тамъ же, стр. 179).

Этотъ Янушъ Свирцовскій въ дальнѣйшихъ документахъ именуется Яномъ Свещицкимъ (или «Светицкимъ»). Онъ утвер-

ждалъ, что имѣніе Дольскъ было только «въ заставѣ» у князя Андрея Сангушки за сумму въ 100 копъ грошей Литовскихъ (тамъ же, стр. 241). На основаніи этого—онъ затѣялъ продолжительный процессъ съ кн. Сангушкой. Этому Яну Свенцицкому, войскому Дрогицкому, принадлежало сосѣднее имѣніе Перевалы (нынѣ Влад. у.), унаследованное имъ отъ своей бабушки Ядвиги Стецковой Дамановой. Поданные его изъ с. Переваль причиняли часто «шкочы» крестьянамъ с. Дольска, конечно, по наущенію своего нана Свенцацаго. На это кн. А. А. Сангушко жаловался королю (тамъ же, стр. 315). Для разбора этого дѣла вельно было кн. А. Сангушко и Яну Свенцицкому явиться на судъ «радѣ великаго княжества Литовскаго» въ великомъ посту 1530 г. (тамъ же, стр. 357).

Къ Яну Свенцицкому, въ качествѣ истца, присоединился еще и князь Козика (или Козька), вѣроятно, родственникъ его. Кн. А. Сангушко просилъ короля освободить его отъ явки на судъ по этому дѣлу, находя претензію своихъ истцовъ совершенно неосновательною. Но король не согласился и предписалъ кн. Андрею Сангушкѣ, вмѣстѣ съ сыномъ его, Теодоромъ, явиться на сеймъ Виленскій для судебного разбирательства дѣла (тамъ же, стр. 360—361). *29 марта 1531 г.* на сеймѣ Виленскомъ состоялся приговоръ Рады великаго княжества Литовскаго по этому дѣлу: «нанъ Свенцицкій не маєтъ его (кн. А. Сангушко) о томъ имѣньи Дольско позывати», не иначе, какъ чтобы онъ «заплатилъ накладъ и страву его (князя Сангушки)» за тѣ убытки, какіе причинилъ князю этимъ «розванемъ» на судъ (тамъ же, т. 3, стр. 374).

Свенцицкій продолжалъ производить грабежи и наѣзды изъ своего имѣнія Переваль на имѣніе Дольскъ и Торговище, принадлежащія кн. Сангушкѣ. Поэтому король Сигизмундъ I въ Вильнѣ 17 іюня 1536 г. далъ распоряженіе Гродненскому городничему, князю Семю Богдановичу Одынцу и князю Ивану Андреевичу Полубенскому, судьямъ кн. Теодора Андреевича Сангушки, по его дѣлу съ Свенцицкимъ, дабы они вмѣстѣ съ судьями Свенцицкаго съѣхались и разобрали спорное дѣло (тамъ же, т. 4, стр. 38). Свенцицкій тяжело заболѣлъ и не могъ явиться въ судъ (тамъ же, т. 4, стр. 42).... *Въ 1539 г. 10 февраля* въ Краковѣ король Сигизмундъ I выдалъ грамоту, которою окончательно утверждаетъ кн. Теодора Андреевича Сангушко въ правахъ владѣнія имѣніемъ с. Дольскъ, а истцамъ Свенцицкимъ и Ягодивскимъ (родичамъ Яна Свенцицкаго) окончательно отказываетъ. Здѣсь король говоритъ: «князь Федоръ, маршалокъ Волиц-

ское земли и его потомковъ того именья Дольска на векъ векомъ держати и поживати мають, яко властное, дедичное свое, весполокъ с церковю Рускою, заложенья святого Николая и дворомъ и пашними дворными и со всеми людьми тамошними и ихъ работами, з бортьми тыхъ людей и з дачьми грошовыми и медовыми и овсяными, с польми, сеножатьми, зъ сады, боры, з лесеы, з гаи и з дубровами з реками и з речками, з болоты, с озеры, з млыны и ихъ пожитки, з ловы звериными и иташми...» (тамъ же, т. 4, стр. 185) ¹⁾.

Послѣ смерти кв. Теодора Андреевича Сангушки, с. Дольскѣ унаслѣдовалъ сынъ его Романъ Теодоровичъ, великій Литовскій гетманъ. Онъ умеръ въ 1571 г. Въ завѣщаніи своемъ отъ 10 мая 1571 г. онъ назначилъ мать свою кв. Анну Деспотовну опекуншею надъ своими дѣтьми и всѣмъ имуществомъ. Эта княгиня Анна, урожден. Деспотовна, была по второму браку замужемъ за княземъ Николаемъ Андреевичемъ Збаражскимъ. Въ 1576 г. она, согласно завѣщанію своего сына, назначила другую десятину для Николаевской церкви с. Дольска, а именно 30 копь ржи, 12 копь пшеницы, ячменя и гречихи и такое постановленіе велѣла внести записью въ рукописное Евангеліе, каковое хранится въ церкви и донынѣ (объ этомъ сказано въ «Церк. лѣтописи с. Дольска»). Она умерла въ 1578 г.

Послѣ смерти кв. Романа Теодоровича, владѣльцемъ села Дольска сталъ сынъ его князь Романъ Романовичъ Сангушко. Онъ умеръ около 1621 г. бездѣтнымъ, и со смертію его пресѣлась старшая вѣтвь князей Сангушекъ, пребывшая непоколебимою въ православной вѣрѣ.

Кто былъ владѣльцемъ с. Дольска непосредственно послѣ кв. Сангушекъ, объ этомъ нѣтъ пока свѣдѣній. Въ 1713 году владѣльцемъ его является дворянинъ Стадницкій Николай, какъ это видно изъ инвентаря церкви Дольска. Въ это время униатскимъ священникомъ въ Дольскѣ былъ Александръ Пашковскій, при которомъ посѣтилъ эту церковь униат. Владимирскій епископъ Левъ Бишка, инвентарь этотъ утвердившій своею подписью

¹⁾ По грамотѣ короля Сигизмунда I отъ 10 января 1542 г., села Дольскѣ и Торговище, имѣнія кв. Теодора Сангушки, находятся въ землѣ Волинской въ повѣтѣ Владимирскомъ, а с. Перевала, имѣніе Ивана Свенцицкаго, принадлежитъ къ землѣ Холмской (тамъ же, т. 4, стр. 305). Очевидно, границы этихъ имѣній служили вмѣстѣ съ тѣмъ и границами, отдѣлявшими землю Волинскую отъ земли Холмской. Село Перевала и вся мѣстность къ Любомлю и далѣе за нимъ относились къ землѣ Холмской...

и печатью 30 апрѣля 1713 г. Въ этомъ селѣ тогда, по инвентарю, было прихожанъ 30 домовъ, а въ бывшей приписной деревнѣ Миновичахъ 15 домовъ (изъ «Церк. лѣтониси»).

Въ 1759 г., по привиллегіи короля Августа III, село Дольскъ, вмѣстѣ съ Турійскимъ имѣніемъ (въ составъ коего оно входило), было отдано во владѣніе воеводѣ Подлясскому, *Іосифу Оссолинскому*.

Въ 1795 г. оно перешло во владѣніе *графа Мошинскаго*, а отъ него, по наслѣдству, въ 1834 г. досталось двор. *Шембеку*. Отъ послѣдняго, путемъ покупки, приобрѣлъ его, около 1850 г., двор. *Юлій Оржешко*, сынъ коего Каллисть нынѣ имъ владѣеть.

Вышеупомянутая древняя *Св. Николаевская церковь* существовала въ Дольскѣ до 1840 г., когда она, по причинѣ крайней ветхости, развалилась. Она была деревянная. Въ рукописномъ евангеліи (безъ даты), хранящемся въ приходской церкви села Дольска, записана въ пользу Николаевской церкви слѣдующая эрекция (о ней упомянуто выше): «За роказаніемъ ей милости вельможной княгини Николаевской, Збаражской, старостины Кременецкой и княгини Анны Деспотовны ¹⁾ ведлугъ постановленія небожчика Его Милости князя Романа Саугушки, Воеводы Браславскаго, съ подвора Дольскаго десятины съ нашии озимой давать на церковь Дольскую Святителя Чудотворца Николая жита кошь 30 и 12 кошь пшеницы на проскуры, ячменю и гречки, ведлугъ урожаю, и той Ей милость въ Евангеліи записати роказати рачила, бо уже тое вѣчне на каждый годъ давати мають. Писано въ 1576 г. въ Дольскѣ. Семень Костешковичъ, Намѣстникъ Турійскій и Дольскій». Означенная здѣсь десятина давно уже не выдается.

Кромѣ этой церкви, въ Дольскѣ существовала еще *Вознесенская церковь*, которая совершенно обветшала и, еще прежде Николаевской, разрушилась. Изъ нея въ нынѣшней приходской церкви имѣется икона Воскресенія Христова—въ кіотѣ.

Изъ бывшего Пугинскаго древае-православнаго монастыря — хранится древняя икона Богоматери (копія Ченстоховской) въ кіотѣ. А изъ Николаевской церкви имѣются разныя вещи: царскія двери, икона Св. Николая Чудотворца (весьма древняя) въ кіотѣ вновь вызолоченномъ, двѣ чаши, дискось съ подножіемъ, два диска безъ подножія, звѣздца, дарохранительница, четыре колокола: большій отъ 1766 г., второй, вполовину меньше пер-

¹⁾ Такъ княгиня Анна Деспотова называется по своему первому мужу, князю *Николаю Андреевичу Збаражскому*, старостѣ Кременецкомъ.

ваго, отъ 1741 г., третій еще меньше—отъ 1743 г., и четвертый—безъ даты, а также книги печатныя—каноникъ съ акафистомъ—Кіев. печати, служебникъ Кіев. печ. отъ 1629 г. 21 февр., Евангеліе отъ 1636 г. 30 авг., апостоль отъ 8 іюля 1639 г., и октоихъ, купленный свящ. Іоанномъ Кульчицкимъ на свои деньги въ бытность его въ Почаевѣ 1758 г. до церкви Святителя Николая. Упомянутое рукописное евангеліе (съ записью фондушевою) тоже принадлежитъ Николаевской церкви.

Въ с. Дольскѣ нынѣшняя *церковь во имя Успенія Пресв. Богоматери*. Построена въ 1835 г., по завѣщанію помѣщика графа Фридриха Мошинскаго, стараніемъ его сына Петра Мошинскаго. Каменная. Завѣщаніе построить ее сдѣлано было еще въ 1810 г. Въ 1825 г. Волын. еп. Стефаномъ была выдана прих. свящ. Василю Кульчинскому храмозданная грамота на постройку ея. Въ 1825 г. 29 іюня Ковел. протоіереемъ Венедиктомъ Малеванскимъ была совершена закладка церкви, а освящена церковь, по построеніи, въ 1835 г. 13 августа благоч. священ. м. Турійска Ігнатіемъ Салютринскимъ (при старомъ еще иконостасѣ). Камен. колокольня устроена въ 1851 г. помѣщ. Юліемъ Оржешко, вмѣстѣ съ камен. оградой вокругъ погоста. Послѣ устроенъ былъ и новый иконостасъ на средства прихожанъ. Утварью и ризницею церковь посредственна. Метрич. книги хран. съ 1835 г. *Земли*: усадеб. 3 дес., пахат. 46 дес., сѣнокоси. 16 дес., подъ лесомъ, болотами и зарослями 36 дес. 1,279 саж. На эту землю имѣется планъ съ межев. описаніемъ, отъ 1881 г. Для свящ. домъ очень ветхъ, хоз. постройки весьма ветхи и негодны. Для псаломщ. домъ и клуна весьма ветхи, остальные хоз. постройки составляютъ собственность псаломщика Конст. Гнажевскаго, какъ купленные имъ у быв. псаломщ. Гушевскаго. Почва—песчана и болотиста. *Приштъ*: свящ. 260 р. и псал. 50 руб. Приходъ 7 вл. Церк. школа грамоты сущ. съ 1839 г. По даннымъ за 1898 г., прихожанъ всего 77 дворовъ, составляющихъ 597 д. об. п. (289 жен.).

Священнослужителями въ семъ приходѣ состояли: 1) вышеупомянутый *Александръ Пашковскій* въ 1713 г., униатъ, 2) *Іоаннъ Кульчинскій* изъ дворянъ Галиціи, рукоп. во свящ. 1747 г. 28 февр. епископомъ Холмскимъ и настоятелемъ Жидичин. монастыря Фелиціаномъ—Филиппомъ Володковичемъ, послѣ съ 1757 г. епископомъ Владимирскимъ, по рекомендаціи помѣщика Іосифа Оссолинскаго, данной 1747 г., служилъ до 1777 г., еще при жизни его, въ помощники ему по рекомендаціи тогоже Оссолинскаго, данной 1777 г., назначенъ сюда священникомъ

его сынъ 3) *Антоній Ивановичъ Кульчинскій*, рукоп. 15 июня 1777 г. ун. еп. Іаковомъ-Адамомъ Окелло-Мартусевичемъ, въ 1793 г. оба они, отецъ и сынъ, Кульчинскіе, вмѣстѣ со всеми прихожанами воссоединились изъ уніи съ православною церковью, и съ этихъ поръ Дольскій приходъ становится православнымъ, о. Антоній служилъ здѣсь до 1811 г., 4) сынъ его, *Василій Антоновичъ Кульчинскій* съ 1816 по 1826 г., рук. епископ. Волын. Даніиломъ, при немъ состоялась закладка нынѣшней Успенской церкви, послѣ него осталось 7 душъ семейства и приходъ былъ предоставленъ за сиротами, въ теченіи 10 лѣтъ его наблюдали сосѣдніе священники—с. Рацова Іоаннъ Стенниковскій, с. Боболъ Іоаннъ Ржондковскій, с. Кульчина Павелъ Шипровскій съ конца 1834 г. до 1836 г., 5) сынъ о. Василя, протоіерей *Антоній Васильевичъ Кульчинскій* съ 13 сент. 1836 г. по день смерти—3 окт. 1896 г., прослужилъ здѣсь болѣе 60 лѣтъ, при немъ въ 1846 г. церковь покрыта желѣзомъ; и 6) *Василій Афанасіевичъ Матусевичъ* съ 29 окт. 1896 г. нынѣ служить.

1437. с. ДРОЗДНИ, волости Голобской, отъ Житомира 312 в., Ковля—ближ. почт. ст. 15 в., ближ. жел. дор. ст. Голобъ 8 в., ближ. прих. се. Любитова 5 в., Рокитницы 8 в. ¹⁾).

Исторія села. Село это существовало уже *въ началѣ 16 вѣка*. Владѣльцами его въ это время были земане *Дрозденскіе*. Первый изъ этихъ землянъ Иванъ Мицкевичъ (т. е., сынъ Дмитрія или иначе Мицко, какъ, наир., Яковъ въ просторѣчій—Яцво, Павелъ—Пашко, Михайль—Михно, Тихонъ—Тишко и пр.) упоминается въ актѣ отъ 20 сент. 1521 г., въ коемъ Іона, владыка Владимирскій и Брестскій подтверждаетъ князю Василю Михайловичу Сангушкѣ замѣну его имѣнія Тишкевичъ (нынѣ во Владим. у.) на церковное село Седмари (нынѣ Луцк. у.); въ числѣ свидѣтелей подъ этимъ актомъ подписался «Панъ Иванъ Мицкевичъ Дрозденскій» (т. е., изъ с. Дрозденъ), «панъ Петръ Калусовскій» (т. е., изъ с. Калусова Владимир. у.). *Архивъ кн. Сангушкѣ*, т. 3, стр. 211. Изъ надписи на печати, привѣщенной къ этому документу, мы узнаемъ, что дворяне Дрозденскіе принадлежали къ гербу «Шелига».

Въ описи Луцкаго замка *отъ 1545 г.* село это именуется такъ—Дрозды, Дроздяны, Дроздъ. Въ ней же упоминается тотъ

¹⁾ Описаніе сего села составлено мною преимущественно по печатнымъ архивамъ; «церков. лѣтопись», составл. священ. Фад. Кириловичемъ—весьма кратка.

же «Иванъ Дрозденскій съ Дроздня» (его городня въ замкѣ, — Памятники, изд. Кіев. Археограф. Коммиссією, отд. 2, т. 4, стр. 72, 82, 89 и 103).

Послѣ смерти Ивана Дрозденскаго, остались его сыновья Богданъ, Михайль, Семень и Яковъ и дочь, вышедшая замужъ за Петра Хоболтовскаго. Это были русскіе православные «господарскіе земляне.» Такъ какъ отецъ при жизни не произвелъ между ними дѣлежа имѣнія, то среди нихъ происходили постоянныя раздоры и споры. Такъ, *въ 1561 г. 30 мая* Богданъ Дрозденскій жаловался въ Луцкій урядъ о нанесеніи побоевъ его слугамъ тиуномъ и слугами брата его Яцка Дрозденскаго при нападении послѣднихъ на с. Дроздни (*Опись актов. книги Кіев. центр. архива, № 2,055, стр. 19, п. 30*). *3 іюня того же 1561 г.* Богданъ Дрозденскій жаловался объ уничтоженіи межи, захватѣ и поораніи его полей братомъ Семеномъ въ с. Дроздняхъ (тамъ же, стр. 19, п. 1). 9 іюля того же 1561 г. Семень и др. Дрозденскіе жаловались о захватѣ и поораніи ихъ братомъ Богданомъ полей въ с. Дроздняхъ, находящихся въ общемъ владѣніи жалобщиковъ (тамъ же, стр. 22, п. 8). Въ 1572 г. 28 марта Богданъ Дрозденскій жаловался о нанесеніи оскорбленій его братомъ Михайломъ крестьянину жалобщика и его жевѣ, грабежѣ у нихъ вола, угрозахъ и проч. (тамъ же, стр. 21, п. 174).

Въ 1574 г. 23 іюня Богданъ Дрозденскій жаловался о томъ, что когда онъ, исправивъ на свой счетъ *въ с. Дроздняхъ церковь*, пригласилъ для ея освященія епископа Владимирскаго Феодосія и съ нимъ многихъ своихъ друзей и родственниковъ и приготовилъ въ своемъ домѣ все нужное для предстоявшаго торжества, то братья жалобщика Семень и Михайло Дрозденскіе, неизвестно, по какимъ побужденіямъ, письмомъ къ епископу «заборонили» ему пріѣздъ въ Дроздни и тѣмъ разстроили предположенное торжество, ввели жалобщика въ напрасныя убытки (тамъ же, №2048, стр. 23, п. 226). 23 іюня того же 1574 г. тотъ же Богданъ Дрозденскій жаловался на брата своего Семена о разнаго рода захватахъ въ имѣніяхъ Дроздняхъ и Зубильномъ (нынѣ дер. Луцкаго уѣзда, на границѣ Владимир. у.) Того же дня возный произвелъ дознаніе по жалобѣ Богдана Дрозденскаго на брата своего Михаила Дрозденскаго объ опустошеніи сада въ с. Дроздняхъ, отнятіи огородовъ, поѣдѣнн полей и др. обидахъ (тамъ же, стр. 24, п. 227 и 229). Села Дроздни и Зубильно принадлежали Богдану Дрозденскому, какъ старшему брату. Эти Дрозденскіе, враждуя между собою, причиняли

немало неприятностей и сосѣдямъ. Такъ, въ описи церкви и имѣній епископіи Владимирской, составленной при передачѣ ея Ипатію Поцею въ 1593 г. 11 апрѣля сказано, между прочимъ: «мѣстечку Озерянамъ и селу Солотвину (принадлежащимъ епископіи) есть кривда немалая отъ пановъ Дрозденскихъ отъ Дрозденъ и отъ Гудчого броду» (*Архивъ юго-западной Россіи*, ч. 1 т. 1 стр. 374).

Послѣ Богдана Дрозденскаго, владѣльцемъ с. Дрозденъ и сосѣдняго села Гудчого-Броду (нынѣ Гончого броду) сталъ его племянникъ, *Гнѣвошъ Семеновичъ Гулевичъ Дрозденскій*, который *въ 1613 году 5 октября* выдалъ фундушевую запись своему духовнику иноку Герасиму Микулчу на островъ и поле въ принадлежащихъ ему, Гнѣвошу, селахъ Дроздняхъ и Гудчомъ-Броду съ правомъ основать здѣсь *скитъ*, но съ условіемъ, чтобы обитатели этого скита и ихъ преемники всегда оставались *въ православіи*. Въ этой записи сказано: «я рабъ Божій Гнѣвошъ Семеновичъ Гулевичъ Дрозденскій... явню чиню симъ листомъ добровольнымъ записомъ моимъ человеку духовному, священнику Герасиму Микулчу, духовному отцу и богомолцу моему...ему самому и от него по немъ вступающимъ такогужъ возванья и поволанья людемъ, в православной вере восточное церкви будучимъ, даю, дарую и на вечность записую, якоже вже дал, даровал и на вечность записал есми, островец мой власный моего спокойнаго держанья и уживанья, на озере моемъ власномъ, маестности моее дедичное села Дрозденъ належаюмъ, будущий, на которомъ островци келю себе збудовати и при себе в ней инока, которого одно самъ похочеть, ховать ест и волно ему будетъ; а до того островца ему самому и по немъ от него з вѣдомостію нашою вступающимъ также даю, дарую и на вѣчность записую поля имать на березе на урочищу, на которомъ тольво дворець з огородами, на сѣяне яришь и огородныхъ речей водле потребы належащими, своимъ власнымъ коштомъ и на-бладомъ збудовати мает, а збудовавши, зо всеми наступниками, тежь в вере кафедрической *церкви восточное ориинтальное* правдивыми, под послушенствомъ патриарховъ светлѣйшихъ, не чинимъ ишимъ, будущими, в той вере неотъменьными, з ведомостію мене и потомковъ моихъ, тоежь веры неотменьныхъ, презъ него подаными, во всехъ ихъ прилежностяхъ и принадлежностяхъ спокойне уживати маеть; а на потребу его и от него по немъ вступающимъ, ему самому и его наступникомъ такъ волное завжды в озере вшелякими сетми, тригубицами и удками ловене рыбъ, яко тежь до бели и до того дворца завжды волное в пушчи и

в запустахъ моихъ Дрозденскихъ і рубанье дровъ симъ листомъ добровольнымъ записомъ моимъ позволяю...И такъ то мети хочу, же не маю и не буду могъ, и по мне потомковъ мое, и каждый по мне добръ моихъ Дрозденъ и Гудчого-Броду держачий, взрушати и обшемъ съ тыхъ добръ моихъ Дрозденъ и Гудчого-Броду, которые тежаромъ варунку и заступу взглядомъ сего запису моего обтежаю, с потомками моими пререченого отца Герасима, а по немъ отъ него и насъ поданныхъ наступцовъ его, в спокойномъ держанью и уживанью бели его на пререченомъ островцу, также и дворца з огородами, на поли от мене указаномъ збудованыхъ, зо всеми пожитьками и принадлежностями водле сего запису заховати и намней ни во што не вступати, жадное переказы и перенагабанья ему самому и наступцомъ его ни в чемъ не чинити, такъ, жебы завжды на всѣ пришлые вечные часы в спокойномъ держанью и вживанью, такъ за живота моего, яко и по мне, от потомковъ моихъ и каждого держачого помеяныхъ добръ моихъ Дрозденъ и Гудчого-Броду зостававали, а в оныхъ зостаючи и мешкаючи, яко се вышей помеяло, пану Богу молбы за отпущение греховъ моихъ и потомства моего отдавали.» ... (*Архивъ юго-зап. Россіи*, ч. I т. 6, стр. 433—436). Какъ долго существовалъ этотъ скитъ, неизвѣстно. Въ началѣ 18 вѣка владельцами села были дворяне *Пещоровскіе*, а затѣмъ *Гулевичи*, *Дашковичи*, и въ началѣ 19 в. *Рачинскіе*.

Въ составъ прихода входятъ: с. *Дроздни* и с. *Гонче-Бродъ* въ 3 вер. По даннымъ за 1898 г., дворовъ всего 157¹/₂, прихож. 1,255 д. об. п. (625 ж. п.).

Въ сосѣдствѣ лѣсу—есть урочища, заслуживающія вниманія по названію: одно—„*Сторожняя гора*“, а другое „*Галла гора*“. О нихъ не сохранилось въ народѣ никакихъ преданій. Затѣмъ есть небольшой курганъ, называемый „*Обухова могила*“. Здѣсь, вѣроятно, погребенъ кто-либо изъ дворянъ Обуховъ. По сосѣдству—былъ, напр., Григорій Обухъ, бургграфій Владимирскій (*Архивъ юго-зап. Рос.*, ч. 3 т. 1, стр. 145).

Вблизи села есть два озера: одно съ очень опасными берегами, почти неприступно. другое—въ урочищѣ „*Гнѣздищяхъ*“, вблизи котораго въ 1831 г. укрывались отъ русскихъ войскъ мятежные поляки, которые побросали въ это озеро свое оружіе и разные предметы роскоши.

Въ с. Дроздняхъ—церковь во имя св. Архистратига *Михаила*. Построена въ 1710 г. на средства помѣщика Антонія

Пенцоровскаго ¹⁾ и прихожанъ. Деревянная, съ такою же при ней колокольнею, крѣпка. Утварью и разницею достаточна. Метрич. книги хранятся съ 1823 г., испов. вѣд. съ 1860 г. Опись церков. имущ. отъ 1868 г. Приходомъ церковь эта очень древня. Какъ видно изъ вышеприведеннаго документа (объ исправленіи церкви въ Дрозднихъ Богданомъ Дрозденскимъ), она существовала еще въ 1574 г. и требовала уже исправленія. Быть можетъ, она существовала здѣсь еще въ 15 и даже 14 вѣкахъ...

Церк. земли: усадеб. 1 дес. 231 саж., пахатн. 30 дес. 1058 саж. и сѣнов. 3 дес. Планъ на землю есть. Имѣются также выписки изъ эрекціи, данной помѣщиками Гулевичами, Дахиновичами и др. отъ 1813 г. 5 сент. Въ 1836 г. земля дополнена до указанной пропорціи. Около 1820 г. помѣщикомъ Рачинскимъ усадебная и огородная земля замѣнена на худшую и невыгодную въ отношеніи расположенія отъ церкви, такъ что въ мокрые годы невозможно дойти къ церкви. Старая же усадьба церковная лежитъ у самой церкви и только сельскою дорогою отдѣляется отъ нея. *Притч:* свящ. 300 руб. и псаломщ. 50 руб. Для свящ. домъ и хоз. постройки крайне ветхи, а у псаломщика новы и составляютъ его собственность (на собственной землѣ).

Священнослужителями въ приходъ состояли: 1) *Василій Малевичъ* до 1794 г., униатъ; въ 1794 г. приходъ возвратился изъ унии въ православіе, 2) *Отеодоръ Кириловичъ* съ 1794 г. по день смерти — 1823 г., это — первый православный священникъ въ приходѣ, 3) *Петръ Скалицкій* съ 1823 по 1836; затѣмъ съ 1836 по 1842 г. приходъ наблюдалъ священникъ с. Гончибродъ *Іоаннъ Масюкевичъ*, 4) *Павелъ Загоровскій* въ 1842 г., въ какомъ году и умеръ, 5) быв. здѣсь сверхштатный диаконъ священникъ *Іоаннъ Ненадкевичъ* съ іюня 1842 по 1849 г., 6) *Максимъ Янкевичъ* съ 1849 по 1854 г., 7) *Михаилъ Максимовичъ Янкевичъ* съ 1854 по 1856 г., умеръ. 8) *Оаидей Яковлевичъ Кириловичъ* съ 1 янв. 1856 г. по 1897 г. и 9) *Петръ Александровичъ Львовичъ*, ур. с. Вел. Обзыра Ков. у., с. псал., студентъ Волын. Сем. вын. 1888 г., въ 1894 г. 1 янв. рук. во свящ. въ м. Нов. Алексинецъ Крем. у., а 7 окт. 1897 г. перев. сюда, гдѣ и нынѣ служить (1902 г.). Псалом.

¹⁾ Этотъ *Антоній Пенцоровскій* подписался подъ актомъ избранія Кирилла Шумлянскаго, игумена Угоринцаго монастыря, въ санъ епископа Луцкаго и Острожскаго, православнымъ духовенствомъ и дворянами Волынскаго воеводства отъ 16 іюня 1710 г. (*Архивъ юго-зап. Россіи*, ч. 4 т. 1, стр. 362) Слѣд., это былъ православный помѣщикъ,

Матвѣей Келестиновичъ *Юзвинкевичъ* съ 8 янв. въ 1886 г. нынѣ служить.

Къ этому приходу приписана церковь въ с. Гонче-Бродѣ въ 3 вер.—

1438. с. Гонче-Бродъ, волости Голобской. Оно, подъ именемъ *Гудчій Бродъ, Гутчій Бродъ*, какъ имѣніе землянъ Дрозденскихъ, упоминается въ тѣхъ же документахъ, въ конхъ и вышеописанное с. Дроздни. По всей вѣроятности, древнее названіе—Гудчій Бродъ будетъ вѣрнѣе настоящаго, испорченнаго въ произношеніи народномъ. Въ селѣ есть значительный бродъ, никогда невысыхающій отъ разлива воды на дорогѣ. Въ селѣ церковь во имя *Св. Живоначальной Троицы*. Построена въ 1888 г. въ средства прихожанъ. Деревянная, совместно съ такою же колокольнею. Утварью и ризницею недостаточна. *Старая Св.-Троицкая церковь* была построена, по словамъ клировой вѣдомости за 1873 г., въ 1709 г., но вѣкъ—неизвѣстно¹⁾. Была деревянная, съ такою же отдѣльною отъ нея колокольнею; но крайней ветхости, въ ней болѣе 20 лѣтъ не совершалось богослуженія.

Церк. земли: усадеб. 1, 200 саж., пахати. 12 дес., сѣнокоси. 4 дес. и подъ кустарниками 6 дес. Плана и межевой книги нѣтъ. Метрич. книги хранятся съ 1823 г., испов. вѣд. съ 1860 г.

Церковь эта до 1851 г. была самостоятельно приходскою. При ней священнослужителями были: 1) *Стефанъ Масюкевичъ* съ 1803 по 1811 г., вѣроятно, онъ служилъ и раньше 1803 г. и при немъ последовало воссоединеніе уни въ 1794 г., 2) *Іоаннъ Масюкевичъ* съ 1811 по 1851 г. Съ его смертію, въ 1851 г. церковь эта вошла въ составъ Дрозденскаго прихода, къ которому и нынѣ приписана (въ 3 в.).

1439. с. ЗАДЫБЫ, волости Турійской, при р. Туріи (притокъ р. Припяти), отъ Житомира 317 в., Кован-близъ жел. дор. ст. 12 в., близъ почт.-телегр. Турійска 8 в., близъ прих. сс. Тагачина и Ровитицы 6 в. Село расположено по обѣимъ сторонамъ трактовой дороги, идущей изъ г. Ковля въ Турійскъ (параллельно р. Туріи).²⁾ Весною, во время половодья, по р. Туріи сплавляютъ лѣсъ, а лѣтомъ она бываетъ такъ мелка, что

¹⁾ Быть можетъ, строителемъ Гончебродской церкви былъ тотъ же помѣщикъ *Антоній Пещоровскій*, который въ 1710 г. (почти одновременно) построилъ церковь и въ с. Дроздняхъ.

²⁾ При описаніи сего прихода я пользовался: «*Церков. мѣтописью с. Задыбы*», составленною свящ. о. *Модестомъ Михалевичемъ*, краткимъ сообщеніемъ присланнымъ имъ мнѣ, а также «*Клиров. вѣдом. за 1873 и 1898 г.*» и цитуемыми печатными архивами.

во многихъ мѣстахъ пересыхаетъ. Въ разстояніи 1 в. къ востоку отъ села находится *болото* въ нѣсколько десятинъ, покрытое трясинной съ большой промоиной по срединѣ... По народному преданію, нѣкогда здѣсь было чистое озеро, но съ тѣхъ поръ, какъ утонулъ тамъ сынъ помѣщика, оно было проклято и стало покрываться трясинной, нынѣ представляя недоступное болото. На югъ отъ этого болота есть урочище «*Вязенька*», гдѣ, говорятъ, нѣкогда было село, разоренное татарами... Татары привязывали людей къ жердамъ и уводили ихъ въ плѣнь, отсюда будто бы и урочище названо Вязеньки. Тутъ выкапываются кирпичи, и самая мѣстность именуется „*Старымъ селомъ*“, а по соедѣству — „*Старымъ бродомъ*“...

Почва—частію суглинокъ, а частію сунесокъ. Мѣстность болотиста и не вполне здорова. Благодаря только окружающимъ лѣсамъ, преимущественно сосновымъ, здѣсь мало свирѣствуетъ болотная лихорадка. Крестьяне берутъ воду изъ колодцевъ.

Исторія села. С. Задыбы, во времени существованія, очень древне. Впервые оно упоминается въ актѣ отъ 15 мая 1446 года,—въ коемъ великій князь литовскій Свидригайло Ольгердовичъ («Швитригайл Олгирдовичъ») надаетъ слугѣ своему *Ходку* села Миловши (нынѣ въ Луцк. у.) и Задыбы за его вѣрную службу. Въ немъ Свидригайло пишетъ: «видев и знаменав службу вамъ вѣрную, а николи намъ не оменкаую нашего вѣрнаго слуги пана Ходка¹⁾), и мы порядивъ ся с нашими князи и с паны, с нашою вѣрною радою, дали есмо ему и записали за его вѣрную службу, ниболи неомешкаую села: Миловши у Луцкомъ повѣте, на реце на Стыре, а другое село у Турейскомъ повѣте *Задыбы*, со всемъ с тымъ, што к тымъ селомъ слушает и зъ вѣка и здавна тягло, со всеми входы и прходы и з селници и с полми и з вивами и с пашнями и з дубровами и з бортными землями и с пасѣками и з ловы и з реками и с вриницами и с потоки и з ставы и ставищи и з млыны и з луги и з сеножатми, со всеми пожитки, што в тыхъ себе именахъ примышит и на новомъ корени посадит, и может себе поленшывати и расширвати и осадити и примножити. Дали есмо тому пререченому пану Ходку увся тая сѣла, у верху имѣнованая мѣста ему самому вѣчно и непорушно до его живота, а по его животе ино его жоне и его

¹⁾ Этотъ *Ходко*, слуга Льва Свидригайлы, русскій православный Волынскій землянинъ, былъ родоначальникомъ *Ходковичей*,—фамилія нынѣ существующей (съ графскимъ титуломъ), но уже ополяченной и окатоличенной, и, вѣроятно, забывшей свою исконную принадлежность къ русской народности и къ Православной Церкви.

дѣтем и его ближним, ктож будетъ ближний его к тому» (*Архивъ кн. Сангушекъ*, т. 3, стр. 4). Отсюда видно, что село Задыбы входило въ это время въ составъ Турійскаго повѣта.

Спустя около 70 лѣтъ, с. Задыбы, по акту, состоявшемуся отъ 15 ноября 1511—1521 г., было раздѣлено между земьянами *Левкомъ и Федкомъ Ласковичами*. Раздѣлъ произведенъ судьями Петромъ Михайловичемъ Сѣмашкой, кн. Александромъ Θεодоровичемъ Буремскимъ и Михаиломъ Сѣмашкой, назначенными для сего маршалкомъ земли Волынской, каштеляномъ Виленскимъ и гетманомъ Литовскимъ, княземъ Константиномъ Ивановичемъ Острожскимъ (тамъ же, т. 3, стр. 214).

Левко и Федко Ласковичи были родные братья и, очевидно, дѣлили между собою вотчину. Быть можетъ, отецъ ихъ былъ въ родствѣ съ Ходкомъ, первымъ владѣльцемъ Задыбъ. Скоро Федко умеръ. Его часть Задыбъ перешла во владѣніе къ его женѣ Аниѣ и сыновьямъ Грицко, Юхно и Семашку. Между Левкомъ и его братовой происходили частыя распри и ссоры, сопровождавшіяся даже грабежами, изъ имѣнія Задыбскаго, какъ это видно изъ акта отъ 26 апр. 1524 г. (тамъ же, стр. 264).

Эта вдова Анна, послѣ именуемая Татіаной, вторично вышла замужъ за Θεодора *Оношкевича*. Распри съ Левкомъ Ласковичемъ продолжались. Тогда король Сигизмундъ 1, мандатомъ отъ 30 июля 1528 г., по жалобѣ Θεодора Оношкевича и жены его, Татіаны, предписалъ Левку Ласковичу Задыбскому явиться въ судъ, съ тѣмъ, чтобы въ судъ нахатныя и сѣнокосныя земли, а также дворы, находящіяся въ замкѣ Владимирскомъ и Турійскомъ, раздѣлить поровну между спорящими сторонами (тамъ же, стр. 330).

Въ 1530 г. 6 февраля въ Задыбахъ съѣхались судьи кн. Александръ Θεодоровичъ Збаражскій, Василій Семашко и Грицко Яничинскій. Левко Ласковичъ не явился на судъ. Судьи постановили—подвергнуть его штрафу въ 150 копъ грошей литовскихъ (=450 руб.) и вышеуказанныя земли и дворы раздѣлить поровну (тамъ же, стр. 360).

Въ 1533 г. 7 Апрѣля въ Краковѣ король Сигизмундъ I приказалъ Левку Ласковичу, чтобы онъ уплатилъ Θεодору Оношкевичу 145 копъ грошей Литовскихъ, присужденныхъ съ него королевскими комиссарами—судьями за разные «шкоды и грабежи», въ противномъ случаѣ онъ обязуется удѣлить Оношкевичу часть земель въ Задыбахъ, стоимостью въ 145 копъ, для чего поручается господарскому дворянину Войнѣ Грицковичу Оранскому—совершить ввѣдъ Оношкевича во владѣніе этою частью (тамъ же, т. 3, стр. 410).

Въ 1534 г. 6 июня Анна Ласковичъ, вдова Федки, заключила съ княземъ Василюемъ Михайловичемъ Сангушкой-Ковельскимъ договоръ, по которому она за 300 копъ грошей Литовскихъ (=900 руб.) уступила ему, князю, свою часть с. Задыбъ—съ обязательствомъ, чтобы онъ за эти 300 копъ грошей купилъ для нее другое имѣнiе. Въ этомъ актѣ сказано: «Я Ганна Енковна Федковна Ласковича Задыбская изъ сынами моими: Грицкомъ, а Юхномъ, а Семашкомъ, Федковыми сынами Ласковича, Задыбскими, признаваемъ сами на себѣ симъ нашимъ листомъ каждому доброму, кому будетъ потребъ того ведати, або чтучи его слышати: Вчинили есмо змону с княземъ Василюемъ Его Милостью Ковельскимъ о половину Задыбовъ имѣнiя нашего, которую половину маемъ мы, отъ Левка Ласковича отдѣльную, спустити Его Милости на вечность за триста копъ грошей зъ всемъ тымъ, какъ тую всю половину Задыбовъ, отдѣленную отъ Левка Ласковича сами тебѣръ держимъ, ничего на себе в имени нашемъ, Задыбахъ и на ближнихъ и на потомки наши нѣ выймуочи, а Его Милость князь Василей Ковельский такъ з нами (ся) намовна: нѣ за тую триста копъ грошей маетъ купити имѣнiе, штобы стояло за триста копъ грошей, а за тую половину Задыбовъ, которую тебѣръ держимъ тое имѣнiе маетъ намъ дати на вечность, если такъ Его Милость не можетъ где такъ добраго имѣнiя найти купити, штобы стояло за триста копъ грошей, тогда хотя и подлейшее имѣнiе Его Милость за меньшую суму пенезей купитъ, мы маемъ въ Его Милости тое имѣнiе взяти, а свое имѣнiе Задыбы Его Милости спустити, неже Е Его Милость князь Василей предца в тому имѣнiю тое сумы пенезей трехсотъ копъ грошей додати, штобы намъ сполна за нашу часть Задыбъ триста копъ грошей дошло, а хотя тежъ за большую суму, нежли за триста копъ грошей князь Василей которое имѣнiе купитъ, мы маемъ въ Его Милости толко за триста копъ грошей тое имѣнiе принять, а болшей Его Милости къ тому имѣнiю пенезей нѣ маемъ додати. Накалыбы не могъ князь Василей Его Милость ниждѣ имѣнiя найти купити, тогда мы, Ганна изъ сынами моими, Грицкомъ, а Юхномъ, а Семашкомъ маемъ в князи Василя Его Милости триста копъ грошей взяти, а Его Милости имѣнiя своего, Задыбовъ маемъ зовсемъ на вѣность поступити ся. И какъ тое имѣнiе, которое Его Милость князь Василей за триста копъ грошей купитъ и намъ дастъ, а если не можетъ быти имѣнiя, ино Его Милость намъ дастъ триста копъ грошей, мы маемъ Его Милости того имѣнiя нашего, Задыбовъ поступити и листъ купчий на тое имѣнiе наше, Задыбы на наркгамени подъ сведомомъ и подъ печатми привеси-

стыми людей добрых Его Милости дамо, несли ачболвекъ князь Васильй Его Милость нам имене за имене, або триста коп грошей даст, однакож Его Милость не мает нас так продко зыменя Задыбов высылати, поки мы живности пашныи и иншии домовныи выживемъ того року, которого Его Милости имене нашо, Задыбов спустим. А еслабых я Ганна из сыими моими, Грицкомъ, а Юхномъ, а Семанкомъ того именя нашего всего, этую часть, которую маемо от Левка Ласковича у в одделъ, Задыбов князю Василю за имене, або за суму пенезей, за триста коп грошей на вѣчность не пустили ведле умовы нашео, в семь листе написаное, або хотелибыхмо кому иншому имене нашо, Задыбы спустит, тоды мы маем господарю, королю Его Милости заплатити сто коп грошей, а князю Василю Ковелскому другую сто коп грошей. И на то есмо князю Василю дали сес нашъ листъ зъ нашою печатю»... (тамъ же, т. 3, стр. 468—469).

Въ 1536 г. 7 октября владѣлецъ другой части Задыбъ, Левко Ласковичъ выдалъ князю Василю Сангушко обязательство, что онъ, Левко, своей части Задыбъ не продасть никому иному, какъ только ему, князю, въ противномъ случаѣ—онъ обязуется уплатить королю 300 копъ грошей и столько же князю Василю (тамъ же, т. 4, стр. 50).

Владѣлица второй части Задыбъ, *Анна-Татіана Ласковичъ*, а по второму мужу Оношковичъ умерла, не успѣвъ окончательно продать своего Задыбскаго имѣнія кн. Василю Сангушкѣ. Послѣ ея смерти, имѣніе перешло къ ея сыновьямъ и ея второму мужу, Федору Оношковичу. Левко Ласковичъ продолжалъ, по прежнему, причинять имъ «разныя шкody и грабежи». Въ 1537 г. 4 декабря королевскіе комиссары, собравшись въ Задыбахъ, постановили приговоръ по жалобѣ Грицка Ласковича и его братьевъ, а также отчима ихъ, Федора Оношковича, на дядю ихъ, Левка Ласковича. По этому приговору, за разныя шкody Левко Ласковичъ обязанъ уплатить Грицку съ братьями 150 копъ грошей, а Оношковичу—230 копъ грошей (тамъ же, т. 4, стр. 98). Въ 1538 г. 5 января въ Милановичахъ Левко Ласковичъ выдалъ листъ, въ коемъ онъ продаетъ свою часть Задыбъ князю Василю Михайловичу Сангушкѣ за 500 копъ грошей (=1500 руб.). Въ немъ онъ говоритъ: «Я Левко Ласковичъ Задыбскій, земляни земли Вольнское, весполокъ из жоною моею, Ганною и з дѣтми нашими..... продал еси на вѣчность имѣніе мое отчизное, на имя *Задыбы* князю Василю Михайловичу Сангушковича Ковелскому и Его Милости княгини и дѣтем и на потом будучимъ ихъ щадкомъ, за пятсот копъ грошей монѣты великого

князства Литовскаго, личачи по десяти пѣназей у грош, то ест так долго и широко, яко ся мнѣ zostало на делу от брата моего небожчика, Федора, со всеми людьми, платы и доходы и зъ землями пашными и сеножатми и деревом бортнымъ и зъ ставы и ставищи зъ млыны и их всякими пожитки... з ловы звериными и пташими и з бобровыми гоны и со всякимъ правомъ и дѣдицствомъ, ничего на себе сам, ни на жону, ни на дѣти, а ни на ближних моих не оставуючи. И которыи маю привилыа, твердости и листы, которыибы—колвекъ к тому имѣнью моему, Задыбамъ, прислушали, тыи вси есми князю Василью Его Милости Ковельскому отдал и хотябы пак который листъ за необаченем моимъ у мене остал, тот вже не мает жадное моци мѣти и буду повинен всякими листы, которыи к тому имѣнью прислушаютъ, князю Василью Ковельскому вернути...» (тамъ же, т. 4, стр. 123—124). 10 того же января король Сигизмундъ I далъ разрѣшеніе кн. Василю Михайловичу Сангушкѣ приобрѣсти Левкову часть Задыбъ (тамъ же, т. 4; стр. 125).

Другую часть Задыбъ, Федкову, находившуюся во владѣннн его сыновей—Грицки, Юхна и Семашки, приобрѣлъ отъ нихъ не кн. Василій Михайловичъ, а князь Феодоръ Андреевичъ Сангушко, племянникъ его, маршалокъ Волынской и староста Владимирской. Князь Феодоръ на Задыбы обмѣнялъ свое имѣніе Черичицы (нынѣ с. Чериче въ Ковел. уѣз. Хотешовской волости), придавъ къ нему еще 400 копѣ грошей литовскихъ (=1,200 руб.), причемъ продавцы Задыбъ Грицко, Юхно и Семашко Ласковичи предоставили кн. Феодору взыскать въ свою пользу 145 копѣ грошей литов., присужденныхъ судомъ въ ихъ пользу съ первой половины Задыбъ, принадлежавшихъ дядѣ ихъ Левку, за разные «шкоды и насилія», причиненныя послѣднимъ въ ихъ имѣннн (тамъ же, т. 4, стр. 141). Очевидно, кн. Феодоръ сталъ взыскивать эти отказанныя ему 145 копѣ грошей съ первой Левковой части Задыбскаго имѣннн и часто напоминалъ объ этомъ владѣльцу ея, своему дядѣ, кн. Василю. Но кн. Василій не считалъ себя обязаннымъ платить этотъ долгъ... Отсюда возникли продолжительныя распри и ссоры между обоими князьями. Опять стали ссориться въ Задыбахъ дядя съ племянникомъ...

Князь Василій наслалъ своего Ковельскаго урядника и мѣщанъ на Задыбское имѣніе кн. Феодора. Они угнали скоть и заграбили разныя вещи изъ имѣннн. Кн. Феодоръ жаловался въ королевской судъ. 5 февр. 1638 г. князю Василю былъ врученъ позовъ въ судъ (тамъ же, т. 4; стр. 129).

Во избѣжаніе ссоръ оба князя Федоръ и Василій Сангушки 29 октября 1538 г. заключили въ Ковлѣ между собою добровольное—условіе, въ коемъ подѣлили Задыбское имѣніе пополамъ такимъ образомъ: «которая пуца, ловы, боры, лѣсы, дуброва, болота, сѣножати, которая пуца Задыбская идетъ къ мѣсту князя Василья Его Милости, Ковлю и минаючи далее мѣсто и замок, тую пуцу есмо раздѣляли межи Ковля и Задыбъ, по тыи мѣстца и врочища, починши отъ реки Тури; тутъ есмо концы поконали и грани зарубали ажъ до мха, которого зовутъ Шяпчин мохъ, отъ того Шяпчина моху къ лѣсу, держачи лѣс по праву къ Задыбом, а дуброву по леву къ Ковлю и берегъ того лѣса къ рече Рокитницы, къ Гринкову броду по полъ рѣки Рокитницы, ажъ покуда земля Задыбская и по тыи выше мененыи границы и по полъ рѣки Рокитницы маетъ кн. Василей твердо и неотмѣнно на вѣчныи часы держати. Штосъ дотычетъ броду Гринкова волно князю Ковелскому в томъ мѣстцу ставъ засыпати, а миѣ гдѣ ся подобаетъ, верху того его ставу, также волно ставъ засыпати и покол вода съ тыхъ нашихъ ставовъ земли залететъ, ино я князь Федоръ, а ни люди мои не маемъ ся в тое уступати и жадное пересказы в томъ князю Василю не чинити. Маеъ Его Милостъ тотъ ставъ свой спокойне держати, и я свой также на вечныи часы. А што ся дотычетъ сѣла Задыбъ, ино я князь Федоръ маю тое сѣло со всемъ спокойне держати на вечныи часы, а князь Василей Его Милостъ маеъ тую землю, пуцу также спокойне на вечныи часы держати, а я вжо в тую землю, въ пуцу, за границу не маю ничимъ ся вступити, а князь Василей Его Милостъ также черезъ границу, яко въ сѣло Задыбы и в землю не маеъ ся ничимъ вступовати на вечныи часы».. (тамъ же, т. 4, стр. 167—168).

Въ 1542 г. 23 мая кн. Федоръ Андреевичъ Сангушко село Задыбы отдалъ основанному имъ Мѣлецкому монастырю (тамъ же, т. 4, стр. 314). Въ своемъ завѣщаніи отъ 9 ноября 1547 г. князь Федоръ пишетъ, между прочимъ: «два двора: Песочно и Задыбы съ пашнями и з млынами, тое вечно и непорушне къ тому монастырю занисую, того жена и дети мои и некоторые потомки мои не мають отнимати» (тамъ же, т. 4, стр. 564).

Въ второй половинѣ 16 вѣка село Задыбы, вмѣстѣ со всѣмъ Турійскимъ ключомъ, досталось князьямъ Сангамъ. А отъ нихъ, какъ сказано въ общемъ экономическомъ Турійскомъ инвентарѣ за 1595 г., приобрѣлъ это имѣніе покупою воевода Подляскій, Іосифъ Оссолинскій.

По словамъ того же инвентаря, упоминаемаго въ «Церк. лѣтописи» этого села, Іосифъ Оссолинскій построилъ въ этомъ селѣ маленькую деревянную *церковь во имя Св. Пророка Іліи*, которая находилась подъ наблюдениемъ, во времена униі, Турійскаго базилианскаго монастыря. Такъ было до 1766 г.: монахи базилианскіе исправляли и всѣ требы по приходу. Въ 1766 г. прихожане взяли свою церковь очень тѣсною для себя, ибо ихъ число замѣтно увеличилось, и потому въ томъ году построили на свои средства нынѣшнюю Св. Димитріевскую церковь, по благословенію униат. митрополита Филиппа-Фелиціана Володковича, который назначилъ сюда и перваго приходскаго священника Симеона Теодоровича. Помѣщикъ же Оссолинскій надѣлилъ причтъ землею, которая церкви и нынѣ принадлежитъ....

Отъ Оссолинскихъ Задыбское имѣніе перешло къ *графамъ Мошинскимъ*, отъ которыхъ въ 1841 г., путемъ покупки, приобрѣлъ его *Юлій Оржешко*. Дети его и нынѣ владѣютъ этимъ селомъ.

Въ составъ прихода входятъ: с. *Задыбы*, въ коёмъ, по даннымъ 1898 г., прихожанъ было 646 д. об. н. (306 жен.), и дер. Гаруша въ 3 вер. (238 д. об. н. прихожанъ, въ томъ числѣ женщинъ 119),—всего въ приходѣ дворовъ 114 ³/₄, прихож. 884 д. об. н. (425 ж.).

Въ дер. *Гарушѣ*, еще до воссоединенія униі, существовала большая деревянная *церковь* и при ней часовня. Когда была построена эта церковь, неизвѣстно. Документы о ея происхожденіи уничтожены помѣщикомъ Стецкимъ. По воссоединеніи униі, мѣстный помѣщикъ разобралъ эту церковь и изъ нея выстроилъ для себя амбаръ въ Ставецкомъ фольваркѣ, въ Турійскомъ имѣніи. О часовнѣ лѣтописецъ Волошскаго прихода, какъ уже сказано было, сообщаетъ, что она построена изъ матеріала древле-православной церкви, находившейся некогда въ цер. уроч. Дубно Волошскаго прихода, и проданной Дубенцами Гарушевимъ крестьянамъ. Эта часовня была выстроена въ 1692 г. на кладбищѣ, въ 1880 г. на средства прихожанъ исправлена и въ такомъ видѣ существуетъ и до настоящаго времени. Издавна въ Гарушской часовнѣ находилась *чудотворная икона Пресв. Богоматери* и предъ нею униаты совершали Богослуженіе. Въ 1797 г. икона была перенесена въ Задыбскую церковь прих. свящ. Николаемъ Кульчицкимъ, гдѣ и нынѣ находится...

Дер. Гаруша упоминается въ описи Владимірскаго замка *отъ 1545 г.*, гдѣ читаемъ: «Залсы, Ягачинь, *Гарушу*—бывшіе

во владѣніи Яцка Зубовича, изъ тѣхъ Зубовичей, у которыхъ королева (Бона) взяла мельницу, князь староста (Владимирскій, Ѳеодоръ Андреевичъ Сангушко) себѣ присвоилъ, тогда какъ послѣ Зубовича, умершаго бездѣтнымъ, все это должно было перейти къ господарю и король поручилъ было ему все это для сбереженія, а не для присвоенія себѣ. Зубовичъ былъ ловцомъ у великаго князя (Литовскаго) Свидригайла Негойла, изъ знатныхъ дворянъ, и онъ, безъ воли господарской, не долженъ былъ никому отписывать имѣнія, а оно должно было наследственно перейти къ господарю» (*Памятники*, изд. Кіев. археографич. Комиссіею, т. 4, отд. 2, стр. 182). Отсюда видно, что дер. Гаруша — очень древне. Она существовала еще въ эпоху владычества литовскихъ князей (въ 14 в.), была пожалована вел. кн. Свидригайломъ своему ловчему Зубовичу. Затѣмъ временно находилась въ захватѣ у кн. Ѳеодора Андреевича Сангушко. Быть можетъ, упомянутая здѣсь древняя церковь была построена первоначальнымъ владѣльцемъ Зубовичемъ — Яковомъ. Полезно было бы, въ интересахъ православія и русской народности, возсоздать здѣсь православную церковь, издревле тутъ существовавшую...

Въ с. Задыбахъ — *церковь во имя Св. великомуч. Димитрія Мироточиваго* (праздн. 26 октября). Построена въ 1766 г. на средства прихожанъ. Стоитъ на равнинѣ, въ центрѣ села, противъ усадьбы священника и въ 10 саж. отъ школы. Дерев., на камен. фунда. Въ 1839 г., при содѣйствіи свящ. Василія Михалеви́ча и прихожанъ, поставлена на камен. фундаментъ. Въ 1853 г. передѣлавъ заново 4-хъ ярусный иконостасъ, и вся церковь снаружи обшита досками. Въ 1875 г., стараніемъ свящ. Модеста Михалеви́ча, получила православный видъ: пристроена колокольня, устроены притворы съ сѣвера и юга, устроено 6 главъ (вмѣсто прежнихъ трехъ), покрыта жезью и раскрашена внутри. Въ 1881 г. на горнемъ мѣстѣ устроены новый киотъ и жертвеникъ. Въ 1886 г. устроены на средства священника Модеста Михалеви́ча и прихожанъ, новый иконостасъ (въ три яруса). Церковь эта построена на мѣсто старой Св. Ильинской дерев. церкви. Утварью, ризницею и богосл. вѣщами церковь достаточна. Имѣетъ форму корабля, въ высоту 8 саж. 1 арш. 12 в., въ шир. 3 саж. 1½ арш., вмѣщаетъ до 700 душъ. Изъ утвари обращаетъ на себя вниманіе чаша съ приборомъ, сребропозоченная, приобрѣтена въ Кіевѣ на средства прихожанъ въ память бракосочетанія Ихъ Императорскихъ Величествъ 14 ноября 1894 г.

Въ средней части храма на боковыхъ стѣнахъ висятъ *двѣ* иконы *Спасителя и Пр. Богоматери*—*весьми древняго происхожденія*, писаны по дереву, съ выколотыми глазами, ушами, ноздрями и сердцемъ. На иконѣ Спасителя, на лицевой сторонѣ, находится молдавская надпись: «Вениція благословиции, Парителуй міец. домощениции...» («приидите благословеніи Отца моего, наслѣдуйте...» Матф., 25, 34), далѣе надпись изгладилась отъ времени; отчасти видѣются цифры славянскія (буквы) «1188», указывающія, повидимому, годъ. На лицевой сторонѣ иконы Богоматери видѣется, съ правой стороны—число «III», а съ лѣвой—«III». Обѣ эти иконы, по преданію, сохранившемуся среди прихожанъ, вывезены изъ Молдавіи, куда Задыбскіе жители были, во время нашествія татаръ, забрашы съ подводами; при возвращеніи на родину, они выпросили у татаръ эти иконы, бывшія у нихъ въ большемъ униженіи. Кромѣ того, имѣются иконы Богоматери (въ большемъ видѣ) съ 12 пророками, Великомуч. Параскевы, великомуч. Дмитрія съ изображеніемъ его мученій, а также икона «*Жезлъ изъ корене Іессеова*»: лежитъ богатырь Іессей, опершись на руку, изъ боку его выходитъ дерево со многими вѣтвями, на которыхъ представлены сидящими царь Давидъ, Соломонъ и прочіе его царственные потомки до Пресв. Дѣвы Маріи.—Всѣ эти иконы написаны въ строго византійскомъ стилѣ, въ прочной позолотѣ—мозаикѣ. Икона Свв. Кирилла и Мефодія устроена въ память 1000-лѣтія блаженной кончины Св. Мефодія—въ 1885 г. Икона Св. Владимира Равноапостольнаго устроена прихожанами въ память 900-лѣтія крещенія Руси—15 іюля 1888 г., конія Почаевской чудотворной иконы Богоматери устроена ими же въ память 900 лѣтія Православія на Волыни въ 1892 11 мая. Есть двѣ металлическія хоругви: одна—съ изображеніемъ на одной сторонѣ Спасителя, а на другой—Св. Николая приобрѣтена прихожанами въ память спасенія жизни Его Императорскаго Величества Государя Императора Николая II въ Отсу (въ Японіи) 29 апрѣля 1891 г.; и другая—съ изображеніемъ на одной сторонѣ Иконы Пресв. Богоматери, а на другой—Свв. Кирилла и Мефодія—въ память 900-лѣтія Православія на Волыни 11 мая 1892 г. Всѣ иконы устроены стараніемъ свящ. о. Модеста Михалевича.

На горнемъ мѣстѣ, въ позолоченномъ новомъ вѣтѣ, помѣщается *чудотворная Икона Пресв. Богоматери*, перенесенная сюда изъ Гарушекой часовни; писана на липовой доскѣ—длиною въ 1 арш. 2 верш. и шириною въ 1 арш., безъ надписи, украшена мѣдною позолоченною ризою и такими же вѣщами

съ разноцвѣтными каменьями на главахъ Богоматери и Богомладенца, и съ привѣсками по бокамъ—восковой золоченой ногой, пожертвованной въ 1886 г. крестьян. с. Задыбь Иваномъ Овчарукомъ, и серебрянной рукой, пожертвованной крестьян. д. Сельца. Послѣ перенесенія этой иконы изъ Гарушской часовни въ Задыбскую церковь въ 1797 г., недовольные этимъ униаты и католики (въ униѣ оставались еще священники с. Рокитницы Гросьцкій, с. Дроздень Малевичъ и с. Любитова Бипиньскій) стали распространять цѣлѣбный слухъ, будто они видѣли, какъ чудотворная икона, во время крестнаго хода изъ Гаруши въ Задыбы, ушла по воздуху изъ рукъ православныхъ («схизматиковъ») въ униатскую церковь с. Раймѣста Луцкаго уѣзд., гдѣ и открыли отнустъ. На время униатамъ удалось уменьшить стеченіе богомольцевъ на поклоненіе иконѣ, но это продолжалось недолго. Около 1830 г. новыя чудотворенія отъ иконы разсѣяли сомнѣнія, и толпы богомольцевъ, по прежнему, стали стекаться сюда для поклоненія—не только православные, но и католики, даже въ будни. Особенно большое стеченіе ихъ бывасть 29 іюня, когда воспоминается перенесеніе иконы изъ Гарушской часовни въ Задыбы и бывасть отнустъ. Всѣ чудеса, совершаемые силою Божіею, проявляются по молитвѣ предъ этою иконою и были записаны въ особой книгѣ, но эта книга сгорѣла въ 1822 г. во время пожара въ церкви с. Боболь, куда она была взята благочиннымъ Герштанскимъ для пересмотра. Благод. Герштанскій сообщилъ быв. здѣсь священнику Василю Михалевичу, что эта икона, судя по тѣмъ записямъ, написана св. евангелистомъ Лукою, о чемъ свидѣтельствовала и надпись, находившаяся на самой иконѣ, но потомъ, вслѣдствіе неоднократнаго обновленія иконы, стершаяся. Ликъ Богоматери, въ большомъ видѣ, писанъ на деревѣ масляными красками. Разсказываютъ о слѣдующихъ чудесахъ совершившихся по молитвѣ передъ сею иконою: 1) крестьянинъ д. Бѣлашева Коваль получилъ въ 1827 г. 25 апр. исцѣленіе отъ «сляка» (паралича); 2) въ 1850 г. въ с. Задыбахъ проживалъ арендаторъ имѣнія Сузинъ (католикъ). Его невѣстка въ теченіе трехъ сутокъ, не могла разрѣшиться отъ бремени. Кромѣ акушерки—еврейки Шаевой—Гершуновой (изъ Турійска), были приглашены три врача на консилиумъ. Врачи утверждали, что ребенокъ мертвъ, что необходимо вынуть его искусственнымъ образомъ, дабы спасти жизнь матери. Шаева не согласилась съ мнѣніемъ врачей, уже тронувшихъ ребенка ланцетомъ. Она стала убѣдительно просить домашнихъ обратиться за помощію къ Задыбской Богоматери. Свекровь родиль-

ницы поѣхала въ церковь и просила священника отворить икону и отслужить акафистъ Богоматери. Во время молитвы больная родила сына живаго и со званомъ на лбу отъ ланцета; 3) крестьянинъ с. Сельца, приходившій въ сумашествіе отъ сверчковъ, залѣзшихъ въ ухо, получилъ исцѣленіе: во время водосвятія, при пѣніи «Спаси, Господи, люди твоя», оба сверчка выскочили изъ уха въ водосвятную чашу; 4) во время перенесенія этой иконы изъ Гарушской часовни, стеченіе народа было такъ велико, что люди шли не по дорогѣ, но и по прилегающимъ полямъ и огородамъ. У крест. Наконечниковой была совершенно вытонтана конопля. Крестьянка—вдова плакала и жаловалась на причиненный ей убытокъ, такъ какъ пряжа составляла для нее единственный источникъ пропитанія. Въ слѣдующую ночь ей во снѣ явилась Богоматерь и сказала: «не плачь, твоя конопля будетъ лучше другихъ». И дѣйствительно, на утро крестьянка увидѣла свою коноплю совершенно ожившей и лучше другихъ...

Ризница въ церкви очень хороша, облаченія почти всѣ новы. На колокольнѣ 5 колоколовъ: большій отъ 1805 г., второй меньше, съ надписью: «Te Deum laudamus, Te Dominum confitemur»; третій отъ 1638 г. 5 окт. («Року ~~х~~ахан мѣа октобр-дня 5»); четвертый еще меньше, и пятый отъ 1709 г. (надпись славянская: «~~х~~мѣа...».)

Приходъ 7 кл. Метрич. книги хранятся съ 1822 г., иснов. вѣд. съ того же года. Опись цер. имущ. отъ 1806 г. Земли при церкви: усадеб. 1 дес. 2152 саж., пахатной 35 дес. 700 саж., сѣнок. 36 дес. 1714 саж., лѣсу дровян. 2 дес. 814 саж., неудобнаго болота 8 дес. 593 саж.,—*всего 84 дес. 1173 саж.* Планъ на землю есть отъ 1886 г. *Притгъ*: священ. 300 р. и псал. 50 р. Для священ. и псал. дома и хоз. постройки новы и хороши.

Въ 1 вер. отъ церкви, по дорогѣ въ Ковель, расположено *старое кладбище*, обсаженное деревьями разнаго рода и огороженное бревенчатымъ заборомъ, упразднено въ сентябрь 1894 г., а вмѣстѣ его, на сѣверо-востокъ отъ него, въ разстояніи 50 саж. отъ него, открыто новое кладбище, обнесено новымъ заборомъ, и на немъ построена новая дерев. усыпальница на камен. фонд., крыта жестью.

Съ 1890 г. сущ. церк. школа грамоты.

Священнослужителями въ этомъ приходѣ были: 1) *Симеонъ Теодоровичъ*, униатъ, съ 1766 г., священствовалъ недолго, за

нетрезвость былъ лишенъ священства; 2) *Николай Кульчицкій* съ 1796 по май 1812 г., православный, затѣмъ приходъ наблюдалъ съ мая по ноябрь 1812 г. свящ. Игнатій Салютринскій, 3) *Андрей Кульчицкій*, сынъ Николая, съ ноября 1812 по 1821 г., затѣмъ по 1822 г. наблюдалъ свящ. Юаннъ Страшевичъ, 4) *Василій Димитрѣевичъ Михалевичъ* съ 1822 по 1870 г., 5) *Всеволодъ Радкевичъ* съ 1870 по 1872 г. и 6) *Модестъ Васильевичъ Михалевичъ* съ 1871 г. нынѣ служить. Псаломщ. Иванъ Васильевичъ *Заньковичъ* съ 1846 г. нынѣ служить (1902 г.).

Всего прихожанъ было: въ 1830 г. 496 д. об. п. (250 ж.), въ 1840 г. 538 д. об. п. (240 ж.), въ 1850 г. 490 д. об. п. (285 ж.), въ 1860 г. 517 д. об. п. (277 ж.), въ 1870 г. 601 д. об. п. (324 ж.), въ 1880 г. 668 д. об. п., въ 1890 г. 823 д. об. п. (413 ж.), въ 1894 г. 864 д. об. п. (423 ж.) и въ 1898 г. 884 д. об. п. (425 ж.).

1440. м. КАШОВКА расположено на равнинѣ, по обѣимъ берегамъ несудоходной рѣки Стохода, волости Велицкой, отъ Житомира 296 в., Ковля 46 вер., ближ. почт. ст. Мельницы 10 верстъ, ближ. жел. дор. ст. Голобъ 20 верстъ, ближ. прих. с. Подрижъ 2 вер., с. Подлисъ 5 в. и с. Угловъ 6 в. Кромѣ рѣки, крестьяне берутъ воду изъ колодцевъ и родника («криницы»), входящагося на берегу рѣки, недалеко отъ помѣщичьей усадьбы. Мѣстность покрыта хвойными лѣсами, ровная. Грунтовая дорога или песчаная, или покрыта (въ лѣсу) комками отъ древесныхъ корней, и потому для проѣзда затруднительна. Почва большею частью несокъ-кремнеземъ. Климатъ сырой, способствуетъ развитію разныхъ болѣзней.

Составъ прихода: м. *Кашовка* и издавна приписанная къ нему дер. *Сафьяновка* въ 7 вер. По даннымъ за 1898 годъ, всего въ приходѣ дворовъ 112, прихож. 925 д. об. п. (477 жен.). Расположеніе мѣстечка и деревни—неправильное, разбросанное.

Границы прихода: на сѣверѣ м. Гулевичи Луцк. у. и дер. Ивановка Подрижскаго прихода, на западѣ с. Подрижи, с. Подлисы Селецкаго прихода и дер. Литогоще Янов. прихода, на югѣ—с. Углы и дер. Арсоновичи Углов. прихода и на востокѣ дер. Черваха Городковскаго прихода Луц. у.

Къ востоку отъ церкви, въ разстояніи 50 саж. отъ нея, находится православное кладбище («могилки»). Къ сѣверу же отъ церкви, вдали отъ нея, за мѣстечкомъ, находится еврейское кладбище. Въ д. Сафьяновкѣ, съ юго-западной стороны ея, недалеко отъ деревни, находится старое закрытое кладбище, обне-

сенное заборомъ, и рядомъ съ нимъ—новое. Древніе кресты на могилахъ дѣлались, большею частію, безъ поперечныхъ перекладинъ, изъ одного дерев. обрубка или неширокой доски, на которой съ двухъ противоположныхъ сторонъ дѣлалось по двѣ зазубрины (выемки), съ тѣмъ, чтобы обрубокъ напоминалъ собою форму креста. Придорожные кресты находятся: при дорогѣ, идущей изъ Кашовки въ Углы, а въ д. Сафьяновкѣ—два креста: одинъ среди улицы, а другой за селомъ, по дорогѣ къ кладбищу.

Исторія мѣстечка: Кашовка еще въ 17 вѣкѣ именовалась *Кашовградъ*. Она принадлежала пану *Яну Кашовскому*, который въ 1630 г. получилъ отъ короля Сигизмунда III привилегію на учрежденіе здѣсь мѣстечка. Въ 1634 г. 16 мая Янъ Кашовскій внесъ въ урядъ замка Луцкаго заявленіе, что новосаженное имъ мѣстечко, «*Кашовъ-кгородъ названое*», не подлежитъ уплатѣ подымной подати на основаніи льготы, дарованной королевскою привилегією («абы взглядомъ осады своею *Кашовъ-кгородомъ* названого, мѣстечка, за привилеемъ светое памяти найиснейшого Жикгимонта третего, короля польского, которому есче летъ чотыри не вышло, ново се садячего, правомъ одъ кого не былъ турбованный при одданю подымного, водлугъ давнихъ квитовъ его милости пану Михалови Пузыни, съ тымъ се декларуеть» ... (*Архивъ юго-запад. Россіи*, ч. 6 т. I, стр. 498). Названіе мѣстечка Кашогородомъ встрѣчается также и въ старыхъ метрическихъ книгахъ, одновременно съ названіемъ Кашовка. Вышеназванный Янъ Кашевскій былъ староста Щерчевскій, мечникъ и великорядца Волинскій, маршалокъ сеймика 1653 г. (*Архивъ юго-зап. Россіи*, ч. 2 т. I, стр. 441, 449 и 455). Братъ его Александръ былъ членомъ Луцкаго православианаго Крестовоздвиженскаго братства (*Памятники*, изд. Кіев. Археогр. Ком., т. I отд. I, стр. 193) ¹⁾.

Въ концѣ 18 вѣка мѣстечко это принадлежало *Гр. Мошинскимъ*, отъ коихъ оно перешло въ родственникамъ ихъ двор. *Уздозскимъ*, кои и нынѣ имъ владѣють ²⁾.

Въ м. Кашовкѣ *церковь во имя Св. великомуч. Параскевы*. Постройкою нач. въ 1886 г., а оконч. въ 1889 г. (освящена 29 окт.).

¹⁾ Во времена униіи здѣсь въ Кашовкѣ жилъ деканъ униатскихъ церквей, именовавшійся *Кашоградскимъ*. Другой деканъ (благочинный) жилъ въ м. Ратно и именовался Ратенско-Заржицкимъ.

²⁾ При описаніи сего прихода я пользовался «*Церковною летописью м. Кашовки*», составленною свящ. *Петромъ Червинскимъ*, а также «*Клиров. вѣдом. за 1873 и 1898 г.*» и цитуемыми печатными архивами.

Деревян., совмѣстно съ такою же колокольнею, на камен. фунда., крыта жестью. Построена на средства прихожанъ, усердіемъ свящ. Памфила Буйницкаго. Старая Параскевѣевская церковь находится въ помѣщичьемъ саду, на усадьбѣ помѣщика, почти совершенно разрушенная, — когда и кѣмъ она построена, неизвѣстно (деревянная, съ отдѣльною колокольнею).

Нынѣшняя церковь имѣетъ ферму корабля, имѣетъ въ высоту 30 арш., шир. 10 арш. и длину 31 арш. На колокольнѣ 4 небольшихъ колокола: большій вѣс. въ 2 пуд. 20 ф., литъ 6 сент. 1641 г., второй въ 1 п. 10 ф., съ надписью: «Gloria Tibi, Domine», третій въ 1 п., лит. 20 іюня 1649 г., и четвертый въ 35 ф., лит. 1704 г. Св. Антиминсъ священнод. Волин. Архіеп. Агафангеломъ 1869 г. Иконостасъ трехрусный, старый, взятъ изъ прежней церкви.

Среди иконъ есть одна, аллегорически изображающая пещерное зачатіе Пр. Дѣвы Маріи: на шарѣ стоитъ Богоматерь, опирающаяся ногами змія-искусителя, держащаго въ пасти вѣточку съ запрещеннымъ плодомъ; по выраженію Оригена: «Богоматерь угасила обольстительное дыханіе змія». Это икона католическая.

Въ цер. бібліотекѣ хранятся книги, пожертвованныя быв. свящ. м. Кашовки Автономомъ Ненадкевичъ, кои, въ случаѣ открытія школы, должны поступить въ школьную бібліотеку. Есть старое рукописное Евангеліе и старая рукописная минея за октябрь (безъ начала и конца).

Метрич. книги хран. съ 1788 г. по 1827 и съ 1835 г. по настоящее время, испов. вѣд. съ 1855 г., брачныя обыскы съ 1842 г., опись цер. имущества отъ 1846 г. Утвари достаточно.

Земли: усадебной 1½ дес., пахатной 29 дес. 1970 саж., сѣнокоса чистаго 4 дес., а съ кустарниками по суходолу и болоту 25 дес. 280 саж., дровяного лѣсу 1 дес. 500 саж. и подъ проселочной дорогою 810 саж. Земля разбросана въ разныхъ мѣстахъ, въ разстояніи отъ полуверсты до 6 вер. отъ церкви. Лѣсъ церк. цѣль. Планъ на землю отъ 1858 г. есть. *Притг:* свящ. 300 р. и псал. 50 р. Для свящ. и псал. дома и хоз. постройки весьма ветхи. Школы нѣтъ, — явленіе странное для мѣстечка. Съ 19 февр. 1888 г. существуетъ церк.-приходское Попечительство, имѣющее цѣлю благоустроить храмъ Божій.

Священнослужители въ семъ приходѣ были: 1) *Матфей Домбровский* въ 1788 г. подписывался подъ метрич. актами, 2) *Григорій Теодоровичъ* въ 1789 г. подписывался тамъ же, съ

окт. 1789 г. есть подписи наблюдающего приходъ священника Подлисской церкви Іоанна Кореневича, съ мая 1790 г. подписи Діонисія Абрамовича, коадьютора Подрыжской церкви, съ іюня 1791 г. подписи пароха Подрыжскаго Василя Левитовича, и только съ конца іюня того же 1791 г. сталъ подписываться 3) парохъ Кашовскій *Симеонъ Малишукій* и то на одномъ только актѣ, а затѣмъ опять подписи Діонисія Абрамовича и Василя Левитовича; съ 1792 г. 18 іюня начинаются подписи 4) *Григорія Засадкевича*, пароха церкви Кашоградской, и продолжаются до іюля 1795 г., затѣмъ опять подписи Діонисія Абрамовича, именующагося то парохомъ Подрыжскимъ, то администраторомъ Кашовскимъ; съ 5 іюля 1798 г. идутъ подписи Симеона Янкевича, а съ марта 1800 г. Діонисія Абрамовича (наблюдавшаго приходъ) по дек. 1807 г., а съ половины дек. 1807 г. Кашевскій настоятель 5) *Леонтій Романовскій*, служившій здѣсь до авг. 1827 г.; затѣмъ съ 1827 по 1835 г. документовъ нѣтъ. Съ 1835 г. по 1843 г. Кашов. священникомъ былъ 6) *Корнилій Бендовскій*, затѣмъ съ января 1844 до половины 1845 г. приходъ наблюдалъ Петръ Михалевичъ. Потомъ съ половины 1845 по половину 1868 г. 7) приход. свящ. *Іоаннъ Дашкевичъ*; съ половины 1868 г. до мая 1876 г. 8) прих. свящ. *Никаноръ Михалевичъ*; а съ мая 1876 г. по авг. 1883 г. 9) *Автономъ Θεодоровичъ Ненадкевичъ* (нынѣ служить въ г. Петроковѣ); затѣмъ приходъ наблюдалъ свящ. с. Угловъ Θεодоръ Буховичъ; 10) Прих. свящ. *Памфилъ Θεодоровичъ Буйнишукій* съ конца дек. 1883 г. по окт. 1892 г. 11) Прих. свящ. *Климентъ Θεодоровичъ Ярмоловичъ* съ окт. 1892 по окт. 1893 г., затѣмъ до ноября приходъ наблюдалъ свящ. с. Угловъ Іосифъ Яцевскій; 12) Прих. свящ. *Петръ Евменіевичъ Червинскій* со 2 ноября 1893 г. по 1897 г., 13) Прих. свящ. *Іоаннъ Θεодосіевичъ Бочановскій* съ 22 іюня 1897 г., нынѣ служить (1902 г.). Исаломниками были: 1) *Θеодоръ Васильевичъ Бендовскій* съ 1842 по 1869 г., 2) *Леонтій Леонтіевичъ Яницкій* съ 1869 по 1890 г. (ум. 14 апр. 1890 г.), 3) *Лука Яницкій* съ 1890 по 1897 г. и 4) *Филимонъ Максимовичъ Лобачевскій* съ 17 апрѣля 1897 года нынѣ служить.

Общее число прихожанъ было: въ 1855 г. 516 д. об. п. (259 жен.), въ 1867 г. 535 д. об. п. (272 ж.), въ 1875 году 650 д. об. п. (322 жен.), въ 1885 г. 679 д. об. п. (353 ж.) и въ 1894 г. 786 д. об. п. (407 ж.). Количество душъ въ приходѣ прогрессивно увеличивается, что объясняется, между прочимъ, и общимъ закономъ, по которому въ единицу времени

болѣе рождается, чѣмъ умираетъ. Полный надѣль земли у крестьянъ равняется 16 дес., но у большинства изъ нихъ надѣль этотъ раздробленъ на нѣсколько частей, соответственно дробленію самой крестьянской семьи. Пастбище и лѣсъ у нихъ есть, но въ небольшомъ размѣрѣ. Крестьяне занимаются и скотоводствомъ, а нѣкоторые и ичеловодствомъ. Есть двѣ помѣщичьи водяныя мельницы.

• 1441. с. КОЗЛИНИЧИ, волости Повурской, расположено на ровной мѣстности, въ разстояніи отъ Житмира 314 в., отъ Ковля—ближ. жел. дор. и телеграф. ст. 23 вер., почт. ст. Мельницы 10 вер., ближ. прих. с. Повурска 6 в. и с. Песочна 3 в.

Исторія села. Село это, какъ имѣніе *королевское* («господарское»), упоминается *въ началѣ 16 вѣка*: оно въ это время входило въ составъ Мельницкой волости. Въ описи Луцкаго замка *отъ 1545 г.* сказано, между прочимъ, что на постройку моста окружнаго замка «дерево даютъ и возятъ изъ Мельницкой волости люди господарскіе, по имени Козлиничъ, Броховичъ, Головбы»: ниже въ той же описи говорится, что «оси и колеса подъ 10 орудій замковыхъ должны быть доставляемы изъ селъ Козлиничъ и Роховичъ (вѣрише—Броховичъ), оттуда же должны возить камень на ядра»; еще ниже въ той же описи читаемъ: «Село Козлиничъ: въ этомъ селѣ дворищъ служебныхъ пять, въ которыхъ поселены слуги замковыя, исправляющіе службу конную, а шестое дворище конюшенное,—съ котораго должны исправлять службу конюшенную, присматривая за лошадьми королевской конюшни; а податныхъ дворищъ 10; съ этихъ дворищъ люди должны исправлять службу съ возомъ, съ тоноромъ, съ косою, именно, отъ святаго Николая до святаго Дмитрія, идти на господарскій дворъ, что на Красномъ, исправлять слѣдующія работы: возить дерево, косить сѣно и строить дома; да скотъ изъ двора королевскаго Краснаго выгоняють къ нимъ и они, вмѣстѣ съ Броховичанами, обязаны кормить этотъ скотъ отъ св. Дмитрія до торгу, который бываетъ на Красномъ, за недѣлю передъ Пасхою; впрочемъ, говорятъ, что это новостъ, введенная при князѣ *Константиинѣ* (Ивановичѣ Острожскомъ) ... Этотъ же «князь Константиинъ, читаемъ далѣе въ описи, будучи державцею волости Козлинецкой, выпросилъ (у короля) для себя село Повурско, а другое село Песочно выпросилъ для одного землянина старо-законника (вѣроятно, еврея): эти села держитъ теперь (т. е., въ 1545 г.) князь староста Владимирскій (т. е., Θεодоръ Андреевичъ Сангушко). *Памятники, изд. Кіев. археографич. комиссією, т. 4, отд. 2, стр. 72, 98, 163 и 180.*

Отсюда видно, что это королевское село въ началѣ 16 вѣка было во владѣніи *кн. Константина Ивановича Острожскаго*, великаго гетмана Литовскаго, а потомъ, около половины 16 вѣка перешло во владѣніе *кн. Осодора Андреевича Сангушки*, старосты Владимирскаго и маршалка Волынской земли. Оба эти владѣльцы считались только „*державцами*“ королевскаго села.

Село Козлиничъ вмѣстѣ съ селами Бруховичами и Голобами, въ административномъ отношеніи, принадлежало къ Луцкому замку, но доходами съ нихъ пользовалась королева Бона, какъ это видно изъ акта *отъ 29 сент. 1544 г.*, въ коемъ она отдаетъ старостѣ Луцкому *кн. Андрею Михайловичу Свигушкѣ* и его преемникамъ по старостству доходы съ войтовства Луцкаго, а взамиль беретъ себѣ доходы съ имѣній Бруховичъ, Козлиничъ и Голобъ; она говоритъ: «Которое войтовство Луцкое купили есмо в дочокъ войта Луцкаго, Яна, а такъ мы змову вчинили съ старостою Луцкимъ, маршалкомъ короля Его Милости, княземъ *Андрѣемъ Михайловичемъ Сенкушковича Кошерекинымъ*: Которыи имена волости Мелницкое Бруховичи, Козлиничъ и остатокъ Голобъ з давнихъ часовъ тягнули къ Мелниці, ино вды великий князь, *Швигригаило* отдалъ былъ Мелниці стрелцу своему *Зубу*, тогда тыи имена зостали при замку короля Его Милости, Луцку, а такъ тое имене, Мелниця, пришло в руки наши, гдеж есмо замокъ заробити базали, ино мы тыи имѣнія взяли фримаркомъ и привернули къ замку нашему, Мелниці, а старосте Луцкому и его потомкомъ, старостамъ Луцкимъ, претивъ тыхъ именей дали есмо войтовство Луцкое, зо всеми доходами, къ войтовству прислухачючими, то ест три дома войтовскихъ, двѣ лизни, померное з меду прѣсного и збожя, ятка, а къ тому платъ з лизенъ мещанскихъ, которыи в домехъ своихъ мещане маютъ, а вино горѣлое, а колада и великокоцное, вины малыи и великии, а домъ, где *Кграбинскій* мешкалъ, которыи доходы староста Луцкій теперешній и потомъ будучии мають на себе брати»... (*Архивъ кн. Сангушекъ*, т. 4, стр. 401).

Въ первой половинѣ 17 вѣка село это принадлежало князьямъ *Заславскимъ*, составляя ихъ собственность («маеиность дедичную»). Въ *1622 г. 14 апрѣля* генеральный возный Волынскаго воеводства *Кирилль Островскій* донесъ въ Луцкій замокъ о томъ, что онъ былъ въ с. Козлиничяхъ, принадлежащемъ князю *Юрію Янушевичу Заславскому* и удостоверился, что вслѣдствіе угнетѣнія и ограбленія крестьянъ со стороны подсудка *Хелмскаго, Фридриха Подгороденскаго*, они съ семьями и имуществомъ ушли изъ села, и оно опустѣло: возный «за рассказа-

немъ яснеосвещенного княжати его милости Ерого зъ Острога Жаславского, былъ, обещане въ селе Козлиничяхъ, въ повете Луцкомъ лежачое, маестности дедичное того жъ княжати его милости, тамъ же будучи, маючи при себе, для лепшого сведецтва, людей добрыхъ, пана Яна Крыницкого и пана Бартоша Лукговскаго, видель и урядовне дня тринадцатого месеца ввѣтня, римского календаря, въ року теперешнемъ, тисеча шестсотъ двадцать второмъ, великое спустошене того села Козлиничъ и порозгонянье подданныхъ въ томъ селе добре оселыхъ, на волокахъ, седячихъ, презъ урожоного его милость не давнихъ часовъ змерлого пана Фрѣдриха Подгороденскаго, подсудка Хелмскаго, которые, для великих и незносныхъ податковъ, работъ незвычайныхъ, и инѣшихъ анктарней, темезеня оныхъ надъ право и звычай, за причиною даня его милости пана Подгороденскаго, прочъ зъ жонами и детми и зъ быдломъ поутекзли, и тое село Козлиничъ въ нивечъ спустошилъ. А меновите: Данило, сынъ Харитона, на третийни волоки седячого, зъ жоною и зъ детми и зъ бытомъ всимъ утекъ; другой Саць Смязковичъ, на полуволоци седячий, и зъ сыномъ своимъ тяглымъ и оселымъ, и Мохомъ, который зъ жоною и зъ детми и зо всимъ добыткомъ утеклъ...» и проч. Всего убѣжало 32 домохозяина (*Архивъ юго-запад. Россіи*, ч. 6, т. 1, стр. 424).

Въ настоящее время село это принадлежитъ мировому судѣ Н. Г. Скорнякову.

Въ селѣ этомъ издавна была православная церковь, бывшая иѣкогда самостоятельной приходскою... Последнимъ священникомъ при ней былъ Кургановичъ. Приходъ былъ закрытъ, и церковь приписана къ сосѣднему приходу с. Песочно. Но въ 1895 г., по просьбѣ прихожанъ, приходъ былъ опять здѣсь возстановленъ.

Въ селѣ церковь во имя *Воздвиженія честнаго и животворящаго Креста Господня*. Построена въ 1888 г. на средства прихожанъ. Деревянная, на камен. фунда., о двухъ куполахъ, совмѣстно съ дерев. колокольнею. Имѣеть форму корабля. Св. Антиминсъ священнод. Архіеп. Палладиемъ. Въ алтарѣ, на горнемъ мѣстѣ, есть древняя икона Богоматери съ предвѣчнымъ Младенцемъ на рукахъ, перенесена изъ стараго храма. Иконостась въ два яруса. При солеѣ находится въ дорогой рамѣ икона Спасителя (во весь ростъ), даръ помѣщика Н. Скорнякова¹⁾.

¹⁾ При описаніи сего села я пользовался „*Церк. мѣтописью с. Козлиничъ*“ (очень кратка), составленною свещ. о. *Иосифомъ Яцевскимъ*, а также „*Клиров. вѣд. за 1898 г.*“ и цитуемыми печатными архивами.

Земли церк.: усад. съ огородной 2 дес., пахатной 24 дес., сѣнок. 30 дес., неудобной 6 д. и подь выгономъ 4 д. 179 саж., — *всего 66 дес. 179 саж.* Пахатная земля хороша. Сѣнокосная же мѣстами заросла мелкой лозой. Лѣсу нѣтъ. *Причтъ*: свящ. 300 р. и псал. 50 р. Причтов. дома и хоз. постройки новы и хороши.

Въ составъ прихода входятъ: с. *Козлишичи*, гдѣ, по даннымъ за 1898 г., прихожанъ 642 д. об. п. (323 ж.), и дер. *Луковка* въ 2¹/₂ вер., гдѣ прихож. 290 д. об. п. (131 жен.), а всего въ приходѣ дворовъ 119¹/₂, прихож. 932 д. об. п. (жен. 454).

Священникъ *Иосифъ Ивановичъ Яцевскій*, студентъ Волян. Семинаріи (вып. 1890 г.), съ 3 марта 1895 г. служить здѣсь (1902 г.). Псал. Савватій Никифоровичъ *Дублятскій* съ 1898 г. служить.

1442. с. КРЕЧЕВИЧИ, волости Повурской, отъ Житомира 316 в., Ковая—блж. жел. дор. и почт. телегр. ст. 22 вер., блж. прих. с. Уховецка 5 вер., с. Черемошна 5 в. и с. Скулина 6 в. Приходъ 5 класса.

Село это *расположено* на ровной, неизменной мѣстности въ два правильные ряда домовъ, такъ что взору зрителя представляется одна длинная улица, съ обѣихъ сторонъ имѣющая троттуары для прохожихъ и рвы для стока воды. Мѣстные жители пользуются водою изъ 10 колодцевъ. Грунтовыя дороги удобны и хороши, кромѣ дороги въ дер. Константинополь, проложенной помѣщикомъ Янишевскимъ еще во времена барщины, и болѣе 20 лѣтъ тому назадъ уничтоженной прихожанами за порчею плотины. Отъ исправленія ея прихожане отказываются, вследствие чего причтъ для исполненія требъ въ этой деревнѣ вынужденъ дѣлать лишнихъ 10 вер. чрезъ с. Черемошно, хотя по прямому разстоянію къ этой деревнѣ будетъ не болѣе 4 вер. Почва—мѣстами: черноземъ, суглинокъ, сунесокъ и только песокъ. Климатъ въ общемъ здоровый.

Въ составъ прихода входятъ: *Кречевичи*, въ коемъ, по даннымъ за 1898 г., прихожанъ 925 д. об. п. (457 жен.) и деревни—*Ломачанка* въ 2 в., прихож. 426 д. об. п. (200 ж.), *Гривляки* въ 5 в., прихож. 262 д. об. п. (131 жен.) и *Горнъ* въ 12 вер. (нынѣ именуется Константинополь), прихож. 193 д. об. п., — *всего прихожанъ 1806 д. об. п. (880 ж.)*, составляющихъ 232¹/₂ двора (считая во дворѣ по 4 души муж. пола); рим.-католик. 2 д. муж. п. ¹⁾

¹⁾ При описаніи сего прихода я пользовался „*Церк. мѣтописью с. Кречевичъ*“, составленною свящ. Вас. Малевичемъ въ 1895 г., «*Клиров. вѣдом.*» за 1873 и 1898 г. и цитуемыми печатными архивами.

Границы села: на югъ дер. Кастановка, приписаная къ Уховецкому приходу, на сѣверѣ д. Константинополь (Горы или Гурь тожь), на востокъ д. Ломачанка и на западѣ с. Скулинь.

Исторія села. Село это существовало уже въ *началь 16 вѣка*, а можетъ быть и въ концѣ 15 вѣка. Въ 1509 г. 26 декабря въ Краковѣ король Сигизмундъ I выдалъ грамоту, которою надаеть старость Владимирскому, князю Андрею Александровичу Сангушкѣ данинцовъ Кречевичовъ въ Мельницкой волости: «Вилъ намъ чоломъ староста Владимирский, князь Андрей Александровичъ (говорить король) и просилъ в насъ людей даниныхъ в Луцкомъ повѣтѣ, в Мельницкой волости, на имя Кречевичовъ. Ино мы з ласки нашея для его службы то вѣинили, тыми людьми даниными, Кречевичи, его есмо пожаловали со всеми ихъ землями нашими и бортными и сеножатями и зъ даньми грошовыми и медовыми и бобровыми и куничными и со всемъ с тымъ, што къ нимъ здавна прислухало, а дали есмо ему тыи люди для нашего лучшего осмотра» (*Архивъ кн. Сангушекъ*, т. 3, стр. 71). Отсюда видно, что село это было заселено королевскими данинками, но имени Кречевичи. Отъ нихъ получило названіе и самое село.

Въ 1514 г. 20 февраля тотъ же король въ Вильнѣ подтверждаетъ кн. А. А. Сангушкѣ «за его вѣрную, справедливую и николи не вмешканую службу» прежнее пожалованіе села Кречевичъ, въ повѣтъ Луцкомъ, и Каплинсовъ, въ повѣтъ Брестскомъ («дали ему люди наши данини въ Луцкомъ поветѣ, в Мельницкой волости, село на имя Кречевичи, а в Берестейском поветѣ шестъ жеребѣев з людьми, село на имя Каплинсовъ» (нынѣ деревня Влодав. у. Свѣлецкой губ. вблизи г. Влодавы). *Архивъ кн. Сангушекъ*, т. 3, стр. 108.

Въ описи Луцкаго замка *отъ 1545 г.* читаемъ: «князь Константинъ... (Ивановичъ Острожскій) за своей же державы выпросилъ (у короля) село Козлинецкой волости Кречевичи для князя Андрея, отца князя старосты Владимирскаго» (*Памятники*, т. 4, отд. 2, стр. 180). Изъ этой описи узнаемъ, такимъ образомъ, что на пожалованіе с. Кречевичъ кн. А. А. Сангушкѣ имѣлъ вліяніе князь Константинъ Ив. Острожскій, великій гетманъ Литовскій, который, какъ извѣстно, пользовался неограниченнымъ вліяніемъ при королевскомъ дворѣ.

Послѣ смерти кн. А. А. Сангушки, село это перешло во владѣніе сына его, князя *Теодора* Сангушки, послѣ смерти котораго имъ сталъ владѣть сынъ его кн. *Романъ* Теодоровичъ Сангушко, староста Владимирскій. Кн. Романъ умеръ въ 1571 г.

Въ своемъ завѣщаніи отъ 10 мая 1571 г. онъ назначилъ мать свою, княгиню Анну Десноховну, по второму браку княгиню Збаражскую, опекунишею надъ дѣтьми и всѣмъ своимъ имуществомъ; въ случаѣ смерти княгини, опека должна перейти къ князю Константину Конст. Острожскому, старостѣ Владимирскому. Въ 1578 г. княгиня Анна умерла. Опекуномъ сталъ князь К. К. Острожскій. По поводу перехода Черногородскаго имѣнія (Черногородокъ—нынѣ с. Городокъ, Луц. уѣз.) въ завѣдываніе князя-опекуна, была составлена въ апрѣлѣ 1578 г. опись этого имѣнія, въ составъ коего значится и село *Кречевичи*. Въ этомъ селѣ исчисляются слѣдующія дворища: Дроневиць, Голопузовиць, Борщевиць, Нестановиць, Мибулицъ и Глушковиць¹⁾. «Съ того жъ села Кречевичъ чинить дани медовое и повинъни давать в рокъ ведер двадцать и полъ-везовицы, а впусе гинеть ведер семь меду; а повинъность работы ихъ водлугъ давного звычайу». Далѣе исчисляются «села земеньские, в томужъ двору Черньгородскому; а повинъность ихъ, яко перед тым служивали его милости годной памети князю Роману Санькушку, воеводе Браславскому: село пана Хмелевского Волька Ломачиньская (нынѣ дер. Ломачанка), то есть напервей—село Шовтысова Руда пана Остапова, село Васильки пана Макарово» (*Памятники*, изд. Археографич. комиссіею, т. 3, изд. второе, стр. 85).

Сынъ кн. Романа Феодоровича, кн. Романъ Романовиць, придя въ возрастъ, сталъ владѣльцемъ Черногородскаго имѣнія, въ томъ числѣ и с. Кречевичъ. Онъ умеръ бездѣтнымъ около 1620 г. и со смертію его пресѣклась старшая вѣтвь князей Сангушекъ, пребывавшая неколебимою въ православной вѣрѣ.

Въ началѣ 19 вѣка село это принадлежало дворянину *Константину Янишевскому*, построившему здѣсь въ 1823 г. цер-

¹⁾ «Подъ—„дворищемъ“ разумѣется дворовое мѣсто вмѣстѣ съ принадлежащимъ къ нему огородомъ и пахатнымъ полемъ. Дворища не имѣли точно опредѣленной мѣры, какъ волока и десятина, но, вѣроятно, назначались для каждаго тягла по глазомѣру. Отъ этого величина ихъ—весьма различна. Въ актахъ различаются два рода дворищъ: дворища большія, добрыя, старожитныя и дворища малыя. Первыя назначались для водворенія цѣлыхъ крестьянскихъ родовъ, вторыя для однихъ только семействъ. Дворища раздѣлялись на полдворища и жеребьи, жеребьи на полжеребьи. Въ Кременецкомъ повѣтѣ дворища измѣрялись помѣрками. Большія заключали въ себѣ четыре помѣрка, меньшія 1 помѣрокъ. Какое пространство земли заключалось въ помѣркѣ, неизвѣстно» (*Памятники*, изд. Кіев. Археографич. Комиссіею, т. 3, отд. 1, изд. второе, стр. 77).

ковъ. Отъ него въ 1870 г. оно перешло во владѣніе двор. *Валеріи Адамовны Гротусъ*. Въ настоящее время владѣть имъ православный помѣщикъ *Халбовъ*.

Дер. Гривятки принадлежитъ православному помѣщику Николаю Александровичу *Подольскому*.

Дер. Ломачанка и Горнъ или Константинополь раньше принадлежали графинѣ Людвикѣ Игнатьевнѣ *Красицкой*. А въ настоящее время Ломачанку купили нѣсколько крестьянъ Гродненской губерніи и поселились здѣсь. Деревню же Горнъ купили у помѣщицы Горненскіе же крестьяне.

Черезъ с. Кречевичи проходитъ частная желѣзная дорога, устроенная для вывозки лѣсу изъ соедняго Повурскаго имѣнія въ г. Ковель.

Въ Кречевичахъ два кладбища,—старое, закрытое 26 сент. 1894 г., и новое, открытое 27 сент. 1894 г. священ. Василиемъ Малевичемъ. Въ прил. деревняхъ есть древнія кладбища, на которыхъ умершіе погребаются и до настоящаго времени.

Въ 5 вер. отъ Кречевичъ, вблизи дер. Горна, есть *озеро*, окруженное со всѣхъ сторонъ лѣсомъ и тонкими болотами; принадлежитъ помѣщику Халбову.

Въ с. Кречевичахъ—*церковь во имя Рождества Пресв. Богородицы*. Построена въ 1823 г. на средства помѣщика Константина Янишевскаго. Каменная, съ такою же отдѣльною колокольнею. Стоитъ на равнинѣ, среди села. Въ 1872 г. крыта желѣзомъ и устроены новый трехъярусный иконостасъ. Св. антипинъ священ. Архіеп. Агаѳангеломъ въ 1869 г. 2 авг. На колокольнѣ 4 колокола: большій вѣс. 7 пуд. съ надписью: «Jesus Christus», второй вѣс. въ 4 п. съ такою же надписью, третій вѣс. въ 3 пуда, и четвертый въ 20 фун.

Метрич. книги хран. съ 1800 г., иснов. вѣд. съ 1884 г., обыски. книги съ 1842 г. Въ 1894 г. 10 мая церковь посѣтилъ Волин. Архіепископъ Модестъ.

Земли церков.: усад. съ огород. 3 дес., пахатной 49 дес., сѣнок. 8 д. 1463 саж.,—*всего 60 дес. 1463 саж.* На эту землю есть проѣктъ отъ 24 марта 1848 г., а также планъ и межев. книга, составленные уѣзд. землебромъ Ивановымъ. Земля разбросана въ 5 участкахъ, въ разстояніи отъ церкви до 4 вер. Почва—посредственная, кромѣ 6 дес. въ урочищѣ Язвина, гдѣ чистый зыбучій песокъ. *Притгъ*: священ. 274 руб., исал. 50 р. и просф. 16 руб. Для священ. домъ очень ветхъ, хоз. постройки также ветхи. Для исал. и просф. дома и хоз. постройки нѣтъ. Псаломщикъ живетъ въ ветхой крест. избѣ.

Церк.-прих. школа сущ. съ 19 ноября 1893 г., устроена на средства прихожанъ (до 800 руб.). Грамотныхъ въ приходѣ до 15 чел.

Съ 21 января 1860 г. служилъ здѣсь священникомъ *Михаилъ Ивановичъ Жахановичъ*, съ 1884 г. свящ. *Василій Венедиктовичъ Малевичъ*, (по день смерти въ 1898 г.), а съ 1 мая 1898 г. свящ. *Варнава Ивановичъ Ржондовскій*, нынѣ служить. Иссл. *Илія Максимовичъ Литвиновичъ*, съ 1855 г. нынѣ служить.

Къ этому приходу приписана церковь въ дер. Гривяткахъ въ 5 вер.

1443. дер. Гривятки, волости Повуреской. Церковь въ честь Собора Пресвятой Богородицы. Построена въ 1824 г. на средства помѣщика Доминика Цышковскаго. Каменная, съ деревянною отдѣльною (въ столбахъ) колокольнею. До 1840 г. была самостоятельной приходскою, а съ 1840 г., по малочисленности прихожанъ, приписана къ Кречевичевому приходу (въ 5 вер.).

Земли церковной: усадеб. 1877 саж., пахат. 29 дес. 596 саж. и сѣнок. 9 дес. Планъ и межев. книга есть.

Иконостасъ очень бѣдный. На колокольнѣ два колокола-вѣс. въ 5 п.

Св. Антимисъ священнод. въ 1851 г. Архiep. Арсеніемъ. Метрич. книги хран. съ 1801 г.

Деревня эта расположена на возвышенной ровной мѣстности.

Число прихожанъ показано въ описаніи предшественствующаго самостоятельнаго Кречевичскаго прихода.

1444. с. КЛЮСКЪ, волости Турійской, отъ Житомира 328 в., Ковля—ближ. жел. дор. ст. 19 в., почт. ст. Турійска 7 в., ближ. прих. с. Тагачина 1¹/₂ в., с. Задыбъ 5 в. и Вербична 8 в.¹).

Село это расположено на равнинѣ—въ направленіи съ сѣвера на югъ. Почти у каждаго хозяина есть садъ фруктовый. Село расположено правильно, по обѣимъ сторонамъ дороги, идущей изъ с. Тагачина къ м. Турійскъ на сѣверъ и въ с. Радовичи на югъ. Рѣкѣ вѣтъ. Воду берутъ изъ 7 колодезевъ. Грунтовыя дороги удобны. Почва—мѣстами песчана, черноземна, супесокъ и кремнеземъ. Климатъ благопріятенъ для здоровья.

¹) При описаніи сего прихода я пользовался „Церк. мѣтодичскою с. Ключка“, составленною въ 1894 г. свящ. *Гоанномъ Саковичемъ*, а также „Клир. вѣд. 1873 и 1898 г.г.“ и цитуемыми печатными архивами.

Составъ прихода: с. *Клюскъ*, въ коемъ, по даннымъ за 1898 г., прихожанъ 354 д. об. п. (169 ж.), дер. *Волъка Ключская* въ 1 вер., при р. Турин, прихож. 250 д. об. п. (126 жен.) и с. *Радовичи* въ 4 в.,—прихож. 686 д. об. п. (348 жен.),—всего въ приходъ дворовъ 163¹/₄, прихож. 1296 д. об. п. (643 жен.). Рим.-католиковъ 115 д. об. п.; евреевъ 34 д. об. п. Есть одна католич. каплица (въ с. Радовичахъ).

Исторія села. Село это, вмѣстѣ съ приписнымъ с. Радовичами, существовало въ первой половинѣ 16 вѣка. Въ описи Луцкаго замка *отъ 1545 г.* упоминается „*городня Ивана Ключскаго съ Ключка и съ Радовичъ*“ (Памятники, т. 4, отд. 2, стр. 107). Иванъ Ключскій, владѣлецъ Ключка и Радовичъ, былъ землянинъ. Землянами назывались шляхтичи, получавшіе землю отъ помѣщика съ обязательствомъ исполнять земскую военную повинность, лежавшую на имѣніяхъ помѣщика. Ключскій былъ землянинъ королевскій.

Въ 1659 г. 2 августа состоялось судебное разслѣдованіе и приговоръ громадскаго суда о воровствѣ крестьяниномъ изъ Турійскаго предмѣстья Василюемъ Городничукомъ у разныхъ лицъ вещей и скота. Въ числѣ потерѣвшихъ былъ владѣлецъ Ключка Симонъ Ключскій и его жена Александра, урожден. Житинская. Этотъ крестьянинъ обвинялся, между прочимъ, въ кражѣ «*czeszy góznuch w przytworze Cerkwi Kluskiey*» (Архивъ юго-зап. Россіи, ч. 6, т. 1, прилож. стр. 17). Отсюда видно, что въ 1659 г. въ этомъ селѣ существовала уже церковь. Въ 19 вѣкѣ владѣльцами Ключка были дворяне *Гостынскіе* и *Обнискіе*. Въ 1881—82 гг. владѣлецъ Гостынскій умеръ и его жена распродала имѣніе разнымъ лицамъ, за исключеніемъ 50 дес. разной земли, оставленной ею для себя. Вдова Гостынская вышла замужъ за полицейскаго урядника Афанасія Ивановича *Пликовскаго* (православн.), которому, по смерти жены, и досталась эта земля. Остальная земля куплена крестьянами с. Ключка, дер. Воли Ключкой и мѣщаниномъ м. Камень-Коширска Юліаномъ Боровскимъ. Аф. Пликовскій женился на дочери *Боровскаго*, Антонинѣ, и унаслѣдовалъ землю отца ея. Другое же имѣніе двор. *Обнискихъ* куплено было крестьянами-католиками изъ Гродн. г., которые, проживъ здѣсь годъ и найдя неудобнымъ для себя хозяйничанье въ Ключкѣ, продали свое имѣніе—болѣе 500 дес.—дворянину г. Ковля Николаю Александровичу *Подольскому* (православному), который въ свою очередь продалъ его крестьянамъ м. Турійска и с. Ключка въ 1888 г. Так. обр. въ настоящее время с. Ключкѣ принадлежитъ личному гражданину Афанасію

Ивановичу Пликовскому и крестьянамъ м. Турійска—*Невеличу, Козловскому и Набатову* и с. Ключа—*Марчуку, Сиомаку, Веремичу, Жукку, Новосаду и Кузьминскому.*

Къ западу отъ с. Ключа, въ кустарникахъ, находятся земляныя конусообразныя насыпи, числомъ 5. Говорятъ, что это могилы воиновъ, павшихъ въ сраженіи. Во время раскорчевки кустарниковъ найденъ военный топорикъ начала 18 вѣка. Крестьяне считаютъ грѣхомъ раскапывать эти могилы.

На Ключскомъ кладбищѣ, отстоящемъ отъ церкви въ $\frac{1}{4}$ в., есть дерев. крытая жестью усыпальница. Тутъ погребенъ мѣстный свящ. Іоаннъ Страшкевичъ, на могилѣ коего лежитъ плита каменная.

При дер. Волькѣ Ключской кладбище находится въ разстояніи $\frac{1}{4}$ вер. отъ нея, въ мѣстности очень низменной; въ мокрые годы вода бываетъ въ могилахъ.

Въ Ключкѣ есть вѣтрин. мельница крест. Ивана Наумяка, а въ Волькѣ Ключской другая такая же мельница крест. Іакова Романюка.

Въ с. Ключкѣ—*церковь во имя Покрова Пресв. Богоматери.* Стоитъ на равнинѣ, внѣ села, въ разстояніи 100 саж. отъ крест. хать. Построена въ 1784 г. на средства помѣщика Гостынского (по клировой вѣд. за 1873 г.). Дерев., на камен. фунда., крыта желѣзомъ, съ такою же отдѣльною колокольнею, крытою гонтомъ.

На колокольнѣ 5 колоколовъ: 4 колокола литы въ 18 вѣкѣ. На большемъ колоколѣ есть изображенія свв. великомуч. Дмитрія и Екатерины. На меньшемъ есть надпись: «*Rax in virtute tua fiat.*». Новый колоколъ въ 10 ф. купленъ крест. Симеономъ Сиомакомъ.

Св. антиминосъ священнод. Архіеп. Агаѳангеломъ. У лѣваго клироса, въ біотѣ позолоченномъ, имѣется икона св. благов. Александра Невского, сооруженная въ память спасенія Государя Императора Александра II отъ угрожавшей его жизни опасности 4 апрѣля 1866 г. Ризницей церковь не богата. Метрич. книги хранятся съ 1677 г., опись цер. имущ. отъ 1878 г.

Земли церковной: подъ погостомъ 230 саж., усад. и огород. 7 дес. 532 саж., пахатной въ трехъ мѣстахъ 52 дес. 319 саж., сѣнов. 32 дес. 1628 саж. и кустарниковъ 8 дес. 1184 саж. У свящ. 75 дес., а у исал. 25 дес. Почва частію черноземна, а частію сунесокъ и песокъ. Есть болотная сѣнокосная и грмышь. Есть планъ на землю отъ 1855 г. Земля разбросана въ разныхъ мѣстахъ, въ разстояніи отъ церкви отъ $\frac{1}{4}$ в. до 3 в.

Причтъ еще занимается хмѣлеводствомъ, а также пчеловодствомъ и садоводствомъ.

Причтъ: свящ. 300 р. и псал. 50 р. Для свящ. и псал. дома и хоз. постройки—хороши, и прочны. Отъ прихожанъ причтъ получаетъ: за крестины со вводомъ роженицы 33 коп., 4 бѣлыхъ хлѣба, и отъ 2 до 6 булокъ черного хлѣба, смотря по числу восприемниковъ мужскаго пола, каждый восприемникъ муж. п. идетъ съ хлѣбомъ, а отъ родителей новорожденного издавна полагается: око (3 ф.) водки и миска вареныхъ пироговъ—съ капустой въ постные дни, а въ скоромные—съ кашей гречневой или пшенной, съ сыромъ, иногда бываетъ кусокъ сала или немного колбасы; за погребеніе младенца 1 р. 30 к., за погреб. взрослыхъ отъ 3 до 5 р. вмѣстѣ съ заупокойной литургіей, за бракъ отъ 6 до 8 р. (изъ коихъ псаломщику дается 1 р. 50 к. и въ церковь 1 р. 75 к. за освѣщеніе);—въ счетъ сего же обязательно совершается заупокойная литургія по умершимъ родителямъ или родственникамъ жениха и невесты; за исповѣдь 4 к., за молебень 20 к., за панихиду 20 к., за литургію заздравную и заупокойную 1 р. 25 к., за елеосвященіе 1 р. 30 к., за посвященіе мѣсть подъ постройку домовъ 40 коп., за освященіе новаго дома 1 р. 25 к., за освященіе иконъ и за чтеніе евангелій по 3 коп., за постовыя молитвы и окропленіе св. водою по 3 коп. и булка черного хлѣба и за освященіе пасхальнаго хлѣба по малому бѣлому хлѣбу.

Священнослужителями въ приходѣ были: 1) *Захарія Касіановичъ* упом. въ двухъ сохранившихся листахъ метрической книги за 1677 г., писалъ акты по славянски: «въ року 1677 мѣца августа 29 дня. Азъ іерей Захарій Касіановичъ священникъ Ключскій крестихъ младенца Іоана, отъ родителей законновѣчныхъ отца Василія матери Устиміи. Кумотръ бысть Павло Клань, кумотра бысть Евфросинія жена Паяаса Кеича». Псаломщика не было, въ то время псаломщики служили по найму отъ священника или прихожанъ; онъ служилъ до 1685 г.; 2) іерей *Іоаннъ Шишковскій* съ 1708 по 1739 г., писалъ акты по славянски, 3) *Николай Шишковскій*, пресвитеръ Ключскій въ 1739—1740 гг., писалъ акты по славянски, 4) *Стефанъ Березнякевичъ* съ 1740 по 1753 г., писалъ акты по славянски, 5) *Григорій Максавичъ* (быть можетъ, Масюкевичъ), викарій Ключскій, съ 1753 по 1757 г., 6) *Іоаннъ Суцевскій* съ 1757 по 1769 г., первый актъ написалъ полатыни, далѣе—въ перемежку—пославянски, попольски и онять полатыни, 7) *Даміанъ Шишкевичъ* съ 1769 по 1771 г., писалъ пославянски

съ титлами, 8) *Даміанъ Недзельскій* съ 1771 по 1796 г., писалъ акты по-славянски и по-польски, 9) *Тимофей Караскевичъ* съ 1796 по 1812 г., приходился дѣдомъ преемнику своему *Іоанну Страшкевичу* (по клиров. вѣд. за 1817 г.), въ 1817 г. значится заштатомъ, онъ рукоп. 20 марта 1776 г. ун. епископ. Автованомъ Струсъ-Млодовскимъ въ викарія въ с. Задыбы, въ 1790 г. еп. Симеономъ Млодскимъ перемѣщ. въ с. Городельць, въ 1796 г. воссоединился съ православною церковью и перемѣщ. Епископ. Варлаамомъ въ с. Блюскъ; 10) *Іоаннъ Страшкевичъ* съ 1813 по 1853 г., рукоп. сюда 10 іюля 1812 г. еп. Даниломъ; въ Кліров. вѣд. за 1817 г. онъ пишетъ: «хутора съ лѣсомъ, мѣстомъ на пасѣку, млива вольнаго, волной рубки лѣса, роковщины отъ помѣщичьей экономіи ни отъ прихожанъ никакой нѣтъ. Домъ публичный на церк. землѣ усадебной собственности священника І. Страшкевича»; 11) *Іоаннъ Лавриновичъ* съ 1853 по 1877 г., 12) *Іоаннъ Турчелскій* съ 1877 по 1883 г., 13) *Іоаннъ Андреевичъ Саковичъ* съ 1883 по 1896 г. и 14) *Николай Михайловичъ Тарановскій* съ 28 іюля 1896 г. нынѣ служить (1902 г.). Псаломщ. *Константинъ Николаевичъ Тарановскій* нынѣ служить.

1445. с. Радовичи, волости Турійской. Какъ имѣніе Настасьи Куриковны Радовицкой и ея племянниковъ (по сестрѣ) Михаила и Сѣкола Еловичей, упоминается *въ актѣ отъ 8 іюня 1544 г.*,—въ договорѣ этой Анастасіи Радовицкой съ княземъ Феодоромъ Андреевичемъ Сангушко о разграниченіи ея имѣнія—Радовичъ отъ имѣній кн. Феодора—Турійска, Боболь и Обенижа (*Архивъ кн. Сангушекъ*, т. 4, стр. 389,—подробнѣе этотъ документъ приведенъ выше—въ описаніи с. Боболь подъ № 1428). Въ настоящее время село это принадлежитъ двор. *Еленѣ Стецкой* (католич.).

Нѣкогда (въ 17 в.) въ этомъ селѣ существовала православная *Св.-Михайловская церковь*, которая, по преданію, была уничтожена помѣщикомъ—католикомъ, а церк. утварь и ризница имъ преданы сожженію. Колокола же и до настоящаго времени хранятся въ кладовой нынѣшней помѣщицы Елены Стецкой. Старожилы говорили церк.-приходскому лѣтописцу: «мы каждый разъ, по приказанію помѣщика, были жестоко наказываемы розгами и нагайками, если, по неосторожности, скажемъ, что ходили «на попівъ пастовень, или на попове поле». Помѣщикъ, во времена барщины, заставлялъ крестьянъ принимать присягу въ томъ, что они никогда не будутъ говорить, что была когда-то въ Радовичахъ церковь и что церк. имущество

было предано сожженію въ лѣсу. Понятно, что многіе изъ крестьянъ, изъ страха передъ безумнымъ паномъ, вынуждены были давать ложную присягу, за что, какъ говорить, всѣ они пали жертвою страшной холеры.

Село это раньше находилось въ другомъ мѣстѣ и было разбросано. Помѣщикъ Стецкій, пріобрѣвъ его, перенесъ его на нынѣшнее мѣсто, построивъ на свои средства избы для крестьянъ подъ-рядъ, завелъ фруктовый садъ для каждаго крестьянина подѣломъ наказанія за кражу фруктовъ однимъ у другого. Во время цвѣтенія садовъ, село весьма живописно. Оно расположено въ направленіи съ запада на востокъ по правую сторону бывшаго стараго тракта, называемаго „*воловыми*“. Въ самомъ селѣ есть прудъ помѣщицы Стецкой. Говорятъ, что тамъ, гдѣ нынѣ прудъ, былъ раньше сѣнокосъ, принадлежащій прежней церкви. Съ восточной же стороны пруда есть усадьба съ садомъ, принадлежавшая раньше причту быв. Михайловской церкви. На южной же сторонѣ пруда есть возвышенность, гдѣ раньше стоялъ этотъ православный храмъ.

Поступивъ на приходъ, нынѣшній священникъ о. Іоаннъ Саковичъ, увидѣлъ крайнюю необходимость для крестьянъ имѣть свою церковь въ своемъ большомъ селѣ. Онъ расположилъ ихъ къ сбору пожертвованій. Епарх. начальство разрѣшило строить храмъ. Крестьяне первоначально желали поставить церковь на прежнемъ мѣстѣ, гдѣ находилась старая Св.-Михайловская, но тогда храмъ стоялъ бы прямо противъ палаццо помѣщика-католика, въ разстояніи не болѣе 100 саж. Но такъ какъ это мѣсто отстоитъ отъ нынѣшняго села въ разстояніи болѣе полуверсты, то крестьяне просили Епарх. начальство разрѣшить построить храмъ въ центрѣ села на землѣ же помѣщицы Стецкой. Последняя охотно отвела имъ часть огородной своей земли, гдѣ и построены храмъ. Постройка храма сразу сказалась благотворно и на нравственности прихожанъ. Раньше радовцы являлись въ Блюскую приход. церковь разъ въ годъ (къ иновѣди) и были нравственно раснущены, — нынѣшествовали до того, что сложилась поговорка: «ныниці, якъ Радовець». Теперь порокъ этотъ значительно ослабѣлъ — подѣ влияніемъ службъ Божіихъ, поученій и бесѣдъ...

Въ с. *Радовичахъ* — церковь во имя *Сошествія Святаго Духа на Апостоловъ*. Построена въ 1888 г. на средства прихожанъ. Деревянная, на камен. фундам., крыта жел., совмѣстно съ такою же колокольнею. Колоколовъ два. Утварью и ризницею скудна. *Земли* церк. въ 2 мѣстахъ 20 дес., она включена

въ количество земли, показанной при Ключской церкви. Усадеб-
и огородной нѣтъ. Кладбище въ разстояніи полуверсты отъ цер-
кви, нынѣ расширено и огорожено дерев. заборомъ. Въ селѣ есть
водяная мельница, принадлежащая помѣщицѣ Еленѣ Стецкой, а
также вѣтряная — нѣмца Фридриха.

Церковь эта приписана къ предшествовавшему приходу
с. Ключка въ 4 вер.

1446. с. КУЛЬЧИНЪ, волости Турійской, при р. Ту-
рин, отъ Житомира 347 в., Ковля — ближ. жел. дор. ст. 23 в., почтов.
ст. Турійска 4 вер., ближ. прих. с. Дольска 6 в. и м. Турій-
ска 4 вер.

Исторія села. Село это, какъ имѣніе землянина *Богдана Витынского*, впервые упоминается въ актѣ *отъ 28 февраля 1508 г.*, — въ мандатѣ короля Сигизмунда I, данномъ по жалобѣ королевскаго дворянина Богдана Ивашковича на вдову Богдана Витынского и сына ея Грицка, которые не дали ему общаго «посага» за его женою и не возвратили 45 копъ грошей литовскихъ, взятыхъ займы, для выкупа у Митки Ставецкаго, села Кульчина, дедичной маестности его жены; король извѣщаетъ намѣстника Владимирскаго, кн. Андрея Александровича Сангушку, что онъ посылаетъ своего дворянина, которому вмѣнено въ обязанность представить означеннаго Грицка въ королевскій судъ (*Архивъ кн. Сангушекъ*, т. 3, стр. 54). Этотъ Грицко Витынский въ другихъ актахъ именуется Бытынскій Вохновичъ. Мать его вторично вышла замужъ за Василя Опацкевича и называлась Татіаной. *Въ 1530 г. 19 сент.* она уступила кн. Теодору Андреевичу Сангушкѣ 40 копъ грошей литовскихъ, записанныхъ ей въ вѣно ея первымъ мужемъ Вохновичемъ (тамъ же, стр. 365). *Въ 1531 г. 19 іюня* Грицко Вохновичъ Кульчинскій продалъ кн. Андрею Александровичу Сангушкѣ село свое Кульчинъ (доставшееся ему отъ матери) за 50 копъ грошей литовскихъ (тамъ же, стр. 375). Въ описи Владимирскаго замка *отъ 1545 г.* село это называется прямо имѣніемъ кн. Теодора Андреевича Сангушки, старосты Владимирскаго: «городня князя старосты Владимирскаго, которую онъ долженъ обстраивать изъ своихъ имѣній — Ставка и Кольчина, вмѣстѣ съ Владимирскими землянами — Солтаномъ, Богданомъ и Иваномъ съ имѣнія ихъ Бутетичъ» (*Памятники*, т. 4, отд. 2, стр. 23). Въ 18 вѣкѣ село это принадлежало воеводѣ Подляскому Оссолинскому Іосифу.

Въ селѣ церковь во имя св. Архистратига Михаила. Построена *въ 1772 году*, но кѣмъ — неизвѣстно. Въ 1862 г. почи-

вена прихожанами. Въ 1894 г. ими же обновленъ иконостасъ и горнее мѣсто. Деревянная, на кирпичномъ фундам., брыта же- лѣзомъ, съ такою же отдельною колокольнею (на сваяхъ). Ут- варью достаточна. Книги метрич. книгъ хранятся съ 1809 г., пенсов. вѣд. съ 1845 г. Опись церк. имущ. съ 1868 г. *Земли* церковной: усад. съ огород. 1 дес. 580 саж., пахатной 45 дес. 1399 саж., сѣнов. 34 дес. 342 саж. На эту землю есть эрек- ція, данная въ 1775 г. воеводою Подляскимъ Оссолинскимъ Ло- сифомъ. Плана и межевой книги нѣтъ. Причтъ владѣть зем- лею спокойно. *Притчъ:* свящ. 300 р. и псал. 50 р. Для свящ. домъ и хоз. постройки новы и хороши, построены въ 1895 г. прихожанами. Для псал. домъ прочень, построенъ ими же въ 1870 г., а хоз. постройки построены въ 1895 г.

Въ составъ прихода входятъ: с. *Кульчинъ*, въ коемъ по даннымъ за 1898 г., прихожанъ 291 д. об. п. (146 жен.) и дер. *Мировичи* въ 3 вер., прихожанъ въ ней 230 д. об. п. (122 жен.),—*всего прихожанъ 520 д. об. п. (268 жен.)*¹⁾.

Церковь эта до 1896 г. была приписана къ Евстафиев- скому приходу м. Турійска, а въ 1896 г., по просьбѣ крестъ- янъ, опять стала самостоятельною приходскою (какою была из- давна до 1850 гг., при ней былъ свящ. Феодоръ Ивановичъ Шни- ровскій).

Священ. Николай Іоанникіевичъ *Жолткевичъ* съ 11 мая 1897 г. нынѣ служить (1902 г.). Псаломщ. Константинъ Ива- новичъ *Яроукій* съ 4 декабря 1896 г. нынѣ служить.

1447. с. ЛЮБИТОВЪ, волости Любитовской, отъ Житомира 300 вер., Ковля—ближ. почт. телегр. ст. 12 в., отъ полустанка жел. дор. Любитовки въ 1 вер., ближ. прих. на сѣверъ с. Воло- шекъ 4 в., на юго-западъ с. Рокитницы 6 в. и на югъ с. Дроздень 5 в. Село *расположено* на равнинѣ, съ сѣверной стороны примы- каеть къ озеру, изъ коего жители берутъ воду, а съ юга— идетъ небольшая возвышенность „гора“, откуда крестьяне добы- ваютъ камень гравій и булыжникъ для шоссе, а также цюри- стый песокъ для желѣзной дороги. Окружающая мѣстность осенью и весною болотиста, отъ чего сообщеніе съ сосѣдними селами въ это время бываетъ затруднительно. Почва—разная: песчаная, черноземъ, глина, суглинокъ, сунесокъ. Климатъ довольно сырой, благоприятствуетъ развитію простудныхъ болѣзней. Впрочемъ жи- тели Ковельскіе пріѣзжаютъ сюда лѣтомъ на дачу.

Исторія села. Село Любитовъ существовало еще *въ 15 вѣкѣ*. Въ описи Луцкаго зама *отъ 1545 г.* читаемъ: «Селомъ Люби-

товымъ владѣть *Ванько Бѣлостоцкій*: оно дано предку его, за князя Семена, старосты Луцкаго (Памятники, т. 4, отд. 2, стр. 185). Этотъ Ванко Бѣлостоцкій былъ королевскій дворянинъ. Имѣніе Любитовское дано было его предку еще при старостѣ Луцкомъ, князь Семенъ Гольшанскомъ. Имѣніе это принадлежало собственно женѣ Бѣлостоцкаго: въ 1564 г. 26 апрѣля вижь доноситъ, что онъ присутствовалъ при томъ, какъ земане господарскіе Олехно Олизаровскій, Михайль Дрозденскій, Левъ Шпирскій, Ив. Селецкій и Феодоръ Баевскій спрашивали своего тестя Ванка Бѣлостоцкаго: правда ли, будто его жена, а ихъ теща, умирая, оставила завѣщаніе, по которому она устранила своихъ дочерей отъ наслѣдства ея имѣніемъ с. Любитовымъ (*Опись* акт. книги Кіев. центр. архива, № 2,038, стр. 11, п. 25). Имѣніе досталось сыну Ванки Бѣлостоцкаго, *Михаилу*. Въ 1570 году 16 марта земанинъ Михайль Ванковичъ Бѣлостоцкій выдалъ записъ о раздѣлѣ имѣнія с. Любитова и приселка Волицы между его сыновьями и зятьями (*Опись* акт. кн. Кіев. центр. архива, № 2044, стр. 16, п. 152). Въ апрѣль (26) тогоже 1570 года возный донесъ въ Луцкій судъ, что, въ его присутствіи, земане Иванъ Селецкій, Михайль Дрозденскій, Иванъ Ключскій, Олехно Олизаровскій и Настасья Вечеринная, зятья Михаила Ванковича и мужа его сестерь, временно раздѣлили между собою земли ихъ общаго имѣнія с. Любитова съ обязательствомъ приступить черезъ годъ къ вѣчному раздѣлу того же имѣнія (тамъ же, № 2,044, стр. 25, п. 231). Но скоро это имѣніе частями перешло во владѣніе ихъ родственника войскаго Владимирскаго, *Василія Гулевича*. 29 апрѣля тогоже 1570 г. земанка Настасья Чагадаевичъ, по первому мужу Вечеринная, выдала Василию Гулевичу заставную записъ на принадлежащую ей часть имѣнія въ селѣ Любитовѣ (тамъ же, стр. 26, п. 246). А 28 іюня того же 1570 г. другая дочь Ванки Бѣлостоцкаго, Овдогья Ключская выдала Гулевичу записъ о продажѣ ему своей «материзны и дѣдизны» — части имѣнія въ с. Любитовѣ (тамъ же, стр. 36, п. 350). 10 іюля тогоже года возный донесъ, что имъ совершенъ вводъ Василія Гулевича во владѣніе частью с. Любитова, купленной имъ у Овдогьи Ключской (— стр. 40, п. 386). 15 іюня 1571 г. возный донесъ о совершеніи имъ ввода Вас. Гулевича во владѣніе имѣніемъ и крестьянами с. Любитова, на основаніи продажной записи Настасіи Ванковны Чагадаевичъ (— № 2,045,

1) При описаніи сего прихода, я пользовался печатными архивными данными и клиров. вѣдомостями за 1873 и 1893 г. Церковной лѣтописи у меня не было.

стр. 28, н. 236). Сынъ Ванки Бѣлостоцкаго, Прокопъ выдалъ 28 іюля 1573 г. запись дядѣ своему Василию Гулевичу о продажѣ ему части имѣнія с. Любитова (тамъ же, № 2,047, стр. 36, н. 360).

Въ смежности съ с. Любитовымъ находится дер. *Воронна*, принадлежавшая тогда Владимирской епископіи. Такъ какъ границы не были точно опредѣлены, то вышеназванные земле Любитовскіе завладѣли частью этого церковнаго имѣнія. Дѣло о захватѣ было передано въ судъ. Состоялось судебное рѣшеніе, по которому Владимирскому епископу Θεодосію должна быть передана отнятая у него зем. Любитовскими часть имѣнія села Воронны и восстановлена старинная межа между имѣніями Воронною и Любитовымъ. *23 августа 1573 г.* возный донесъ о приведеніи въ исполненіе этого рѣшенія (тамъ же, стр. 41, н. 417).

Вѣроятно, Епископъ Θεодосій не былъ доволенъ судебнымъ рѣшеніемъ. Лично предводительствуя многочисленнымъ вооруженнымъ отрядомъ и ведя за собою болѣе ста плуговъ своихъ крестьянъ, онъ приказалъ имъ распахать уже засеянные поля Любитовскаго имѣнія. На это владѣльцы этого имѣнія Василий Гулевичъ и его сыбры—Михаилъ Дрозденскій, Олехно Олизаровскій и Иванъ Селецкій подали *20 мая 1574 г.* жалобу въ Луцкій гродскій судъ (тамъ же, № 2,048, стр. 18, н. 166).

Но не оставались въ долгу и владѣльцы Любитовскаго имѣнія. Они то же причиняли не мало нецрїятностей Епископіи. Въ описи церквей и имѣній Владимирской епископіи, составленной при передачѣ ея Ипатію Потѣю отъ *11 апрѣля 1593 г.*, читаемъ: «село Ворона зъ млыномъ, село Шахово, отъ тыхъ обоеухъ сель кгрунту немало отънимаеть панъ Василей Гулевичъ зъ учасниками своими отъ *Любитова*, такъ лесовъ, сеножатей, яко и дубровъ» (*Архивъ юго-зап. Россіи*, ч. 1, т. 1, стр. 374).

Въ 1679 г. Любитовское имѣніе принадлежало двор. Вацлаву и женѣ его Констанціи, урожд. Рунневской, *Калусовскимъ* (*Архивъ юго-зап. Россіи*, ч. 6, т. 1, стр. 121).

Около 1863 г. это имѣніе принадлежало 14 владѣльцамъ, будучи раздроблено на 14 мелкихъ частей. Въ 1863 г. пять частей пріобрѣтено лицами православнаго исповѣданія. Въ 1850 г. владѣль селомъ Николай *Леванда*, пожертвовавшій въ церковь бѣлое атласное священническое облаченіе.

Въ с. Любитовѣ—*церковь во имя Покрова Пресв. Богоматери*. Стоитъ почти въ центрѣ села, на небольшомъ возвышеніи. Алтаремъ обращена на югъ. Деревянная. Когда и кѣмъ построена, неизвѣстно. Очень древняя. Изъ надписи на косякѣ входной двери видно, что она починена («restaurata») въ 1794 г. Около

1830 г. поднята на камен. фундам. Въ 1871 г. переделана крыша и церкви данъ православный видъ. Церковь покрыта желѣзомъ и обшита досками. Спереди церкви устроена колокольня, вза-мѣнъ старой колокольни, стоявшей отдѣльно. Въ 1877 г. устро-енъ новый иконостасъ въ три яруса, на средства прихожанъ (въ 570 р.). 4 колокола: большой вѣс. въ 17 пуд. 10 фун., лить въ 1878 г., съ изобр. Спасителя и Іоанна Крестителя, второй вѣс. въ 10 пуд. 5 фун., лить въ 1877 г., третій вѣс. въ 5 п. 12 ф., лить въ 1877 г., и четвертый въ 3 п. 15 ф., лить въ 1801 г. Церковь имѣетъ въ выс. 12 саж., въ шир. 4 саж. и въ длину 8 саж. На горнемъ мѣстѣ помѣщается очень древняя икона Пресв. Богоматери съ Богомладенцемъ на лѣвой рукѣ, вверху въ вѣтвѣ въ лучахъ изображеніе Св. Духа¹⁾.

Метрич. книги и иснов. вѣд. хран. съ 1848 г. Опись цер. имущ. отъ 1806 г. *Земли:* усадеб. 1 дес. 100 саж., пахатной 41 дес. 300 саж., сѣнок. 39 дес. 2,285 саж. и неудобной 15 дес. 1002 саж. На эту землю имѣется планъ отъ 1 марта 1846 г. землемѣра Якубовскаго. Причѣтъ пользуется землею спокойно. Земля въ двухъ кускахъ. Свищ. 300 руб. и псал. 50 р. Для свящ. домъ и хоз. постройки прочны. Псаломщикъ живетъ въ наемномъ домѣ.

Есть народное училище Мин. нар. просвѣщенія, открытое съ 1876 г. Изъ учениковъ устроенъ учит. Иваномъ Машукомъ церк. хоръ.

Въ составѣ прихода входятъ: с. *Любитовъ*, въ коемъ, по даннымъ за 1898 г., прихожанъ 840 д. об. п. (398 жен.), и дер. *Вулька Любитовская* въ 3 вер., прихож. 263 д. об. п. (131 ж.),—*всего прихожанъ 1103 д. об. п. (529 жен.)*.

Священнослужителями въ семь приходѣ были: 1) *Василій Кошкинскій* съ 1795 по 1798 г., 2) *Павелъ Шапкевичъ* съ 1798 по 1799 г., 3) *Теодоръ Кирилловичъ* съ 1799 по 1800 г., 4) *Тома Антоновичъ* съ 1800 по 1801 г., 5) *Антоній Ржондковскій* съ 1801 по 1844 г. (по день смерти), 6) *Николай Ненадкевичъ* съ 1845 по 1848 г., 7) *Ипполитъ Скабаллановичъ* съ 1848 по 1860 г. и 8) *Петръ Θεодосіевичъ Дашкевичъ*, студентъ Волын. Семина. (вып. 1859 г.), съ 26 іюля 1860 г. нынѣ служить (1902 г.). Псал. *Яковъ Θεодор. Сошинскій* съ 1891 г. нынѣ служить.

¹⁾ При описаніи сего прихода я пользовался „*Церк. мѣтописью*“, составленною свящ. о. *Петромъ Дашкевичемъ*, а также „*Клиров. вѣд. за 1873 и 1898 г.*“ и цитуемыми печатными архивами.

1448. м. **МЕЛЬНИЦА**, волости Велицкой, отъ Житомира 294 в., Ковля 28 в., ближ. жел. дор. ст. Голобъ 8 в., при почтовой ст. Мельницѣ, отъ ближ. прих. с. Нужеля 5 в., с. Радошина 8 в., Песочна 7 в. и Белицка 8 в.

Мѣстечко это *расположено* вблизи небольшой рѣчки Мельницы, которая беретъ начало въ разстояніи полуверсты отъ него, на западъ, у границы земель Вульки Радошинской, и затѣмъ, проходя чрезъ пруды Мельницкой и Бривлинской водныхъ мельницъ, впадаетъ въ р. Стоходъ (въ 12 в. отъ мѣстечка).

Окружающая мѣстность, за малымъ исключеніемъ, низменная, мѣстами гнилая, и имѣетъ наклонъ, на юго-западной сторонѣ, отъ границъ земель Вульки Радошинской, съ юга на сѣверъ, а на южной сторонѣ, отъ границъ земель дер. Жмудна, съ сѣвера на югъ. Попадаются изрѣдка небольшіе пригорки—на востокъ, западъ и югъ—въ полосахъ пахатныхъ земель¹⁾. Мѣстность отчасти болотиста, отчасти покрыта кустарниками лозы и молодымъ лѣсомъ (сосна, ольха, береза и молодой дубнякъ). Грунтовыя дороги въ ненастье очень затруднительны для ѣзды. Почва въ восточной и западной частяхъ песчана, въ южной отчасти черноземна, отчасти суглинистая, а на сѣверѣ—суглинистая. Большая часть земель помѣщика и крестьянъ состоитъ изъ легкаго чернозема съ суглинкомъ, а третья часть всѣхъ земель—суглинистая и песчана. Двѣ третихъ всего церковнаго надѣла покрыто песками и крайне неудобны—особенно на западъ—у села Вульки Радошинской. На болѣе возвышенныхъ мѣстахъ песчаная земля остается невоздѣланной. Система хлѣбопашества—трехпольная,—въ три смѣны: послѣ уборки озимаго хлѣба, обсеменяютъ на другой годъ эту смѣну—яровымъ посѣвомъ, а по уборкѣ яровыхъ хлѣбовъ и травъ, на третій годъ въ тойже смѣнѣ—бываетъ общая толока для пастьбища скота, а затѣмъ въ іюнь готовятъ ее подъ наръ, т. е., опять вспахиваютъ подъ озимые засѣвы. Въ болѣе возвышенныхъ и самыхъ низменныхъ мѣстахъ песчаная земля у помѣщика «облогуютъ» (по мѣстному), т. е., подолгу залеживаютъ безъ всякой вснашки, и затѣмъ уже, пролежавъ два—три года, съ трудомъ забираются людьми чужихъ селъ, преимущественно малоземельными крестьянами м. Трояновки, Луцк. уѣз., на третью или даже четвертую часть (т. е., землевладѣльцу дается

¹⁾ При описаніи сего прихода я пользовался: „*Церковною летописью м. Мельницы*“, составленною *въ августъ 1895 г.* священ. *Дометіемъ Вижевскимъ*, а также „*Клиров. вѣдом. за 1873 и 1898 г.*“ и цитруемыми печатными архивами.

третій или даже четвертый снопъ). Климать умѣренный, но очень переменчивъ.

Составъ прихода: м. Мельница, въ коей, по даннымъ, за 1898 г., прихожанъ 926 д. об. п. (475 жен.), и дер. Кривлинъ въ 2 вер., прихож. 338 д. об. п. (146 ж.), Миринъ въ 5 вер., прихож. 148 д. об. п. (76 ж.), и Рудня Миринская въ 5 вер., прихож. 277 д. об. п. (146 ж.).—*всего дворовъ 211½, прихож. 1689 д. об. п.* Приходъ 6 класса. *Границы прихода:* на востокъ с. Велицкъ, въ 8 в., на западъ Вулька Радошинская въ 4 в. и с. Радошинъ въ 8 в., на сѣверъ с. Песочно въ 7 в. и на югъ дер. Жмудче въ 4 в., Бруховичи въ 4 в. и Нужель въ 5 в.

Исторія мѣстечка. Мѣстечко это, какъ поселеніе, весьма древне. Оно существовало уже *въ концѣ 14 вѣка*. Великій князь Литовскій Левъ Свидригайло «отдалъ Мельницу стрѣльцу своему Зубу» (см. документъ объ этомъ выше, въ описаніи с. Козлиничъ подъ № 1441). Послѣ смерти Зуба, Мельницей долгое время владѣли его потомки дворяне Зубовичи. Послѣдній изъ Зубовичей Яковъ умеръ бездѣтнымъ, и Мельница по закону («фримаркомъ»), въ числѣ другихъ имѣній Зубовичей, перешла во владѣніе короля, который пожаловалъ ее женѣ своей, *королеви Бонѣ*. Въ описи Луцкаго замка отъ 1545 г. читаемъ, что князь Ѳеодоръ Андреевичъ Сангушко, староста Владимирскій, присвоилъ себѣ села «Залѣсы, Ягачинъ (вѣрибе Тагачинъ), Гарушу—бывшіе во владѣніи Яцка Зубовича, изъ тѣхъ Зубовичей, у которыхъ королева взяла Мельницу, тогда какъ послѣ Зубовича, умершаго бездѣтнымъ, все это должно было перейти къ господарю, и король поручилъ было ему все это для сбереженія, а не для присвоенія себѣ. Зубовичъ былъ ловцомъ у великаго князя Свидригайла Негойла, изъ знатныхъ дворянъ, и онъ, безъ воли господарской, не долженъ былъ никому отписывать имѣнія, а оно должно было наследственно перейти къ господарю» (*Памятники*, изд. Кіев. Археограф. комис., т. 4, отд. 2, стр. 182).

Въ составъ Мельницкой волости входили еще сосѣднія села Бруховичи, Козлиничи, Головбы (часть), которыя, со смертію Яцка Зубовича, какъ королевскія уже, были присоединены къ замку Луцкому и доходами съ нихъ пользовался староста Луцкій (тогда князь Андрей Михайловичъ Сангушко). Королева Бона, получивъ во владѣніе Мельницу, пожелала имѣть въ своемъ владѣніи и эти села, кои «з давнихъ часовъ тягнули бу Мельници». Поэтому *въ 1544 г. 29 сентября* (записью, данною въ Брестѣ) она уступила старостѣ Луцкому доходы съ войтовства Луцкаго, а себѣ взяла вышеназванныя села, какъ входившія въ составъ

Мельницкой волости (Архивъ кн. Сангушекъ, т. 4, стр. 401). Она же велѣла — заложить *замокъ* (крѣпость) въ Мельницѣ (*„гдежъ есмо замокъ заробити казала“*). Тамъ же, стр. 401. Она собственно только благоустроила старую крѣпость, существовавшую еще въ 13 в. Нынѣ отъ нея сохранились громадныя земляныя валы и насыпи.

Въ апрѣль 1556 г. королева Бона оставила Польшу и уѣхала въ родную Италію, гдѣ, въ г. Бари, и скончалась 20-го окт. 1557 г. Послѣ ея смерти, всѣ ея имѣнія въ Польскомъ государствѣ, въ томъ числѣ и м. Мельница, были присоединены къ королевскимъ имѣніямъ. Вскорѣ мѣстечко это было пожаловано королемъ Александру Семашкѣ, ставшему старостой Луцкимъ послѣ кн. Андрея Михайловича Сангушки. Въ 1565 г. 30 іюня Александръ Семашко жаловался въ Луцкій судъ на крестьянъ королевскаго имѣнія Бруховичъ о нанесеніи побоевъ его священнику изъ с. Мельницы и отнятій плуга съ волами (*Опись актов.* кн. Кіев. центр. архива, № 2,039, стр. 19, п. 53). Изъ этого акта видно, что *въ 1565 г.* въ Мельницѣ уже существовала *православная церковь* и при ней былъ священникъ. Быть можетъ, она была построена кѣмъ-либо изъ православныхъ дворянъ Зубовичей, кои владѣли Мельницей до ста лѣтъ.

Положеніе А. Семашки въ пожалованномъ имѣніи было безпокойное. Сосѣди по имѣнію причиняли ему часто непріятности, что, впрочемъ, въ тѣ времена было въ обычаѣ... Такъ, 24 декабря 1566 г. урядникъ Семашки, Иванъ Найдень, жаловался въ судъ о нанесеніи побоевъ и ранъ ему, слугамъ и мѣщанамъ Семашки княземъ Димитріемъ Козѣкой и друг. при наѣздѣ ихъ на м. Мельницу (тамъ же, № 2,040, стр. 44, п. 26). Жена Семашки 23 іюля 1568 г. жаловалась о неуплатѣ долговъ, нанесеніи тяжкихъ побоевъ ея слугъ и потравѣ полей въ с. Мельницѣ крестьянами пани Анны Фаличовской (тамъ же, № 2,042, стр. 20, п. 232). Въ 1572 г. 5 марта самъ Семашко жаловался о нанесеніи побоевъ его крестьянамъ, везшимъ на трехъ возахъ оружіе изъ с. Мельницы въ с. Коблинъ (Дубен. у.), и грабежѣ у нихъ близъ с. Щеленина, какъ этого оружія, такъ и одежды, денегъ и проч. урядникомъ, боярами и крестьянами Литов. стольника Николая Дорогостайскаго (— № 2,046, стр. 17, п. 134). Въ томъ же 1572 г. 20 августа онъ же, Семашко, жаловался о захватѣ у него Мельницкой земли и грабежѣ хлѣба на поляхъ урядникомъ и крестьянами жены Бременец. старосты княгини Анны Деспотовны Збаражской (— № 2,046, стр. 55, п. 532).

(10) Чтобы избавиться от неприятностей и убытков, причиняемых соседями, Александр Семашко в 1573 г. 30 марта выдалъ землянину Станиславу *Борковскому* въ обезпеченіе долга заставную запись на замокъ и м. Мельницу (тамъ же, № 2,047, стр. 14, п. 83).

Въ 1576 г. 4 февраля возный донесъ въ Луцкій судъ о назначеніи Александромъ Семашкомъ срока для суда надъ крестьяниномъ пана Евстафія Еловича Малинскаго изъ с. Велицка Мартиномъ Чоботаремъ, обвиняемымъ въ ограбленіи *двухъ церквей въ м. Мельницѣ*, имѣніи Семашки (тамъ же, № 2,050, стр. 5, п. 22). Изъ этого документа видно, что въ Мельницѣ въ 1576 г. было двѣ православныя церкви. Несомнѣнно, это были: одна Св. Михайловская *деревянная* церковь, приходомъ существовавшая до 1881 г., и другая *каменная*, впоследствии обращенная въ римско католическій костель, который въ 1873 г. былъ упраздненъ и переданъ въ вѣдѣніе православнаго духовенства, а въ декабрь 1881 г. освященъ опять въ православную церковь, послѣ капитальнаго переустройства его. Основаніе этихъ обѣихъ церквей, полагаю, относится къ 15 вѣку, когда Мельницей владѣли православные дворяне *Зубовичи*.

Послѣ Александра Семашки, владѣльцемъ Мельницы былъ его родственникъ, быть можетъ, сынъ, Николай Семашко («Николай Семашко на Хупковѣ, каштелянъ Браславскій, староста и ключникъ Луцкій»). Въ 1605 г. священникъ Симеоновскій церкви Андрей, отъ имени Луцкаго епископа Кирилла Терлецкаго и всей капитулы соборной, принесъ въ гродскій Луцкій урядъ жалобу о томъ, что этотъ Николай Семашко, «в мѣсто обороны церквамъ Божіимъ, яко староста, добра наше церковныя, названныя село Ставокъ, до владыцтва Луцкаго з давнихъ часовъ и вековъ належачыя, квалтомъ од насъ взявши, до маестности своей Мельницкой безправне привернулъ, а подданныхъ с того села нашего Ставку 18 дымовъ зогналъ до иньшой маестности своей, до Тучина сировадилъ; также и другое село церковное дворець з кгрунты, названное Тростцизну, также безправне взявши и осегнувши, перьвей самъ на себе держалъ и до Острозца, маестности своея, прилучилъ, а потомъ засъ тые маестности церковныя урожоному его милости пану Янови Кашевскому, с тыми своими маестностями Мелницею и Острозцемъ, на вечность продалъ; до того дворъ нашъ церковный, в замьку вышнемъ Луцькомъ, при церкви соборной будучый, где з давныхъ вековъ епископове з духовенствомъ своимъ мешкане мели, и цвинтаръ около того двора разобрать, попатить казалъ, и

нишихъ кривдъ церкви Божой немало починилъ. Послѣдствіемъ этой жалобы было то, что Король Сигизмундъ III 2 марта 1605 г. приказалъ Николаю Семашко, старостѣ Луцкому, возвратить принадлежаща Луцкой епископіи и отнятыя имъ села и земли, возобновить разоренный имъ епископскій дворъ, вознаградить епископа Кирилла Терлецкаго и состоящую при немъ кашутулу за всѣ причиненныя имъ убытки и не дѣлать имъ впредь никакихъ притѣсненій (Архивъ юго-запад. Россіи, ч. 1, т. 6, стр. 358).

Изъ приведеннаго сейчасъ документа видно, что послѣ Николая Семашки, владѣльцемъ м. Мельницы въ 1605 г. сталъ дворянинъ *Иванъ Кашевскій*, владѣлецъ сосѣдняго мѣстечка Кашовки или Кашограда, староста Щерчевскій, мечникъ и великорядца Волинскій.

Въ 1724 г. владѣльцемъ Мельницы былъ дворянинъ *Людвикъ Манеукій*, хорунжій, потомъ подкоморій Черниговскій (въ докум. отъ 11 марта 1724 г.: . . . «w dobrach miasteczcu Mielnicy wielm j. m. pana Manieckiego, podkomorzego Czernihowskiego» . . . *Архивъ юго-зап. Россіи*, ч. 6 т. I. прил., стр. 335, срав. ч. 4, т. 1, стр. 362). Въ исходѣ 18 в. владѣльцами мѣстечка этого были дворяне *Богатки*.

До 1896 г. мѣстечко это составляло наследственное владѣніе *Игнатія Чарнецкаго* (катола.), а съ 1896 г. принадлежитъ русской православной помѣщицѣ *Варварѣ Аркадьевнѣ Беленовской*, вдовѣ капитана гвардіи.

Въ м. Мельницѣ до 1881 г. существовала старая деревянная Св. Михайловская церковь, построенная, по словамъ клиров. вѣд. за 1873 г., *въ 1794 г.* на средства помѣщицы Богатковой, хотя приходомъ, какъ сказано уже, она существовала уже въ 16 вѣкѣ, и основаніе ея, быть можетъ, относится къ 15 вѣку, когда Мельницей владѣли древне-русскіе православные дворяне Зубовичи, потомки знаменитаго стрѣльца Свидригайлова Зуба. Зимой 1861 г. церковь эту обозрѣвалъ Волин. Архіеп. Антоній. Такъ какъ церковь эта была крайне ветха и клонилась къ разрушенію, то, согласно резолюціи Преосв. Виталія, Епископа Острожскаго, отъ 24 іюля 1881 г., она была упразднена и продана прихожанамъ сосѣдняго села Нужеля за 255 руб. Они разобрали ее и перевезли въ Нужеель и годный изъ нее матеріалъ употребили на постройку своей новой Рождество-Богородичной церкви.

Въ Мельницѣ же обращенъ въ православную церковь упраздненный въ 1873 г. римско-католическій костель, о которомъ

церк.-приход. лѣтописецъ говоритъ: «къмъ, когда именно и на чьи средства устроено сіе зданіе храма, положительно неизвѣстно и даже слѣды о семъ совершенно изглашены, но, судя по тому, что каменное зданіе сего храма устроено алтарною частию на востокъ, а не на западъ, слѣдуетъ съ достовѣрностью признать, что храмъ сей изначала устроился и былъ предназначенъ исключительно въ православную церковь. Доказательствомъ тому служитъ и то, что алтарь въ семъ храмѣ троечастный—съ двумя боковыми приделами и симметрично расположенными дверями, ведущими прямо изъ алтаря, съ южной стороны, отъ престола, въ ризницу—діаконникъ, а съ сѣверной стороны, пониже жертвенника, въ пономарню»... Въ храмѣ были и древніе хоры (гдѣ у католиковъ стояли органы), которые, при капитальномъ переустройствѣ его, были совершенно сняты въ 1880 г., уцѣлѣла только внутри стѣны лѣстница, ведущая на хоры, а выиѣ ведущая на колокольню. Впрочемъ возможно, что этотъ храмъ, по моему мнѣнію, есть одна изъ тѣхъ двухъ церквей, кои, по вышеприведенному документу, существовали въ 1576 г. и построены были еще въ 15 вѣкѣ къмъ-либо изъ дворянъ *Зубовичей*.

Въ 1876—81 гг. храмъ этотъ былъ капитально переустроенъ въ православную церковь на средства прихожанъ (4764 руб.) при пособіи отъ казны (3 тыс. руб.), согласно проекту, составленному губерн. инженеромъ Скуратовымъ; подрядчикомъ былъ мѣщанинъ пос. Злынки Новозыбковского уѣзда Черниговской губерніи Андрей Парфеновичъ Поляковъ. Работы по переустройству велись въ теченіи 5 лѣтъ. Освященъ храмъ 29 декабря 1881 г. *во имя св. Архистратига Михаила*.

Церковь эта каменная, о семи куполахъ, съ вновь пристроенною къ ней колокольнею, имѣеть форму креста, крыта желѣзомъ. Имѣеть въ длину 14 саж. 13 вер., въ ширину 8 саж. 2 арш. 5¹/₂ вер. и въ высоту до верхушки средняго большого купола 10 саж. Все зданіе имѣеть величественный видъ. Иконостасъ новый, въ три яруса, изящной рѣзной работы, позолоченъ. Большинство иконъ въ иконостасѣ и боковыхъ кіотахъ писалъ окончившій Императорскую Академію Художествъ, учитель Ковельскаго двухкласснаго городского училища Лука Максимовичъ *Малларовъ*. Св. Антиминсъ священнод. Архіеп. Агафангеломъ въ 1874 г. 22 сент., а переданъ въ эту церковь 16 мая 1879 г. Въ 1892—93 гг. церковь эта опять была капитально отремонтирована на средства прихожанъ (2,996 руб. 32 коп.) и 15 авг. 1893 г. освящена. Въ 1893 г. 10 мая церковь эту посѣтилъ Высокопреосвящ. Модестъ, Архіепископъ Волынской.

Метрич. книги хран. съ 1835 г., а исповѣд. вѣд. съ 1842 г. Опись цер. имущ. отъ 1868 г. *Земли церковной* — въ м. *Мельницѣ*: усадеб. 2,281 саж., пахатной 18 дес. 1,944 саж., сѣнокоса чистаго съ огородомъ 6 дес. 1,912 саж. и поросшаго кустарникомъ 5 дес., лѣсу дровяного 1,140 саж., подъ дорогами 720 саж. и подъ канавою 80 саж., — *всего 32 дес. 909 саж.*; въ дер. *Миринь*, гдѣ раньше существовала православная церковь: усадеб. 1 д. 802 саж., пахатной 19 дес. 1,021 саж., сѣнокоса чистаго 5 дес. 250 саж., и поросшаго кустарниками и отчасти молодымъ дровянымъ лѣсомъ 7 дес. 960 саж., подъ лозою 1 дес. 2,229 саж., перелогу 230 саж. и подъ дорогами 147 саж., — *всего 35 дес. 839 саж.*, — *итого въ приходѣ земли 67 дес. 1,748 саж.* На эту землю имѣются документы: 1) (геометрич. планы, составленные старшимъ уѣзд. Ковел. землебр. И. Эйбергомъ съ межевыми актами по м. Мельницѣ отъ 12 іюня 1867 г. и д. Мирину отъ 15 іюня 1867 г., то-же планъ безъ межев. акта, составленный по д. Мирину въ іюль 1853 г. землебр. Ивановымъ, и 2) проектъ объ обезпеченіи причта отъ 29 іюля 1853 г. съ дополнительнымъ актомъ Ковел. уѣз. комиссіи отъ 24 сент. 1865 г., утвержден. Губерн. присутствіемъ 15 іюля 1866 г. У свящ. 39 дес. 1,506 саж., а у псаломщ. 13 дес. 502 саж., Земля частью песчана, низменна и болотиста и отчасти покрыта зарослями. Есть еще въ м. Мельницѣ участокъ земли въ 52 дес. 1,704 саж., оставшійся послѣ упраздненнаго Мельницкаго костела и считающійся теперь казенною оброчною статьею въ вѣдѣніи Мин. государ. имуществъ. Если самый костель былъ раньше православною церковью, то возможно, что земля эта надана была церкви и, только съ обращеніемъ церкви въ костель, стала достояніемъ костела. И потому, съ переустройствомъ костела, обратно въ церковь, было бы вполне дѣломъ справедливости — возвратить эту землю православному причту Мельницкому — тѣмъ болѣе, что въ пользованіи причта земли сравнительно немного.

Притчъ: свящ. 300 р. и псал. 50 р. Для свящ. домъ новъ, хоз. постройки прочны. Для псаломщ. домъ и хоз. постройки новы и хороши. Всѣ постройки застрахованы въ Волын. губ. страховомъ учрежденіи (въ 2 тыс. руб.).

Священнослужителями при Михайловской церкви въ Мельницѣ были: 1) іерей *Ипатій Макаревичъ* съ 18 апр. 1799 г. по 12 февр. 1812 г., 2) іерей *Петръ Іосифовичъ Дашкевичъ* со 2 іюня 1812 по 1851 г., 3) свящ. *Виталій Дашкевичъ* съ 1851 г. по авг. 1852 г., 4) *Петръ Александровичъ Малевичъ*

съ 17 авг. 1852 г. по авг. 1879 г. и 5) *Дометій Петровичъ Вижевскій* съ 20 сент. 1879 г. нынѣ служить (1902 г.).

Исаломщиками были: 1) *Карлъ Васильевичъ Теодоровичъ* съ 1842 по 1879 г., 2) *Иларіонъ Кирповичъ Теодоровичъ* съ 1879 по 14 ноябрю 1883 г., 3) *Теодоръ Васильевичъ Шумскій* съ 1884 по 24 авг. 1887 г., 4) *Александръ Александровичъ Рафальскій* съ 24 авг. 1887 по 7 мая 1888 г., 5) *Андрей Ивановичъ Бьяльскій* съ 7 мая 1888 г. по 27 января 1889 г. и 6) *Захарія Климентовичъ Гризентовичъ* съ 12 іюня 1889 г. нынѣ служить.

Раньше, до 1880 г. въ Мельницѣ существовало волостное правленіе. Въ концѣ 1880 г. оно упразднено; съ начала 1881 г. перенесено въ с. Велицкѣ. Въ новое зданіе волостнаго правленія переведено Мельницкое *однокл. нар. училище Мин. нар. просвѣщенія*, существующее здѣсь съ 1876 г. Раньше въ Мельницѣ существовало *свѣтское дворянское училище*, гдѣ дѣти дворянъ и духовныхъ лицъ готовились въ гимназію; послѣ оно преобразовано было въ *приходское училище*, существовавшее здѣсь до 1876 г. Цер.-прих. школы нѣтъ. Грамотныхъ въ приходѣ до 20⁰/о.

Цер.-прих. попечительство открыто 9 дек. 1884 г. Въ Мельницѣ имѣютъ постоянное мѣстопробываніе полиц. урядникъ 12 участка, фельдшеръ 7 участка, повивальная бабка 3 участка, акцизный разъѣздной надсмотрщикъ 6 округа; есть аптека и почтов. отдѣленіе.

Ярмарки бывають: въ вербное воскресенье, 9 мая, 24 іюня, 8 ноябрю и 6 декабря.

Прип. дер. Кривлинъ принадлежитъ прав. помѣщницѣ *В. Арк. Клеповской*, дер. Миринъ—наслѣдниковъ *Карла Оранскаго* (католич.). и Рудка Миринская дворянокъ *Щенны Станиславовны Кучинской* и *Паулы Станиславовны Орды*, родныхъ сестеръ.

На кладбищѣ въ м. Мельницѣ есть р.-католич. каплица.

1449. с. **НУЖЕЛЬ**, волости Голобской, отъ Житомира 310 в., ближ. жел. дор. ст. Голобъ 3 в., почт. ст. Мельницы 5 в., ближ. прих. Голобъ 3 в. Село это *расположено* въ низменной мѣстности, отъ чего, по замѣчанію церковно-приходскаго лѣтописца, получило будто бы и свое названіе—*Нужель* отъ *Нызъ*; брестыяне и теперь называютъ—*Ныжинъ*. Почва—вообще плодородна: въ сѣверной и западной частяхъ черноземъ, а въ восточной и южной—суглинокъ и мѣстами глина. Облегающее съ сѣверной стороны болото дѣлаетъ климатъ не вполне здоровымъ.

Исторія села. Село Пужель еще *въ 16 вѣкъ* составляло имѣніе Жидичинской архимандріи и именовалось *Нювжинъ, Невжинъ* и *Невжилъ*, каковое названіе никоимъ образомъ нельзя произвести отъ слова «*низъ*»... Впервые село это упоминается въ актѣ *отъ 5 мая 1541 г.*, въ коемъ землянинъ Гневошъ Ивановичъ Песочинскій указываетъ границы своего села Песочна, которое онъ продалъ кн. Феодору Андреевичу Сангушкѣ; здѣсь, между прочимъ, сказано:... «къ тому болоту Скурату прилегла земля Владычня, Ставская, а архимандрыта Жидичинскаго, *Нювжинская*, а пана Семенова земля боброва Радощинская...» (*Архивъ кн. Сангушекъ*, т. 4, стр. 281). *Въ 1566 г. 20 іюня* Жидичинскій архимандритъ *Іона* (Борзобогатый—Красенскій) жаловался въ Луцкій судъ о нанесеніи побоевъ и ограбленіи монастырскихъ крестьянъ въ с. *Невжилъ* крестьянами пани Анны Фаличевской, жены Франциска Фаличевскаго (*Опись* актов. книги Кіев. центр. архива, № 2040, стр. 18, п. 31). *Въ 1570 г. 1 февраля* сирота Жидичинскаго монастыря Станиславъ Палчевскій жаловался на Владимирскаго подкоморія Александра Семашка (владельца м. Мельницы) о грабежѣ сына въ монастырскомъ имѣніи с. *Невжилъ* (тамъ же, № 2044, стр. 7, п. 53). Въ исчисленіи имѣній Луцкой епископіи, помѣщенномъ въ листѣ королевскаго коморника о ввѣдѣ епископа Кирилла Терлецкаго въ эту епископію, *отъ 25 ноября 1585 г.* сказано, между прочимъ, что коморникъ лично былъ 29 октября 1585 г. въ церков. селѣ Ставкѣ и нашель его совершенно опустошеннымъ, людей не было, избѣ нѣтъ, а хоз. постройки (клуни, стайни, хлѣвы, оборы, оплоты) цѣлы; сосѣдніе жители, а также подданные архимандрыта Жидичинскаго, люди села *Невжина* «сообщили ему, что это опустошеніе произвелъ каштелянъ Браславскій, Александръ Семашко, который переселилъ отсюда 15 семействъ съ избами въ свое м. Мельницу» (*Архивъ юго-запад. Россіи*, ч. 1, т. 1, стр. 203). Въ началѣ 19 вѣка, съ уираздненіемъ Жидичинской архимандріи, село это перешло въ *казну* и образовало инструкціонный участокъ, пожалованный правительствомъ въ даръ быв. исправнику Ковельскому —подполковнику *Стефану Стефановичу Шубъ*, по смерти коего оно перешло къ его женѣ *Елисаветѣ Шубъ*, отъ нея же куплено мѣстнымъ священникомъ о. *Владимиромъ Ивановичемъ Михалевичемъ*, который и нынѣ имъ владѣеть.

Въ составѣ прихода входятъ: с. Пужель, въ коемъ, по даннымъ за 1898 г., прихожанъ 461 д. об. п. (244 жен.), с. Бруховичи въ 1 вер., — прихож. 481 д. об. п. (256 ж.),

с. Бытень въ 4 в.,—прихож. 546 д. об. п. (276 ж.), и деревни Жмудче въ 6 в.,—прихож. 371 д. об. п. (182 ж.), Поповичи въ 5 в.,—прихож. 180 д. об. п. (82 жен.) и Свидники въ 7 в.,—прихож. 109 д. об. п. (55 ж.),—всего въ приходѣ 263^{1/2} дворовъ, и 2148 д. об. п. прихожанъ (1095 жен.).

Въ дер. Поповичахъ была раньше *Св. Евстафьевская церковь*, при ней былъ приходъ, къ которому относились дд Жмудче и Свидники, и священникъ Іоаннъ Нѣвоцкій, служившій съ 14 авг. 1764 г. по 1803 г. Въ 1803 г. церковь эта присоединена къ Нужельскому приходу.

Въ с. Нужель—*церковь во имя Рождества Пресв. Богородицы*. Построена въ 1890 г. на средства прихожанъ (освящена 29 іюля 1890 г.). Деревянная, на камен. фундам., совмѣстно съ такою же колокольнею, имѣеть въ длину 27 арш., въ ширину 10 арш. и въ высоту 17 арш. (а колокольня выс. 25 арш.). Построена на мѣсто старой Рождество-Богородичной церкви, о которой неизвѣстно, когда и къмъ она была построена; съ 1820 по 1850 г., за ветхостью, числилась упраздненною, въ 1849 г. прихожанами исправлена и въ 1850 г. освящена и стала приписною къ Бруховецкой самостоятельной церкви. Въ 1863 г. стала самостоятельною приходскою, а Бруховецкая—приписною къ ней.

Церковь крыта жестью, имѣеть форму креста, обѣ одномъ куполѣ, обнесена дерев. оградой. На колокольнѣ 5 колоколовъ: большой вѣс. въ 3 п. 10 ф., лить 1781 г., второй вѣс. 2 п. 20 ф., лить 1757 г., третій вѣс. 1 п. 10 ф., лить 1718 г., четвертый вѣс. 30 ф., лить 1737 г., съ изобр. Спасителя, и пятый съ изобр. Свят. Николая, вѣс. 36 ф., лить 1727 г., разбитъ.

Св. Антиминсъ священнод. 9 мая 1870 г. Архіеп. Агафангеломъ. На горнемъ мѣстѣ—икона Богоматери съ Богомладенцемъ на рукахъ, въ серебр. ризѣ и съ такими же двумя позолоченными коронами, по обѣ стороны Богоматери изображенія 4-хъ евангелистовъ, св. Ангеловъ и Пророковъ съ надписью пророческихъ мѣстъ; на ризѣ надпись: «Года 1808 сооружили Трофимъ Пастушекъ и мать его».

Метрич. книги хранятся съ 1820 г., иснов. вѣд. съ 1860 г. Опись цер. имущ. отъ 1868 г.

Земли при церкви: усад. 3 дес. 2328 саж., пахатной 20 дес. 528 саж., сѣнок. 18 дес. 144 саж. и неудобн. 1 дес. 1752 саж. Планъ есть. *Причитъ:* свящ. 240 р., псал. 50 р. и просф. 16 р. Для свящ. домъ очень ветхъ, хоз. постройки

полуразрушены. Для псаломщ. домъ и хоз. постройки требуют капитальнаго ремонта. Для просфорни дома нѣтъ. Устроена комиссія для возведенія всѣхъ причтов. построекъ вновь.

Священнослужителями въ приходѣ были: 1) священ. *Димитрій Михалевичъ* съ 1801 г., при немъ псаломщикъ Евстафій Литвинovichъ, пономари Григорій Литвинovichъ и Иванъ Михалевичъ, псаломщикъ Семенъ Михалевичъ съ 1829 по 1853 г., діаконъ Зосима Ясевичъ съ 1836 г., затѣмъ въ 1839 приходъ наблюдалъ свящ. с. Голобъ Павелъ Антоновичъ, 2) свящ. *Агафоній Михалевичъ* съ 1 января 1840 г. по май 1857 г., затѣмъ съ 28 мая 1857 по 1 сент. 1858 г. приходъ наблюдалъ свящ. м. Мельницы Петръ Малевичъ, 3) свящ. *Михаилъ Жахановичъ* съ 1 сент. 1858 г. по 1 марта 1860 г., 4) *Василій Павловичъ Гвоздиковскій* съ 1 марта 1860 г. по сент. 1876 г., затѣмъ съ сент. 1876 по январь 1877 г. приходъ наблюдалъ свящ. Юсифъ Моргаевскій, а по 14 февр. 1878 г. Петръ Малевичъ, и 5) *Владимиръ Ивановичъ Михалевичъ* съ 12 января 1878 г. нынѣ служитъ (1902 г.). Псаломщ. Іустинъ Николаевичъ *Логвинскій* съ 1 мая 1872 г. нынѣ служитъ.

Въ селѣ есть церк. школа грамоты. Есть братство при церкви.

Къ этому приходу приписаны двѣ церкви—въ с. Бруховичахъ въ 1 в. и въ с. Бытиѣ въ 4 в.

1450. с. Бруховичи, волости Голобской. Въ древнихъ актахъ оно именуется—Броховичи, Бруховичи и Бреховъ (1591 г.). Село это, вмѣстѣ съ сс. Козлиничами и Голобами, входило въ составъ Мельницкой волости и въ административномъ отношеніи подчинялось замку Луцкому. Волость эта еще въ концѣ 14 вѣка была пожалована великимъ княземъ Литовскимъ Львомъ-Свидригайломъ своему стрѣльцу Зубу и болѣе 100 лѣтъ владѣли ею потомки Зуба, дворяне Зубовичи. Послѣдній изъ нихъ Яковъ («Яцко») умеръ бездѣтнымъ, и имѣнія его, по закону, перешли во владѣніе короля Сигизмунда I, который Мельницу подарилъ своей женѣ королевы Бонѣ, а прочія села—Броховичи, Козлиничи и Голобы отдалъ въ пользованіе старостѣ Луцкаго замка. Королева Бона, получивъ Мельницу, пожелала имѣть въ своемъ владѣніи и эти села, кои «з давнихъ часовъ тягнули къ Мельници», составляя одну Мельницкую волость. Поэтому *въ 1544 г. 29 сентября* (записью, данною въ Брестѣ) она уступила старостѣ Луцкому доходы съ войтовства Луцкаго, а себѣ взяла «именя волости Мелиницкое Бруховичи, Козлиничи и

остатокъ Головъ» (а другая часть Головъ принадлежала въ это время Тихну Козинскому). *Архивъ кн. Сангушекъ*, т. 4, стр. 401; подробнѣе этотъ документъ напечатанъ выше въ описаніи с. Козлинчъ подъ № 1441.

Въ апрѣль 1556 г. королева Бона оставила Польшу и уѣхала въ родную Италію, гдѣ, въ г. Бари, и скончалась 20 октября 1557 г. Послѣ ея смерти, всѣ ея многочисленныя имѣнія въ польскомъ государствѣ, въ томъ числѣ и с. Бруховичи, были присоединены къ королевскимъ имѣніямъ.

Когда владѣла этимъ селомъ королева Бона, то часть его находилась во владѣніи землицъ *Семена, Гаврила и Михиа* (фамилія не указана), составляя ихъ вотчинное имѣніе. Въ описи Луцкаго замка отъ 1545 г. упоминается «городня Семена, Гаврила и Михиа изъ Бруховичъ—съ вотчинныхъ имѣній ихъ». Въ той же описи читаемъ, что «князь Константинъ (Ивановичъ Острожскій) выпросилъ (у короля) въ Бруховичахъ дворце о 12 человекъ для Тихна Гринковича Козинскаго» (*Памятники*, изд. Кіев. археографич. Комиссіею, т. 4, отд. 2, стр. 181).

Отъ Тихна Козинскаго дворце это перешло во владѣніе къ сыну его Михаилу Тихновичу, Владимирскому городничему. Собственно же королевская часть Бруховичъ находилась въ это время во владѣніи землянина Франциска Фаличевскаго. Въ апрѣль 1561 г. Михаилъ Козинскій исходатайствовалъ у короля листъ и писмо на имя Фаличевскаго, которому приказано—уступить Козинскому лѣса въ королевскихъ имѣніяхъ—Чериче-городкѣ, Колкахъ, Козлинчгахъ и *Бруховичахъ* для обработки лѣснаго матеріала на счетъ короля. Фаличевскій отказался исполнить королевское приказаніе и угрожалъ гнать, убивать и вѣшать рабочихъ Козинскаго (*Опись актовъ*, книги Кіев. центр. архива № 2,035, стр. 15, п. 18).

Въ 1564 г. 12 ноября тотъ же Фаличевскій жаловался въ Луцкій замок на Жидичинскаго архимандрита Іону (Красенскаго—Борзобогатаго) о присвоеніи части королевскаго имѣнія въ с. Бруховичахъ (тамъ же, № 2,038, стр. 32, п. 22).

Въ 1566 г. 23 іюня жена Франциска Фаличевскаго (вѣроятно, уже умершаго), *Анна* жаловалась въ Луцкій судъ о порубкахъ въ лѣсу и потравѣ ея полей въ сс. Бруховичахъ и Козлинчгахъ Владимирскимъ подкоморіемъ Александромъ Семашкомъ (тамъ же, № 2,040, стр. 19, п. 43), владѣльцемъ сосѣдняго мѣстечка Мельницы. Въ концѣ того же іюня 1566 г. королевскіе землемеры произвели измѣреніе королевскихъ селъ Бруховичей, Вишнева и Верятина и передали первое Владимирскому

подкоморію Александру Семашко, а два послѣднихъ Аннѣ Фаличевской, о чемъ Луцкій каштелянъ Михаилъ Козинскій и Мельницкій староста Григорій Воловичъ заявили 30 іюня того же 1566 г. въ Луцкій замокъ (тамъ же, № 2,040, стр. 20, п. 53).

Но Анна Фаличевская не хотѣла помириться съ этой передачей и 30 іюля того же 1566 г. занесла жалобу въ замокъ о захватѣ у нея с. Бруховичей Александромъ Семашкой (тамъ же, стр. 25, п. 69). Небольшая часть Бруховичскаго имѣнія, а именно урочище Воротичево осталось еще въ пользованіи Фаличевской. Сосѣди часто причиняли ей разныя «шкоды», на что она неоднократно жаловалась. Такъ, *25 августа 1568 г.* она жаловалась о скося сѣна крестьянами господарскаго маршалка Петра Загоровскаго при вооруженномъ наѣздѣ ихъ на урочище Воротичево въ Бруховичской землѣ (тамъ же, № 2,042, стр. 25, п. 293). А 26 того же августа урядникъ ея жаловался о нанесеніи тяжкихъ побоевъ и рапъ, грабежѣ сѣна, хлѣба и проч., потравѣ полей, поджогѣ дома и разореніи крестьянъ ея въ с. Бруховичахъ вооруженными крестьянами («войскомъ») Александра Семашка (тамъ же, стр. 25, п. 295).

Въ 1570 г. является новый владѣлецъ Бруховичскаго имѣнія—землянинъ Казимиръ *Ледницкій*. Въ актовую книгу Луцкаго градскаго суда внесена 16 февраля 1570 г. жалоба Казимира Ледницкаго объ отнятій у него земляниномъ Петромъ Фаличевскимъ (вѣроятно, сыномъ Анны и Франциска Фаличевскихъ) имѣнія с. Бруховичей (тамъ же, № 2,044, стр. 10, п. 83).

Вѣроятно, для прекращенія постоянныхъ ссоръ между мелкими владѣльцами с. Бруховичъ, король *въ 1570 г.* пожаловалъ это имѣніе князю *Роману Θεодоровичу Сангуикъ*, старостѣ Владимирскому, великому гетману Литовскому. 17 февраля 1570 г. состоялся вводъ князя Романа во владѣніе пожалованными ему королевскими имѣніями—Черичъ-Городкомъ, Маневичами, Бруховичами, Колками и Рудами (тамъ же, № 2,044, стр. 10, п. 84). Когда королевскій секретарь Василій Древинскій передавалъ князю Роману пожалованныя ему королевскія имѣнія, то крестьяне селъ Колковъ, Рудъ и Бруховичей занесли Древинскому жалобу объ ограбленіи ихъ прежнимъ владѣльцемъ Казимиромъ Ледницкимъ (тамъ же,—стр. 10, п. 86).

Князь Романъ отдалъ это имѣніе въ заставу Витебскому городничему *Петру Киселю*. Князь умеръ въ 1571 г. Въ завѣщаніи своемъ отъ 10 мая 1571 г. онъ назначилъ мать свою Анну Деспотовну, по второму браку княгиню Збаражскую, опекуншею надъ дѣтьми и всѣмъ имуществомъ. Въ случаѣ смерти

княгини, опека должна перейти къ князю Константину Константиновичу Острожскому, воеводѣ Кіевскому, маршалку Волынскому и старостѣ Владимирскому. Въ 1572 г. 16 мая княгиня Анна жаловалась о нанесеніи побоевъ ей крестьянамъ и причиненіи имъ убытковъ крестьянами княгини Варвары Ярославовой (владѣлицы с. Голобѣ) при наѣздѣ ихъ на село Бруховичи, отданные въ заставу сыномъ жалобщицы, Брацлавскимъ воеводой княземъ Романомъ Сангушкомъ Петру Киселю (тамъ же, № 2,046, стр. 32, п. 285). Она же 20 августа того же 1572 г. жаловалась о снятіи и грабежѣ съ Бруховичскихъ полей ея внучать (дѣтей кн. Романа) овса вооруженно наѣхавшими крестьянами Владимирскаго подкоморія Александра Семашко (тамъ же, стр. 56, п. 536).

Около 1578 г. мѣсяца апрѣля умерла княгиня Анна, мать кн. Романа Феодоровича Сангушки, и опека надъ его малолѣтними дѣтьми—сыномъ Романомъ и дочерьми Феодорою и Александрою, согласно его завѣщанію, перешла къ князю Константину Константиновичу Острожскому. По случаю передачи кн. Острожскому имущества опекаемыхъ сиротъ, состоялась *въ апрѣль 1578 г. опись ихъ имѣній Черногородскаго*, въ составъ коего входили: млынъ на рѣкѣ Брусцѣ, ставъ Стороженецъ, озера—Глубокове, Обложе, Черцко и Болоцко, и села Чернь-городокъ (нынѣ с. Городокъ Луц. у.), Маневичи, Болки, Рудники, Воля-Ситная, Дедовичи, Опотовичи, Звонъ, Козинь-Ставъ, *Бруховичи*, Козиничи, Бречевичи, село Карасинское, Поворекъ и Волкапана Зацова. Тутъ перечисляются подданные и ихъ повинности въ Бруховичахъ: «Оношко грошей 30 повиненъ дати, Пархомъ гр. 30 повиненъ дати, Яцко гр. 30 повиненъ дати, Сергей Хомичъ гр. 30 повиненъ дати, Кирей гр. 15 повиненъ дати, Яцко Андрусовичъ гр. 15 повиненъ дати, Ивашко Косовичъ гр. 15 повиненъ дати, Опанась Косовичъ гр. 15 повиненъ дати, Гараско Матишъчичъ гр. 30 повиненъ дати, Серъгейко Косовичъ гр. 30 повиненъ дати, Пархомъ Косовичъ гр. 30 повиненъ дати, Яцко Боглай гр. 30 повиненъ дати, Сидоръ Косовичъ гр. 30 повиненъ дати, Федина Косовичъ гр. 30 повиненъ дати, Сенко Хомичъ гр. 30 повиненъ дати, Гараско Пожаровичъ гр. 30 повиненъ дати, Федко Пожаревичъ гр. 30 повиненъ дати, Федко Пацевичъ гр. 30 повиненъ дати, Сенко Моничъ гр. 30 повиненъ дати, Савонъ Пожаревичъ гр. 30 повиненъ дати, Савко Пожаревичъ гр. 30 повиненъ дати, Тимошъ Пацевичъ гр. 30 повиненъ дати, Ивашко Сушковичъ гр. 30 повиненъ дати, Климъ Гливичъ гр. 30 повиненъ дати, Пархомъ Яремеевичъ гр. 30 по-

виненъ дать, далѣе—Федко Грицковичъ, Богданъ Мацевичъ, Гараско Мацевичъ, Васко Мацевичъ, Климъ Молчанъ, Яцко Жданчичъ, Сенко Бречковичъ, Мартинъ Хрициничъ, Игнатъ Вацичъ, Хома Сенковичъ, Сидоръ Костеревичъ по гр. 30 повинны дать, затѣмъ огородники—Стецко, Денись, Василь подусуседокъ, Сергей. Куцова удова, Курило, по три гроша каждый повинны дать, Данило волникъ полтрети гроша повиненъ дать, Климъ волникъ и Евтухъ подусуседокъ по три гроша повинны дать, Котюша удова грошей два повинна дать, Климъ Мацевичъ и Стецко Базанъ по три гроша повиненъ дать, Оирана удова грошей два повинна дать, Колюского дворища два жеребья в пусте лежать, грошей 6 гинеть, Дылевичъ дворище—жеребей в пусте лежить, гроше 30 гинеть. Киреева дворища полъ жеребья в пусте лежить, грошей 15 гинеть. Мишучичъ дворище, Лецовъ жеребей, в пусте лежить, грошей 30 гинеть. Съ того жъ села Бруховичъ чинить дани медовой и повинныи давать в рокъ ведерь пять меду; а повинность работы ихъ водлугъ давного звычайу (*Памятники*, изд. Кіев. Археограф. комиссіею, т. 3, изд. 2, стр. 82).

Князь Романъ Романовичъ Сангушко, приѣда въ возрастъ, унаслѣдовалъ с. Бруховичи. Онъ умеръ бездѣтнымъ, и всѣ его имѣнія, въ томъ числѣ и с. Бруховичи, перешли во владѣніе его старшей родной сестры—*Феодоры Романовны*, жены князя *Александра Пронскаго*, каштеляна Троицкаго и старосты Луцкаго.

Въ началѣ 18 вѣка село принадлежало дворянамъ *Чарнецкимъ*, изъ коихъ *Антоній Чернецкій* построилъ здѣсь въ 1729 г. Покровскую церковь.

О дальнѣйшей судьбѣ этого села свѣдѣній не имѣется.

Въ с. *Бруховичахъ* церковь во имя *Покрова Пресв. Богоматери*. Построена въ 1729 г. на средства помѣщика *Антонія Чарнецкаго*, старостою *Сеницкимъ*. Каменная, съ отдѣльною деревянною колокольнею. Утварью достаточна. Метрич. книги хранятся съ 1820 г., испов. вѣд. съ 1860 г. Опись цер. имущ. отъ 1868 г. *Земли церковной*: усадеб. 3 дес. 1,392 саж., пахатной 11 дес. 1,008 саж. и сѣнок. 12 дес. 706 саж. и въ прип. дер. *Поповичахъ* усад. 1 дес. 1322 саж., пахатной 14 дес. 734 саж. и сѣнок. 38 дес. 2,366 саж. и подъ кустарниками 834 саж. Планъ на эту землю отосланъ 31 августа 1884 г. за № 49, чрезъ мѣстнаго благочиннаго, въ мѣстный Сѣздъ миров. посредниковъ, откуда не возвращенъ. До 1863 г. церковь эта была самостоятельной приходской, а въ 1863 г. приписана къ сосѣд-

нему Нужельскому приходу (въ 1 вер.). Въ 1763 г. 4 окт. (по метрич. книгамъ) здѣсь священникомъ былъ *Павелъ Пенадковичъ*—съ псаломщикомъ Стефаномъ Михалевичемъ, а послѣ съ псаломщ. Иваномъ Тараневичемъ.

1451. с. БЫТЕНЬ, волости Голобской. Въ половинѣ 16 вѣка село это принадлежало Волынскому хорунжему Михаилу Сербину и Никитѣ Феодоровичу Хоружичу. Въ 1560 г. 15 января Никита Феодоровичъ Хоружичъ жаловался въ Луцкій градскій судъ—о нанесеніи Романомъ Гулевичемъ его тѣну и крестьянамъ въ с. Бытенскомъ побоевъ и о грабежѣ у нихъ сътей, служившихъ для охоты на зайцевъ (*Опись* актовъ книги Кіев. цен. архива, № 2,035 стр., 8, п. 24). *А въ 1593 г. 23 августа* Михаилъ Сербинъ жаловался о нанесеніи побоевъ его крестьянамъ и грабежѣ сѣна и плуговъ въ с. *Бытенскомъ* Голоубскимъ урядникомъ Михаила Козинскаго (тамъ же, № 2,037, стр. 20, п. 18).

Въ началѣ 18 вѣка село это принадлежало Новогрудскому мечнику Михаилу *Болобану*. Въ 1709 г. 4 апрѣля онъ принесъ въ Луцкій урядъ жалобу на аренднаго владѣльца части своего имѣнія, *Бытня*, Станислава Дембовскаго — о разореніи этого имѣнія и притѣсненіи крестьянъ, влѣдствіе чего всѣ они разбѣжались (*Архивъ юго-зап. Россіи*, ч. 6, т. 1, прил. стр. 296).

Въ с. Бытнѣ *церковь во имя Покрова Пресв. Богоматери*. Построена *въ 1799 г.* бывш. священникомъ Василиемъ Малевичемъ. Деревянная, съ такою же отдѣльною колокольнею Метрич. книги хран. съ 1826 г., а испов. вѣд. съ 1860 г. *Земли* при ней: усад. 1 дес. 2,200 саж., пахатной 38 дес. 2116 саж. сѣнок. 12 дес. 2,276 саж. и неудобной 6 дес. 708 саж. Планъ есть. Есть школа грамоты. Церковь эта съ 1834 г. приписана къ Нужельскому приходу (въ 4 вер.), а раньше была самостоятельной приходскою. Собщеніе съ прих. церковью—очень затруднительно особенно весною и осенью по причинѣ непролазной грязи. Крестьяне ходятъ въ ближайшую Радошницкую церковь (въ 1^{1/2} вер.).—

Полезно было бы въ сс. Бруховичахъ и Бытнѣ возстановить самостоятельные приходы.

1452. с. ОБЕНИЖИ, волости Турійской, отъ Житомира 350 в., Ковля—ближ. жел.-дор. ст. 25 в., почт. ст. Турійска 7 в., ближ. прих. с. Боболь 3 в. и с. Мокреца Владим. у. 7 в. Село это находится на рубежѣ Ковельскаго уѣзда, по ессѣдству съ Владимирскимъ уѣздомъ, вблизи большой трактовой дороги, идущей изъ Владимира въ Ковель. Окружающая мѣстность ровная,

низменная, изобилуетъ лѣсомъ и болотами. Есть небольшой ручей, вытекающій изъ озеръ и болотъ и впадающій въ р. Турію. Почва частію черноземна, частію суглиниста, а большею частію песчана. Недалеко отъ села находятся два большихъ, глубокихъ и изобилующихъ рыбою озера. Одно озеро «*Вельчъ*» расположено по срединѣ между Обенижами и дер. Соловичами, принадлежитъ обществу крестьянъ д. Соловичъ; другое озеро «*Рудно*» расположено среди Обенижскаго лѣса, въ 3 вер. отъ Обенижъ, и составляетъ собственность помѣщицы графини Орженки. Вокругъ села обиліе строеваго и дроваго лѣса, по преимуществу хвойнаго, отчасти ольховаго, дубоваго и березоваго, а также мелкаго кустарника, состоящаго изъ лозы, березы, ольхи, терну, дикой вишни и пр. Лѣсъ принадлежитъ въ большей части помѣщицѣ. Среди него раскинуты небольшіе лѣсные участки мѣстныхъ Обенижскихъ и Соловичскихъ крестьянъ. Лѣса церковнаго числится въ семи участкахъ до 100 дес.; изъ него перестойныхъ деревьевъ въ 1892 г. было продано на починку церкви на сумму въ 1,939 руб. 56 коп. Помѣщичій лѣсъ проданъ на срубъ и вывозится въ большомъ количествѣ въ Турійскъ для сплава по р. Туріи¹⁾.

Составъ прихода: с. *Обенижи* и деревня *Соловичи* въ 3 вер., прихожанъ всего 940 д. об. п. (476 жен.), составляющихъ 116 дворовъ. Препятствій къ сообщенію съ церковью для нихъ нѣтъ.

Границы прихода: на востокъ, въ полуверстѣ отъ села, большой лѣсъ, простирающійся въ ширину на 6 вер. и заканчивающійся на противоположной сторонѣ села длиною широкою тонкою низменностью, называемою «*Радовицкимъ болотомъ*», прилегающимъ къ с. *Радовичамъ*, въ длину же лѣсъ отъ Турійскихъ земель, въ направленіи съ сѣвера на югъ, тянется на 12 вер. и, будучи расположенъ главною частію своею на востокъ села, облегаетъ собою всю сѣверную сторону Обенижскихъ земель; на западѣ земли и лѣса сс. *Мокреца* и *Турунина*; на сѣверѣ земли Турійскаго прихода, а на юго-востокъ и югъ—земли *Бобольскаго* прихода.

На западной сторонѣ села сохранилось нѣсколько высокихъ круглыхъ насыпей, оставшихся, по предположенію приход. лѣтописца, отъ временъ татарскихъ набѣговъ и служившихъ, въро-

¹⁾ При описаніи сего прихода я пользовался: „*Церковною летописью с. Обенижъ*“, составленною въ 1895 г. свящ. *Іоанномъ Квацивскимъ*, „*Клир. вѣдом. за 1873 и 1898 гг.*“, а также цитруемыми печатными архивами.

итно, сторожевыми постами— «вѣжами». Рядъ ихъ расположенъ въ прямой линіи, по направленію съ юга на сѣверъ. Въ самомъ селѣ сохранилось нѣсколько большихъ конанокъ, тоже расположенныхъ подрядъ, но въ направленіи съ востока къ западу. Въ приходѣ имѣются урочища съ интересными названіями. Церквесько, Царыха, Царова струга, Молотково, Рымыныще, Святка, Чоботыха, Струга, Точыще, Броды, Корчыще, Ставыще, Похвалы, Майкутово, Мутвыця, Злыще, Онычева, Гороваха, Сыва Лоза, Нызына, Хлюстачъ, Котиль, Новыны, Крыва нывка, Руденьска Дорога, Полочыще, Передилныця, Площы, Хволотынь, Почыкайка и т. под. Есть три вѣтряныхъ вѣстия, мельницы и двѣ кузницы. До 1870 г. существовало въ селѣ волостное правленіе, послѣ упраздненное.

Исторія села. Село Обенижи существовало уже *въ концѣ 15 вѣка*. Король Александръ I мая 1502 г. подтвердилъ землину Волынскому Феодору Енковичу первоначальное свое пожалованье с. Обенижа Турійской волости и шести служебниковъ въ немъ (*Архивъ кн. Сангушекъ*, т. 3, стр. 31). Феодоръ Енковичъ (послѣ—Юнкевичъ)—первый извѣстный въ исторіи владѣлецъ сего села. Сынъ его Василій Феодоровичъ Енковичъ 20 ноября 1532 г. въ Турійскѣ продалъ это село князю Феодору Андреевичу Сангушкѣ, старостѣ Владимирскому, вмѣстѣ съ правомъ патронатства *на церковь Св. Параскевы въ этомъ селѣ*, за 300 копъ грошей Литовскихъ. По другому акту, заключенному тогда же, князь Феодоръ разрѣшаетъ Василю Енковичу проживать въ этомъ селѣ до 6 января слѣдующаго года, перезимовать его скоту и забрать весь хлѣбъ при помощи подданныхъ Обенижскихъ и Турійскихъ въ другое село Моковичи (нынѣ въ Владим. уѣзд., къ югу отъ Озеранъ) *Архивъ кн. Сангушекъ*, т. 3, ст. 397. *Въ 1533 г. 12 Августа* король Сигизмундъ I подтвердилъ князю Феодору Сангушкѣ, старостѣ Владимирскому, его права на владѣніе с. Обенижами; тутъ король пишетъ: «Билъ намъ чоломъ староста Володимерскій, князь Феодоръ Андреевичъ Сенгусковича и поведилъ передъ нами, изъ земляниъ Волынской, Василей Федоровичъ Юнкевича самъ по своей доброй воли безъ жадного принуженья... продалъ ему именье свое властное, на имя *Обынеже* з людьми и зъ дворомъ и с нашнею дворною и со всеми, какъ ся тое именье в себе маеть и *съ церковю святою Пятницы* и со всемъ наданьемъ, што в той церкви прислухаеть...., за триста копъ грошей обель вечно, котороежъ имене выслужилъ отецъ его на брате нашемъ, славное намети Олександре, короли Его Милости....» (тамъ же,

т. 3, стр. 431). *Въ 1540 г. 13 апрѣля* въ Турійскѣ состоялся актъ разграниченія имѣній Турійска, Бобловъ и Обенижа, принадлежащихъ кн. Теодору Андреевичу Сангушкѣ, отъ села Туличова кн. Василя Михайловича Сангушки Ковельскаго (тамъ же, т. 4, стр. 241).

Послѣ смерти кн. Теодора Андреевича Сангушко, селомъ этимъ владѣли сынъ его *Романъ Теодоровичъ*, а послѣ внукъ его—*Романъ Романовичъ*. Послѣдній умеръ бездѣтнымъ, и его имѣніе Обенижи перешло во владѣніе его сестры *княгини Александры Романовны*, жены князя Януша *Заславскаго*.

Въ концѣ 18 вѣка село это стало владѣніемъ *графовъ Мошинскихъ*, одинъ изъ коихъ былъ строителемъ приходской церкви въ 1821 г. Въ 1870 г. отъ Мошинскихъ оно приобрѣтено *графами Оржешками*. Нынѣ владѣеть имъ графиня А. Оржешко.

Въ с. Обенижахъ еще *въ 1532 г.*, какъ видно изъ вышеизложенной исторіи села,—существовала *Параскевѣвская православная церковь*, состоявшая, по тогдашнему обычаю, подъ патронатствомъ помѣщика. Она, по моему мнѣнію, и была построена первымъ владѣльцемъ села *Теодоромъ Енковичемъ*, или же сыномъ его *Василіемъ* въ началѣ 16 вѣка. Она существовала приходомъ до 1821 г.; о ней въ сохранившейся описи церк. имущества отъ 1787 г. сказано: «Церковь деревянная, заложена неизвѣстно какаго года, на основаніи деревянномъ, ветха, крыша выстроена въ двѣ куполы, съ раздѣломъ на три, съ алтаремъ однимъ, высока въ 9¹/₂, длинна въ 6, а шереба въ 3 саж. Ограда около оной деревянная». Это—древле-православный храмъ.

Нынѣшняя церковь—*во имя Воздвиженія честнаго и животворящаго Креста Господня*. Построена *въ 1821 г.* на средства помѣщика графа Мошинскаго и прихожанъ. Каменная, съ такою же отдѣльною колокольнею. Стоитъ среди двухъ отдѣльныхъ половинъ села, въ мѣстности открытой и ровной. Имѣеть форму удлиненнаго квадрата, съ угловою крышею, съ двумя небольшими придѣлами около алтарной части, съ сѣверной и южной сторонъ, и съ небольшимъ деревяннымъ притворомъ съ западной стороны, имѣеть въ высоту 12 арш. 13 верш., въ длину 25 арш. и въ ширину 12 арш. Алтаремъ обращена на востокъ. На колокольнѣ 5 колоколовъ разной величины. Вокругъ церкви каменная ограда. Первоначально, судя по описи, «въ оной каменной церквѣ, на правой сторонѣ, (былъ) устроенъ придѣлъ, т. е., второй престолъ во имя Святыя великомученицы Параскевы съ особымъ новымъ иконостасомъ—1840 г.»

вѣроятно—въ память того, что прежній храмъ былъ посвященъ во имя Св. Параскевы. Послѣ этотъ придѣлъ былъ уираздненъ. Очень жаль. Слѣдуетъ хравить въ народѣ память о древнемъ храмѣ Божіемъ.

Въ алтарѣ, на горнемъ мѣстѣ, находится довольно большая очень древняя икона Распятія Христа Спасителя—съ атрибутами на ней страданій Спасителя. Икона эта, несомѣнно, сохранилась отъ древняго Параскевѣвскаго храма приходскаго. Помѣщается въ большой позолоченной рамѣ за стекломъ. Считается благодатною: на ней имѣется до 40 привѣсокъ—серебряныхъ и мѣдныхъ—въ видѣ сердца, рукъ и ногъ. По преданію народному, она находилась сначала въ мѣстномъ храмѣ, а послѣ по какому-то случаю перенесена въ домъ мѣстнаго священника, гдѣ особо чтилась всѣми домашними. За особыя чудотворенія, исходившія по молитвамъ передъ нею, она возвращена была въ храмъ. Прежде—въ честь сей иконы были отпусты здѣсь 14 сент., 29 октября и въ десятую пятницу послѣ Пасхи, когда стекалось много богомольцевъ изъ окрестности.

Земли церковной: всего 270 дес. 700 саж. Ограниченіе земли произведено въ 1871 г. Ковел. уѣзд. землем. Ивановымъ. Она разбросана въ 12 участкахъ, среди крест. и помѣщич. земель, по большей части въ мѣстности низменной, песчаной и болотистой, покрыта кустарниками, зарослями и разнороднымъ лѣсомъ. Болѣе возвышенныхъ и удобныхъ для хлѣбопашества участковъ около 40 дес. Копія плана на земли отъ 1893 г. хранится въ церкви. *Прислѣ:* свящ. 300 р. и псал. 50 р. Для свящ. домъ и хоз. постройки требуютъ ремонта. Для псал. домъ и нѣкоторыя хоз. постройки составляютъ собственность семьи быв. псаломщ. Ивана Новицкаго. Церк.-прих. попечительство сущ. съ 1887 г. для попеченія о благоустройствѣ храма.

Священнослужителями въ семь приходъ были: 1) Михаилъ Гайко съ 1759 по 1796 г., 2) Іоаннъ Колядинскій съ 1796 по 1846 г., 3) Стефанъ Кульчинскій съ 1847 по 1850 г., 4) опять Іоаннъ Колядинскій въ 1850 г., 5) опять Стефанъ Кульчинскій съ 1851 по 1860 г., 6) Никандръ Лобачевскій съ 1860 по 1862 г., затѣмъ въ 1862 г. приходъ наблюдалъ свящ. Антоній Ржондковскій, 7) Филаретъ Ивановичъ Коровицкій съ 1863 по 1893 г., 8) Іоаннъ Александровичъ Квашевскій съ

30 сент. 1893 г. по 1897 г., 9) *Василій Михайловичъ Палевицъ* съ 18 авг. 1897 по день смерти (1900 г.).

Псаломщикъ Іустинъ Ивановичъ *Шульгачъ* съ 13 іюля 1898 г. нынѣ служить.

1453. с. ПОДРЫЖИ при р. Стоходѣ, волости Велицкой, отъ Житомира 302 в., Ковля 46 в., почт. ст. Мельницы 9 вер., жел.-дор. ст. Голобъ 20 вер., ближ. прхх. м. Кашовки, сс. Сельца и Подлисъ 4 вер. Приходъ 7 кл. *Церковь во имя Св. Архистратига Михаила* ¹⁾. Построена (по показанію клир. вѣд. за 1373 годъ) въ 1843 г. на средства прихожанъ, а въ 1878 г. на ихъ же средства капитально перестроена. Деревянная, на кам. фундам., совмѣстно съ такою же колокольнею, крыта жезью. Утварью и ризницею достаточна. Метрич. кн. хран. съ 1872 г., иснов. вѣд. съ 1875 г. *Земли церковной*: усад. 2 дес. 1,780 саж., пахатной 36 дес. 2,140 саж., сѣновосной 17 дес. 1,025 саж., подъ кладбищами 1 дес. 230 саж. и дров. лѣса 3 дес. 600 саж.,—*всего 61 дес. 975 саж.* Плана нѣтъ. Земля плохого качества. *Притчъ*: свящ. 300 руб. и псал. 50 р. Для свящ. домъ и хоз. постройки есть. Для псал. домъ съ клунею есть, а прочіе хоз. постройки разрушены. *Деревня прихода*—*Ивановка* въ 6 вер. По даннымъ за 1898 г., дворовъ въ приходѣ 145^{1/4}, прихож. 1174 д. об. п.; р.-католич. 2 д. м. п. Свящ. *Климентъ Θεодоровичъ Ярмоловичъ* съ 14 декабря 1898 года служить. Псаломщ. *Григорій Никифоровичъ Юзефовичъ* съ 8 іюня 1883 г.

Исторія села. Въ древнихъ актахъ оно именуется *Подрежье, Подрежь, Подръзь, Подрезъ и Подреже*, но нигдѣ Подрыжами (въ формѣ множ. числа). Въ первой половинѣ 16 вѣка оно принадлежало *Семашкамъ*. Въ 1542 г. 18 декабря братья *Василій*, съ женою *Авдотьею*, и *Иванъ Васильевичи Семашковичи* продали княгинѣ *Софіи Андреевнѣ*, урожд. *Лозчанкѣ*, женѣ князя *Василія Михайловича Сангушки*, свое имѣніе *Дубно* за 700 копѣй грошей литовскихъ—со всеми подданными, въ числѣ коней, въ запродажной записи, значится „*Богданъ с Подрежя*“ (Архивъ кн. Сангушекъ, т. 4, стр. 324). Въ описи *Владимирскаго замка отъ 1545 г.* сказано, что „*въ Подрезъ Сьмалико беретъ по два гроша*“ (мыта отъ воза). *Памятники*, т. 4, отд. 2, стр. 133.

¹⁾ При описаніи сего прихода я пользовался „*Клиров. вѣд. за 1873 и 1898 г.*“ и цитруемыми печатными архивами. „*Церк. лѣтописи*“ не было у меня.

Семашки владѣли только частью села Подрыжь. Другою частью его владѣли *Борзобогатые-Красенскіе*. Въ 1560 г. 14—31 января Волинскій целникъ Иванъ Олехновичъ Борзобогатый-Красенскій, съ женой и сестрой своей продали свою часть с. Подрежа Луцкому судѣ Василю Семашкѣ (Опись актов, книги Кіев. центр. архива, № 2,035, стр. 9, п. 40). Часть с. Подрыжь принадлежала и князьямъ *Святополкъ-Четвертинскимъ*. Мѣщанинъ и радца Луцкій Миска Клавша жаловался 3 июня 1570 г. на жену Луцкаго войскаго Олену Чапличь-Шпановскую объ удаленіи его паробка, приставленнаго стеречь арендованный имъ у князя Януша Четвертинскаго прудъ въ с. Подръжь и грабежъ хлѣба изъ тамошней мельницы (тамъ же, № 2,044, стр. 37, п. 363). 29 іюля того же 1570 г. княгиня Богдана Четвертинская передала въ аренду бурмистру и мѣщанину Луцкому Миску Чеху мельницу и прудъ въ ея селѣ Подръжь (тамъ же, стр. 44, п. 429). Богдана Семашко, дочь Василя, вышла замужъ за королевскаго струкцуса Григорія *Воловича*. Но скоро онъ умеръ и въ 1572 г. состоялось распоряженіе короля о передачѣ принадлежащей его вдовѣ части с. Подрыжей его родичу, Литовскому подканцлеру Евстафію Воловичу. Но вдова Богдана, какъ собственница этого имѣнія, не допустила вознаго совершить ввѣдъ Евстафія Воловича во владѣніе этимъ селомъ, о чемъ возный и донесъ въ Луцкій судъ 14 октября 1572 г. (тамъ же, № 2,046, стр. 66, п. 665). Скоро она вышла вторично замужъ за двор. Захарію Лагодовскаго.

Въ 1574 г. князь Петръ Ивановичъ Четвертинскій жаловался въ земскій судъ о нападѣніи урядника и крестьянъ пана Захарія *Лагодовскаго* изъ с. Подръжья на имѣніе его—с. Литогощъ и грабежи, а также о неуплатѣ крестьянами Подръжскими денежной суммы, присужденной коной въ пользу Бреховскихъ (иначе Бороховскихъ) и Боровицкихъ крестьянъ кн. Четвертинскаго; аноминальный листъ отъ суда по этой жалобѣ былъ врученъ Лагодовскому 31 августа 1574 г. (тамъ же, № 2,048, стр. 39, п. 393). Въ томъ же 1574 г. 25 октября Богдана Лагодовская выдала своему мужу дарственную записъ на имѣніе *Подръжье* и его приселки—Литогощъ, Подлисы, Копили, Навозъ и Стругъ (тамъ же, стр. 49, п. 517).

Въ 1576 г. 27 іюля князь Феодоръ Четвертинскій жаловался на урядника изъ с. Подръжь, имѣнія Захарія Лагодовскаго, о грабежѣ имѣнія въ Бороховскомъ имѣніи жалобщика (тамъ же, № 2,050, стр. 35, п. 428). 13 августа того же 1576 г. возный

донесъ въ судъ о грабежѣ Бороховскими крестьянами князей Четвертинскихъ гороху и проса у Захарія Лагодовскаго въ с. Подрезахъ (тамъ же, стр. 38, и. 464).

О дальнейшей исторической судьбѣ этого села свѣдѣній нѣтъ.

1454, с. ПОВУРСКЪ, волости Повурской, отъ Житомира 320 в., Ковля—ближ. жел. дор. ст. 30 вер., почт. ст. Мельницы 12 вер., ближ. прих. с. Песочна 6 в. и Черемошна 10 в. Село *расположено* на равнинѣ, въ мѣстности болотистой, покрытой кустарниками, между коимъ попадаются много полусогнившихъ пней, свидѣтельствующихъ о громадныхъ лѣсахъ, нѣкогда окружавшихъ село. Грунтовыя дороги пролегаютъ по песчанымъ и болотистымъ мѣстамъ и затруднительны для сообщенія. Почва песчаная, мѣстами суглиниста. Климатъ умѣренный.

Составъ прихода: с. *Повурскъ* и с. *Заячевка* въ 5 вер., въ нихъ дворовъ всего (по даннымъ за 1898 г.) $204\frac{1}{2}$, прихож. 1,582 д. об. и. Границы прихода: на сѣв. д. Смолары, на зап. д. Луковка и с. Песочно, на югѣ—д. Миринь и на востокѣ м. Гулевичи Луцкаго уѣзда.

Кладбище находится въ 150 саж. отъ церкви, на немъ есть часовня для отиѣванія покойниковъ.

Исторія села. Въ древнихъ актахъ село это именуется *Поворскъ* и *Поворско*. Впервые оно упоминается въ актѣ отъ 29 мая 1498 г., въ коемъ великій князь Литовскій Александръ жалуетъ князю Андрею Александровичу Сангушкѣ, намѣстнику Кременецкому, дворъ Серники съ приселкомъ Квегинномъ (нынѣ въ Луцк. у.—возлѣ Жидичина), за исключеніемъ «данниковъ нашихъ Поворска» (*Архивъ кн. Сангушекъ*, т. 3, стр. 28). Въ июль 1511 г. король Сигизмундъ I утвердилъ князя Константина Ивановича Острожскаго во владѣніи всѣми наследственными имѣніями, пожалованными какъ имъ, такъ и королемъ Александромъ, а именно: замкомъ Острогомъ съ цѣлою волостью, съ мытомъ и двумя ярмарками въ праздникъ Крещенія Господня и въ день св. Онуфрія, со дворами, въ нему принадлежащими—Круной и Бродовымъ, замкомъ Полоннымъ съ мытомъ и ярмаркой въ день Рождества Пресв. Богородицы, замкомъ Дубномъ—съ мытомъ и ярмаркою въ день Св. Спаса и съ дворомъ Иваньемъ, замкомъ Красиловомъ съ мытомъ, дворомъ Дзенціоломъ, замкомъ Звяглемъ, селомъ Здолбицей, замкомъ Туровымъ съ мытомъ, который держалъ еще дѣдъ его, князь Василій, замкомъ Чудновомъ съ городомъ и мытомъ, а также дворомъ Олизаровыскимъ, *Поворскомъ*, Пелжею и Птичею (тамъ же, стр. 87).

Такимъ образомъ село это стало владѣніемъ князей Острожскихъ. Послѣ смерти кн. Константина Ивановича, оно принадлежало сыну его, князю *Иліи Константиновичу Острожскому*. Въ 1538 г. 15 марта онъ письмомъ просилъ ключника, городничьяго и мостовничяго Луцкаго Дахна Васильевича быть судьей съ его стороны при разграниченіи имѣнія его Повурска отъ села Песочна, принадлежащаго Гневошу Песоченскому (тамъ же, т. 4, стр. 132). 7 мая тогоже 1538 г. князь Илія подписалъ актъ этого разграниченія, при чемъ такою границею указана линія, идущая «отъ земли Мелницкое черезъ поле Рахово, а черезъ островъ Ломенъ ажъ до болота Сыричинского» (тамъ же, стр. 140). Этотъ князь Илія, незадолго до смерти своей (послѣдовавшей въ 1542 г.), обмѣнялъ это имѣніе Поворскъ на имѣніе князя Θεодора Андреевича Сангушки, старосты Владимірскаго, Хлапотинъ (нынѣ м. Красноставъ Новоград. уѣз.), при чемъ въ грамотѣ короля Сигизмунда-Августа отъ 18 октября 1546 г., въ коей жена кн. Иліи, княгиня Беата и ея дочь Алжбета, утверждаютъ въ правахъ владѣнія имѣніемъ Хлапотинымъ, и гдѣ говорится объ этомъ обмѣнѣ, замѣчено, между прочимъ, что имѣніе „Поворско есть далеко лѣншее и пожиточнейшее, ніжъ Хлапотинъ“ (тамъ же, т. 4, стр. 518). Такимъ образомъ с. Поворскъ перешло во владѣніе кн. Сангушекъ. Передъ смертію своею, князь Θεодоръ Андреевичъ Сангушко во Владимірѣ составилъ 9 ноября 1547 г. завѣщаніе, въ коемъ, между прочимъ, пишетъ: «записую женѣ своей, княгини Ганнѣ Дѣспотовнѣ 600 кои грошей Литовскихъ (=1.800 руб.) и сто гривенъ сребра робленого не позлотою на вѣчность, на имѣніи своемъ *Повурску*» (тамъ же, стр. 564).

Жена его, княгиня Анна Деспотовна (урожд.) вторично вышла замужъ за князя Николая Андреевича *Збаражскаго* и владѣла с. Повурскомъ. Въ 1565 г. 28 марта Луцкій мѣщанинъ Θεодоръ Олехновичъ жаловался въ судъ о томъ, что старецъ и крестьяне Поворскіе княгини Ганны Збаражской напали на его приказчика, ѣхавшаго на ярмарку, и отняли возъ съ конемъ и товарами. Возный донесъ, что урядникъ княгини Збаражской панъ Заецъ не только не возвратилъ Олехновичу его имущества, но сверхъ того арестовалъ его приказчика, явившагося, чтобы указать грабителей (*Опись* актовъ, книги Кіев. центр. архива № 2,039, стр. 9, п. 25). Въ 1568 г. 22 августа возный принесъ въ судъ жалобу о нанесеніи ему оскорбленія, а также о нанесеніи раны пану Казимиру Ледницкому и грабежѣ у него меча урядникомъ жены Кременецъ, старосты кн. Анны Збаражской

при требованіи ими въ имѣніи послѣдней с. Повурскѣ удовле- творенія и возврата дворовой женщины, перезванной этимъ уряд- никомъ съ разными вещами отъ пани Анны Фаличевской (тамъ же, № 2,042, стр. 24, н. 286).

Села Повурскѣ и еще Карасинѣ княгиня Анна записала своему мужу кн. Н. А. Збаражскому, но когда онъ умеръ, то отняла ихъ отъ унаслѣдовавшаго эти имѣнія своего пасынка князя Януша Николаевича Збаражскаго, на что послѣдній жало- вался на свою мачиху 5 июня 1574 г. (тамъ же, № 2,048, стр. 20, н. 185). Но, послѣ ея смерти, оба эти села перешли опять въ родъ князей Сангушекъ, а именно ихъ унаслѣдовалъ ея внукъ, сынъ Романа Θεодоровича, кн. *Романъ Романовичъ Сангушко*, воеводичъ Брацлавскій. Въ это время село Повурскѣ входило въ составъ Черногогородскаго имѣнія, опись коему со- ставлена въ апрѣль 1578 г. (*Памятники*, изд. Кіев. археогр. ком., т. 3, отд. 1, стр. 89)...

Впослѣдствіи село это перешло къ графамъ *Пенинскимъ*, потомъ *Коссаковскимъ* (около 1850 г.) и наконецъ двор. *Глем- боцкимъ* (съ 1856 г.).

Въ с. *Повурскѣ* церковь во имя *Покрова Пресвятыя Бого- родицы*. Построена въ 1853 г. на средства прихожанъ и свя- щенника Михаила Теодоровича. Стоитъ внутри села. Дерев. на камен. фун., съ такою же отдѣльною колокольнею. Утварью до- статочна. *Земли церковной*: усад. 3 дес. 288 саж., пахатной 34 дес., сѣнок. 10 дес. 1602 саж., сѣнок. съ кустарниками 3 дес. 48 саж. и неудобной 2 дес. 624 саж. *Притчъ*: свящ. 300 р., псал. 50 р. и просф. 24 р. Для свящ. и псал. дома и хоз. постройки—вполнѣ хороши. Планъ на землю отъ 1854 г. есть. Метрич. бн. хран. съ 1842 г., испов. вѣд. съ 1857 г. и клиров. вѣд. съ 1856 г. *Священнослужителями* въ семь при- ходъ были: 1) *Михаилъ Теодоровичъ*, 2) *Даніилъ Михайловичъ Теодоровичъ*, 3) *Θеодоръ Алексѣевичъ Ненадкевичъ* съ 1 ноября 1857 по 1894 г. и 4) сынъ его, *Поликарпъ Θεодоровичъ Не- надкевичъ* съ 14 іюля 1894 г. нынѣ служить (1902). *Псалом- щиками* были: 1) *Николай Пинькевичъ*, 2) *Павель Григорьевичъ Пашкесичъ* съ 1 іюля 1873 г. по 1880 г. и 3) *Павель Леон- тіевичъ Орачевскій* съ 1 января 1880 г. нынѣ служить ¹⁾.

¹⁾ Описаніе сего прихода составлено мною преимущественно на основаніи архивныхъ данныхъ, а также „*Клировъ вѣдом. за 1873 и 1898 г.*“ Церковная лѣтопись с. Повурска, составленная въ янв. 1895 г. свящ. Поликомъ Ненадкевичемъ, слишкомъ кратка.

Съ 1878 г. сущ. министер. народное училище.

Къ этому приходу приписана кладбищенская церковь въ с. Заячевкѣ въ 5 вер.

1455. с. Заячевка, волости Повурской. Основано, по моему мнѣнію, на томъ мѣстѣ, гдѣ въ 16 вѣкѣ была мельница и корчма, принадлежавшіе Марку Заецу, уряднику княгини Анны Деснотовны, жены, по первому браку, кн. Θεодора Андреевича Сангушка, а по второму—кн. Николая Андреевича Збаражскаго. По фамиліи (прозвищу) этого урядника получило свое названіе и образовавшееся здѣсь село. Объ этомъ урядникѣ упоминается въ описи Черногогородскаго имѣнія отъ апрѣля 1578 г., въ составѣ коего значится дворъ и село Поворско (Памятники, изд. Кіев. археогр. комис., т. 3, изд. второе, стр. 90). Въ этомъ селѣ церковь во имя зачатія Св. праведной Анны. Кладбищенская. Построена въ 1877 г. на средства прихожанъ. Деревянная. Приписана къ Повурскому приходу въ 5 вер.

1456. с. ВЕЛИКІЙ ПОРСКЪ, волости Велицкой, отъ Житомира 302 вер., Ковля 37 вер., ближ. жел.-дор. ст. Голобъ 9 в., почт. ст. Мельницы 7 в., ближ. прих. с. Велицка 5 вер. и м. Яновки 6 в. Село это *расположено* въ низменной мѣстности. Вдоль его идетъ одна общая улица, по одной сторонѣ ея расположены хаты, а по другой—хоз. постройки, а въ центрѣ села—церковь. Почва—глинисто-песчаная. Въ 2 вер. отъ села протекаетъ р. Стоходъ. По причинѣ болотистой и низкой мѣстности, климатъ не вполне благоприятенъ для здоровья.

Составъ прихода: с. Великій Порскъ, въ коемъ, по даннымъ за 1898 г., прихожанъ 421 д. об. п. (210 жен.), с. Малый Порскъ Луцк. уѣзда въ 2 в.—прихож. 342 д. об. п. и дер. Вулька Порская въ 4 вер.—прихож. 224 д. об. п.,—*всего въ приходѣ дворовъ 123*, прихож. 987 д. об. п. (495 жен.). Рим.-католи. 3 д. об. п.

Исторія села. Въ древнихъ актахъ оно именуется—„Портскъ“ и „Порцикъ“. Впервые оно упоминается *въ началѣ 16 вѣка*. Въ это время оно принадлежало *Ивану Хребтовичу* («подскарбію королевскому, Ивашкѣ Литавору Богданову сыну Хребтовичу»). Въ 1527 г. 10 августа король Сигизмундъ I увѣдомилъ письменно изъ Брагова князя Θεодора Чарторыйскаго, старосту Луцкаго, о томъ, что онъ пожаловалъ князю Θεодору Андреевичу Сангушкѣ, старостѣ Владимирскому, по его, кн. Сангушки, просьбѣ, имѣнія—двѣ трети села Порска и село

Подлосцы (последнее въ Дубен. уѣз.), ков, по смерти Хребтовича, «спали на господаря» — короля. Имѣнія эти были пожалованы королемъ кн. Сангушкѣ только временно, пока не отыщутся наследники Хребтовича. Третью часть ихъ «дочка Хребтовича отписала мужу своему Василю Чапличу» (*Архивъ кн. Сангушкѣ*, т. 3, стр. 313). Спусти два мѣсяца, послѣ пожалованія, а именно—10 октября 1527 г. король Сигизмундъ увѣдомилъ князя Феодора Сангушку, что пожалованныя ему имѣнія Ивашки Хребтовича онъ присудилъ, какъ наследственныя, Ивашку Русину и Федкѣ Оношкевичу: «Били намъ чоломъ, пишеть король, земляне Волянскіи: Ивашко Русинъ, а Федко Оношковичъ о томъ, што есмо дали тебе именья, которыи остави по небожчику Ивашку Хребтовичу, отчизну и куплю, близкости ихъ, дворица у Литогощи, а Горсоновскомъ Ставу, а у Горницы, а у Четвертни, а (у) Портску, а у Копылахъ, а у Суску, а у Годомичохъ, а у Смердыни. Ино они били намъ чоломъ, абыхмо ихъ къ тымъ именьямъ допустили подле ихъ близкости и покладали передъ нами листъ отца твоего князя Андреевъ, в которомъ отецъ твой писалъ за ними до воеводы Троцкого, гетмана нашего навышшого, старосты Браславского и Веницкого, князя Костянтина Ивановича Острозского, визнаваючи, ижъ тыи имѣнья, што остави по небожчику Ивану Хребтовичу, есть близкость Русинова, а Федка Оношковича, а другой листъ вказывали передъ нами землянь Волянскихъ: Михайловъ, а Василевъ Семашковичовъ, а Стецка Лецковича, а Федка Еловича, в которомъ они до отца твоего писали, поведаячи тыи имѣнья ихже близкостью. Ино мы то в доброй памети маемъ, ижъ есмо тебе дали тое именье держати до тыхъ часовъ, поки близкии ся выищутъ, а такъ намъ не льзе никого отъ именей, близкостей отдавати. И зрозумели есмо с тыхъ листовъ отца твоего и землянь нашихъ и бачачи, ижъ намъ не потреба леншого свидетельства надъ отца твоего и тыхъ землянь Волянскихъ, старыхъ людей, на ихъ чоломъ битье то вчинили, к тымъ именьямъ, што по небожчику Ивану Хребтовичу остави, отчизне и купли его, ихъ есмо допустили, подле ихъ близкости и увязати ихъ в тыи именья послали есмо дворянина нашего Марка Василевича. А што ся дотычетъ выслуги того Ивана Хребтовича, то будетъ в нашей воли господарской, и тыбы вжо тыхъ именей имъ се поступилъ, и черезъ то в тыи имена ничимъ се не вступалъ, а естлибы еси хотелъ што к тому мовити, ино какъ, дасть Богъ, будемъ у отчизне нашей, великомъ князтве Литовскомъ, ты будешъ тогда передъ нами очевисто мовити, мы хочемъ сами о томъ межѣ

вами досмотрети и справедливость тому вчинити» (тамъ же, т. 3, стр. 315—316). Но кн. Ө. Сангушко возражалъ, и король, распоряженіемъ отъ 18 декабря тогоже 1527 г., оставилъ его во владѣніи двумя частями с. Портека и селомъ Подлозцами — впредь до пріѣзда своего въ великое княжество литовское (король былъ въ это время въ Петроковѣ—въ Польшѣ). Тамъ же, т. 3, стр. 320.

Въ 1530 г. 2 февраля въ Краковѣ король Сигизмундъ I, въ своемъ письмѣ на имя кн. Андрея Александровича и его сына, кн. Өеодора, Сангушекъ, пишетъ, между прочимъ, что по дѣлу объ имѣніяхъ Порскѣ и Подлозцахъ, пожалованныхъ имъ первоначально кн. Өеодору, онъ обязуется защищать его передъ радой Литовской отъ претензій «спадкоберцовъ» Ивана Хребтовича (тамъ же, стр. 360).

Въ 1535 г. 20 мая въ Вильнѣ король далъ князю Өеодору Андреевичу Сангушкѣ грамоту, въ которой утвердилъ его въ правахъ потомственного («навечность») владѣнія селомъ Подлозцами и двумя частями села Порецка. Король пишетъ: «Билъ нам чоломъ.... князь Федоръ Андреевичъ Санкушковича и вказывалъ предъ нами лист, дату нашу на тые села, которыеж есмо ему перво сего дали были за его службу, въ повѣте Луцкомъ, Подлозци, а двѣ части села Порецка, спадокъ небожчика пана Ивана Хребтовича, которыеж спали на насъ господаря, на жадаие воеводы Троцкого, гетмана нашего навышнего, старосты Бряславского и Вѣницкого, князя Костянтина Ивановича Острозского, держати до воли нашей господарской, а потомъ на причину воеводы Виленского, канцлѣра нашего, старосты Бѣлского и Мозырського, пана Олбрахта Мартиновича Кгаштолта дали были ему тые села держати до его живота. Ино билъ намъ чоломъ князь Федоръ, абыхмо тые села дали и то ему подтвердили на вѣчность. Мы вбачивши на его вѣрныи, а пилныи послуги, которыи онъ намъ, господарю, с предковъ своихъ чинилъ и хотячи его впередъ охвотнейшого и поспешнейшого ку службамъ нашимъ мѣти, с особливое ласки нашей ведлугъ того листа, первой даты нашей и на его тежъ челомъ бите то вчинили, пожаловали и дали ему тые, выше писаныи села: Подлозци и двѣ части Порецка и потвержаемъ то симъ нашимъ листомъ вѣчно и на вѣки непорушно, ему самому и его княгини и ихъ дѣтемъ и на потомъ будучимъ щадкомъ, близкимъ ихъ, со всеми людьми и з ихъ землями пашными и бортными, с полми и сеножатми, з боры и з дубровами и з гаи, с озеры и з реками, з бобровыми гоны, ставы и ставищи, з ловы звериными и иташими и

службами всеми тых людей и з данми грошовыми и медовыми овсяными и со всеми иными полаты и пожитки, котрым кол-векъ именовъ могутъ названы, або менены быти и со всем с тымъ, как ся тые села сами в себе и в своих границах и в обыходах мают, ничего на нас не оставляючи и как на нас держано было. Волеи он прибавити и росширити и людьми осадити и ку своему лѣншому, а вжиточному обернути, как ся ему налепей и его наслѣдкомъ видити будетъ» (тамъ же, т. 4, стр. 12—13). И въ описи Луцкаго замка *отъ 1545 г.* читаемъ: «Село Порско отдано Ивану Хребтовичу за покойнаго пана Януша, старосты Луцкаго, а теперь владѣть имъ князь (Феодоръ Андреевичъ Сангушко), староста Владимирскій, и говорить, что онъ имѣть на то дожитнейное право» (*Памятники*, изд. Кіев. археографич. комиссіею, т. 4, отд. 2, стр. 185).

У князя Феодора Андреевича Сангушки были дѣти—сынъ Романъ и дочь Феодора, вышедшая замужъ за королевскаго маршала *Петра Богдановича Загоровскаго*. По раздѣлу, с. Порскъ досталось на долю дочери Феодоры Феодоровны Загоровской, которая и внесла это имѣніе въ домъ мужа. О ней упоминается въ архивѣ юго-запад. Россіи, ч. 6, т. 1, стр. 47—49. Этотъ Петръ Загоровскій былъ замѣчательнымъ поборникомъ православія и русской народности на Волыни.

Послѣ смерти Петра Загоровскаго, владѣльцемъ с. *Порска* сталъ сынъ его *Феодоръ Загоровскій*, подстароста Владимирскій. Послѣ смерти Мелетія Хребтовича, православнаго епископа Владимирскаго и Берестейскаго, Феодоръ Загоровскій завладѣлъ епископскимъ имуществомъ, о чемъ братъ покойнаго епископа, Данилъ Хребтовичъ-Богуринскій, земскій Слонимскій писарь, жаловался во Владимирскій гродскій судъ, что «нанъ Федоръ Загоровскій, подстаростий Володимерскій, втегаючи надъ способъ права посполитого духовного, подъ юриздицыею влады въряду бгородского, подстароства своего Володимерскаго, безправне не якихъсь поновъ на то себе въ помочъ взявши, самъ и зъ малжонкою своею, наславши, слугъ, бояръ и подѣданныхъ своихъ имевя Порского, зъ Островца и Дегтева, найменья, на дворы и на фолварки церковныя Володимерьскіе, будучие въ держанью небожчика брата моего, владыки Володимерскаго, квалтовне добра вси рухомые, позосталые по небожчику брате моемъ, велебномъ отцу Мелентею Хребтовичу, въ замочку владыцтва Володимерскаго, у Володимери и въ дворе Кунечовскомъ и фолварку, до того замочку и двора Кунечовскаго належачихъ, збоже всякое въ гумнехъ, пшеницы, жита, ячмени, овсы, гречки, го-

рохи, проса, молочные въ шпахерахъ и немолочное въ гумнехъ больша осми сотъ маць молочного, а немолочного всякого и розного збожа болшь шести тысячъ конь, къ тому коней, быдла, воловъ, коровъ, козь и свиней, до тыхъ фольварковъ купленыхъ за власныя пенези того небожника брата моего» все это «вывозилъ до именей своихъ Порска и Островца, черезъ слугъ и подданныхъ своихъ» (*Архивъ юго-запад. Россіи*, ч. I, т. I, стр. 343—4). Очевидно, Ѳ. Загоровскій хотѣлъ сохранить имущество почившаго епископа, какъ церковное, отъ расхищенія его родственниками, но не присвоить его.

До сихъ поръ я излагалъ исторію двухъ третей села Порска. Последняя—третья часть сего села, записанная, какъ выше сказано, дочерью Ивашки Хребтовича своему мужу *Василію* (по отцу—Никитичу) *Чапличу*, перешла затѣмъ во владѣніе къ сыну его, *Григорію Васильевичу Чапличу*, который продалъ это свое имѣніе старостѣ Луцкому, князю *Богущу Теодоровичу Корецкому*. Въ описи актовъ книги Кіев. центр. архива № 2,042, стр. 31, п. 362, приведенъ документъ *отъ 8 октября 1568 г.* (изъ Луцкой актов. книги, лист. 335), гдѣ возный доноситъ въ судъ о врученіи имъ землянину Григорію Чапличу листа съ напоминаніемъ предъявить въ актовыя книги записъ о продажѣ имъ князю Богущу Корецкому с. Порска.

Спустя полтора года, князь Богущъ Корецкій *10 марта 1570 г.* обмѣнялъ свою часть села Порска на село Подлозцы, принадлежащее Петру Загоровскому и его сыну Теодору, при чемъ Загоровскіе, отецъ и сынъ, получили отъ кн. Корецкаго 1,300 конь грошей задаточной суммы по обмѣну означенныхъ имѣній и обязательство за отсутствовавшего въ то время другого взрослога сына пана Загоровскаго, Ивана, относительно выдачи имъ князю Корецкому надлежащей квитанціи въ полученіи означенной суммы. (Опись актов. книги Кіев. центр. архива № 2,044, стр. 15, п. 141).. Такимъ образомъ съ 1570 г. дворяне Загоровскіе стали нераздѣльно владѣть всѣмъ имѣніемъ Порскимъ.

Теодоръ Петровичъ Загоровскій былъ женатъ на Аниѣ Семашко. Вѣроятно, путемъ брачныхъ связей, Порское имѣніе перешло во владѣніе *дворянъ Семашковъ*.

По словамъ П. О. Лукьяновича (см. его статью «с. Великій Порскъ Ковельскаго уѣзда» — въ *Волин. енарх. вѣдом.* за 1883 г. № 25, стр. 731). въ Порской приходской церкви хранится въ коніи грамота, данная *24 октября 1727 г.* владѣль-

цами Великаго и Малаго Порска *Самуиломъ и его женою Софією* на построение въ с. Порскѣ *православной церкви во имя Св. Апостола Луки*. Запись эта занесена въ гродскія книги Луцкаго замка, хранящіяся въ Кіев. центр. архивѣ. Вотъ эта запись— въ томъ видѣ, какъ она въ русскомъ переводѣ приведена въ указанной статьѣ: «Самунль и Софія Семашки, владѣльцы Великаго и Малаго Порска, стольники Вышгородскіе. Всѣмъ вообще и каждому порознь,—кому бы о томъ вѣдать надлежало,—деводимъ до свѣдѣнія, что мы, супруги, имѣя первѣйшею цѣлью нашей жизни—стараніе, чтобы слава Всевышняго неустанно вослѣвчалась, вознамѣрились въ родовомъ нашемъ имѣніи Порскѣ построить *церковь во имя Св. Апостола и Евангелиста Луки*, подъ баковую постройку, при помощи Всевышняго Творца, отвели землю, находящуюся въ пользованіи Евстаѳія Шафарука, а подъ погостъ церковный—кусокъ земли, 44 шага въ длину и 22 шага въ ширину; далѣе—чтобы, согласно нашей волѣ и обѣту, хвала Всемогущаго неустанно совершалась, надаемъ богомольцу при этой церкви на вѣчныя времена своею презентою, отъ себя и наслѣдниковъ нашихъ, слѣдующія урочища: Загурце, Круглое, Болотце, Сидинку, Селянце, Залядье и Высокое. Подъ постройку дома священнику и подъ усадьбу отводимъ землю Филиппа Голика. Запись эта составлена въ Порскѣ 24 октября 1727 г. и скрѣплена собственноручными подписями супруговъ Семашковъ и ихъ именною печатью.

До сихъ поръ владѣльцами с. Порска были православные русскіе дворяне.

Съ конца 18 вѣка село это переходитъ во владѣніе двухъ католическихъ фамилій—*Козерскихъ* и *Тонжевскихъ*. Но и эти фамиліи были издревле православными русскими, и только, въ эпоху сильнаго гоненія на православную церковь въ быв. польскомъ государствѣ, отпали отъ древле-православной вѣры своихъ предковъ и перешли въ католицизмъ. Таже судьба постигла и вѣтвь фамиліи Семашковъ.

При всемъ томъ и Козерскіе и Тонжевскіе близко принимали къ сердцу интересы Порской церкви, тогда униатской, и являлись защитниками оныхъ. Такъ, въ архивѣ этой церкви хранится *запись Криштофа Тонжевскаго отъ 30 января 1811 г.*, въ коей онъ, ходатайствуя предъ Луцкимъ униат. епископомъ Фабіаномъ-Флоріаномъ Корсакомъ о поставленіи во священника къ этой церкви Никиты Моргаевского, обязуется наблюдать, «чтобы причтъ владѣлъ всѣми прежними церковными фундашами и пользовался своими вольностями». А другой помѣщикъ *Адамъ*

Козерскій—къ прежнимъ церковнымъ фондушамъ придалъ еще «три четвертины поля» (т. е., 12 дес.), что и подтвердилъ слѣдующею дарственною записью *отъ 14 февраля 1811 г.* (хранится въ сей же церкви): «Я, помѣщикъ Козерскій, желая, дабы трудъ и стараніе приходскаго священника лучше были вознаграждены, назначаю до прежнихъ фондушевыхъ земель, три четвертины поля въ трехъ смѣнахъ, оставшагося по умершемъ подданномъ Иваицѣ, но только для священника Н. Моргаевскаго; если же означенный священникъ не пожелаетъ оставаться въ томъ же приходѣ, то наданныя мною земли должны быть возвращены къ помѣщичьимъ землямъ, но если свящ. Моргаевскій останется навсегда въ Великопорскомъ приходѣ, въ такомъ случаѣ и наследники его («сукцессорове») имѣютъ право пользоваться означенною землею. Въ удостовѣреніе сей дарственной записи прибавляю свою гербовую печать и собственноручно подписываюсь» (слѣдуетъ подпись). Нѣсколько позже (въ 1830 г.) Адамъ Козерскій добивался получить должность церковнаго старосты въ Порской церкви, на что послѣдовало согласіе Консисторіи Литовской (въ Жировицахъ), что видно изъ отношенія Кашоградскаго благочиннаго Корниловича къ свящ. Н. Моргаевскому отъ 11 мая 1830 г. за № 126 (хранится въ архивѣ Порской церкви, какъ видно изъ статьи П. О. Лукьяновича). Этотъ Козерскій принималъ дѣятельное участіе въ составленіи въ 1852 г. «Проекта по обезпеченію причта Великопорской церкви, составленнаго на основаніи 1 п. правилъ Высочайше утвержденныхъ 20 іюля 1842 г.» (проектъ хранится въ этой же церкви).

Вышеупомянутая Лукинская церковь, построенная въ 1729 г. православными помѣщиками сего села Самуиломъ и его женою Семашками, была деревянная ¹⁾. Имѣла въ длину 22 арш. и шир. 10 арш.; крыта гонтою съ однимъ по срединѣ маленькимъ куполомъ; двери и 7 оконъ; св. антиминсъ священнод. 31 іюля 1840 г. епископомъ Брестскимъ *Михаиломъ (Голубовичемъ)*. Церковь эта просуществовала до 1886 г., когда, по причинѣ крайней ветхости, была упразднена. Отъ нея сохранилась только колокольня на 4-хъ столбахъ—съ тремя колоко-

¹⁾ Описаніе сего села составлено мною преимущественно на основаніи архивныхъ данныхъ. Въ цитованныхъ мѣстахъ я пользовался еще указанною статьею П. О. Лукьяновича (Волин. епарх. вѣд. за 1883 г. № 25), а также „*Церков. летописью с. Великаго Порска*, составленною въ январѣ 1895 г. свящ. о. Стефаномъ Береговичемъ, и „*Клиров. вѣдом. за 1873 и 1898 и.*“

лами: большой вѣс. въ 2 пуд. 20 ф., лит. 1728 г., даръ Самуила Семашки (основателя храма и колокольни), второй вѣс. въ 1 п. 20 ф., литъ въ 1788 г. и третій вѣс. въ 1 п. 10 ф., литъ 1788 г.

На мѣсто обветшавшей Лукинской церкви, выстроена на средства прихожанъ новая деревянная, на камен. фундам., *церковь въ честь чудотворной иконы Пресвятой Богоматери Почаевской*. Постройкою начата въ 1879 г., а окончена въ 1886 г. Имѣеть форму креста, крыта желѣзомъ, объ одномъ куполѣ. Имѣеть въ выс. 8 саж. (съ крестомъ), въ длину 8 саж. 1 арш. и въ шир. 3 саж. 8 верш. Конія Почаевской иконы Богоматери помѣщена на горнемъ мѣстѣ въ кѣтѣ. Постройка церкви вся обошлась въ 3,250 р. Освящена церковь 27 декабря 1886 г. Метрич. книги хран. съ 1795 г., опись цер. имущ. съ 1884 и 1886 гг. *Земли церковной*:—усад. 1 дес. 1,224 саж., пахатной 14 дес. 1,567 саж., сѣнок. 6 дес. 56 саж. и неудоб. 8 дес. Планъ и межев. книга есть при церкви, но причтъ не пользуется землею спокойно, вслѣдствіе частыхъ захватовъ земли помѣщиками и крестьянами—по отсутствію столбовъ и межевыхъ знаковъ въ границахъ. Вся приход. цер. земля раскинута въ 30 кускахъ. Церковный огорокъ за селомъ, у общаго выгона, которымъ пользовался псаломщ. Владиміръ Сестринскій и на которомъ, какъ помнятъ старожилы (Федоръ Юзюкъ и др.), стояла даже псаломщическая хата, уничтоженъ, послѣ удаленія Сестринскаго съ прихода (17 октября 1893 г.), нѣкоторыми изъ мѣстныхъ крестьянъ, по инициативѣ мѣстной помѣщицы Елены Концевичъ, которая нѣсколько разъ уже раньше старалась отнять этотъ огорокъ. Почва—глинисто-песчана, мѣстами черноземна. *Причтъ*: свящ. 300 р. и псал. 50 р. Причтов. дома и хоз. постройки новы и хороши.

Священнослужителями въ семь приходѣ состояли, какъ видно изъ разныхъ церков. документовъ: 1) *Григорій Коллдинскій*, православный іерей, служилъ въ 1740-хъ гг., спустя 12 лѣтъ послѣ построения церкви Семашками, до какого времени онъ служилъ—неизвѣстно, неизвѣстны также и его преемники до 1795 г. (съ какого времени хранятся метрич. книги), 2) *Ипатій Макаревичъ*, униатъ, съ янв. 1795 по февр. 1799 г., 3) *Іоаннъ Чайковскій*, уни., съ марта 1799 по 11 дек. 1800 г., 4) *Евставій Бендовскій*, уни., съ 20 дек. 1800 по июль 1808 г. и вторично съ июня 1809 по 1810 г., 5) *Іосифъ Кондратовичъ*, уни., съ 30 авг. 1808 по май 1809 г., 6) *Карлъ Бубаловичъ* съ мая 1811 по апрѣль 1812 г., 7) *Никита Моргаевскій*,

первый изъ священниковъ въ приходѣ, вмѣстѣ съ прихожанами добровольно воссоединился съ православною церковью въ 1839 г., слушалъ курсъ риторики въ Бѣлосток. свѣтскомъ училищѣ и курсъ богословя въ Жидичин. ун. семинаріи, рукоп. сюда во свѣщ. 20 окт. 1811 г. ун. митропол. Григоріемъ Кохановичемъ и служилъ здѣсь до смерти—5 февр. 1873 г., почти 62 года, умеръ 100 лѣтъ (свѣдѣнія объ этихъ священникахъ взяты мною изъ упомянутой статьи П. О. Лукьяновича); 8) *Виталій Григорьевичъ Макаревичъ* съ марта 1873 по декабрь 1875 г. 9) *Іосифъ Яковлевичъ Моргаевскій* съ апрѣля 1876 по 1887 г., 10) *Флавій Ивановичъ Гапановичъ* съ 1887 по дек. 1889 г., 11) *Епифаній Александровичъ Спницкій* съ 4 іюня 1890 г. по 8 апрѣля 1893 г., когда переш. въ м. Трояновку Луц. у. и 12) *Стефанъ Петровичъ Береговичъ* съ 8 апрѣля 1893 г. нынѣ служить (1903 г.) Псаломщиками были: 1) *Димитрій Занькевичъ* съ 1852 г., 2) *Феодосій Лукьяновичъ* съ 1854 г., 3) *Іосифъ Подвысоцкій*, 4) *Иванъ Новицкій*, 5) *Принархъ Вижевскій*, 6) *Яковъ Абрамовичъ*, съ 1875 г., 7) *Терентій Пашикевичъ* съ 1876 г., 8) *Владимиръ Сестринскій* съ 1887 г., 9) *Іерофей Феодоровичъ Грыжановскій* съ 3 января 1894 г. служить.

По сообщенію П. О. Лукьяновича (въ его вышеуказанной статьѣ), церковь Великопорская стала униатскою около половины 18 вѣка и была причислена къ Луцкой униат. епископіи. Въ 1770 гг. она входила въ составъ уже Холмской ун. епископіи: Холмскій и Белзскій епископъ Максимилианъ Рылло утвердилъ 26 апрѣля 1770 г. «уставъ церковно-приходскаго братства при Великопорской церкви». Въ 1795 г. церковь эта опять вошла въ составъ Луцкой епископіи. Въ 1829 г. 19 мая приходъ этотъ причисленъ къ Литовской епархіи (по указу Литовской Консисторіи), а съ 1841 г.—къ Волинской (послѣ воссоединенія съ православіемъ въ 1839 году).

Къ этому приходу присаны двѣ церкви—одна въ с. Маломъ Порскѣ въ 1½ вер. и въ дер. Вулькѣ Порской въ 4 вер. 1457. с. *Малый Порскъ*, волости Щуринской Луц. у., отъ Житомира 274 вер. *Церковь во имя Св. великом. Параскевы*, именуемой Пятницею. Когда и кѣмъ была построена, неизвѣстно. Деревянная. Въ 1877 г. была исправлена крестьянами съ пристройкою къ ней казюкельни. Въ 1889 г. сгорѣла до тла отъ пожара, истребившаго все село. *Земли церковной*: усад. 1190 саж., пахатной 37 дес., сѣнокосной 12 дес. 55 саж. и неудобной подъ кустарниками 10 дес. Документовъ на землю нѣтъ. Церковь эта была присана къ Великопорскому приходу въ 1½ вер.

1458. дер. **Вулька Порская**, волости Велицкой. *Церковь во имя Воздвиженія честнаго и животворящаго Креста Господня*. Кладбищенская. Построена въ 1765 г. на средства помѣщика Пуликовскаго—на православномъ кладбищѣ. Деревянная. Въ 1892 г. исправлена прихожанами,—покрыта гономъ и обшита досками. Колокольня устроена на 4-хъ столбахъ, безъ стѣнъ. На ней три колокола: большой вѣс. въ 1 п. 20 фув., лить 1770 г. второй вѣс. въ 1 п. 10 ф., лить 1720 году и третій вѣс. въ 1 п., лить 1832 г.

Проводы въ приходъ бывають въ Өомино воскресенье.

Церковь эта приписана къ Великопорскому прих. въ 4 вер.

1459. с. **ПЕСОЧНО**, волости Повурской, отъ Житомира 316 вер., Кевля 28 вер., жел.-дор. ст. Голобъ 1 вер., почт. ст. Мельницы 6 вер., ближ. прих. с. Козлиничъ 3 в. и с. Повурска 4 в. Приходъ 5 класса. Обружающая мѣстность болотистая, песчаная.

Въ составъ прихода входятъ: с. *Песочно*, въ коемъ, по даннымъ за 1898 г., прихожанъ 1,037 д. об. п. (534 жен.), и дер. *Шкуратъ* въ 4 вер.—прих. 143 д. об. п. (74 жен.),—*всего* въ приходъ — *дворовъ* 169, *прихож.* 1,240 д. об. п. (608 жен.).

Исторія села. Село Песочно существовало уже *въ самомъ началѣ 16 вѣка*, а можетъ быть и раньше. Оно замѣчательно тѣмъ, что въ это время принадлежало *сврейю* — «старозаконнику», нѣкому Ивану ¹⁾. Сынъ его *Гневошъ Ивановичъ* носитъ фамилію уже Песоцкаго и Песоченскаго и именуется *земляниномъ* господарскимъ. *Въ 1533 г. 29 мая* Гневошъ въ Крунѣ выдалъ запись, въ которой свое село Песочно отдалъ «въ заставу» зятю своему Еску Матфѣевичу Есениницкому и сестрѣ своей Настасьи Матфѣевнѣ за 150 конѣ грошей литовскихъ (450 руб.). Вотъ эта запись: «Я Гневошъ Ивановичъ, Старого—Закону сынъ, Песоцкій, землянинъ господарскій Луцкаго повѣту визнаваю

¹⁾ *Въ описи Луцкаго замка отъ 1545 г.* читаемъ: «князь Константинъ (Ивановичъ Острожскій), будучи державцею волости Козлинецкой, выпросилъ для себя село Поворско, а другое село *Песочно* выпросилъ (у короля) для одного землянина *старозаконника*: эти села держитъ теперь князь староста Владимирскій (Феодоръ Андреевичъ Сангушко). *Памятники*, изд. Кіев. археографич. комис., т. 4, отд. 2, стр. 180. Отсюда видно, что упомянутый Иванъ старозаконникъ получилъ отъ короля с. Песочно, по просьбѣ князя Константина Ивановича Острожскаго, гетмана вел. княжества Литовскаго и воеводы Кіевскаго, пользовавшагося большимъ авторитетомъ при дворѣ королевскомъ.

сам на себя сим моим листом каждому доброму, хто, на него посмотрит, або чтучи его услышит..... которое имене выслужил отец мой, на королн Его Милости, *Иван Старый*—Закон въ Луцком повѣте, на имя *Песочно*, тоем имене, выслугу отца моего, Песочно заставил зятю моему, пану Еску Матфѣвичу Есениницкому и сестрѣ моей, пани Настаси Матфѣевне в полтараста конах грошей Литовское манеты, в грош по десяти пѣнизей: з людми и з их работою и со всеми платы, с полми, съ сеножатми, з дубравою, с озеры з бобровыми гоны, как ся тое имѣне здавна в собѣ мает, ничего на себе не оставуючи. А мает Его Милость зять мой, пан Есениницкий тое мое имѣнье держати и его вживати так, яком и я его вживал до тых часов, поки я Его Милости тую суму пѣнизей полтараста коп грошей, отдам, а маю Его Милости зятю моему тую полтараста коп грошей отдать своими власными грошми, ни в кого не позычаючи, а рок тым грошем святого Юря день вѣшнего, а безъ року не маю въ его Милости того имения з моци его вынати» ... (*Архивъ кн. Сангушекъ*, т. 3, стр. 411). Какъ явствуетъ изъ послѣдующаго документа, на селѣ этомъ Гневошъ Ивановичъ зятю своему Яскѣ Матфѣвичу Ясениницкому лишь записалъ 150 копъ грошей, взявъ у него займы только 90 копъ грошей: въ 1533 г. 4 июля этотъ Яско Ясениницкій выдалъ запись, въ коей говорить: «... имене свое, Песочно, шуринь мой, Гневошъ Ивановичъ заставил миѣ у девеносту конах грошей и коли его Богъ вспоможет, он мает тое имѣнье свое в мене за свои пенизи окунити, а иному никому не мает его заставляти для тое причины, иж он миѣ вышей на том имѣнии, полтораста коп грошей записал. Еслижбы он сам хотел тое имене откунити, тогда ми (мает) толко девеносто коп грошей отдать, а имѣнье свое к своим рукам мети...» (тамъ же, стр. 418).

Въ 1540 г., 1 декабря Гневошъ Ивановичъ Песочинскій продалъ с. Песочно князю *Федору Андреевичу Сангушкѣ*, старостѣ Владимирскому, за 400 копъ грошей литовскихъ (1.200 руб.), причемъ получилъ на руки пока только 200 копъ грошей, а остальные 200 копъ получить, когда проведетъ точныя границы этого имѣнія (тамъ же, т. 4, стр. 264).

Продажа имѣнія произошла въ Вильнѣ. Тамъ же того-же 1 декабря 1540 года король Сигизмундъ I своею грамотою подтвердилъ эту продажу.

Въ 1541 г. 5 мая Гневошъ Ивановичъ Песоченскій въ записи своей говорить, что онъ, во вторникъ третьей недѣли послѣ Пасхи, въ присутствіи «обанолныхъ сусидовъ», точно

указалъ границы Песоченскаго имѣнія, проданнаго кн. Ѳ. А. Саигушко: «Наипервей повел есми къ броду, который брод на дорозе Ставецкой, которая дорога идет от Песочно в Луцку, с той дороги отъ броду болотом, которое зовут Скурат. К тому болоту, Скурату, прилегла земля владычня (т. е. епископа Луцкаго), Ставская, а архимандрита Жидичинскаго, Ньюжинская (с. Нужель), а пана Семенова земля боброва, Радошинская, на тых землях врядник владычни и врядникъ архимандритовъ з людьми стояли, а пан Семень Радошинский на своей земли Радошинской сам стоял и я их пытал, если я добре веду, а нѣтли имъ отъ мене кривды, они повѣдали: Нам кривды от того завожена жадное нѣт, бо то ест старая, звечистая граница нам с Песочняны. А потом есми повел с того болота Скурата в другое болото Янковское, зъ Янковского болота въ Толочковы берви, от Толочковых бервей стругою в лѣс Дѣдовец а з Дѣдовца через Каменецкую дорогу в стругу, а (с) струги в лѣс Комаровец, а с Комаровца у Чемерев ставок, а с Чемерова ставку в зеленую пльску, посеред зеленое пльски в грузкую стругу, з грузкое струги у болото Волковецъ, тым болотом до острова Сенибобовского, Песоченского, которого зовут Лука. По тые выше писаные границы и врочища прилегла земля людей королевских, Козлинская. Гдеж у тот час на земли Козлинской стоялъ старецъ Козлинскій, на имя Остап Свиридович из люди Козлинскими: Иван Дурка, а Кац Яшко Маркович, Гривец Супрунович, Тимош Быкович, Яско Супрунович, Малей Палило, Рац Солнинич. Старецъ с тыми людьми визнали, иж по тые границы и врочища то граница справедливая земли нашей Козлинской старая, звечистая граница из землею Песочинскою, вижли через тые границы нам с Песочняны судерев: мы к дереву бортному ходимо под Песочно и за Песочно, а Песочняне, через тыеж границы ходят к дереву бортному под Козлинич и за Козлинич, а в остров посполитый, Луку. Козлинич с одного дворища Головачевича, а Песочняне с одногож дворища Сенибобовского к дереву бортному ходят, а з ынших дворищъ не волю ходити, ни Козлинцом, ни Песочняном. А потом есми повел отъ тогож броду, от дороги Ставское за болото, от земли Мелицкое рубаными грани в лѣс, у Мостище, а з Мостищъ в реку, у Мелицу, а з Мелици реки на остров, через болото рубаными грани на могилки, от тых могилок на другие могилки и от тых других могилок рубаными грани к третим могилкам и от тых могилок в лесок, у Туровен к великому дубу, в котором дубе рубаные грани. От того дуба через болото просто Туровщинский

сжчарь к великой сосне, в которой сосне рубаные грани, от великое сосны у Слонятии лес, от того лѣса въ другой лѣсъ, глубокий Переброд, с Переброду рубаными гранми через болото Вытиское, от болота Вытиского до столна, до Поворское граници, все рубаными гранми. Гдеж на тот час и люди Мелницкие были и тое визнавали, иж то ест стародавныи и звечистые граници и жадное кривды собѣ в том не поведали. А потом я повел по граници от Поворска, от столна через дорогу Ситовицкую, грани и концы через поле вказал до конца, который у дороги Грушевицкое, через тую дорогу ко груши, от груши, к терновому гайку, от гайка к могилицам, от могилиц к сеножатем дворным Песоченским до Рахова, от Рахова до Ломна, от Ломна до Сыричинскаго болота, до земли Кречевицкое через Колышов. Якож и Поворяне также сами визнали, иж то граница звечистая, стародавняя Поворску с Песочном и князь Иля (Константиновичъ Острожскій, владѣлец с. Поворска)... небожчикъ мнѣ по тые граници землю Песоченскую присудил, на што Его Милость и лист судовой мнѣ дал, который я лист князю (Федору) Его Милости отдал, и теж которые есми привила, листы, твердости на тое имеве Песочно и иные въкоторые листы к тому имению и ку границам в себе мѣл прислухаючие, я тые вси листы князю Федору Его Милости дал. И на тые вси граници Песоченские дал есми князю Федору Его Милости сес мой лист под моею печатю...» (тамъ же, т. 4, стр. 281). Того-же *5 мая 1541 г. вижъ* (нынѣ судебный приставъ) изъ уряда Луцкаго, Петръ Θεодоровичъ Кропива совершилъ для кн. Θεодора Сангушки ограниченіе новоприобрѣтеннаго имъ имѣнія Песочно (— стр. 283—4). Тогда же, особою записью, данною того же *5 мая 1541 г.*, Гневонъ Песоченскій продавъ кн. Θεодору Андреевичу Сангушкѣ свой Песоченскій островъ, обозначаетъ его граници: «Который остров ест особый, Песоченскій, всего села, я и тот остров князю Θεодору Его Милости Андрѣевичу, Маршалку Волынское земли, старосте Володимерскому, завел к Кречевицам, на имя по тые врочища: По Поровенку речку, по посохлый мох, по прорытую гору и тою прорытою горою у Стохоть, в реку, а Стохотом рекою у Стобохов реку. Тот остров по тым врочища и граници ис стародавна к Песочну предкове мои держали и я сам держал» (тамъ же, т. 4, стр. 285).

Въ 1547 году 9 ноября во Владимирѣ князь Θεодоръ Андреевичъ Сангушко составилъ завѣщаніе, въ коемъ, между прочимъ, пишетъ: «А што предкове мои и я, надали на манастыр-

святого Николы у Мелцох село Соловьево, село Комарово, село Сыново, село Ковали, два двора *Песочно* и Задыбы с пашнями и з млынами, тое вечно и испоружне ку тому манастиру записую, того жена и дети мои и некоторые потомки мои не мают отнимати (тамъ же, стр. 564).

Такимъ образомъ съ 1547 года с. Песочно осталось принадлежать *Мѣлецкому православному монастырю*, фундаторомъ и строителемъ коего былъ самъ кн. Ѳеодоръ Сангушко.

Послѣ смерти кн. Ѳеодора, Мѣлецкій монастырь со всеми угодіями перешелъ во владѣніе сына его, князя *Романа* Ѳеодоровича, а послѣ смерти послѣдняго, — къ сыну его, *Роману Романовичу* кн. Сангушкѣ. Кн. Романъ умеръ бездѣтнымъ, и все его многочисленныя имѣнія перешли во владѣніе его двухъ родныхъ сестеръ — княжны Ѳеодоры Романовны, бывшей замужемъ за кн. Александромъ Пронскимъ, и княжны Александры Романовны, бывшей замужемъ за княземъ Янушемъ Заславскимъ. Обѣ владѣли этимъ монастыремъ, «не деличисе наполю и ни на которые части», оставивъ за собою и за потомками своими право «подаванія архимандрита, албо игумена и оборону отъ кривды впелякихъ», какъ это видно изъ инвентаря Мѣлецкаго монастыря отъ 3 апрѣля 1593 года, гдѣ въ числѣ другихъ земельныхъ угодій монастыря, значится: Дворъ и село Песочное, зъ фольваркомъ. Тамъ дымовъ 52, огородовъ 5, меду ведеръ 17 и четверть даютъ на монастырь Мѣлецкій (*Архивъ юго-запад. Россіи*, ч. I т. 1, стр. 370).

Послѣ смерти кн. Ѳеодоры Романовны Пронской и кн. Александры Романовны Заславской состоялся 1620 г. 14 сентября вводъ ихъ родственниковъ Рафаила *Лешинскаго*, изъ Лешин, воеводы Белзскаго и жены его Аины, изъ Радзимины, а также князя Александра Александровича *Пронскаго* во владѣніе Мѣлецкимъ монастыремъ и селами, къ нему принадлежащими (Ноцы, Соловьева, Подсыновка, Выгванцы, Соколища, Сыновъ, Скробы и *Песочно*). *Архивъ юго-запад. Россіи*, ч. I т. 6, стр. 511).

Впослѣдствіи, послѣ возвращенія Волини Россіи, село это перешло въ *казну*, коей и нынѣ принадлежитъ.

Въ с. *Песочно* — церковь во имя *Св. Архистратига Михаила*. Стоитъ среди села, на небольшой возвышенности. Построена въ 1866 году на средства казны, при пожертвованіяхъ прих. протоіерея Игнатія Теодоровича и прихожанъ. Деревянная, на камен. фунд., совмѣстно съ такою же колокольнею. Отличается величественнымъ пятиаруснымъ, рѣзнымъ, золоченымъ иконостасомъ (на подобіе иконостаса въ Кіево-Выдубицкомъ мона-

стырь), и некогда украшавшимъ соседній Мѣлецкій монастырь. Быть можетъ, строитель каменной Николаевской церкви этого монастыря около 1540 г. православный русский князь Феодоръ Андреевичъ Сангушо былъ вмѣстѣ и устройтелемъ этого иконостаса. Церковно-приход. лѣтописецъ сообщаетъ, что, по переходѣ Мѣлецкаго монастыря въ унию, священноархимандритъ сего монастыря (опать), униатскій Львовскій епископъ Левъ Шентицкій, около 1713 г., съ цѣлью устранить слѣды православія въ этомъ издревле православномъ монастырѣ и сдѣлать въ монастырской церкви алтарь открытымъ, на подобіе латинскихъ костеловъ, напелъ нужнымъ принять иконостасъ. Священникъ Песоченской церкви лично просилъ этого епископа уступить монастырскій иконостасъ въ Песоченскую церковь. Епископъ, какъ хозяинъ монастырскаго села Песочна, не желая уничтожить драгоценнаго памятника древности, не только согласился уступить этотъ иконостасъ въ Песоченскую церковь, но еще велѣлъ не свой счетъ устроить въ Песочаѣ обширную церковь для помѣщенія столь обширнаго иконостаса, который и былъ затѣмъ перевезенъ сюда изъ Мѣлецъ. Когда, послѣ возвращенія Волыни Россіи, Песочна перешло во владѣніе казны, то, съ обветшаніемъ деревянной, устроенной Шентицкимъ церкви, здѣсь была построена новая деревянная церковь въ 1866 г. на средства казны, при чемъ этотъ древній иконостасъ былъ заново позолоченъ. Хотя новая церковь и довольно обширная, тѣмъ не менѣе иконостасъ этотъ въ ней непомѣстился, такъ что пришлось съ боковъ урѣзать по иконѣ (апостоловъ). Къ сожалѣнію, при реставраціи иконостаса въ это время были написаны, взамѣнъ старыхъ, новыя лики святыхъ; осталась нетронутой только икона Спасителя, обруженнаго сонмомъ ангеловъ. Новый храмъ крытъ желѣзомъ, имѣетъ 6 куполовъ. На колокольнѣ 6 колоколовъ, изъ коихъ большій вѣс. 12 пуд. На горнемъ мѣстѣ находится древняя икона Спасителя, писана на деревѣ. При церкви издавна сущ. *братство*, имѣющее цѣлю поддерживать церковное освѣщеніе и доставлять свѣчи для крестныхъ ходовъ ¹⁾. Метрич. книги хран. съ 1840 г., иснов. вѣд. съ 1842 г. *Земли церковной*—удобной и неудобной вмѣстѣ съ огородною всего 64 дес. Планъ есть: Земля—въ одномъ кускѣ. Хороша. *Причтъ:* священ. 300 р., псал. 50 р. и проsv. 16 р. Причт. дома и хоз.

¹⁾ При описаніи сего прихода я пользовался, сверхъ цитуемыхъ печатныхъ архивовъ, еще «*Церк. лѣтописью с. Песочна*», составленною священ. Іоанномъ *Теодоровичемъ*, и «*Клиров. вѣдам. за 1873 и 1898 гг.*».

постройки очень ветхи. Школа грамоты суц. издавна, помѣщ. въ новомъ зданіи, постро. въ 1884 г. *Свѣщеннослужителями* въ семь приходѣ были: 1) свѣщ. *Игнатій Теодоровичъ* до 1845 г., 2) сынъ его, протоіерей *Игнатій Игнатьевичъ Теодоровичъ* съ 30 сент. 1845 г. по день смерти (1898 г.) и 3) сынъ о. Игнатія, Іоаннъ Игнатьевичъ Теодоровичъ, оконч. Волын. Семин. въ 1893 г., въ 1898 г. 8 марта рукоп. во свѣщ. въ этотъ приходъ, гдѣ и нынѣ служитъ (1902 г.). Псаломщ. Юліанъ Игнатьевичъ Миліинскій съ 1872 г. нынѣ служитъ. Цѣловды бывають въ понедѣльникъ Ѳоминой недѣли. Прих. кладбище находится вѣв селѣ. Въ приходѣ есть 4 вѣтрапыя мельницы.

1460. с. РАДОШИНЪ, волости Веліцкой, отъ Житомира 295 вер., Ковля 20 в., почт. ст. Мельницы 6 в., жел.дор. ст. Голобъ 8 в., ближ. прих. м. Мельницы 6 в. и с. Нужеля 7 в. Приходъ 7 кл. Село это *расположено* на равнинѣ, по обѣимъ сторонамъ дороги, идущей изъ Ковля въ Пинскъ (Мин. губ.). Окружающая мѣстность ровная, сухая, хотя есть мѣстами болота. Много торфу. До 1880 гг. село было окружено съ юго-западной и западной сторонъ густымъ лѣсомъ, который помѣщ. Скорунскимъ совершенно уничтоженъ. Нынѣ лишь съ западной стороны существуетъ казенный лѣсъ, въ 4 вер. отъ селѣ.

На мѣстѣ вырубленнаго лѣса поселились колонисты «мазуры» изъ Приислѣн. края. Съ южной стороны селѣ почва болѣе суглиниста, а съ восточной и сѣверной — песчана. Грунтов. дороги вообще хороши, кромѣ песчаныхъ. Черезъ село пролегаетъ такъ наз. военная дорога изъ Ковля въ г. Пинскъ. Климатъ сухой, июль здоровый.

Въ составѣ прихода входятъ: с. *Радощинъ*, въ коемъ, по даннымъ за 1898 г., прихожанъ 501 д. об. п. (277 жен.), и с. *Вулька Радощинская* въ 3 вер. — прихож. 639 д. об. п. (334 жен.), — *всего* въ приходѣ дворовъ 157¹/₄, прихож. 1,240 д. об. п. (611 жен.). Приход. церковь посѣщаютъ еще крестьяне изъ с. Бытня, принадлежащія къ Нужельскому приходу. Но с. Бытень отъ Нужеля отстоитъ въ 5 в. и пути сообщенія весной и осенью крайне неудобны, по причинѣ непролазной грязи; отъ селѣ же Радощина оно находится только въ 2 вер., а по прямому пути — въ 1 вер., — сообщеніе сухое и вполнѣ удобное.

Границы прихода: на сѣверо-востокъ дер. Шкурать Песочин. прихода, на сѣверъ — д. Марьяновка Уховец. прихода, на западъ казенный лѣсъ и с. Волошки, на востокъ м. Мельница и на югъ — с. Бытень.

Въ $1/2$ вер. отъ села, съ южной его стороны, въ чистомъ полѣ, находятся *два кургана* въ формѣ усѣченного конуса. На одномъ изъ нихъ когда-то былъ крестъ. Другой курганъ, въ 30 саж. отъ перваго, среди пахатнаго поля, уже вспахивается и обсъмняется. Есть еще одинъ курганъ съ западной стороны села, въ разстояніи $1\frac{1}{2}$ вер. отъ села, раньше находился въ лѣсу, но, съ уничтоженіемъ лѣса, очутился въ полѣ. Колонисты начали было его распахивать, но когда тамъ оказалось много человѣч. костей, то, изъ уваженія къ останкамъ человѣческимъ, прекратили раскопку, и теперь шапуть только по кургану. По народному преданію, здѣсь похоронены воины, павшіе въ войну 1812 года: «якъ найшлы Саксоны, то буза велька война и народу полягло дуже богато, отъ—въ тыхъ то курганахъ и поховалы побытыхъ» ... ¹⁾

Исторія села. Село Радошинъ существовало еще *въ началѣ 16 вѣка*. Въ 1519 г. 16 августа оно принадлежало „*Михайлу Бобрковичу Радошинскому*“ (Архивъ кн. Саигушекъ, т. 3, стр. 188). Въ 1541 г. 5 мая въ актѣ упоминается «пана Семенова земли боброва Радошинскаго», какъ пограничная съ Песоченскимъ имѣніемъ (тамъ же, т. 4, стр. 281.—актъ этотъ напечатанъ выше, въ описаніи с. Песочна, подъ № 1,459). Въ описаніи Луцкаго замка отъ 1545 г. читаемъ: «городня Семена и Гавриіла Радошинскихъ съ Радошина, хороша» (*Памятники*, изд. Кіев. археограф. комис., т. 4, стр. 106). Отсюда видимъ, что въ это время владѣльцами Радошина были Михайлъ Бобрковичъ, а затѣмъ, вѣроятнѣе, его сыновья—Семень и Гавриілъ Радошинскіе. Это были земляне коволевскіе, т. е. шляхтичи, обязавшіеся исполнять земскую военную повинность, лежавшую на имѣніяхъ королевскихъ.

Вѣроятно, путемъ брачныхъ связей, село это скоро перешло во владѣніе королевскаго землинна *Романа Гулевича*. Въ 1562 г. 26 января «земиниъ господарскій, панъ Романъ его милости Гулевичъ» заявилъ въ Луцкій урядъ, что 17 тогоже января, «зъ субботы на недѣлю, подданные его, *Радошинские*, на имя: Селивоць Зицевичъ, Федко Борисовичъ и Стецько Малаховичъ, зъ жонами, зъ детьми и зо всеми маестностями своими, зъ ыменя его милости, *Радошина*, повтекали»; и раньше, «съ тогожь его, *Радошина*, колконадцать господаровъ, а властивыхъ отчи-

¹⁾ При описаніи сего прихода я пользовался „*Церковною летописью с. Радошина*“, составленною свящ. *Орестомъ Литвиневичемъ*, „*Клиров. вѣдом. за 1873 и 1898 и.*“, а также цитруемыми печатными архивами.

човъ, Радошинскихъ, повтекали; а зъ другого деи имени, Погрушовна, также два господарѣ втекли, на има: Хоня вдова, зъ сыномъ и зъ дочкою, а Мотрона съ тремя сыны. Гулевичъ, получивъ извѣстіе, что «тые все збѣги» находятся въ имѣніи Любецкомъ, просилъ дать ему вижа. Урядъ далъ ему вижа боярина господарскаго, Михна Павловича (Красносельскаго). Вижъ съ урядникомъ Гулевича Станиславомъ Славой бздилъ «до имени панее Миколаевое Юревича Остиновое, старостиное Кревское, Резотинское и Люценское, княжны Ганны ее милости Романовны Любецкое, на Волицы Любецкой, знашоль и засталъ тыхъ всихъ збеговъ» и потребовалъ выдачи ихъ. Но урядникъ Любецкаго замка, безъ разрѣшенія владѣлицы, отказался исполнить таковое требованіе (эта владѣлица княжна Анна Романовна Любецкая была замужемъ за дворяниномъ Николаемъ Юрьевичемъ Остикомъ, старостою Кревскимъ, Резотинскимъ и Люценскимъ). Архивъ юго-запад. Россіи, ч. 6, т. 1, стр. 38—39.

Въ июль 1564 г. Романъ Гулевичъ жаловался на крестьянъ королевскаго имѣнія с. Дубна Ковельской волости—о нарушеніи границъ и порчѣ межевыхъ знаковъ въ его имѣніи Радошинѣ (Опись актов, книги Кіев. центр. архива, № 2.038, стр. 22, п. 69) ¹⁾.

Около 1566 г. Романъ Гулевичъ умеръ. Дальше о немъ уже не упоминается. Имѣніемъ Радошинскимъ стала владѣть его жена Пелагея, а послѣ сынъ Демянъ Романовичъ Гулевичъ. *Въ 1566 г. 31 марта* Пелагея Гулевичова жаловалась объ уничтоженіи межевыхъ знаковъ между сс. Радошиномъ и Бытынемъ и захватѣ ея Радошинской земли крестьянами Луцкаго подкоморія Михайла Сербина (тамъ же, № 2,040, стр. 8, п. 27). Также Пелагея Гулевичъ *3 дек. 1568 г.* жаловалась о захватѣ грунта, порубкахъ въ лѣсу и грабежѣ пенелу въ ея с. Радошинѣ урядникомъ и крестьянами князя Андрея Михайловича Курбскаго (тамъ же, № 2,042, стр. 36, п. 423). Она же («Романова Гулевичова Полагея зъ Радошина») значится въ числѣ обывателей Луцкаго повѣта, подписавшихся подъ универсаломъ короля Сигизмунда Августа о присоединеніи земли Волынской къ коронѣ польской *отъ 25 мая 1569 г.*; король, подѣ угрозой

¹⁾ *Въ 1564 г.* 8 октября Романъ Гулевичъ жаловался на старосту Ковельскаго Петра Куницкаго о нападении на его крестьянъ и будничковъ въ Радошинскомъ лѣсу и грабежѣ (Опись акт. кн. Кіев. центр. архива, № 2038, стр. 29, п. 2). А 12 декабря того же 1564 г. Романъ Гулевичъ жаловался на того же Ковельскаго намѣстника Петра Мисюнда-Куницкаго о присвоеніи части его лѣса въ с. Радошинѣ и изгнаніи оттуда будничковъ жалобщика (тамъ же, стр. 35, п. 5).

конфискаціи имѣній, повелѣлъ дворянамъ согласиться на соединеніе и подтвердить согласіе присягой (*Архивъ юго-зап. Россіи*, ч. 2, т. 1, стр. 7).

Въ 1571 г. 9 октября состоялся декретъ Луцкаго градскаго суда по обвиненію кн. А. М. Бурбскимъ землянина Демьяна Романовича Гулевича въ ограбленіи его слугъ, когда тѣ, возвращаясь якобы съ большими денежными суммами и товарами съ ярмарки изъ м. Мельницы, проѣзжали черезъ имѣніе Гулевича село Радошинъ (тамъ же, № 2,045, стр. 58, л. 525).

Всѣ эти владѣльцы села — были русскіе православные люди.

Въ половинѣ 19 вѣка село принадлежало помѣщику *Скорунскому* (католикъ). Онъ продалъ его мелкими участками колонистамъ-мазурамъ изъ Привислинскаго края. Самый же большой участокъ земли вмѣстѣ съ помѣщичьей усадьбой и постройками буленъ у Скорунскаго мѣщаниномъ г. Чернигова Николаемъ *Мацко* и крестьяниномъ Полтавской губерніи Николаемъ *Гаврисемъ*. Это самыя крупныя владѣльцы. Принадлежавшее село Вулька Радошинская принадлежало двору *Велиобыцкому*, у котораго купилъ его землемѣръ при Ковельскомъ Сѣвздѣ Миронъ, посредниковъ Филиппъ *Киндигъ*, живущій въ урочищѣ Березица, въ 1¹/₂ вер. отъ Радошина.

Въ с. Радошинѣ — церковь во имя *Введенія во храмъ Пресвятыя Дѣвы Маріи*. Построена въ 1874 г. на средства прихожанъ, при дѣятельномъ участіи свящ. Ореста Литвиновича (начата постройка въ апрѣлѣ 1872 г.). Деревянная, совмѣстно съ такою же колокольнею. Стоитъ въ срединѣ села, на ровной мѣстности, гдѣ прежде было кладбище. Имѣетъ въ длину 29¹/₂ арш., въ высоту 21 арш. Построена на мѣстѣ старой, очень ветхой деревянной церкви, о которой, какъ значится въ Клиров. вѣдом. за 1873 г., неизвѣстно когда и кѣмъ была построена. Быть можетъ, по моему мнѣнію, строителемъ ея былъ владѣлецъ села, Романъ Гулевичъ (въ 16 в.), членъ Луцкаго Крестовоздвиженскаго Братства (*Памятники*, т. 1, отд. 1, стр. 12, 81, 222) или кто-нибудь изъ его предшественниковъ, землянъ Радошинскихъ. Она была небольшая, деревянная, съ такою же отдѣльною колокольнею. Имѣла видъ крестообразный, алтаремъ обращена на востокъ, рѣзьба царскихъ вратъ и всего иконостаса въ старинномъ православномъ вкусѣ. Сынъ быв. здѣшняго священника, Иванъ Дашкевичъ сообщаетъ, что иконостасъ этой церкви былъ снятъ униатами при обращеніи ея въ унию и затѣмъ долгое время находился на храненіи въ церкви до 1840 г., когда, по возвращеніи ея въ православіе, снова былъ приставленъ къ престолу, безъ всякой це-

ремьны, на прежнее мѣсто. Въ ней находились: старинныя, съ надписями, *иконы*; *крестъ* небольшой деревянный, четвероконечный, съ изображеніемъ Спасителя, найденъ внутри престола по случаю починки его, съ надписью *1550 года* (быть можетъ, это и есть время построения церкви); и *Евангеліе* старинной печати, взятое быв. благочиннымъ протоіереемъ Львомъ Фирасевичемъ въ м. Несухонжи. По обѣимъ сторонамъ церкви пролегаютъ двѣ дороги, одна другую пересѣкающія. Съ восточной стороны церкви посажены липы, съ юга тополь и верба, съ запада и сѣвера—яворъ и вѣковыя ели. Церковь эта снесена въ 1872 г.

Нынѣшняя церковь тоже крестообразная. Крыта гонтомъ, утварью бѣдна. Иконостасъ о трехъ ярусахъ. Антиминсъ священнод. Архіеп. Агавангеломъ 22 янв. 1867 г. У горняго мѣста, съ правой стороны, на стѣнѣ алтарной находится древняя икона Пресвятой Богоматери, находившаяся въ старомъ храмѣ на горнемъ мѣстѣ. Метрич. книги хранятся съ 1827 г., исповѣд. вѣдом. съ 1868 г. Опись церк. имущ. отъ 1868 г.

Земли церковной: усад. 1½ дес., пахатной 17 дес. 297 с., сѣнок. 9 дес. 1020 саж. и кустарника по сѣновосу 8 дес. У свящ. 46 дес., а у псаломщ. 17 дес. Пашъ есть. Причтъ пользуется землею снокойно. *Причтъ:* свящ. 300 руб. и псаломщ. 50 руб. Для свящ. домъ—прочень, хоз. постройки разрушены. Для псал. домъ хорошъ, хоз. построекъ нѣтъ.

Священнослужители сего прихода: 1) *Лукианъ Гнажевскій* съ 1827 г., 2) *Иоакимъ Дашкевичъ*, 3) *Іосифъ Бродовичъ*, 4) *Орестъ Ѳомичъ Литвиновичъ* съ 12 іюня 1866 г. по день смерти—25 ноября 1901 г. и 5) *Антоній Аркадьевичъ Спницкій* съ 27 февр. 1902 г. нынѣ служить. Псал. Петръ Степановичъ *Кульмицкій* съ 1887 г. служить.

Въ этому приходу приписана церковь въ с. Вулькѣ Радошинской въ 3 вер.

1461. с. Вулька Радошинская, волости Велицкой. *Церковь во имя Воздвиженія честнаго и животворящаго Креста Господня.* Построена въ 1777 г. (а по клировой вѣд. за 1873 г.—въ 1773 г.) на средства помѣщика Станислава Рогозинскаго. Дерев., съ такою же отдѣльною колокольнею. Утварью бѣдна. *Земли* при ней: пахатной 15 дес., сѣнок. 1 дес. Паша и межев. книги нѣтъ. Причтъ пользуется ею снокойно. Метрич. кн. хранятся съ 1827 г. Опись цер. имущ. отъ 1868 г. Церковь эта приписана въ Радошинскому приходу въ 3 вер.

1462. с. РАСТОВЪ, волости Турійской, отъ Житомира 351 в., Ковля 23 вер., ближ. жел.-дор. ст. Маціова 16 в., почт. ст. Турійска 8 в., ближ. прих. с. Дольска 4 в. и с. Кульчица 5 в. Село это *расположено* при равнинѣ, при ручьѣ Ревенѣ. Онъ раздѣляетъ село на двѣ части—собственно село и Заставье. Тутъ ручей образуетъ собою ставъ, гдѣ стоитъ мельница, принадлежащая графу Ржищевскому¹⁾. Въ сухіе годы воды въ ставѣ бываетъ мало и мельница не дѣйствуетъ. Ручей Ревень шир. въ 3 арш., глубиною въ 1 арш. Воды изъ ручья не берутъ для питья. Возлѣ помѣщичьяго фольварка Гиляра, онъ соединяется съ другимъ ручьемъ, идущимъ изъ с. Торговица черезъ всю длину Растовскихъ полей и, по соединеніи, впадаетъ въ р. Турію. По обимъ берегамъ ручьевъ Ревеня и другого безымяннаго расположены богатые сѣвокосы. Есть болота и небольшое нерыбное озеро вблизи села. Дороги неудобны. Почва суглиниста.

Границы прихода: на сѣверѣ с. Торговице, на западѣ с. Дольскъ, на югѣ д. Мировичи и на востокѣ—д. Новый Ставокъ.

Приход. кладбище—въ 100 шаж. отъ церкви. Огорожено дерев. заборомъ.

Приходъ состоитъ изъ одного села Растова, въ коемъ, по даннымъ за 1898 г., значится дворовъ 70^{1/2}, прихож. 562 д. об. п. (281 жен.).

Исторія села. Село Растовъ существовало уже въ половинѣ 15 вѣка. Въ это время оно принадлежало землинну *Олехно Выдыгиновичу*, а затѣмъ *Бартошу Монтовтовичу*. Въ 1478 г. 20 апрѣля король Казимиръ Ягеллонъ выдалъ жалованную грамоту Бартошу Монтовтовичу на село Растовъ, въ повѣтъ Владимирскомъ лежащее (Архивъ кн. Сангушекъ, т. 3, стр. 15). А 22 апрѣля того же 1478 г. тотъ же король, увѣдомляя Растовскихъ и Мировичскихъ подданныхъ о пожалованіи имѣній Растова и Мировичъ Бартошу Монтовтовичу—на тѣхъ же правахъ, на какихъ владѣлъ ими отъ короля Олехно Выдыгиновичъ, предписываетъ имъ, чтобы они во всемъ были послушны Монтовтовичу (тамъ же, стр. 15). Крестьяне изъ с. Растова причинили разныя «шкоды» на поляхъ сосѣдняго села Дольска, принадлежащаго землянѣ Ядвигѣ Лямановой. Она пожаловалась и 16-го марта 1486 г. король предписываетъ Бартошу Монтовтовичу, намѣстнику Белзскому, по поводу этой жалобы явиться на судъ

¹⁾ При описаніи сего села я пользовался: „Церковною летописью с. Растова“, составленною свящ. о. *Θеодосіемъ Малиновскимъ*, „Кирилов. год.“ за 1875 и 1898 и цитуемыми печатными архивами.

королевскихъ комиссаровъ—Михайла Загоровскаго и князя Илья Курцевича (— стр. 19).

Огь Бартоша Монтовтовича село это перешло къ сыну его Станиславу Бартошевичу, который, зависью 27 ноября 1497 г., отдалъ свое село Раство Творыану Дремлику «въ заставу» на одинъ годъ (начиная отъ Рождества Христова) за взятая у него 150 копъ широкихъ грошей Литовскихъ (= 450 руб.). Тамъ же, стр. 28. Въ 1500 г. 28 января Станиславъ Бартошевичъ, маршалокъ господарскій, удостовѣряетъ, что огь, заставивши раньше у Творыана Дремлика свое село Раство, за 150 копъ грошей Литовскихъ, до этой первоначальной суммъ еще добралъ 30 червоныхъ злотыхъ Венгерскихъ (— стр. 29).

Около 1505 г. Станиславъ Бартошевичъ скончался. Владѣлицей села Растова стала его жена. Въ 1505 г. 6 марта король Александръ разрѣшилъ ей—въ имѣнїяхъ ея покойнаго мужа Раство и Миревичахъ «осадить» (поселить) людей на волѣ (— стр. 35).

Въ концѣ 1505 г. Андрей Александровичъ Сагушко наслалъ слугъ своихъ на село Раство, которые причинили тамъ большія «шкоды». Вдова Бартошевича жаловалась королю и 14 января 1506 г. король предписалъ канамъ рады великаго княжества Литовскаго «учинить справедливость» по этой жалобѣ (— стр. 36).

Значительная часть села Растова продолжала оставаться «въ заставѣ» у Творыана Дремлика, который, умирая, передалъ права на это село своей женѣ Елисаветѣ. Последняя вторично вышла замужъ за дворянина Ивана Луцескаго. Въ 1520 г. 5 января оба они, Иванъ и Елисавета Луцескіе передаютъ въ пользу Епископа Владимирскаго и Берестейскаго, Пафиутя («Пахпотыя») находящеся у нихъ въ заставѣ имѣнїе Раство въ суммѣ 150 копъ грошей Литовскихъ и 30 червоныхъ злотыхъ (— стр. 195). Но еп. Пафиутій скоро, а именно 30 марта 1520 г., отказался отъ этого заставнаго имѣнїя Растова въ пользу князя Андрея Александровича Сагушки—къ той же суммѣ (— стр. 198). Въ заставѣ была только одна половина с. Растова, другая же половина его, послѣ смерти вдовы Станислава Бартошевича, перешла, по наслѣдству, къ его родственнику Ивану Юрьевичу Гальбовичу, который 18 августа 1528 г. заложилъ и свою половину Растова этому же князю за 150 копъ грошей Литовскихъ (— стр. 332). Такимъ образомъ кн. Андрей Александровичъ Сагушко сталъ заставнымъ владѣльцемъ всего с. Растова.

Въ томъ же 1528 г. 14 декабря князь Юрьевичъ Глѣбовичъ, воевода Витебскій, возвратилъ князю Андрею Сапугушкѣ вышеупомянутую сумму и потребовалъ, чтобы князь возвратилъ ему его село Растовъ (—стр. 339). Но князь не желалъ возвращать. Глѣбовичъ пожаловался королю и король 11 ноября 1529 г. предписалъ князю Сапугушкѣ возвратить с. Растовъ Глѣбовичу (—стр. 357). Въ слѣдующемъ 1530 г. 2 октября король Сигизмундъ I приказалъ Ивану Юрьевичу Глѣбовичу не продавать Растова и не отдавать его въ заставу Ивану Свенцицкому и никому изъ обывателей Короны польской (собственно Польши), такъ какъ черезъ это причиняется большой вредъ обывателямъ великаго княжества Литовскаго, что много уже имѣній въ немъ перешло въ руки поляковъ-обывателей коронныхъ (—стр. 366).

Вскорѣ село Растовъ окончательно осталось во владѣннн ки. Андрея Сапугушки. Въ 1536 г. оно упоминается уже, какъ имѣннє его сына, ки. *Феодора* Андреевича Сапугушки, когда, по распоряженню короля Сигизмунда I отъ 4 поля, разбирался споръ изъ-за земельныхъ границъ, между ки. Феодоромъ, владѣльцемъ Дольска, Растова и Торговища, и Иваномъ Свенцицкимъ, владѣльцемъ с. Переваль (—, т. 4, стр. 41)

Послѣ смерти ки. Феодора Сапугушки, с. Растовымъ владѣли сынъ его *Романъ*, а послѣ внукъ *Романъ Романовичъ Сапугушко*. Послѣдннй умеръ бездѣтнымъ, и всѣ его имѣння, въ томъ числѣ и село Растовъ, перешло къ его старшей вестрѣ *Феодорѣ Романовнѣ*, состоявшей замужемъ за княземъ Александромъ *Пронскимъ*.

Кто былъ владѣльцемъ Растова послѣ ки. Пронскихъ, объ этомъ нѣтъ свѣдѣннй. Въ началѣ 19 вѣка село это принадлежало двору *Оржешкимъ*, отъ коихъ оно перешло, по наслѣдству, въ 1892 году къ зятю послѣдняго изъ Оржешковъ, *графу Ржнщевскому*, который и нынѣ имѣетъ владѣть.

Въ с. Растовѣ—*церковь во имя Рождества Пресв. Богородицы*. Построена прихожанами, но когда неизвѣстно, какъ сказано въ клировой вѣдомости. Но быть можетъ, по моему мнѣнню, она построена, еще въ 16 вѣкѣ православными владѣльцами-князьями Сапугушками которые вообще строили въ своихъ владѣнняхъ церкви. Стоитъ среди села, на небольшой возвышенности. Дерев., на камен. фунда. довольно вѣстительная. Къ ней въ 1891 г. пристроена прихожанами дерев. колокольня. Въ 1886 г. церковь капитально отремонтирована на средства прихожанъ, при пособнн отъ казны (въ 400р.). Имѣетъ въ высоту 12 арш. и въ ширину 6 арш., объ одномъ куполѣ на среднрѣ храма. Крыта жостью.

На колокольнѣ 4 колокола: большій въ 8 пуд., литъ въ 1768 г., второй въ 4 пуд., лит. 1802 г., третій въ 2 пуд., лит. въ 1709 г. и четвертый въ 15 фун., литъ въ 1792 г. Церковь крестообразна, алтаремъ обращена на востокъ. Св. антимисъ священнод. Архіеп. Агаѳангеломъ. Иконостасъ въ два яруса. Въ алтарѣ, на иконостасѣ находится икона, изображающая скорби Богоматери—съ надписью: „1787 г.“. На правой стѣнѣ, въ средней части храма, находится древняя икона Рождества Богоматери—съ надписью: „1767 г.“. Метрич. книги хран. съ 1799 г., иснов. вѣд. съ 1866 г. Опись цер. имущ. отъ 1868 г. К лиров. вѣд. отъ 1866 г. Церковь посѣщали: въ 1847 г. 19 сент. еп. Іероѳей, въ 1868 г. Архіеп. Антоій и въ 1892 г. еп. Пансіій.

Земли церковной, согласно плану отъ 1856 г., числится—всего 78 дес. 896 саж., въ 9 участкахъ: въ первомъ участкѣ—урочищѣ *Подникодемъ* 3 дес. 1.335 саж., во 2 участкѣ—уроч. *Перетокъ* усад. 1 дес. 300 саж., пахатной 15 дес. 1988 саж., сѣнокоса чистаго 2 дес., болотистаго 2,100 саж., подъ дорогами 200 саж.,—всего удобной и неудобной 20 дес. 1617 саж., въ 3 участкѣ—2024 саж., въ 4 участкѣ—урочищѣ *Завыжаромъ* удоб. и неудобн. 13 дес. 1973 саж., въ 5 участкѣ—уроч. *Залниха*—удобной и неудобной 12 дес. 1711 саж., въ 6 участкѣ—уроч. *Заброды № 1* удоб. и неудобн. 5 дес. 720 саж., въ 7 участкѣ—уроч. *Заброды № 2* сѣнокоса съ кустарниками 3 дес. 654 саж., въ 8 участкѣ—уроч. *Растовъ № 1* удобной и неудобной 7 дес. 1922 саж. и въ 9 участкѣ—уроч. *Растовъ № 2*—удоб. и неудоб. 10 дес. 940 саж.,—а во всѣхъ участкахъ—огородной 2 дес. 900 саж., пахат. 52 дес. 459 саж., сѣнокоса чистаго 17 дес. 2,007 саж., сѣнокоса съ кустарниками 3 дес. 1566 саж., болота чистаго 1 дес. 2,280 саж., подъ дорогами 884 саж. На эту землю имѣются: межев. актъ отъ 1856 г. 3 дек. и геометрич. планъ отъ 1856 г., составл. землемѣр. Ивановымъ. Лѣсу нѣтъ. Причтъ пользуется землею спокойно. Земля отъ церкви въ разстояніи отъ полуверсты до 2 вер. Почва суглиниста. *Причтъ*: свящ. 300 р. и исал. 50 р. Для священ. домъ и хоз. постройки ветхи, требуютъ банит. ремонта. Для исал. дома и хоз. построекъ нѣтъ, кромѣ одного гумна, построеннаго изъ стараго матеріала на церк. средства.

Есть церк. школа грамоты.
Священнослужители прихода: 1) *Іоаниъ Петровичъ Стемпковскій* съ 1799 г. по 1846 г., 2) *Федоръ Стемпковскій* съ 1846 по 1855 г., 3) *Стефанъ Корджинвичъ* съ 1855 по 1866 г., 4) *Федоръ Ивановичъ Бржезинскій* съ 8 мая 1866 г. по 1883 г.,

5) *Алексій Антонович* по 1891 г., 5) *Теодоръ Осиповичъ Мадлиновскій* съ 5 ноября 1891 г. по конецъ 1896 г., и 6) *Леонтій Николовичъ Яржемскій* съ 6 мая 1897 г. нынѣ служить. Искл. *Андрей Теодоровичъ Ревиновичъ* съ 30 авг. 1897 г. Проводы бываютъ въ понедельникъ Троиной недѣли. При церкви есть братство.

1463. с. РОКИТНИЦА, волости Любитовской, отъ Житомира 307 в., Ковля—блж. почт. и жел.-дор. ст. 14 вер., блж. прих. с. Любитова 7 в. и с. Дроздень 7 в.

Составъ прихода: с. *Рокитница* и дер. *Бѣлашевъ* въ 2 вер., *Ворона* въ 2 в., *Грушевка* въ 7 в. и колонія *Зальсье* въ 4 в. Препятствій въ сообщеніи съ ними нѣтъ. Въ приходѣ дворовъ 175^{1/2}, прихож. 1,389 д. об. п.

Исторія села. Село Рокитница и дер. Бѣлашевъ, Ворона и Грушевка (подъ именемъ Грушевой Воли) еще въ первой половинѣ 16 вѣка принадлежали православной *Владимирской Епископіи*. Въ актѣ отъ 20 декабря 1537 г., въ коемъ произведено разграниченіе имѣній кн. Василія Михайловича Сангушки Ковельскаго—Ковля и Клевецка отъ имѣнія кн. Андрея Михайловича Сангушки Коширскаго—Городельца, въ числѣ «светковъ, суграниковъ», присутствовавшихъ при разграниченіи, между прочимъ, указаны: «Владыки Володимерского люди, села Его Милости, з *Белашева*, на имя: Мацко Селивовичъ, Сеньбо Бубячь, Иляшь Жуковичъ; з другого села Его Милости, *Рокитницы*; Каленикъ Климбовичъ, Василей Кузмичъ» (*Архивъ кн. Сангушекъ*, т. 4, стр. 108). А въ описи церкви и имѣній Епископіи Владимирской, составленной при передачѣ этой епископіи Ипатію Поцею отъ 11 апрѣля 1593 г., въ числѣ сихъ имѣній значатся, между прочимъ: «село *Ворона* зъ млыномъ, ...село *Рокитница*, село *Билашовъ* зъ млыномъ, село *Грушовая Воля* зъ озеромъ...» (*Архивъ юго-запад. Россіи*, ч. 1, т. 1, стр. 374). Вскорѣ послѣ возвращенія Волини Россіи и уничтоженія униі, имѣнія эти были взяты въ казну.

Въ с. Рокитницѣ—*церковь во имя Рождества Пресвятыя Богородицы*. Построена въ 1784 г. на средства бывшей Владимирской и Берестейской епископіи, при униатскомъ епископѣ Симеонѣ Млодскомъ. Въ 1888 и 1893 гг. ремонтирована. Дерев., на камен. фонд., съ такою же колокольнею. Утварью не вполне достаточна. Копіи метрич. книгъ хран. съ 1740 г., испов. вѣд. съ 1828 г. Опись цер. имущ. отъ 1868 г. *Земли церковной:* 1 дес. 156 саж., пахатной 42 дес. 1,567 саж., сѣнок. 26 дес.

2,280 саж. 1 арш., заросшей кустарниками 1 дес. 1734 саж., — всего 72 дес. 637 саж. 1 арш. Что касается сенокосной земли в уроч. „*Острювское болото*“ (около 30 дес., какъ значится въ актѣ о возвратѣ этой земли церкви), которая была захвачена мѣстнымъ владѣльцемъ Микуловскимъ, то таковая, по распоряженію Губернскаго Присутствія, возвращена церкви 12 мая 1869 г. и ею причтъ пользуется спокойно. На землю имѣются: отдаточный листъ отъ 24 мая 1824 г. за № 62 и планъ отъ іюня 1824 г. *Причитъ:* священ. 300 р. и псал. 50 р. Причтов. дома и хоз. постройки хороши. Въ Рокитницѣ и Бѣлашевѣ есть церков. школы. Священ. *Александръ Васильевичъ Дехницкій* съ 18 мая 1889 г. служить, (а раньше съ 15 сент. 1868 г. священ. былъ *Іоаннъ Михайловичъ Хомичевскій*, умеръ). Псаломщ. *Іванъ Платоновичъ Стемиковскій* съ 2 іюня 1894 г. служить (а раньше съ 1 іюля 1855 г. псал. былъ *Платонъ Ивановичъ Стемиковскій*, умеръ) ¹⁾.

1464. с. СКУЛИНЪ, волости Несухонжской, отъ Житомира 315 в., Ковля — ближ. жел.-дор. и почт.-телегр. ст. 14 в., ближ. прих. с. Уховецка 4 в. и с. Кречевичъ 5 в. Село расположено на равнинѣ среди садовъ и разныхъ древесныхъ насажденій. Рѣки нѣтъ. Воду берутъ изъ колодезь. Въ 5 вер. отъ села находится озеро *Солито*, а въ 3 в. — озеро *Петимля*, — собственность казны. Окружающая мѣстность болотистая, покрыта на половину кустарниками и казеннымъ лѣсомъ. Изъ окрестныхъ возвышенностей одна носитъ названіе — „*Княжной горы*“; преданія о ней не сохранилось. Черезъ село проходить трактовая дорога и телеграфъ изъ Ковля въ Пинскъ. Почва торфяная, или же песчаная. По причинѣ окружающихъ село, почти съ трехъ сторонъ, болотъ, климатъ благоприятствуетъ развитію простудныхъ заболѣваній — тифа, горячки и др. ²⁾.

Въ составъ прихода входятъ: с. *Скулинъ* Несухонж. волости и дер. *Стебли* Любитовской волости (въ 2 вер.). По даннымъ за 1898 г., *дворовъ* въ приходѣ 183¹/₄, *прихож.* 1,494 д. об. п., въ частности въ Скулинѣ 950 д. об. п. и д. Стебляхъ, 539 д. об. п.

¹⁾ При описаніи сего села, я пользовался „*Клиров. вѣдом. за 1873 г. и 1898 г.*“ и цитруемыми печатными архивами. «Церков. летописи» у меня не было.

²⁾ Описаніе сего села составлено мною по архивнымъ печатнымъ документамъ и „*Церков. летописи*“, хранящейся въ Волин. древлехранительницѣ.

Граматы прихода: на северъ — м. Песуховки и с. Доробтыши, на западъ с. Билинь, на югъ и юго-востокъ сс. Волошки и Уховець и на востокъ с. Бречевичи.

Исторія села. До половины 16 вѣка село Скулинъ входило въ составъ *королевскихъ имѣній*. Въ началѣ 1564 г. прибылъ въ Литву русскій князь Андрей Михайловичъ Курбскій, знаменитый Московскій воевода, бѣжавшій отъ гнѣва царя Ивана Грознаго.

4 июля 1564 г. кн. Курбскій получилъ отъ короля жалованную грамоту на Ковельское имѣние, въ составъ котораго входило и с. Скулинъ съ дер. Стеблями. Курбскій женился на Маріи Юрьевнѣ, урожд. княжнѣ Гольшанской, по первому браку Монтолтъ, а по второму — Козинской. Это было въ 1571 году. Родственники ее сильно враждовали съ Курбскимъ изъ за имѣній, доставшихся ему отъ жены. Желая прекратить сношенія своей жены съ сыновьями — отъ перваго брака — Иваномъ и Андреемъ Монтолтами и другими родственниками, Курбскій заперъ ее въ замкъ Ковельскомъ. Однако княгиня Марія нашаа средство споситися съ своими сыновьями: она пересылала письма через игумена Вербскаго монастыря и через ивщихъ калѣвъ, умоляя сына Андрея освободить ее изъ заключенія — тайно или открытою силою. Тропутьи просьбами матери, Андрей Монтолтъ рѣшился убить кн. Курбскаго, подстерегалъ его по дорогамъ, разбѣжая съ толпою вооруженныхъ слугъ своихъ по землямъ Ковельскимъ. Не вида усебха въ своихъ замыслахъ, онъ нахалъ разбоемъ — 12 сентября 1577 г., на землю Скулинскую, принадлежавшую кн. Курбскому, грабилъ и убивалъ людей, сжегъ сторожевню, сжегъ лѣсной товаръ («бочечныя доски»), приготовленный на продажу и, поймавъ крестьянъ, подъ пытку распрашивалъ, гдѣ находится кн. Курбскій (*Жизнь кн. А. М. Курбскаго въ Литвѣ и на Волыни*, Авты, изд. Кіев. Археограф. Коммиссіею, т. 1, стр. 15, предисловіе Н. Иванничева, и 87). Послѣ смерти кн. Курбскаго (въ маѣ 1583 г.), Ковельское имѣние, въ томъ числѣ и с. Скулинъ, перешло во владѣніе его жены (второй), княгини Александры Петровны Семашковны (тамъ же, стр. 247). По росписи податей съ имѣніемъ Ковельскихъ, составленной сборщикомъ податей Волынскаго воеводства, Демьяномъ Гулевичемъ, въ 1591 г. 8 августа, полагалось «съ Скулина и Стеблей — съ 49 полулановъ по 7¹/₂ грошей (37¹/₂ кон.), съ семи ремесленниковъ по 4 гроша» (тамъ же, стр. 317).

Въ 1590 г. 7 февраля возный Владимирскаго повѣта Моисей Дегтевскій донесъ въ Владимирскій судъ, что онъ вручилъ

позвонные листы, выданные по жалобѣ Лудскаго католич. епископа и гсвиза Бернарда Матеевскаго, къ наследникамъ кн. Курбскаго, сыну кн. Дмитрію и дочери княжнѣ Маринѣ Курбскинѣ и ихъ опекунамъ — князю Константину Константиновичу Острожскому, Станиславу Красицкому, Ивану Хреницкому, Василю Семашко и Кириллу Зубцовскому, о незаконномъ владѣніи имѣніями, ко-стелу принадлежащими, а именно — *Скулинымъ*, Бѣлинымъ, Стеблями, Колодежною, Колодеженскою Волею, Красною Волею, Млинскою Волею и др. селами и землями, къ этимъ имѣніямъ принадлежащими, а также объ удержаніи доходовъ съ тѣхъ имѣній въ теченіи 23 лѣтъ, полагая на каждый годъ по 120 коней грошей Литовскихъ (тамъ же, т. 2, стр. 185). Какой была исходъ этого процесса, неизвѣстно. Извѣстно, только, что все Ковельское имѣніе, вѣроятно, въ томъ числѣ и с. *Скулинъ*, было отнито отъ наследниковъ кн. Курбскаго обратно въ королевскую казну и жаловано было королемъ разнымъ лицамъ.

Въ 1681 году 23 іюня, воевода Подляскій староста Ковельскій, графъ Вячеславъ *Дещинскій* устроилъ «выбранецкую слободу» въ с. Красной Воли, поселивъ въ ней 12 хозяевъ «выбранныхъ» имъ изъ староства Ковельскаго, давъ имъ 18 волокъ земли съ огородами и сѣнокосомъ. Эти люди были изъ числа бѣглыхъ. Жители слободы обязаны, взявъ данной имъ земли, отправляться въ военные походы и составлять городскую стражу въ г. Ковалѣ, получая жалованье отъ старосты (по 60 зл. ежегодно) и денежное и вещественное пособіе (по 25 злот. на коня, на нового возу и полтора златаго на обовку его ежегодно) отъ г. Ковая и мѣстечекъ — Вышвы и Милянковичъ, а также отъ двухъ соседнихъ селъ — Былина и *Скулина* (*Архивъ юго-запад. Россіи*, ч. 5, т. 1, стр. 165).

Въ началѣ 19 вѣка село это принадлежало *графамъ Ржевускимъ*, но потомъ, за участіе въ мятежѣ польскомъ одного изъ владѣльцевъ, оно было конфисковано въ казну, коей и нынѣ оно принадлежит¹⁾.

Въ с. Скулинѣ *церковь во имя Св. Апостола и Евангелиста Иоанна Богослова*. Стоитъ среди села, на равнинѣ. Построена въ 1878 г. на средства прихожанъ (болѣе 8 тыс. р.) — на мѣсто старой дерев. Иоанно-Богословской церкви, построенной въ 1604 году, но кѣмъ, неизвѣстно. Деревянная, на камен. фундам.,

¹⁾ Въ актѣ отъ 23 сентября 1577 г., въ жалобѣ Курбскаго о нападеніи А. Монтолта на с. Скулинъ упоминается и сѣль, прозываемый урочище *Печамля*, а также «Скулинская буда или сторожовня», которую Монтолтъ сжегъ (Курбскій, т. 1, стр. 86—87).

съ такую же колокольную. Обшита досками. Имѣть форму продолговатаго креста, въ высоту $9\frac{1}{2}$ саж.; въ ширину $4\frac{1}{2}$ саж. и въ длину, вмѣстѣ съ колокольной, $7\frac{1}{2}$ саж., трехглавая. На колокольнѣ 5 колоколовъ: одинъ вѣс. 3 пуд., лить 1720 г., второй вѣс. въ 1 п. 30 ф. лить тогда же, третій въ 1 п. лить 1776 г., четвертый въ 2 п., лить въ 1771 г., съ надписью: «In te, Domine, speravi» (*на тя, Господи, уповахъ*²⁾), и пятый — самый большой — вѣс. 6 пуд. 25 фун., съ изображ. Св. Іоанна Богослова и св. великом. Георгія Побѣдоносца, купленъ въ 1864 г. на церк. счетъ, и освященъ въ 1864 г. 6 января съ нареченіемъ имени „*Георгій*“. Церковь обнесена дерев. оградой на средства прихожанъ²⁾. Св. Антиминсъ священнод. 14 мая 1864 г. Архіеп. Антоніемъ, бѣлый холщевой. На горнемъ мѣстѣ — икона Почаевской Богоматери, писана на холстѣ въ 1879 г. художн. Маркевичемъ. Книгъ метрич. кн. хран. съ 1767 г., испов. вѣд. съ 1800 г., опись церк. имущ. отъ 1806 г. *Земли:* усад. $2\frac{1}{2}$ дес., пахатной 56 дес., сѣнокосной $12\frac{1}{2}$ дес. и дров. лѣса 22 дес. — *всего 93 дес.*, въ томъ числѣ до 16 дес. сыпучаго песку и подъ дорогами. Плана на землю нѣтъ. Причтъ пользуется ею спокойно. *Причтъ:* свящ. 300 р., псаломщ. 50 р., пономарь 38 р. и просф. 16 р. Прич. дома и хоз. постройки очень ветхи. *Священнослужителями съ приходъ* состояли: 1) *Иванъ Малевичъ* до 1802 г., при немъ псаломщ. Леонтій Котовичъ и поном. Василій Малевичъ, 2) *Антоній Ивановичъ Михалевичъ* съ 1802 по 1843 г., 3) *Филимонъ Антоновичъ Михалевичъ* съ 1843 по 1845 г., 4) *Іоаннъ Антоновичъ Михалевичъ* съ 1845 по 1874 г., 5) *Севастианъ Θεодоровичъ Миллишевичъ* съ 1874 по 1882 г., 6) *Паисій Александровичъ Львовичъ* съ 1882 г. нынѣ служить (1902 г.). Псаломщики: 1) Семень Ивановичъ *Орачевскій* съ 1841 г. по 1868 г. и 2) Евстафій Андреевичъ *Ролитковскій* съ 1869 г. нынѣ служить. Пономари: 1) Василій *Малевичъ* до 1826 г., 2) Іосифъ *Перхоровичъ* съ 1826 по 1853 г. и 3) Келестинъ Михайловичъ *Юзвиткевичъ* съ 1854 г. нынѣ служить.

Съ 15 дек. 1885 г. суц. цер.-прих. *школа*, существовавшая, подъ именемъ сельской еще съ 1861 г. А до 1861 г. священникъ обучалъ дѣтей крестьянскихъ у себя на дому.

1465. с. СЕЛЕЦЪ, волости Велицкой, отъ Житомира 381 в., отъ Ковая 36 вер., ближ. почт. ст. Мельницы 5 в., жел.-дор.

²⁾ Въ д. Стебляхъ на кладбище есть *масовня*, построенная въ 1857 г. крест. Иваномъ Бѣлицею.

ст. Голобъ 16 в., ближ. прих. с. Велица 2 в., м. Яновки 4 в. и с. Подрыжъ 5 в. Приходъ 6 кл.

Село это *расположено* на равнинѣ и окружено съ сѣвера и запада лѣсами, а съ юга и востока полями. Почва земли суглиниста, отчасти песчана ¹⁾.

Въ селѣ *церковь во имя Вознесенія Господня*. Стоитъ на равнинѣ, построена въ 1806 г. на средства мѣстнаго помѣщика Ѳомы Закашевскаго. Каменная, съ отдѣльною дерев. колокольнею, построенною въ 1893 году — вмѣсто прежней сгорѣвшей 26 апрѣля 1893 г. (старая колокольня построена въ 1855 г. на средства церковнаго старосты Іуліана Калюха). Крыта жестью въ 1873 г. Имѣеть въ высоту 21 арш., въ длину 24 арш. и шир. 12 арш. Св. антимиць священод. въ 1869 г. 3 авг. Архіеп. Агаѳангеломъ. *Земли церковной*, по проекту, составленному въ 1853 г. 30 апрѣля на основаніи помѣщичьяго плана, положено: усадебной 1 д. 1200 с., пахатной 60 д. 2.333 саж., сѣнокосной малоудобной 19 дес. 2.075 саж. и подъ кладбищемъ 856 саж. Въ дѣйствительности же въ безспорномъ владѣніи причта имѣется не болѣе 55 дес.: часть ея — сѣнокосная въ урочищахъ *Гребелька и Гай* мѣстами заросла кустарниками, дровянымъ и отчасти строевымъ лѣсомъ. Плана и межевой книги нѣтъ. *Приштъ*: свящ. 260 р. и псал. 50 руб. Пришт. дома и хоз. постройки болшею частію прочны. По даннымъ за 1898 г., въ приходѣ *дворовъ 144*, прихож. 1,116 д. об. п. (540 жен.), — въ частности: въ *Сельцѣ* 670 д. об. п. (320 ж.) и въ прип. селѣ *Подлисахъ* въ 1 вер. 313 д. об. п. (148 ж.) и дер. *Корсыняхъ* въ 4 вер. 133 д. об. п. (72 жен.). Рим.-катол. 2 д. об. п.

Священнослужителями въ приходѣ были: 1) *Семенъ Янкевичъ* съ 1810 по 1828 г., 2) *Іоаннъ Янкевичъ* съ 1828 г. по 17 іюля 1844 г., 3) *Викторъ Григорьевичъ Михалевичъ*, урож. с. Подлисъ с. у., обучался въ Луцкомъ уѣздномъ училищѣ, 30 апр. 1833 г. ун. ев. Львомъ Яворовскимъ рук. въ викар. свящ. въ с. Селець, а въ 1844 г. 4 дек. наз. прих. свящдѣль же, гдѣ служилъ по 12 іюля 1885 г., когда вышелъ за штатъ, 4) *Константинъ Викторовичъ Михалевичъ* съ 12 іюля 1885 г. нынѣ служить. *Псаломщиками* были: 1) *Иванъ Ермолаевичъ Денисевичъ* съ 10 января 1840 г. по 25 іюля 1855 г., 2) *Константинъ Статкевичъ* съ 19 января 1856 г. по сент.

¹⁾ Село Селець долгое время состояло во владѣніи помѣщиковъ двор. *Закашевскихъ*, отъ конхъ въ 1891 г. оно приобрѣтено Кіев. купцомъ *Сироткинымъ*, который и нынѣ имъ владѣеть.

1859 г., 3) Левъ *Борисевичъ* съ 13 сент. 1859 г. по 28 іюля 1861 г., 4) Іуліанъ *Милинскій* съ 28 іюля 1861 г. по январь 1871 г., 5) Ома Семеновичъ *Юзвинкевичъ* съ января 1871 г. по 12 іюля 1892 г. и 6) Іеремія Омичъ *Юзвинкевичъ* съ 12-го іюля 1892 г. нынѣ служить.

Колокольня сгорѣла 24 апрѣля 1893 г. Скоро послѣ пожара, помѣщикъ села Сироткинъ пожертвовалъ въ церковь 6 колоколовъ (вѣсомъ всего 28 пуд. 28 ф.), которые пока, впродъ до устройства новой колокольни, устроены подъ досчатымъ навѣсомъ, на балкахъ.

Къ этому приходу приписана церковь въ с. Подлисахъ въ 1 вер.

1466. с. Подлисы, волости Велицкой. Впервые оно упоминается въ актѣ *отъ 18 апрѣля 1564 г.*,—въ жалобѣ «кухара господарскаго» Васка Степановича о томъ, что крестьяне изъ сс. Подлѣсья и Корсына Сенко Турецковичъ и Демянъ Фецевичъ, собравъ кону, несправедливо обвинили его отца въ подраіи ичель, и не ожидая приговора коннаго, подвергли обвиняемаго жестокой пыткѣ огнемъ, во время которой онъ умеръ (*Опись* актов. книги Кіев. центр. архива № 2,038, стр. 11, п. 20). Въ это время оно принадлежало князьямъ Святополкъ-Четвертинскимъ. *Въ 1568 г. 13 апрѣля* состоялось добровольное соглашеніе, по которому княгиня Евдокія Четвертинская уступаетъ своему пасынку кн. Явущу Четвертинскому записанныя ей мужемъ въ вѣно и пожизненное владѣніе села—Четвертню, Годомичи, Боровичи, Копылы, Голузеи, Арсеничи, и *Подлѣсья*—въ замѣнъ получаемыхъ ею отъ пасынка сель—Антоновцевъ, Стожка, Волицы, Словицы, Корховки и Угорскаго (тамъ же, № 2,042, стр. 9, п. 100).

Отъ кн. Святополкъ-Четвертинскихъ село это, въ числѣ др. сель и деревень, перешло во владѣніе князей *Солтановичей-Сокольскихъ*. *Въ 1570 г.* князь Солтанъ Михайловичъ Сокольскій записалъ въ вѣно своей женѣ Оленѣ Контевиѣ свои имѣнія Сѣтовичи, Копылы, Сускъ, Корсынь и *Подлѣсья* (тамъ же, № 2,044, стр. 11, п. 87). Княгиня Елена и ея сынъ, князь Маркъ Солтановичъ, Сокольскіе заложили, въ обезпеченіе денежнаго долга, свои имѣнія сс. Сѣтовичи, *Подлѣсья* и Корсынь двор. Ильяшу и Степану *Борзобогатымъ-Красенскимъ*. Въ 1571 г. 21 іюля эти Красенскіе заявили Луцкому суду, что кн. Елена и ея сынъ Маркъ не уплатили имъ въ срокъ долга и потому, согласно условіямъ долговой записи, обязаны или уплатить не-

медленно долгъ вдвойнѣ, или же уступить имѣнія свои—с. Сѣтовичи, Подлѣсы и Корсынь. Возный донесъ, что князья Сокольскіе передали Борзобогатовичамъ-Красенскимъ означенныя имѣнія, за выключеніемъ с. Корсыня, заставленнаго раньше двор. Богухвалу Иваницкому (тамъ же, № 2,045, стр. 37, п. 320). *Въ 1572 г. 12 апрѣля*, возный донесъ суду, что онъ передалъ кн. Елеѣ и ея сыну Марку Сокольскимъ листъ отъ Борзобогатовичей-Красенскихъ—съ напоминаніемъ, чтобы тѣ уступили послѣднимъ имѣніе Корсынь и хуторъ Ленартовскаго въ с. *Подлѣсахъ* (тамъ же, № 2,046, стр. 25, п. 207).

Въ 1574 г. является новая владѣлица с. Подлѣсь, дворянка Богдана Лагодовская, которая 25 октября 1574 г. выдала дарственную записъ своему мужу Захаріи Лагодовскому на имѣніе Подрѣжье и его приселки—Литогощь, *Подлѣсы*, Коныли, Навозъ и Стругъ (тамъ же, № 2,048, стр. 49, п. 517).

Въ с. *Подлѣсахъ* церковь во имя св. великом. *Димитрія Солунскаго*¹⁾. Когда и къмъ построена, неизвѣстно, какъ сказано въ Кліров. вѣдом. за 1873 и 1898 гг. Быть можетъ, время ея устройства относится къ половинѣ 16 вѣка, когда селомъ владѣли православныя русскія князья Святополкъ-Четвертинскіе. Они, по моему мнѣнію, и были строителями этого храма. Дерев., на камен. фунда., съ отдѣльною дерев. колокольнею, починена въ 1867 г. на средства прихожанъ. Утварью вполне достаточна. Метрич. книги хран. съ 1810 г. *Земл.*: усадеб. 1 дес. 1200 с., пахатной 36 дес. 1200 саж., и сѣнокосной 4 дес. 1500 саж. Пахат. земля въ уроч. „*Волыжники*“ заросла сосновымъ кустарникомъ—съ 1859 г., а сѣнокосная въ урочищѣ „*Залозко*“ лиственнымъ лѣсомъ. Плана и межевой книги нѣтъ. До 1834 г. церковь эта была приходскою самостоятельною, а *въ 1834 г.*, по малочисленности прихожанъ, приписана къ Селецкой церкви въ 1 вер.

1467. с. ТАГАЧИНЪ, волости Любитовской, отъ Житомира 325 в., отъ Ковля 15 вер., почт. ст. Турійска 10 в., полустанка жел. дор. Любитова 11 вер., ближ. прих. с. Ключеска 2 в. и с. Задыбъ 6 в.

Село это *расположено* на ровной, безлѣсной и довольно возвышенной мѣстности, имѣеть протяженіе съ запада на востокъ. За селомъ, къ сѣверо-востоку отъ него, находится довольно глу-

¹⁾ При описаніи Селецкаго прихода, я пользовался „*Церк.-прих. лѣтописью с. Сельца*“, составленною свящ. *Конст. Михалевичемъ*, *Кліров. вѣдом. за 1873 и 1898 г.* и особенно цитуемыми печатными архивами. Лѣтопись очень кратка.

бокое озеро, длиною въ 100 и шириною въ 60 саж.; половина озера принадлежит помѣщику, а другая половина — крестьянамъ, которые, однако, ловить рыбу «большой посудой», т. е., сѣтью и волокомъ не имѣютъ права. Озеро — находится въ арендѣ за 30 руб. въ годъ, а рыбы бываетъ ежегодно изловлено до 300 п. Воду берутъ крестьяне всѣ изъ колодцевъ.

Грунтовыя дороги удобны. Почва мѣстами песчана, мѣстами черноземна, мѣстами же глинистая и торфяная съ мѣловой или глиняной подпочвой. Вообще почва приближается къ плохому чернозему, требующему удобренія и влаги. Климатъ здоровый.

Границы прихода: на сѣверѣ с. Задыбы въ 6 в., на западѣ с. Ключскъ въ 2 в., на югѣ с. Литинъ въ 7 в. и на востокѣ м. Озеряны въ 12 в.

Въ составъ прихода входятъ с. *Тагачинъ*, въ коемъ, по даннымъ за 1898 г., прихожанъ 211 д. об. п. (97 жен.), дер. *Залъсы* въ $\frac{1}{4}$ вер. — прихож. 245 д. об. п. (113 ж.) и село *Перковичи* въ 1 в. — 285 д. об. п. (135 ж.). С. Перковичи до 1836 г. вмѣстѣ съ с. Радовичами, составляло самостоятельный приходъ, какъ это видно изъ церков. документовъ за 1803 г., но въ 1836 г. Перковичи присоединены къ Тагачину, а Радовичи къ Ключску¹⁾.

Исторія села. Село это въ древнихъ документахъ именуется — *Тягочинъ*, *Тагачинъ* и *Тогачинъ*. Въ началѣ 15 вѣка оно принадлежало Стрѣльцу («ловцу») князя Льва Свидригайла-Негойла Зубу, дарованное ему Свидригайломъ вмѣстѣ съ сосѣдними селами Залъсами и Гарушею. Въ теченіи болѣе 100 лѣтъ владѣли этими имѣніями потомки стрѣльца Зуба, дворяне *Зубовичи*. Последний изъ Зубовичей, по имени Яцко, умеръ бездѣтнымъ, и имѣнія его захватилъ не по праву староста Владимирскій, князь Теодоръ Андреевичъ Сангушко. Объ этомъ въ описи Владимирскаго замка *отъ 1545 года* читаемъ: «Залъсы, Ягачинъ (ошибочно, — вм. Тагачинъ), Гарушу — бывшіе во владѣніи Яцка Зубовича, изъ тѣхъ Зубовичей, у которыхъ королева (Бона) взяла мельницу, князь староста себѣ присвоилъ, тогда какъ послѣ Зубовича, умершаго бездѣтнымъ, все это должно было перейти къ господарю (королю), и король поручилъ было ему все это для сбереженія, а не для присвоенія себѣ. Зубовичъ былъ ловцомъ у великаго князя Свидригайла Негойла, изъ знат-

¹⁾ При описаніи сего прихода, я пользовался „*Церковною летописью с. Тагачина*“, составленною священ. о. *Стефаномъ Баторевичемъ*, „*Клиров. вид. за 1873 и 1898 г.*“ и особенно цитуемыми печатными архивами.

ныхъ дворянъ, и онъ, безъ воли господарской, не долженъ былъ никому отписывать имѣнія, а оно должно было наследственно перейти къ господарю» (*Памятники*, изд. Киев. археогр. комиссіею, т. 4, стр. 182, от. 2). Еще раньше Яцко Зубовичъ свое имѣніе Залѣсцы вмѣстѣ съ приселкомъ — селищемъ на имя Тагачинъ заложилъ землянину Володимерского повѣта, Федку Сербинну. Будучи бездѣтнымъ, Яцко Зубовичъ усыновилъ себя князя Романа Андреевича Сангушку, сына кн. Андрея Александровича Сангушки, старосты Владимирскаго, но князь Романъ скоро умеръ бездѣтнымъ. Права сыновства, съ дозволенія короля, перешли къ его брату, кн. Θεодору, и отцу, кн. Андрею Сангушкамъ. Въ 1525 г. 28 июля въ Краковѣ король Сигизмундъ I, грамотою, подтвердилъ кн. Андрею Александровичу и сыну его, Θεодору, Сангушкамъ права ихъ на имѣнія Залѣсцы и Тагачинъ („*Заледцы и Тягочинъ*“ въ повѣтъ Володимерскомъ). Въ этой грамотѣ король говоритъ: «былъ вамъ чоломъ... князь Андрей Александровичъ и зъ сыномъ своимъ, княземъ Федоромъ, Сангушковичи и повелили перед нами, штожь землянинъ Волинский, Яцко Зубовичъ, детей в себе не маючи, изъ женою своею взяли были себе за сына мечь старосту Бряславского и Винницкого, небощяка сына его, князя Романа и имени свои, выслугу у повете Володимерскомъ, на имя Заледцы, а Тягочинъ по животе своемъ ему были записали, и какъ того сына его, князя Романа, на службѣ нашей вбито и онъ зъ дозволеньемъ нашимъ его самого, князя Андрея и сына его, князя Федора к тымже именьямъ, к выслузѣ за сыновъ мечь к себе взяли, и потомъ тот Яцко от поганства татар для недостатковъ имъ продали и обель вечно за полтрети ста конь грошей Литовское монеты (=750 руб.), по десяти пенезей у грешъ, со всемъ с тымъ, какъ тыи именья самъ держалъ. Князь съ сыномъ показали королю «листы», доказывающіе ихъ права на эти имѣнія. На этомъ основаніи король подтвердилъ имъ право владѣнія этими имѣніями «на веки непорушно» (*Архивъ кн. Сангушекъ*, т. 3, стр. 276). Въ 1526 г. 22 февраля во Владимирѣ Яцко Зубовичъ окончательно разсчитался съ земляниномъ Федкомъ Сербиномъ, уплативъ ему долгъ въ 40 конь грошей, въ каковой суммѣ онъ держалъ въ заставѣ имѣніе Тагачинъ и озера въ Залесцахъ; получивъ эту сумму отъ кн. Андрея Александровича и сына его, кн. Федора, Сангушекъ, Сербинъ окончательно отказывается отъ всякихъ правъ на эти имѣнія (тамъ же, стр. 279).

У Федки Сербина состояло во владѣніи въ это время соседнее село *Перковичи*. Такъ какъ границы Тагачинскихъ зе-

мель съ Перковичскими не были точно опредѣлены, то у кн. Сангушекъ съ Сербиномъ былъ споръ изъ-за нихъ. По распоряженію короля, судьи съѣхались 4 іюля 1531 г. во Владимирѣ и здѣсь постановили рѣшеніе о земельныхъ границахъ. Оба имѣнія были такъ разграничены: *отъ озера Тогачинскаго стругой (ручьёмъ) до болота, а болотомъ къ тремъ соснамъ, отъ тѣхъ трехъ сосенъ чрезъ дорогу, которая ведетъ изъ Тогачина къ лановымъ мостыцамъ, до границы Радовицкой* (тамъ же, стр. 374).

Кто былъ непосредственнымъ послѣ кн. Сангушекъ владѣльцемъ этого села, нѣтъ свѣдѣній. Въ настоящее время оно принадлежитъ двор. *Каллисту Оржешко*, быв. Гродненскому предводителю дворянства (католикъ, живетъ за границей).

Въ селѣ—кладбище, длиною въ 50 и шириною въ 20 саж., обнесено заборомъ, нынѣ очень старымъ.

Въ с. *Тогачинь*—церковь во имя *Успенія Пресв. Богоматери*. Стоитъ въ сторонѣ отъ села. Построена въ 1890 г. (освящ. 22 октября). Изъ церков. документовъ видно, что старый храмъ (собственно средняя часть его) былъ перевезенъ сюда изъ с. Боболь, Ковел. уѣз. во время свирѣпствовавшей здѣсь чумы (когда, неизвѣстно), и простоялъ здѣсь до 1886 г.; иконостасъ его состоялъ изъ двухъ ярусовъ, иконы—чисто греческаго письма, нынѣ разьединены и развѣшаны по стѣнамъ. На постройку нынѣшней новой церкви деревянный матеріалъ и кирпичъ для фундамента заготовленъ на свои средства (въ 750 р.) священникомъ Львомъ Яссіевичемъ (съ 1854 по 1881 г.), самая же постройка церкви произведена стараніемъ преемника его, священника *Теодора Лопуховича* (съ 1882 по 1894 г.). Новый иконостасъ устроенъ на отпущенные изъ казны 1000 рублей. Церковь деревянная, совмѣстно съ такою же колокольнею, на каменномъ фундаментѣ. Крыта желѣзомъ и покрашена масляною краскою внутри и снаружи въ 1896 г. Утварью, богосл. кн. и ризницею достаточна. На колокольнѣ 4 колокола: большой вѣс. около 3 пуд. съ изображ. Христа Спасителя и надписью: «Року Божию *✠ѳлѣ*» (1735), второй вѣс. въ 2¹/₂ пуд. съ латин. надписью: «*Vox mea in auribus tuis, Domine*», 1682, третій въ 2 пуд. съ надписью: «Року Божию *✠ѳг*» (1703), четвертый въ 1 пудъ, съ надписью: «Року Божию *✠ѳна*» (1781)». Церковь въ формѣ продолговатаго креста. Св. Антимисъ священнод. Архіеп. Ага-ангеломъ 22 сент. 1874 г. Есть Евангеліе Львовской печати 1705 г., а также рукописный богослужебникъ. Метрич. книги хран. съ 1808 г., иснов. вѣд. съ 1813 г., прих.-расх. кн. съ

1825 г. и обыскныя съ 1838 г. *Земли при церкви:* усадеб. 1 дес. 1.200 саж., пахат. 36 дес. 1500 саж. и сѣнок. 3 дес. 1646 саж. На эту землю планы въ трехъ экземплярахъ составлены въ 1854 г. землевр. Ивановымъ и отосланы для подписи въ Канцелярію Ковел. предводителя дворянства и оттуда не возвращены. Земля разбросана, но не на далекое пространство. По качеству грунта, удовлетворительна. Былъ церк. лѣсъ, но его захватилъ помѣщикъ Дрогаевскій (католик.). Опись церк. имущ. имѣется отъ 1806 г. *Причтъ:* свящ. 300 р. псал. 50 р. Кромѣ того, въ пользу причта идутъ проценты съ капитала въ 100 р., хранящагося въ Государ. 4% рентѣ, выданной въ 1878 г. за №№ 365 и 158. Для свящ. домъ и хоз. постройки есть. Псал. живетъ въ с. Перковичахъ. Есть народ. училище Мин. нар. Просв. (сущ. съ 3 дек. 1874 г.).

Священнослужителями въ этомъ приходѣ были: 1) *Іоаннъ Сайковичъ*, ум. 12 іюня 1808 г., приходъ былъ наблюдаемъ соседними священниками до совершеннолѣтія его дочери, 2) *Михаилъ Григорьевичъ Скалицкій*, зять о. Іоанна, урож. с. Витовнижа, Луц. у., сынъ свящ. два года обучался въ Острожскомъ училищѣ, въ 1813 г. 9 окт. рук. въ сему приходу, гдѣ прослужилъ до 1852 г., 3) *Левъ Андреевичъ Яссіевичъ* съ 24 дек. 1853 г. по 1881 г., 4) *Федоръ Лопуховичъ* съ 1882 по 1894 г., 5) *Стефанъ Ивановичъ Баторевичъ* съ 18 окт. 1894 г. по 1898 г. и 6) *Андрей Павловичъ Сычтскій* съ 1898 г. нынѣ служить. Псаломщики: 1) Иванъ Леонтьевичъ *Орачевскій* съ 1 іюля 1844 г. по 1874 г. и 2) Павелъ Михайловичъ *Ржондовскій* съ 1874 г. нынѣ служить.

Къ этому приходу приписана съ 1836 г. церковь въ селѣ Перковичахъ въ 1 вер.

1468. с. Перковичи, волости Любитовской. Оно, какъ видно изъ описанія предшествующаго села Тагачина, въ началѣ 16 вѣка принадлежало землянину Федкѣ Сербину и именовалось *Пирковичи* и *Перковичи*. По описи церк. имущества, въ 1806 г. оно было владѣніемъ двор. *Кильчевскаго*, а нынѣ принадлежитъ *Дрогаевскому* (католик.), живущему постоянно въ Галиціи. *Церковь во имя Св. Архистр. Михаила*. Построена въ 1852 г. на средства прихожанъ. Дерев., крыта жестию, съ отдѣльною дер. колокольнею, крытою гонтомъ. Утварью и богосл. книгами и ризницею скудна. *Земли:* усад. 1 дес., пахат. 6 дес. и сѣнок. 3 дес. Плана нѣтъ. Псаломщикъ пользуется ею спокойно. На ней имѣются собственныя домъ и хоз. постройки мѣстнаго пса-

ломщика Павла Ржондковского. На церковномъ погостѣ устроено кладбище.

Число прихожанъ указано въ описаніи предшествующаго прихода с. Тагачина, къ которому эта церковь съ 1836 г. приписана.

Проводы бывають въ свѣтлую субботу.

1469. с. ТОРГОВИЩЕ, волости Маціовской, отъ Житомира въ 302 вер., Ковля 21 в., ближ. жел.-др. и почт.-телегр. ст. Маціова 8 в., ближ. прих. м. Милановичъ 4 в., сс. Дольска и Растова 6 вер.

Село это занимаетъ *мѣстность* открытую, степную, низменную, расположено вокругъ болота, изъ коего вытекаетъ ручей, впадающій въ р. Турію. Къ западу отъ села находится небольшая рошица „*Сычиха*“, принадлежащая помѣщицѣ Ржищевской и отчасти крестьянамъ, на сѣверъ отъ него сосновая рошица „*Сытень*“, принадлежащая помѣщику дер. Видютя Владим. у. полковнику Самойлову. Земельный крестьянскій надѣлъ состоитъ изъ трехъ частей и составляетъ трехпольное хозяйство: первая часть лежитъ на востокъ отъ села, вторая—на западъ, а третья—на югъ отъ него. Дороги удобныя. Почва—глинистая.

Приходъ состоитъ изъ одного села *Торговища*, въ коемъ, по даннымъ за 1898 г., прихожанъ 676 д. об. п. (327 жен.), составляющихъ 87¹/₄ дворовъ.

Приходъ *границитъ* на востокъ—м. Милановичами, на западъ землями с. Переваль, на сѣверъ землями с. Сомина и д. Видютя Влад. у. и на югъ землями помѣщицы Ржищевской.

Въ окрестности села есть много *кургановъ* разной величины. Въ разстояніи ¹/₄ вер. отъ церкви находится *древнее кладбище*, закрытое въ 1894 г., когда было открыто новое кладбище, отстоящее въ 1 вер. отъ церкви.

Исторія села. С. Торговище упоминается уже въ самомъ началѣ 16 вѣка и, слѣд., существовало еще въ 15 вѣкѣ, а можетъ быть, и раньше. Въ 1502 г. 11 августа въ Кошерѣ состоялся раздѣлъ имѣній—Кошерской волости между кн. Андреемъ Александровичемъ Сангушкомъ и княгиней Анной, женою брата его, Михаила Александровича, и сыномъ ея, княземъ Андреемъ Михайловичемъ Сангушко, произведенный съ дозволенія короля, при чемъ обѣимъ сторонамъ досталось пополамъ: «дворъ Несухоеже, а село Грабово, село Сыново, село Березово, село *Торговище*, село Сереховичи, село Дороготъшь, а монастырь святого Михайла у Володимири, на полы обѣма княземъ... (Архивъ кн. Сангушекъ, т. 1, стр. 148, смот. подробности этотъ

документъ—въ описаніи города Заславля, въ 3 томѣ моего «Историко-статистич. описанія Волын. епархіи», стр. 397, примѣч.)

Въ 1533 г. село это принадлежало кн. *Теодору Андреевичу Сангушкѣ*, старостѣ Владимирскому, сыну кн. Андрея Александровича. Въ 1533 г. 21 октября онъ выдалъ листъ, въ коемъ онъ устанавливаетъ соглашеніе съ кн. *Василіемъ Михайловичемъ Сангушко* касательно земельныхъ границъ между своимъ имѣніемъ *Доротыщемъ* и его имѣніемъ *Лагодовлемъ* и *Соминомъ*. Тутъ исчисляются слѣдующія имѣнія князя *Теодора*: *Миляновичи*, *Торговища*, *Сомино*, *Сѣкунь*, *Сушан* и *Сереховичи* (*Архивъ кн. Сангушекъ*, т. 3, стр. 438) ¹⁾.

Дворянинъ *Иванъ Свенцицкій*, владѣлецъ сосѣдняго имѣнія *Переваль*, устранялъ вооруженные набѣды на имѣнія кн. *Теодора Сангушки* — *Дольскѣ* и *Торговищѣ*. Поэтому король *Сигизмундъ I* предписалъ 17 июня 1536 г. князю *Семену Богдановичу Одыцу*, городничему *Гродненскому*, и князю *Ивану Андреевичу Полубенскому*, судьямъ кн. *Теодора Сангушки*, съѣхаться вмѣстѣ съ судьями стороны *Свенцицкихъ*, и разобрать дѣло о набѣдѣ (тамъ же, т. 4, стр. 38). 5 июля 1536 г. *Иванъ Свенцицкій*, войскій *Дрогацкій*, увѣдомилъ кн. *Теодора Сангушко*, что, по причинѣ тяжелой болѣзни, онъ не можетъ явиться на судъ въ срокъ, указанный ему *Луцкимъ епископомъ Юріемъ Фальчевскимъ*, для разбора указаннаго дѣла (тамъ же, стр. 42). Разборъ этого дѣла состоялся лишь 14 июля 1542 г. (тамъ же, т. 4, стр. 317).

Отъ кн. *Сангушекъ* имѣніе это, вѣроятно, наследственнымъ путемъ, перешло во владѣніе *графовъ Оссолинскихъ*, отъ которыхъ оно досталось *графу Мошинскому*. Послѣдній продалъ это село капитану *Никодиму Оржешико*, отъ котораго, по наследству, оно перешло къ младшему его сыну *Юліану Никодимовичу*

¹⁾ Самое разграниченіе между этими имѣніями состоялось 16 апреля 1540 г., когда кн. *Теодоръ Андреевичъ Сангушко* выдалъ листъ, въ коемъ, опредѣляя границы, говорить: «найпервей почениши от речки *Ситяки* в лѣсок, в *Мисаловець*, посеред лѣска, а с того лѣска берег поля держачи, поле у мою сторону, к *Торговищу* и к сосне великой, от тое сосны къ болоту и через тое болото къ лѣсу *Румячу*, то ест по половинѣ держачи, того лѣса половичу по леву, у мою сторону, к *Торговищу*, а другую половину тогож лѣса, по праву, въ князя *Василеву* сторону, к *Сомину*. И туды есмо по тымъ выписанымъ урочищамъ грани зарубали и концы законали, по которымъ мы границы и концы сами и потомки и подданныи наши з обѣ сторонъ твердо и неотмѣнно на вѣчныи часы держати маем...» (тамъ же, т. 4, стр. 244).

Оржешко, а по смерти его, къ старшему сыну, Каллисту Оржешко. Въ настоящее время оно принадлежит дочери Каллиста, состоящей въ замужествѣ за *Ржищевскимъ*.

Въ селѣ *церковь во имя Покрова Пресв. Богородицы*. Построена въ 1866 г. на средства прихожанъ. Стоитъ среди села, на небольшой возвышенности. Дерев., на кам. фунда., совместно съ такою же колокольнею. Крыта желѣзомъ... Крестообразна. Имѣеть въ высоту 15 арш., въ длину 33 арш. и въ ширину 16 арш. Три купола. Колокольня высотой въ 21 арш., съ 5 колоколами, изъ коихъ большой вѣс. 6 пуд., второй 4 пуда, остальные по 2 пуда. Погостъ обнесень дерев. оградой. Антиминсь свящ. Архип. Агаѳангеломъ. На горнемъ мѣстѣ имѣется особо чтимая икона Богородицы въ мѣдной вызолоч. ризѣ, съ 10 мѣдными посеребренными привѣсками (вотами). Иконостась въ 1 ярусѣ. Метрич. кн. хран. съ 1830 г., иснов. вѣд. съ 1850 г., обыски. кн. съ 1848 г. Проводы бывають въ Ооминѣ понедѣльникъ. Церковь была посѣщена въ 1866 г. Архип. Антоніемъ и въ 1892 г. Епископомъ Паисіемъ. *Земли*: усад. 3 дес. 512 саж., пахатной 53 дес. 1978 саж. и сѣнокос. 33 дес. 204 саж. — *всего удобной и неудобной 93 дес. 934 саж.* На землю имѣются планъ и межев. актъ. Причтъ пользуется ею спокойно. Псаломщику выдѣлена узаконенная ($\frac{1}{4}$) часть земли. *Причтъ*: свящ. 300 руб. и псал. 50 р. Для свящ. домъ и амбаръ очень ветхи, клуна, два сарая для скота и сѣноваль построены на собствен. счетъ б. свящ. Максимомъ Лобачевскимъ. У псал. домъ и хоз. постройки собственные, очень ветхія. Съ 1844 г. сущ. церков. школа грамоты.

Священнослужителями въ приходѣ состояли: 1) *Петръ Сайковичъ*, 2) *Антоній Сайковичъ*, 3) *Михаилъ Сайковичъ*, 4) *Максимъ Юсифовичъ Лобачевскій* съ 1 июля 1866 года и 5) *Огофилъ Максимовичъ Лобачевскій* съ 15 авг. 1897 г. нынѣ служить. Псал. Андрей Константиновичъ *Гнажевскій* съ 1884 г. нынѣ служить.

1470. м. ТУРІЙСКЪ при р. Турія, волости Турійскѣй, отъ Житомира 342 вер., Ковля 18 в., ближ. жел.-дор. ст. Ковля 20 в., при почт. телегр. ст. Турійскѣ же, ближ. прих. сс. Ружина 6 в., Ключка 4 в., Дольска 10 в. и Задыбъ 12 в.

Черезъ мѣстечко протекаетъ р. Турія, берущая свое начало въ с. Затурцахъ Владим. у., въ Турійскѣ становится сплавною рѣкою на протяженіи 173 вер. и затѣмъ впадаетъ въ р. Припять, — притокъ Днѣпра. Дно рѣки Турія иловатое, берега боло-

тисты и потому мѣстные жители берутъ воду изъ колодцевъ. Мѣстность низменная и, только въ направленіи къ сѣверо-востоку, нѣсколько возвышается. Грунтовыя дороги весной и осенью особенно затруднительны для ѣзды, за исключеніемъ болѣе удобнаго почтового тракта изъ Ковля во Владимиръ. Климатъ, вслѣдствіе болотистыхъ испареній, способствуетъ развитію горячекъ и лихорадокъ, особенно весной.

Въ составѣ прихода Преображенскаго входятъ улицы „Богатая“ и по ту сторону рѣки „Предмѣстье“, а также деревни Селецъ въ 3 в. и Кустичи въ 6 в. До 1830-хъ гг. приходъ этотъ раздѣлялся на два самостоятельныхъ прихода: одинъ обнималъ Турійскъ и д. Селецъ, а другой—Предмѣстье и д. Кустичи. Соединеніе ихъ въ одинъ приходъ произошло по причинѣ малочисленности и бѣдности прихожанъ. По даннымъ за 1898 г., въ этомъ приходѣ числятся всего дворовъ 186, прихожанъ 1520 д. об. п. (775 жен.), въ частности—собственно въ Турійскѣ 821 д. об. п. (418 ж.), въ д. Кустичахъ 282 д. об. п. (143 жен.) и въ дер. Сельцѣ 418 д. об. п. (214 жен.).

Д. Селецъ при р. Туріи, занимаетъ мѣстность при рѣкѣ низменную, а съ другихъ сторонъ нѣсколько возвышенную, почва песчаная. Дер. Кустичи расположена на равнинѣ, нѣсколько возвышенной, вблизи небольшого крестьянскаго озера, которое раньше изобиловало рыбой, но теперь, по причинѣ хищническаго и безпорядочнаго улова ея, оскудѣло ею.

Въ приходѣ имѣются четыре кладбища, такъ какъ онъ слагается изъ 4-хъ частей. Раньше, въ древности, покойниковъ погребали на церковномъ погостѣ.

Исторія мѣстечка ¹⁾. Время происхожденія мѣстечка Турійска теряется въ глубокой древности. Это—одно изъ древнѣйшихъ поселеній славянъ—Бужанъ, современное, по своему началу, древнѣйшему городу Владимиру (до 9 вѣка).

Въ *Ипатіевской лѣтописи* о Турійскѣ упоминается впервые подъ 1097 г. по слѣдующему случаю. Послѣ смерти Владимиро-Волынскаго князя Ярополка Изяславича, Волынь съ городами Владимиромъ и Луцкомъ досталась въ 1086 г. Давиду Игоревичу, Володаръ Ростиславичъ получилъ Перемышль, а Василько Ростиславичъ—Теребовль. Но Давидъ Игоревичъ, не довольствуясь

¹⁾ Описаніе сего мѣстечка составлено мною преимущественно на основаніи лѣтописныхъ и архивныхъ документовъ (печатныхъ), а также „*Церков. лѣтописи*“, составленной свящ. о. Феодор. Бржезинскимъ (очень кратка), и „*Клиров. вѣдом.*“ за 1873 и 1898 гг.

своимъ удѣломъ, захотѣлъ отнять у Василька Ростиславича Теремовль. Тотчасъ послѣ Любечскаго съѣзда князей въ 1097 г., на которомъ были утверждены права князей Владимирскаго, Теремовльскаго и Черемынльскаго, Давидъ Игоревичъ коварно захватилъ и ослѣпилъ мужественнаго Василька Теремовльскаго, добиваясь у него уступки Теремовля. По совершеніи этого неслыханнаго дотоѣ злодѣянія, братъ Василька Володаръ совместно съ самимъ Василькомъ, освобожденнымъ изъ заточенія, осадилъ г. Владимиръ, гдѣ находился Давидъ Игоревичъ, и требовалъ отъ него—выдачи его совѣтниковъ Туряка, Лазаря и Василя,— «ти бо суть намолвили Давида, и тѣхъ естъ послушалъ Давидъ и створилъ все зло». Но они были высланы Давидомъ въ Луцкъ («до Лучька»). Дорогою Турякъ бѣжалъ въ Кіевъ, а Лазарь и Васялій вернулись въ *Турійскъ*. По требованію жителей г. Владимира, «Давидъ пославъ въ Турійскъ приведе Василья и Лазаря, и вдасть я. И створися миръ в недѣлю, а завтра в понедѣльникъ, по зорямъ, повѣсися Лазаря и Василя и растрѣяна стрѣлами Васильковичи (т. е., дружина кн. Василька), и идоша отъ града»... (*Лѣтопись по Ипатскому списку*. Изд. Археографич. комиссіи, СПб., 1871 г., стр. 175).

Въ 1205 г. Турійскъ былъ взятъ литовцами и ятвягами, о чемъ въ въ Ипатіевской лѣтописи сказано такъ: «въ лѣто 6713 (1205). Олександрю сѣдящу в Володимерѣ, а брату его Всеволоду въ Червѣнѣ, Литва же и Ятвѣзъ воеваху, и новоеваша же *Турискъ* и около Комова оли и до Червена, и бишася у воротъ Червенескыхъ, и застава бѣ Уханяхъ; тогда же убиша Матѣя, Любова зятя, и Доброгостя, выехавшиа у сторожа: бѣда бо бѣ в землѣ Володимерстѣй отъ воеванья Литовьскаго и Ятвяжьскаго» (*тамъ же*, стр. 483).

Польскій историкъ *Длугошъ* сообщаетъ, что когда литовскіе князья въ 1366 г. заключили миръ съ Казимиромъ Великимъ, то уступили коронѣ польской разные города въ томъ числѣ и Турискъ («cum his territoriis: Turzysk, Luboml, Raten») ¹⁾. Съ тѣхъ поръ Турійскъ становится королевскимъ имѣніемъ, въ административномъ отношеніи подчиненнымъ Владимирскому замку.

Въ эпоху литовскаго преобладанія, Турійскъ былъ повѣтовымъ городомъ (въ первой половинѣ 15 вѣка). Въ 1446 году 15 мая великій князь Свидригайло надалъ грамотою слугъ

¹⁾ Starożytna polska... M. Balińskiego i T. Lipińskiego, t. II, 1845 г., стр. 884.

своему *Ходку* за его вѣрную службу два села—*Миловши* въ *Луцкомъ* повѣтѣ на рекѣ *Стыри*, а другое село у *Турійскомъ* повѣтѣ *Задыбы* (*Архивъ* кн. *Сангушекъ*, т. 3, стр. 4).

Въ 1494 г. 21 мая великій князь литовскій *Александръ*, предписалъ своему маршалку и намѣстнику *Владимирскому*, *Войцеху Кучуку*, дабы онъ совершилъ ввѣдь («ввѣзацье») *Иосифа Шембеля* во владѣніе наданнымъ ему селомъ *Кустычами* въ волости *Турійской* (тамъ же, стр. 25).

Въ 1532 г. 9 сентября сынъ его, *Петръ Осиповичъ Шембель*, дворянинъ господарскій, въ своемъ завѣщаніи говоритъ, что свою часть въ *Кустычахъ* онъ заставилъ кн. *Федору Андреевичу Сангушкѣ* за 20 конѣ грошей литов. (—стр. 397).

Въ 1503 году 27 февраля разграничили село *Ставокъ*, принадлежащее землянину *Миткѣ Ставецкому*, отъ земель королевскихъ подданныхъ *Турійскихъ* и присудили этому *Миткѣ* землю, которой домогались получить эти подданные (тамъ же, стр. 33).

Въ 1503 г. 9 марта король *Александръ* подтвердилъ тому же *Миткѣ Ставецкому*, землянину *Владимирскому*, давнишнее свое пожалованіе селище *Липу*, предмѣстье *Турійска*, въ коемъ селищѣ былъ только одинъ подданный. Этою же грамотою король надаетъ *Миткѣ церковь Св. Николая на островѣ*, съ полями и лугами, къ этой церкви принадлежащими, каковыя раньше онъ надалъ *Миткѣ*, а потомъ, по жалобѣ *Турійскихъ* мѣщанъ, имъ присудилъ, оставляя нынѣ имъ только право вольной рубки дерева въ этомъ церковномъ островѣ. Ввѣдь во владѣніе эту церковью и полями, по распоряженію короля, долженъ былъ дать *Миткѣ* князь *Ружинскій* (тамъ же, стр. 33). Упомянутая здѣсь *Св.-Николаевская* церковь приходомъ существуетъ и до настоящаго времени.

Въ 1504 г. 6 января король *Александръ* выдалъ грамоту, разрешающую устроить въ каждую недѣлю торгъ (базаръ) въ *Турійскѣ*—въ день, который мѣщане мѣстные сами изберутъ, и вмѣстѣ съ тѣмъ предписываетъ князьямъ, панамъ и землянамъ *Владимирскаго* повѣта, дабы приказывали своимъ людямъ на этотъ торгъ пріѣзжать съ разными товарами (тамъ же, стр. 34).

8 января тогоже 1504 года *Митко Липскій*, онъ же и *Ставецкій*, записалъ женѣ своей *Юліаннѣ Левковнѣ* 60 конѣ грошей литовскихъ (=180 р.) на имѣніи своемъ, выслугѣ королевской, *Липѣ* (предмѣстья *Турійска*), подъ тѣмъ условіемъ,

что если бы, послѣ его смерти, сыновья его это село пожелали бы взять въ свое владѣніе, то они обязаны будутъ этой Юліаннѣ, мачихѣ своей, выплатить означенную сумму (тамъ же, стр. 34).

Въ самомъ началѣ 16 вѣка Турійскъ вмѣстѣ съ замкомъ Владимирскимъ былъ заложенъ королемъ Александромъ за 1000 злотыхъ «для великое земское потребы» пану Теодору Янушевичу, писарю королевскому. Послѣ смерти Янушевича, королемъ Сигизмундомъ I разрѣшено князю Андрею Александровичу Сангушкѣ выкупить этотъ замокъ со всеми принадлежащими къ нему имѣніями, у вдовы Теодора Янушевича за 1000 злотыхъ и имѣть у себя въ заставѣ все это королевское имѣніе, въ составъ коего, по заявленію короля въ его грамотѣ, въ это время входили: «замокъ нашъ Володимиръ и з мѣстечкомъ нашимъ Литовижомъ и з манастыромъ нашимъ святого Спаса и со всеми дворы нашими и фольварки и волостями: *найпервей дворъ нашъ Турейскъ* и села, што к нему прислухаютъ: Болблы, а Сельце, а Соловичи, а село Смедино, што на замокъ всякую роботу робятъ и дань даютъ, и теж село Свинухи, што в немъ суть люди служебные и з мытомъ великимъ и малымъ...» (тамъ же, стр. 56).

Въ 1511 г. 4 іюля король Сигизмундъ I грамотою предписалъ князьямъ, панамъ и землянамъ имѣющимъ имѣнія возлѣ Турійска, дабы они не пренятствовали Турійскимъ мѣщанамъ, согласно давней ихъ привилегіи, рубить дерево вокругъ Турійска на протяженіи двухъ миль (тамъ же, стр. 82).

Турійскіе мѣщане несли подводную повинность. *Въ 1511 г.* они отказывались смѣнять подводы Владимирскіе, на что Владимирскіе мѣщане жаловались королю. Поэтому *8 августа* того-же *1511 г.* Сигизмундъ I увѣдомилъ намѣстника Владимирскаго, кн. Андрея Александровича Сангушку, что Турійскіе мѣщане къ такой смѣнѣ обязываются давними обычаями (тамъ же, стр. 89).

Въ слѣдующемъ 1512 г. 2 іюля тотъ же король освободилъ Владимирскихъ землянъ на два года отъ обязанности доставлять подводы въ Турійскъ для пословъ и гонцовъ королевскихъ (тамъ же, стр. 96).

Въ 1514 году 12 февраля король Сигизмундъ I пожаловалъ тому же князю А. А. Сангушкѣ село Губаевичи (нынѣ с. Губинъ Владим. у.) при рѣкѣ Миленкѣ въ волости Турійской, а также *пустое селище Липу*, возлѣ двора Турійскаго, при р. Турин, каковое королемъ Александромъ, какъ уже было сказано, еще

раньше было пожаловано землянину Владимирскому, Миткѣ Ставецкому, а послѣ смерти послѣдняго, опять перешло къ королю (тамъ же, стр. 107).

Въ Турійскѣ была *комора* (таможня) сольная и восковая королевская (тамъ же, стр. 118), а также *замокъ* (небольшое укрѣпленіе).

Въ 1516 г. 23 января король Сигизмундъ пожаловалъ кн. Роману Андреевичу Сангушкѣ, намѣстнику Браславскому и Вишицкому, королевскій дворъ „*Турейско*“ и подтвердилъ прежнее пожалованіе селъ Болблы, Соловичей и Сельца (тамъ же, стр. 135).

Въ 1517 году кн. Романъ Сангушко палъ въ битвѣ съ татарами. Въ томъ же 1517 г. 29 ноября король пожаловалъ оставшіяся, послѣ его смерти, имѣнія *Турійскъ*, Болблы, Селець и Соловичи, его отцу, кн. Андрею Александровичу Сангушкѣ, а вмѣстѣ съ тѣмъ подтвердилъ ему права на владѣніе с. Губавичами вмѣстѣ съ пустымъ *селыщемъ Липой*, перешедшимъ къ нему послѣ смерти Васка Митковича Ставецкаго; прежнія привиллегіи на эти имѣнія, вмѣстѣ съ другими документами, сгорѣли во время пожара двора кн. Андрея въ Несухойжахъ (тамъ же, стр. 161). Въ 1518 г. 30 декабря король освободилъ городъ Турійскъ отъ повинности давать подводы старостѣ Луцкому (стр. 185).

Владѣльцы сосѣдняго села Ставка, дворяне Грицко и Солтанъ Шишкины терпѣли разнаго рода обиды и притѣсненія со стороны жителей Турійска. Поэтому король въ 1527 г. 27 июля пишетъ владѣльцу Турійска, старостѣ Владимирскому, кн. Андрею Александровичу Сангушкѣ: «Вжо неоднократно жалуютъ намъ дворяне наши: Грицко, а Солтанъ Шишкины о томъ, штож дей з места твоего Туриска (Туриса) кривды и втиски великии ся деють и в земли дей их и в дубровы Ставецкии люди твои уежчаютъ и дерево бортное казять и дубровы пустошатъ и роспахиваютъ и дерева рушаютъ и збожа их и сеножати чередою топчуть, и теж дей в реку, у Турю их не впускаешъ, в которуюжъ реку дѣды и отцы и они вступъ свой волный мевали и езы бивали и рыбу ловливали...» Поэтому король предписываетъ князю Андрею, чтобы онъ «имъ кривдъ не делалъ», и чтобы для разбора дѣла явился въ судъ «на день Покровы Пречистое» (тамъ же, стр. 310). Въ 1537 г. 15 февраля Солтанъ Стецковичъ Шишкинъ Ставецкій съ женою своею Богданою и сыновьями Стретомъ, Богданомъ, Федоромъ, Петромъ

и Иваномъ, продали князю Федору Андреевичу Сангушкѣ, старостѣ Владимирскому, часть свою въ имѣніи Ставокъ, за сумму въ 200 копѣ грошей литовскихъ (тамъ же, т. 4, стр. 68).

Въ 1540 г. 13 апрѣля въ Турійскѣ же состоялось разграниченіе имѣній Турійска, Бобловъ и Обенижа, принадлежащихъ кн. Феодору Андреевичу Сангушкѣ, отъ села Туличова—имѣнія кн. Василя Михайловича Сангушки (тамъ же, т. 4, стр. 241, документъ этотъ подробно изложенъ въ описаніи с. Боболь сего же уѣзда, стр. 396).

Отъ кн. Феодора, Турійскѣ перешелъ во владѣніе къ сыну его, князю Роману Феодоровичу Сангушкѣ, воеводѣ Брацлавскому и великому гетману литовскому. Этотъ князь Романъ былъ ревностный православный христіанинъ. Въ городѣ Турійскѣ онъ устраивалъ „шпиталь“—богадѣльню при церкви Св. Спаса, назначивъ на содержаніе ея с. Ставокъ съ землями и крестьянами. Въ его завѣщаніи отъ 10 мая 1571 г. по этому поводу сказано: «а на шпиталь мой Турейскій, который почать естъ в месте в рынку при церкви заложенью светого Спаса муровати, записую именье мое при тамошнемъ же замку лежащее село, прозываемое Ставокъ, со всеми кгрунты, людьми и их повинностями, широкостями и пожитками з него належачими на вечные часы, а готовых грошей на тот же шпиталь отписую 300 копѣ Литов. (=900 руб.), а особливе што небожница жона моя 100 копѣ грошей на тот же шпиталь отписала, которых пенезей на то ест вже у войта тамошнего Турейского Кузмы копѣ 50, абы и тот остаток был отдан,... абы был тот шпиталь домурован и уфундован, а работы тое шпитальное нехай ильнуеть вридикъ Турейскій Степан Мировицкый...»²⁾

Единственный сынъ его, кн. Романъ Романовичъ умеръ бездѣтнымъ, а дочь его Александра Романовна вышла замужъ за кн. Ивана Ивановича Заславскаго, воеводу Подляскаго, и внесла въ домъ мужа имѣнія своего отца, въ томъ числѣ и городъ Турійскѣ. Этотъ князь Иванъ Заславскій первый изъ древле-православнаго русскаго рода князей Заславскихъ измѣнилъ православной вѣрь своихъ предковъ и около 1594 г. перешелъ въ римско-католицизмъ, вмѣстѣ съ своею женою и цѣлымъ семействомъ, при чемъ сталъ именоваться Янушемъ.

²⁾ Завѣщаніе это впервые напечатано въ генеалогическомъ изслѣдованіи А. В. Донцова „Князь Федоръ-Любартъ Ольгердовичъ и его потомки князя Сангушки“—въ «Трудахъ Виленскаго отдѣленія Московскаго предварительнаго Комитета по устройству въ Вильнѣ IX археологическаго «сѣзда», Вильна, 1893 г., стр. 304.

Съ этихъ именно поръ въ православный издревле русскій городъ Турійскъ сталъ проникать католицизмъ и полонизмъ.

Отъ кн. Ивана Заславскаго, послѣ его смерти въ 1629 г., Турійскъ перешелъ во владѣніе къ сыну его, князю *Александрѣ Ивановичѣ Заславскому*, воеводѣ Кіевскому, а отъ этого послѣдняго—къ сыну его, князю *Владиславу-Доминику Александровичѣ Заславскому*, воеводѣ Сандомирскому.

При Владиславѣ-Доминикѣ кн. Заславскомъ въ Турійскѣ состоялся въ 1652—53 гг. *сеймикъ* дворянъ Волинскаго воеводства. (*Архивъ юго-зап. Россіи*, ч. II т. I, стр. 444—447).

Въ актѣ отъ 3 марта 1649 г. весь ключъ Турійскій именуется «маетностью княжати его милости Владислава-Доминика на Острогу и Жаславу, граби на Тарнове, воеводы Сандомирскаго...» (*Архивъ юго-запад. Россіи*, ч. 6 т. I, стр. 552—553).

Князь Владиславъ-Доминикъ умеръ 5 апрѣля 1656 г. У него были единственный сынъ *Александръ*, умершій малолѣтнимъ въ 1673 г. и дочь *Теофілія-Людовика*.

Со смертію кн. Александра Заславскаго, въ 1673 г. совершенно угасъ древне-русскій родъ князей Заславскихъ, только въ другой линіи продолжавшихъ родъ князей Острожскихъ.

Княжна Теофілія Заславская вышла замужъ сначала за князя Дмитрія-Юрія Иваница Вишневецкаго, а по смерти его (въ 1682 г.), за князя Іосифа-Карла Любомирскаго, великаго короннаго маршалка, и внесла въ домъ сего послѣдняго мужа всѣ обширѣйшія имѣнія князей Заславскихъ и ординаційныя князей Острожскихъ, въ томъ числѣ и Турійскъ.

Эта княгиня Теофілія Любомирская *въ 1700 году* построила въ Турійскѣ *первый* римско католическій *костелъ* во имя св. Франциска Салезія, освященный лишь въ 1818 г. Мнскимъ католич. епископомъ Дедерко. Очевидно, православные обыватели Турійска долго противились построенію у себя латинскаго костела и только уступили подъ сильнымъ давленіемъ своихъ знатныхъ владѣльцевъ, равьше православныхъ, а послѣ перешедшихъ въ латинство; при чемъ болѣе 100 лѣтъ костелъ простоялъ неосвященнымъ, и только, послѣ возвращенія края Россіи, явилась возможность его освятить. Въ настоящее время католиковъ въ м. Турійскѣ около 20 душъ об. п.

Отъ кн. Любомирскихъ, вѣроятно, путемъ родственныхъ связей, Турійскъ перешелъ во владѣніе дворянина *Яна Стадницкаго*, воеводы Волинскаго. Въ актѣ *отъ 3 декабря 1703 г.*

онъ именуется „*дѣдшиемъ города Турійска и его волости*“ (Архивъ юго-запад. Россіи, ч. 1, т. 4, стр. 227).

Волость Турійская въ это время слагалась изъ слѣдующихъ селъ: *Боболъ, Гаруши, Зальсеуъ, Блюсской Вольки и Обенижа* (Архивъ юго-зап. Россіи, ч. 6 т. 1, стр. 552—7).

Турійскій гостинецъ, идущій мимо Ружина къ г. Ковлю, а также *ставъ* возлѣ Турійска упоминаются *въ актѣ 28 авг. 1606 г.*,—въ актѣ измѣренія Ружинскаго имѣнія съ исчисленіемъ крестьянъ и ихъ повинностей (тамъ же, ч. 6 т. 1, стр. 321 и 326).

Въ древнихъ актахъ Турійскъ именуется—*Торійскъ, Турейско, Турейскъ, Турійскъ и Тураскъ*.

Отъ Стадницкихъ Турійскъ перешелъ въ владѣніе къ *графамъ Оссолинскимъ*, изъ коихъ Іосифъ Оссолинскій, воевода Подляскій и староста Сандомирскій, въ 1773 г. получилъ отъ короля привилегію на заведеніе въ Турійскъ двухъ ярмарокъ—одной на св. Ілію, а другой—на слѣдующій день послѣ Николина дня по русскому календарю; каждая ярмарка—продолжительностью въ 4 недѣли.

Оссолинскіе же выстроили существующій по настоящее время дворецъ помѣщичій. Въ началѣ 19 вѣка Турійское имѣніе досталось *графамъ Мошинскимъ*, отъ коихъ въ 1842 году перешло къ графинѣ *Шембекъ*, а затѣмъ въ руки дворянъ *Оржешко*, кои и нынѣ имъ владѣютъ.

Въ Турійскѣ имѣются камен. католическій костелъ съ колокольней (вышеупомянутый) и часовней на кладбищѣ, аптека, почт.-телегр. отдѣленіе, волостное Правленіе, а также народное училище Мин. нар. проsvѣщ. и этаннй домъ. *Ярмарки* бывають: 7 января, 1 марта, 9 мая, 29 іюня, 22 октября и 6 декабря; торгуютъ лошадыми, скотомъ, дерев. посудой, желѣзомъ, саломъ и сапогами.

Въ м. Турійскѣ—*церковь во имя Преображенія Господня*. приходомъ весьма древня: упоминается впервые *въ актѣ отъ 1 мая 1568 г.*, въ коемъ сказано, что Турійскій *Спаскій* священникъ Якимъ (Іоакимъ), состоя вмѣстѣ и урядникомъ князя Романа Ѳедоровича Сангушки, ѣздилъ, вмѣстѣ съ вознымъ Иваномъ Летинскимъ, въ с. Мокрець, имѣніе княгини Анастасіи Козьки, дабы удостовѣриться, что дѣйствительно кн. Козька велѣла схватить принадлежащаго кн. Сангушкѣ Болболскаго крестьянина Богдана, посадить въ тюрьму и предать пыткѣ («огнемъ палити»). (Архивъ юго-запад. Россіи, ч. 6 т. 1, стр. 64—65). Эта же церковь упоминается и въ вышеприведенномъ завѣщаніи кн.

Романа Саугушки *отъ 1571 г. 10 мая*, какъ стоявшая на *рынкѣ*, при которой былъ выстроенъ тогда же и шииталь-богадѣльня. Волишь возможно, что она существовала еще и раньше, быть можетъ, со временъ еще русскихъ Волынскихъ князей, когда Турійскъ, какъ мы видѣли уже, былъ довольно значительнымъ поселеніемъ. Вѣроятно, въ древности она стояла въ другомъ мѣстѣ, тамъ, гдѣ нынѣ урочище „*Спасина*“, каковое принадлежитъ церкви, составляя предметъ спора съ помѣщикомъ, вырубившимъ здѣсь церковный лѣсъ. По мѣстному народному преданію, сообщаемому церк.-приходскимъ лѣтописцемъ, алтарная часть нынѣшней Спасской или Преображенской церкви представляетъ собою остатокъ *мечети магометанской*. Но какимъ образомъ и когда могла явиться здѣсь мечеть, этого объяснить нѣтъ возможности. Неизвѣстно также, жили ли когда въ Турійскѣ татары или турки, для которыхъ понадобилась эта мечеть.

Нынѣшняя Преображенская церковь—каменная съ такою же колокольнею. Капитально перестроена *въ 1845 году* на средства графини Шембекъ, при чемъ уцѣлѣла только алтарная часть отъ древней церкви. Церковь стоитъ при почтовой дорогѣ, имѣетъ въ длину 32 арш. и въ шир. 16 арш. Рядомъ съ церковью стоитъ латин. костель, такъ что погостъ церковный смеженъ съ погостомъ костельнымъ, сѣверная сторона каменной ограды церковной общая и для костельнаго погоста. Иконостасъ въ 4 яруса устроенъ въ 1878 г. на средства прихожанъ (въ 1300 р.). Полъ въ средней части храма кирпичный, а въ алтарѣ—деревянный. Въ церкви сыро. Утвари достаточно. Св. антимисъ священнод. Архіеп. Арсеніемъ. На колокольнѣ 5 колоколовъ, изъ коихъ большій вѣситъ 9 пуд. На церков. погостѣ имѣется старинная богадѣльня—„*шпиталь*“ (выдеуноманутый), гдѣ содержится отъ 3 до 5 престарѣлыхъ бездомныхъ нищихъ. Прихожане въ праздники приносятъ имъ хлѣбъ, пироги, сало, сыръ. Шииталь поддерживается жителями м. Турійска, жители же Предмѣстья и прилегающихъ деревень не принимаютъ участія въ его поддержкѣ. Приходъ 5 класса. *Земли* при церкви: усадеб. 1, 627 саж., пахатной 59 дес. 1200 саж., сѣнокосной 71 дес. 1667 саж., въ томъ числѣ неудобной—подъ болотомъ, пескомъ, кустарниками и дорогами 70 дес. 344 саж. Сверхъ того помѣщикомъ захвачена церковная земля въ урочищѣ „*Спасина*“ въ 3 дес. 465 саж., гдѣ былъ церковный лѣсъ, самовольно вырубленный помѣщикомъ. На всю эту землю имѣется планъ отъ 1855 г. *Причтъ*: свящ. 300 р., псал. 50 р., поном. 38 р. и просф. 12 р. Причт. дома и хоз. постройки ветхи и

требуютъ исправленія. Церковь была посѣщаема Епископами Острожскими *Героемъ* и *Іустиномъ*, Архіепископами *Арсеніемъ*, *Димитріемъ*, *Тихономъ*, *Палладіемъ* и *Модестомъ* (два раза), Владимирволинскимъ епископомъ *Паусіемъ* и Кіевскимъ митрополитомъ *Іоанникіемъ* (въ маѣ 1892 г.).

Изъ священнослужителей въ этомъ приходѣ извѣстны: 1) священникъ *Іоакимъ* въ 1568 г. (вышеупомянутый), 2) *Игнатій Салотринскій* съ 1813 по 1843 г. 3) *Наркиссъ Михалевичъ* съ 1844 по 1863 г., 4) *Модестъ Васильевичъ Михалевичъ* съ 1863 по 1871 г., 5) *Всеволодъ Александровичъ Родкевичъ* съ 1871 по 1883 г. и 6) *Федоръ Ивановичъ Бржезинскій* съ 1883 г. нынѣ служитъ (1903 г.). Псаломщиками были: 1) діаконъ *Михаилъ Сайковичъ* (ум. священникомъ въ с. Боблахъ), 2) *Іоаннъ Зиновичъ*, 3) *Василій Натазановичъ*, 4) *Фотій Венедиктовичъ Михалевичъ* съ 1865 г. и 5) *Василій Фотіевичъ Михалевичъ* съ 12 іюля 1894 г. нынѣ служитъ. Пономарь *Іванъ Венедиктовичъ Михалевичъ* съ 1851 г. служитъ.

Къ этому приходу приписана Св. Николаевская церковь на предмѣстьи м. Турійска—Липъ въ 1 вер.

1471. На Липъ—предмѣстьи м. Турійска находится церковь во имя Святителя и чудотворца *Николая* (празд. 9 мая). Построена въ 1859 г. на средства прихожанъ. Деревянная, крѣпка, съ такою же колокольнею, построенною въ 1862 г. Старая Николаевская церковь сгорѣла со всѣмъ имуществомъ въ 1820-хъ гг. Приходомъ очень древня: упоминается еще въ актѣ отъ 9 марта 1503 года (вышеприведенномъ). Быть можетъ, она такъ же, какъ и Преображенская церковь, построена еще во времена владычества русскихъ Волинскихъ князей. Утвари достаточно. Земли при церкви: усадебной 3 дес. 748 саж., изъ коей подъ болотомъ 2 дес. 890 саж., пахатной 37 дес. 1292 саж., сѣнокос. 45 дес. 344 саж.,—въ томъ числѣ неудобной—подъ болотомъ, зарослями и выгономъ 50 дес. 476 саж. Планъ отъ 1855 г. есть. Земля состоитъ въ пользованіи причта Преображенскаго Турійскаго прихода, къ которому эта церковь съ 1830-хъ гг. приписана въ 1 вер.

1472. Въ томъ же м. Турійскѣ есть приходская церковь во имя св. великомуч. *Евстафія*. Построена въ 1662 г., по кѣмъ—неизвѣстно, какъ сказано въ клировой вѣдомости за 1898 г. Быть можетъ, строителями ея были князья Заславскіе, владѣвшіе въ это время Турійскомъ. Въ 1858 г. капитально починена на средства прихожанъ. Дерев., съ такою же отдѣльною колокольнею, на камен. фунда., крыта желѣзомъ. Утвари достаточно.

Метрич. книги храм. съ 1824 г., испов. вѣд. съ 1846 г. *Земли:* усад. и огород. 3 дес., пахатн. 35 дес. 520 саж. и сѣнокосн. 24 дес. На эту землю плана и межев. книги нѣтъ, а документомъ служить историческая опись отъ 1806 г. Землею причтъ пользуется спокойно. *Притчъ:* священ. 300 р. и псал. 50 р. Для священ. домъ и хоз. постр. построены въ 1849 г., а для псал. они построены въ 1865 г. Починка всѣхъ ихъ начата въ 1886 г. помѣщикомъ и прихожанами, но неокончена. На церк. погостѣ есть *сторожка*. Въ составъ прихода входятъ часть м. Турійска и деревня Ставокъ въ 3 вер. По даннымъ за 1898 г., *дворовъ* въ приходѣ 79^{1/4}, прихож. 630 д. об. п. (323 жен.); католиковъ 2 жен. Изъ священнослужителей сего прихода извѣстны: 1) *Василій Григорьевичъ Михалевичъ* съ 24 декабря 1845 г., 2) *Евгеній Антиповичъ Силькевичъ* съ 3 июня 1897 г. по день смерти 17 марта 1901 г. и 3) *Криштиневичъ Петръ Владимировичъ* съ 1901 г. нынѣ служить. Псаломщикъ Алексѣй Юсифовичъ *Романченко* съ 21 мая 1897 г. нынѣ служить.

Итого въ м. *Турійскъ* находится *всего три церкви*, изъ коихъ двѣ приходскія самостоятельныя и одна приписная (Николаевская).

1473. с. УХОВЕЦКЪ, волости Любитовской, отъ Житомира 303 в., Ковля—ближ. почт.-телегр. и жел.-дор. ст. 18 вер., жел.-дор. ст. Голобъ 18 в., почт. ст. Мельницы 15 в., ближ. прих. с. с. Скулна и Кречевичъ 4 в. и Волошекъ 6 в. Приходъ 5 класса.

Село это *расположено* на ровной изменной мѣстности, къ сѣверу сплошь песчаной, а къ югу—съ примѣсью чернозема ¹⁾. Пахатная земля, при хорошей обработкѣ и достаточномъ удобреніи, родитъ пшеницу и приноситъ посредственный урожай. Поля перемежаются и испещрены лугами разной формы и величины. Одни луга даютъ хорошее грудовое сѣно, другіе покрыты кочками и тонкими трясинами и весьма неудобны и тяжелы для сбора съ нихъ жесткой болотной травы. Есть крестьянской и помѣщичій, частью проданный въ 1895 г. на срубъ, лѣсъ: преобладаетъ сосна, береза и ольха. Почва въ лѣсу по преимуществу болотистая. Къ югу, въ верстѣ отъ села, среди помѣщичьихъ и крестьянскихъ полей, находится чистое, съ незначи-

¹⁾ Описаніе сего прихода составлено мною на основаніи цитуемыхъ печатныхъ архивовъ, а также „*Церков. лѣтописи с. Уховецка*“, составленной въ маѣ 1896 г. священ. о. *Александромъ Неводскимъ*, и „*Клиров. вѣдом. за 1873 и 1898 г.*“

тельными камышевыми зарослями возлѣ береговъ, озеро „*Вухо*“ пространствомъ въ 19 дес. 1,527 саж., принадлежащее помѣщику. Оно, по виду, походить на человѣческое ухо, по народному— «вухо». Отсюда, вѣроятно, и самое село, лежащее вблизи него, именуется Уховецкѣ.

Исторія села. Въ 1570 году село это входило въ составъ Владимирскаго повѣта и принадлежало *Петру Киселю*, какъ заставному владѣльцу, который платилъ въ казну королевскую— съ него съ 4 дымовъ и 2 огородниковъ по 2 гроша. Въ 1577 г. Уховецкѣ является собственностью князя *Андрея Головни-Острожецкаго*, урядникъ котораго Иванъ Богданевичъ платилъ отъ 20 дворскихъ дымовъ 12 грошей. Въ 1583 г. кн. Головни-Острожецкій платилъ съ Уховецка уже отъ 20 дымовъ и 10 огородниковъ (см. Jabłonowskiego «*Wołyn*», 23, 75, и 94—изъ 12 тома «*Słownika geograficznego...*» Wg. Chlebowskiego..., стр. 739).

Въ 1768 г. село это принадлежало князю *Димитрію Яблоновскому* (герба Пруссы) и женѣ его, Юзефѣ, урожд. Мыцельской (*Архивъ юго-запад. Россіи*, ч. 6, т. 1, прилож. стр. 573—4). Въ 1823 г. оно принадлежало шамбелану *Каэтану Бобровницкому*. Въ 1895 г. оно, путемъ побунки, приобрѣтено нынѣшнимъ владѣльцемъ его, членомъ Гродненскаго окружнаго Суда *Александромъ Степановичемъ Измайльскимъ*.

Въ составъ прихода входятъ: с. *Уховецкѣ*, въ коемъ, по даннымъ за 1898 г., числится прихожанъ 1,285 д. об. п., и деревни *Марьяновка* въ 5 вер. (131 д. об. п.) и *Каэтановка* въ 2 вер. (103 д. об. п.),—*всего дворовъ 188³/₄, прихожанъ 1,519 д. об. п.* (764 жен.). Деревня Каэтановка названа въ честь основателя ея, помѣщика Каэтана Бобровницкаго.

Въ с. Уховецкѣ—*церковь во имя Святыя и Живоначальныя Троицы*. Построена въ 1823 г. на средства прихожанъ, при содѣйствіи помѣщика Каэтана Бобровницкаго и подъ наблюденіемъ приход. священ. Іоанна Чеховскаго. Стоитъ на окраинѣ села, на ровной, имѣющей форму прямоугольника площади, примыкающей съ востока къ помѣщичьему большому фруктовому саду, съ запада—къ усадьбѣ псаломщика и быв. волостнаго правленія, съ сѣвера—къ усадьбѣ священника и съ юга—къ усадьбѣ начальнаго министерскаго училища. Каменная, въ видѣ продолговатаго квадрата, крыта жестью, имѣетъ въ высоту 7 саж., длину 7 саж. 2 арш. и ширину 4 саж. Полъ каменный. Окна полукруглыя, малыя, дающія очень мало свѣта, особенно въ алтарѣ. Колокольня—отдѣльно отъ церкви, въ юго-западномъ углу церк. погоста, построена одновременно съ церковью въ 1823 г.,

о двухъ этажахъ, изъ коихъ нижній каменный, а верхній деревянный; крыта жестью. Колоколовъ 5: на большемъ надпись: «Сей колоколъ отлить 1816 г.», «Волынской губерніи Дубенскаго уѣзда житель с. Мирогощи мастеръ В. А. Лехъ», на другомъ: «1849», на третьемъ: «Року Божіа \times аѳѳ» (1715), на четвертомъ: «In te, Domine, speravi», и на пятомъ: «Року Божіа \times аѳли» (1738).

Св. антиминь священнод. 6 сент. 1887 г. Архіеп. Палладіемъ. Жертвенникъ сосновый, внутри его хранятся св. сосуды. Иконостасъ до 1859 г. представлялъ камен. стѣну, на которой были разставлены иконы, перенесенныя изъ старой церкви. Въ 1859 г. стѣна эта была разломана и устроены новый дерев. иконостасъ на средства прихожанъ, при содѣйствіи священника Стефана Колядинскаго, съ рѣзными золочен. барнизами и колоннами, въ два яруса. Хоръ нѣтъ. Утвари достаточно. Старинный серебр., кованый, ручной работы потиръ, массивный, по распоряженію Архіеп. Модеста, въ 1895 г. переданъ въ Волын. епарх. древлехранилище (въ Житомиръ). Напрестольное евангеліе, Москов. печати 1875 г., большого формата, въ серебр. окладѣ, позолоченное, пожертвовано 29 іюня 1889 г. настоятелемъ Мѣлецкаго монастыря, архимандритомъ Германомъ. Метрич. книги хран. съ 1820 г., брачные обыски съ 1880 г. Испов. вѣд. съ 1820 г., опись цер. имущ. отъ 1863 г. Проводы бывають въ Θ минъ понедѣльникъ.

Земли при церкви: усадеб. съ огородною 2 дес. 2,140 саж. (недорѣзано 260 саж.), пахатной 30 дес. и сѣнокосной 8 дес., подъ лѣсомъ и кустарниками 3 дес. и неудобной 7 дес. Земля въ 1855 г. снята на планъ землеѣр. Ивановымъ, планъ хранится въ церкви. Земля отъ села въ 2—3 вер. Причтъ пользуется ею спокойно. *Причтъ:* свящ. 300 р., псал. 50 р. и просф. 24 р., пономарское мѣсто упряднено. Для свящ. домъ каменный о 4-хъ комнатахъ, построенъ прихожанами въ 1853 г. Подъ домомъ находится обширный каменный погребъ, сводомъ которому служить комнатный полъ, настланный на дерев. брусьяхъ, отъ чего самый домъ сырой и холодный; сырость въ домѣ увеличивается отъ прогнившей крыши, дающей течь; хоз. постройки требуютъ ремонта. Для псал. домъ очень ветхъ, хоз. постройки—сарай и клуна составляютъ собственность псал. Іосифа Лопуховича. Для просф. дома нѣтъ.

Въ селѣ есть начальное *училище* Мин. нар. просвѣщ., а также полуразрушенный римско-католическій закрытый *костелъ*.

Изъ священнослужителей въ селѣ приходѣ извѣстны слѣдующіе: 1) *Іоаннъ Чеховскій*, ум. 23 апр. 1830 г., 2) *Стефанъ*

Ивановичъ Колядинскій ум. 3 іюля 1862 г., 3) *Діонисій Косаковскій* до 6 февр. 1863 г., 4) *Іосифъ Стефановичъ Колядинскій* съ 1 марта 1864 г. по 1881 г., когда перешель въ с. Карповцы Жит. у., 5) *Петръ Антоновичъ* по 16 іюля 1882 г., 6) *Филиппъ Васильевичъ Волошинскій* до 1885 г., когда перешель въ м. Любомль, 7) *Стефанъ Ржепеукій*, ум. 13 дек. 1893 г., 8) *Іоаннъ Михалевичъ* до 1895 г., когда перешель въ м. Черняховъ Житоул. у., 9) *Александръ Іосифовичъ Неводскій* съ 15 авг. 1895 г. нынѣ служить (1903 г.). Псаломщ. Іосифъ Сильвестровичъ *Допуховичъ* съ 15 янв. 1888 г. нынѣ служить.

1474. с. УГЛЫ, волости Велицкой, отъ Житомира 291 вер., Бовли 49 в., ближ. жел.-дор. и телегр. ст. Голобъ 30 вер., почт. ст. Мельницы 18 в., ближ. прих. м. м. Яновки 9 в. и Гашовки 6 в.

Село это *расположено* вблизи р. Стохода, притока р. Припяти. Вдоль Стохода тянутся лѣса частныхъ владѣльцевъ, въ последнее время значительно вырубленные. Вдоль этой же рѣки тянутся ебнокосы, часто заливаемые водою, вслѣдствіе низменнаго мѣстоположенія. Почва мѣстами песчана, мѣстами суглиниста. Климать не вполнѣ здоровъ: вблизи начинаются зловредныя болота. Черезъ село проходитъ дорога изъ Колокъ на Кашовку и далѣе. Село расположено совершенно обособленно отъ другихъ селъ, въ углу Ковельскаго уѣзда.

Исторія села. Село Углы — очень древне. Въ половинѣ 16 вѣка оно составляло владѣніе *дворянъ Семашковъ. Въ 1568 г. 4 декабря* вдова Кременецкаго старосты Софія Семашко (урожд. Боговитина) съ своимъ сыномъ уступила хутора въ с.с. Углахъ и Сельцѣ зятю своему *Василію Павловичу*, впрядь до уплаты приданнаго за дочерью Анастасією, женою Павловича (*Опись актов. книги Кіев. центр. архива № 2,042, стр. 36, и. 425*). *Въ 1573 г. 14—29 ноября* Ярошъ и Василій Петровичи Семашки, сыновья Софіи, выдали заставную запись на всѣ имѣнія Углы и Сельце сестрѣ своей Анастасіи Павловичъ (тамъ же, № 2,047, стр. 59, и. 636). Въ томъ же 1573 г. 10 марта князь Андрей Михайловичъ Курбскій, владѣлецъ обширнаго Ковельскаго имѣнія, жаловался въ Луцкій судъ о томъ, что Василій Павловичъ, подъ предлогомъ взысканія чего-то, наналъ въ своемъ имѣніи, *с. Углахъ*, на слугъ и крестьянъ его, кн. Курбскаго, подвергъ ихъ побоямъ и грабежу и грозилъ впрядь топить ихъ въ рѣкѣ (тамъ же, № 2,047, стр. 6, и. 33). *Въ 1576 г. 21 іюля* Василію Павловичу врученъ урядовый номинальный листъ о раздѣлѣ Угольскимъ имѣніемъ съ дворянами Евста-

фіемъ и Андреемъ Короваями-Селецкими (тамъ же, № 2,050, стр. 34, п. 411). Въ это время село это входило въ составъ Луцкаго повѣта.

Въ 1591 г. 20 ноября село Углы принадлежало двор. Матвѣю *Малинскому* (Архивъ юго-запад. Россіи, ч. 6, т. 1, стр. 216). До 1640 г. оно принадлежитъ Малинскимъ. Послѣ оно перешло къ князю *Іосифу Сапѣгъ*, жена котораго Юзефа, урожд. кн. Яблоновская, продала его въ 1802 г., вмѣстѣ съ окрестными селами Сельцемъ, Подлисами, Литогощемъ и Арсеновичами, дворянину *Θомъ Закашевскому*. Послѣ смерти Θомы, владѣль имъ сначала одинъ сынъ его Эразмъ, послѣ другой его сынъ Целестинъ, затѣмъ дочь Целестина, графиня *Анна Потоцкая*. Отъ Потоцкаго оно перешло къ двор. *Довгялло*, который въ 1892 г. продалъ его русскому помѣщику Александру Григорьевичу *Сироткину*, нынѣшнему его владѣльцу.

Въ составѣ прихода входятъ: с. *Углы*, въ коемъ, по даннымъ за 1898 г., числится прихожанъ 468 д. об. п. (220 жен.), и дер. *Арсеновиши* въ 3 вер. (прихож. 185 д. об. п., изъ коихъ 91 жен.),—всего въ приходѣ *дворовъ* 85^{1/4}, *прихожанъ* 653 д. об. п. Помѣщикъ Закашевскій переселилъ 16 семействъ крестьянъ изъ д. Арсеновичъ въ с. Сельце, отъ чего населеніе прихода нѣсколько поубавилось.

Въ с. Углахъ *церковь во имя Воздвиженія честнаго и животворящаго Креста Господня*. Стоитъ въ разстояніи 1 вер. отъ села. Построена въ 1760 году на средства прихожанъ. Дерев., на камен. фунда., съ такою же колокольнею, крѣпка. Крестообразна, обѣ одномъ куполѣ. Крыта жезтью. Имѣетъ въ высоту до крыши 9 арш., въ длину 24 арш. и ширину 13 арш. На колокольнѣ 4 колокола, изъ коихъ одинъ лить 1783 г. На горнемъ мѣстѣ въ вѣтѣ имѣется икона Богоматери, по преданію—чудотворная; записей отъ нея нѣтъ; для моленія предъ нею въ храмовой праздникъ стекается сюда много народа изъ окрестныхъ селъ. Иконостасъ въ 4 яруса, рѣзной. Утвари не вполне достаточно; есть дарохранительница—даръ Императора Александра II, жезтяная, отчасти посеребренная и вызолоченая; чаша тоже даръ Императора Александра II, дарохранительница древней формы, серебрян., вѣс. въ полъ фунта. Метрич. книги хран. съ 1782 г., испов. вѣд. съ 1826 г. и клиров. вѣд. съ 1874 г. Опись цер. имущ. съ 1868 г. ¹⁾

¹⁾ Описаніе сего села составлено мною на основаніи цитуемыхъ печатныхъ архивовъ, «*Церк. льтописи*, составленной въ февр. 1895 г. свящ. о. Іосифомъ Ящевскимъ, и «*Клиров. вѣдом.* за 1873 и 1898 гг.»

Изъ старопечатныхъ книгъ заслуживаютъ вниманія: 1) *Науки парохіальнія* на недѣли и Ста оурочистыя цалого Року, з евангелій подлугъ обряду греческого расположенныхъ, з приданіемъ при конци науки при шлюбѣ, двоухъ наукъ при погребеніи, и на Пятки святаго великаго Поста, о Страстехъ Христовыхъ. Повелѣніемъ и Благословеніемъ Его Преосвященства Кирь Стефана Левѣнскаго. Божіею и Святаго Θрона Апостольскаго Благодатию, Епископа Кoadютора съ Наслѣдствомъ, и Администратора съ всякого чиновправленія Властію, Луцкаго и Острогскаго, Ордина святаго Станѣслава Кавалера, з славенско-русскаго, на простый, и посполитый языкъ Русскій Преложенія, и изданія въ святой Чудотворной Лаврѣ Почаевской, 1794 года», 2) *Апостолъ* Львовской печати 1719 года и 3) *Триодіонъ* сіестъ триѣснець, Почаевской печати 1744 г. На иконѣ Воздвиженія честнаго Креста Господня написано, что она сооружена 1773 г. стараніемъ прихожанъ Тимофея Новака и Михалка Власюка за отнушеніе грѣховъ своихъ.

Церковь была посѣщена Архіеп. Антоніемъ въ началѣ 1860 г.

Земли при церкви: усадеб. съ огородною 1 дес. 1600 саж., пахатной 13 дес. 744 саж., сѣнокос. 15 дес. 2,258 саж., подъ дорогою 228 саж., подъ рѣкою и прудомъ 1,122 саж. и подъ пескомъ 132 саж.,—*всего 31 дес. 1284 саж.* Есть проэктъ по обезпеченію причта отъ 1854 г. Изъ этого количества 3 дес. земли взято въ надѣль крестьянамъ д. Арсеновичъ, помѣщики обѣщали взаимѣнь дать причту въ другомъ мѣстѣ землю, но обѣщаніе не исполнено. Земля отъ церкви отъ $\frac{1}{2}$ вер. до 2 вер. *Причтъ:* свящ. 300 р. и псал. 50 р. Причт. дома и хоз. постройки очень ветхи.

Изъ священнослужителей сего прихода извѣстны: 1) *Симеонъ Янкевичъ* съ 1782 по окт. 1797 г., униать, 2) *Іосифъ Яницкій* съ 1797 по 1807 г., 3) *Іаковъ Абрамовичъ* съ 1807 по ноябрь 1817 г., 4) *Трофимъ Степановичъ Домбровскій* съ 1818 по іюль 1851 г., 5) *Модестъ Пенадкевичъ* съ 1852 г. по апр. 1857 г., 6) *Θедоръ Степановичъ Буховичъ* съ 1857 по сент. 1890 г., 7) *Іосифъ Ивановичъ Ящевскій* съ 21 ноября 1890 г. по 1895 г. 3 марта и 8) *Тимофей Павловичъ Юркевичъ* съ 1898 г. нынѣ служитъ. Псаломщиками были: 1) Леонтій Осиповичъ *Яницкій* съ 1811 по 1849 г., 2) Андрей *Яницкій* съ 1849 по іюль 1857 г., 3) Леонтій *Яницкій* съ 1857 по февр. 1870 г. и 4) Александръ *Θедоровичъ Бендовскій* съ 1870 г. нынѣ служитъ. Пономаремъ былъ Трофимъ Андреевичъ *Терлецкій* съ окт. 1834 по 1839 г. затѣмъ пономар. мѣсто было упразднено.

Мѣстные крестьяне занимаются скотоводствомъ и хлѣбопашествомъ. Земельный надѣлъ ихъ, или грунтъ равняется 25 дес.

Проводы бываютъ въ Оминѣ понедѣльникъ.

Школы нѣтъ.

1475. с. ЧЕРЕМОШНО, волости Повурской, отъ Житомира 318 в., Ковля—ближ. жел.-дор. и почт.-телегр. ст. 25 в., ближ. прих. сс. Кречевичь 5 в., Повурска 10 в. и м. Стобыхвы 14 в. Приходъ 5 класса. Село это расположено въ мѣстности низкой, болотистой, изобилующей лугами, лѣсами и небольшими озерами ¹⁾. Рѣки нѣтъ. Почва песчаная, отъ чего крестьяне вынуждены больше заниматься скотоводствомъ и сторонними заработками, нежели земледѣіемъ. Помѣщичій лѣсъ, простирающійся на довольно значительное разстояніе, въ 1888 г. проданъ на срубъ Товариществу Мокржицкій, Новицкій и Сагатовскій. Въ лѣсу устроенъ лѣсонильный заводъ и для вывозки дерева, проведена изъ Ковля желѣзная дорога, подъ именемъ Повурской вѣтви.

Село занимаетъ пространство въ длину болѣе 2 вер. и въ ширину 1 вер. и раздѣляется *на три улицы* или *кутка*. Одна улица именуется *Вересъ*, гдѣ раньше росъ дубовый и сосновый лѣсъ съ кустарниками (по мѣстному вересъ). Другая улица—*Бѣлинская*, названная такъ отъ того, что здѣсь живутъ крестьяне, носящіе фамилію Бѣлинцевъ. Третья улица—*Малая*, названная такъ потому, что она сравнительно меньше первыхъ двухъ. Всѣ эти улицы расположены на довольно большомъ разстояніи одна отъ другой. Съ сѣверо-западной стороны къ селу примыкаетъ большое болото, на которомъ находятся два небольшихъ *озера*, изобилующихъ рыбой и раками. На болотѣ лѣтомъ растетъ трава—осока; часть ея доступна для укоса, но уборка сѣна тяжела: скошенную траву для просушки нужно выносить изъ болота на берегъ.

Черезъ село проходитъ трактъ изъ г. Ковля въ м. Стобыхву и далѣе въ с. Крымно, а также проходитъ телеграфная линія въ Пинскъ Минской губ.

При вѣздѣ въ село, съ южной стороны, находится огромная (длиною въ 5 в. и шириною въ 3 в.) *песчаная площадь*,

¹⁾ Описаніе сего села составлено мною на основаніи *Церк. мѣтописи с. Черемошна*, составленной въ 1895 г. свящ. Ан. Пуріевичемъ (весьма кратка), письменнымъ сообщеніемъ о быв. священнослужителяхъ прихода, присланнымъ мнѣ въ сент. 1891 г. свящ. Евг. Ганжулевичемъ, и *Клтиров. вѣд. за 1873 и 1898 г.*

ни чѣмъ не заросшая, подъ названіемъ *Язвыны*: песокъ вѣтромъ поднимается и засыпаетъ огороды и поля, причиняя тѣмъ немалый убытокъ крестьянамъ.

Грунтовые дороги очень неудобны, песчаны и иногда пролезаютъ по болотамъ.

Въ составѣ прихода входятъ: с. *Черемошино*, въ коемъ, по даннымъ за 1898 г., прихожанъ 879 д. об. п. (441 жен.), деревня *Смоллы* въ 8 в. (прихож. 421 д. об. п., въ томъ числѣ 199 жен.), село *Церковка* въ 5 в. (прихож. 93 д. об. п., 37 жен.), дер. *Любарка* въ 10 вер. (прихож. 60 д. об. п., 25 жен.) и хуторъ *Кульно* въ 3 вер. (прихож. 22 д. об. п., 12 жен.).—*всего* въ приходѣ 1475 д. об. п. Во время разлива водъ, сообщеніе съ хуторомъ затруднительно.

По дорогѣ въ дер. Любарку, въ лѣсу, есть небольшая земляная насыпь, именуемая въ народѣ «*Туровой могилой*»; при раскопкахъ здѣсь находили обломки кинжала, желѣза, пуль и др. Говорятъ, что здѣсь былъ Турецкій лагерь и что турки своими башмаками нанесли сюда песку и образовали насыпь.

Село это до 1890 г. принадлежало помѣщику *Глембоцкому* (католик.), а по смерти его перешло въ опеку, въ коей и нынѣ находится.

Въ с. Черемошии *церковь во имя Покрова Пресв. Богоматери*. Когда и кѣмъ построена, неизвѣстно. Дерев., съ такою же колокольнею. Стоитъ среди села, въ мѣстности нѣсколько возвышенной. Крыта жестию. Имѣетъ въ высоту 6 саж., въ ширину 4 саж. и въ длину 6 саж. 1 арш. Крестообразна. Колокольня въ соединеніи съ церковью. На церкви одна глава. Иконостасъ въ три яруса. Есть хоры. Утвари недостаточно. Въ 1871 г., при свящ. Іоаниѣ Ярмоловичѣ, церковь фундаментально починена. Метрич. книги хран. съ 1784 г., иснов. вѣд. съ 1886 г., опись цер. имущ. съ 1842 г.

Земли при церкви: усад. и огород. 4 дес. 200 саж., пахатной 41 дес. 2319 саж., сѣнокосной болотной съ кустарникомъ 8 дес. 1180 саж., сѣнокоса чистаго 8 дес. 1,848 саж., лѣсу дровяного 3 дес. 1,100 саж., подъ выгономъ 1 дес. 2,000 саж. Земля разбросана въ 16 кускахъ. Планъ на землю и межевой актъ есть, но ни кѣмъ не завѣрены. Почва песчана и къ обработкѣ неудобна. Лѣсъ самоправно вырубается крестьянами. *Причитъ*: свящ. 300 руб., псал. 50 р. и просф. 16 р. Для свящ. домъ и хоз. постройки построены прихожанами. Для псал. домъ и хоз. постр. ветхи, для просф. дома нѣтъ. Цер.-прих. школа сущ. съ сент. 1889 г. *Изъ священнослужителей* въ

семь приходъ извѣстны 1) *Іоаннъ Трофимовичъ* до 1804 г., 2) *Василій Зейнеръ-Львовичъ* съ 1804 по 17 сент. 1817 г., затѣмъ по 1 іюня 1819 г. приходъ состоялъ подъ наблюденіемъ сосѣднихъ священниковъ, 3) *Стефанъ Кордыновичъ* съ 1 іюня 1819 г. по 1856 г., 4) *Іоаннъ Ярмолловичъ* съ 1856 по 1873 г., 5) *Іоаннъ Стефановичъ Буховичъ* съ 17 іюня 1873 по 1887 г., 6) *Евгеній Ганжулевичъ* съ 1888 г., 7) *Владимиръ Ивановичъ Павловичъ* съ 1897 г. по 25 янв. 1902 г., когда перешелъ въ с. Ветлы Ков. у. Псаломщ. Игнатій Николаевичъ Логвинскій съ 1878 г. нынѣ служить.

Къ этому приходу приписана церковь въ с. Церковкѣ въ 5 вер.

1476. с. Церковка, волости Повурской. *Церковь во имя Препод. Параскевы* (празд. 14 окт.). Построена въ 1784 г. на средства помѣщика Іосифа Пининскаго (въ кѣиров. вѣд. за 1873 г. временемъ построенія указанъ 1814 годъ). Каменная, съ такою же отдѣльною колокольнею. Колокольня о четырехъ каменныхъ столбахъ помѣщается въ лѣвомъ углу цер. погоста, съ двумя небольшими колоколами. Въ правомъ углу погоста, подъ навѣсомъ, есть колодезь съ цѣлебной водой, на томъ мѣстѣ, гдѣ, по преданію, отъ умовенія лица прозрѣлъ слѣпецъ. Иконостасъ въ одинъ ярусъ. Есть благодатная икона Богоматери. Отпустъ бываетъ въ 10-ую пятницу послѣ Пасхи. Утвари недостаточно. Земля при сей церкви есть, но ею самовластно завладѣли наследники помѣщика Пининскаго. Въ 1835 г. священникомъ здѣсь былъ *Іоаннъ Михалевичъ*; домъ, въ коемъ онъ жилъ, и по настоящее время стоитъ.

1477. м. ЯНОВКА при р. Стоходѣ, волости Велицкой, отъ Житомира 297 в., Ковля 39 в., ближ. жел.-дор. и телегр. ст. Голобъ 18 в., почт. ст. Мельницы 15 вер., ближ. прих. с. Велицка 5 в. Приходъ 7 класса ¹⁾).

Мѣстечко это въ началѣ 17 вѣка принадлежало дворянамъ *Еловичамъ-Малинскимъ*, одинъ изъ коихъ, Николай въ 1629 году построилъ здѣсь каменный *римско-католическій монастырь* для монаховъ-бернардиновъ. Монастырь этотъ былъ въ два этажа и состоялъ изъ 36 келлій. Въ 1832 г. онъ былъ закрытъ и переданъ въ вѣдѣніе православнаго духовенства. Нынѣ—въ развалинахъ, за исключеніемъ церкви.

¹⁾ Описаніе м. Яновки составлено мною по «*Кѣиров. Вѣдом.* за 1873 и 1898 гг. и по цитуемымъ печатнымъ архивамъ, «Церков. лѣтописи» не было.

Мѣстечко это упоминается *въ актѣ отъ 27 января 1638 г.*,—въ инструкціи дворянъ Волынскихъ посламъ, отправленнымъ на Варшавскій сеймъ 1638 г. Въ ней дворяне просятъ, дабы разрѣшено было взимать мыто за новый мостъ, построенный на р. Стоходѣ, подъ мѣстечкомъ Яновкой (*Архивъ юго-запад. Россіи*, ч. 2, т. 1, стр. 243). Въ 19 вѣкѣ оно принадлежало двор. *Савицкимъ*.

Въ настоящее время мѣстечко это принадлежитъ двор. *Ладъ-Лобаржевскому* (католич.). Владѣльцемъ прип. дер. Литогоща *Бороздинъ* (прав.).

Ярмарки бывають здѣсь въ 9-ый четвергъ по Пасхѣ и 26 октября (въ день св. Димитрія). Торгуютъ лошадьми, рогатымъ скотомъ и предметами сельскаго хозяйства.

Въ составѣ прихода входятъ: м. *Яновка*, въ коемъ, по даннымъ за 1898 г., числится прихожанъ 399 д. об. п. (въ томъ числѣ военныхъ 209 д.), и д. Литогощъ въ 1½ вер. (прих. 217 д. об. п., въ томъ числѣ 102 жен.), *Падаловка* Луцкаго уѣзд. въ 3 вер.—прих. 170 д. об. п. (84 жен.), *Мыльскъ* Луц. у. въ 7 в.—прихож. 307 д. об. п. (155 жен.), и *Линювка* въ 11 вер.—прихож. 148 д. об. п. (71 жен.),—*всего въ приходѣ дворовъ 156½, прихож. 1,241 д. об. п.* (615 жен.). Сообщеніе съ послѣдними тремя деревнями Луцкаго уѣзда весьма затруднительное по той причинѣ, что плотина на границѣ уѣздовъ Ковельскаго и Луцкаго не исправляется.

Въ м. Яновкѣ *церковь во имя Свв. первоверховныхъ Апостоловъ Петра и Павла*. Передѣлана изъ костела упомянутаго Бернардинскаго монастыря въ 1833 г. Каменная, совмѣстно съ такою же колокольнею. Въ 1879 г. устроены дерев. купола на церкви и колокольнѣ. Въ 1887 г. церковь покрыта жестью. Въ 1891 г. на средства прихожанъ устроены иконостасъ и горнее мѣсто и вся церковь выкрашена внутри. Въ 1895 г. устроены два кіота у сѣверной и южной стѣнъ. Утварью церковь вполне достаточна. Копіи метрич. книгъ хран. съ 1786 г., испов. вѣд. съ 1862 г.

Земли при церкви: усадебной и огородной 9 дес. 1,408 саж., пахатной 53 дес. 203 саж., сѣнокосной, большею частію въ лѣсу, 11 дес. 1,518 саж., подъ дорогою 1860 саж., подъ болотомъ и кустарниками 12 дес. 1,290 саж., подъ выгономъ 3 дес. 1,687 саж.,—*всего 91 дес. 1,287 саж.* Почва частію песчана, частію черноземна. Планъ на землю отъ 1853 г. есть при церкви, а межевой книги нѣтъ. Часть земли въ разстояніи 14 вер. отъ церкви; здѣсь около 3 дес. захвачено колонистами,

о чемъ заведено дѣло въ Луцкомъ окружномъ судѣ. *Причтъ*: сваш. 300 р. и псаломщ. 50 р. Для причта дома построены прихожанами — ветхи, сыры и холодны. Хоз. постройки для сваш. ветхи. Псаломщикъ имѣеть собственные хоз. постройки, уже ветхія. Церк.-приход. *школа* сущ. съ 1897 г. Церкви принадлежать каменные развалины побернардинскаго монастыря, кои слѣдовало бы реставрировать подъ помещеніе причта.

Въ прип. дер. *Линіювкѣ* Луц. у., на кладбищѣ находится *весьма ветхая церковь*, но историческихъ свѣдѣній о ней, ни письменныхъ, ни въ памяти народной, не имѣется. Настоятельно необходимо возстановить эту древнюю церковь и учредить въ этой деревнѣ самостоятельный приходъ въ виду того, что для жителей ея сообщеніе съ нынѣшней приходскою церковью въ Яновкѣ весьма затруднительно (въ 11 вер.).

Священникъ *Игнатій Александровичъ Павловичъ*, урож. с. Самарь Ков. у., оконч. Волын. Семина. въ 1885 г., съ 20 іюня 1894 г. служить здѣсь. Псаломщикъ *Іаковъ Петровичъ Абрамовичъ* съ 1844 г. служить здѣсь, урож. сего же м. Яновки, сынъ причетника.

Итого—въ 4 благочинническомъ округѣ Ковельскаго уѣзда находится *всѣхъ церквей 51*, изъ коихъ *35 приходскихъ самостоятельныхъ*, 14 приписныхъ (въ томъ числѣ двѣ упраздненныя) и 2 кладбищенскія.

Всего въ уѣздѣ Ковельскомъ уѣздѣ, въ его 4-хъ благочинническихъ округахъ, находится *всѣхъ церквей 162*, изъ коихъ *106 приходскихъ самостоятельныхъ*, *31 приписная*, *23 кладбищенскихъ*, *1 домовая* (тюремная въ Ковлѣ) и *1 закрытая* (Благовѣщенская въ Ковлѣ).



ДОПОЛНЕНІЕ ко 2-му тому.

На стр. 566, въ описаніи с. Кричильска Ровенскаго уѣзда, слѣдуетъ прибавить: «Священнослужителями въ Кричильскомъ приходѣ состояли: 1) «пресвитеръ церкви Крычильской» *Кузьма Кирилловичъ*, упоминается въ хранящейся въ церкви старой эрекции отъ 16 декабря 1561 году ¹⁾, 2) *Антоній Сибиковскій*, упом. въ заглавномъ листѣ древней приход. метрики 1720 г., оба они служили при древнѣйшемъ Кричильскомъ храмѣ, построеномъ, вѣроятно, кѣмъ-либо изъ князей Острожскихъ или же ихъ предшественниковъ князей Гольшанскихъ;

¹⁾ Эрекция эта хранится въ слѣдующей «выписи изъ книгъ городскихъ замка Луцкаго».

Въ «Выписи» этой русская рѣчь изложена польскими письменами. Поэтому налагаемъ ее русскимъ письмомъ.

«Лета Божого тысяча шестсот шестдесят першаго месяца декабря шеснаццетого дни.

«Пришедши на урядъ Гродскій в замокъ Его Королевской Милости Луцкой до мене Петра Холека и книгъ нынешнихъ Гродскихъ Луцкихъ велебный в Бозѣ *Кузьма Кирилловичъ*, Пресвитеръ Церкви Крычильское, для выписанья до книгъ нынешнихъ гродскихъ Луцких, подалъ подтверженіе, per oblatum, од коллетора своего, эрекции, которая давна была вже дезолована через розныя войска, теперешная свежа на паргамиѣ с печатью на стениѣ сыной (на синей лентѣ) и с подписомъ руки Вельможнаго коллетора Церкви Крычильское, да ной, просечи мене, абы дей было приято, и до книгъ выписано, которое я, урядъ пріймующи, читати казал и так се в себе письмомъ русскимъ мает: *Задывывишисе на предковъ моихъ, которые на хвалу Бога чинили, до чого правовирныхъ Хрестіанъ потягало, выможеніе, так и я нижей подписанный Коллеторъ Церкви Крычильское, Дедычъ, то сеесж маетности, маючи моц и жадаючи хвалы Бога в Троицы Единого, умыслилемъ дей до маетности моей, на званое *Крычильскѣ*, лежащее в Владычествѣ Луцкомъ, подтвердили Ерекцію антецессоровъ моихъ, которая поисована, и следу дей нема оригиналу, конію только громада покладаетъ, просечи, абымъ ею подтвердил, и так я тую конію подтвердивши, вечный чиню, надаваю и утвержаю фундушъ, и проклять нехай будетъ, кто поважит се порушиты, уняты, одмынаты. Нанередъ *группъ* в селе Крычильску, на которомъ дей стоить хата*

3) *Іоанизъ Ивановичъ Сибиковскій* 1740—1780 г. (ум. въ дек. 1795 г.), при немъ коадьюторъ *Алексѣй Сибиковскій*, 4) администраторъ *Савва Чаруковскій*, 5) благочинный іерей *Симеонъ Ивановичъ Сибиковскій* 1780—1821 г. (ум. 1840 г.), обучался въ Домбровицкой Піарской школѣ, 6) благочинный *Евсимій Ивановичъ Метельскій* 1821—1859 г., 7) *Антоній Николаевичъ Третьяковъ* 1859—1870 г., 8) *Іоакимъ Θεодоровичъ Юнкевичъ* съ 15 сент. 1870 г. по 1897 г. (ум. 19 авг. 1897 г.) и 9) *Владиміръ Наркиссовичъ Сълеуцкій* съ 16 ноября 1897 г. нынѣ служить. Псаломщики: 1) бакаляръ *Петръ Манкошевичъ* до 1731 г., 2) *Иванъ Колбъ* до 1795 г., 3) *Иванъ Яковлевичъ Сибиковскій* до 1830 г., 4) *Симеонъ Ивановичъ Сибиковскій* до 1857 г., 5) *Поликарпъ Стефановичъ Зданевичъ* съ 1860 г. нынѣ служить. Пономари: 1) *Петръ Зданевичъ*, 2) *Андрей Петровичъ Зданевичъ*, 3) *Стефанъ Андреевичъ Зданевичъ*, 4) *Поликарпъ Стефановичъ Зданевичъ*, 5) *Иванъ Николаевичъ Третьяковъ*.


Заслуживаютъ вниманія *названія урочищъ*—въ с. *Кричильскѣ*: 1) *Плецоуха* (дорожка за клунями), 2) *Вербецкій шляхъ* или *стинка*, и *Городецкій шляхъ* или *стинка*, 3) *Запулье* или *Занолье*—лѣсъ помѣщиковъ *Вербецкаго-Туркевича* и *Ромейскаго-Рыбникова*, 4) *Обшаръ*—помѣщичьи поля фольварка *Кричильскаго имѣнія*, 5) *За дубкомъ*—*Грани*—поля церковныя и крестьянскія, 6) *Орѣшково болото*—предъ лѣсомъ помѣщика *Вербецкаго-Туркевича*, на полѣ крестьянъ *Кричильскихъ*, 7) *Турово болото* (на границѣ с. *Городка Луцкаго уѣзда*), гдѣ провали-

Священническая, у Церкви Божая, з огородами и садкомъ; *Поля*, которыхъ теперъ в держеню ест, суть: в одну руку—в месце одномъ килько надесять день, в тойже руцѣ—три дни в одномъ а пет в другом; в другой руцѣ—також дей дней колько надесят, в тойже руцѣ сеножать, з одной стороны межа *Гаврила Иванюка*, а з другой стороны *Микиты Демяноваго*, в третьей руцѣ—толкож поля, у сеножать з островомъ розлеглимъ розного дерева, дей сеножати самое колко десят косаров,—которои сеножати, поля, огород, садок, остров для выживленія священника, при тоей церкви будучого, вѣчными часи надаю и назавше тогож од всякихъ якихъ кольвекъ повинностей з грунту дей належащихъ, з потомками, увольняю... dalej zas niema, bo kartka wyrwana, z ktorychъ xiagъ y tenъ wypisъ podъ pieczęcią grodzką Łucką iestъ wydany, pisany w Zamku Łuckimъ. Correxі (исправлялъ) *Щенковскій*. Legi cum Actis (читалъ изъ Актовъ) *Raderowiskj*. Repertur in Actis attestor (свидѣтель) *Пршевлоцкій*.

Такимъ коллеторомъ (почетителемъ) Церкви *Кричильской* и дедичемъ с. *Кричильска* въ это время былъ князь *Константинъ Константиновичъ Острожскій*.

лась церковь и гдѣ недавно будто бы нашли щипцы для туше-
нія церковныхъ свѣчь, а также церковные кресты, бывшіе
на главахъ, 8) Могрисовка, 9) Черевисье, 10) Сціобки, и Кру-
шинка—церковное поле за р. Горинемъ, въ помѣщичьемъ лѣсу,
11) Межирье и Клитница, 12) Козитель—сѣнокосъ крестьянскій
и просфорни Третьяковой, 13) Оселица—огороды надъ р. Горы-
немъ, незагораживаемые въ половодье, 14) Дивка, 15) Заболонь—
церк. сѣнокосъ—противъ церкви за р. Горинемъ, 16) Заозирье,
Глиница, Лучка, Гурне, Черемха—церк. сѣнокосы, 17) Сыній
вирь, Прогнойщина (озеро), Уейна, Высыка—провалы около
парома, 18) Ховиѣрово, Сущець—озеро, 19) Рихта, Стайки,
Середобурье, Венрикъ, Заславье, Вусыка, Стожары (провалы),
20) Боришовка, 21) Безодня, Новины, Смолярка, Хлѣвы на бо-
ру, гора Поломъ, гора Лысуха; *въ прип. деревнѣ Корости:* Хо-
мутины, Перевозъ, Татарскій бродъ, Астрагане, Дуброняжъ,
Мячина, Поповъ ровъ, Козловка, Бабичевска, Шерешовня, Те-
лига, Зульня, Дорогуша, Заолесце, Черты, Буркы, Крыныця,
Порохнице, Зуброниха, Ситница, Тереботивье, Посядрика, Ку-
рачи-колодези, Берци, Белый берегъ.

Свѣдѣнія эти заимствованы мною изъ церковно-приход.
лѣтописи с. Кричильска, составленной очень подробно свящ.
о. Владимиромъ Сѣлецкимъ и присланной имъ мнѣ.



Важнѣйшія исправленія и дополненія въ 5-мъ томѣ.

На стр. 165, въ описаніи с. *Смидина*, слѣдуетъ добавить: «Въ Литовской Метрицѣ $\frac{I A}{57}$ л. 3 об. и $\frac{I A}{49}$ л. 32 об. сохранился королевскій универсалъ, данный 29 сентября 1568 года по Владимирскому повѣту,—котораго предметомъ было «осажене места в селе Смидине в повете Володимерском». Въ немъ объявлялось, что «для размноженія пожитковъ екарбу» государева и земскаго, король поручилъ Волинскому воеводѣ, князю Александру Феодоровичу Чарторыйскому «в селе» государевомъ «Смидине, в повете Володимерскомъ лежачомъ, людьми похожими, не отчизными место осаживати и в немъ торгъ в день четверговой и ярмарку одинъ разъ в рокъ, то есть на праздникъ ихъ на день святого Крыжа», т. е., 14 сентября, «установити и везде то объявити казати». Универсаламъ приказывается обывателямъ, чтобы они «не заборонили» приходить «такowymъ людемъ» въ городъ *Смидинъ* и въ немъ «оседати», а точно также не препятствовали бы и «всимъ купцомъ, менчаномъ и подданымъ своимъ до того места» государева «Смидина до торгу и на ярмарку с куплями ихъ, хто што маеть, добровольне ездити, куповати и продавати» (изъ соч. И. И. Липно «Великое княжество Литовское за время отъ заключенія Люблинской унии до смерти Стефана Баторія (1569—1586). Опытъ изслѣдованія политическаго и общественнаго строя», томъ I, СПб., 1901, стр. 605). Такимъ образомъ, отсюда видимъ, что с. Смидинъ съ 29 сент. 1568 г. было городомъ. Но какъ долго оно именовалось городомъ, объ этомъ свѣдѣній нѣтъ».

На стр. 104, въ описаніи м. *Несухонжгъ*, слѣдуетъ добавить: «О преслѣдованіи кн. Заславскими Несухонжскаго православнаго священника находимъ свѣдѣнія и въ другихъ актахъ. Такъ, въ извѣстномъ трудѣ В. М. Площанскаго «Прошлое Холмской Руси по архивнымъ документамъ XV—XVIII вв. и др. источникамъ», вып. I, Вильна, 1899 г., на стр. 245, сказано,

что «по акту 2 октября 1592 г., священник Несухонцкой церкви Родіонъ Стефановичъ (по фамилии—*Солюха*) и его жена Агафія жаловались на своихъ помѣщиковъ—Подляскаго воеводу кн. Януша Заславскаго и жену его Александру Романовну, урожден. кн. Сангушко, за то, что они, 14 октября 1591 года, насильственно послали своихъ слугъ на домъ ихъ въ Несухонцахъ, Владимирскаго повѣта, которые избili и истязали ихъ и троихъ при нихъ бывшихъ дочерей, избитыхъ посадили въ тюрьму Несухонцкаго замка, при чемъ отняли у нихъ все движимое имущество (домашнюю утварь, платье, скоть, хлѣбъ, драгоценности, деньги и проч.). Продержавъ священника 1 годъ и 5 мѣсяцевъ, жену же его 9 мѣсяцевъ въ замковой тюрьмѣ, кн. Заславскіе слѣдили за вѣчными записями князей Андрея, Федора и Романа Сангушковь на Воскресенскую церковь въ Несухонцкомъ замкѣ и церковь въ с. Дороготежѣ (нынѣ Доротышахъ) Владимирскаго повѣта. Эти и другія относящіяся къ послѣдней церкви грамоты, именно—пожизненную грамоту, данную о. Родіону кн. Романомъ (старымъ) Сангушкой, и вторую такую же грамоту княгини Анны Деспотовны Сангушковой (матери) на церковь и село Дороготежъ, а также долговую запись на 100 зл. Романа кн. Сангушки о. Родіону, забрали въ Несухонцкой церкви. 17 того же м. октября кн. Заславскіе послали слугъ своихъ на село Дороготежъ, принадлежащее церкви Несухонцкаго замка, которые забрали тамъ все движимое ихъ имущество. У о. Родіона были три сына—Стефанъ, Кирикъ и Филонъ Солюхи».

*На стр. 185, въ описаніи с. Ветелъ, нужно прибавить: «Одновременно съ Св. Николаевскою, въ с. Ветлахъ существовала Спасекая церковь. Въ трудѣ В. М. Площанскаго. «Прошлое Холмской Руси...», на стр. 244, сказано: «9 мая 1592 г. священникъ Стефанъ изъ Ветля (Ветель), жалуется на Ратненскаго старосту Прокопа Сѣнявскаго за то, что послѣдній, вопреки королевской жалованной грамотѣ, отнялъ у него Спаскую церковь съ принадлежностями и полемъ «Вороновое гнѣздо» въ селѣ Ветлѣ (Ветлахъ). Тотъ же священникъ, 27 іюня, предъявилъ суду, для записи, грамоту короля Сигизмунда III, по коей о. Стефанъ назначенъ настоятелемъ приходскихъ церквей святаго Спаса и св. Николая въ королевскомъ селѣ Ветлѣ, на мѣсто состарившагося отца своего *Мирона*».*

На стр. 199, въ описаніи церкви с. Верховъ, списокъ священнослужителей слѣдуетъ восполнить, на основаніи сообщенія, присланнаго мнѣ 27 окт. 1890 г. свящ. о. Модестомъ

Сморжевскимъ, такъ: 1) ун. парохъ *Симонъ Михалевичъ* съ 1787 по 1790 г., 2) ун. парохъ *Іаннуарій Грабовецкій* 1790—1808 г., 3) *Максимъ Рафальскій* 1808—1811 г., 4) *Лукіанъ Когачевскій* 1811—1812 г., 5) *Мартиніанъ Ульмицкій* 1812—1816 г., 6) суперіоръ *Леонъ Кенцицкій* 1816—1827 г., 7) парохъ *Анатолій Хомицкій* 1827—1834 г., 8) *Іоаннъ Брашановскій* съ 1834 по 1836 г. во время уніи, и послѣ уничтоженія ея съ 1836 г. по 1861 г...» Въ церкви хранятся: старинная серебрянная *кадилъница*, вѣсомъ до 6 фун. и вмѣстимостью до 2 кварта, а также: Евангеліе Львовской печати 1699 г., Октоихъ Почаев. печ. 1675 г. (въ 16 долю), Минея мѣсячная Почаев. печ. 1661 г., Тріодъ постная Почаев. печ. 1667 г., Тріодъ цвѣтная Почаев. печ. 1686 г., Ирмологій нотный Почаев. печ. 1666 г., анеологіонъ и трифологъ Львов. печ. 1643 г., Величанія праздниковъ Почаев. печ. 1689 г., Служебникъ въ листъ Почаев. печ. 1640 г., Служебникъ рукописный начатъ 1 авг. 1754 г., окончень 14 іюля 1755 г.»

На стр. 236, въ описаніи м. *Камень-Коширска*, гдѣ рѣчь идетъ о доминиканскомъ кліаторѣ, слѣдуетъ прибавить: «28 января 1640 г. записана въ Холмскія актовыя книги фундація доминикан. монастыря въ м. Камень Волынскимъ воеводой кн. Адамомъ-Александромъ Сангушкой и его женой Екатериной, изъ Служевичъ, Уханской. Учредительная грамота дана ими въ Луцкѣ 30 декабря 1638 г., при свидѣтеляхъ Іосифѣ Мокосѣвъ-Баковецкомъ, епископѣ (ун.) Владимирскомъ, и Михаилѣ изъ Козельска Пузинѣ, и подтверждена королемъ Владиславомъ въ Вильнѣ 30 апрѣля 1639 г.»... Еще при р.-катол. епископѣ Станиславѣ Свиницкомъ (1676—1696 г.) поднято было помѣщиками Красицкими дѣло объ уничтоженіи этого монастыря. Въ 1716 г. 14 февр. р.-катол. епископъ Христофоръ Шембекъ возобновляетъ процессъ съ супругами Карломъ графомъ изъ Сѣцина и Элеонорою (урожд. Ржевускою) Красицкими, владельцами Камня-Коширска, о закрытіи въ Камень приход. костела, основаннаго кн. Александромъ Сангушкою и его женою Екатериною Уханской, объ устраненіи плебана Скорутскаго, поставленнаго Свиницкимъ, объ отнятій приходской земли и разрѣшеніи евреямъ строить дома на томъ мѣстѣ, гдѣ похоронены христіане». (В. М. *Площанскаго*. «Прошлое Холмской Руси», вып. 2, 1901 г., стр. 209 и 228).

Въ 1607 году въ Камень-Коширскѣ былъ большой пожаръ, происшедшій отъ удара молніи и истребившій почти все мѣстечко, о чемъ свѣдѣнія сохранились въ актовыхъ книгахъ Вла-

димирскаго замка, въ слѣдующемъ документѣ за № 474: «Сознаніе возного всираве Княжати Коширського о погорени места *Каменя* здонущени Божого року 1607.

... «Ставши возный Иванъ Жуковецкій созналъ... видилъ есми вместе *Камене замок* и место меноване мало не до вгрунту зогородами згорело толко пляцы голые зосталы, а меновите пляцовъ есми наличилъ, где дома стояли, всѣхъ 65, тоестъ, где дома рыночные были, пляцовъ 9, пляцовъ, где дома *поповские* были, три, пляцовъ, где дома огородничкине были, 8, пляцовъ, где дома уличные были, 30, а особно пляцовъ подлейтахъ 15, пляцовъ, где *церкви* были, 3, а где школа жидовская згорела, пляць одинъ, пляцовъ, где огороды были, 79, то все знат же року тенерешнемъ 1607 вколько недель передтымъ звышъ менованымъ часомъ ганебне докгрунту выгорело; тамже нанъ Война, защитовски войтъ и мещане каменские звеликимъ жалемъ оповедали, нжъ тое погорене сталосе здонущени божого, также ничого маестности не ратовано и сами люде перед огнемъ вгвалтовнымъ мало не погорели»...

На стр. 402, въ описаніи с. Велицка, слѣдуетъ прибавить:

«Въ архивѣ Велицкой церкви хранится подлинная *эрекція*, данная ей владѣльцемъ с. Велицка, княземъ Іосифомъ *Сапьюгой* отъ 5 января 1785 года, а также *визита* ея отъ 30 января 1789 г., учиненная генеральнымъ визитаторомъ, Сосновицкимъ плебаномъ Варѳоломеемъ Назаревичемъ, по распоряженію Хоумскаго Епископа Θεодосія Росточкаго. Обѣ оны, *эрекція* и *визита*, въ подлинникѣ были присланы мнѣ священникомъ отцомъ Гервасіемъ Михалевичемъ.

Вотъ эта эрекція:

«*Jożef, Xiąze na Kodniu, Wisznicach Xięstwie Wielickim etc. etc. Hrabia Sapieha, Krączy Wielkiego Xięstwa Litewskiego, Orderu S. Huberta Kawaler.*

Do wiadomości podaje, iż wakuję ad praesens cerkiew pod Tytułem Narodzenia Najsw. P. Maryi w dobrach moich dziedzicznych w wsi Wielicku, do której wakującej z prawa Kollacyi moiej mając dobrze zaleconego z życia przykładowego y sposobności nauk do stanu kapłanskiego zacnie urodzonego jm. xiędza Jana Czaykowskiego y onego prezentować umysliłem, ninieyszym listem zaszczycam z nim y za nim upraszam, aby gą J. W. Administrator ad praesens Biskupstwa Chelmskiego władzą sobie daną we wsi Wielicku instalował y staranie o duszach krwią Chrystusową odkupionych administrować sakramentow sw. y obrządkow cerkiewnych, tudzież Rząd Rzeczy doczesnych teyze Cerkwi, jako do

władzy y jurysdykcyi przynależy onemu powierzyć raczył, którego ja Prezentanta mojego jako na to Beneficium instytuowany zestanie przywszelkich gruntach, polach y sianozęciach tu zmiankowanych, tojest—na Zawrocie od granicy Sieleckiey w zdłuż tak, jak gromadzkie pola jda, wszierz od miedzy dawnieyszey Krawczykowskiey, aż do miedzy Parchomowskiey łokci osmdziesiąt y pięć, na Glinie długości łokci tysiąc pięćset siedmziesiąt wszierz łokci osmdziesiąt y pięć od miedzy Krawczykowskiey aż do miedzy Parchomowskiey, na szrokim polu długości łokci tysiąc trzysta siedmziesiąt pięć szrokosci od miedzy Krawczykowskiey aż do miedzy Parchomowskiey łokci osmdziesiąt y pięć, w drugiey Rękę pole na Czerniatynie zwane w zdłuż od drogi z Wielicka do Kuchar jdać az do Chojny Czerniatyn zwaną czyli do Granicy Sieleckiey wraz z Gromadzkimi ciągnącysie w szersz zas od miedzy Krawczykowskiey aż do miedzy Parchomowskiey łokci sto piętnascie, w trzecim ręku na Żeleznicy od teyże drogi kucharskiey, aż do granicy Zmudzkiey wdłuż, wszierz od miedzy Krawczykowskiey aż do miedzy Parchomowskiey łokci sto piętnascie, sianożec w Zapuscie między sianożeciami gromadzkimi kolo Tymy sła, to jest ziedney strony Petra Jaroszczuka, z drugiey Chwedora Zacierki, z trzeciey Maxymowska, z czwartey Bedesiowska, z piątey Mironczuka, a wesrodku, między temi sianożeciami gromadzkimi Cerkiewna plus minus na kosarzew dziesięć a nie więcej, ogród y pastowen na gruncie wyz zmiankowanym Peredworocie między miedzą Krawczukowską, a Parchomowską. Wrab do lasu, tak na opał, jakotez na Reparacyą za assygnacyami Skarbu mego wydanych pozwalam y to wszystko w tey Prezencie wyrazone dotrzymać przyrzekam y deklaruję y one Dan własna, przy wycisnieniu Pieczęci, stwierdzam y podpisuję, ręką w Wielicku die 5-ta januarii 1785 Anno. Jozef Xiąze Sarpieha m. pr. Далѣ слѣдуетъ сургучная печать (сильно выкрошившаяся).

По визитъ отъ 30 лив. 1789 г., старая Велицкая церковь, существовавшая еще до 1810 г., была во имя Рождества Пр. Богородицы, деревянная, о трехъ куполахъ съ желѣзными крестами, крыта гонтомъ, очень мала, имѣла 4 окна—съ темными стеклами, одиѣ двери съ внутреннимъ замкомъ и желѣзной защелкой, другія двое дверей вели на колокольню, два колокола; обширный погостъ имѣлъ хорошую ограду вокругъ (нарванъ). Алтарь большой съ иконой Богоматери, покрытъ тремя полотенцами (убрусами); подъ первымъ убрусомъ св. антимишь, священнод. епископомъ Холмскимъ Макс. Рылло, затѣмъ дьябрюмъ съ св. Дарамн. Побочные алтари съ образами старин-

ными («старосвецкими»); одна хоругвь изъ китайки, другая изъ саржи, а третья вся крашена, ... Далѣе перечисляется утварь ризница, книги богослужебныя («Евангеліе въ кожь, въ переплетѣ оранжеваго цвѣта, съ металлическими украшеніями и иконками, «Ключь разумѣнія», служебникъ, требникъ, псалтирь, шестодневъ, тріодь постная, тріодь цвѣтная—всѣ печатныя, и апостолъ рукописный). Далѣе—перечисляются земельныя угодія (по эрекціи), церк. документы (только одна эрекція—упомянутая) и составъ прихода (въ Велицкѣ 40 домовъ и въ д. Кухарахъ 20 домовъ, всего 390 псовѣдныхъ душъ): «парохъ Иванъ Чайковскій рукоп. Пинскимъ епископомъ Горбацкимъ въ 1783 г. въ с. Червиско епархіи Пинской, а въ 1785 г. перешель въ с. Велицкѣ Холмской епархіи».

На стр. 433, въ описаніи с. *Дольска*, слѣдуетъ прибавить: «с. Дольскѣ было колыбелью князей *Дольскихъ герба Косцеша*, о которыхъ Нѣсецкій говоритъ, что они имѣли собственныя имѣнія на Волыни, и которые послѣ особенно извѣстны были въ Пинскомъ повѣтѣ. Послѣдній изъ нихъ *Иванъ-Карлъ князь Дольскій*, маршалокъ вел. княж. литов., умеръ 25 апрѣля 1696 г., а единственная дочь его, *Катерина* была замужемъ за княземъ Михайломъ Вишневецкимъ, великимъ канцлеромъ Литовскимъ (Balińskiego i Lipińskiego «Starożytna Polska», т. 2, стр. 884). Въ с. Дольскѣ въ 17 вѣкѣ существовала славянская *типографія*, гдѣ, между прочимъ, была напечатана въ 1647 г. книга *Томы Кемнійскаго*—«О подражаніи Христу»—въ славян. переводѣ.

На стр. 53, въ описаніи *Благовѣщенской церкви въ городѣ Ковль*, слѣдуетъ прибавить: «26 января 1903 года церковь эта освящена, и открыта для богослуженія, послѣ капитальнаго ремонта, произведеннаго на добровольныя пожертвованія прихожанъ (деньгами 3,335 руб. 40 коп. и, сверхъ того, деревяннымъ матеріаломъ, кирпичемъ и камнемъ). Отрадное явленіе!



ОГЛАВЛЕНІЕ

5-го тома.

Х. Ковельскій уѣздъ.

Стран.

1-ый благочиннической округъ: уѣздный городъ Ковель (стр. 2—57), с. Вербка (стр. 57), м. Выжва (стр. 61), с. *Воля*¹⁾—предмѣстье м. Выжвы (стр. 66), с. Старая-Выжва (стр. 66), с. *Чевель* (стр. 69), с. Доротыши (стр. 69), с. Зачернечье (стр. 73), с. Новые Кошары (стр. 75), с. *Кругель* (стр. 76), с. Старые Кошары (стр. 76), с. *Клевейцъ* (стр. 78), м. Маціовъ (стр. 80), с. *Окуницъ* (стр. 82), с. Мизовъ (стр. 82), с. *Буцень* (стр. 85), м. Мпяновичи (стр. 87), с. Мощона (стр. 97), м. Несуховжи (стр. 100), с. *Заръчье* (стр. 105), с. Обланы (стр. 106), с. *Гушинъ* (стр. 109), с. Наридубы (стр. 110), с. Ружинъ (стр. 117), д. *Городелецъ* (стр. 138), с. Сераховичи (стр. 142), с. Седлище (стр. 144), с. Сѣконъ (стр. 147), с. *Городищи* (стр. 159), с. Смидинъ (стр. 160), д. *Льсняки* (стр. 171), с. Тупалы (стр. 171) и с. Шайно (стр. 178) 2—181.

2-ой благочиннической округъ: с. Боровно (стр. 182), с. Борки (стр. 183), с. Ветлы (стр. 184), с. Верхи (стр. 187), с. Видертъ (стр. 200), с. Ворокомль (стр. 210), с. *Залазье* (стр. 215), с. Великая Глуша (стр. 216), с. Малая Глуша (стр. 222), с. Грива (стр. 228), с. Датынь (стр. 231), м. Камень-Коширскъ (стр. 233), д. *Гута Каменская* (стр. 238), с. Качинъ (стр. 241), с. Малый-Карасинъ (стр. 248), с. Кримио (стр. 253), с. *Воюоще* (стр. 261), с. Лычины (стр. 266), с. Нуйно (стр. 270), с. Невиръ (стр. 279), с. *Залуховъ* (стр. 282), с. Великій-Обзыръ (стр. 282), с. Ольбле-Русское (стр. 285), с. *Ольбле-Лядское* (стр. 287), с. Полицы (стр. 288), с. Раковъ-Лѣсъ (стр. 293), с. Сошично (стр. 294), с. *Запрудье* (стр. 296), м. Стобыхва (стр. 297), с. *Бережница* (стр. 307), с. Чериче (стр. 307) и с. Яйно (стр. 315) 182—316.

3-ий благочиннической округъ: с. Бузаки (стр. 317), с. Велимче (стр. 318), с. Гута Ратненская (стр. 322), с. Жиричи (стр. 325), с. Заболотье (стр. 327), с. Забродье (стр. 329), д. *Якуши* (стр. 331), с. Залисы (стр. 331),

¹⁾ Названіе села, напечатанное *курсивомъ*, означаетъ *притисное* село.

д. *Краска* (стр. 332), с. *Замшаны* (стр. 332), с. *Здомысль* (стр. 334), с. *Кортылнем* (стр. 336), с. *Деликовъ* (стр. 337), м. *Михновка* (стр. 340), с. *Повитье* (стр. 348), с. *Радостовъ* (стр. 350), м. *Ратно* (стр. 352), д. *Выдранца* (стр. 359), д. *Луццы* (стр. 360), д. *Конищи* (стр. 361), д. *Горники* (стр. 362), д. *Комарово* (стр. 362), с. *Рѣчица* (стр. 362), с. *Самары* (стр. 369), с. *Сыново* (стр. 373), с. *Туръ* (стр. 378), с. *Хотешовъ* (стр. 380) и с. *Щедрогоще* (стр. 382). 317—391.

4-ый благодѣтельный округ: с. *Билшичъ* (стр. 391), с. *Боблы* (стр. 394), с. *Велицкъ* (стр. 399), с. *Вербично* (стр. 403), с. *Осса* (стр. 405), с. *Тумичевъ* (стр. 406), с. *Волошки* (стр. 409), с. *Голобы* (стр. 414), с. *Новый Мосоръ* (стр. 425), с. *Дольскъ* (стр. 429), с. *Дроздин* (стр. 436), с. *Гонче-Бродъ* (стр. 441), с. *Залыбы* (стр. 441), м. *Кашовка* (стр. 453), с. *Козлиничн* (стр. 457), с. *Кречевици* (стр. 460), дер. *Гривятки* (стр. 464), с. *Клюскъ* (стр. 464), с. *Радовичи* (стр. 468), с. *Лульчинъ* (стр. 470), с. *Любитовъ* (стр. 471), м. *Мельница* (стр. 475), с. *Нужель* (стр. 482), с. *Бруховичи* (стр. 485), с. *Бытень* (стр. 490), с. *Обенижи* (стр. 490), с. *Подржи* (стр. 495), с. *Повурскъ* (стр. 497), с. *Заячевка* (стр. 500), с. *Великій-Порскъ* (стр. 500), с. *Малый-Порскъ* (стр. 508), с. *Вулька Порская* (стр. 509), с. *Несочно* (стр. 509), с. *Радосинъ* (стр. 515), с. *Вулька Радосинская* (стр. 519), с. *Растовъ* (стр. 520), с. *Рокитница* (стр. 524), с. *Скулинъ* (стр. 525), с. *Селець* (стр. 528), с. *Подлисы* (стр. 530), с. *Тагачинъ* (стр. 531), с. *Щерковичи* (стр. 535), с. *Торговище* (стр. 536), м. *Турійскъ* (стр. 538), с. *Уховецкъ* (стр. 549), с. *Углы* (стр. 552), с. *Черемощно* (стр. 555), с. *Щеркови* (стр. 557), и м. *Яновка* (стр. 557) 391—559.

	Стр.
Люстрація г. <i>Ковля</i> отъ 1663 года	19.
<i>Инвентарь</i> б. <i>Верховскаго Св. Михайловскаго монастыря</i>	190.
0 родѣ <i>Графовъ Красицкихъ</i>	202.
<i>Инвентарь</i> <i>Воевоцкой церкви</i>	263.
<i>Свадебныя и крестинныя пѣсни</i> жителей с. <i>Щедрогоща</i>	386.
0 князьяхъ <i>Великихъ</i>	400.
0 князьяхъ <i>Ружинскихъ</i>	120.

Дополненія и прибавленія къ описанію с. *Кричицка* *Ровенскаго уѣзда* въ 2-мъ томѣ, и с. *Смидина*, м. *Несухойжъ*, с. *Ветелъ*, с. *Верховъ*, м. *Камень-Копиурска*, с. *Величка*, г. *Ковля* и с. *Дольска* *Ковельскаго уѣзда* въ 5-мъ томѣ 1—9.

АЛФАВИТНЫЙ УКАЗАТЕЛЬ

ГОРОДОВЪ, МВСТЕЧЕКЪ И СЕЛЪ,

описанныхъ въ 5-мъ томъ „Историко-статистическаго описанія церквей и приходовъ Волынской епархіи“ (уѣздъ Ковельскій).

Б.

- 1. с. Бережница . . . 307.
- › Вилинъ . . . 391.
- › Боблы . . . 394.
- › Боровно . . . 182.
- 5. › Борки . . . 183.
- › Бруховичи . . . 485.
- › Бузаки . . . 317.
- › Буцень . . . 85.
- › Бытень . . . 490.

В.

- 10. с. Величье . . . 318.
- › Велицкъ . . . 399.
- › Вербично . . . 403.
- › Вербка . . . 57.
- › Верхи . . . 187.
- 15. › Ветлы . . . 184.
- › Видерть . . . 200.
- › Воюгоще . . . 261.
- › Волошки . . . 409.
- › Воля . . . 66.
- 20. с. Ворокомль . . . 210.
- › Вулька Порская . . . 509.
- › Вулька Радоминская . . . 519.
- › Выдранца . . . 359.
- м. Выжва . . . 61.
- 25. с. Старая Выжва . . . 66.

Г.

- с. Глуша Великая . . . 216.
- › Глуша Малая . . . 222.
- › Голобы . . . 414.

- с. Гонче-Бродъ . . . 441.
- 30. › Горинки . . . 362.
- › Городелецъ . . . 138.
- › Городищи . . . 159.
- › Грива . . . 228.
- › Гривятки . . . 464.
- 35. › Гута Каменская . . . 238.
- › Гута Ратненская . . . 322.
- › Гушинъ . . . 109.

Д.

- с. Датинъ . . . 231.
- › Дольскъ . . . 429.
- 40. › Доротыши . . . 69.
- › Дроздини . . . 436.

Ж.

- с. Жирячи . . . 325.

З.

- с. Заболотье . . . 327.
- › Забродье . . . 329.
- 45. › Задыбы . . . 441.
- › Залазье . . . 215.
- › Залесы . . . 331.
- › Залуховъ . . . 282.
- › Замшаны . . . 332.
- 50. › Запрудье . . . 296.
- › Заръчье . . . 105.
- › Зачернечье . . . 73.
- › Заячевка . . . 500.
- › Здомысль . . . 334.

К.

55.	м. Камень-Коширскъ . . .	233.
	с. Карасинъ-Малый . . .	248.
	› Качинъ . . .	241.
	м. Кашовка . . .	453.
	с. Клевецъ . . .	78.
60.	с. Ключскъ . . .	464.
	г. Ковель . . .	2.
	с. Козлиничч . . .	457.
	› Комарово . . .	362.
	› Конищи . . .	361.
65.	› Кортылисы . . .	336.
	› Кошары-Новые . . .	75.
	› Кошары-Старые . . .	76.
	› Краска . . .	332.
	› Кречевичи . . .	460.
70.	› Крымно . . .	253.
	› Кругель . . .	76.
	› Кульчинъ . . .	470.

Л.

	с. Леляковъ . . .	337.
	› Лучицы . . .	360.
75.	› Лычины . . .	266.
	› Лѣсняки . . .	171.
	› Любитовъ . . .	471.

М.

	м. Маціовъ . . .	80.
	м. Мельница . . .	475.
80.	с. Мизовъ . . .	82.
	м. Милановичи . . .	87.
	м. Михновка . . .	340.
	с. Мосоръ Новый . . .	425.
	› Мощона . . .	97.

Н.

85.	с. Невиръ . . .	279.
	м. Несухонки . . .	100.
	с. Нужель . . .	482.
	› Нуйно . . .	270.

О.

	с. Обенижи . . .	490.
90.	› Обзыръ-Великій . . .	282.

	с. Обланы . . .	106.
	› Окунинъ . . .	82.
	› Ольбле-Русское . . .	285.
	› Ольбле-Лядское . . .	287.
95.	› Осса . . .	405.

П.

	с. Паридубы . . .	110.
	› Перковичи . . .	535.
	› Песочно . . .	509.
	› Повитье . . .	348.
100.	› Повурскъ . . .	497.
	› Подлисы . . .	530.
	› Подрыжи . . .	495.
	› Полицы . . .	288.
	› Порскъ Великій . . .	500.
105.	› Порскъ Малый . . .	508.

Р.

	с. Радовичи . . .	468.
	› Радостовъ . . .	350.
	› Радошинъ . . .	515.
	› Раковъ-Лѣсь . . .	293.
110.	с. Растовъ . . .	520.
	м. Ратно . . .	352.
	› Рокитница . . .	524.
	› Ружинъ . . .	117.
	› Рѣчица . . .	362.

С.

115.	с. Самары . . .	369.
	› Седлище . . .	144.
	› Селець . . .	528.
	› Сераховичи . . .	142.
	› Скулинъ . . .	525.
120.	› Смидинъ . . .	160.
	› Сошично . . .	294.
	м. Стобыхва . . .	297.
	с. Сыново . . .	373.
	› Сѣконь . . .	147.

Т.

125.	с. Тагачинъ . . .	531.
	› Торговище . . .	536.
	› Туличевъ . . .	406.

с. Тупалы	171.
м. Турійскъ	538.
130. с. Туръ	378.

V.

с. Углы	552.
» Уховець	549.

X.

с. Хотешовъ	380.
---------------------	------

Ц.

с. Цежковка	557.
---------------------	------

Ч.

135. с. Чвель	69.
-----------------------	-----

с. Черемѣшно	555.
» Чериче	307.

III.

с. Шайно	178.
--------------------	------

Щ.

с. Щедрогоще	382.
----------------------	------

Я.

140. с. Яйно	315.
» Якуши	331.
142. м. Яновка	557.



Труды Н. Ив. Теодоровича:

1. «Историко-статистическое описание церквей и приходовъ Волынской епархіи»:

Томъ I, обнимающій уѣзды—*Житомирскій, Новградъ-Волынский и Овручскій*, стр. 430+2+IV. Цѣна 1 руб. 25 коп., а съ пересылкою 1 руб. 50 коп.

Томъ II, обнимающій уѣзды—*Ровенскій, Острожскій и Дубенскій*, стр. 690+VII. Цѣна 2 руб. 75 коп., а съ пересылкою 3 руб.

Томъ III, обнимающій уѣзды—*Кременецкій и Заславскій*, стр. 687+IX. Цѣна 2 руб. 75 коп., а съ пересылкою 3 руб. 25 коп.

Томъ IV, обнимающій уѣздъ—*Старокопистинскій*, стр. 932. Цѣна 3 руб., а съ пересылкою 3 руб. 40 коп.

Томъ V, обнимающій уѣздъ—*Ковельскій*, стр. 559+16. Цѣна 2 р. 25 коп., а съ пересылкою 2 руб. 50 коп.

Первые три тома этого труда «рекомендованы Ученымъ Комитетомъ Министерства Народнаго Просвѣщенія для приобритенія въ фундаментальныя библиотеки среднихъ учебныхъ заведеній Кіевского и Виленскаго Учебныхъ Округовъ» (Журн. Министер. Народ. Просвѣщенія за 1894 г., май), а также всѣ 4 тома *Свят. Синодомъ* разосланы во всѣ духовныя Семинаріи Имперіи.

2. «Городъ Владиміръ Волынской губерніи въ связи съ исторіей Волынской іерархіи». Историческій очеркъ въ память 900-лѣтія Волынской епархіи. Въ особомъ приложеніи помѣщено подробное описание «Празднованія 900-лѣтняго юбилея Волынской епархіи».

Книга иллюстрирована 9-ю рисунками—гравюрами, отпечатанными въ С.-Петербургѣ: 1) Свят. вел. кн. Владиміръ Равноапостольный, основатель города.—2) Свят. Стефанъ II, митрополитъ Владиміро-Волынскій. 3) Князь Константинъ Константиновичъ Острожскій, Староста Владимірекій.—4) Мстиславовъ «рамъ.—5) Развалины церкви въ урочищѣ «Старая каѳедр».—6) Древняя икона Пресв. Богоматери—изъ Мстиславова храма.—7) С.-Васильевская церковь.—8) Церкви Успенская и Св.-Троцкая въ селѣ Зимно.—9) Почаевская Чудотворная икона Грешв. Богородицы.

Въ книгѣ почти 33 печатныхъ листа—in 8-vo, стр. 234-269+XIII+2=518. Цѣна 1 рубль 50 коп. съ пересылкою.

Книга эта тѣмъ же Ученымъ Комитетомъ Министерства Народнаго Просвѣщенія «рекомендована для фундаментальныхъ и учебныхъ»

библіотекъ среднихъ учебныхъ заведеній Кіевскаго и Виленскаго учебныхъ Округовъ“ (Опредѣленіе Учен. Комитета—въ «Журналѣ Мин. Народ. Просв.» за 1893 г., декабрь), а Свят. Синодомъ разослана во всеѣ духовныя семинаріи Имперіи и въ мужскія и женскія духовныя училища Западнаго Края; кромѣ того, Преосвященными Епархій—Литовской, Варшавской и Подольской рекомендована для церковныхъ библіотекъ приходовъ этихъ епархій. Въ всеподданныйшемъ отчетѣ г. Оберъ-Прокурора Святѣйшаго Синода по вѣдомству Православнаго исповѣданія за 1892—1893 г.г. (изд. СПб., 1895), на стр. 553—554, сказано, между прочимъ: «изъ числа многихъ литературныхъ трудовъ, посвященныхъ сему юбилейному событію (т. е., 900-лѣтію Волынской епархій), слѣдуетъ отмѣтить сочиненіе Н. Теодоровича „Городъ Владиміръ Волынской губерніи въ связи съ исторіей Волынской іерархіи“... Оно, «какъ памятная книжка 900-лѣтней жизни г. Владимира-Волынска и мѣстной іерархіи, по полнотѣ свѣдѣній и объективности изложенія, является вполне добросовѣтнымъ трудомъ и заслуживаетъ вниманія».

3. «Городъ Кременецъ Волынской губерніи». Историческій очеркъ. Стр. 70. Цѣна 50 коп., а съ пересылкою 60 коп.

4. «Городъ Заславль Волынской губерніи». Историческій очеркъ. Стр. 50. Цѣна 45 коп., а съ пересылкою 55 коп.

5. «Городъ Староконстантиновъ Волынской губерніи». Истор. очеркъ. Стр. 70. Цѣна 45 к., а съ пересылк. 50 к.

6. «Ученіе Тридентскаго Собора о первородномъ грѣхѣ и оправданіи въ связи съ православнымъ и протестантскимъ ученіемъ о томъ же предметѣ». Историко-критическій очеркъ въ области сравнительнаго Богословія. Почлевъ. 1886 г. Стр. 89. Цѣна 60 коп., а съ пересылкою 70 коп.

7. «Толкованіе на соборное посланіе св. Апостола Іакова». Вильна, 1897 г., стр. 146. Цѣна 60 коп., а съ пересылкою 70 коп.

8. Волынская духовная Семинарія. Исторія первоначальнаго устройства ея и подвѣдомственныхъ ей духовныхъ училищъ. Списки воспитанниковъ, окончившихъ въ ней курсъ ученія, а также начальниковъ и наставниковъ ея въ періодъ времени съ 1796 по 1900 г.. 65 печатныхъ листовъ, 1023 стр. Съ приложеніемъ портрета Митрополита Антонія Рафальскаго и его писемъ къ священнику с. Нуйно Стефану Скульскому.

Въ книгѣ сообщаются подробныя біографіи многихъ воспитанниковъ Семинаріи, начальниковъ и наставниковъ ея. Цѣна книги 3 р. 50 коп., а съ пересыл. 4 руб.

Всеѣ эти книги, по желанію, могутъ быть высылаемы и наложеннымъ платежемъ.

Съ требованіями на нихъ слѣдуетъ обращаться—въ губ. г. СѢД-ЛЕЦѢ на имя автора—Николая Ивановича Теодоровича, а также—въ книжныя магазины И. Л. тузова въ С.-Петербургѣ и Н. Як. Оглоблина въ г. Кіевѣ.

Цѣна книги 2 руб. 25 коп.,
а съ пересылкою 2 р. 50 к.

*Издание это — во славу Попечительницы о
воспитанникахъ Волынской Духовной
Семинаріи.*