

Труды

Подольского

Епархиального

ист. — стат. ком-та

под ред.

Е. Сецинского

433944

Пр. 1627 | Труды Подольска  
и др. ист. источников  
ком. т. 9.

10 VI. 89 - 10/18 193



2



06  
1742




**ТРУДЫ**  
**ПОДОЛЬСКАГО ЕПАРХИАЛЬНАГО**  
**ИСТОРИКО-СТАТИСТИЧЕСКАГО КОМИТЕТА.**

**ВЫПУСКЪ ДЕВЯТЫЙ.**

Подъ редакціею священника Евфимія Стѣпанскаго.

**ПРИХОДЫ И ЦЕРКВИ ПОДОЛЬСКОЙ ЕПАРХІИ.**



**КАМЕНЕЦЪ-ПОДОЛЬСКЪ.**

Типографія С. П. Куряцаго, Николаевская площ., д. № 5.

1901.

ТЪДЪ

ПРЕДЪЛО СНАБЪЖЕНА

КОМИТЕТО ЗА ПОСРЕДСТВО

Печатать разрѣшено 30 октября 1899 г.—18 февраля 1901 г.

Цензоръ Подольскихъ Епархіальныхъ Вѣдомостей

Протоіерей Ілія Лебе

КОМИТЕТО ЗА ПОСРЕДСТВО



ОПИСАНИЕ

г. Болтушия уезда

**Приходы и церкви Подольской епархіи.**

1865

Літературно-художній музей і бібліотека

60

433944

Державна історична  
бібліотека УРСР

85

78

Е07

92

065/1  
K



# ОГЛАВЛЕНІЕ.

## I. Балтскій уѣздъ.



№	Стран.	№	Стран.
<b>1-й округъ.</b>			
1 Балта г., соборъ . . . . .	1	37 Жура с. . . . .	26
2 „ Николаевская церк. . . . .	3	38 Зозуляне с. . . . .	27
3 Бендзари с. . . . .	4	39 Коссы с. . . . .	—
4 Бобрискъ-Великій с. . . . .	—	40 Ксендзовка с. . . . .	28
5 Борсуки с. . . . .	5	41 Кульна с. . . . .	—
6 Гвоздавка с. . . . .	6	42 Мокра с. . . . .	29
7 Еленовка с. . . . .	—	43 Нестонта с. . . . .	—
8 Евводія с. . . . .	7	44 Окны м. . . . .	30
9 Козацкое с. . . . .	—	45 Плоть с. . . . .	—
10 Корытна с. . . . .	8	46 Поценки с. . . . .	31
11 Лѣсничевка с. . . . .	9	47 Рыбница м. . . . .	32
12 Любомирка с. . . . .	—	48 Стрымба с. . . . .	—
13 Мошняги с. . . . .	10	49 Тимковъ с. . . . .	33
14 Немировское с. . . . .	11	50 Тисколунгъ с. . . . .	34
15 Новополь с. . . . .	—	51 Тонала с. . . . .	—
16 Пасажъ с. . . . .	—	52 Флора с. . . . .	35
17 Перейма с. . . . .	12	53 Черна с. . . . .	—
18 Пласка-Балтская с. . . . .	—	54 Цыбуленка с. . . . .	36
19 Познанка с. . . . .	13	<b>3-й округъ.</b>	
20 Саражинка с. . . . .	—	55 Березовка с. . . . .	37
21 Сѣвная с. . . . .	14	56 Будей с. . . . .	38
22 Ферватія с. . . . .	—	57 Вадатурколь с. . . . .	39
23 Чернече с. . . . .	—	58 Гараба с. . . . .	40
24 Ясенова с. . . . .	15	59 Грабова с. . . . .	41
<b>2-й округъ.</b>			
25 Борци с. . . . .	15	60 Кодыма м. . . . .	42
26 Ботушане с. . . . .	17	61 Колбасная с. . . . .	43
27 Бѣлоча с. . . . .	—	62 Красенькое с. . . . .	—
28 Воронковъ с. . . . .	18	63 Крутые м. . . . .	44
29 Выхватицы с. . . . .	19	64 Крутыхъ предметье . . . . .	45
30 Газносом с. . . . .	20	65 Лабушна с. . . . .	46
31 Гармацкое с. . . . .	—	66 Молокишъ с. . . . .	47
32 Гедеримъ с. . . . .	22	67 Обжила с. . . . .	48
33 Гонората с. . . . .	23	68 Писарейка с. . . . .	49
34 Домница с. . . . .	24	69 Сербы с. . . . .	—
35 Дубова с. . . . .	—	70 Слободзея с. . . . .	51
36 Ержевь с. . . . .	25	71 Смолянка с. . . . .	—
		72 Стронцы с. . . . .	52
		73 Французское с. . . . .	—
		74 Шерпицы с. . . . .	53



№	Стран.	№	Стран.
<b>4-й округъ.</b>			
75	Байбузовка с. . . . .	54	
76	Бакша с. . . . .	—	
77	Бондуrowa с. . . . .	55	
78	Гербина с. . . . .	—	
79	Гетмановка с. . . . .	56	
80	Казавцигъ с. . . . .	57	
81	Каменовата с. . . . .	58	
82	Капустинка с. . . . .	—	
83	Концеба с., Рожд.-Богор. церк.	—	
84	„ Успенская церк.	59	
85	Крижолитъ с. . . . .	—	
86	Криничка с. . . . .	—	
87	Кричунова с. . . . .	60	
88	Лихова с. . . . .	62	
89	Недѣлка с. . . . .	—	
90	Ольшанка с. . . . .	—	
91	Осички с. . . . .	63	
92	Песчана м. . . . .	64	
93	Полянецкое с. . . . .	65	
94	Пужайковъ с. . . . .	—	
95	Ракулова с. . . . .	66	
96	Савранъ м. . . . .	—	
97	Шляхова с. . . . .	68	
98	Юзефовка с. . . . .	—	
<b>5-й округъ.</b>			
99	Вербова с. . . . .	69	
100	Витольдовъ-Бродъ с. . . . .	—	
101	Голованевскъ м. . . . .	70	
102	Грузька с. . . . .	71	
103	Грушка с. . . . .	—	
104	Данилова-Балка с. . . . .	72	
105	Дубинова с. . . . .	73	
106	Емилровка с. . . . .	—	
107	Каменная-Криница с. . . . .	74	
108	Каменный-Бродъ с. . . . .	75	
109	Капитанка с. . . . .	76	
110	Клинова с. . . . .	77	
111	Красногорка с. . . . .	—	
112	Краснополь с. . . . .	78	
113	Крутенское с. . . . .	—	
114	Курачьи-Лозы с. . . . .	79	
115	Липовенькое с. . . . .	—	
116	Лозовата с. . . . .	80	
117	Луцолова с. . . . .	81	
118	Люшиевата с. . . . .	82	
119	Малая-Мечетна с. . . . .	83	
120	Молдавка с. . . . .	84	
121	Наливайка с. . . . .	—	
122	Новоселица с. . . . .	85	
123	Оздобно-Межирѣчка с. . . . .	86.	
124	Ольховата с. . . . .	87	
125	Орлова с. . . . .	—	
126	Очеретна с. . . . .	88	
127	Раздоль с. . . . .	89	
128	Разношинцы с. . . . .	—	
129	Саббатиновка с. . . . .	90	
130	Свирнева с. . . . .	92	
131	Семидубы с. . . . .	93	
132	Синьки с. . . . .	—	
133	Таужна с. . . . .	94	
134	Троянка с. . . . .	95	
135	Троицы с. . . . .	96	
136	Чемирноль с. . . . .	97	
137	Шамраевка с. . . . .	98	
138	Шенилова с. . . . .	—	
139	Юзефовка с. . . . .	99	
<b>6-й округъ.</b>			
140	Березки-Надкодымскіе с. . . . .	100	
141	Богополь м. . . . .	101	
142	Бузниковата с. . . . .	102	
143	Бурилова с. . . . .	103	
144	Великая-Мечетна с. . . . .	—	
145	Гарлинка с. . . . .	104	
146	Дорожинка с. . . . .	—	
147	Журавлинка с. . . . .	105	
148	Казиміровка с. . . . .	106	
149	Катеринка с. . . . .	—	
150	Когутовка с. . . . .	107	
151	Конецполь м. . . . .	108	
152	Корытна-Забугская с. . . . .	—	
153	Кривое-Озеро м. . . . .	109	
154	Крымка с. . . . .	110	
155	Кумары с. . . . .	111	
156	Лацева с. . . . .	—	
157	Лукановка с. . . . .	112	
158	Мадзурова с. . . . .	—	
159	Новоселка с. . . . .	114	
160	Овенники с. . . . .	—	
161	Плоска-Забугская с. . . . .	—	
162	Премьское с. . . . .	115	
163	Пристань-Долгая с. . . . .	116	
164	Пушкова с. . . . .	—	
165	Роскошна с. . . . .	117	
166	Секретарка с. . . . .	—	
167	Станиславчикъ-Забуг. с. . . . .	118	
168	Тридубы с. . . . .	119	
169	Чаусова-Забугская с. . . . .	120	
170	Чаусова-Казенная с. . . . .	—	
171	Юзефиоль м. . . . .	121	



## II. Брацлавскій уѣздъ.

№	Стран.	№	Стран.
<b>1-й округъ.</b>		<b>3-й округъ.</b>	
172	Брацлавъ г., соборъ . . . . .	219	Бортники с. . . . .
173	„ Николаевская цер. . . . .	220	Даньковка с. . . . .
174	Бѣлоусовка с. . . . .	221	Жабокричъ с. . . . .
175	Войтовка с. . . . .	222	Жахиовка с. . . . .
176	Вышковцы с. . . . .	223	Забужье с. . . . .
177	Грабонецъ с. . . . .	224	Звониха с. . . . .
178	Гриньенки с. . . . .	225	Ивоньовцы с. . . . .
179	Журавлевка с. . . . .	226	Копіевка с. . . . .
180	Захарьяшевка с. . . . .	227	Левковцы с. . . . .
181	Зиньковцы с. . . . .	228	Лука-Жабокрицкая с. . . . .
182	Ицка с. . . . .	229	Опитковцы с. . . . .
183	Кивашевъ с. . . . .	230	Орловка с. . . . .
184	Кобылеяка с. . . . .	231	Печера м. . . . .
185	Крищанцы с. . . . .	232	Рогозна с. . . . .
186	Мачуха с. . . . .	233	Садки-Шниковскіе с. . . . .
187	Монастырское с. . . . .	234	Сильница с. . . . .
188	Нестерварна с. . . . .	235	Соколинцы с. . . . .
189	Салшны с. . . . .	236	Стояны с. . . . .
190	Самгородокъ с. . . . .	237	Торковъ с. . . . .
191	Семенки с. . . . .	238	Улыга-Великая с. . . . .
192	Скрицкое с. . . . .	239	Улыга-Малая с. . . . .
193	Тульчинъ м., Успенск. цер. . . . .	240	Шниковъ м. . . . .
194	„ Христо-Рожд. ц. . . . .	241	Шура-Копіевская с. . . . .
195	Щуровцы с. . . . .		
<b>2-й округъ.</b>		<b>4-й округъ.</b>	
196	Александровка с. . . . .	242	Бобловъ с. . . . .
197	Аннополь с. . . . .	243	Верба с. . . . .
198	Богдановка с. . . . .	244	Воробіевка с. . . . .
199	Буды с. . . . .	245	Вороновца м. . . . .
200	Василевка с. . . . .	246	Глининець с. . . . .
201	Верховка м. . . . .	247	Еленовка с. . . . .
202	Вытигайловка с. . . . .	248	Комаровъ с. . . . .
203	Гута с. . . . .	249	Кордышовка с. . . . .
204	Демковка с. . . . .	250	Латанца с. . . . .
205	Капустяны с. . . . .	251	Лозовата с. . . . .
206	Кириасовка с. . . . .	252	Лука-Немировская с. . . . .
207	Китайгородъ с. . . . .	253	Медвѣжье с. . . . .
208	Клебанъ с. . . . .	254	Михайловка-Вороновиц. с. . . . .
209	Ковинцы с. . . . .	255	Ободное с. . . . .
210	Куниче с. . . . .	256	Наріевка с. . . . .
211	Латковка с. . . . .	257	Селище с. . . . .
212	Михайловка с. . . . .	258	Соколецъ с. . . . .
213	Савинцы с. . . . .	259	Степановка с. . . . .
214	Северниовка с. . . . .	260	Стрѣльчинцы с. . . . .
215	Стратіевка-Великая с. . . . .	261	Тростинець с. . . . .
216	Тростянецъ м. . . . .	262	Шендеровъ с. . . . .
217	Холодовка с. . . . .		
218	Цыбулевка с. . . . .	<b>5-й округъ.</b>	
		263	Бондаровка с. . . . .
		264	Бугаковъ с. . . . .



№	Стран.	№	Стран.		
265	Бушинка с. . . . .	195	276	Потокъ с. . . . .	203
266	Войтовцы с. . . . .	—	277	Рачки с. . . . .	204
267	Воловодовка с. . . . .	196	278	Рубань с. . . . .	205
268	Волчокъ-Немировский с. . . . .	197	279	Свиница с. . . . .	—
269	Зарудницы с. . . . .	198	280	Селевинцы с. . . . .	206
270	Ковалевка с. . . . .	—	281	Сорокоотяжинцы с. . . . .	—
271	Крикковцы с. . . . .	199	282	Фастовцы с. . . . .	207
272	Немировъ м. . . . .	—	283	Чуковъ с. . . . .	208
273	Останковцы с. . . . .	201	284	Шелудки с. . . . .	209
274	Перепеличье с. . . . .	202	285	Штылевка предмѣстье . . . . .	—
275	Песочинъ с. . . . .	203			

### III. Винницкій уѣздъ.

#### 1-й округъ.

286	Винница г., соборъ . . . . .	211
287	Винница-Старая . . . . .	213
288	Демидовка с. . . . .	214
289	Ильковка с. . . . .	—
290	Лысянка с. . . . .	215
291	Льдавка с. . . . .	—
292	Майданъ-Юзвинскій с. . . . .	216
293	Махновка с. . . . .	—
294	Медвѣжье-Ушко с. . . . .	217
295	Могилевка с. . . . .	—
296	Новоселица с. . . . .	—
297	Педьки или Мал.-Хутора с. . . . .	218
298	Селище с. . . . .	219
299	Старые-Хутора предгр. . . . .	—
300	Черликовъ с. . . . .	220
301	Шереметка с. . . . .	221
302	Широкая-Гребля с. . . . .	222
303	Юзвинъ м. . . . .	—

#### 2-й округъ.

304	Гавришовка с. . . . .	223
305	Гуменная с. . . . .	—
306	Клищовъ с. . . . .	224
307	Козинцы с. . . . .	—
308	Косаковка с. . . . .	225
309	Кохановка с. . . . .	—
310	Крушлинцы-Великіе с. . . . .	226
311	Крушлинцы-Малые с. . . . .	—
312	Лука-Мелешковская с. . . . .	—
313	Парпуровцы с. . . . .	227
314	Пылява с. . . . .	—
315	Писаревка с. . . . .	—
316	Сививковцы с. . . . .	228
317	Слобода-Стрижавская с. . . . .	—
318	Слобода-Сутиска с. . . . .	—
319	Сокиринцы с. . . . .	229
320	Стадница с. . . . .	—
321	Сутиска-Старая с. . . . .	—

322	Хижинцы с. . . . .	230
323	Цвижинъ с. . . . .	—
324	Шкурицы с. . . . .	—
325	Янковъ с. . . . .	231
326	Ярошовка с. . . . .	—

#### 3-й округъ.

327	Бобрка с. . . . .	232
328	Вишенька с. . . . .	—
329	Гуцины с. . . . .	233
330	Жигаловка с. . . . .	—
331	Журавное с. . . . .	234
332	Зарванцы с. . . . .	235
333	Клигтенка с. . . . .	—
334	Колѣбабинцы с. . . . .	236
335	Кривошеинцы с. . . . .	—
336	Кривошеинскіе-Хутора с. . . . .	237
337	Кропивца с. . . . .	—
338	Кустовцы с. . . . .	238
339	Лавровка с. . . . .	—
340	Лозна с. . . . .	239
341	Майданъ-Супрунов. с. . . . .	240
342	Медвѣдка с. . . . .	—
343	Мизяковскіе-Хутора с. . . . .	241
344	Мизяковъ м. . . . .	—
345	Николаевка с. . . . .	242
346	Острожокъ-Великій с. . . . .	243
347	Пиковъ м. . . . .	—
348	Пиковъ-Новый м. . . . .	244
349	Пятничане с. . . . .	245
350	Рогинцы с. . . . .	246
351	Слободка-Яновская с. . . . .	—
352	Сосонка с. . . . .	247
353	Стрижавка м. . . . .	—
354	Стушинокъ с. . . . .	248
355	Супруновъ с. . . . .	249
356	Уладовка с. . . . .	250
357	Шепіевка с. . . . .	251
358	Якушинцы с. . . . .	—



№	4-й округъ.	Стран.	№	5-й округъ.	Стран.
359	Байковка с.	252	380	Браиловъ м.	269
360	Глинскъ с.	—	381	Будьки с.	271
361	Гольки с.	253	382	Василевка с.	272
362	Гулевцы с.	—	383	Ворошиловка м.	—
363	Заливанщина с.	254	384	Дзяловъ с.	273
364	Калиновка м.	255	385	Жмеринка-Великая с.	—
365	Кордылевка с.	256	386	Жмеринка-Малая с.	274
366	Кутьци-Малые с.	257	387	Кудовцы с.	275
367	Лемешовка с.	258	388	Леляки с.	—
368	Лисівка с.	—	389	Маяновъ с.	276
369	Люлинцы с.	259	390	Москалевка с.	—
370	Мончицы с.	260	391	Носковцы с.	277
371	Нападовка с.	—	392	Рыжавка с.	278
372	Немирицы с.	261	393	Сюмаки с.	—
373	Павловка с.	—	394	Слобода-Носковецкая с.	—
374	Радавка с.	262	395	Слободо-Потокъ с.	279
375	Сальникъ с.	263	396	Станиславчикъ м., Вознес. ц.	280
376	Слобода-Кустовецкая с.	264	397	" Покровская ц.	281
377	Хомутинцы с.	265	398	Старо-Потокъ с.	—
378	Черепашинцы с.	—	399	Сѣдава с.	282
379	Яновъ м.	266	400	Тыстровъ м.	283
			401	Шерши с.	284

#### IV. Гайсинскій уѣздъ.

1-й округъ.		2-й округъ.			
402	Гайсинъ г., соборъ	286	428	Борсуки с.	304
403	" Николаевская цер.	288	429	Грановъ м.	305
404	Городокъ с.	—	430	Ивангородъ м.	307
405	Гунча с.	289	431	Карабеловка с.	—
406	Жердеювка с.	—	432	Кивачовка с.	308
407	Зитковцы м.	290	433	Корытна с.	309
408	Карбовка с.	291	434	Краснополька с.	310
409	Кислякъ с.	292	435	Кубличъ м.	311
410	Кропивна-Вышняя с.	—	436	Леухи с.	—
411	Кропивна-Нижняя с.	293	437	Марковка с.	312
412	Кузьминцы с.	294	438	Михайловка с.	313
413	Куна м.	295	439	Мытковъ с.	314
414	Кунка с.	296	440	Нараевка с.	—
415	Лоевцы с.	297	441	Николаевъ с.	—
416	Маріановка с.	—	442	Огіевка с.	315
417	Мелешковъ с.	298	443	Рахновка с.	316
418	Мельниковцы с.	—	444	Севастиановка с.	317
419	Метлинцы с.	299	445	Скарженювка с.	318
420	Мочулка-Большая с.	300	446	Слободище с.	—
421	Носовцы с.	—	447	Тополевка с.	319
422	Ометинцы с.	301	448	Тышковка с.	320
423	Остолоповъ с.	302	449	Чечелювка с.	—
424	Райгородъ м.	—	450	Цвилеховка с.	321
425	Рахны-Собовые с.	303			
426	Саморѣчка с.	—			
427	Тымаръ с.	—			
			3-й округъ.		
			451	Басаличовка с.	321



№	Стран.	№	Стран.
452 Бродокъ с.	322	485 Роскошевка с.	353
453 Бубиовка с.	323	486 Россосе . . . . .	353
454 Бѣлоусовка с.	323	487 Секиране с.	354
455 Глубочекъ с.	326	488 Степановка с.	—
456 Губинкь с.	327	489 Стражгородъ с.	355
457 Ладыжинъ м.	328	490 Ташлыкь-Высшій с.	—
458 Лукашовка с.	332	491 Тешикь м.	356
459 Маньковка с.	333	492 Хмаровка с.	357
460 Метановка с.	334	493 Черная-Гребля с.	358
461 Орловка с.	335	494 Чернятка с.	—
462 Паланка с.	336	495 Шляхова с.	359
463 Петрашовка с.	—	496 Яновъ с.	—
464 Поборка с.	337	<b>5-й округъ.</b>	
465 Скибницы с.	—	497 Березовка с.	360
466 Слобода-Ладыжинская с.	338	498 Берестяги с.	361
467 Соболевка м.	339	499 Гайворонъ с.	362
468 Степанки с.	341	500 Джулики с.	363
469 Улиница с.	342	501 Дьяковка с.	364
470 Харпачка с.	343	502 Завалье с.	365
471 Хутора-Ладыжинскіе с.	—	503 Могильна с.	366
472 Четвертиовка с.	345	504 Мощена с.	—
473 Шимановка с.	346	505 Окинна с.	368
474 Ярмолинцы с.	—	506 Подіамполь с.	—
<b>4-й округъ.</b>		507 Салькова с.	369
475 Завадовка с.	347	508 Серебря с.	370
476 Залужье с.	—	509 Середника с.	371
477 Камянка с.	348	510 Ставки с.	372
478 Комаровка с.	—	511 Струньковъ с.	—
479 Красноселка с.	349	512 Ташлыкь-Низшій с.	373
480 Мочулка-Малая с.	—	513 Темная с.	374
481 Мышаровка с.	350	514 Тернавка м.	—
482 Мягкоходы с.	351	515 Тырловка с.	375
483 Подогъ с.	352	516 Хащевата м.	376
484 Пчельна с.	—		

## V. Каменецкій уѣздъ.

### 1-й округъ.

517 Каменецъ-Под. г., соборъ	378
518 „ Иоанно-Предтеч. ц.	389
519 „ Петро-Павлов. ц.	391
520 „ Николаевская церк.	392
521 „ Алексе.-Невская ц.	393
522 „ Георгіевская церк.	394
523 „ Покровская церк.	397
524 Боршиковцы с.	400
525 Голосковъ с.	401
526 Должокъ с.	402
527 Карвасары м.	404
528 Паневцы с.	406
529 Пудловцы с.	408
530 Цябулевка с.	409
531 Шутновцы с.	410

### 2-й округъ.

532 Баговица с.	411
533 Балинъ м.	412
534 Безносковцы с.	414
535 Вербка с.	—
536 Врубленцы с.	415
537 Гуминцы с.	417
538 Демшинъ с.	418
539 Залѣцы с.	—
540 Зеленче с.	419
541 Казине с.	420
542 Княжполь с.	—
543 Колубаевцы с.	421
544 Кульчѣвцы с.	422
545 Маковъ м.	423
546 Мукша-Великая с.	424



№	Стран.	№	Стран.	
547	Фурмановка с. . . . .	425	595 Летава с. . . . .	465
548	Чечельникъ с. . . . .	426	596 Лѣсковцы с. . . . .	—
549	Шатава м. . . . .	—	597 Мариановка с. . . . .	466
<b>3-й округъ.</b>				
550	Армине-Великіе с. . . . .	428	598 Ориинъ м. . . . .	—
551	Бѣлая с. . . . .	429	599 Цараевка с. . . . .	467
552	Думановъ с. . . . .	430	600 Подфизиинье с. . . . .	—
553	Жерде с. . . . .	—	601 Приворотье с. . . . .	468
554	Залуче с. . . . .	431	602 Пукляки с. . . . .	469
555	Карачковцы с. . . . .	432	603 Пятничане с. . . . .	470
556	Криничане с. . . . .	433	604 Рѣшинцы с. . . . .	—
557	Лысогорка с. . . . .	434	605 Фридровцы с. . . . .	471
558	Ланцкорунъ м. . . . .	435	606 Чернокозинцы с. . . . .	—
559	Нѣгинъ с. . . . .	436	607 Шустовцы с. . . . .	472
560	Рудка с. . . . .	437	<b>6-й округъ.</b>	
561	Слободка-Смотричская с. . . . .	438	608 Балакиры с. . . . .	473
562	Смотричъ м. . . . .	439	609 Бережанка с. . . . .	474
563	Стефановка с. . . . .	441	610 Вишневички с. . . . .	—
564	Черна с. . . . .	442	611 Голенищевъ с. . . . .	475
565	Черче м. . . . .	443	612 Городокъ м. . . . .	476
566	Цыкова с. . . . .	444	613 Грицковъ с. . . . .	477
<b>4-й округъ.</b>				
567	Бабшинъ с. . . . .	445	614 Гусятинъ м. . . . .	478
568	Брага с. . . . .	—	615 Демковцы с. . . . .	479
569	Витковцы с. . . . .	446	616 Завадовка с. . . . .	—
570	Гавриловцы с. . . . .	447	617 Ивахиновцы с. . . . .	480
571	Гренчукъ с. . . . .	448	618 Карабѣевъ-Великій с. . . . .	—
572	Жванецъ м. . . . .	—	619 Карабѣевка-Малая с. . . . .	481
573	Завалье с. . . . .	450	620 Криковъ с. . . . .	482
574	Княгининъ с. . . . .	—	621 Кугаевцы с. . . . .	483
575	Кудринцы с. . . . .	451	622 Кузьмивчикъ с. . . . .	—
576	Ластовцы с. . . . .	452	623 Кунинъ м. . . . .	484
577	Лашковица с. . . . .	453	624 Кутковцы с. . . . .	485
578	Малиновцы с. . . . .	—	625 Кузвы с. . . . .	—
579	Нагоране с. . . . .	454	626 Лѣсоводы с. . . . .	486
580	Островчане с. . . . .	—	627 Ольховець с. . . . .	—
581	Руда с. . . . .	455	628 Песочна-Новая с. . . . .	487
582	Рыхта с. . . . .	456	629 Песочна-Старая с. . . . .	—
583	Рыхтецкая-Слободка с. . . . .	—	630 Порѣчье-Новое с. . . . .	488
584	Соколь с. . . . .	457	631 Почаинцы с. . . . .	—
585	Устье с. . . . .	—	632 Савянцы с. . . . .	489
586	Ходоровцы с. . . . .	459	633 Свиришковцы с. . . . .	—
<b>5-й округъ.</b>				
587	Гуковъ с. . . . .	459	634 Скипче с. . . . .	—
588	Жабинцы с. . . . .	460	635 Скотыинне с. . . . .	490
589	Залуче-Надкордонное с. . . . .	461	636 Сырватинцы с. . . . .	—
590	Збрижъ м. . . . .	—	637 Сѣкиринцы с. . . . .	491
591	Кадіевцы с. . . . .	462	638 Теремковцы с. . . . .	—
592	Кормильче с. . . . .	463	639 Увсе с. . . . .	492
593	Кочубіевъ с. . . . .	464	640 Удріевцы с. . . . .	—
594	Красноставцы с. . . . .	—	641 Хропотова с. . . . .	493
			642 Чемеровцы м. . . . .	—
			643 Черноводы с. . . . .	494
			644 Ямпольчикъ с. . . . .	—
			645 Яромирка . . . . .	495



## VI. Летичевскій уѣздъ.

№	Стран.	№	Стран.
<b>1-й округъ.</b>			
646	Летичевъ г., соборъ . . . . .	497	
647	„ Успенская церк. . . . .	499	
648	Буцневцы м. . . . .	500	
649	Вербка-Казенная с. . . . .	501	
650	Войтовцы с. . . . .	502	
651	Волковицы м. . . . .	—	
652	Голенищевъ с. . . . .	504	
653	Горбасовъ с. . . . .	—	
654	Деражня м. . . . .	—	
655	Деражня-Гатная с. . . . .	506	
656	Деражня-Кальна с. . . . .	—	
657	Зллетичевка с. . . . .	507	
658	Згарокъ с. . . . .	508	
659	Каричинцы-Домскіе с. . . . .	—	
660	Козачки с. . . . .	509	
661	Кошутинцы с. . . . .	—	
662	Кудвика с. . . . .	510	
663	Марковцы с. . . . .	511	
664	Поповцы с. . . . .	512	
665	Рожны с. . . . .	—	
666	Снитовка м. . . . .	513	
667	Суеловцы с. . . . .	514	
668	Чаплъ с. . . . .	—	
669	Шичинцы-Малые с. . . . .	—	
670	Щедрова с. . . . .	515	
671	Юрченки с. . . . .	516	
<b>2-й округъ.</b>			
672	Богдановцы с. . . . .	517	
673	Вербка-Мурованная с. . . . .	—	
674	Гримичка с. . . . .	518	
675	Загинны с. . . . .	—	
676	Зяньковъ м., Вознесенская ц. . . . .	519	
677	„ Михайловская церк. . . . .	521	
678	„ Покровская церк. . . . .	—	
679	„ Троицкая церк. . . . .	—	
680	Книжковцы с. . . . .	523	
681	Колыбань с. . . . .	—	
682	Кошачинъ с. . . . .	—	
683	Крутыбороды с. . . . .	524	
684	Лисовка с. . . . .	525	
685	Мазники с. . . . .	—	
686	Масіовцы с. . . . .	—	
687	Михалюль м. . . . .	526	
688	Монастырекъ с. . . . .	—	
689	Свинная с. . . . .	527	
690	Слобода-Михалковская с. . . . .	—	
691	Сутковцы с. . . . .	—	
692	Фащевка с. . . . .	529	
693	Шумовцы с. . . . .	—	
694	Янковцы с. . . . .	530	
695	Яськовцы с. . . . .	—	
<b>3-й округъ.</b>			
696	Бахматовцы с. . . . .	531	
697	Волосовцы с. . . . .	532	
698	Голосковъ с. . . . .	533	
699	Гредчинцы с. . . . .	535	
700	Давидковцы с. . . . .	536	
701	Западинцы с. . . . .	537	
702	Игнатовцы с. . . . .	—	
703	Копачевка с. . . . .	538	
704	Лисогорка с. . . . .	539	
705	Меджибожъ м. . . . .	540	
706	Моломолинцы с. . . . .	546	
707	Паньковцы с. . . . .	547	
708	Пархомовцы с. . . . .	548	
709	Пироговцы с. . . . .	549	
710	Редвинцы с. . . . .	550	
711	Русановцы с. . . . .	551	
712	Ставница с. . . . .	552	
713	Стуфчинцы с. . . . .	553	
714	Терешовцы с. . . . .	554	
715	Шнячинцы-Великіе с. . . . .	555	
716	Шрубковъ с. . . . .	556	
717	Ярославка с. . . . .	557	
<b>4-й округъ.</b>			
718	Бибехи с. . . . .	558	
719	Божиковцы с. . . . .	—	
720	Галузинцы с. . . . .	—	
721	Гермаки с. . . . .	559	
722	Женшиковцы с. . . . .	560	
723	Зяньковцы с. . . . .	561	
724	Юлтухи с. . . . .	—	
725	Каричинцы-Волоскіе с. . . . .	562	
726	Каричинцы-Пиллиновскіе с. . . . .	—	
727	Красноселка с. . . . .	563	
728	Нетечинцы-Новые с. . . . .	564	
729	Новоселка с. . . . .	—	
730	Охримовцы с. . . . .	565	
731	Пироговка с. . . . .	—	
732	Ходаки с. . . . .	566	
733	Шелеховская-Слободка с. . . . .	—	
734	Шягвицы с. . . . .	567	



## VII. Литинскій уѣздъ.

№	Стран.	№	Стран.
<b>1-й округъ.</b>			
735	Литинъ в., соборъ . . . . .	569	
736	Багриновцы с. . . . .	572	
737	Борковъ с. . . . .	573	
738	Винниковцы с. . . . .	574	
739	Вонячигъ с. . . . .	576	
740	Горбовцы с. . . . .	—	
741	Дубова с. . . . .	577	
742	Дьяковцы с. . . . .	—	
743	Кусиковцы с. . . . .	579	
744	Лисогорка с. . . . .	580	
745	Литинка с. . . . .	—	
746	Микулинцы с. . . . .	582	
747	Новоселица-Залужная с. . . . .	583	
748	Овсники с. . . . .	584	
749	Погорѣла с. . . . .	585	
750	Почаивцы с. . . . .	586	
751	Сахны с. . . . .	588	
752	Селище с. . . . .	—	
753	Сосны с. . . . .	589	
754	Черниловцы с. . . . .	590	
<b>2-й округъ.</b>			
755	Балинъ с. . . . .	591	
756	Бруединовъ с. . . . .	—	
757	Голодьки с. . . . .	592	
758	Гребля-Широкая с. . . . .	594	
759	Дашковцы с. . . . .	595	
760	Ивча с. . . . .	596	
761	Куриловка с. . . . .	597	
762	Мазуровка с. . . . .	598	
763	Новоселица-Литинская с. . . . .	599	
764	Осолника с. . . . .	601	
765	Пеньковка с. . . . .	—	
766	Порубинцы с. . . . .	602	
767	Сандраки с. . . . .	603	
768	Трибухи с. . . . .	604	
769	Хмѣльникъ г., Покровская ц. . . . .	605	
770	„ Рожд.-Богородичи. ц. . . . .	608	
771	„ Соборо-Богородичи. ц. . . . .	609	
772	Янковцы с. . . . .	610	
<b>3-й округъ.</b>			
773	Биликовцы с. . . . .	610	
774	Васютинцы с. . . . .	611	
775	Головчинцы с. . . . .	612	
776	Голодки с. . . . .	613	
777	Гришки с. . . . .	614	
778	Ивановцы с. . . . .	—	
779	Клебанки с. . . . .	615	
780	Комаровцы с. . . . .	616	
781	Куриловцы с. . . . .	617	
782	Лука-Барская с. . . . .	618	
783	Мальчовцы с. . . . .	619	
784	Маньковцы с. . . . .	—	
785	Межировъ м. . . . .	620	
786	Радовцы с. . . . .	623	
787	Севериновка с. . . . .	624	
788	Сербиновцы с. . . . .	625	
789	Слободка-Межировская с. . . . .	626	
790	Степанки с. . . . .	627	
791	Стодульды с. . . . .	—	
792	Токаровка с. . . . .	628	
793	Чернятинъ с. . . . .	629	
<b>4-й округъ.</b>			
794	Вороницы с. . . . .	630	
795	Гатка-Улановская с. . . . .	631	
796	Липятинъ с. . . . .	—	
797	Маркуши с. . . . .	632	
798	Пагурцы с. . . . .	633	
799	Петриковцы с. . . . .	634	
800	Подорожна с. . . . .	—	
801	Рукавъ-Бѣлый с. . . . .	635	
802	Рыбчинцы с. . . . .	—	
803	Сальница г. . . . .	636	
804	Сюмаки с. . . . .	638	
805	Скаржинцы с. . . . .	639	
806	Смѣла с. . . . .	—	
807	Соломирка с. . . . .	641	
808	Тараски с. . . . .	642	
809	Томашполь с. . . . .	—	
810	Улановъ м. . . . .	643	
811	Чернятинцы с. . . . .	644	
<b>5-й округъ.</b>			
812	Березная с. . . . .	646	
813	Березовка-Полевая с. . . . .	—	
814	Бичева с. . . . .	647	
815	Войтовцы с. . . . .	648	
816	Думенки с. . . . .	649	
817	Зиновинцы с. . . . .	650	
818	Зозулинцы с. . . . .	651	
819	Качановка с. . . . .	652	
820	Кожуховъ с. . . . .	653	
821	Кумановцы с. . . . .	654	
822	Лозова с. . . . .	655	
823	Мазенинцы с. . . . .	656	
824	Мытинцы с. . . . .	657	
825	Мытникъ-Большой с. . . . .	658	
826	Ново-Константиновъ м. . . . .	659	
827	Семки с. . . . .	660	
828	Сичинцы с. . . . .	661	



№	Стран.	№	Стран.
829 Терешполь с. . . . .	661	840 Ильяшевка с. . . . .	669
830 Тессы с. . . . .	662	841 Мисюровка с. . . . .	670
831 Торчинъ с. . . . .	—	842 Паплинцы с. . . . .	—
832 Чешки с. . . . .	664	843 Пилява м., Георгіевская цер.	671
833 Чудиновцы . . . . .	—	844 " Успенская цер. . . . .	673
834 Яновцы с. . . . .	665	845 Пилявка с. . . . .	674
<b>6-й округъ.</b>			
835 Бабинъ с. . . . .	666	846 Сіомаки с. . . . .	675
836 Гречана с. . . . .	—	847 Синява-Новая с., Кр.-Воздв. ц.	—
837 Десеронка с. . . . .	667	848 " Рожд.-Богородичн. ц.	677
838 Иванковцы с. . . . .	668	849 Синява-Старая м., Николаев. ц.	678
839 Илятка с. . . . .	—	850 " Соборо-Богородичн. ц.	679
		851 Телжинцы с. . . . .	—
		852 Цымбаловка с. . . . .	680
		853 Щербани с. . . . .	681

### VIII. Могилевскій уѣздъ.

#### 1-й округъ.

854 Могилевъ г., соборъ. . . . .	682
855 " Георгіевская церк. . . . .	687
856 " Покровская церк. . . . .	689
857 Броница с. . . . .	—
858 Вендычане с. . . . .	690
859 Воеводчицы с. . . . .	—
860 Григоровка с. . . . .	691
861 Израилровка с. . . . .	—
862 Карповка с. . . . .	692
863 Кукавка с. . . . .	693
864 Ляшоуца с. . . . .	694
865 Немія предместье . . . . .	695
866 Ольчедаевъ-Низшій с. . . . .	—
867 Садковцы с. . . . .	696
868 Серебринецъ с. . . . .	697
869 Серебряя с. . . . .	698
870 Слободка-Ярышевская с. . . . .	699
871 Слышковлы с. . . . .	—
872 Юрковцы с. . . . .	700
873 Ярышевъ м. . . . .	701

#### 2-й округъ.

874 Барцовцы с. . . . .	703
875 Бѣляны-Шаргородскіе с. . . . .	—
876 Громовка с. . . . .	704
877 Згорай с. . . . .	—
878 Иванковцы с. . . . .	705
879 Конатковцы с. . . . .	—
880 Конева с. . . . .	706
881 Кричановка с. . . . .	—
882 Лозова с. . . . .	707
883 Лучинець м. . . . .	708
884 Млиновка с. . . . .	709
885 Озаринцы м., Рожд.-Богород. ц.	—
886 " Успенская церк. . . . .	710

887 Плоская с. . . . .	711
888 Садова с. . . . .	—
889 Сказинцы с. . . . .	712
890 Следы с. . . . .	—
891 Слобода-Слышковская с. . . . .	713
892 Сугаки с. . . . .	—
893 Тронова с. . . . .	714
894 Шендеровка с. . . . .	715

#### 3-й округъ.

895 Будное с. . . . .	716
896 Бырлинцы-Львовые с. . . . .	—
897 Володовцы с. . . . .	717
898 Гибаловка с. . . . .	718
899 Грабовцы с. . . . .	719
900 Долговцы с. . . . .	—
901 Калиновка с. . . . .	720
902 Карышковъ с. . . . .	—
903 Кацмазовъ с. . . . .	721
904 Копайгородъ м. . . . .	722
905 Лозова с. . . . .	723
906 Насѣковка . . . . .	724
907 Перецильчицы с. . . . .	—
908 Плебановка с. . . . .	725
909 Поповцы с. . . . .	726
910 Сербы с. . . . .	728
911 Слобода - Шаргородская с., Рожд.-Богор. ц. . . . .	—
912 " Троицкая ц. . . . .	729
913 Хоменки с. . . . .	—
914 Хрѣиовка с. . . . .	730
915 Шаргородъ м. . . . .	731

#### 4-й округъ.

916 Березова с. . . . .	734
917 Виножь с. . . . .	—
918 Галайковцы с. . . . .	735



№	Стран.	№	Стран.
919	Жеребиловка с. . . . .	735	
920	Званъ с. . . . .	736	
921	Козловъ с. . . . .	737	
922	Котюжане с. . . . .	—	
923	Курашовцы с. . . . .	738	
924	Липчане с. . . . .	—	
925	Лучничкиъ с. . . . .	739	
926	Лядава с. . . . .	740	
927	Нагоряне с. . . . .	742	
928	Немерче с. . . . .	743	
929	Нишовцы с. . . . .	—	
930	Обуховъ с. . . . .	744	
931	Ольчедаевъ-Высшій с. . . . .	—	
932	Погорѣла с. . . . .	745	
933	Попелюхи с. . . . .	746	
934	Посуховъ с. . . . .	—	
935	Ровна с. . . . .	747	
936	Снитковъ м. . . . .	748	
937	Татарски с. . . . .	—	
938	Хоньковцы с. . . . .	749	
939	Ялтушковъ-Подлѣсный с. . . . .	—	
			<b>5-й округъ.</b>
		940	Баръ г. . . . . 750
		941	Буци с. . . . . 753
		942	Бырлинцы-Полевые с. . . . . 754
		943	Бѣличинъ с. . . . . 755
		944	Верховка м. . . . . —
		945	Кошаринцы с. . . . . 756
		946	Кривохижницы с. . . . . 757
		947	Кузьминцы с. . . . . 758
		948	Маріановка с. . . . . 759
		949	Матвѣйково с. . . . . 760
		950	Мигалевцы с. . . . . —
		951	Михайловцы с. . . . . 761
		952	Мыткы с. . . . . —
		953	Премоцаница с. . . . . 762
		954	Семенки с. . . . . 763
		955	Суповка с. . . . . 764
		956	Терешки с. . . . . —
		957	Чемерисы-Барскіе с. . . . . 765
		958	Чемерисы-Волоскіе с. . . . . 766
		959	Ялтушковъ м. . . . . 767
		960	Ялтушковская-Слобода с. . . . . 768

### IX. Ольгопольскій уѣздъ.

#### 1-й округъ.

961	Ольгополь г., соборъ . . . . .	770
962	Березки-Чечельницкіе с. . . . .	771
963	Бѣлый-Камень с. . . . .	772
964	Вербка-Великая с. . . . .	—
965	Волова с. . . . .	773
966	Волчокъ с. . . . .	774
967	Голдашевка с. . . . .	—
968	Демовка с. . . . .	—
969	Кидрасовка с. . . . .	775
970	Лѣсниче с. . . . .	—
971	Любомирка с. . . . .	776
972	Михайловка с. . . . .	777
973	Ольшанка с. . . . .	—
974	Пески-Бершадскіе с. . . . .	778
975	Поташна с. . . . .	—
976	Рогузка-Бершадская с. . . . .	779
977	Романовка с. . . . .	780
978	Стратіенка с. . . . .	—
979	Флорина с. . . . .	781
980	Чечельникъ м. . . . .	782
981	Яланецъ с. . . . .	—

#### 2-й округъ.

982	Бондуровка с. . . . .	783
983	Бритавка с. . . . .	784
984	Волоско-Кривецъ с. . . . .	—
985	Городище с. . . . .	785

986	Гребля-Цоцова с. . . . .	785
987	Жабокричка с. . . . .	786
988	Ивашковъ с. . . . .	787
989	Каташинъ с. . . . .	—
1069	Козловка с. . . . .	846
990	Куреневка с. . . . .	788
991	Ободовка м. . . . .	790
992	Цавловка с. . . . .	791
993	Иврожиз с. . . . .	792
994	Пятковка с. . . . .	793
995	Рудницкое с. . . . .	—
996	Руссо-Кривецъ с. . . . .	794
997	Слободо-Вербка с. . . . .	—
998	Слободо-Лугъ с. . . . .	795
999	Слободо-Ободовка с. . . . .	796
1000	Старо-Лугъ с. . . . .	—
1001	Торкановка с. . . . .	797
1002	Цыбулевка с. . . . .	798
1003	Чарноминъ с. . . . .	799

#### 3-й округъ.

1004	Балановка с. . . . .	800
1005	Березки-Бершадскіе с. . . . .	801
1006	Бершадъ м. . . . .	802
1007	Бырловка с. . . . .	—
1008	Войтовка с. . . . .	803
1009	Гордѣвка с. . . . .	804
1010	Демидовка с. . . . .	—
1011	Кирѣвка-Великая с. . . . .	805



№	Стран.
1012	Кириевка-Малая с. . . . . 806
1013	Кожарицы с. . . . . —
1014	Крушиновка с. . . . . —
1015	Лугова с. . . . . 807
1016	Маньковка с. . . . . —
1017	Слободо-Балановка с. . . . . 808
1018	Слободо-Осіевка с. . . . . —
1019	Солгутовъ с. . . . . 809
1020	Старо-Осіевка с. . . . . —
1021	Сумовка с. . . . . 810
1022	Тростничикъ с. . . . . —
1023	Устье с. . . . . 812
1024	Шумиловъ с. . . . . —

**4-й округъ.**

1025	Вербка-Волоская с. . . . . 813
1026	Голубече с. . . . . 814
1027	Джугастра с. . . . . 816
1028	Жабокричь м. . . . . 817
1029	Зеленика с. . . . . —
1030	Левковъ с. . . . . 818
1031	Мясковка м. . . . . —
1032	Ротмистровка с. . . . . 820
1033	Слободо-Горячковка с. . . . . —
1034	Слободо-Жабокричь с. . . . . 821
1035	Слободо-Попелюхи с. . . . . 822
1036	Слободо-Христище с. . . . . 823
1037	Слободо-Шаранановка с. . . . . —
1038	Соколовка с. . . . . 824
1039	Старо-Горячковка с. . . . . —
1040	Старо-Попелюхи с. . . . . 825

№	Стран.
1041	Старо-Христище с. . . . . 825
1042	Старо-Шаранановка с. . . . . 826
1043	Тернавка-Жабокричская с. . . . . 827
1044	Тернавка-Комаргородская с. . . . . —
1045	Чеботарка с. . . . . 828

**5-й округъ.**

1046	Алексеѣвка с. . . . . 828
1047	Баштанковъ с. . . . . 829
1048	Болганъ с. . . . . —
1049	Волядынка с. . . . . 830
1050	Гоноровка с. . . . . 831
1051	Грушка с. . . . . 832
1052	Димитрашковка с. . . . . —
1053	Загнитковъ м. . . . . 833
1054	Каменка м. . . . . 834
1055	Катериновка с. . . . . 835
1056	Кузьминъ с. . . . . 836
1057	Кукулы с. . . . . —
1058	Окинда с. . . . . 837
1059	Ольшанка-Побережная с. . . . . 838
1060	Песчанка м. . . . . —
1061	Подойма с. . . . . 839
1062	Подоймица с. . . . . 840
1063	Рашковъ м., Покровская ц. . . . . —
1064	„ Троицкая цер. . . . . 842
1065	Севериновка с. . . . . 843
1066	Студена с. . . . . —
1067	Трибусовка с. . . . . 844
1068	Хрустова с. . . . . 845

**X. Проскуровскій уѣздъ.**

**1-й округъ.**

1070	Проскуровъ г., соборъ . . . . . 847
1071	Баламутовка с. . . . . 848
1072	Буйволонцы с. . . . . 849
1073	Волковцы-Низшіе с. . . . . —
1074	Выхилевка с. . . . . 850
1075	Глушковцы с. . . . . —
1076	Жилинцы с. . . . . 851
1077	Кадіевка с. . . . . —
1078	Карповцы с. . . . . 852
1079	Лехновка с. . . . . —
1080	Малиничы с. . . . . 853
1081	Михалковцы с. . . . . —
1082	Новое-Село с. . . . . —
1083	Пасѣчна с. . . . . 854
1084	Перегонка с. . . . . —
1085	Россоше с. . . . . 855
1086	Ружична с. . . . . —

1087	Соколовка с. . . . . 855
1088	Томановка-Низшая с. . . . . 856
1089	Шаравка м. . . . . —
1090	Ярмолинцы м. . . . . 857

**2-й округъ.**

1091	Аркадіевцы с. . . . . 859
1092	Водычя с. . . . . —
1093	Глезненъ с. . . . . 860
1094	Гриневцы-Лѣсовые с. . . . . —
1095	Грузеница с. . . . . —
1096	Иванковцы-Олешинскіе с. . . . . 861
1097	Калиновка с. . . . . 862
1098	Климановка с. . . . . —
1099	Малашовцы с. . . . . —
1100	Олешинъ с. . . . . 863
1101	Останки с. . . . . —
1102	Пашковцы с. . . . . 864
1103	Педосы с. . . . . 865



№	Стран.
1104 Печиски с.	865
1105 Рѣдкодубы с.	866
1106 Тырановка с.	—
1107 Ходаковцы с.	867
1108 Ходьковцы с.	—
1109 Черепова с.	868
1110 Череповка с.	—

**3-й округъ.**

1111 Брунѳовка с.	869
1112 Бубновка-Великая с.	—
1113 Везденьки с.	—
1114 Выдава с.	870
1115 Глядки с.	—
1116 Завалійки с.	871
1117 Захаровцы с.	—
1118 Зеленцы с.	872
1119 Катериновка в.	—
1120 Коначовка с.	873
1121 Лапковцы с.	—
1122 Мавиловка с.	874
1123 Николаевъ м.	—
1124 Пахутинцы с.	875
1125 Сарновъ с.	876
1126 Ставчинцы с.	—
1127 Третельники с.	877
1128 Черноостровъ м.	—
1129 Юхимовцы с.	878

**4-й округъ.**

1130 Бедриковцы с.	879
1131 Варовцы с.	—
1132 Доброгорща с.	880
1133 Жищницы с.	—
1134 Калитинцы с.	881
1135 Кременна с.	—
1136 Кузьминъ м.	882

№	Стран.
1137 Матвѳиковцы с.	882
1138 Москалевка с.	883
1139 Нежичинцы с.	—
1140 Новый-Свѣтъ с.	—
1141 Алексинецъ-Подлѣсный с.	884
1142 Алексинецъ-Поляный с.	—
1143 Останковцы с.	885
1144 Порѣчье-Старое с.	886
1145 Райковцы с.	—
1146 Сказинцы с.	887
1147 Тростянецъ с.	—
1148 Фельштинъ м.	888
1149 Хмѣлевка с.	889

**5-й округъ.**

1150 Гелетинцы с.	889
1151 Гречана с.	—
1152 Жучковцы с.	890
1153 Иванковцы-Сатановскіе с., Преображ. церк.	—
1154 „ Вознесен. церк.	891
1155 Кумановъ с.	—
1156 Куровка с.	892
1157 Липовка с.	—
1158 Мартынковцы с.	893
1159 Немиринцы с.	—
1160 Павликовцы с.	894
1161 Раковецъ с.	—
1162 Рѣдка с.	895
1163 Рѣзна с.	—
1164 Сатановъ м., Благовѣщен. ц.	896
1165 „ Воскресенская цер.	898
1166 „ Георгіевская церк.	—
1167 „ Покровская церк.	899
1168 Сатановка с.	900
1169 Соломна с.	—
1170 Тарноруда м.	—
1171 Турчинцы	901

**XI. Ущицкій уѣздъ.**

**1-й округъ.**

1172 Ущица-Новая г., соборъ	902
1173 Александровъ-Великій с.	904
1174 Браиловка с.	905
1175 Воньковцы м.	—
1176 Глубочекъ с.	907
1177 Глѣбовъ с.	—
1178 Говоры с.	909
1179 Гули с.	910
1180 Дашковцы с.	911
1181 Замѣховъ м.	912

1182 Калюснѣ с.	913
1183 Капустини с.	915
1184 Карачіевцы с.	—
1185 Карижинъ с.	916
1186 Курники с.	917
1187 Ломачинцы с.	—
1188 Майданъ-Александровскій с.	—
1189 Осламовъ с.	918
1190 Пиликовцы с.	919
1191 Пилипы-Александровскіе с.	920
1192 Цивковцы с.	—
1193 Яновка с.	921



№	Стран.
<b>2-й округъ.</b>	
1194	Бакота с. . . . . 921
1195	Блещановка с. . . . . 926
1196	Бодачовка с. . . . . —
1197	Выхватненцы с. . . . . 927
1198	Гораевка с. . . . . —
1199	Грушка с. . . . . 928
1200	Жванчикъ м. . . . . —
1201	Китайгородъ м. . . . . 929
1202	Козодавицы с. . . . . 930
1203	Колачковцы с. . . . . —
1204	Кривчикъ м. . . . . 931
1205	Крушиновка с. . . . . 932
1206	Лысець с. . . . . —
1207	Михаловка с. . . . . 933
1208	Нефедовцы с. . . . . 934
1209	Приноротье с. . . . . —
1210	Рогозна с. . . . . 935
1211	Рункошевъ с. . . . . —
1212	Студеница м. . . . . —
1213	Супруньковцы с. . . . . 937
1214	Теремцы с. . . . . 938
1215	Ушица-Старая г. . . . . —
1216	Яцковцы с. . . . . 940

**3-й округъ.**

1217	Вихровка с. . . . . 941
1218	Воробьевка с. . . . . —
1219	Голозубицы с. . . . . 942
1220	Дунаевны м., Вознесенск. ц. —
1221	„ Михайловская ц. 945
1222	Иванковцы-Дунаевецкіе с. . 946
1223	Малиевны с. . . . . 947
1224	Мицевцы с. . . . . 948
1225	Морозовъ с. . . . . —
1226	Мукаровъ-Подлѣсный с. . . 949
1227	Мукаровъ-Польный с. . . . 950
1228	Нестеровцы с. . . . . 951
1229	Покутинцы с. . . . . 952
1230	Проскуровка с. . . . . —
1231	Рахновка с. . . . . 954
1232	Солобковцы м. . . . . 955
1233	Стриховцы с. . . . . 956
1234	Сѣчницы с. . . . . —
1235	Татарские с. . . . . 957
1236	Тернава-Великая с. . . . . 958
1237	Тернавка-Малая с. . . . . —
1238	Тынина м. . . . . 959
1239	Чаньковъ с. . . . . 960

№	Стран.
<b>4-й округъ.</b>	
1240	Борсуковцы с. . . . . 961
1241	Бучая с. . . . . 962
1242	Ваховцы с. . . . . —
1243	Горична с. . . . . 963
1244	Иванковцы-Хребтѣвскіе с. . —
1245	Косиковцы с. . . . . 964
1246	Кужелева-Великая с. . . . . —
1247	Кужелева-Малая с. . . . . 965
1248	Куриловцы-Зеленые с. . . . 966
1249	Лоевцы с. . . . . 967
1250	Лѣсковцы с. . . . . —
1251	Миньковцы м. . . . . 968
1252	Отроковъ с. . . . . 969
1253	Песець с. . . . . —
1254	Побойна-Великая с. . . . . 970
1255	Побойка с. . . . . —
1256	Сивороги с. . . . . —
1257	Соколецъ м. . . . . 971
1258	Тимковъ с. . . . . 972
1259	Чабановка с. . . . . 973
1260	Чугорь с. . . . . —

**5-й округъ.**

1261	Бахтынь с. . . . . 974
1262	Вербовець г. . . . . 975
1263	Вороновцы с. . . . . 977
1264	Дерешева с. . . . . 978
1265	Дурійки с. . . . . —
1266	Иванковцы с. . . . . 979
1267	Калюсъ м. . . . . 980
1268	Конищевъ с. . . . . 983
1269	Куражинъ с. . . . . 984
1270	Куриловцы-Мурованые м. . 985
1271	Куча с. . . . . 986
1272	Ольховець м. . . . . 987
1273	Перекопицы с. . . . . 989
1274	Петриманы с. . . . . 990
1275	Попова с. . . . . 991
1276	Рудковцы с. . . . . 992
1277	Сканицы с. . . . . 993
1278	Слободка-Куческая с. . . . —
1279	Ставчане с. . . . . 994
1280	Струга-Великая с. . . . . 995
1281	Стружка с. . . . . 996
1282	Щербовцы с. . . . . 997



## ХІІ. Ямпольскій уѣздъ.

№	1-й округъ.	Страница.	№	Страница.	
1283	Ямполь г., соборъ . . . . .	999	1327	Антоновка с. . . . . 1025	
1284	„ Николаевская цер. . . . .	1001	1328	Антополь с. . . . . —	
1285	Бабчицы с., Николаевск. ц. . . . .	—	1329	Вербова с. . . . . 1026	
1286	„ Покровская ц. . . . .	1002	1330	Вилы-Томашпольскія с. . . . . —	
1287	Бандышовка с. . . . .	—	1331	Голово-Русавы с. . . . . —	
1288	Березовка с. . . . . 1003		1332	Горышковка с. . . . . 1027	
1289	Боровка с., I-Богословск. ц. . . . .	1004	1333	Дранка с. . . . . —	
1290	„ Михайловская ц. . . . .	1005	1334	Жолобы с. . . . . 1028	
1291	Букатинка с. . . . . —		1335	Ильишевка с. . . . . —	
1292	Вилы-Яругскія с. . . . . 1006		1336	Кваслицкое с. . . . . —	
1293	Грушка с. . . . . —		1337	Квѣже с. . . . . 1029	
1294	Дорошовка с. . . . . 1007		1338	Колоденка с. . . . . —	
1295	Ивановка с. . . . . 1008		1339	Комаргородъ м. . . . . 1030	
1296	Коссы с. . . . . 1009		1340	Косница-Малая с. . . . . 1031	
1297	Мервинцы с. . . . . —		1341	Красногорка с. . . . . 1032	
1298	Михайловка-Яругская с. . . . .	1010	1342	Крыжонь с. . . . . 1033	
1299	Петрашовка с. . . . . —		1343	Липовка-Комаргородская с. . . . . —	
1300	Садки с. . . . . —		1344	Липовка-Тимановская с. . . . .	1034
1301	Субботовка с. . . . . 1011		1345	Марковка м. . . . . —	
1302	Черновцы м., Николаев. ц. . . . .	—	1346	Одья с. . . . . 1035	
1303	„ Успенская церк. . . . .	1012	1347	Отчешашевка с. . . . . —	
1304	Яруга м. . . . . 1013		1348	Паланка с. . . . . 1036	
	<b>2-й округъ.</b>		1349	Пеньковка-Томашпольск. с. . . . . —	
1305	Буша с. . . . . 1013		1350	Рознатовка с. . . . . —	
1306	Бѣлая с. . . . . 1014		1351	Русавы-Великая с. . . . . 1037	
1307	Гажбѣевка с. . . . . —		1352	Русавы-Малая с. . . . . —	
1308	Дзыговка м. . . . . —		1353	Тимановка с. . . . . 1038	
1309	Игнатковъ с. . . . . 1015		1354	Томашполь м., Успенск. ц. . . . . —	
1310	Качковка с. . . . . —		1355	„ Троицкая цер. . . . . 1039	
1311	Клембовка с. . . . . 1016		1356	Юрковка с. . . . . —	
1312	Кетросы с. . . . . —			<b>4-й округъ.</b>	
1313	Косница-Великая с. . . . . 1017		1357	Березовка с. . . . . 1040	
1314	Мироновка с. . . . . 1018		1358	Володовцы с. . . . . —	
1315	Нетребовка с. . . . . —		1359	Гольничинцы с. . . . . 1041	
1316	Писаревка-Волоская с. . . . . 1019		1360	Деребчинъ с., Соб.-Михайл. ц. . . . . —	
1317	Савчинъ с. . . . . —		1361	„ Чудо-Михайл. ц. . . . . 1042	
1318	Сѣва с. . . . . 1020		1362	Джуричь м., Покровск. ц. . . . . —	
1319	Тахталия с. . . . . 1021		1363	„ Рожд.-Богород. ц. . . . . 1043	
1320	Тростянецъ с. . . . . 1022		1364	Звезденовка с. . . . . —	
1321	Фелициановка с. . . . . —		1365	Калитинка с. . . . . —	
1322	Цекниовка с. . . . . —		1366	Ксеидзовка с. . . . . 1044	
1323	Яланецъ с. . . . . 1023		1367	Лопатинцы с. . . . . —	
1324	Янкуловъ с. . . . . —		1368	Писаревка-Русская с. . . . . 1045	
	<b>3-й округъ.</b>		1369	Покутинъ с. . . . . —	
1325	Александровка с. . . . . 1024		1370	Политанки с. . . . . 1046	
1326	Андріишевка с. . . . . —		1371	Попеленка с. . . . . 1047	
			1372	Рахны-Лѣсовыы с. . . . . —	
			1373	Садковцы с. . . . . 1048	
			1374	Савинка с. . . . . —	
			1375	Сащжанка с. . . . . —	

№	Стран.
1376 Следы с. . . . .	1049
1377 Стрѣльники с. . . . .	—



**5-й округъ.**

1378 Возновцы с. . . . .	1050
1379 Гришовцы с. . . . .	—
1380 Должокъ с. . . . .	1051
1381 Евфимовка с. . . . .	—
1382 Иванковцы с. . . . .	1052
1383 Конестыринъ с. . . . .	—
1384 Красное м. . . . .	1054
1385 Лука-Молчанская с. . . . .	1055
1386 Махайловка-Мурафская с. . . . .	—
1387 Молчань с. . . . .	1056

№	Стран.
1388 Мурафа-Новая м. . . . .	1056
1389 Мурафа-Старая м. . . . .	1058
1390 Пеньковка-Мурафская с. . . . .	—
1391 Пироговъ с. . . . .	1059
1392 Рахны-Полевые с. . . . .	—
1393 Россеше с. . . . .	—
1394 Строинцы с. . . . .	1060
1395 Тарасовка с. . . . .	1061
1396 Телилинцы с. . . . .	—
1397 Уяринцы с. . . . .	—
1398 Черемошное с. . . . .	1062
1399 Швачовка предместье . . . . .	1063
1400 Щучинцы с. . . . .	—
1401 Ѳедоровка с. . . . .	—



— 179 —

## ПРЕДИСЛОВІЕ.

Еще въ 60-хъ годахъ предположено было составить и издать историко-статистическія описанія приходовъ и церквей Подольской епархіи и съ этой цѣлью былъ учрежденъ затѣмъ въ 1865 г. „Епархіальный Комитетъ для историко-статистическаго описанія Подольской епархіи“. Но выполненіе проэкта описанія епархіи затягивалось на десятки лѣтъ, хотя описаніе нѣкоторыхъ отдѣльныхъ поселеній и приходовъ епархіи печатались въ Подольскихъ Епархіальныхъ Вѣдомостяхъ (со времени изданія ихъ, съ 1862 г.) и „Трудахъ Комитета“ (съ 1876 г.). Въ 1892 г. Комитетомъ были изданы въ VI выпускѣ „Трудовъ“ статистическія свѣдѣнія о Подольской епархіи, ея приходяхъ и церквахъ, а въ 1895 г. въ VII выпускѣ „Трудовъ“ напечатаны историческія свѣдѣнія о приходяхъ и церквахъ Каменецкаго уѣзда (въ предисловіи къ этому выпуску изложено подробно ходъ предпринимаемыхъ попытокъ къ составленію описанія епархіи). Въ этомъ VII выпускѣ о каждомъ поселеніи собраны возможно полныя историческія свѣдѣнія, заимствованныя изъ печатныхъ, рукописныхъ и архивныхъ источниковъ, съ точными ссылками на эти источники,—и въ такомъ родѣ предполагалось продолжать описаніе и другихъ уѣздовъ. Планъ и составъ описанія Каменецкаго уѣзда былъ одобренъ компетентными лицами, и высказывалось желаніе видѣть продолженіе работы въ такомъ же направленіи \*). Но опытъ показалъ, что обработка свѣдѣній о каждомъ приходѣ и составленіе систематическихъ описаній въ такомъ видѣ, какъ это сдѣлано въ VII-мъ выпускѣ, потребуеть много лѣтъ, а между тѣмъ желательно было поскорѣе имѣть хотя-бы краткія историческія свѣдѣнія о приходяхъ и церквахъ всей епархіи.

\*) Отзывъ объ этомъ трудѣ помѣщенъ въ „Кіевской Старинѣ“ 1895 г. май. Этотъ же трудъ вмѣстѣ съ другимъ (историческое описаніе г. Каменца-Под.), представленный на посѣмой конкурсѣ для соисканія преміи митрополита Макарія, опредѣленіемъ Св. Синода отъ 29—30 апрѣля 1898 г., согласно заключенію Учебнаго Комитета, удостоенъ почетнаго отзыва.



Посему Комитетъ, издавъ въ 1897 г. VIII-й выпускъ „Трудовъ“, посвященный исполнившемуся въ 1895 г. столѣттю учрежденія Подольской епархіи и воссоединенія Подольскихъ униатовъ съ Православною Церковью, былъ направленъ инициативою бывшаго Подольскаго Архiepастыря, Преосвященнѣйшаго Иринея (нынѣ Епископа Екатеринбургскаго), къ составленію и изданію въ одной книгѣ краткихъ описаній приходовъ и церквей Подольской епархіи. Съ этою цѣлью, по мысли Преосвященнаго, были разосланы въ 1898 г. приходскимъ священникамъ бланковые книги для церковныхъ лѣтописей; въ этихъ книгахъ по отдѣламъ были указаны предметы, о коихъ свѣдѣнія священники должны были внести въ лѣтописи. Затѣмъ Комитетомъ, при содѣйствіи Консисторіи, были затребованы отъ священниковъ выписки изъ нѣкоторыхъ отдѣловъ этихъ новыхъ лѣтописей, а также и старыя лѣтописи. Эти выписки и лѣтописи должны были дать основу для задуманнаго описанія приходовъ и церквей. Трудъ составленія описаній былъ распределенъ въ концѣ 1899 г. между нѣкоторыми членами Комитета, которые должны были свѣдѣнія, сообщаемыя въ лѣтописныхъ выпискахъ, надлежаще скомбинировать и по возможности провѣрить и пополнить историческими данными, почерпнутыми изъ печатныхъ и рукописныхъ источниковъ и документовъ.

Результатъ этой совмѣстной работы и есть настоящій выпускъ „Трудовъ“, заключающій небольшія описанія всѣхъ приходовъ и церквей епархіи (при чемъ сюда для полноты включены и краткія описанія Каменецкаго уѣзда, извлеченныя изъ VII-го выпуска „Трудовъ“). Въ этихъ описаніяхъ помѣщены свѣдѣнія историческія, статистическія и археологическія, — какія имѣлись. Правда, нужно сознаться, что описанія эти не все имѣютъ одинаковую полноту, объемъ и содержаніе: есть описанія большія, подробныя и документальныя, со ссылками на источники, и есть описанія очень краткія; но это зависѣло, главнымъ образомъ, отъ тѣхъ источниковъ, коими располагали составители, хотя были и другія причины: поспѣшность работы, ограниченность мѣста въ книгѣ, предоставленнаго для описанія каждаго прихода (въ общемъ не болѣе одной страницы), и др...

Конечно, издаваемые описанія приходовъ и церквей, будучи краткими, а въ нѣкоторыхъ случаяхъ необстоятельными, не уни-



чтожають потребности имѣть полныя историческія свѣдѣнія о каждомъ приходѣ, документально составленныя и критически провѣренныя, почему и послѣ изданія настоящаго выпуска „Трудовъ“ работа Комитета все-таки должна быть направлена, по нашему мнѣнію, къ болѣе систематическому, обстоятельному и детальному описанію приходоѡ: издаваемые нынѣ описанія должны быть расширяемы, провѣряемы и издаваемы въ такомъ, примѣрно, видѣ, какъ это сдѣлано для Каменецкаго уѣзда въ VII выпускѣ „Трудовъ“ Комитета.

Въ составленіи теперешняго выпуска принимали участіе слѣдующія лица: Беднароекій С. А. (3-й округъ Гайсинскаго уѣзда, 3-й Летичевскаго у., 1—6 Литинскаго у., 1—3 Могилевскаго у., 3-й Ольгопольскаго у. и 5-й Ушицкаго у.), Викуль П. Ѳ., свящ. (2-й окр. Ушицкаго у.), Иванникій С. М. (2—5 Вишинскаго у., 2-й Каменецкаго у. и 2-й Могилевскаго у.), Кириацкій С. П. (2-й и 5-й Ольгопольскаго у.), Корниевскій В. О. (1—5 Брацлавскаго у. и 1—5 Ямпольскаго у.), Кореуновскій Д. С., свящ. (4-й Ушицкаго у.), Мисюра А. Т. (3-й Ольгопольскаго у. и 5-й Проскуровскаго у.), Неселовскій А. З. (2, 4 и 6 Балтекаго, 1—2 Летичевскаго у. и 3 Ушицкаго у.), Павловичъ А. Я. (1—5 Гайсинскаго и 4 Ольгопольскаго у.), Пасецкій В. В. (1—4 Проскуровскаго у.), Савкевичъ М. П. (4-й Летичевскаго у.), Скабаллановичъ М. Н. (4—6 Камен. у.), Стыранкевичъ К. Т., свящ. (1 и 2 Вишинскаго у.), Сѣцинскій Е. О., свящ. (1, 3 и 5 Балтекаго у., 1-й Каменецкаго у., 1—2 Ушицкаго и нѣкоторыя отдѣльныя мѣстности и приходы во веѣхъ почти уѣздахъ) и Чебанъ В. Ю., свящ. (1-й Ольгопольскаго у.).

Приходы въ издаваемой книжкѣ расположены по уѣздамъ и благочинническимъ округамъ. Уѣзды расположены въ алфавитномъ порядкѣ. Въ такомъ же алфавитномъ порядкѣ расположены и приходы въ округахъ, примѣнительно къ изданной Комитетомъ и Консисторіей въ 1900 г. „Справочной книжкѣ Подольской епархіи“. Для удобства пользованія книгою приложены въ концѣ подробныя указатели названій географическихъ и личныхъ.



Поэтому Комитетъ, издавъ въ 1897 г. VIII-й выпускъ „Трудовъ“, посвященный исполнившемуся въ 1895 г. столѣтію учрежденія Подольской епархіи и воссоединенія Подольскихъ униатовъ съ Православною Церковью, былъ направленъ инициативою бывшего Подольскаго Архипастыря, Преосвященнѣйшаго Иринея (нынѣ Епископа Екатеринбургскаго), къ составленію и изданію въ одной книгѣ краткихъ описаній приходовъ и церквей Подольской епархіи. Съ этою цѣлью, по мысли Преосвященнаго, были разосланы въ 1898 г. приходскимъ священникамъ бланковыя книги для церковныхъ лѣтописей; въ этихъ книгахъ по отдѣламъ были указаны предметы, о коихъ свѣдѣнія священники должны были внести въ лѣтописи. Затѣмъ Комитетомъ, при содѣйствіи Консисторіи, были затребованы отъ священниковъ выписки изъ нѣкоторыхъ отдѣловъ этихъ новыхъ лѣтописей, а также и старыя лѣтописи. Эти выписки и лѣтописи должны были дать основу для задуманнаго описанія приходовъ и церквей. Трудъ составленія описаній былъ распредѣленъ въ концѣ 1899 г. между нѣкоторыми членами Комитета, которые должны были свѣдѣнія, сообщаемыя въ лѣтописныхъ выпискахъ, надлежаще скомбинировать и по возможности провѣрить и пополнить историческими данными, почерпнутыми изъ печатныхъ и рукописныхъ источниковъ и документовъ.

Результатъ этой совмѣстной работы и есть настоящій выпускъ „Трудовъ“, заключающій небольшія описанія всѣхъ приходовъ и церквей епархіи (при чемъ сюда для полноты включены и краткія описанія Каменецкаго уѣзда, извлеченныя изъ VII-го выпуска „Трудовъ“). Въ этихъ описаніяхъ помѣщены свѣдѣнія историческія, статистическія и археологическія, — какія имѣлись. Правда, нужно сознаться, что описанія эти не все имѣютъ одинаковую полноту, объемъ и содержаніе: есть описанія большія, подробныя и документальныя, со ссылками на источники, и есть описанія очень краткія; но это зависѣло, главнымъ образомъ, отъ тѣхъ источниковъ, коими располагали составители, хотя были и другія причины: поспѣшность работы, ограниченность мѣста въ книгѣ, предоставленнаго для описанія cadaго прихода (въ общемъ не болѣе одной страницы), и др...

Конечно, издаваемые описанія приходовъ и церквей, будучи краткими, а въ нѣкоторыхъ случаяхъ необстоятельными, не уни-



чтожаютъ потребности имѣть полныя историческія свѣдѣнія о каждомъ приходѣ, документально составленныя и критически провѣренныя, почему и послѣ изданія настоящаго выпуска „Трудовъ“ работа Комитета все-таки должна быть направлена, по нашему мнѣнію, къ болѣе систематическому, обстоятельному и детальному описанію приходовъ: издаваемые нынѣ описанія должны быть расширяемы, провѣряемы и издаваемы въ такомъ, примѣрно, видѣ, какъ это сдѣлано для Каменецкаго уѣзда въ VII выпускѣ „Трудовъ“ Комитета.

Въ составленіи теперешняго выпуска принимали участіе слѣдующія лица: Беднаровскій С. А. (3-й округъ Гайсинскаго уѣзда, 3-й Летичевскаго у., 1—6 Литинскаго у., 1—3 Могилевскаго у., 3-й Ольгопольскаго у. и 5-й Ушицкаго у.), Викуль П. Ѳ., свящ. (2-й окр. Ушицкаго у.), Иванцкій С. М. (2—5 Винницкаго у., 2-й Каменецкаго у. и 2-й Могилевскаго у.), Киржацкій С. П. (2-й и 5-й Ольгопольскаго у.), Корниевскій В. О. (1—5 Брацлавскаго у. и 1—5 Ямпольскаго у.), Корсуновскій Д. С., свящ. (4-й Ушицкаго у.), Мисюра А. Т. (3-й Ольгопольскаго у. и 5-й Проскуровскаго у.), Неселовскій А. З. (2, 4 и 6 Балтскаго, 1—2 Летичевскаго у. и 3 Ушицкаго у.), Павловичъ А. Я. (1—5 Гайсинскаго и 4 Ольгопольскаго у.), Пясецкій В. В. (1—4 Проскуровскаго у.), Савкевичъ М. П. (4-й Летичевскаго у.), Скабаллановичъ М. Н. (4—6 Камен. у.), Стыранкевичъ К. Т., свящ. (1 и 2 Винницкаго у.), Сѣцинскій Е. О., свящ. (1, 3 и 5 Балтскаго у., 1-й Каменецкаго у., 1—2 Ушицкаго и нѣкоторыя отдѣльныя мѣстности и приходы во всѣхъ почти уѣздахъ) и Чеканъ В. Ю., свящ. (1-й Ольгопольскаго у.).

Приходы въ издаваемой книжкѣ расположены по уѣздамъ и благочинническимъ округамъ. Уѣзды расположены въ алфавитномъ порядкѣ. Въ такомъ же алфавитномъ порядкѣ расположены и приходы въ округахъ, примѣнительно къ изданной Комитетомъ и Консисторіей въ 1900 г. „Справочной книжкѣ Подольской епархіи“. Для удобства пользованія книгою приложены въ концѣ подробные указатели названій географическихъ и личныхъ.







## I. Балтскій уѣздъ.

### 1-й благочиннической округъ.

БАЛТА—уѣздный городъ, расположенъ при запрудѣ болотистой рѣчки Кодымы, впадающей въ Бугъ и раздѣляющей городъ на двѣ части. По народонаселенію (по переписи 1897 г. 23.393 жит.) и по торговлѣ—одинъ изъ значительныхъ городовъ губерніи. Въ средней части города вымощенныя улицы представляютъ ряды хорошихъ каменныхъ двухъ и одно-этажныхъ домовъ, крытыхъ жестию и гонтой. Далѣе къ окраинамъ идутъ еврейскія лачуги, а на склонахъ холмовъ, справа и слева вдоль по теченію рѣки, ютятся мѣщанскія жилища, болѣею частію крытыя соломой; среди нихъ видѣются паровая мельница, мыловаренный и винокуренный заводы, маслособи, кирпичные заводы, очистной водочный складъ, складъ земледѣльческихъ орудій и т. п. Въ лучшихъ домахъ помѣщаются правительственныя и городскія учрежденія. Среди цестрой массы домовъ высятся нѣсколько православныхъ храмовъ. Съ восточной стороны городъ соединяется съ селами—Бендзарами и Андріишевкой, съ западной же—съ приписнымъ къ собору селомъ Мирошамъ. Балта соединена почтовою дорогою съ г. Ольгополемъ и шоссею съ ст. „Балта“ Елисаветградской вѣтви на протяженіи 7-ми верстъ; отъ губернскаго города въ разстояніи 319 верстъ. Климатическія условія г. Балты съ скученнымъ народонаселеніемъ не могутъ быть благопріятны для здоровья. Очагомъ разныхъ болѣзней, часто посѣщающихъ городъ, служитъ рѣчка Кодыма; она послѣ весеннихъ половодій образуетъ въ болѣе глубокихъ мѣстахъ озера, которыя заростають лѣтомъ камышемъ, покрываются ильсоною и издаютъ зловоніе. Почва возвышенныхъ мѣстъ и окрестныхъ полей состоитъ изъ смѣси чернозема съ пескомъ.

Балта—городъ не древній. Въ первой половинѣ XVIII в. владѣлецъ обширныхъ земель на Побережьѣ (юго-восточной части Брацлавщины), князь Юсефъ Любомирскій, основалъ на лѣвомъ берегу рѣки Кодымы замокъ и поселеніе подъ именемъ „Юзефграда“. На противоположномъ (правомъ) берегу, принадлежавшемъ къ турецкимъ владѣніямъ, образовалось также поселеніе, называвшееся Балтой и пропавшее тѣмъ, что было поводомъ къ русско-турецкой войнѣ. Во время Барской конфедерации въ 1768 году отрядъ конфедератовъ, убѣгая отъ русскихъ войскъ, посланныхъ русскимъ правительствомъ для усмиренія внутреннихъ междоусобій Польши, укрылся въ турецкомъ поселеніи Балтѣ. Русскія войска, въ погонѣ за конфедератами, вошли въ Балту и сожгли поселеніе. Это послужило поводомъ къ первой русско-турецкой войнѣ, бывшей при Императрицѣ Екатеринѣ II. По присоединеніи Подолии къ Россіи въ 1793 г., городъ Юзефградъ съ другими землями былъ купленъ казною у владѣльца князя Любомирскаго, и въ 1795 г.



Юзефгородъ и Балта соединены въ одинъ городъ подъ названіемъ Еленска, который и сталъ уѣзднымъ городомъ бывшей Вознесенской губерніи; но въ 1795 г. Вознесенская губернія была упразднена, а г. Еленскъ присоединенъ къ Подольской губерніи, съ восстановленіемъ прежняго названія Балты для всего города, и тогда же назначенъ уѣзднымъ городомъ, какимъ состоитъ и донынѣ.

Мѣщанъ въ настоящее время до 3000 душъ об. пола; они, не владѣя землею, ведутъ торговлю съѣстными припасами, кожами, свиньями и свинымъ саломъ, которымъ снабжаютъ г. Одессу. Сапожное (въ большинствѣ), кузнечное, столярное и кушнирское ремесла преобладаютъ въ Балтѣ надъ другими. Земледѣіемъ занимается меньшинство, снимая въ аренду городскія земли. Годовая ярмарка (въ концѣ мая) нѣкогда славилась пригонявшимися сюда табунами лошадей. Въ числѣ жителей есть много и раскольниковъ, поселившихся здѣсь еще въ XVIII в. Они здѣсь имѣютъ свою часовню св. Макарія, нѣсколько молельнъ и своего лже-епископа.

Въ Балтѣ два прихода, раздѣленныхъ рѣкою Кодымой: на лѣвой сторонѣ приходъ соборной церкви, на правой—Николаевской церкви.

О Балтѣ подробно см. „Под. Епарх. Вѣдом.“ 1864 г. № 5; 1872 г. № 6; „Słownik geograf.“ 1, 96—97.

**1. Соборъ.** Существующій нынѣ соборный каменный храмъ въ честь Рождества Пр. Богородицы заложенъ въ 1803 г., по благословенію Архіепископа Подольскаго Іоаннія, старшіемъ настоятеля собора, протоіерея Товстницкаго и церковнаго старосты Іоанна Томпофольскаго; оконченъ и освященъ въ 1816 г. Зданіе крестообразное, съ однимъ куполомъ. Спираса устроенъ приделъ во имя св. первоверховныхъ Апостоловъ Петра и Павла. Колокольня при церкви до 1830 г. была деревянная, затѣмъ построена существующая въ настоящее время колокольня каменная, на коей 8 колоколовъ (наибольшій вѣсомъ въ 65 пуд.). Раньше, до постройки нынѣшняго собора, была въ другомъ мѣстѣ деревянная церковь во имя св. Архистратига Михаила, построенная въ 1730 г. На мѣстѣ бывш. храма нынѣ находится ветхая деревянная канцеля. Въ настоящее время предположено строить новый соборный храмъ, на что есть уже и суммы. Къ собору состоитъ приписнымъ Покровскій храмъ с. *Мироновъ*—деревянный, однокупольный, съ пристроенной къ нему въ 1895 году колокольнею. Купола и крыша крыты жезью. Земли церковной соборной 33 десятины (надѣлена въ 1828 г.) и 32 дес. пахатной земли приписанаго къ собору села Мироновъ. Кромѣ пахатной, собору принадлежатъ: а) усадебной пустопорожной 2-десят.; б) усадьба, пожертвованная женою чиновника Бѣзевой, около 85 кв. саж.; в) усадьба бывшаго Балтскаго Духовнаго Правленія, въ количествѣ 1200 кв. саж., гдѣ построенъ на почетельскую сумму домъ для настоятеля собора въ 1867 г. На погостѣ собора находится два каменныхъ дома, которые заняты квартирами діакона и исадомниковъ. Кладбище два, отстоятъ отъ собора на разстояніи  $\frac{1}{2}$  версты, обнесены деревянной оградой и на нихъ выстроены деревянные домики для сторожей. Въ 1880 году при соборѣ открыта церковно-приходская школа. Она, просуществовавъ 4 года, была закрыта, а 21 ноября 1896 г. была вновь открыта; помѣщается нынѣ въ одной изъ комнатъ церковнаго дома. Въ приписномъ къ собору селѣ Мироновѣ церковно-приходская школа съ 1849 года. Эта школа помѣщается въ собственномъ деревянномъ, крытомъ гонтою домѣ, въ которомъ, кромѣ классной комнаты, есть помѣщеніе и для учителя.



2. **Приходъ Николаевской церкви г. Балты** занимает южную часть города, отдѣленную отъ соборнаго прихода р. Кодымой. Почва прихода песчаная, а хлѣбопахатныя поля—черноземныя и суглинистыя. Отсутствие лѣса иногда вредно сказывается для полеваго хозяйства; особенно при лѣтнихъ жарахъ ничѣмъ не защищенные поля подвергаются „запаламъ“. По присоединеніи г. Балты къ Россіи, въ Николаевскомъ приходѣ населеніе было очень незначительное. Такъ, въ 1815 г. было всего 111 душъ муж. и 97 женскаго пола; вышѣ заселенія православнаго 849 муж. и 773 жен. пола, раскольниковъ 1470 об. пола, евреевъ 2340 об. п., католиковъ 63 об. пола. Раскольники живутъ замкнутою жизнью, чуждаются другихъ національностей и иновѣрныхъ лицъ; все почти принадлежитъ къ сектѣ поповцевъ, раздѣлившись съ 1847 г. на два толка: часовенныхъ и моленныхъ, или иначе—пріемлющихъ окружное посланіе лже-епископа Антонія и не пріемлющихъ такового. Безпоповцевъ есть двѣ-три семьи, живущихъ особнякомъ и не соединяющихся съ раскольниками другихъ толковъ. Поповцы часовенные имѣютъ у себя благоустроенный храмъ, совершенно схожій по вѣнному виду съ православнымъ. У раскольниковъ неокружниковъ есть тоже свой молитвенный домъ. Устроенный въ томъ же дворѣ обширный домъ, предназначенный было для молитвеннаго храма, правительствомъ не разрѣшенъ. Раскольники имѣютъ здѣсь своихъ лже-священниковъ, а у неокружниковъ есть даже лже-епископъ, живущій въ Бершадской слободѣ. Члены іерархіи у раскольниковъ нисколько не отличаются отъ своихъ пасомыхъ ни образомъ жизни, ни степенью умственнаго образованія, ни даже вѣннимъ видомъ. Николаевская церковь кирпичная, построена въ 1824—1828 г.г. по благословенію Архіепископа Подольскаго Ксенофонта, усердіемъ священника Θεодосія Левицкаго и церковнаго старосты Петра Соколова. До построенія настоящаго храма, на томъ же мѣстѣ, только нѣсколько восточнѣе его, стояла раньше деревянная церковь, построенная въ прошломъ столѣтіи, но за ветхостью, по окончаніи постройки новаго, разобрана; на мѣстѣ престола поставленъ каменный крестъ. Нынѣшняя церковь аданіемъ кирпичная, однокупольная, съ колокольней, покрыта желѣзомъ. Иконостасъ 1869 г.; съ правой стороны стоитъ въ кѣтѣ древняя икона святителя Христова Николая, чтимая народомъ, какъ благодѣтельница. Кладбище отстоитъ на  $\frac{1}{2}$  версты отъ прихода въ южномъ его направленіи, обнесено досчатой оградой. На кладбищѣ устроена церковь во имя Всѣхъ Святыхъ, кирпичная. Первоначально здѣсь была каплица, устроенная полковникомъ Л. Лабунцовымъ надъ погребеннымъ здѣсь его сыномъ; каплица эта переделана въ церковь въ 1869 г. На кладбищѣ покоится бывший священникъ Николаевской церкви Θεодосій Левицкій, извѣстный своею благотворительною и просвѣтительною дѣятельностью. Памятникъ на его могилѣ представляетъ четырехъ-угольную продолговатой формы каменную плиту съ стоячимъ чугуннымъ рѣшетчатымъ крестомъ. Церк. земли 36 д. 1800 с.; домъ для священника на погостѣ, устроенъ въ 1850 г. на церковныя средства. На кладбищѣ устроенъ домъ для помѣщенія двухъ псаломщиковъ. Церковно-приходская школа съ 1878 г., помѣщается въ церковномъ домѣ. Имѣетъ собственное помѣщеніе школы, на что уже есть средства. Въ 1898 г. умершій Балтскій 2-й гильдіи купецъ Николай Краснокутскій завѣщалъ на школу 6876 р. въ память священника Θεодосія Левицкаго и кромѣ того свой домъ съ усадьбой, имѣющей поступить въ вѣдѣніе школы послѣ смерти вдовы Е. С. Краснокутской. Въ приходѣ находится иностранцннмъ домъ



Балтскій у. 1 окр.

имени священника Θεодосія Левицкаго, обезпеченный недвижимымъ имуществомъ и капиталомъ.

О священникѣ Θ. Левикомъ см. „Странникъ“ 1863 г., т. 1, и та же статья отдельною книжкой: „Отецъ Θεодосій Левицкій, священникъ в. Балта Подольской епархіи, и некоторыя его сочиненія“, Слб. 1876 г.; „Рус. Старина“ 1880 г. № 9 и 10; — 1882 г. № 7; „Под. Еп. Вѣд.“ 1863 г. № 18, 21 и 24.

3. **Бендзари** село—расположено на излучинности, на лѣвомъ берегу р. Кодымы, въ 2-хъ вер. отъ г. Балты. Почва—черноземъ съ пескомъ; послѣдняго меньше на пахатныхъ поляхъ, лежащихъ къ сѣверу. Свое названіе Бендзари получили, какъ говорить преданіе, отъ того, что здѣсь какой-то овцеводъ занимался выдѣлкою овечьаго молдаванскаго сыра, называемаго брындзою. Въ настоящее время населеніе все православное—562 муж. и 562 женск.; все они малороссы-крестьяне, по занятію преимущественно хлѣбовашцы; некоторыя занимаются плотничествомъ. Раньше перковь здѣсь была во имя Введенія во храмъ Пресвятыя Богородицы. Мѣсто престола старой церкви старожилы указываютъ въ саженахъ 4—5 отъ теперешней церкви. Въ настоящее время храмъ деревянный во имя Успенія Пресвятыя Богородицы; въ какомъ году построенъ—неизвѣстно; хотя въ клировыхъ вѣдомостяхъ и сказано, что онъ построенъ въ 1709 году, но это неѣрно, такъ какъ въ 1780—1781 годахъ существовала церковь во имя Введенія во храмъ Пресвятыя Богородицы (см. Труды Ком., вып. III, стр. 116 и в. 1, стр. 82). Какъ гласитъ преданіе, нынѣ существующій храмъ привезенъ изъ с. Бендзари изъ какого-то другаго села—послѣ устройства въ томъ селѣ новаго храма. Относительно названія того села расказы сбивчивы; одни говорятъ, что это Торковъ Брацлавскаго у., другіе—что это м. Песчана Балтск. у. Храмъ въ Бендзарахъ на счетъ мѣсть устроенъ на средства прихожанъ. Колокольная устроена въ 1830—1831 годахъ. Собираются средства на постройку новаго храма. Кладбище приходское, разстояніемъ отъ церкви около 200 саж., огорожено рвомъ; усыпальницы нѣтъ. Церковной земли: 2.82 дес. усадебной, 48.04 дес. пахатной, 15.97 дес. сѣнокосной, 10 десят. лѣса и 0,79 дес. неудобной, всего 76,58 дес. Земли пахатныя и сѣнокосныя расположены отъ села въ 4—5 верст. на сѣверъ, среди земель крестьянскихъ, на ровномъ мѣстѣ; лѣсъ же церковный отстоитъ въ 20 вер. отъ с. Бендзарей; дорога къ нему лежитъ чрезъ с.с. Немровское и Пасать. Причтовые помѣщенія все окончены въ 1895 г. на земельный сборъ. Церковно-приходская школа съ 1858 г., помѣщается въ особомъ зданіи, устроенномъ въ 1888 г. на средства общества.

4. **Великій-Вобрикъ** с., а также входяція въ составъ прихода поселенія: слободка *Янишовка*, приселокъ *Арменитовка* и д. *Малый-Вобрикъ*,—расположены на лѣвомъ берегу р. Кодыма, на равнинѣ. Расстояніемъ отъ г. Балты 49 вер., отъ станицы „Любашевка“ Ю.-З. Ж. Д. въ 12 вер. и отъ полустанка „Запала“ въ 7 вер. Чрезъ приходъ проходитъ почтовая дорога изъ г. Балты въ м. Криное-Озеро и м. Богополь. Въ началѣ XIX столѣтія эта дорога была военно-транспортною дорогой и до проведенія желѣзной дороги была особенно оживленною. Рѣка Кодыма—болотистая и лѣтомъ пересыхающая, вслѣдствіе чего въ некоторыхъ мѣстахъ образуются стоячія воды, топи и озера. Почва песчаная, поля пахутся легко, но скоро высыхаютъ и потому хлѣбъ страдаетъ отъ засухи. Когда образовалось поселеніе Вобрикъ, неизвѣстно. Съ присоединеніемъ Новороссійскаго края къ Россіи все жители с. Великаго-Вобрика, по распоряженію Императрицы Екате-



рины II-й, кромѣ крестьянина Ивана Куширенка, наименовавшагося Скорунскимъ, какъ говоритъ преданіе, переведены на правый берегъ р. Кодьмы и образовали поселеніе, подъ названіемъ Казеннаго-Бобрика, которое существуетъ и нынѣ въ Херсонской губ. Оставленное поселеніе постепенно заселялось выходцами изъ другихъ мѣстъ и сохранило свое прежнее названіе. Село Великій-Бобрикъ принадлежало въ XVIII в. къ Любомирскимъ, но съ 1817 года перешло въ казну; затѣмъ это имѣніе было подарено въ пожизненное владѣніе генералу Быстроу, который отдавалъ его въ аренду разнымъ лицамъ. Въ это время, около 1817—1825 г.г., къ западу отъ с. В.-Бобрика поселился возлѣ озера нѣкто Арчешита, затѣмъ здѣсь поселились и другіе поселенцы, и образовался приселокъ Арчештовка. На востокъ отъ села въ 1817 г. при арендаторѣ Янишевскомъ, по его вызову, между Мадымъ и Великимъ Бобриками поселились вольные люди, которые образовали слободку Янишовку. Великій-Бобрикъ съ Арчештовкою и Янишовкою съ 1841 г. перешли въ Вѣдомство Государственныхъ Имуществъ, и въ 1845 г. крестьяне сихъ селеній выдѣлены угодьями и освобождены отъ барщины. По люстраціямъ 1860 и 1872 г. означенныя общества получили надѣлы на правахъ крестьянъ-собственниковъ съ 49-лѣтнимъ выкупомъ. Въ 1872 г. изъ свободныхъ казенныхъ земель отведена ферма, въ болнц. 679 дес., тайному совѣтнику Карлу Варану; эту ферму затѣмъ крестьяне приселка Арчештовки, съ помощью земельного банка, приобрѣли въ собственность. Деревня Малый-Бобрикъ, составлявшая въ концѣ XVIII в. собственность католическаго епископа Сѣраковскаго, перешла къ помѣщику Хоментовскому, а затѣмъ переходила къ разнымъ лицамъ, и нынѣ владѣтъ имѣніемъ Лаврентій Широченко. Въ Маломъ-Бобрикѣ крестьянъ-собственниковъ, владѣющихъ землею, не болѣе  $\frac{1}{4}$  (1824 дес. земли), а остальная  $\frac{3}{4}$  населенія—чичшевики на усадьбахъ. Жители по занятію земледѣльцы. Православныхъ 1802 м. и. и 1729 ж. и., католиковъ, по переписи 1897 г., 191 м. и. и 168 ж. и., авресь 26 м. и. и 22 ж. и. и открытыхъ штундистовъ 1 м. и. и 1 ж. и. Штундизмъ въ приходѣ съ 1875 г. На мѣстѣ теперешняго храма въ XVIII в. былъ храмъ деревянный, но въ какомъ году построенъ, свѣдѣній не сохранилось. Существуетъ преданіе, что, когда крестьяне с. Великаго-Бобрика около 1790 г. переведены были на правый берегъ р. Кодьмы, то при своемъ переселеніи разобрали храмъ и перенесли на новое мѣсто своего жительства. На мѣстѣ разобранаго храма и въ тѣхъ же размѣрахъ въ 1817 г. построили новый деревянный храмъ во имя св. великомуч. Дмитрія (26 окт.). Сначала храмъ имѣлъ форму узкаго прямоугольника въ  $22\frac{1}{4}$  арш. длины и  $6\frac{1}{2}$  арш. ширины, съ однимъ низкимъ куполомъ, безъ колокольни. Въ 1830 г. построена отдѣльно отъ церкви колокольня. Въ 1861 году храмъ расширенъ пристройкою съ сѣверной и южной стороны придѣловъ длиною по  $4\frac{1}{2}$  арш. и получилъ видъ креста. Церк. земли: усад. 3 д. 1180 саж., пах. и сѣн. 107 д. 2150 с., всего 111 дес. 930 саж. Ц.-прих. школа съ 1877 года; помѣщается съ 1879 года въ собственномъ домѣ. Въ 1891 году открыты въ приходѣ 3 школы грамоты въ приселкахъ.

5. **Борсуки** село—расположено по краямъ котловины, въ серединѣ коей прудъ; отъ г. Балты въ 22 верст., отъ станціи ж. д. „Абомеликово“ въ 17 вер. Обиліе лѣсовъ и чистая родниковая вода дѣлаютъ мѣстность эту здоровою. Почва черноземная, въ немногихъ мѣстахъ мочаристая (млаковина). Вся мѣстность, гдѣ нынѣ расположено село, некогда была покрыта лѣсомъ и входила въ XVIII в. въ составъ



Балтскій у. 1 окр.

имѣній князя Александра Любомирскаго. Во второй половинѣ XVIII столѣтія, по распоряженію князя, лѣсъ вырубленъ, и на очищенномъ мѣстѣ поселены его подданные изъ другихъ его имѣній, а такъ какъ лѣсъ изобиловалъ барсуками, то и село получило названіе „Борсуки“. Послѣ князя Любомирскаго имѣніемъ владѣли помѣщики-поляки: Іосифъ Черномскій, Антонъ Лисовскій, Николай Бѣлинскій, по смерти котораго имѣніе перешло къ его дочери Емилиі Богдановичъ, продавшей его своему родственнику Чепелевскому. У наслѣдниковъ послѣднато купилъ имѣніе православный Чеховскій, который вскорѣ въ 1887 г. всю землю продалъ крестьянамъ с. Борсуковъ. Въ XVIII в. жители с. Борсуковъ были уйматы; въ 1795 г. всѣ присоединились къ Православной Церкви. Нынѣ всѣхъ прихожанъ 810 муж. и 796 жен.; они малороссы, крестьяне, занимаются хлѣбопашествомъ и всѣ православныя, кромѣ двухъ семействъ римско-католическаго вѣроисповѣданія. Кромѣ того, въ с. Борсукахъ проживаютъ 32 еврея обоего пола. Храмъ деревянный, планомъ крестообразный, во имя св. великомуч. Дмитрія Солунскаго, построенъ въ 1779 г. при священникѣ Іаковѣ Татомірѣ. Расширенъ прибавленіемъ двухъ приделовъ, колокольни, ризницы и пономарни въ 1860 году. Иконостасъ трехъ-ярусный, 1870 г. Изъ священниковъ примѣчательнѣе по долговременной здѣсь службѣ съ 1838 по 1889 г. Аѳанасій Кашубскій, умершій 1889 г. 2 октября. Церковной земли: усад. 3 д., пах. въ 3-хъ смѣнахъ 26 д. 816 с., сѣнок. безъ лѣса 8 д. 1872 с., всего 38 д. 288 с. Причт. постройки устроены и сдавы въ 1887 г. Съ 1860 по 1889 годъ въ Борсукахъ существовала школа грамоты, а съ 1889 г. — церковно-приходская школа; помѣщается съ 1895 г. въ собственномъ зданіи.

6. **Гвоздавка** село—при р. Кодымѣ; отъ г. Балты въ 35 вер. къ востоку; желѣзная дорога въ 4 вер. Климатическія условія жизни нездоровыя, вслѣдствіе болотистости рѣчки. Первоначально приходъ состоялъ изъ двухъ поселковъ: Гвоздавки и Ясеновой. Гвоздавка получила свое названіе, по народному сказанію, отъ имени жившаго здѣсь разбойника Гвозда; по другому сказанію,—отъ перваго поселенца Гвоздецкаго. Въ началѣ нынѣшняго столѣтія Г. принадлежала казні и въ 1816 г. дана была на 12 лѣтъ Вронченку, а имъ переуступлена Прушинскому. Позже 1100 дес. даны тайн. сов. Глѣбову. Въ настоящее время народонаселенія числится 1554 д. об. пола; всѣ малороссы, преимущественно крестьяне (общ. земли 1664 д.), хотя есть и потомственные дворяне, почетные граждане и мѣщане. Занятіе—хлѣбопашество, а съ недавняго времени извозъ. Первый приходскій храмъ въ с. Гвоздавѣ былъ построенъ въ 1800 г. Въ 1865 г. онъ былъ разобранъ, и вблизи его, по распоряженію Министерства Государственныхъ Имуществъ, съ благословенія Преосвященнаго Леонтія, построенъ новый деревянный на каменномъ фундаментѣ храмъ во имя Св. Троицы. Въ 1882 г. на средства прихожанъ храмъ удлиненъ пристройкою колокольни. Иконостасъ одноярусный, 1860 г. Церковной земли: усад. 1 д. 1800 с., пах. 121 д. 1608 с., итого 123 д. 1008 с. Домъ для священника устроенъ въ 1892 г. на земельный сборъ; для псаломщика—нѣтъ, за неимѣніемъ удобной церковной усадьбы. Ц.-пр. школа съ 1883 г.; помѣщается съ 1884 г. въ домѣ сельскаго общества.

7. **Еленовка** село—расположено на ровной мѣстности при р. Кодымѣ, въ 6 вер. отъ г. Балты на западъ; ближайшая (8 в.) ж.-д. станція „Борщи“. Мѣстность здоровая; почва черноземная, дающая обильные урожаи, въ особенности въ дождливое лѣто.



Крестьяне зажиточны, такъ какъ земля у нихъ плодородная и помѣщики Еленовки и Мошнягъ, имѣя въ своемъ пользованіи около 5-ти тысячъ десятъ земли, отдають ее въ аренду крестьянамъ на выгодныхъ для нихъ условіяхъ; а близость уѣзднаго города и желѣзно-дорожной станціи даютъ возможность сходно сбывать свои хозяйственные продукты. Подспорьемъ земледѣлію служатъ пчеловодство и скотоводство. Жителей въ с. Еленовкѣ 605 душъ м. п. и 603 души ж. п.; всѣ малороссы, крестьяне-собственники, занимаются по преимуществу хлѣбопашествомъ; католиковъ 13 душъ, евреевъ 20 семействъ. Теперешній храмъ построенъ въ 1786 году стараніемъ прихожанъ; это, кажется, первый храмъ въ селеніи. До 1835 года с. Еленовка существовала какъ самостоятельный приходъ, и церковь имѣла свой отдѣльный причтъ; съ 1835 г., въ виду нерадѣнія прихожанъ къ содержанію своей церкви въ должномъ благолѣпіи, распоруженіемъ Епарх. Начальства, церковь с. Еленовки приписана къ церкви с. Мошнягъ, а въ 1896 г., по ходатайству прихожанъ, указомъ Св. Синода отъ 18 декабря, возстановлена въ самостоятельную. Церк. земли: усад. 2 д. 201 саж., пах. 51 д. 211 с. и сѣн. въ лѣсу 1 д. 207 с., всего 54 д. 619 с. Причт. помѣщенія построены въ 1896 г. на средства прихожанъ. Въ 1875 г. открыто министерское одноклассное училище. Въ 1897 г. открыта школа грамоты для дѣвочекъ.

8. **Евоодія** село—расположено на ровной мѣстности при р. Кодымѣ, отъ г. Балты въ 13 вер., ближайшія станціи ж. д. въ 8 вер. „Борщи“ и „Абомеликово“. Мѣстность въ климатическомъ отношеніи благоприятная; почва частью глинисто-песчаная, частью черноземная съ примѣсью песку, урожай хлѣбовъ даетъ обильные въ дождливое лѣто, при отсутствіи же дождей частые „завѣлы“. Село получило свое названіе отъ хутора, принадлежавшаго первому поселенцу въ этой мѣстности, по имени Евоодію—Меводію. Въ XVIII в. эта мѣстность принадлежала князьямъ Любомирскимъ. Въ 1810 г. с. Евоодія перешло въ казну и дано въ пятидесятилѣтнее пользованіе генералу Грейгу, а затѣмъ 410 дес. даны Глѣбову. Жителей 610 м. п. и 621 ж. п.; всѣ—малороссы, крестьяне-собственники, занимаются исключительно хлѣбопашествомъ. За исключеніемъ 6 д. католиковъ и 3 д. евреевъ, все населеніе православное. До 1798 г. церковь была униатская, устроенная въ видѣ избы съ крестомъ на соломенной крышѣ. Нынѣ существующая Св.-Михайловская церковь построена на средства прихожанъ въ 1798 г. Въ 1862 г. на средства казны построена колокольня. Въ 1897 г. 17 іюня, по освященіи мѣста, начата постройка новой церкви и новаго школьнаго зданія; теперь школа окончена, а церковь только вчернѣ. Церк. земли: усад. 3 д. 2088 с., пах. въ 3-хъ см. 37 д. 1896 с., сѣн. 16 д. 168 с., итого 57 д. 1752 с. Причт. помѣщенія устроены въ 1859 г. казною. Ц.-пр. школа съ 1875 г.; помѣщается съ 1898 г. въ собственномъ зданіи; въ 1898 г. учащихся 81.

9. **Козацкое** село—расположено въ ложбинѣ, по которой иѣкогда протекала рѣчка, въ настоящее время исчезнувшая вълѣдствіе уничтоженія лѣсовъ. Мѣстность маловодна; въ дождливое лѣто образуются небольшія озера, которыя служатъ для водопоя скота, и въ засуху вода высыхаетъ даже и въ колодцахъ, и тогда селеніе пользуется водою изъ церковнаго колодца, въ которомъ вода всегда держится на одномъ уровнѣ. Село—въ 5 вер. отъ уѣзднаго города на юго-востоки; ж.-д. станція „Балта“ въ 12 вер., а въ 20 вер. „Борщи“. Почва—черноземъ луч-



Балтскій у. 1 окр.

шаго качества, хотя урожаи въ послѣдніе годы не обильны вслѣдствіе засухъ, а также вслѣдствіе того, что крестьяне сѣютъ хлѣбъ ежегодно на одномъ и томъ же мѣстѣ, не удобряя поля и не оставляя „толоки“. Такъ какъ мѣстность эта, некогда пограничная съ Турціей, часто подвергалась набѣгамъ, то для защиты жителей въ этихъ мѣстахъ были устроены казачьи сторожевые пункты, отъ чего, по мнѣнію однихъ, и произошло названіе села; по другому же сказанію, село названо такъ потому, что въ той мѣстности поселился вначалѣ казакъ, занимавшійся хлѣбопашествомъ и пчеловодствомъ. Въ XVIII в. село принадлежало Любомирскимъ, затѣмъ Рженуцкимъ. Нынѣ владѣютъ г.г. Бонташъ (213 д.) и Собанскій (611 д.). Жители — малороссы, по словесію крестьяне, кромѣ 40 душъ об. п. мѣщанъ г. Балты; занимаются хлѣбопашествомъ и отчасти скотоводствомъ; въ послѣднее 25-лѣтіе когда владѣльцы с.с. Козацкаго и Чернеча продали на рубль свои лѣса, многіе занимаются доставкой въ г. Балту дровъ и лѣсного матеріала, а болѣе состоятельные покупаютъ сами матеріалъ, дѣлаютъ изъ нихъ повозки и развозятъ по ярмаркамъ Херсон. губ. для продажи. Иновѣрцевъ и сектантовъ въ приходѣ нѣтъ. По преданію, въ прошломъ вѣкѣ, во время одного изъ турецкихъ набѣговъ, церковь была разрушена до основанія; мѣсто, гдѣ она стояла, указываютъ въ настоящее время на усадьбѣ одного крестьянина, гдѣ стоитъ каменная плита съ истертой надписью. Въ какое время построена нынѣ существующая деревянная церковь во имя св. Ап. Иоанна Богослова, неизвѣстно. Въ 1849 г. усердіемъ крест. Григорія Бѣглова и прихожанъ церковь расширена устройствомъ прѣделовъ и колокольни. Въ настоящее время храмъ пришелъ въ ветхость, и въ близкомъ будущемъ приступлено будетъ къ постройкѣ новаго храма. Церк. земли: усад. 2 д. 2044 с., пах. 37 д. 2126 с., сѣн. 11 д., итого 51 д. 1770 с. Причт. помѣщенія ветхи. Ц.-пр. школа съ 1876 г.; помѣщается съ 1896 г. въ собств. зданіи; въ 1898 г. учащихся 49.

10. **Корытна** с., въ отличіе отъ другаго села того же названія (Корытна Забугская) называемая Балтскою, расположена въ ложбинѣ между двумя возвышенностями; отъ уѣзднаго города въ 5 вер. на сѣв., отъ ж.-д. станціи „Балта“ въ 12 в. и „Ворщи“ въ 22 вер. Въ климатическомъ отношеніи село не особенно благоприятно: лѣтомъ отъ зноя поросшая камышомъ рѣка обращается въ сплошное болото. Почва черноземная и плодородная, но очень жидкая, въ жаркое лѣто очень скоро теряющая влагу; садовъ здѣсь нѣтъ. Крестьяне, при обработкѣ своихъ нивъ, не придерживаются правильнаго сѣвооборота, а изъ года въ годъ пахутъ свои поля, не оставляя ни одной сѣны для отдыха, а потому урожаи съ каждымъ годомъ ухудшаются. Въ прошломъ вѣкѣ Корытна принадлежала кн. Любомарскимъ, а затѣмъ поступила въ казну, въ 1818 г. дана была въ 12-лѣтнюю аренду генералу Давыдову. Возлѣ Кор. есть приселокъ *Абазовка*, бывшая еврейская колонія; послѣдняя основана управляющимъ казенною землею, Абазою, въ 1848—50 гг., который, дозволивъ селиться здѣсь евреямъ, раздѣлилъ 1500 десятинъ земли по 2 десятины на каждое семейство. Но такъ какъ они сами земли не обрабатывали, а отдавали въ обработку крестьянамъ, то правительство около 1867 года отняло эту землю у евреевъ и раздѣлило между крестьянами с. Корытны. Прихожане все малороссы, крестьяне, за исключеніемъ 11 душъ об. п. мѣщанъ; числомъ 1898 д. об. п. Занятіе крестьянъ — обработываніе земли. Первый храмъ въ приходѣ построенъ въ 1776 году. Это была очень маленькая, безъ фундамента, деревянная, наподобіе крестьянскаго



дома церкви, покрытая досками, съ маленькимъ куполомъ; стѣны были обмазаны внутри и снаружи бѣлой глиной. Въ 1832 г. заложена была новая церковь, но въ 1840 г. постройка, по распоряженію начальства, прекращена, потому что производилась не по плану. Между тѣмъ старая церковь обветшала настолько, что въ 1854 году была закрыта. 1862 года зданіе второй строившейся церкви было разобрано, и на мѣсто ей стали строить новую церковь изъ кирпича по плану епархіальнаго архитектора, которая была окончена въ 1864 г. и освящена въ честь Архистратиговъ Михаила и Гавріила. Одновременно съ церковью была устроена вблизи колокольни на 4-хъ столбахъ. И церковь и колокольня были устроены на пожертвованія доктора Максима Левницкаго и дворянина Ивана Иванцкаго, который послѣдніе дни своей жизни проводилъ въ семь приходѣ. Въ 1872 г. изъ матеріала старой церкви крестьяниномъ сего села Григоріемъ Шаргородскимъ на его собственные средства построена кладбищенская церковь въ честь Всѣхъ Святыхъ. Съ 1885 года, вслѣдствіе чужести сей церкви, богослуженіе здѣсь не совершается. Церковной земли: усад. 2 д. 98 с., пах. въ 4-хъ см. 81 д. 90 с., кустар. 10 д., итого 93 д. 188 с. Школа существовала съ 1853 г. Въ 1875 г. устроено народное училище; въ 1898 г. открыта школа грамоты для дѣвочекъ.

11. **Лѣсничевка с.**—при почтовой дорогѣ изъ Балты въ Ольгополь, частью на равнинѣ, частью между глубокими оврагами, чрезъ которые протекаетъ ручеекъ, притокъ рѣчки Кодамы; отъ уѣзднаго города въ 10 верс. Въ климатическомъ отношеніи мѣстность весьма здоровая, чему благоприятствуютъ горы и близость лѣса. Почва черноземная и при благоприятныхъ дождяхъ бываетъ очень плодородна. Народонаселеніе—малороссы, православнаго вѣроисповѣданія (895 м. 960 ж.), кромѣ нѣсколькихъ домовъ римско-католическихъ. Главное занятіе—хлѣбопашество, побочное, вслѣдствіе близости города, торговля скотомъ и жизненными припасами. Нѣкогда Л. принадлежала кн. Любомирскимъ, затѣмъ куплена казною и въ 1816 г. отдана въ долгосрочную аренду генералу Розанову; теперь принадлежит Глѣбову. Существующая нынѣ Рождество-Богородичная церковь—деревянная, съ такою же колокольней, на каменномъ основаніи, построена въ 1879 г. на средства прихожанъ, стоимостью въ 11,998 руб. безъ иконостаса; послѣдній перенесенъ изъ старой церкви. Раньше теперешней церкви существовала въ с. Лѣсничевкѣ деревянная церковь, выстроенная въ 1779 г.; въ 1884 г. продана въ с. Флѣору Балтскаго уѣзда за 150 р. на постройку въ томъ селѣ церкви. Еще раньше этой церкви въ селѣ была третья церковь, которая разорена турками. Изъ священниковъ выдающимися были: Исидакъ Викулъ, много потрудившійся при постройкѣ нынѣшняго храма, и Данилъ Сумиѣвичъ, съ 1885 по 1897 г., богобоязненный пастырь и много потрудившійся по благоустройству своего прихода. Церк. земли: усад. 3 д., пах. 67,00 дес., сѣнок. и луг. 18,01 д. и неуд. 4,04 д., всего 93 д. 24 с. Ц.-пр. школа съ 1860 года.

12. **Любомирка с.**—расположено при р. Ягорлыкѣ, на незначительной возвышенности, постепенно понижающейся къ рѣкѣ; отъ желѣзной дороги въ 2-хъ верст. Мѣстность здоровая, обильная садами и родниковыми источниками. Почва черноземная, хотя есть площади глинистыя и песчаныя. Къ приходу Любомирка издавна принадлежит с. *Глубочекъ*, или *Турковичева*, расположенное на равнинѣ, при рѣкѣ Ягорлыкѣ. Л. была во владѣніи кн. Любомирскихъ, отчего получила свое названіе. Затѣмъ перешла къ казѣ и дана была въ аренду гене-



раду Левицкому, а позже ген. Истомину; теперь принадлежит Фонь-Баху. Население малорусское, но есть молдаване и евреи, всѣхъ 2254 душ. об. п., занимаются хлѣбонашествомъ, извознымъ промысломъ, сапожнымъ ремесломъ и работою на желѣзной дорогѣ. Кромѣ православныхъ жителей, въ приходѣ живутъ еще католики и раскольники-старообрядцы. Въ 1895 г. въ приходѣ проникъ изъ вѣмецкихъ колоній Херсонской губ. штундизмъ, которымъ заразились вѣкоторые члены пяти православныхъ семействъ. Первый храмъ въ селѣ былъ зданіемъ деревянный, на каменномъ основаніи, во имя св. препод. Онуфрія; когда и кѣмъ построенъ, неизвѣстно; онъ сгорѣлъ въ 1821 г. Ныѣшній храмъ—каменный крестовидный, съ однимъ кирпичнымъ куполомъ, во имя св. благовѣрнаго князя Александра-Невскаго, построенъ въ 1855 г. на средства прихожанъ и казны. Иконостасъ деревянный одноярусный. Въ 1875 г. храмъ обновленъ: стѣны внутри расписаны живописью; сдѣлана дверь съ южной стороны и пристроено деревянное крыльцо предъ главнымъ входомъ. Въ храмѣ есть икона Божіей Матери греческаго письма, написанная въ 1774 г. На кладбищѣ есть также храмъ во имя Успіиновенія главы св. Іоанна Предтечи. Храмъ этотъ построенъ въ 1846 г. на средства мѣстнаго крестьянина Александра Урбановича. Въ приписномъ приходѣ, въ с. Глубочкѣ, храмъ каменный, крестовидный, съ однимъ деревяннымъ куполомъ, во имя Рождества Пресвятой Богородицы; онъ построенъ на средства мѣстныхъ прихожанъ въ 1868 г. Церк. земли: усад. 2 д. 360 с., пах. въ 3-хъ см. 53 д. 1032 с., сѣн. 55 д. 72 с.; всего 110 д. 1464 с. Церковно-приходская школа съ 1860 г.; помѣщается съ 1861 г. въ собственномъ домѣ съ квартирой для учителя. Въ с. Глубочкѣ школа грамоты съ 1884 г., помѣщающаяся съ 1897 г. въ соб. зданіи.

13. **Мошняги с.**—при р. Кодымъ; расположено частью на низменности, частью на сѣверномъ скатѣ возвышенности. Отъ уѣзднаго города въ 8 верст., отъ ст. „Борщи“ въ 7 верст. Почва песчаная, мѣстами жидкій черноземъ съ песчанымъ подпочвеннымъ слоемъ; для плодородія требуетъ учащенныхъ дождей, но по недостатку таковыхъ бываетъ частый недородъ хлѣба. Названіе села иѣкоторые объясняютъ отъ молдавскаго слова: „мошнягъ“—что значитъ почтенный старецъ. Иѣкогда М. принадлежали Конецпольскимъ и Любомирскимъ, позже Старожинскимъ, Вачинскимъ, Юнаковскимъ, теперь Клушинымъ. Въ 1898 году прихожанъ было 581 муж. и 531 жев.; по народности малороссы, за исключеніемъ 26 семействъ обрусѣлыхъ молдаванъ; всѣ—крестьяне, занимаются исключительно хлѣбонашествомъ, чему благоприятствуетъ обиліе земли у помѣщиковъ, которые отдаютъ ее насаполь крестьянамъ для посѣвова. Католиковъ въ приходѣ 5 семействъ. Во второй половинѣ XVII в. въ Мошнягахъ была униат. церковь въ видѣ домика во имя священномуч. Александра. Церковь эта въ концѣ прошлаго вѣка обращена въ православную и переименована въ Иоанно-Богословскую; по ветхости въ 1828 г. закрыта. Новая Иоанно-Богословская церковь находится среди села на возвышенности, кирпичная, на каменномъ основаніи, въ одномъ куполѣ, покрыта желѣзомъ; начата постройкой въ 1824 г. стараниемъ прихожанъ и священника Сваричевскаго, а окончена и посвящена въ 1833 г. Въ 1888 г. церковь расширена постройкою двухъ кирпичныхъ придѣловъ на средства землевладѣльца Клушинныхъ. Изъ священниковъ прихода извѣстны: Тимоѣей Волосѣвичъ (1844—1851 г.), просвѣщенный пастырь, поучавшій неумолкаемо своихъ пасомыхъ христіанскимъ назиданіемъ; жива и понынѣ память о немъ въ сердцахъ бывшихъ духовныхъ чадъ его. Церк. земли: ус. 3 д., пах. 40 д.



568 с., сѣн. 33 д. 224 с.,—всего 76 д. 787 саж. Школа существовала съ 1863 г. Въ 1876 г. открыто одноклассное народное училище въ д. Еленовкѣ, бывшей до 1897 г. приписною къ Мошнягамъ. Съ раздѣленіемъ прихода, училище осталось въ Еленовкѣ, а въ Мошнягахъ открыта школа грамоты.

14. **Немировское село**, съ приселкомъ *Слободка Немировская*, расположено въ мѣстности, называемой „Кодымское порѣчье“, на лѣвой сторонѣ рѣчки Кодымы, отъ уѣзднаго города въ 8 верст. Рѣчка Кодыма—болотистая и среди лѣта во многихъ мѣстахъ пересыхаетъ, вслѣдствіе чего образуется стоячая вода, что не совсемъ благоприятствуетъ здоровью. Почва черноземная съ незначительнымъ количествомъ песку и для урожая требуетъ частыхъ дождей. Село Немировское существовало въ XVIII столѣтіи, а Слободка образовалась въ началѣ текущаго столѣтія. По народнымъ сказаніямъ, Немировское и Слободка заселились выходцами-малороссами изъ-за Буга. Названіе свое получила отъ мѣтнаго помѣщика Немировскаго, который приглашалъ выходцевъ селиться на своей землѣ. Въ 1898 году населенія было въ селѣ Немировскомъ 484 м. и 437 жен., а въ Слободкѣ Немировской 134 м. и 134 ж. Всѣ занимаются земледѣіемъ. Храмъ въ первой половинѣ текущаго столѣтія былъ во имя Успенія св. Анны, построенный въ 1777 году, зданіемъ деревянный, наподобіе дома, крытъ камышемъ; колокольня на 4 столбахъ, крыта соломою; за крайнею ветхостью въ 1847 г. закрыта. Была ли раньше 1777 г. церковь—объ этомъ не имѣется никакихъ извѣстій. Закрытый въ 1847 году храмъ разобранъ. Около 1847 г. на постройку новаго храма Консисторіей выданы были помѣщицѣ Залевской планъ и храмозданная грамота, но по неизвѣстнымъ причинамъ постройка храма не осуществилась. Такимъ образомъ приходъ безъ храма былъ 35 лѣтъ, т. е. до 1882 г., и прихожане съ своими пастырями посѣщали сосѣднія церкви. Въ 1880 г. было приступлено къ постройкѣ новаго деревяннаго храма, который обошелся въ 8725 руб. (въ томъ числѣ 1000 руб. пособія отъ казны). Новопостроенный храмъ освященъ во имя св. великомученика Димитрія. Церк. земли: ус. 3 д. 750 с., пах. и сѣн. 47 д. 547 с., итого 50 д. 1297 с. Ц.-прих. школа съ 1880 г.; въ 1891 г. построено особое школьное зданіе.

15. **Новополь село** съ дер. *Купиленкой* расположено при рѣкѣ Саражикѣ, отъ г. Балты въ 15 вер. Мѣстность болотистая; почва черноземная и безлѣсная, плодородная и благоприятная въ хозяйственномъ отношеніи. Новополь, по преданію, образовался выходцами крѣпостныхъ крестьянъ изъ разныхъ мѣстностей и назывался сначала „Новое Поле“. До 1834 года село приписано было къ с. Криничкамъ; затѣмъ, по ходатайству жителей, церковь надѣлена казенной землей для пользования причта въ количествѣ 33 дес., и былъ образованъ особый приходъ. Всѣхъ жителей 512 муж. и 526 жен.; всѣ они православнаго вѣроисповѣданія, только одинъ католикъ; всѣ—малороссы, крестьяне казеннаго селенія; по запитіямъ преимущественно земледѣльцы. Храмъ во имя Успенія Божіей Матери, малый, однокупольный, деревянный, крытый жемъзомъ, построенъ на средства казны въ 1860 г. До постройки сего храма существовала маленькая часовня въ видѣ простой хаты, деревянная, крытая соломой. Построена она была стараніемъ прихожанъ въ 1822 году. Церк. земли: ус. 2 д., пах. 33 д., сѣнок. съ хут. 17 д., итого 52 д. Ц.-прих. школа съ 1882 г.

16. **Пасать село**—расположено въ долинѣ между двумя небольшими возвышенностями; отъ гор. Балты въ 15 вер. Внутри села есть небольшой грязный прудъ,



по временамъ совершенно высыхающей и производящей зловоніе. Почва—черноземъ но часто попадаются и солончакъ. Пасать съ начала заселенія своего входитъ въ составъ имѣнія князя Любомирскаго. Получилъ свое названіе, какъ объясняютъ, отъ слова „пасты“, такъ какъ мѣстность некогда представляла обильныя пастбища для воловъ чумаковъ, проѣзжающихъ въ г. Одессу. До 1866 года П. состоялъ въ вѣдѣніи Государственныхъ Имуществъ, съ 1866 г. приобрѣтенъ тайнымъ совѣтникомъ Глѣбовымъ. Прихожанъ въ настоящее время около 2000 душъ обоюго пола; всѣ крестьяне надѣлены землей, отчего и занятіе ихъ—земледѣіе. Среди крестьянъ есть много зажиточныхъ. До 1838 г. церковь въ с. Пасатѣ была чрезвычайно малая, деревянная, устроена наподобіе деревенской хаты и отличалась отъ жилого помѣщенія желѣзнымъ на крышѣ крестомъ. За ветхостью упразднена, а мѣсто погоста вошло въ крестьянскую усадьбу, гдѣ нынѣ мѣсто престола обведено владѣтелемъ усадьбы насыпью. Въ 1838 году на средства прихожанъ выстроена каменная Покровская церковь, и къ ней въ 1863 г. пристроена на средства казны кирпичная колокольня. Рассказываютъ, что священникъ Іаковъ Костенкинъ такъ заготовлялъ на церковь камень: ѣдутъ, бывало, чрезъ Пасать чумаки съ хлѣбомъ въ Одессу, священникъ и проситъ ихъ взять оттуда камня на свои возы, что чумаки и дѣлали, считая это дѣломъ богоугоднымъ; если ѣхали въ Одессу пасатине, о. Іаковъ ихъ обязывалъ не брать изъ Одессы иной клади, кромѣ камней для своей церкви, и прихожане свято исполняли приказанія уважаемаго пастыря; такъ и навезли на церковь камня. Въ 1870 г. пристроена ризница на средства прихожанъ и помѣщика Глѣбова. Въ 1882 г. пасатинская церковь расширена вынужденіемъ стѣны, примыкавшей къ колокольнѣ; 1887 года, въ виду образовавшейся трещины, церковь укрѣплена двумя кирпичными бѣлками, а куполь обтянутъ желѣзомъ. Цер. земли: ус. 3 д., пах. 100 д. 656 с., луга 9 д. 2256 с., сѣн. съ лѣсомъ 17 д. 1176 с., итого 130 д. 1688 с. Въ 1875 году устроено министерское одноклассное народное училище, а въ 1897 г.—школа грамоты для дѣвочекъ.

17. **Перейма** село—при почтовой дорогѣ изъ Балты въ Ольгополь, въ 17 вер. отъ уѣзднаго города по направленію на с.-в.; земля черноземная, урожайная. Село Перейма—большое, населенія имѣетъ (1898 г.) 2718 д., въ томъ числѣ муж. 1387 и жен. 1331. Среди крестьянъ есть около 100 мѣщанъ и 47 евреевъ. Крестьяне и мѣщане всѣ православные, кромѣ одного римско-католика; они—малороссы, хлѣбопашцы. Церковь новая, освященная въ 1898 г. въ честь Успенія Пресв. Богородицы, деревянная, построенная вмѣстѣ съ деревянной же колокольней. При новоустроенной церкви есть зданіе старой Успенской церкви о трехъ куполахъ, постройка 1780 г.; въ сей послѣдней церкви службъ не бываетъ по ветхости зданія. Церк. земли: усад. 3 дес., пах. въ 3-хъ сѣнахъ 26 дес. 817 с., сѣнокос. 17 дес. 1675 с. и хутора 1500 с.—всего 47 дес. 1592 саж. Причтовые помѣщенія по закону 1872 г. окончены въ 1892 г. Въ приходѣ существуетъ съ 1870 г. министерское народное училище, а съ 1897 г.—школа грамоты для дѣвочекъ.

18. **Плоска Балтская** село—раскинуто по долинѣ рѣки Кодымы; разстояніемъ отъ Балты 25 вер.; почва черноземная, урожаи сравнительно хороши. Приходъ состоитъ изъ с. Плоской, деревни *Кастановки*, смежной съ с. Плоской, и деревни *Погрѣбы* въ 8 вер. отъ храма. Въ XVIII в. здѣсь было два самостоятельныхъ прихода съ отдѣльными церквами. Названіе „Плоская“, какъ догадываются, село по-



лучило отъ того, что долина, на которой она расположена, представляетъ громадную отлогую плоскость. „Каetanовка“ названа отъ имени позднѣйшаго владѣльца села, Каетана Сабанскаго, который значительно увеличилъ поселеніе, переселивъ въ приходъ много крестьянъ изъ другихъ своихъ имѣній. Принесшая деревня „Погребы“ названа такъ потому, что первые поселенцы, арендовавшіе у помѣщика земли, жили въ землянкахъ-погребяхъ. Прихожане православные, числомъ 2833 об. п.; всѣ — малороссы, занимаются земледѣліемъ и въ малыхъ размѣрахъ садоводствомъ, огородничествомъ и пчеловодствомъ. Въ XVIII вѣкѣ въ приходѣ было двѣ церкви: одна въ с. Плоской, другая въ д. Каetanовкѣ; когда онѣ были построены, неизвѣстно. Уничтожена же церковь въ Каetanовкѣ при помѣщикѣ Ягелловичѣ, который присоединилъ приходъ Каetanовку къ церкви с. Плоской, а землю церковную отобралъ въ свое пользованіе. Въ Плоской старая церковь просуществовала до 1876 года. Теперь церковь въ приходѣ одна, каменная, съ деревяннымъ куполомъ, съ такою же колокольною, во имя Успенія Божіей Матери, построена въ 1869 г. на средства прихожанъ, довольно помѣстительная. Иконостасъ двухъярусный, живопись весьма простая, хотя и правильная. Церк. земли: усад. 3 дес., пах. 73 дес. 1491 с., всего 76 дес. 1491 с. Церковно-приходская школа съ 1856 года, помѣщается въ собственномъ домѣ; при ней есть земля въ количествѣ 14 десятинъ. Въ 1895 году въ д. Каetanовкѣ открыта школа грамоты; помѣщается въ собственномъ домѣ.

19. **Познанка** село — расположено на равнинѣ, называемой „Кодымское порѣчье“; отъ г. Балты въ 22 вер., ближайшая жел.-дор. и почт. станція „Жеребково“ въ 12 верстахъ. Мѣстность степная и страдаетъ частыми засухами; климатъ здоровый; почва — черноземъ съ значительнымъ количествомъ песка и для урожая требуетъ частыхъ дождей. Образованіе прихода Познанки старожилы относятъ къ 2-й половинѣ XVIII в.; первоначально село было заселено выходцами изъ-за Буга и названіе свое получила отъ перваго своего основателя — поселенца Познанскаго. Населеніе: православныхъ 568 муж. 538 ж., католиковъ 1 ж. п. и евреевъ 11 м. 12 ж. п.; крестьяне занимаются земледѣліемъ и скотоводствомъ. Первая церковь была небольшая, деревянная, крытая соломой; построена въ 1782 г.; существовала она до 1828 г. Въ этомъ году началась строиться нынѣ существующая церковь, каменная, съ однимъ деревяннымъ куполомъ, оконченная въ 1844 году; посвящена въ честь Воздвиженія Честнаго Животворящаго Креста Господня. Колокольная при церкви каменная, пристроена въ 1866 г. Церк. земли: усад. 2,51 дес., пах. и сѣн. 69,51 дес., хут. 1,41 дес., всего 73,22 дес. Ц.-прих. школа съ 1873 г., помѣщается въ собственномъ домѣ.

20. **Саражинка** село — расположено между двумя горами, при двухъ прудахъ, окружено съ двухъ сторонъ лѣсами. Отъ гор. Балты въ 20 вер. Климатическія условія мѣстности благоприятствуютъ здоровью. Почва весьма плодородная. По разсказамъ старожиловъ, село получило названіе отъ лѣса „Саражинка“, который остался и донынѣ. Первыми основателями этого села были крѣпостные крестьяне, ушедшіе отъ панскаго тяжелаго ига и скрывавшіеся въ находившихся здѣсь лѣсахъ. Православныхъ жителей въ настоящее время числится: муж. 1437 и жен. 1486; всѣ они крестьяне-собственники и занимаются хлѣбопашествомъ. Существующій здѣсь храмъ кирпичный, на каменномъ основаніи, объ одномъ куполѣ.



покрыть желѣзомъ и съ такой же колокольней; построень въ 1865 г. по имя Покрова Пресв. Богородицы, на средства прихожанъ. До 1865 г. въ селѣ была деревянная церковь о трехъ куполахъ. Церковной земли: усад. 3 дес., пах. въ 3 смѣн. 32 дес., 2220 с., сѣн. 17 дес., итого 52 дес. 2220 с. Школа была съ 1861 г. Въ 1865 г. открыто министерское одноклассное училище. Въ 1897 г. открыта школа грамоты для дѣвочекъ.

21. **Сѣнная с.**—расположено при небольшомъ притоцѣ рѣчки Кодымы, въ разстояніи отъ г. Балты въ 3 верстахъ, отъ желѣзной дороги „ст. Борщи“ въ 12 верст. Климатическія условія мѣстности благоприятны. Почва болѣе глинистая, чѣмъ черноземная, а въ нѣкоторыхъ мѣстахъ песчаная. Существуетъ преданіе, что на мѣстѣ теперешняго села некогда существовалъ хуторъ съ 4—5 хатами, владельцы которыхъ занимались сборомъ сѣна, отчего этотъ хуторъ получилъ названіе „Сѣнная“. Въ настоящее время прихожанъ въ селѣ 496 м. и 534 ж.; все занимаютсѣ хлѣбопашествомъ. Первая церковь въ с. Сѣнной построена въ 1766 г., по преданію, на средства крестьянина Филиппа, весьма незатѣйливая по своей архитектурѣ, деревянная; стѣны устроены были изъ хворосту, крыша изъ досокъ. Въ 1873 г. приходъ, вслѣдствіе нерадѣнія прихожанъ къ храму, потерялъ самостоятельность и былъ присоединенъ къ с. Мошнягамъ, и только въ 1893 году сталъ опять самостоятельнымъ. Новая деревянная церковь была построена на средства прихожанъ въ 1889 г. въ честь вел. Дмитрія, по плану крестообразная. Церк. земли: ус. 3 д., пах. 39 д. 2052 с., сѣн. 13 д. 253 с., всего 55 д. 2305 с. Ц.-приходская школа съ 1890 г.; учащихся 65.

22. **Фернатія с.**—расположено въ холмистой мѣстности, при рѣчкѣ, называемой „Понова“, притоцѣ рѣчки Кодымы; отъ города Балты отстоитъ въ 13 верст., ближайшая ст. „Абжеликово“ въ 8 верст. Климатъ села благоприятствуетъ здоровью. Почва частью глинисто-песчаная, а частью черноземная съ примѣсью песку, дающая обильные урожаи, особенно въ дождливое время. По народному преданію, на мѣстѣ теперешняго села былъ обширный лѣсъ, служившій убѣжищемъ для христіанъ при набѣгахъ татаръ. Владѣтель лѣсовъ кн. Любомирскій въ XVIII в. позволилъ имъ рубить лѣсъ и строить дома, отчего образовался приходъ Фернатія. Жителей въ селѣ 548 муж. и 589 жен. Все малороссы, крестьяне собственники, занимаютсѣ исключительно хлѣбопашествомъ. Въ селѣ есть 18 семействъ епископовъ и 4 семейства католиковъ; все же остальное населеніе исповѣдуетъ православную вѣру. Существующій нынѣ храмъ построень въ 1771 г. на средства кн. Любомирскаго, деревянный, посвященный Рождеству Пресвятой Богородицы; видъ сохранилъ первоначальный. Въ 1856 г. деревянная крыша замѣнена желѣзной. Въ 1878 году на средства прихожанъ старый иконостасъ замѣненъ новымъ, а храмъ внутри и снаружи покрашенъ масляной краской. Церковной земли: ус. 3 д., пах. 32 д. 226 с., сѣн. 25 д. 1615 с., итого 60 д. 1841 с. Въ селѣ съ давнихъ поръ существовала церк.-прих. школа; съ 1874 г.—въ собственномъ домѣ.

23. **Чернече с.**—расположено на горахъ при рѣчкѣ Смолянкѣ, по обѣимъ ея сторонамъ; имѣеть два небольшихъ пруда; отстоитъ отъ города Балты въ 13 вер. Климатическія условія благоприятствуютъ здоровью; почва черноземная. Названіе свое село получило отъ того, что здѣсь въ лѣсу, по преданію, былъ некогда православный монастырь. Во время набѣговъ гайдамаковъ монахи бросили



свой скитъ и бѣжали въ слободу—теперешнее село Чернече. Прихожане села вообще малороссы, всѣ почти крестьяне, православные; занимаются хлѣбопашествомъ, а нѣкоторые выдѣлкою горшковъ. Первая церковь была деревянная, построенная въ 1780 году на средства прихожанъ, трехкупольная, на каменномъ основаніи; колокольни отдѣльно отъ церкви. По своей ветхости она была разобрана, а вмѣсто нея былъ построенъ новый кирпичный, на каменномъ основаніи храмъ съ однимъ куполомъ, крытый жезью; съ нимъ вмѣстѣ была построена колокольня съ однимъ куполомъ, кирпичная, освященная въ 1877 г.; посвящена въ честь Арх. Михаила. Церковной земли 63 д. 818 с. Церковно-приходская школа съ 1870 г. въ собственномъ зданіи.

24. **Ясенова с.**—расположено на излучинѣ при рѣкѣ Кодимѣ, въ 28 вер. отъ Балты, въ 12 вер. отъ жел.-дор. станціи „Жеребково“. Климатъ села способствуетъ распространенію эпидемическихъ болѣзней. Почва представляетъ смѣсь чернозема съ значительнымъ количествомъ песку. Село это существовало въ прошломъ столѣтіи и составляло одинъ приходъ съ с. Познанкой; во второй половинѣ настоящаго столѣтія Ясенова была приписана къ селу Гвоздави. Старожилы говорятъ, что Ясенова первоначально называлась „Гвоздавскими хуторами“. Прихожане села Ясеновой издавна православны. Всѣхъ прихожанъ муж. пола 706 д., а жен. 685 д.; всѣ они малороссы-крестьяне; кромѣ того въ приходѣ проживаетъ 17 семействъ евреевъ, численность которыхъ простирается до 150 душъ. Населеніе все занимается хлѣбопашествомъ, за исключеніемъ евреевъ, которые живутъ торговлей. Въ селѣ Ясеновой до 1882 г. церкви не существовало. Нынѣ существующій храмъ деревянный, на каменномъ фундаментѣ, съ такою же при немъ колокольнею, построенъ на средства прихожанъ, однокупольный, крытый желѣзомъ. Въ 1882 г. онъ былъ освященъ въ честь Покрова Божіей Матери. Церк. земли 33 д. 1130 с. Ц.-прих. школа съ 1882 года; съ 1897 года въ собственномъ домѣ.

## 2-й благочинническій округъ.

25. **Борщи село**—расположено на двухъ склонахъ долины, называемой „Сухой Ягорлыкъ“, въ 17 вер. отъ Балты и 8-хъ отъ ст. „Борщи“ ю.-в. ж. д. Черезъ село протекаетъ рѣчка Ягорлыкъ и здѣсь же беретъ она начало изъ ключей, находящихся на краѣ села. Протекая черезъ Борщи, Ягорлыкъ образуетъ три прудика, изъ которыхъ два принадлежатъ крестьянамъ, а третій—помѣщику. Такъ какъ находящіеся въ селѣ пруды имѣютъ низкіе берега, то вода изъ нихъ ежегодно разливаются и затопляетъ примыкающіе огороды и даже крестьянскіе дома. Климатъ въ Борщахъ нездоровый. Это происходитъ оттого, что почти вся Борщанская долина поросла камышемъ и лознякомъ, отъ которыхъ ежегодно остается много растительныхъ остатковъ, гниющихъ и заражающихъ воздухъ гнилыми испареніями. Вода въ Борщанскихъ колодцахъ, вырытыхъ въ низменныхъ мѣстахъ, имѣетъ горько-соленый вкусъ и вредна для питья. Кромѣ того, эти колодцы заносятся иломъ во время весенняго половодія и проливныхъ дождей. Почва по-



лей по преимуществу черноземная, а мѣстами глинистая. Село Борщи заселено въ значительной степени выходцами изъ Румыніи. Молдавскій языкъ и доселѣ сохранился и служитъ разговорнымъ языкомъ всего Борщанскаго населенія. Но есть среди жителей много малороссовъ, носившихъ фамиліи съ окончаніемъ *ко* — Доисенко, Скищенко, Москаленко, Кучеренко и т. п. Когда образовался приходъ Борщи, — опредѣлать трудно. На основаніи нѣкоторыхъ письменныхъ данныхъ, съ вѣроятностію можно допустить, что въ селѣ Борщахъ былъ самостоятельный приходъ и въ немъ церковь въ концѣ XVII и началѣ XVIII в., въ какому времени должно быть отнесено и образование села. Такъ, въ презентѣ 1750 года, данной Станиславомъ Любомирскимъ (Труды Ист.-ст. Комит. вып. IV, № 133, стр. 303), говорится, что въ селѣ *Гатарасъ*, — древнее названіе Борщей, — былъ священникъ при мѣстной Св.-Успенской церкви и туда рекомендуется Станиславомъ Любомирскимъ нѣкто Григорій Гадачевскій. А въ 1777 г. для построенной церкви, вѣроятно замѣнившей прежнюю старую, о которой упоминается въ 1750 году и которая могла существовать много раньше этого года, совершается выдѣлъ грунтовъ. Приходъ Борщи состоялъ, какъ и нынѣ состоитъ, изъ одного населенія, которое раньше называлось до половины XVIII в. Готары и находилось въ томъ мѣстѣ, гдѣ нынѣ стоитъ кирпичный магазинъ, за селомъ, по лѣвую сторону дороги, ведущей изъ Борщей въ с. Любомирку. На томъ мѣстѣ, говорятъ старики, въ 40 годахъ настоящаго столѣтія копали канавы для фундамента и имъ подъ столбы и глубоко въ землѣ находили деревянныя гробы съ человѣческими костями. Можно думать, что тамъ было кладбище и даже церковь, вокругъ которой погребались покойники. Прежнее названіе села — Готары значитъ по-молдавски „граница“. Почему дано селу это названіе, неизвѣстно. Что же касается названія — Борщи или Борщъ, то есть преданіе, что такова была фамилія одного изъ владѣльцевъ села. Предполагаютъ, что по фамиліи владѣльца и названо было село Борщами. Въ настоящее время въ Борщахъ числятся прихожанъ: православныхъ 819 м. п. и 762 ж., католиковъ 1 м. п. и 1 ж., лютеранъ 1 муж. п. и евреевъ 45 м. п. и 43 ж. По сословіямъ они крестьяне и мѣщане; главное занятіе ихъ хлѣбопашество. Нынѣ существующій въ приходѣ храмъ — третій со времени основанія прихода. Первый или древнѣйшій храмъ находился за селомъ, — тамъ, гдѣ нынѣ находится экономическій кирпичный магазинъ, а второй находился почти на томъ же мѣстѣ, гдѣ стоитъ нынѣ существующій. О первомъ храмѣ упоминается въ презентѣ 1750 года, а о второмъ, въ презентѣ 1777 г. Эта вторая церковь, по словамъ старожиловъ, была деревянная, крытая соломой. Нынѣ существующій въ Борщахъ храмъ — каменный, въ честь Успенія Божіей Матери, построенъ до 1820 г. и въ томъ-же году 31 марта, съ благословенія Высокопреосвященнѣйшаго Антонія, епископа Балтскимъ повѣтонымъ протоіереемъ Петромъ Товстичемъ, что видно изъ сохранившейся храмозданной грамоты. Храмъ построенъ на добровольныя пожертвованія прихожанъ мѣстныхъ и чужеприходныхъ, а также на доходы отъ бывшей церковной пасѣки, которою, по обычаю, завѣдывали церковные старосты. Камень на постройку, говорятъ, доставленъ изъ Одессы. Въ 1876 и 1877 годахъ, на средства прихожанъ и на выручку отъ проданной церковной пасѣки, къ аданію церкви пристроена была колокольня, которая удлинчила прежнюю церковь и увеличила объемъ ея. Въ то же время вся церковь изнутри была расписана священными изображеніями и обновленъ старый иконостасъ: вмѣсто иконъ на полотнѣ



были написаны иконы на деревѣ отъ стараго иконостаса. Въ 1897 году, старинемъ и средствами крестьянина с. Любомирки Іасона Славронскаго, съ западной стороны пристроенъ деревянный притворъ. Въ 1887 году при церкви устроена на церковныя средства деревянная караулка, крытая досками. Въ церкви села Борщей есть причтовый капиталъ, въ количествѣ 500 р., пожертвованный бывшимъ священникомъ села Борщей Петромъ Юрашкевичемъ, какъ вѣчный вкладъ на поминовеніе его жены; проценты съ этого капитала идутъ въ пользу причта. Церковной земли въ приходѣ имѣется 52 д., въ томъ числѣ 3 д. усадебной и 49 д. пахатной и сѣнокосной. Церковно-приходская школа существуетъ съ 1882 г.; помещается въ собственномъ зданіи; на содержаніе ея отпускается обществомъ 175 рублей.

26. **Ботушане** село—расположено на низменности, при рѣкѣ Днѣстрѣ, и находится отъ уѣзднаго города въ 75 в. къ западу, отъ желѣзной дороги—въ 25 верстахъ къ юго-западу. Климатическія условія мѣстности благопріятствуютъ здоровью. Почва песчаная. Приходъ Ботушане состоитъ и нынѣ состоитъ изъ одного поселенія. Названіе свое онъ получилъ отъ молдавскаго слова „ботушъ“, что означаетъ кустарникъ. Въ настоящее время число прихожанъ въ немъ: 522 м. п. и 545 ж. п.; всѣ они исключительно молдаване, занимающіеся хлѣбопашествомъ. Экономическій бытъ населенія можно назвать удовлетворительнымъ. Раньше зданіе церкви въ приходѣ было плетневое, обмазанное глиною и крытое камышомъ. На томъ мѣстѣ, гдѣ былъ престолъ этого храма, поставленъ каменный крестъ, и весь старый погостъ обнесенъ каменной стѣной. Существующій нынѣ храмъ—каменный, во имя Успенія Богоматери, построенъ въ 1829 году на средства прихожанина Тимофея Журана и существуетъ въ томъ видѣ, въ какомъ построенъ первоначально. Въ 1889 году старый иконостасъ въ немъ замѣненъ новымъ, трехъ-яруснымъ, соснового дерева, стоимостью въ 1200 руб. Въ этомъ же году произведенъ и ремонтъ церкви, а именно: внутри церкви сдѣланъ новый асфальтовый полъ, покрашены клеевой желтой краскою стѣны внутри церкви до арокъ, снаружи куполъ церкви, колокольня и крыша алтарной части покрыты желѣзомъ, цоколь замѣненъ цементомъ, стѣны побѣлены; устроенъ новый престолъ соснового дерева. На этотъ ремонтъ израсходовано 1000 р., пожертвованныхъ прихожанами. Земли при церкви с. Ботушанъ—усадебной 2 десятины 1110 кв. с., пахатной и сѣнокосной въ одномъ мѣстѣ 79 д. 890 кв. с., а всей земля 81 д. 2000 кв. с. Кладбище находится на разстояніи полуверсты отъ церкви; оно обведено каменнымъ заборомъ. Причтовый помѣщенія новыя, начатыя постройкою 1895 года и окончены въ 1896 году. Церковно-приходская школа существуетъ въ приходѣ съ 1897 года и помещается въ собственномъ зданіи.

27. **Бѣлочье** село—расположено на лѣвомъ берегу рѣки Днѣстра, при впаденіи въ него рѣчки Бѣлочья (отъ слова „бѣлобочье“, что указываетъ на цвѣтъ береговъ рѣки). Занимаемое селомъ мѣсто представляетъ собою оврагъ съ крутыми склонами. Почва мѣстности каменистая. Такія топографическія и почвенныя условія представляютъ нѣкоторыя неудобства для сельчанъ. Такъ, очистка мѣста для сооруженія построекъ требуетъ значительныхъ усилій и труда, чтобы вырыть камни и выровнять мѣсто. Кроме того, каменистая почва препятствуетъ разведенію садовъ, вслѣдствіе чего село имѣетъ пустынный видъ. Но климатическія условія можно назвать благопріятными для здоровья. Этому способствуетъ гористая мѣстность, а лѣтніе



жары умѣряются обиліемъ источниковъ и присутствіемъ рѣки Днѣстра. Уѣздный городъ на сѣверо-востокъ въ 50 верстахъ, ближ. ж.-д. станція „Рыбница“—въ 12 верстахъ, а почт. ст. Резина—въ 16 верстахъ. Нѣкогда Бѣлочанскій оврагъ, по народному преданію, былъ притономъ шайки гайдамаковъ. Неприступность мѣста, нѣкогда существовавшій здѣсь лѣсъ и оставшіяся отъ прежнихъ временъ пещера подтверждаютъ народное преданіе. Образование поселка можно отнести къ началу XVIII вѣка. Первоначально онъ состоялъ изъ нѣсколькихъ хуторовъ съ мельницами. Съ теченіемъ времени населеніе поселка увеличилось пришлымъ элементомъ. Новѣе пришельцы были выходцы изъ другихъ мѣстъ Подолія, бродячіе и кочующіе цыгане, сдѣлавшіеся осѣдлыми, и переселенцы изъ Бессарабіи. Главнымъ занятіемъ поселячанаъ было, повидимому, мельничество. На это указываетъ и это подтверждаетъ большая распространенность здѣсь фамиліи „Мельникъ“, при чемъ носящіе эту фамилію не помнятъ, чтобы ихъ дѣды и прадѣды занимались названнымъ ремесломъ. Образование прихода, на основаніи нѣкоторыхъ историческихъ данныхъ, можно отнести къ 1759 году. По крайней мѣрѣ въ этомъ году въ новооткрытый Бѣлочанскій приходъ назначенъ былъ священникъ Григорій Лаврентеко, рукоположенный униатскимъ митрополитомъ Аванасіемъ Шептицкимъ. Число прихожанъ въ с. Бѣлочѣ въ настоящее время 1067 душъ: 522 м. п. и 545 ж. п. Всѣ они крестьяне, а по народности—большая часть малороссы, а меньшая—молдаване; есть нѣсколько семействъ цыганъ, и кромѣ того въ селѣ проживаетъ до 80 евреевъ, 15 католиковъ и 2 лютеранина. Главнымъ занятіемъ прихожанъ служитъ земледѣліе, но усѣбному веденію послѣдняго прештествуютъ здѣсь природныя условія и некультурные способы веденія его, такъ что въ общемъ прихожане—народъ бѣдный. Сущестующій въ селѣ Успенскій храмъ—первый со времени основанія прихода. Построенъ онъ изъ мѣстнаго камня въ 1759 году, если не раньше; архитектурою своею напоминаетъ католическій костель, такъ какъ дѣйствительно былъ построенъ по образцу костеловъ. Въ слѣдствіе этого въ немъ нѣтъ даже особаго мѣста для жертвенника; послѣдній помѣщается въ выдолбленной въ стѣнѣ нишѣ. Иконостасъ и царскія врата устроены въ храмѣ уже въ позднѣйшее время, въ 1809 г. Вообще о храмѣ нужно сказать, что, не смотря на частый ремонтъ, онъ маловмѣстителенъ и неудобенъ. Въ настоящее время храмъ покрытъ гонтою, а куполъ, построенный въ 1816 году, желѣзомъ. Нынѣшній иконостасъ существуетъ съ 1824 г. Церковной земли въ приходѣ имѣется 38 дес. 2000 саж., въ томъ числѣ подъ садомъ, находящимся въ пользованіи причта и расположеннымъ на берегу Днѣстра, 1200 саж. Домъ для священника старый и почти полуразрушенный. Всѣхъ священниковъ въ с. Бѣлочѣ съ 1759 г. до настоящаго времени было 13 (считая въ томъ числѣ и нынѣшняго). Церк.-прих. школа въ приходѣ существуетъ съ 1861 года и помѣщается въ собственномъ зданіи, построенномъ въ томъ же 1861 г.

28. **Воронковъ** село—расположено въ балкѣ, черезъ которую протекаетъ незначительный, впадающій въ Днѣстръ, ручей. Черезъ село проходитъ желѣзная дорога, а на краю села находится желѣзнодорожная станція „Воронково“. Отъ уѣзднаго города Балты отстоятъ въ 50 верстахъ къ западу. Ближайшая почтовая станція—Резина Бессарабской губ. Почва въ селѣ черноземная, въ балкахъ—каменистая. Относительно времени образованія прихода и происхожденія его названія никакихъ свѣдѣній нѣтъ. Прихожанъ въ настоящее время—православныхъ м. п.



1161, а ж. п. 1012; католиковъ м. п. 12 и ж. 13; евреевъ м. п. 15 и ж. 13. Большинство крестьянъ владѣютъ значительнымъ количествомъ надѣльной пахатной земли, такъ что главнымъ занятіемъ ихъ служитъ хлѣбопашество. Вспомогательнымъ источникомъ къ жизни поселеніи служитъ работа у сосѣднихъ помѣщиковъ и на желѣзной дорогѣ. Храмъ въ Воронковскомъ приходѣ существуетъ съ конца прошлаго столѣтія, но какое было раньше званіе и гдѣ оно находилось—неизвѣстно. Теперешній храмъ—каменный, въ честь Успенія Пресвятой Богородицы, построенъ въ 1800 году тицаніемъ прихожанъ и священника Григорія Иванова Савчинскаго. Въ 1833 году построена каменная колокольня на собственные средства священника Григорія Григорьевича Савчинскаго. Въ 1894 году произведенъ ремонтъ храма: построенъ новый каменный престолъ и иконостасъ въ три яруса за 1500 р. При храмѣ находится маленькій домикъ для сторожа. Церковной земли въ приходѣ 101 десят., въ томъ числѣ усадебной 1 д. 1800 саж. Школа въ Воронковѣ существуетъ съ пятидесятыхъ годовъ. Нынешняя ц.-пр. школа открыта въ 1892 году и помѣщается въ общественномъ зданіи.

29. **Выхватинцы** село—расположено при рѣкѣ Дибѣстрѣ; разстояніемъ отъ уѣзднаго города Балты на юго-западъ 63 в., отъ жел.-д. ст. „Рыбница“ Новоселицкой вѣтви и отъ парходной пристани (Резина, Бессарабской г.)—8 в. Климатъ мѣстности здоровый; почва глинисто-песчаная съ примѣсью чернозема; лѣсовъ мало. Отчего получило свое названіе село Выхватинцы—съ достовѣрностью неизвѣстно. Старожилы утверждаютъ, что село названо такъ потому, что первоначальныя его поселенцы, волею тогдашнихъ помѣщиковъ, были выхвачены изъ разныхъ мѣстъ своей родины и поселены здѣсь. Образование прихода въ с. Выхватинцахъ можно отнести къ началу XVIII вѣка. Изъ презенты 1751 года, данной Станиславомъ Любомирскимъ Погожевскому, видно, что въ ту пору въ с. Выхватинцахъ была церковь во имя св. Николая. Въ настоящее время все народонаселеніе прихода православное; всѣхъ прихожанъ числится 991 душа обоюго пола. Въ составѣ прихожанъ можно различить два элемента: во 1-хъ, такъ называемые „руснаки“—переселенцы изъ губерній Петербургской, Полтавской и сѣверной части Подольской и, во 2-хъ, молдаване, т. е. выходцы изъ Бессарабской губерніи. По сословію большинство—крестьяне, меньшая часть—мѣщане. Занятіе народонаселенія исключительно земледѣліе; никакихъ другихъ промысловъ или ремеселъ не существуетъ; заводятъ, правда, прихожане сады и виноградники, но дѣло это пока въ зачаточномъ состояніи. Первый извѣстный въ приходѣ храмъ во имя святителя Николая былъ деревянный, наподобіе хижны; по сказаніямъ старожиловъ, онъ былъ построенъ издвѣніемъ и стараніемъ помѣщика Грабовскаго и существовалъ до 1849 года, когда была окончена нынешняя церковь. Мѣсто, гдѣ раньше была старая церковь, огорожено каменной оградой, и на немъ стоитъ каменный крестъ на таковомъ же постументѣ. Существующій въ настоящее время храмъ—каменный, крестовидный, во имя святителя Николая, оконченъ и освященъ въ 1849 году. Храмъ построенъ стараніемъ помѣщицой Сафроневичей и крестьянъ. Покрываетъ онъ желѣзомъ. При ремонтѣ въ 1896 г. иконостасъ въ немъ былъ поновленъ и устроенъ новый каменный престолъ. Антиминсъ въ храмѣ перемѣненъ въ 1876 году. Утварью и богослужебными книгами достаточенъ. Церковной земли въ приходѣ числится 92 д. 246 с., въ томъ числѣ усадебной 1 д. 246 с. Школа въ приходѣ существуетъ издавна, но собственнаго зданія не имѣетъ. Проектируется построить



въ селѣ двухклассную школу въ память знаменитаго композитора Антона Григорьевича Рубинштейна, родившагося въ Выхватинцахъ.

30. **Гавиносы** село—расположено на склонахъ горъ. Вдоль села протекаетъ небольшая рѣчка, впадающая за селомъ въ прудъ. Мѣстность, занимаемая Гавиносами, лишена растительности. Въ самомъ селѣ садовъ нѣтъ; изъ деревьевъ съ успѣхомъ разводится здѣсь въ послѣднее время только акація. Отъ уѣзднаго города—на западъ въ 45 в.; желѣзная дорога въ 10 в. Почва—рѣдкій черноземъ. Каимать здоровый. Около ста лѣтъ тому назадъ Гавиносы представляли собою незначительный поселокъ—деревню, которая считалась приписною къ церкви села Дигорь. Происхожденіе названія села народное преданіе объясняетъ слѣдующимъ образомъ: мѣстный помѣщикъ Чеховскій, осматривая разъ свои имѣнія, былъ удивленъ громадной стаей воронъ, кружившихся въ воздухѣ, и указывая на нее сопровождавшимъ его крестьянамъ, сказалъ по-польски: „гави-си ношо“; съ тѣхъ поръ поселокъ сталъ называться „Гавиносы“. Самъ Чеховскій имѣлъ свое мѣсто-пребываніе въ Гавиносахъ и былъ человекомъ кроткимъ и ласковымъ. Панская ласка и доброе обхожденіе привлекали сюда жителей изъ другихъ селъ. Благодаря этому обстоятельству, численность населенія Гавиносъ скоро превзошла численность населенія с. Дигорь, которое вслѣдствіе этого само сдѣлалось приписнымъ къ Гавиносамъ, каковымъ состоитъ и до настоящаго времени. Въ приходѣ числится прихожанъ обоаго пола 1400 душъ православнаго исповѣданія. Кромѣ того, въ селѣ живетъ 5 семействъ евреевъ. Главное занятіе прихожанъ—земледѣліе. Первый храмъ въ Гавиносахъ въ честь Покрова Пресв. Богородицы былъ построенъ, по настоянію свящ. в. Дигорь Давида Борца, помѣщикомъ Чеховскимъ послѣ того, какъ въ селѣ Дигорахъ церковь пришла въ ветхость. Съ построеніемъ въ Гавиносахъ храма, сюда переведенъ былъ и причтъ изъ Дигорь. Покровская церковь скоро разрушилась и была замѣнена новой, вышешней, построенной въ честь св. Николая въ 1830 году, при помощи управляющаго имѣніемъ помѣщика Стецкаго—Мушубинскаго. Зданіе храма каменное. Въ 1887 г. приобрѣтенъ для этой церкви новый иконостасъ стоимостью въ 1100 р., а въ 1894 г. произведенъ ремонтъ церкви внутри и снаружы на сумму 1200 руб. Въ томъ же году при церкви устроена сторожка. Земли ус. 3 д. и пах. 65 д. 2040 с. Въ приходѣ имѣется церк.-пр. школа въ Гавиносахъ и школа грамоты въ с. Дигорахъ.

31. **Гармацкое с.**—расположено при рѣкѣ Дибетрѣ, на спускѣ довольно высокой и крутой горы, въ 30 вер. отъ ж.-д. ст. „Вороново“ и въ 20 вер. отъ м. Дубосаръ Херсон. губ. По берегу рѣки Дибетра расположены роскошные крестьянскіе сады и виноградники, а жилия помѣщенія крестьянъ раскинуты на самомъ склонѣ горы, на рѣзанномъ частыми и довольно глубокими рядами. Почва по берегу рѣки Дибетра—наносный илъ, способствующій развитію садовъ и виноградниковъ; на склонѣ горы, возлѣ жилыхъ крестьянскихъ помѣщеній,—песчаная и каменистая, на которой ничего не растетъ; въ селѣ нѣтъ ключей и родниковъ, колодцы весьма глубоки, а потому населеніе поневолѣ пользуется Дибетровской водой. На поляхъ почва песчано-черноземная, не особенно удобная для произрастанія хлѣбныхъ полевыхъ, но зато вполне удобная для разведенія виноградниковъ, которые занимаютъ большія пространства и составляютъ собственность крестьянъ. Мѣстное преданіе объ образованіи с. Гармацкаго говоритъ слѣдующее. Въ 7-ми верстахъ отъ с. Гармацкаго, къ югу на рѣкѣ Дибетрѣ, была въ давнія времена крѣпость



Ягорлыкъ; она часто подвергалась нападеніямъ турокъ и поляковъ и, наконецъ, была совсѣмъ разрушена врагами. Жители этой крѣпости, спасаясь отъ враговъ, ушли вверхъ по Дибстру за 7 верстъ и немного выше существующаго нынѣ с. Гармацкаго скрывались въ скалистыхъ пещерахъ и углубленіяхъ, поросшихъ эльсомъ (пещеры эти сохранились и до настоящаго времени). Скрывавшіеся здѣсь во время нападеній турокъ защищались отъ нихъ „гарматами“ (пушками), отъ чего и самое поселеніе ихъ получило названіе „Гармацкое“. Приходъ Гармацкое первоначально состоялъ изъ небольшого поселка. Но съ теченіемъ времени, около 1816 года, приходъ этотъ увеличился присоединеніемъ къ нему деревни *Михайловки*, которая первоначально была самостоятельнымъ приходомъ, но послѣ разрушенія ветхой церкви была приписана къ с. Гармацкому. Михайловка расположена въ 3-хъ верстахъ къ сѣверу отъ с. Гармацкаго надъ Дибстромъ. Въ 1830 году приходъ Гармацкое увеличился присоединеніемъ къ нему новообразовавшейся д. *Краснаго-Кута*. Деревня Красный-Куть расположена на разстояніи одной версты къ югу отъ с. Гармацкаго, на живописной равнинѣ при Дибстрѣ. Деревня эта основана въ 30-хъ годахъ настоящаго столѣтія малороссами, какъ увѣряютъ старожилы, изъ государственныхъ крестьянъ Подольской губерніи, поселившимися здѣсь послѣ польскихъ митожей на конфискованныхъ земляхъ. Другіе говорятъ, что задолго до этого времени здѣсь первоначально поселились цыгане, вышедшіе изъ Бессарабіи, и положили основаніе нынѣшнему Красному-Куту. Въ Красномъ-Кутѣ и теперь живетъ около 10 семействъ цыганъ-музыкантовъ, не имѣющихъ земельныхъ надѣловъ. Названіе свое „Красный-Куть“ деревня получила отъ прекраснаго мѣстоположенія, представляющаго живописную равнину на берегу Дибстра, покрытую роскошными садами. Въ 1882 году приходъ Гармацкое еще увеличился присоединеніемъ къ нему вновь образовавшейся деревни *Алексѣевки*. Деревня Алексѣевка находится на разстояніи 10 верстъ къ востоку отъ с. Гармацкаго, на довольно высокой горѣ при рѣчкѣ Трестяницѣ. Деревню эту основали въ 1882 году частью однодворцы, а частью крестьяне—выходцы изъ разныхъ уѣздовъ Под. губ., купившіе 1200 съ лишнимъ десятинъ земли отъ частнаго владѣльца Г. Кононенка. Всѣ прихожане—православные. Сектантовъ въ приходѣ нѣтъ; только между прихожанами Краснаго-Кута въ 60-хъ годахъ настоящаго столѣтія, по свидѣтельству мѣстныхъ старожилловъ, были молокане, но съ выселеніемъ ихъ оттуда, по распоряженію Правительства, забыта и память о нихъ. Народонаселеніе прихода такое: въ с. Гармацкомъ всѣхъ православныхъ прихожанъ 765 обоего пола (387 м., 378 ж.), въ деревнѣ Михайловкѣ—461 д. обоего пола (233 м., 228 ж.), въ дерев. Красномъ-Кутѣ—316 д. обоего пола (158 м., 158 ж.) и въ д. Алексѣевкѣ—472 д. обоего пола (253 м., 219 ж.), а всего православныхъ прихожанъ обоего пола 2014. Въ селѣ Гармацкомъ и д. Михайловкѣ прихожане исключительно крестьяне-молдаване, а въ д.д. Красномъ-Кутѣ и Алексѣевкѣ—малороссы: крестьяне, мѣщане и отчасти дворяне, есть немного цыганъ. Населеніе Гармацкаго занимается хлѣбопашествомъ и разведеніемъ фруктовыхъ садовъ и виноградниковъ. Населеніе д. Михайловки занимается исключительно хлѣбопашествомъ. Населеніе дер. Краснаго-Кута занимается большею частью хлѣбопашествомъ, нѣкоторые изъ мѣщанъ торговлею, а цыгане—всѣ музыканты. Населеніе дерев. Алексѣевки—крестьяне-малороссы, выходцы изъ разныхъ уѣздовъ Подольской губерніи. Народъ этотъ въ матеріальномъ отношеніи состоятельнѣе другихъ прихожанъ с. Гармацкаго; они,



закупивши землю у бывшего мѣстнаго помѣщика Кононенка, усердно занимаются хлѣбопашествомъ. Урожай хлѣбовъ здѣсь, по причинѣ песчано-черноземной почвы и лѣтней засухи, бывають не особенно хорошіе. Винодѣліе доставляло бы населенію гораздо больше дохода, чѣмъ хлѣбопашество, еслибы не было филлоксеры, которая грозитъ уничтоженіемъ самыхъ виноградниковъ.—Въ селѣ Гармацкомъ церковь во имя Архистратига Михаила—каменная, крестообразная, построенная въ 1820 году иждивеніемъ и стараніемъ священника Вукола Канюшнискаго и церковнаго старосты Николая Рогута. Первоначально иконостасъ былъ въ храмѣ старый холщевой, а въ 1867 году поставленъ новый деревянный иконостасъ. Раньше же сей церкви существовала вблизи теперешней, какъ говоритъ народное преданіе, старая хворостяная, обмазанная глиною церковь, и на мѣстѣ, гдѣ стоялъ престолъ старой церкви, въ настоящее время поставленъ памятникъ въ величину престола, покрытый жезью, съ крестомъ наверху. Въ этомъ памятникѣ находится замурованная каменная доска съ вырѣзанною на ней надписью, что церковь эта была построена въ 1747 году при священникѣ Іоаннѣ Левицкомъ. Церковь имѣетъ процентными бумагами капиталъ въ 100 руб.; проценты съ него поступаютъ въ пользованіе причта. Церк. земли 104 д. 1217 саж. Въ приходѣ Гармацкомъ находятся двѣ школы. Церковно-приходская школа въ селѣ Гармацкомъ открыта въ 1883 году священникомъ Петромъ Канюшнискимъ. Первоначально она помѣщалась въ частномъ крестьянскомъ домѣ, а съ 1895 года помѣщается въ старомъ каменномъ домѣ, подаренномъ подѣ школу мѣстнымъ владѣльцемъ Константиномъ Линиченко. При обученія дѣтей молдавскіе грамотѣ встрѣчается не мало затрудненія, вследствие совершеннаго непониманія ими русскаго языка. Въ д. Красномъ-Кутѣ находится школа грамоты, открытая въ 1896 году.

**32. Федеримъ с.**—расположено при рѣкѣ Днѣстрѣ. Расстояніе этого села отъ уѣднаго города Балты на юго-западъ 55 версты; отъ ст. Юго-западной желѣзной дороги „Рыбница“ 4 версты. Почва мѣстности глинисто-песчаная, съ примѣсью чернозема и извести. При отсутствіи твердой и достаточно плотной подпочвы, подземная ключевая вода (въ поляхъ) находится на глубинѣ 10—15 саженой. Отъ чего собственно получило свое названіе село Федеримъ—съ достовѣрностью неизвѣстно. Одни говорятъ, что отъ перваго поселенца мѣстности, нѣкоего казака Федерима; другіе полагають, что отъ турецкаго слова „гайда-римъ“, что значитъ „пойдемъ на прогулку“, такъ какъ нѣкогда мѣстность эта была передовымъ и какъ бы палубленнымъ, по своему положенію, пунктомъ для хищническихъ набѣговъ на Подолію. Дѣйствительно, прямо противъ Федерима, на возвышенномъ Бессарабскомъ берегу, видѣются земляные валы и окопы—слѣды и остатки, по преданію, турецкаго пограничнаго военнаго кордона; вѣрно и то, что нѣкогда въ этой мѣстности существовалъ бродъ черезъ Днѣстръ, почему татары и турки могли производить сюда свои набѣги. Трудно опредѣлить также и время перваго заселенія Федерима. При отсутствіи положительныхъ данныхъ, его съ вѣроятностью можно отнести къ началу XVIII вѣка. Вѣроятность этого предположенія оправдывается сохранившимся при церкви документомъ—„презентомъ“, данною владѣльцемъ с. Федерима кн. Стан. Любомирскимъ. Этотъ документъ относится къ 1750 г. и подтверждаетъ фактъ образованія здѣсь самостоятельнаго прихода. Къ этому времени приходъ представлялъ собою незначительный поселокъ. Этотъ документъ даетъ также основаніе предположить, что первый храмъ села былъ православный, и



только въ 1776 г. населеніе прихода перешло въ унию, но затѣмъ въ 1793 году Гедеримскіе униаты воссоединены съ Православною Церковью. Въ настоящее время православнаго населенія прихода 1018 душъ обоего пола. Народонаселеніе это состоитъ собственно изъ двухъ элементовъ,—такъ называемыхъ здѣсь руснаковъ, т. е. выходцевъ съ сѣвера Подолія, и молдаванъ, пришедшихъ изъ Бессарабіи. По словесію своему населеніе прихода состоитъ все почти изъ крестьянъ, но есть среди нихъ часть мѣщанъ. Хотя въ составѣ населенія и не всѣ владѣютъ землею,—какъ, наприм., указанные мѣщане,—тѣмъ не менѣе общее занятіе всего народонаселенія въ приходѣ исключительно земледѣліе. Садовъ и огородовъ въ приходѣ почти нѣтъ; попадаются виноградники, но очень изрѣдка. Съ отхожими промыслами народонаселеніе незнакомо. Благосостояніе народа—очень не высокой степени. Едва-ли будетъ преувеличеніемъ сказать, что большая половина народонаселенія почти ежегодно нуждается въ прикункѣ хлѣба для пропитанія. При частыхъ засухахъ и примитивномъ способѣ хозяйствованія земледѣліе вознаграждаетъ крестьянина вообще скудно, иногда же приводитъ его и въ прямой убытокъ.—Первый извѣстный въ приходѣ храмъ, во имя св. Николая, зданіемъ деревянный, построенъ былъ въ 1750 году, при владѣльцѣ с. Гедерима, князѣ Станиславѣ Любомирскомъ. Прекратилъ храмъ свое существованіе въ 30-хъ годахъ текущаго столѣтія, по случаю устройства въ приходѣ новаго зданія церкви. Существующій въ настоящее время храмъ—каменный, тоже во имя св. Николая, построенъ въ 1833 году иждивеніемъ прихожанъ и стараніемъ мѣстнаго тогдашняго священника Іоанна Верещинскаго. Тѣсное и маловмѣстительное зданіе храма въ 1896 году на средства прихожанъ распространено значительно въ длину и, кромѣ того, къ нему пристроена колокольня. Находящійся въ немъ иконостасъ устроенъ въ 1884 году и стоитъ 1150 рублей. Церк. земли 81 д. 668 с., въ томъ числѣ пахатной и сѣнокосной въ одномъ кускѣ 79 д. 888 саж. Существующая въ приходѣ церковно-приходская школа открыта въ 1883 году.

**33. Гонората, или Перешоры с.**—расположено по обѣимъ сторонамъ рѣчки Ягорлыка, которая беретъ свое начало въ 4-хъ верстахъ выше села. Въ томъ мѣстѣ, гдѣ рѣчка Ягорлыкъ беретъ свое начало, прежде былъ колодезь съ хорошо ключевою водою, но лѣтъ 10 тому назадъ владѣлецъ села устроилъ тамъ прудъ, который существуетъ до настоящаго времени. Мѣстность, въ которой расположено село, вслѣдствіе обилія болотистыхъ прудовъ, рѣчекъ и плотинъ, устроенныхъ изъ навоза, нездорова. Когда и какъ образовался приходъ, неизвѣстно. Состоялъ онъ прежде, какъ и теперь состоитъ, изъ одного села. Отъ чего село получило одно и другое названіе, неизвѣстно. Говорятъ, что прежде село называлось Перешоры, а послѣ—Гонората, отъ имени помѣщицы-католички, которая владѣла этимъ селомъ. Самое слово Перешоры—молдаванское и значитъ малыя грушевыя деревья, дающія дикіе плоды. Православіе изначала существуетъ въ селѣ. Можно даже предположить, что унии не было. Униатами были, вѣроятно, только бывшіе одноворцы, которые въ 30-хъ годахъ настоящаго столѣтія перешли на жительство изъ с. Байтала Херсонской губ. въ с. Гонорату по приглашенію помѣщика с. Гонораты католика. Эти одноворцы впоследствии присоединились къ православію, такъ что въ настоящее время все населеніе Гоноратское православное. Болѣе половины населенія села составляютъ крестьяне-молдаване, остальные малороссы. Есть въ селѣ 50 чел. евреевъ. Населеніе прихода бѣдно, такъ какъ



Балтскій у. 2 окр.

имѣеть мало земли, и занимается исключительно земледѣліемъ. Усадебной земли почти нѣтъ, и дома строятся уже на пахатной землѣ. Всѣхъ прихожанъ въ с. Гоноратѣ 771 м. п. и 756 жен. п. До 1865 года въ селѣ была старая деревянная церковь, построенная наподобіе крестьянской избы, крытая камышомъ. Когда и кѣмъ построена была эта церковь, въ точности неизвѣстно. Сохранилось только преданіе, что ее построилъ какой-то чабанъ (пастухъ, скотоводъ). Въ 1885 году старая церковь была разобрана, и на томъ мѣстѣ, гдѣ былъ престолъ ея, поставленъ кирпичный памятникъ (капица) съ деревяннымъ крестомъ и съ иконою св. Николая. Памятникъ этотъ находится на церковномъ погостѣ вблизи новой церкви. Въ настоящее время въ приходѣ храмъ каменный, построенный въ 1874 году на средства помѣщика графа Ронкера и прихожанъ. Освященъ во имя св. Николая. Въ новую церковь иконостасъ перенесенъ былъ старый и оставался до 1882 года, когда замѣненъ былъ новымъ. Церковной земли въ приходѣ числится: усадебной 1 д. 2197 с. и пахатной 51 д. 1481 саж. Школа въ селѣ Гоноратѣ существуетъ съ 1884 года; до 1892 года она именовалась школою грамоты, а въ 1892 году переименована въ церковно-приходскую.

34. **Домница** с. — расположено при очень малой рѣчкѣ Сухой Рыбницѣ, впадающей въ рѣку Рыбницу, притокъ Днѣстра, и у самой линіи Новоселицкой ж. д. Климатъ мѣстности здоровый. Почва — супесь. Время образованія села Домницы въ точности неизвѣстно. По сохранившемуся преданію, основательницею его была во второй половинѣ XVII в. нѣкая молдаванка Доминкія, занимавшаяся скотоводствомъ. На скотоводство, какъ на главнѣйшее занятіе первыхъ обитателей поселка Домницы, указываютъ и фамиліи нынѣшнихъ коренныхъ жителей села (Чабанъ, Вакаръ и т. п.). Въ настоящее время въ Домницѣ числится прихожанъ 430 м. п. и 425 ж. п. Кромѣ православныхъ, въ приходѣ есть еще нѣсколько семействъ раскольниковъ-ценовцевъ, пріемлющихъ австрійское священство. Католиковъ въ селѣ 2 челов. Населеніе по слововію большей частью крестьяне, но есть и мѣщане. Главнымъ занятіемъ прихожанъ служить земледѣліе; только болѣе зажиточные крестьяне занимаются скотоводствомъ. Женская половина населенія занимается ткачествомъ — выдѣлкою ковровъ и полотенецъ для продажи, что служить не малымъ подспорьемъ въ хозяйствѣ. Постройка перваго храма въ приходѣ относится къ 1780 году. Храмъ этотъ построенъ былъ изъ матеріала, отпущеннаго княземъ Любомирскимъ; существовалъ до 1860 года. Колокольни при немъ не было; вмѣсто нея былъ навѣсъ на четырехъ столбахъ. Въ 1859 году на средства, отпущенныя казною, въ количествѣ 10000 руб., построенъ нынѣ существующій храмъ во имя св. Димитрія. Иконостасъ въ немъ въ настоящее время четырехъ-русный, но вначалѣ, до ремонта въ 1890 г., былъ одноярусный. Церковной земли въ приходѣ 101 дес. 1692 саж., въ томъ числѣ усадебной 3 десят. и сѣнокосной 27 десят. Капиталовъ причта имѣется 400 р., полученныхъ за отчужденную въ 1892 г. подъ линію ж. д. церковную землю. Процентами съ этого капитала пользуется причтъ. Церковно-приходская школа въ с. Домницѣ существуетъ съ 1887 года; въ 1896 году для нея построено особое помѣщеніе.

35. **Дубова** с. расположено въ глубокой балкѣ рѣки Ягорлыка, въ 8 верстахъ отъ впаденія его въ Днѣстръ. Къ приходу с. Дубовой принадлежит село *Дайбаны*, расположенное въ той же Ягорлицкой долинѣ, но ближе къ Днѣстру, — при впаденіи рѣчки Тростянца въ рѣку Ягорлыкъ. Климатъ мѣстности здоровый;



почва песчаная и, вслѣдствіе скуднаго орошенія, мало плодородная. По свидѣтельству народнаго преданія, приходъ Дубова до конца XVIII в. входилъ въ составъ прихода с. Дойбановъ. Последнее получило свое названіе отъ молдаванскаго слова „дойбанъ“, что значить „два гроша“. Почему оно такъ названо, неизвѣстно. Основаніе его относится къ началу XVIII в. Первыми его жителями были бѣжавшіе отъ междоусобій и турецкихъ насилій молдаване. Населеніе постепенно увеличивалось, благодаря наплыву сюда выходцевъ изъ Подолій. И тѣхъ и другихъ привлекали сюда льготы, дарованныя имъ князьями Любомирскими, владѣвшими такъ называемымъ „Побережьемъ Дибетра“, къ которому относилась и мѣстность села Дойбановъ. Съ 1786 года первенствующая роль въ церковно-религіозной жизни переходитъ отъ Дойбановъ къ образовавшемуся вблизи селу Дубовой. Населеніе Дубовой, какъ и Дойбановъ, образовалось изъ молдаванъ, бѣжавшихъ въ XVIII в. отъ притѣсненій турокъ. Уни въ этомъ приходѣ не было. Въ 1898 году народонаселенія въ Дубовой числилось 1039 д., въ томъ числѣ 517 м. п. и 529 ж.; изъ нихъ православныхъ—1014, евреевъ—25. Въ Дойбанахъ—всего 639 душъ: 316 м. п. и 321 ж.; изъ нихъ православныхъ 617, католиковъ 22. Все населеніе прихода въ достаточномъ количествѣ надѣлено землею. Главное занятіе жителей—земледѣіе. Съ недавнихъ поръ разводятся здѣсь виноградники; нѣкоторые изъ нихъ теперь уже даютъ ихъ владѣльцамъ отъ 40 до 70 рублей дохода. Нынѣшній храмъ с. Дубовой построенъ въ 1832 году въ честь Чуда св. Архистратига Михаила на средства священника Амвросія Борща и прихожанъ. Этому храму предшествовала созданная въ 1786 г. стараніемъ громады и священника-поушта Василія Савки, при пособіи отъ князя Ан. Любомирскаго, Свято-Михайловская церковь. Благочинный свящ. Крыжановскій, посѣщавшій эту церковь въ 1798 году, описываетъ ее такъ: „церковь деревянная, стѣны хворостомъ гороженныя, глиною обмазана, камнемъ подмурована съ долина, камышомъ покрыта въ три раздѣла наподобіе дома, длготою 4 сажени и локоть, ширина двѣ сажени и половина локти; иконостаса нѣтъ, кромѣ намѣстныхъ иконъ. Въ алтарѣ престоль указанной мѣры, а на немъ св. антимисъ полотняный, за подписаніемъ Виктора Садковского, еп. Переяславскаго и Бориспольскаго“. Колокольня при этой церкви устроена была въ видѣ навѣса на двухъ столбахъ; висѣлъ тамъ всего одинъ колоколъ, вѣсомъ въ 1 п. 14 ф. Теперешняя церковь—каменная, крестовидная, о двухъ куполахъ. Въ 1871 году на средства прихожанъ въ ней устроенъ новый иконостасъ въ 4 яруса, стоимостью въ 1500 р. Кромѣ этой церкви, въ приходѣ, именно въ с. Дойбанахъ, имѣется кладбищенская Свято-Антоніновская церковь, построенная въ 1868 году на средства помѣщика села Дойбановъ, отставнаго штабсъ-капитана М. В. Марсовича. Стоимость церкви равна 20,000 р. На содержаніе ея строитель пожертвовалъ 900 рублей; въ настоящее время капиталъ ея равняется 1685 руб. Св.-Михайловская церковь имѣетъ капитала—593 руб. Церковно-приходская школа существуетъ въ с. Дубовой съ 1867 года. Въ 1898 году начато постройкою новое школьное зданіе, стоимость котораго приблизительно 1400 р. Кромѣ церковно-приходской школы, въ приходѣ есть школа для дѣвочекъ, а въ с. Дойбанахъ школа грамоты.

36. **Ержевъ с.**—расположено на лѣвомъ берегу рѣки Дибетра, въ долину, вдоль которой тянутся длиною цѣлью горы. Горы эти, когда-то покрытыя лѣсомъ, представляются теперь пустынными и дикими. Дикость картины скрашивается обиліемъ въ самомъ селѣ фруктовыхъ садовъ и прекраснымъ видомъ рѣки



съ красующимися на ней островами. Здоровый климатъ и прекрасныя цѣлебныя купанія въ Дибстрѣ привлекаютъ сюда въ лѣтній сезонъ много постороннихъ лицъ, страдающихъ различными болѣзнями и особенно ревматизмомъ. Почва мѣстности—сунесокъ. За отсутствіемъ историческихъ данныхъ, время основанія Ержева въ точности неизвѣстно. Но изъ разсказовъ старожиловъ можно полагать, что село существуетъ не болѣе 120 лѣтъ. Названіе свое оно получило, по преданію, отъ имени перваго поселенца, бывшаго жителя Бессарабіи Гержева, который, преслѣдуемый турками, бѣжалъ на лѣвый берегъ Дибстра и здѣсь, на мѣстѣ нынѣшняго Ержева, поселился. Въ настоящее время приходъ состоитъ изъ двухъ селъ: Ержева и *Сарацев*. Последняя образовалась также не раньше конца XVIII в. и получила свое названіе отъ молдаванскаго слова „сарасіа“—бѣдность, такъ какъ жители ея были очень бѣдны. Народонаселеніе въ с. Ержевъ—730 д. м. п. и 664 ж. п., въ с. Сарацев—159 душъ м. п. и 196 ж. п. Кромѣ православныхъ въ приходѣ есть нѣсколько семействъ католиковъ и евреевъ. Главнымъ занятіемъ жителей служить хлѣбопашество и скотоводство, но со времени проведенія Новоселницкой ж.-д. линіи прихожане занимаются торговлей въ разныхъ видахъ. Существовавшій въ Ержевѣ храмъ во имя св. Николая построенъ въ 1865 году на средства казны и прихожанъ за 5000 р. Въ настоящее время внѣшній видъ его измѣненъ пристройкой къ нему въ 1882 году каменной колокольни, стоимостью въ 1600 р. С. Ержевъ, до постройки въ немъ церкви, былъ приписанъ къ приходу с. Сарацев, но съ 1865 года въ послѣдней храмъ (Св.-Михайловскій) былъ закрытъ, и она приписана была къ Ержеву. Церковной земли въ приходѣ—усадебной 3 д. 199 саж., пахатной 109 д. 59 саж. Въ приходѣ существуетъ двѣ школы: въ с. Ержевъ—церковно-приходская, а въ с. Сарацев—школа грамоты. Первая, открытая въ 1882 г., помѣщается въ деревянномъ зданіи, а вторая, открытая въ 1896 г., помѣщается въ зданіи каменномъ.

37. **Жура** с. съ дер. *Журкою*—расположены на лѣвомъ берегу рѣки Дибстра, частью на равнинѣ, а частью на возвышенности. Климатъ мѣстности здоровый, что обусловливается близостью рѣки и множествомъ садовъ. Почва песчаная. По разсказамъ старожиловъ, Журанскій приходъ образовали бѣглецы изъ Бессарабской губ. и переселенцы изъ Ольгопольскаго и Гайсинскаго уѣздовъ. Поэтому въ селѣ часть населенія молдаване, а часть—малороссы. Всего населенія въ приходѣ числятся 1578 душъ обоюга пола. Всѣ они, за исключеніемъ двухъ семействъ католиковъ,—православные. Первая церковь въ с. Журѣ, построенная изъ хвороста, развалилась въ 1820 г. Новая церковь вмѣстѣ съ колокольней построена въ 1825 году изъ камня на средства прихожанъ; посвящена во имя св. Архистратига Михаила. Сначала церковь была покрыта досками, а въ 1879 году ее покрыли жестию. Церковь имѣетъ два купола. Иконостасъ въ ней въ началѣ былъ холщевой, а въ 1870 году замѣненъ новымъ четырехъруснымъ, стоимостью въ 1700 р., пожертвованныхъ крестьянами. Церковной земли въ приходѣ пахатной и сѣнокосной 68 десятинъ 108 кв. саж. Домъ для священника, погребъ, птичникъ, конюшня, подвальный сарай, амбаръ, сарай для скота—построены изъ камня. Домъ построенъ въ 1865 году. служебныя постройки—въ 1877 году на мѣстныя средства. Ремонтъ былъ по случаю наводненія въ 1891 году на 200 руб. Всѣхъ священниковъ въ приходѣ съ 1828 года по настоящее время было 8. Школъ въ с. Журѣ двѣ: министерская и школа грамоты для дѣвочекъ. Министерское народное одно-



классное училище открыто въ 1874 году, а школа для дѣвочекъ въ 1897 году. Къ приходу Жура приписано с. Журка, которое древнѣе Журы и было раньше самостоятельнымъ приходомъ. Но когда помѣщикъ с. Журки переселился въ мѣстность с. Журы, то онъ потребовалъ, чтобы его крестьяне поселились поближе къ его двору. Такимъ образомъ началось выселеніе въ Журки, которая мало-помалу сдѣлалась менѣе населенною, чѣмъ Жура.

38. **Зозуляне с.**—расположено на отлогомъ берегу рѣки Днѣстра. Климатъ мѣстности сухой, здоровый. Почва черноземная, а частью песчано-глинистая, довольно урожайная. Время образованія прихода Зозулянь неизвѣстно; что же касается его названія, то оно произошло отъ основателя поселенія, какого-то Бессарабскаго выходца Зазуля (малорос. слово „зазуля“ означаетъ кукушку). Въ настоящее время въ приходѣ проживаютъ обоюдо пола 700 человекъ. По національности они молдаване, а по вѣроисповѣданію—православные; занимаются исключительно земледѣліемъ. До 1845 зданіе церкви въ приходѣ было деревянное, крытое камышомъ, построенное стараніемъ крестьянъ. Въ настоящее время старое церковище обнесено каменной оградой, внутри которой на мѣстѣ престола поставленъ каменный крестъ. Въ 1845 году въ селѣ Зозуляняхъ построенъ новый каменный храмъ во имя преподобной Параскевы. Храмъ сооруженъ стараніемъ бывшаго тогда приходскаго священника Симеона Лозинскаго на средства прихожанъ, пожертвовавшихъ 5000 р. Иконостасъ въ немъ деревянный, въ два яруса; живопись частью на полотнѣ, а частью на деревѣ, хорошая. Въ 1895 году къ храму пристроенъ каменный притворъ съ стеклянными дверями и окнами, у входа придѣлана новая каменная лѣстница съ кирпичными узорчатыми перилами. Церковной земли въ приходѣ 40 дес., въ томъ числѣ 3 дес. усадебной. Церковно-приходская школа въ селѣ открыта въ 1861 году и помѣщается на церковной усадьбѣ въ собственномъ каменномъ зданіи. Успѣху занятій въ школѣ препятствуетъ непониманіе дѣтьми русской рѣчи, влѣдствіе чего учителю необходимо знать молдаванскій языкъ, на которомъ говоритъ населеніе.

39. **Коссы с.**—расположено на склонахъ горъ, образующихъ долину „Ягорлыкъ“, черезъ которую протекаетъ рѣчка того же имени. По другую сторону рѣчки лежитъ село Коссы Ананьевскаго уѣзда Херсонской губерціи. Въ сѣверной части села Ягорлыкъ образуетъ прудъ, который славится обиліемъ рыбы. Климатъ мѣстности здоровый, почва—очень плодородный, чистый черноземъ. На склонахъ горъ въ Коссахъ разводятъ арбузы, дыни, абрикосы и виноградъ. Названіе села народное преданіе объясняетъ такимъ образомъ. Нѣкогда мѣстность эта была покрыта дремучими лѣсами, служившими притономъ разбойничьей шайки; во главѣ этой шайки находился казакъ, атаманъ Косой; отъ него-то и получило названіе мѣсто, на которомъ теперь расположено с. Коссы. Другое объясненіе происхожденія названія села такое: село получило свое названіе отъ косогоровъ, на склонахъ которыхъ оно расположено. Населеніе его образовалось, какъ говоритъ преданіе, изъ лицъ, бѣжавшихъ отъ барщины и рекрутскихъ наборовъ. Въ настоящее время приходъ составляетъ Коссы и *Коссынская Слобода*. Всѣхъ жителей въ обоихъ селахъ 740 м. п. и 658 ж. п. Нынѣ существующій въ с. Коссахъ храмъ—каменный, крытый жстью, построенъ въ 1867 году въ честь Покрова Божіей Матери. До этого же времени въ селѣ находилась деревянная часовня, въ которой ближайшими священниками по временамъ въ великіе праздники совершались различныя требы. Церковной земли въ приходѣ въ настоящее время 77 десят.



Домъ для священника каменный. Церковно-приходская школа существуетъ въ селѣ съ 1860 года. Въ 1894 году для нея выстроено особое зданіе.

40. **Ксеидзовка** село—расположено на ю.-з. отъ г. Балты, въ 1 вер. отъ ст. „Борицы“ ю.-з. ж. д., въ низменности, съ трехъ сторонъ окруженной горами. Вокругъ села много лѣсовъ, но очень мало воды, вслѣдствіе чего лѣтніе жары здѣсь бывають весьма сильныя. Почва мѣстности черноземная. Названіе свое село получило, по рассказамъ старожиловъ, отъ нѣкоего ксеида г. Балты, который въ концѣ прошлаго и въ началѣ нынѣшняго столѣтія владѣлъ здѣшними землями, переданными впоследствии графу Мушинскому. Отъ Мушинскаго Ксеидзовка перешла во владѣніе къ Стецкому, а отъ послѣдняго къ теперешнему владѣльцу, австрійскому подданному графу Ледоховскому. Еще въ началѣ настоящаго столѣтія село Ксеидзовка представляло собою небольшой, окруженный лѣсомъ хуторъ, съ небольшимъ населеніемъ. Впоследствии къ кореннымъ обитателямъ села присоединились переселенцы—бѣглецы изъ другихъ мѣстъ. Въ фамиліяхъ потомковъ этихъ переселенцевъ еще до сихъ поръ сохраняется указаніе на мѣстность, изъ которой прибыли ихъ родоначальники (Бондуровскій, Демовскій). Въ настоящее время въ с. Ксеидзовкѣ насчитывается до 750 душъ обоаго пола; всѣ они крестьяне, по вѣроисповѣданію—православныя. Кромѣ того, въ селѣ есть 3 семейства католиковъ и 1 семейство евреевъ. Главное занятіе жителей—земледѣліе. Первый православный храмъ въ с. Ксеидзовкѣ, построенный въ началѣ нынѣшняго столѣтія, былъ, по рассказамъ старожиловъ, небольшой, крытый соломой. Находился онъ на мѣстѣ теперешней усадьбы, принадлежащей В. Соколовскому. Мѣсто бывшего престола обозначено крестомъ. Съ 1820 года въ старомъ храмѣ не совершалось богослуженіе, а самое село было приписнымъ къ с. Гоноратѣ. Съ теченіемъ времени, при увеличеніи населенія, крестьяне рѣшили построить каменную церковь во имя Покрова Пресвятыи Богородицы. Постройка этой церкви началась въ 1815 г., а окончена въ 1832 году. Первоначально обстановка церкви была бѣдная; иконостасъ въ ней былъ полотняный, и только въ 1837 году былъ сдѣланъ деревянный иконостасъ за 200 руб., а въ 1896 году—теперешній, стоящій 700 руб. Церковной земли въ приходѣ 53 десят., въ томъ числѣ усадебной 3 десят. Церковно-приходская школа открыта въ приходѣ въ 1892 году; помѣщается она въ собственномъ зданіи, построенномъ въ 1894 году.

41. **Кульна** с.—расположено въ 10 вер. отъ ж.-д. ст. „Колбасна“ на ю.-в., въ низменности при маленькой рѣчкѣ Кульнѣ, которая лѣтомъ высыхаетъ совершенно. Мѣстность—степная, лѣсовъ здѣсь нѣтъ. Почва—суглинокъ или супесокъ. Старожилы передають, что село Кульна образовалось во второй половинѣ прошлаго столѣтія и получило свое названіе отъ молдаванскаго слова „колуня“, что значитъ „дикіе кони“. Говорять, что нѣкогда здѣсь водились дикіе кони; водопой для нихъ находился въ центрѣ существующаго въ настоящее время села. Въ концѣ прошлаго столѣтія поселокъ состоялъ изъ нѣсколькихъ хуторовъ. Въ 1798 году въ Кульнѣ образовался самостоятельный приходъ и сюда назначенъ былъ въ этомъ году первый священникъ Симеонъ Писнячевскій. Въ это время здѣсь существовала униатская церковь во имя св. Николая. Имѣющіеся при церкви документы сообщаютъ, что владѣлецъ этой мѣстности, католикъ князь Любомирскій, отнялъ отъ униатскаго священника за его нерадѣніе о паствѣ землю и отдалъ ее православному священнику, которымъ былъ въ это время упо-



мянутый С. Писнячевскій. Въ настоящее время въ с. Кульнѣ прихожанъ мужскаго пола 966 и женскаго пола 923; большая ихъ часть—молдаване, остальные малороссы. Все они православные. Евреевъ въ селѣ 17 семействъ. Главное занятіе прихожанъ—земледѣліе. Старожилы передаютъ, что въ данное время въ с. Кульнѣ существовала униатская церковь, но мѣсто, гдѣ она стояла, не указываютъ. Старая православная деревянная церковь, бывшая въ селѣ раньше нынѣшней, находилась вблизи существующей. На мѣстѣ старой церкви, гдѣ стоялъ св. престолъ, поставленъ каменный памятникъ съ большимъ желѣзнымъ крестомъ. Въ 1834 г. вблизи прежней церкви стараніемъ прихожанъ построена каменная церковь въ честь Рождества Пресвятыя Богородицы. Въ 1856 году крестьяниномъ с. Кульны Иваномъ Колинскомъ пристроена къ ней каменная колокольня. Иконостасъ въ церкви одноярусный. Церковной земли въ приходѣ числится: усадебной 3 д., пахатной и сѣнокос. 45 д., кустарника 26 десят. Церковно-приходская школа открыта въ с. Кульнѣ въ 1888 году. Въ 1896 году выстроено для школы глинобитное зданіе, стоимостью въ 800 рублей.

42. **Мокра с.**—расположено въ изрытой глубокими рывинами и оврагами долиноѣ, между двумя значительной величины горами, въ 7 вер. отъ ж.-д. ст. „Вороново“. Климатъ мѣстности здоровый; почва—черноземъ съ пескомъ. Свое названіе село получило, по всей вѣроятности, отъ большого количества ключей, дѣлающихъ мѣсто, гдѣ расположено село, мокрымъ, богатымъ водой. Прихожанъ въ селѣ считается около 1112 д. обоюго пола. Кромѣ православныхъ, въ селѣ проживаютъ 2 семейства католиковъ и 2 евреевъ. Занимаются прихожане исключительно земледѣліемъ. До 1810 года, въ которомъ началась постройка нынѣ существующаго храма, въ селѣ была старая деревянная церковь, неизвѣстно кѣмъ и когда построенная. Нынѣшній храмъ въ честь Чуда св. Архистратига Михаила оконченъ постройкой въ 1830 году. Въ 1886 году храмъ внутри и снаружи былъ отремонтированъ постановкою новаго иконостаса и др. Церковной земли считается въ приходѣ: усадебной 3 дес., пахатной 32 десят, 2220 саж., сѣнокоса 8 десят, 555 саж., подъ хуторомъ и дѣсомъ 4 десят, 1200 саж.,—всего 48 дес, 1575 саж. Ц.-прих. школа открыта въ 1896 году. Помѣщается она въ крестьянской избѣ.

43. **Нестонта с.**—расположено въ балкѣ, черезъ которую протекаетъ не имѣющая названія рѣчка. Почти со всѣхъ сторонъ облегаютъ село желѣзныя дороги: на сѣверѣ и востокѣ—линія, ведущая изъ Одессы въ Кіевъ, а на западѣ—Новоселицкая линія. Климатическія условія мѣстности благопріятны для здоровья. Почва черноземная, а по мѣстамъ—сушеокъ. Когда изчало существовать село—неизвѣстно, но, судя по разсказамъ старожиловъ, можно думать, что приходъ образовался около 200 лѣтъ тому назадъ изъ молдаванъ, бѣжавшихъ сюда отъ притѣсненій турокъ. Названіе свое Нестонта получила отъ молдавскаго слова „мистунтъ“, что значитъ „смѣшеніе“, а это будто указываетъ на первоначальный составъ поселенцевъ села. Прихожанъ въ с. Нестонтѣ числится въ настоящее время 1338 м. и 1273 ж. пола. По національности—преобладающій элементъ молдаване, по вѣроисповѣданію—православные. Есть въ селѣ нѣсколько семействъ католиковъ и евреевъ. Главное занятіе прихожанъ—земледѣліе. До 1818 года въ Нестонтѣ была деревянная церковь, напоминавшая своимъ видомъ крестьянскую избу; крыта она была камышомъ. Къ 1818 году она настолько обветшала, что ее пришлось разобрать и въ то же время начать постройку новой церкви. Последняя, которая



Валтскій у. 2 окр.

существуетъ и понынѣ, окончена постройкою въ 1833 году и посвящена въ честь Успенія Божіей Матери. Построена она изъ камня, на средства прихожанъ и при пособіи владѣлицы села—Мошинской. Постройка обоилась въ 16000 руб. Иконоста съ въ храмѣ двухъярусный, написанный въ 1892 году; стоимостью въ 900 р. Ремонтировалась церковь въ 1875, 1888 и 1898 годахъ. Церковной земли въ приходѣ 79 десят. 1426 с., въ томъ числѣ 3 д. усадебной и кустарника 2 десят. 1191 саж. Въ Нестонтѣ имѣется министерская школа; въ 1897 году открыта школа грамоты для дѣвочекъ и мальчиковъ.

44. **Окны м.**—расположено въ балкѣ, на правемъ берегу рѣчки Ягорлыки. На лѣвомъ берегу той же рѣчки лежитъ с. Окна Херсон. губ. Название свое мѣстечко получило отъ молдаванскаго слова „окна“, что значитъ родникъ, ключъ, не замерзающій зимою. Вероятно, мѣстечко названо такъ потому, что мѣстность, въ которой оно расположено, изобилуетъ такими ключами. Климатъ мѣстности, занимаемой Окнами, здоровый, чему много способствуютъ парки и фруктовые сады. Почва ближе къ мѣстечку—песчаная, а дальше—рѣдкій черноземъ. По берегамъ Ягорлыки, въ предѣлахъ владѣній князя Гагарина, которому принадлежатъ Окны, находится неглубокіе залежи прекраснаго камня—известняка. Время образованія прихода въ м. Окнахъ неизвѣстно. Въ настоящее время приходъ этотъ состоитъ изъ м. Окны и приселка *Волярки*, находящагося отъ м. Окны въ 7 верстахъ и образовавшагося лѣтъ 12 тому назадъ изъ выходцевъ изъ Брацлавскаго и Гайсинаскаго уѣздовъ. Кромѣ того, до 1895 года къ Окнамъ была приписана деревня Флора, но въ этомъ году къ Окнинской церкви назначенъ былъ второй причтъ съ тѣмъ, чтобы онъ, пользуясь землею совмѣстно съ первымъ причтомъ, имѣлъ мѣстопробываніе въ Флорѣ. Большинство жителей м. Окны—евреи; православныхъ въ немъ 1100 душъ обоюго пола. Главное занятіе прихожанъ земледѣліе; многіе занимаются, кромѣ того, и торговлей. По разсказамъ старожиловъ, въ м. Окнахъ раньше нынѣ существующаго храма былъ храмъ хворостяной, крытый камышомъ. Находился онъ за чертою нынѣшняго мѣстечка, подъ горой. Какъ видно изъ надписи на одной изъ плитъ на кладбищѣ, прежняя церковь была Св.-Николаевская. Въ день Вознесенія Господня (нынѣшній храмовой праздникъ) совершается крестный ходъ на старое церковнище и здѣсь совершается панихида. Въ 1847 году въ м. Окнахъ построена каменная однокупольная церковь бывшимъ тогда владѣльцемъ мѣстечка Москалевымъ и его сыновьями. Находится она въ саду, принадлежащемъ владѣльцу м. Окны. Въ 1892 году къ церкви пристроена колокольня, стоимостью въ 150 р., взамятъ прежде бывшаго для колоколовъ простаго навѣса на двухъ столбахъ. Иконоста съ въ Окнинскомъ храмѣ очень древній (нѣкоторые утверждаютъ, что ему лѣтъ 500), но иконы въ немъ написаны неискусно и даже не въ православномъ духѣ; въ 1898 году обновленъ. Въ церковной оградѣ въ 1888 г. устроена небольшая сторожка, а изъ упраздненной католической каплицы, находящейся въ 30 саж. отъ церкви, предположено устроить покойницкую. Церковной земли въ м. Окнахъ 95 дес. 1808 саж. Ц.-пр. школа въ мѣстечкѣ открыта въ 1896 г.; помѣщается въ наемномъ зданіи.

45. **Плотъ с.**—расположено на берегу рѣчки Молокишъ, которая беретъ свое начало въ пяти верстахъ отъ села и впадаетъ въ Днѣстръ. Климатъ мѣстности здоровый; почва—преимущественно черноземъ, но есть по мѣстамъ сунесь. Слово „плотъ“—молдаванское и значитъ „осиновое дерево“. Преданіе говоритъ,



что мѣстность, занимаемая теперь селомъ, была покрыта осиновымъ лѣсомъ. Въ настоящее время село состоитъ изъ четырехъ поселеній: сѣверная часть его называется „Слободой“, восточная—„Руснацкой“, южная и отчасти западная—„Молдаванскою стороною“ и средняя западная—„Болгаркой“. Названіе части села „Руснацкая“ произошло потому, что ея населеніе состоитъ преимущественно изъ малороссовъ, которыхъ молдаване называютъ „руснаками“. Населеніе „Молдаванской стороны“ состоитъ исключительно изъ молдаванъ. Что же касается части, именуемой „Болгаркой“, то уже самое названіе ея показываетъ, что здѣсь жили болгары, какъ гласитъ объ этомъ и преданіе, но когда, куда и почему они переселились, неизвѣстно. Всѣхъ прихожанъ въ селѣ Плоти 2968 д. обоюго пола; большинство изъ нихъ молдаване. Занимаются прихожане преимущественно земледѣліемъ, а въ свободное отъ полевыхъ работъ время выжигаютъ уголь и добываютъ бѣлую глину для продажи. Съ недавняго времени, по примѣру владѣльца села кн. Трубецкого, они стали разводить виноградники. Наконецъ, нѣкоторые изъ молдаванъ занимаются овцеводствомъ и выдѣлкою „брындзы“. По вѣроисповѣданію жители с. Плоти—православные, за исключеніемъ пяти семействъ евреевъ, двухъ католиковъ и одного семейства нѣмцевъ-протестантовъ.—Храмъ въ селѣ каменный, покрытый желѣзомъ и выкрашенный зеленою краскою. При немъ находится колокольня, тоже каменная. Со времени основанія села это вторая церковь. Первая Св.-Николаевская находилась на разстояніи 75 саж. на югъ отъ нынѣшней. Последняя построена въ 1812 г. стараніемъ прихожанъ за 1200 р. и освящена въ честь Собора Архистратига Михаила. Первый иконостасъ въ ней былъ однорусный, но въ 1885 г. стараніемъ прихожанъ и князя Трубецкого замѣненъ новымъ двухъ-руснымъ, стоимостью въ 2000 рублей. Церковной земли въ селѣ 82 десятины. Церк.-пр. школа существуетъ въ немъ съ 1887 года; съ 1898 года она помѣщается въ собственномъ зданіи, стоимость котораго 1500 р.

46. **Попенки** с.—расположено при рѣкѣ Дибстрѣ, частью на низменности, частью на возвышенности. Климатъ мѣстности здоровый, почва частью черноземная, частью же песчаная. Отъ чего село получило свое названіе и съ какого времени образовался въ немъ приходъ, достоверно неизвѣстно. На основаніи сохранившейся при церкви с. Попенокъ метрической (на польскомъ языкѣ) книги конца прошлаго столѣтія можно заключать, что это село въ 1790 году представляло изъ себя самостоятельный приходъ, прихожане котораго со своимъ священникомъ Іаковомъ Гаданскимъ были униатами, и только съ 1795 г. село становится православнымъ приходомъ. Съ этого времени метрики и другіе документы церковные пишутся уже на русскомъ языкѣ и подписаны православными священниками. Въ 30-хъ годахъ текущаго столѣтія къ приходу с. Попенокъ было причислено и село Зозулине. Въ настоящее время прихожанъ въ с. Попенкахъ числится м. п. 535 и жон. п. 518. Большая часть ихъ—молдаване, меньшая—малороссы, переселившіеся сюда изъ сѣверныхъ мѣстностей Подолія и изъ Кіевской губерніи. Занимаются они исключительно земледѣліемъ. Кромѣ православныхъ, въ приходѣ проживаютъ: 7 армяно-григоріанъ, одна католичка, лютеранъ 4 и евреевъ 29. До построенія нынѣшняго храма, въ приходѣ, какъ видно изъ документовъ, была церковь во имя св. Архистратига Михаила. Погостъ этой церкви вошелъ въ составъ усадьбы крестьянина Григорія Мурованаго. Бывшее мѣсто св. престола заложено каменнымъ квадратнымъ памятникомъ съ крестомъ наверху. Настоящая церковь—



каменная, однопрестольная, крытая листовымъ желѣзомъ, построена издвигеніемъ и стараніемъ помѣщиковъ и прихожанъ. Начата она постройкой еще въ 1834 г., а окончена въ 1857 году и освящена во имя св. Апостола Иоанна Богослова, а не Архистратига Михаила, какъ было предположено при заложениіи церкви. По разсказахъ старожиловъ, произошло это оттого, что главный строитель церкви, помѣщикъ Іоаннъ Вилерскій, пожелалъ, чтобы новоустроенный храмъ былъ освященъ во имя его патрона. Храмъ существуетъ доселѣ въ томъ самомъ видѣ, въ какомъ онъ первоначально устроенъ, только гонтовая крыша замѣнена желѣзною. Иконо-стасъ въ немъ трехъярусный, обновляемъ былъ въ 1870 и въ 1888 гг. на средства прихожанъ; колокольня при церкви—съ южной стороны, зданіемъ деревянная, но на каменномъ фундаментѣ, покрыта тесомъ. Церковь имѣетъ капиталъ процентными бумагами въ 894 р. 92 к. Церковной земли въ приходѣ 44 д. 2322 с., въ томъ числѣ усадебной 2 д., сѣнокос. 4 дес. и сада при Дибѣстрѣ 2322 саж. Церк.-прих. школа съ 1863 г. Съ 1888 г. она помѣщается въ особомъ школьномъ зданіи.

47. **Рыбница м.**—расположено на берегу р. Дибѣстра и окружено горами. Съ южной стороны чрезъ мѣстечко протекаетъ рѣчка „Сухая Рыбница“, впадающая въ Дибѣстръ. У самаго мѣстечка желѣзно-дорожная станція того же имени, что и мѣстечко, и большой желѣзный мостъ чрезъ рѣку Дибѣстръ. Климатъ мѣстности—здоровый; почва—сухосокъ и суглинокъ. Отъ чего м. получило свое названіе, достоверно неизвѣстно,—вѣроятно, какъ многіе объясняютъ, отъ имени рѣчки Рыбницы, славившейся когда-то обиліемъ рыбы. Поселеніе образовалось въ концѣ XVII в.; принадлежало Бенецпольскимъ, Любомирскимъ, Кожуховскимъ, а затѣмъ перешло, въ качествѣ проданнаго, къ теперешнимъ владѣльцамъ—Арцимовичамъ и Грушецкимъ (въ общемъ около 5000 дес.). Православныхъ жителей въ немъ въ настоящее время 1032 м. п. и 974 ж. п. Большая часть ихъ молдаване, меньшая малороссы. Главнымъ занятіемъ ихъ служитъ земледѣліе. Кромѣ православныхъ, есть евреи, имѣющіе 15 лавокъ, а также католики. Раньше нынѣ существующей въ м. Р. церкви была Св.-Михайловская (8 нояб.), упраздненная вслѣдствіе крайней ветхости ея. Старое церковище, на которомъ находилось и кладбище, обнесено теперь каменной стѣною. Нынѣшняя церковь построена въ 1802 году издвигеніемъ свящ. Авксентія Гавадзинскаго при пособіи отъ прихожанъ. Она каменная, о трехъ куполахъ. Освященъ храмъ въ честь св. Архистратига Михаила. Въ 1880 г. къ храму пристроена на средства прихожанъ колокольня. Въ 1884 году онъ росписанъ былъ внутри, а въ 1896 г. въ немъ устроенъ новый иконостасъ и жертвенникъ, на что прихожане пожертвовали 1150 р. и мѣстный землевладѣлецъ Д. Грушецкій—500 р. Церк. земли числятся 115 дес. 43 саж., въ томъ числѣ усадебной 3 д. 12 с. Часть церковной земли отчуждена подъ линію желѣзной дороги, за что церкви уплачено 200 р., процентомъ съ которыхъ пользуется причтъ. Съ 1871 г. существуетъ министерская школа; въ 1897 г. здѣсь открыта еще школа грамоты для дѣвочекъ.—Въ м. Р. есть р.-кат. костель во имя св. Іосифа, каменный, устроенный въ 1817 г. Кожуховскимъ; имѣетъ прихожанъ въ мѣстечкѣ и въ сосѣднихъ 32-хъ поселеніяхъ всего 971 д. (въ 1889 г.).

48. **Стримба с.**—расположено между двумя горами (яръ Фернатія), изъ коихъ южная изобилуетъ источниками, въ 8 вер. отъ ж.-д. ст. „Крутые“ и въ 26 вер. отъ Балты. По сказанію старожиловъ, въ долину нѣкогда протекала рѣка, которой теперь нѣтъ и слѣда. Климатъ мѣстности здоровый; почва черноземная. Образо-



вание прихода Стрымбы относится ко 2-й половине XVIII столетия, когда приход представлял из себя хуторъ, расположенный на землѣ князя Любомирскаго. Последний подарилъ этотъ хуторъ своему управляющему Врублевскому, выдѣлавъ ему изъ своихъ обширныхъ владѣній 1000 дес. пахатной земли и 200 дес. лѣса. Врублевскій, желая увеличить населеніе своего хутора, принималъ къ себѣ всѣхъ бѣжавшихъ изъ другихъ мѣстнѣй, и такимъ образомъ хуторъ превратился въ довольно большое село, названіе котораго происходитъ отъ молдаванскаго слова „стрымба“, что значитъ—„кривая“. Въ настоящее время населеніе прихода состоитъ изъ молдаванъ и малороссовъ: 424 м. и. и 443 жен. и. Всѣ они занимаются земледѣіемъ. Первый храмъ въ приходѣ былъ построенъ въ 1787 году однодворцемъ Желовскимъ при помощи прихожанъ. Онъ былъ деревянный, простой работы, наподобіе избы въ срубъ, обмазанный глиною и покрытый камышомъ. Этотъ храмъ прекратилъ свое существованіе съ постройкою новаго, нынѣ существующаго храма. Старое церковище вошло въ составъ погоста нынѣшняго храма; на мѣстѣ бывшаго престола поставленъ каменный крестъ. Нынѣ существующій храмъ, также деревянный, освященный во имя св. вмуч. Дмитрія Солунскаго, построенъ въ 1875 г.; стоимость его 3295 руб. Иконостасъ въ немъ старый, купленный въ Николаевской церкви г. Балты за 175 руб.; обновленъ не былъ. Въ 1898 году произведена наружная покраска крыши и стѣнъ храма. Церковной земли въ приходѣ числится: усадебной 1 д. 1221 саж., пахатной 24 д. 1714 саж. и сѣнокоса 18 д. 1960 саж. Въ 1887 году открыта въ селѣ школа грамоты; въ 189<sup>3</sup>/<sub>4</sub> г. она переименована въ церковно-приходскую. Съ 1890 года помѣщается въ собственномъ школьномъ зданіи, построенномъ на средства прихожанъ и Попечительства.

49. **Тимковъ с.**—расположено въ холмистой мѣстности, при рѣчкѣ Рыбницѣ, въ 4 вер. отъ ж.-д. ст. „Слободка“. Климатъ здоровый; почва—супесокъ. Приходъ Тимковъ состоялъ и состоитъ изъ с. Тимкова и д. *Бурштеновъ* и всегда былъ самостоятельнымъ. Свое названіе, какъ говорится въ летописи за 1870 годъ, село получило отъ перваго поселенца, нѣкоего Тымка или Тимоою, и первоначально было притономъ разбойниковъ, атаманомъ которыхъ былъ тотъ Тымко. Число жителей прихода въ настоящее время простирается до 2075 душъ обою пола, изъ коихъ небольшая часть—католики; занимаются они земледѣіемъ (крест. земли 1782 дес.). Кромѣ христіанъ, въ селѣ проживаетъ 12 семействъ евреевъ. Какъ видно изъ имѣющейся въ церковномъ архивѣ описи церковнаго имущества, на мѣстѣ сожженной въ 1774 году татарами церкви, съ благословенія униатскаго епископа Леона Шенцицкаго, построена и освящена церковь во имя св. Архистратига Михаила въ 1779 году. Къ 1844 г. она настолько обветшала, что явилась необходимость построить новую церковь. Въ 1844 году и была построена на средства мѣстнаго священника Евѣмія Лозинскаго новая деревянная церковь, на каменномъ основаніи, и посвящена въ честь Казанской иконы Божіей Матери. Въ 1872 году поднять выше и обновленъ былъ иконостасъ, стѣны внутри выклеены холстомъ и росписаны масляными красками. Церковной земли въ приходѣ 169 дес. 1517 саж. Школъ въ с. Тимковѣ двѣ: одна церковно-приходская съ 1861 г., а другая—грамоты съ 1897 г. Въ д. Бурштенахъ тоже есть школа грамоты, существующая со времени освобожденія крестьянъ отъ крѣпостной зависимости; помѣщаются въ новыхъ школьныхъ зданіяхъ.



Балтскій у. 2 окр.

50. **Тисколунгъ с.**—расположено на длинномъ косогорѣ при р. Ягорлыкѣ, впадающемъ въ Днѣстръ, въ 8 вер. отъ м. Окны (почта и телегр.) на с.-з. и въ 24 вер. отъ ж.-д. ст. „Чубовка“. Климатъ мѣстности сырой, вредно вліяющей на здоровье. Почва—сухень и суглинокъ. Объ основателѣ села и его первыхъ поселенцахъ преданій не сохранилось. Извѣстно только, что Тисколунгъ принадлежалъ до 1832 г. помѣщику Собанскому, а въ этомъ году, за участіе владѣльца его въ мятежѣ, онъ былъ конфискованъ. Сюда, по распоряженію правительства, было переселено нѣсколько семействъ изъ Балтскаго и Ольгопольскаго уѣздовъ. Переселенцы, прибывшіе въ село осенью, вынуждены были жить въ убогихъ землянкахъ и терпѣть страшную нужду, вслѣдствіе чего занятая ими часть села названа была „Бѣдовкою“. Это названіе сохранилось и понынѣ. Названіе же „Тисколунгъ“ произошло отъ молдаванскаго слова „кискъ-лунгъ“, что значитъ „длинный холмъ“, или горбъ. Названо такъ село потому, что оно расположено на косогорѣ и раскинулось вдоль рѣки Ягорлыка на протяженіи 7 верстѣ. Приходъ въ настоящее время состоитъ изъ Тисколунга и приселка *Артировка*. Населеніе прихода, состоящее изъ 1246 душъ м. п. в 1177 ж. п., составляютъ малороссы и молдаване. По сословію преобладающій элементъ—крестьяне, но есть 4 семейства дворянъ и нѣсколько семействъ мѣщанъ. Крестьяне занимаются преимущественно земледѣліемъ; кромѣ того осенью, зимой и ранней весной они бьютъ камень и ловятъ рыбу, которую продаютъ въ ближайшемъ мѣстечкѣ. Нынешній Успенскій храмъ въ с. Тисколунгѣ—каменный, построенъ въ 1852 году на средства прихожанъ и казны. Построенъ онъ на томъ же самомъ мѣстѣ, на которомъ стоялъ и раньше бывший въ селѣ храмъ, сгорѣвшій въ 1815 г. Церковной земли въ селѣ 101 д. 1770 саж., въ томъ числѣ усадебной 1848 саж. и сѣнокосной 37 саж. Въ приходѣ имѣется двѣ школы; въ Тисколунгѣ—церковно-приходская, а въ Артировкѣ—школа грамоты. Первая открыта въ 1887 году, вторая въ 1892 г.; обѣ помѣщаются въ каменныхъ зданіяхъ.

51. **Топала с.**—расположено на холмахъ, по обѣимъ сторонамъ рѣчки „Тростянецъ“. Долина, въ которой протекаетъ эта рѣчка, не заселена, такъ какъ Тростянецъ, не смотря на незначительную его величину, весной при таяніи снѣга и лѣтомъ при проливныхъ дождяхъ сильно разливается и затопляетъ всю долину. Ближайшая ж.-д. ст. „Воронково“ на с.-з. въ 15 вер. Мѣстность, въ которой расположено с. Топала, чисто степная и близко подходит къ Херсонскимъ степямъ; незначительные лѣски есть только въ балкахъ. Почва этой мѣстности—черноземъ съ пескомъ, а подпочва—глина съ пескомъ или щебень. Такія свойства почвы дѣлаютъ ее рыхлою и быстро высыхающею, а обычные здѣсь вѣтры лишаютъ мѣстность достаточнаго количества влаги, что вредно отнѣвается на урожаихъ; хорошіе урожаи бываютъ разъ въ 6—7 лѣтъ. Зато сухость климата благоприятна въ гигиеническомъ отношеніи: эпидемическія болѣзни не получаютъ здѣсь развитія и бываютъ очень рѣдко. Свое названіе Топала, говорить, получила отъ какого-то турка-чабана „Топала“ (что значитъ „хромой“), который на томъ мѣстѣ, гдѣ теперь село, держалъ свой загонъ. Населеніе образовалось изъ пришлыхъ людей, которыхъ привлекали сюда обиліе и дешевизна (30—50 коп. за десятину) земли, годной для обработки и пастбищъ. Прихожане, въ количествѣ 940 м. п. и 944 ж. п., по преимуществу молдаване. Всѣ они обладаютъ достаточнымъ надѣломъ земли и занимаются поэтому земледѣліемъ, но рѣдкіе случаи



урожаевъ заставляють ихъ искать другихъ источниковъ къ жизни. Такимъ источникомъ служить для прихожанъ скотоводство. По вѣроисповѣданію жители Топалы почти все православные. Католиковъ въ селѣ—4 семейства, евреевъ—15 семействъ (105 чел. обоюго пола).—Церковь, освященная въ честь преп. Параскевы (14 октября), каменная, построена на средства прихожанъ и помѣщика Собанскаго; строилась въ продолженіе четырнадцати лѣтъ—съ 1837 г. по 1851 г. Въ 1898 г. къ церкви пристроена каменная колокольня. Церковной земли въ приходѣ 143 д. 786 саж. Имѣющаяся въ селѣ церковно-приходская школа официально открыта въ 1890 году. Въ 1898 году построено для нея новое зданіе стоимостью въ 500 руб.

52. **Фліора с.**—расположено въ долинѣ по теченію незначительной рѣчки Красной, впадающей въ рѣку Ягорлыкъ, притокъ Днѣстра, въ 5 вер. отъ м. Окны къ югу; жел.-д. ст. „Чубовка“ въ 8 вер. на с.-в. Климатъ мѣстности, какъ расположенной среди овраговъ и балокъ, значительно теплѣе, чѣмъ въ сѣверныхъ частяхъ уѣзда, отчего здѣсь съ успѣхомъ разводятся персики, абрикосы, виноградъ и бѣлаканы. Почва—черноземъ, а мѣстами супесокъ; кромѣ того мѣстность изобилуетъ строевымъ известковымъ камнемъ. Село Фліора до 1895 года составляло одинъ приходъ съ м. Окнами, но въ этомъ году Св. Синодомъ назначенъ къ церкви с. Фліора особый причтъ, пользующійся землею соимѣстно съ Окнянскимъ причтомъ. Основаніе села, по рассказамъ старожиловъ, нужно отнести къ 1830 году. Первыми его поселенцами были выходцы изъ другихъ уѣздовъ Подоліи и изъ Галиціи. Поселенцевъ привлекала сюда обширная степь, удобная для скотоводства. Свое названіе поселекъ, быть можетъ, и получилъ оттого, что занимаемая имъ долина была покрыта цвѣтами и растительностью, такъ какъ на молдаванскомъ языкѣ слово „фліора“ означаетъ покрытую цвѣтами мѣстность. Всѣхъ прихожанъ теперь обоюго пола 938; все они православные. За исключеніемъ евреевъ, никакихъ иновѣрцевъ въ селѣ нѣтъ. Главнымъ занятіемъ жителей служитъ земледѣліе. Земля—плодородна, и недороды случаются только въ засуху. Нынѣ существующій въ Фліорѣ храмъ—первый. Построенъ онъ изъ дерева, на средства прихожанъ, въ 1889 году и освященъ въ честь Покрова Божіей Матери. При храмѣ имѣется деревянная сторожка. Школа въ приходѣ существуетъ съ 1893 г. Первоначально она была школою грамоты, а теперь преобразована въ церковно-приходскую.

53. **Черна с.**—расположено въ долинѣ, называемой Черной. Последняя называется такъ потому, что встарину она была покрыта чернымъ лѣсомъ. Ближайшая ж.-д. ст. „Воронково“ въ 20 вер. на с.-з. Почва мѣстности—рѣдкій черноземъ и супесокъ. Основателемъ Черной, по народному преданію, былъ какой-то молдаванъ Годорода. На первыхъ порахъ своего существованія село представляло изъ себя нѣсколько разбросанныхъ хуторовъ, жители которыхъ занимались скотоводствомъ, къ чему располагало ихъ обиліе пастбищъ. Прихожанъ въ Черной въ настоящее время числится м. п. 1217, а ж. п. 1159 душъ. Большинство ихъ—молдаване и только третья часть малороссы, потомки выселенныхъ бывшимъ владѣльцемъ Черной Собанскимъ изъ другихъ его имѣній. Жители Черной считались когда-то очень богатыми, но теперь большинство изъ нихъ бѣдняки, такъ какъ пахатной земли у нихъ мало, а пастбищъ и того меньше, между тѣмъ почти все они занимаются земледѣліемъ, а нѣкоторые—скотоводствомъ. Со времени



открытія въ селѣ прихода существующій храмъ считается третьимъ. Первый храмъ былъ уніатскій. Когда онъ пришелъ въ ветхость, прихожане въ 1797 году построили второй изъ матеріала, оставшагося отъ старой церкви с. Дигорь. Въ 1830 году прихожане приступили къ постройкѣ вышшняго храма, но, по причинѣ недостатка средствъ, постройка шла очень медленно, и только въ 1867 году храмъ былъ оконченъ при помощи отъ казны и освященъ въ честь св. Николая. Въ 1870 году бывшимъ священникомъ с. Черной Павломъ Сваричевскимъ, вмѣстѣ съ крестьяниномъ Павломъ Богатовымъ, начата постройка на кладбищѣ каменная церковь во имя св. Ипполита, но не окончена до настоящаго времени. Церк. земли въ приходѣ 158 д., въ томъ числѣ усад. 3 десятины. Домъ для священника каменный, построенъ въ 1895 году. Всѣхъ священниковъ въ приходѣ съ 1748 года по настоящее время было 10. Школа въ селѣ открыта въ 1872 году; съ 1888 года она именуется церковно-приходскою.

54. **Цыбулевка с.**—расположено при рѣкѣ Дибстрѣ на равнинѣ. Приписное къ нему мѣстечко *Ягорлыкъ* расположено при рѣкѣ Ягорлыкѣ, притокѣ Дибстра, въ одной верстѣ отъ впаденія его въ Дибстрѣ, между двумя крутыми возвышенностями. Деревни: *Цыхановка* и *Цыбулевскія Одаи*, приселки с. Цыбулевки, — расположены при маленькой рѣкѣ Тростяницѣ, на холмахъ. Ближайшая ж.-д. ст. „Воронково“ въ 35 в., а пароходная „Гармацкое“ въ 5 вер. Климатъ мѣстности здоровый; почва частью каменная, частью песчаная. Прежде тѣмъ Цыбулевка стала самостоятельнымъ приходомъ, таковымъ было м. Ягорлыкъ, гдѣ существовала церковь во имя Покрова Божіей Матери, и деревни Цыбулевека, или, какъ нѣкоторые старожилы называютъ, „Констанція“, была приписана къ м. Ягорлыку. Почему она переименована изъ Констанціи въ Цыбулевку и когда въ Цыбулевкѣ образовался самостоятельный приходъ—неизвѣстно. Село Цыбулевка населено молдаванами, выходцами изъ Бессарабіи, за исключеніемъ восьми семействъ малороссовъ, переселенныхъ изъ Ямпольскаго уѣзда бывшимъ въ 60 годахъ помѣщикомъ Поповскимъ. Ягорлыкъ населенъ исключительно малороссами. Цыхановка получила свое названіе отъ фамиліи перваго однодворца, поселившагося въ этой мѣстности, вѣскою Цыховича; населеніе ея исключительно состояло изъ бывшихъ однодворцевъ-католиковъ; въ настоящее время всѣ они православныя. То же самое нужно сказать и относительно Цыбулевской Одаи. Всего населенія въ приходѣ въ настоящее время 1145 муж. п. и 1074 жен. п. Главное занятіе его — земледѣліе. Церковь всѣ они посѣщаютъ охотно и часто, за исключеніемъ лишь періода разлитія рѣчки Тростянца, когда жители Цыхановки и Одаи Цыбулевской не имѣютъ возможности являться въ свою приходскую церковь. Храмъ въ с. Цыбулевкѣ—во имя Архистр. Михаила; кѣмъ и когда востроенъ, неизвѣстно. Говорить, что первоначально онъ тѣмъ только отличался отъ обыкновенной крестьянской избы, что на немъ былъ крестъ; въ такомъ видѣ существовалъ онъ до 1857 года. Въ этомъ году онъ былъ перестроенъ и покрытъ вмѣсто камыша гонтою; но колокольня осталась прежняя, —въ видѣ навѣса на четырехъ столбахъ. Черезъ 10 лѣтъ церковь опять ремонтировали: подняли ее почти на три саж., устроили новую крышу, покрыли ее жестью, пристроили къ ней каменную колокольню, покрытую тоже жестью. Не смотря, однако, на частый ремонтъ, храмъ тѣсенъ и малъ. Церковной земли въ приходѣ 118 д. 940 саж., въ томъ числѣ усадебной 3 д. 800 саж. Ц.-пр. школа существуетъ въ Цыбулевкѣ давно, но до 1884 года помѣщалась въ квартирѣ пса-



ломщика. Въ 1884 г. для школы приобрѣтено особое зданіе. Въ м. Игорлакѣ школа была открыта въ 1896 г. Успѣху занятій въ школахъ препятствуетъ непониманіе дѣтьми-молдаванами русской рѣчи.

### 3-й благочиннической округъ.

55. **Березовка** село—при рч. Кодымѣ, недалеко отъ истоковъ ея, въ 18 вер. отъ Балты и въ 8 в. отъ ж.-д. ст. „Абомеликово“; расположено на покатости къ берегу рѣчки. На усадьбахъ, расположенныхъ вблизи рѣчки, есть небольшіе сады съ плодовыми деревьями, которыя здѣсь, благодаря обилію влаги, достигаютъ громаднаго роста и никогда не засыхаютъ. Крестьянскія усадьбы, расположенныя въ верхней части покатости, лишены садовъ съ хорошими и вполне здоровыми деревьями; тамъ растутъ только чахлыя вишни и абрикосы. Замытностью крестьяне не отличаются. Крестьянскіе участки пахатной земли въ некоторыхъ мѣстахъ неудобны для обработки, ибо представляютъ изъ себя крутые обрывы. На возвышенныхъ мѣстахъ почва суглинистая и песчаная, на низменныхъ черноземныя. Въ XVIII в. поселеніе принадлежало князьямъ Любомирскимъ. Въ 1756 году Станиславъ Любомирскій, коронный подетолій, далъ на имя униатскаго епископа Леона Шоптицкого презенту инокѣу Теодору Стефановичу и въ ней выразилъ желаніе, чтобы Стефановичъ былъ поставленъ священникомъ, а не кто-нибудь иной. Того же презентомъ Любомирскаго отводится площадь для новой церкви и погоста, гдѣ строилась церковь средствами Любомирскаго, дается мѣсто для дома и хозяйственныхъ построекъ священника, выдѣляется ему на вѣчное пользованіе поле на 20 дней и сѣнокосъ на 20 косарей, а самъ священникъ Стефановичъ освобождается отъ всѣхъ повинностей и поборовъ. Другой владѣлецъ, Александръ Любомирскій, эрекціей отъ 1781 года еще лучше обезпечилъ большимъ количествомъ выдѣленной земли содержаніе настоятеля Березовскаго храма. Въ этомъ документѣ говорится: „записанная настоятелю моею эрекціею земельная угодія навсегда освобождана отъ всѣхъ дворскихъ налоговъ и городскихъ повинностей, податей, осыпной, чиншовой и всѣхъ какихъ бы то ни было десятиныхъ, равно также и церковную паѣску отъ десятины; разрѣшаю свободный помоль, куреніе водки, вареніе шива, сыченіе меду для собственнаго продовольствія пароха (священника) и его преемниковъ, свободную порубку лѣса какъ на топливо, такъ и на постройки; позволяю также сытить канунный медъ наравнѣ съ арендаторомъ и торговать имъ во время храмоваго дня въ продолженіе 1½ сутокъ“.—Унія въ Березовкѣ была до конца XVIII в. Въ 1794 году Березовскіе прихожане вступили въ Духовное Правленіе съ прошеніемъ, въ которомъ искренно и чистосердечно просили о принятіи ихъ въ лоно Православной Церкви (текстъ прошенія—въ „Трудахъ Комитета“, вып. II, стр. 32). Нынѣ населеніе Березовки, числомъ около 800 душъ обою пола, состоитъ изъ крестьянъ-малороссовъ и небольшой части молдаванъ, которые съ каждымъ годомъ постепенно утрачиваютъ свой языкъ и свои особенности. Занятіе



ихъ—землешество. Время построения перваго въ приходѣ храма неизвѣстно. Преданіе говоритъ, что въ прошломъ вѣкѣ,—но когда именно, неизвѣстно.—Березовскій храмъ сожженъ былъ турками. Въмѣсто сожженнаго храма стараніемъ приходскаго пароха Симеона Кульчицкаго и прихожанъ построенъ былъ новый храмъ въ 1781 году. Этотъ храмъ первоначально устроенъ былъ въ видѣ молитвеннаго дома; затѣмъ въ 1800 году расширенъ пристройкою боковыхъ придѣловъ; онъ просуществовалъ до 1896 года. Престоль разобраннаго храма остался нетронутымъ; надъ нимъ сооружена небольшая часовенка, крытая желѣзомъ и съ желѣзнымъ крестомъ наверху. Нынѣшній храмъ начатъ въ 1883 году, во имя того же святаго, какому посвящались и прежніе храмы, т. е. во имя св. Ап. и Ев. Іоанна Богослова. Построенъ онъ на средства прихожанъ, которые своихъ денегъ употребили 6915 руб., а по просительнымъ книгамъ собрано 785 руб. Одновременно устроенъ въ храмѣ новый иконостасъ, весь золоченный, стоимостью 1300 руб. Храмъ имѣетъ въ длину 29 арш. съ колокольной и 10<sup>3</sup>/<sub>4</sub> арш. въ ширину. Въ храмѣ есть чтимая, какъ чудотворная, икона Скорбящей Божіей Матери безъ Богомладенца (около 1 арш. высоты и <sup>3</sup>/<sub>4</sub> арш. ширины); сверху изображеніе Спасителя, а по сторонамъ святыхъ угодниковъ: Николая, Тихона, Флора и Лавра. На иконѣ серебряная риза; помѣщается она въ хорошемъ кіотѣ, сооруженномъ псаломщикомъ Николаемъ Гуминскимъ въ память исподнивагося въ 1895 году столѣтія Подольской епархіи. Внизу кіота, въ кружкѣ между тумбами, едѣлана соответствующая событію надпись. Объ иконѣ сообщается въ народѣ, что прежде она находилась въ домѣ одного прихожанина, но когда замѣтили, что отъ лица Богоматери истекають слезы, то перенесли ее въ церковь; когда это было—неизвѣстно. Точно такой же кіотъ—съ противоположной стороны, у лѣвой стѣны храма, съ иконою великомуч. Павтелеймона; сооруженъ въ 1896 году въ память Священнаго Коронаванія Государа Императора Николая II и Государини Императрицы Александры Феодоровны. Церк. земли 64 д. 1242 с., въ томъ числѣ усад. 2 д. 1740 с. Церк.-прих. школа преобразована въ 1891 году изъ школы грамоты, открытой въ 1861 году.

56. **Будей с.**—расположено на нѣсколькихъ довольно крутыхъ холмахъ, по обѣ стороны р. Кодымы, въ которую среди селенія вливаются и еще два незначительные ручья. Хотя Кодыма здѣсь, недалеко отъ своихъ истоковъ, немноговодна, но орошеніе села можно считать достаточнымъ. Разстояніемъ отъ уѣзднаго города въ 27 верс. на с.-з.; ближ. ж.-д. ст. „Абмеликово“ въ 10 в. Климатическія особенности прихода—благопріятны: проточная вода, холмистая мѣстность, не позволяющая скопляться излишней сырости, близость лѣсовъ и большое обиліе фруктовыхъ садовъ почти на каждой крестьянской усадьбѣ. Почва въ приходѣ черноземная, на крутыхъ же склонахъ супесчаная. Будей состоитъ изъ одного поселенія, но нѣкоторыя отдѣльныя части его имѣютъ особыя названія, таковы: Слобода, Гудейка, Стѣнянка и Замогилья. Изъ нихъ Слобода составляла до 1829 г. самостоятельный приходъ, и тамъ существовалъ храмъ во имя св. Василия Великаго; храмъ этотъ, по бѣдности и малочисленности прихожанъ, пришелъ въ ветхость и потому разобранъ, а самый приходъ упраздненъ. Само с. Будей, какъ гласитъ мѣстное преданіе, получило свое названіе отъ малорос. слова „буда“, что значитъ шалашъ, потому что первые поселенцы здѣсь, не имѣя еще твердаго позволенія помѣщика на образованіе села, жили въ наскоро сколоченныхъ будахъ.



Поселеніе въ XVIII в. принадлежало къ обширнымъ помѣстьямъ князей Любомирскихъ, а затѣмъ перешло въ казну. Народонаселенія въ приходѣ 1985 душъ муж. и 1853 души жен. п., всего 3838 душъ. Всѣ прихожане—малороссы и крестьянскаго сословія, считая въ томъ числѣ и бывшихъ однодворцевъ съ польскими фамиліями; языкъ у этой такъ называемой „шляхты“—малорусскій; среди этой шляхты есть одно семейство дворянъ. Кромѣ того, есть еще 10 семействъ римско-католиковъ и 8 семействъ евреевъ. Всѣ прихожане—земледѣльцы. Крестьяне безземельные, какихъ есть много,—напр. всѣ бывшіе однодворцы,—за отсутствіемъ на мѣстѣ какой-либо иной промышленности, бѣдствуютъ. Нѣкоторые изъ крестьянъ промышленяютъ изготовленіемъ крестьянскихъ возовъ, савей и пр. Храмъ здѣсь ветхій деревянный, о трехъ куполахъ, на каменномъ основаніи, устроенъ издвигеніемъ прихожанъ въ 1777 году, крайне невмѣстительный. Иконостасъ—тоже ветхій, съ иконами хорошаго письма, устроенъ одновременно съ храмомъ. Храмъ посвященъ во имя преподобной Параскевы, и храмовой праздникъ 14-го октября. Отдѣльно устроена на счетъ казны деревянная же колокольня въ 1854 году. Предпринимается постройка новаго храма. Существовали-ль здѣсь храмы до 1777 года—неизвѣстно. Церк. земли 133 д. 15 с. Въ 1881 г. открыто одноклассное народное училище Мин. Нар. Просв. Въ 1897 г. открыта школа грамоты для дѣвочекъ.

**57. Вадатурколъ** село—расположено въ глубокомъ оврагѣ и тянется вдоль рѣки Бѣлочи, впадающей въ Днѣстръ. Находится на з. отъ уѣзднаго города на разстояніи 45 верстъ, и на разстояніи 15 верстъ отъ желѣзно-дорожной станціи „Рыбница“. Хотя село расположено въ глубокомъ оврагѣ вдоль рѣки, но, за отсутствіемъ болотъ и сырости, пользуется сухимъ здоровымъ климатомъ. Почва черноземная, средняго качества, при обиліи дождей даетъ удовлетворительный урожай. Относительно первоначальнаго образованія прихода народное преданіе гласитъ слѣдующее. Въ началѣ XVIII ст. въ мѣстности, занимаемой приходомъ, поселилось двое молдаванъ, выходцевъ изъ-за Днѣстра. Благодаря уединенному положенію этой мѣстности, покрытой первоначально непроходимыми лѣсами, сюда мало-помалу стали переселяться изъ другихъ мѣстъ крестьяне, убѣгавшіе отъ тяжести крѣпостнаго яга. Около 1784 года здѣсь была построена церковь и образовался небольшой приходъ. Въ настоящемъ столѣтіи здѣсь поселились однодворцы. Въ 1853 году къ сему приходу причислена деревня *Малый-Молокишъ*, который до сего времени былъ приписанъ къ селу Молокишу, гдѣ жилъ владѣлецъ его, генераль-майоръ Куликовскій, но затѣмъ, въ виду дальности разстоянія отъ Молокиша (7 верстъ), былъ приписанъ къ с. Вадатурколъ. Жители Малаго Молокиша—всѣ великороссы изъ Рязанской губерніи, переселенные своимъ помѣщикомъ Куликовскимъ изъ мѣста ихъ прежняго жительства. Всѣхъ прихожанъ въ настоящее время при церкви с. Вадатуркола считается 1160 душъ обоюго пола; изъ нихъ 740 живетъ въ с. Вадатурколѣ, а 420 въ д. Маломъ-Молокишѣ. Всѣ—крестьяне, занимаются хлѣбопашествомъ; изъ нихъ молдаване и великороссы снабжены узаконеннымъ количествомъ земли, а бывш. однодворцы не имѣютъ собственной земли, но снимаютъ ее въ мѣстной экономіи на различныхъ условіяхъ. Кромѣ хлѣбопашества, крестьяне занимаются пивовареніемъ. Въ селѣ есть много мельницъ, такъ что мѣстные жители имѣютъ возможность въ свободное отъ полевыхъ работъ время зарабатывать деньги, доставляя зерно на мельницы и перевоза муку въ сосѣднія мѣстечки. Раньше существовавшей въ селѣ церкви былъ храмъ въ честь



Рождства Пресвятой Богородицы, деревянный, построенный въ 1784 году; онъ существовалъ до постройки новой церкви. Ныѣшній храмъ—также въ честь Рожд. Пр. Богородицы, каменный, построенъ въ 1853 году стараниемъ и на средства помѣщика Константина Куликовского, при содѣйствіи прихожанъ, помогавшихъ при постройкѣ работою. Храмъ этотъ—объ одномъ куполѣ съ колокольней, крестовидный, оштукатуренный снаружки и внутри, покрытъ жѣстью, окрашеною зеленой масляной краской. Иконостасъ въ церкви деревянный, окрашенъ голубой краской, съ четырьмя наѣстными иконами, писанными на холстѣ, въ позолоченныхъ рамахъ. Съ правой стороны южныхъ вратъ, вмѣсто храмовой иконы, какъ обыкновенно бываетъ, поставлена икона св. Димитрія Ростовскаго, храмовая же икона въ серебряномъ вызолоченномъ окладѣ поставлена надъ царскими вратами. Церковно-приходская школа открыта въ 1864 году бывшимъ тогда приходскимъ священникомъ Арсеніемъ Преображенскимъ; нынѣ помѣщается въ собственномъ зданіи, но старомъ и неудобномъ.

58. **Гараба с.**—расположено въ глубокомъ оврагѣ, по которому протекаетъ небольшая рѣчка Молочанка, впадающая въ разстояніи 5 верстъ отъ Гарабы въ р. Днѣстръ. Отъ уѣзднаго г. Балты на з. въ 40 вер.; ближайшія ж.-д. станціи: по Одесской линіи—„Абомеликово“ въ 17 вер. и по Новоселицкой—„Рыбѣна“ въ 15 вер. Мѣстность горная, здоровая, но, по причинѣ расположенія села въ тѣсномъ, глубокомъ оврагѣ, а въ особенности вслѣдствіе необходимости употреблять въ топливо не дрова, которыхъ достать здѣсь трудно, но кирпичъ (обработанный извѣстными образомъ навозъ),—поселеніе не представляетъ собою безусловно здороваго пункта. Откосы оврага, по которому расположено село, состоятъ изъ бѣлой глины (мергель) въ перемежку съ камнями (ришь) и представляють собою изрѣзанную водомоинами по всѣмъ направленіямъ мѣстность, лишнюю, за исключеніемъ негодныхъ травъ, растительности. На самомъ днѣ оврага у рѣчки растутъ вербы и раскинуты изрѣдка захудалые садики. По разсказамъ старожиловъ, первый поселенецъ села былъ молдаванинъ, по фамиліи Гараба, отъ котораго якобы и получило названіе поселеніе. Одинъ изъ колодцевъ села называется „Гарабова цырница“, потому что его вырылъ этотъ первый поселенецъ Гараба. По разсказамъ старожиловъ, раньше поселеніе было расположено на мѣстѣ нынѣшней помѣщичьей усадьбы и состояло изъ поселенцевъ-молдаванъ. Потомъ, когда Гараба перешла въ вѣдѣніе помѣщика Николая Чарномскаго (отца нынѣшняго помѣщика), населеніе Гарабы пополнилось выходцами изъ разныхъ селъ—малороссами, искавшими себѣ заработковъ, или уходившими отъ рекрутчины или отъ своихъ бывшихъ владѣльцевъ вслѣдствіе притѣсненій, такъ что и донынѣ въ Гарабѣ очень распространены прозвища (фамиліи): Рахивскіе (изъ с. Рахновъ), Трибусны (изъ с. Трибусовки), Кошѣвскіе (изъ с. Кошѣвка) и др. Около того же времени образовалось также примыкавшее къ Гарабѣ новое поселеніе „Слободка“, которое въ настоящее время слилось съ с. Гарабою, такъ что почти утратило свое названіе „Слободки“. Нынѣ населеніе Гарабы состоитъ изъ молдаванъ и малороссовъ, съ преобладаніемъ послѣднихъ. По сословію—большинство крестьяне, но есть и мѣщане, приписанные къ городамъ Кишиневу и Балтѣ, и равно также есть и бывшіе однодворцы (называющіе себя „дворянами“), которые въ настоящее время приписаны къ волости. Главное занятіе жителей—хлѣбопашество; довольно распространено также и ткачество,—впрочемъ, только въ видѣ выдѣлы-



ванія холста и ковровъ для домашняго употребленія. Кромѣ того, составъ почвы (бѣлая глина) породилъ особаго рода промыселъ—обработку этой глины, выдѣлку „малевъ“ (полуовальной формы, въ видѣ печенаго хлѣба), которые и распространяются отсюда по всемъ окрестнымъ селамъ и мѣстечкамъ для побѣлки избъ. Хлѣбопашество не всегда вознаграждаетъ изобиліе труда крестьянъ: вслѣдствіе малой плотности земли и примѣси пѣску, мѣстность подвергается частымъ засухамъ и очень слабо имъ противодѣйствуетъ, почему хорошіе урожаи здѣсь рѣдки, и вообще неурожаи бывають чаще, нежели урожаи. Хлѣбный жукъ и буслики тоже появляются изрѣдка, хотя и не въ большомъ количествѣ. Жители, за исключеніемъ 10 душъ католиковъ, 1 лютеранина и 22 душъ евреевъ,—все православныя, каковыхъ 1296 душъ. Крестьянской земли 1632 д., помѣщичьей 1726 д. Насколько помнитъ старожилы, въ Гарабѣ издавна существовала небольшая деревянная церковь по имя Покрова Божіей Матери. Кѣмъ и когда она построена—неизвѣстно. На мѣстѣ престола этой церкви, внутри нынѣшняго церковнаго погоста, сооруженъ каменный крестъ, обнесенный деревянною рѣшеткою. Рядомъ съ бывшей старой церковью, наживеніемъ священника Прокопія Писвячевскаго, построена и въ 1855 году освящена каменная церковь во имя Покрова Божіей Матери, стоимостью, какъ заявляютъ прихожане, за работу 1100 руб. (весь матеріалъ былъ доставленъ натурою). Въ 1874 г. на средства прихожанъ пристроена къ ней каменная колокольня. Иконостасъ въ ней старинный, перенесенный изъ прежде бывшей церкви, кромѣ царскихъ вратъ, которая при бывшемъ здѣсь протоіерей Слотвинскомъ сдѣланы новыя. Въ храмѣ имѣется мѣстно чтимая икона Божіей Матери, служащая намѣстной иконою; она писана на холстѣ въ серебр. ризѣ. Церк. земли: ус. 2 д. 360 с., пах. и сѣн. 49 д. 930 с.,—итого 51 д. 1290 с. Ц.-прих. школа существуетъ съ 1861 г.; нынѣ помѣщается въ собственномъ зданіи, устроенномъ на средства мѣстнаго сельскаго общества.

59. **Грабовая с.**—расположено въ мѣстности гористо-каменистой, по обѣимъ сторонамъ рѣчки Бѣлочи, впадающей въ Дибетръ; отъ уѣзднаго города въ 40 вер., отъ ж.-д. ст. „Кодыма“ въ 8 вер. Климатическія условія благопріятны для здоровья; почва известковая, дающая урожай только при обильныхъ дождяхъ. По рассказамъ старожиловъ, поселеніе образовалось въ прошломъ вѣкѣ изъ двухъ хуторовъ, расположенныхъ на земляхъ вл. Любожиревыхъ. Въ 1820 г. здѣсь было 286 крестьянъ муж. пола, принадлежавшихъ Ивану Гаевскому. Нынѣ населенія въ с. Грабовой 1672 души обоего пола. Главное занятіе его—хлѣбопашество; зимою занимаются работами на каменоломняхъ, изъ которыхъ добываемый камень доставляется на известковыя печи или вывозится въ м. Кодыму на вокзалъ и тамъ продается сврежью. До 1821 года, какъ видно изъ рассказовъ, была старая деревянная церковь, но когда и кѣмъ она была построена, неизвѣстно. Мѣсто, гдѣ находилась старая церковь, обнесено каменной оградой и на томъ мѣстѣ поставленъ каменный крестъ; при весеннихъ разливахъ рѣчки мѣстность эта ежегодно сильно заносится иломъ. Существующій нынѣ въ с. Г. каменный храмъ во имя Успенія Пресвятыя Богородицы построенъ въ 1821 году старшіемъ бывшаго помѣщика, тит. сов. Ивана Гаевского, и прихожанъ. Въ 1847 г. построена каменная колокольня, выведенная въ два этажа надъ притворомъ, на средства бывшаго въ то время временнаго владѣльца Грабовой, коллеж. ассесора Игнатія Колюковскаго. Иконостасъ въ церкви—одноярусный, старый. Церковь имѣетъ 100 р., внесенныхъ



вѣчнымъ вкладомъ въ Госуд. Банкъ бывшимъ священникомъ Левицкимъ для поминовенія въ молитвахъ; проценты съ него обращаются въ пользу причта. Кладбище—одно старое и присоединенное къ нему новое, въ разстояніи отъ церкви на  $\frac{1}{2}$  версты,—обнесено каменною оградю. Церковной земли: пахатной 38 дес. 120 саж., сѣнокосной съ лѣсомъ 13 дес. 1462 саж., усадебной 2 дес. и около с. Шершинецъ ловада съ садомъ 2 дес. 972 саж. Священнической каменный домъ и другія причтовыя постройки устроены на суммы земельного сбора въ 1895 г. Церк.-прих. школа съ 1863 года.

60. **Кодыма** м. — расположено на возвышенной равнинѣ, при истокѣ рѣки того же имени; отъ г. Балты на с.-в. въ разстояніи 45 в., при ж.-д. станціи, по-сѣйшей названіе мѣстечка. Такъ какъ м. К. расположено на возвышенной плоскости, обильно садами и въ немъ нѣтъ болотныхъ и гнилыхъ водъ, поэтому мѣстность эта благоприятна для здоровья населенія. Почва черноземная, но есть мѣста глинистыя и песчаныя. Мѣстность, занимаемая нынѣ м. Кодымою, до 1754 г. была хуторомъ, принадлежавшимъ церкви с. Писаревки Балтскаго у. Въ этомъ именно году князь Юсефъ Любомирскій, какъ объ этомъ говоритъ эректіа, данная церкви с. Писаревки, далъ распоряженіе, чтобы хуторъ, принадлежавшій тогда сей церкви, перенесенъ былъ въ другое мѣсто, а на его мѣстѣ устроено было поселеніе, названное Кодымою отъ названія рѣчки, получающей здѣсь начало. Слово „кодыма“, какъ говорятъ,—турецкое, значитъ „мочарь“. Такъ названа рѣчка, служащая теперь границею между Подольской и Херсонской губерніями, потому, что она образуетъ частыя болотистыя озера, пруды. Этимъ же именемъ называлась въ XVI—XVII вв. вообще мѣстность по теченію теперешней рѣчки Кодымы. Въ 1820 г. въ м. К. было 320 крестьянъ, принадлежавшихъ Петру Хоментовскому. Къ 1 января 1898 года числилось прихожанъ 2091, въ томъ числѣ муж. 1054. Всѣ они по народности малороссы, занимаются преимущественно земледѣліемъ; второе по значенію занятіе—это торговля съѣтными припасами, въ особенности свинымъ саломъ и мясомъ, чему способствуетъ бывающая по четвергамъ въ мѣстечкѣ ярмарка и удобство сообщенія съ Одессою. Въ мѣстечкѣ живетъ около 1000 евреевъ, занимающихся торговлею; лавокъ 20, ремесленниковъ 34. Имѣніе принадлежало нѣкогда Замойскимъ; Варвара Замойская, получивъ его въ приданое, передала Коцеполюскимъ, отъ коихъ оно перешло къ Любомирскимъ. Въ послѣднее время принадлежатъ: И. К. Хоментовскимъ (733 д.), Финкъ - Финовичкамъ (149 д.), Любинской (75 д.) и Ринали (353 д.). Нынѣшняя церковь есть первая по счету; она деревянная, построена въ 1780 году во имя Воздвиженія Животъ, Креста, съ благословенія униатскаго митрополита Исона Юноши-Смогоржевскаго. Освящена она Ращевскимъ униатскимъ дьякономъ Романомъ Куфинецкимъ въ 1783 году. Въ 1794 г. обращена въ православную протоіереемъ Еленскаго (Балтскаго) округа Θεодоромъ Атаназѣвичемъ. Церковь свачала имѣла видъ удлиненнаго прямоугольника, при чемъ середина ея была нѣсколько выдвинута, съ однимъ двухъ-яруснымъ куполомъ и притворомъ, который имѣлъ свою особую крышу. Колокольня была устроена особо. Въ 1836 г. пристроена къ церкви на мѣстѣ притвора деревянная колокольня о 3-хъ ярусахъ, на каменномъ основаніи. Въ 1844 году церковь была поднята и подъ ней устроены были каменный цоколь и подведены деревянные подвалы. Въ 1855 г. выступы средней части храма были удлинены, такъ что она приняла видъ правильнаго креста, и пристроена ризница. Въ 1865 г.



сорванъ былъ бурей куполъ храма, а потому былъ сдѣланъ новый. Въ 1876 г. церковь вновь была обновлена, и устроены съ трехъ сторонъ портики съ колоннами. Въ 1884 г. вставленъ новый иконостасъ, деревянный, съ позолоченной рѣзьбой, о 3-хъ ярусахъ; иконы написаны на золотомъ фонѣ. Изъ священнослужителей достопримѣчательны: Максимъ Добржанскій, воспитывавшійся въ Шаргородской и Каменецкой семинаріи, прослужившій въ приходѣ съ пользою для церкви и прихода 30 лѣтъ и скончавшійся 2 іюня 1840 г. (погребенъ на старомъ приход. кладбищѣ); Симеонъ Шаркевичъ, бывший здѣсь 17 лѣтъ (1841—1861 г.), Матвѣй Шаркевичъ (1864—1884 г.), оставившій въ приходѣ добрую память по себѣ, какъ прекрасный человѣкъ и ревностный пастырь. Церк. земли: усад. 1 д. 1980 с., пах. въ 6-ти смѣн. 56 д. 151 с. Еще съ 60 годовъ въ приходѣ существовала школа грамоты; съ 1888 года переименована въ ц.-прих. школу.—Въ К. находится р.-к. костель, каменный, въ честь Преображенія Господня, 1850 г.; прихожанъ въ К. и въ др. селеніяхъ 1658 д.

61. **Колбасная с.**—расположено на вгорьѣ трехъ овраговъ, двухъ параллельныхъ и одного поперечнаго; на глубинѣ этого третьяго оврага протекаетъ небольшая рѣчка, носящая названіе Колбасная и впадающая въ Днѣстръ въ 15 верстахъ отъ с. Колбасной. Внѣшній видъ села, расположеннаго по склонамъ горъ, при скудости зелени и садовъ, мало живописенъ. Отъ уѣзднаго города въ 35 верстахъ къ западу; у села ж.-д. станція, подъ названіемъ „Колбасная“. Климатъ здоровый; почва больше песчаная; слой чернозема очень не глубокъ, а потому и не отличается плодородіемъ. Части (или куты) села имѣютъ свои особыя названія: Шендыривка, Донцулова и Слобода. Въ Слободѣ домашній общеупотребительный языкъ малорусскій, а въ остальныхъ двухъ частяхъ села — молдаванскій. Прихожанъ 1650 душъ, въ томъ числѣ 856 мужскаго пола и 794 женскаго. Католиковъ очень мало. Населеніе занимается земледѣліемъ, но многіе имѣютъ мало земли, почему ищутъ заработковъ на помѣщичьихъ фермахъ и при желѣзной дорогѣ. Документальныхъ данныхъ о томъ, какой храмъ былъ раньше 1851 г. въ с. Колбасной, не имѣется. Старожилы говорятъ, что не въ далекомъ разстояніи отъ теперешней церкви, на мѣстѣ, гдѣ теперь стоитъ каменный крестъ, стояла очень ветхая, маленькая церковь, крытая соломой, убогая и внѣшнимъ и внутреннимъ видомъ и утварью. Нынѣ существующая въ с. Колбасной каменная церковь окончена постройкою въ 1851 году; построена стараніемъ прихожанъ и помѣщика с. Колбасной, ротмистра Станислава Юрьевича, пожертвовавшаго, какъ говорятъ, 4—5 тысячъ рублей; освящена во имя св. Архистратига Михаила (8 ноября); планомъ крестообразная, длиною съ алтаремъ и колокольней 23 арш., а шириною въ перекресткѣ 18<sup>1</sup>/<sub>2</sub> арш. На церкви и колокольнѣ купола покрыты желѣзомъ и покрашены зеленой краскою. Внутри весь храмъ благоукрашенъ рѣсненными по стѣнамъ иконами. Церк. земли: усад. 3 д., пах. въ двухъ смѣн. 32 д. 775 с., сѣн. 10 д.,—всего 45 д. 775 с. Изъ священниковъ достопримѣчательенъ Іаковъ Крупскій, который безсмыслино прослужилъ въ этомъ приходѣ 44 года и нынѣ уволенъ по прошенію заштатъ по болѣзни; онъ привелъ церковь въ благолѣпный видъ и украсилъ цѣнными вещами. Въ приходѣ министерское одноклассное народное училище съ 1871 года. При училищѣ открыта съ окт. 1898 г. Балтскимъ Комитетомъ о народной трезвости народная читальня. Съ 1897 г. устроена еще школа грамоты для дѣвочекъ.

62. **Красненькое с.**—расположено въ низменности и на косогорѣ; разстояніемъ отъ уѣднаго города въ 35 вер. по направленію къ з. Рѣчки или прудовъ



Балтскій у. 3 окр.

нѣтъ; вода имѣется только въ колодцахъ. Мѣстность—безлѣсная; въ селѣ нѣтъ садовъ, почему лѣтомъ здѣсь бываетъ сильный зной, а зимою, которая большею частью бываетъ безснѣжная, сильные холода. Почва—рѣдкій черноземъ. Определить время образованія прихода, за отсутствіемъ документальныхъ данныхъ, невозможно. Названіе поселенія, можно думать, произошло отъ того, что въ этой мѣстности хаты обмазываются красной глинной, какой обычай сохранился и нынѣ. Прихожанъ въ настоящее время муж. п. 848, жев. п. 862; они—крестьяне собственники, малороссы, хотя есть и молдаване; исключительно занимаются земледѣліемъ и скотоводствомъ. Насколько извѣстно, первый храмъ былъ устроенъ въ 1779 г.; онъ былъ небольшой, деревянный, просуществовавшій до 1845 года. На мѣстѣ его поставленъ каменный памятникъ, существующій нынѣ на церковной усадьбѣ. Нынѣ существующій храмъ—каменный, однокупольный, во имя Успенія Пресвятой Богородицы, построенъ въ 1845 г. издвѣніемъ мѣстн. крестьянина Стефана Кисермана; стоимость постройки около 10,000 р. Иконостасъ въ немъ—новый, деревянный, 1883 г., двухъ-ярусный. Цер. земли: ус. 3 д., пах. п сѣн. 49 д. 930 с. Выдающіеся священники въ К. были: Евфимій Красовскій (1840—1851 г.), при коемъ построенъ храмъ. Маркъ Лисецкій (1852—1877 г.), наѣздившій въ приходѣ, какъ неутомимый поборникъ по веденію дѣла съ Нестонтской экономіей о захватѣ церковнаго хутора, хотя дѣло при немъ не окончено; затѣмъ Іоаннъ Струковскій (1877—1893 г.), умершій въ 1893 году. Ц.-прих. школа съ 1871 г.; нынѣ строится новое школьное зданіе.

63. **Крутые м.**—расположено въ неглубокой долинѣ и по склонамъ прилегающихъ къ ней горъ. Въ долинѣ протекаетъ небольшой ручеекъ, соединяющійся далѣе съ другимъ и впадающій въ р. Днѣстръ подъ именемъ рѣчки Молокингъ; отъ Балты въ 30 верстахъ къ западу, отъ ж.-д. ст. „Крутые“ въ 6 вер. Почва черноземная, съ значительнымъ содержаніемъ песку. Приходъ состоитъ изъ собственно мѣстечка Крутыхъ и деревни *Александровки*, расположенной въ 5 в. къ с.-з. отъ мѣстечка, вблизи желѣзной дороги. Крутые принадлежали некогда Замойскимъ, къ ключу Краснинскому; Варвара-Іоанна Любомирская, какъ приданое, передала это имѣніе Конецпольскимъ, а затѣмъ оно досталось Любомирскимъ. Въ 1776 г., при раздѣлѣ между 4-мя сыновьями Станислава Любомирскаго, Крутые вмѣстѣ съ 7-ю селами составили отдѣльный ключъ, приносящій дохода въ годъ около 26000 зл. Съ половины прошлаго столѣтія Крутые усиленно заселились выходцами изъ разныхъ мѣстъ Подолія, на что указываютъ фамиліи тенерешныхъ жителей, напр.: Рашковскій, Плотинскій, Кодымскій, Чечельницкій, Буденскій, Вендычинскій и т. д. Въ концѣ прошлаго столѣтія м. Крутые перешло во владѣніе князя Абомелика; нынѣ принадлежитъ князю Семену Семеновичу Абомеликъ-Лазареву (3295 дес. земли). Въ К. въ некоторое время въ 50-хъ годахъ помѣщалось духовное училище. Деревня Александровка—выселокъ изъ м. Крутыхъ, образованный въ 60-хъ годахъ текущаго столѣтія и получившій свое названіе отъ имени владѣльца имѣнія Александра Абомелика. Населенія въ приходѣ числится: православныхъ 934 д. м. п. и 919 ж. п. (изъ нихъ въ д. Александровкѣ 230 д. м. п. и 205 д. ж. п.), раскольниковъ-поповцевъ 4 м. п. и 4 ж. п., евреевъ около 2 тысячъ, нѣмцевъ-колонистовъ, живущихъ вблизи села въ колоніи „Монна“ съ 1897 г.—30 семействъ. Прихожане—малороссы или, вѣрнѣе, смѣсь молдаванъ съ малороссами; большая часть ихъ занимается земледѣліемъ; мѣщане занимаются



выдѣлкою овечьихъ шубъ—„кожуховъ“, отчасти арендуютъ земли, торгуютъ скотомъ, саломъ, арбузами и т. п. Еженедѣльно по понедѣльникамъ бываютъ ярмарки, гдѣ идетъ бойкая торговля м. обр. скотомъ. Храмъ въ м. Крутыхъ—во имя Пресвятой Богородицы, каменный, пятикупольный, вмѣстѣ съ колокольней, построенъ въ 1881 году. На построение его казна отпустила 11.590 р., владѣлецъ имѣнія князь П. А. Абомеликъ пожертвовалъ 3500 р., прихожане собрали 5850 р. и церковныхъ суммъ употреблено 1000 руб.; много потрудился при построении мѣстный священникъ Арсеній Преображенскій. Это—четвертая по числу церковь въ приходѣ. Мѣстоположеніе первой церкви—при выѣздѣ изъ Крутыхъ въ деревню Александровку—отмѣчено небольшимъ каменнымъ крестомъ. Мѣсто второй церкви—въ огородѣ крестьянина Θεодора Вендычанскаго—отмѣчено крестомъ на грудѣ камней, которыми заложено мѣсто св. престола. Третья церковь, построенная стараніемъ прихожанъ и освященная Балтскимъ протоіереемъ Петромъ Товстицкимъ въ 1819 году 30 августа, была невмѣстительна и неблаголѣпна, почему въ 1872 году было приступлено къ постройкѣ новой церкви. Мѣстоположеніе ея обозначено на церковномъ погостѣ желѣзнымъ крестомъ. Церк. земли: усадеб. 2 д. 2135 с., пахатной 75 д. и дубовыхъ кустарниковъ 28 д. 722 с.; все она находится въ одномъ мѣстѣ, въ 4-хъ верстахъ отъ села. Причтовые дома устроены землевладѣльцемъ въ 1884—1885 г.г. Изъ священниковъ достопримѣчательны: протоіерей Θεодоръ Атаназъвичъ—въ концѣ прошлаго вѣка и въ началѣ настоящаго, дѣятель по воссоединенію униатовъ въ 1794—1795 г.г.; Іоаннъ Гловацкій (1845—1867 г.г.), здѣсь умершій и погребенный на приходскомъ кладбищѣ, и Арсеній Преображенскій (1872—1898 г.г.), уроженецъ Тверской епархіи, гдѣ и окончилъ курсъ богословскихъ наукъ, бывшій пастыремъ дѣйствительнымъ, заботливымъ о благѣ прихода и церкви, приложившій не мало трудовъ при постройкѣ храма; могила его находится возлѣ бывшей церкви на церковномъ погостѣ. Въ м. К. есть сельская больница имени Императрицы Маріи, гдѣ имѣется докторъ, фельдшеръ и акушерка и десять кроватей для больныхъ; посѣтителей въ годъ бываетъ болѣе 3-хъ тысячъ. Съ 1868 года—министерское одноклассное народное училище, зданіе котораго находится въ приходѣ предмѣстья. Съ 1898 г.—школа грамоты, помѣщающаяся въ собственномъ домѣ. Въ д. Александровкѣ также есть школа грамоты съ 1897 г., помѣщающаяся въ собственномъ зданіи.

64. **Предмѣстья м. Крутыхъ Рождество-Богородичный приходъ** состоитъ изъ трехъ частей: собственно м. Крутыхъ и деревни *Петровка* и *Семеновки*. Петровка отстоитъ отъ Крутыхъ въ 8 верстахъ; названа такъ въ честь основателя ея, землевладѣльца князя Петра Абомелика. Деревня Семеновка разстояніемъ отъ деревни въ 3-хъ верстахъ; тоже названа въ честь князя Семена Абомелика. Прихожане—крестьяне-малороссы, мѣщане и молдаване (последніе преимущественно въ д. Петровкѣ). Жители дд. Петровка и Семеновка занимаются хлѣбопашествомъ, а жители Крутыхъ предпочитаютъ разнаго рода ремесла—сапожничество, выдѣлку кожъ, изволей и т. п. Рождество-Богородичная церковь построена въ 1767 г. бывшимъ здѣсь владѣльцемъ, княземъ Александромъ Любомирскимъ, при чемъ главный корпусъ ея былъ продолговатъ, длиною 23 аршина, а шириною 13<sup>1</sup>/<sub>2</sub> арш. Въ 1833 году церковь передѣлана была въ крестообразную княземъ Петромъ Абомеликомъ пристройкою къ ней фронтоновъ на 4-хъ каменныхъ колоннахъ съ западной, сѣверной и южной сторонъ, а посрединѣ устроенъ деревянный куполь



на 16 деревянныхъ колоннахъ; также при церкви устроена колокольня. Въ 1864 г. 20 июня сильная буря разрушила колокольню до основанія, и колокола временно укрѣлены были на 4 деревянныхъ столбахъ. Въ 1873 году устроена новая кирпичная колокольня на средства владѣльца, князя Семена Абомелика. Въ 1882 г. на средства того же князя вновь отремонтирована была церковь и расширена пристройкою 2-хъ кирпичныхъ придѣловъ съ сѣв. и юж. сторонъ. Церк. земли: ус. 3 д., сах. 65 д. 2328 с., сѣв. съ куст. 19 д. 480 с. и подь дорогою 1 д. 660 с. Изъ священниковъ этого прихода достопримѣчательнъ Даміанъ Сливинскій (1880—1898 г.), скончавшійся здѣсь 14 октября 1898 года и погребенный на церковномъ погостѣ; при немъ церковь была приведена въ благолѣпный видъ, купленъ колоколъ въ 120 пудовъ и др. Въ приходѣ существуютъ 3 школы грамоты: въ д. Петровкѣ смѣшанная школа съ 1891 г., въ д. Семеновкѣ тоже смѣшанная съ 1893 г. и школа грамоты для дѣвочекъ съ самомъ мѣстечкѣ съ 1897 года.

65. **Лабушнѣ** с.—расположено въ глубокомъ оврагѣ, по склонамъ четырехъ горъ, окружающихъ село, на пространствѣ 3-хъ верстъ въ длину и  $\frac{1}{2}$  вер. въ ширину. Посреди села чуть замѣтно протекаетъ ручеекъ, который въ концѣ села совсѣмъ пропадаетъ. Жители пользуются прекрасной ключевой водой изъ колодезь. Разстояніемъ отъ уѣзднаго г. Балты въ 37 верстахъ на с.-в.; ближайшая ж.-д. станція „Кодыма“ въ 8 верстахъ. Почва—черноземная, а вблизи села, по откосамъ горъ, глинистая и мѣстами песчаная. По сказанію церк. лѣтописи, Л. первоначально называлась „Яблочна“. Населенія считается 1418 душъ муж. и. и 1323 д. жен., всего 2741 душа; состоитъ оно частью изъ молдаванъ, частью изъ малороссовъ („русняковъ“, по выраженію молдаванъ); кромѣ того, есть нѣсколько семействъ „шляхты“, бывш. однодворцевъ, которые приписаны къ волости и считаются лицами крестьянскаго сословія. Въ средѣ однодворцевъ есть, впрочемъ, два семейства дворянъ (Сѣдлецкіе и Залынскіе), но въ своемъ быту и жизни они, какъ и другіе, ничѣмъ не отличаются отъ крестьянъ. Въ 1869 году нѣсколько семействъ безсемейныхъ однодворцевъ переселилось въ Таврическую губернію. Главные продукты мѣстнаго земледѣлія—пшеница и кукуруза, въ меньшемъ количествѣ рожь (на песчаныхъ грунтахъ) и ячмень. Женщины занимаются въ зимнее время тканіемъ ковровъ, полотна, такъ называемыхъ „нафрамъ“ (головной уборъ у молдаванъ) и полотенець, но эти предметы вырабатываются глав. образ. для домашняго употребленія, и въ продажу идутъ мало. Въ послѣднее время многіе хозяева начали заводить у себя виноградники. Жители, за исключеніемъ 6 семействъ католиковъ и 15 семействъ евреевъ (около 110 душъ), всѣ православнаго вѣроисповѣданія. Къ числу добрыхъ сторонъ Лабушанскихъ прихожанъ нужно отнести ихъ трудолюбіе и положительное отсутствіе нищенства. По сказанію церковной лѣтописи, старый упраздненный деревянный храмъ въ честь св. Архистратига Михаила просуществовалъ 107 лѣтъ, до 1846 г.; онъ стоялъ на 120 саженахъ ниже (къ югу) отъ настоящаго храма. Старое церковнице окопано рвомъ, а на томъ мѣстѣ, гдѣ былъ престолъ, стоятъ каменный крестъ. 5 сентября 1843 г. заложена, старшіемъ протоіереемъ Θεодоромъ Станкенича, новая каменная церковь въ честь Вознесенія Господня. Черезъ 3 года она окончена постройкою и освящена въ 1846 г.; первоначально она была безъ колокольни; иконостасъ въ ней былъ старый изъ упраздненной деревянной церкви. Въ 1867 г. весь храмъ былъ покрытъ жезью и устроенъ новый иконостасъ. Въ 1882 г. церковь удлинена при-



стройкою новой каменной колокольни. Въ 1889 г. устроена за 800 руб. новая каменная ограда вокругъ церкви. Въ 1895 г. внутри возстановлена стѣнная живопись, которою церковь была украшена еще въ 1868 г., поновленъ и перезолоченъ иконостасъ и пр. По сказанію церк. лѣтописи, въ приходѣ служили слѣдующіе священники: уніатъ Іоаннъ Прибыльскій, котораго замѣнилъ его шуринъ, православный священникъ Алексѣй Кульчицкій, Тимоѣй Прибыльскій (съ 1810 по 1815 г.), переведенъ въ г. Ямполь, съ возведеніемъ въ санъ протоіерея. Въ 1818 г. приходъ занялъ старшій зять протоіерея Тимоѣя Прибыльскаго, свящ. Ѳеодоръ Станкевичъ, который впослѣдствіи возведенъ былъ въ санъ протоіерея и прослужилъ въ этомъ приходѣ до 1858 г.; это былъ дѣятельный пастырь, которому Лабушна обязана существованіемъ каменнаго храма; имя его и до сихъ поръ поминается прихожанами съ глубокимъ уваженіемъ; прахъ его покоится на приходскомъ кладбищѣ; могила утѣнчена высокимъ каменнымъ крестомъ-памятникомъ. Изъ послѣдующихъ священниковъ былъ болѣе продолжительно на приходѣ Григорій Людкевичъ—домовитый, трудолюбивый хозяинъ-хлебосоль, оставившій по себѣ добрую память и въ прихожанахъ и въ своихъ сослуживцахъ; прахъ его покоится на приходскомъ кладбищѣ. 10 іюня 1880 г. приходъ занялъ протоіерей Ѳеофанъ Драгомирецкій, сынъ священника изъ с. Окницы Ольгопольскаго у.; по окончаніи наукъ въ Кіевской духовной академіи со степенью кандидата богословія, въ 1835 г. назначенъ былъ преподавателемъ философіи въ Волынскую д. семинарію; въ 1839 г. переденъ въ Подольскую семинарію; въ 1840 г. опредѣленъ на должность смотрителя Крутинскаго духовнаго училища; съ 1848 по 1876 г. проходилъ должности учителей—въ Одесской 2-й гимназіи, Черноостровскомъ дворянскомъ училищѣ, Ровенской и Каменецъ-Подольской гимназіи; 8 января 1876 г. назначенъ законоучителемъ Подольскаго женскаго училища духовнаго вѣдомства, съ рукоположеніемъ въ санъ священника; въ 1877 г. возведенъ въ санъ протоіерея и 10 іюня 1880 г. назначенъ священникомъ въ с. Лабушну. 30 іюня 1887 г. днемъ онъ убитъ на дорогѣ, въ 30 сажняхъ отъ черты села, полоумнымъ отставнымъ солдатомъ изъ-за того, что тотъ выстрѣлъ себѣ домикъ на церковной землѣ, а протоіерей Драгомирецкій хотѣлъ заставить его снести оттуда этотъ домъ. Прахъ Драгомирецкаго покоится на приходскомъ кладбищѣ. Протоіерей Драгомирецкій, по отзывамъ прихожанъ, былъ замѣчательный проповѣдникъ-импровизаторъ; говорятъ, „бывало, какъ по книжкѣ читаетъ, да такъ складно и хорошо“; личными его трудами въ Л. организованъ такой хоръ пѣвчихъ, какъ нигдѣ не было въ околоселѣ. Затѣмъ священниками въ с. Л. были: Ѳеодоръ Гріельскій и Евфимій Карповичъ. Съ 1892 г. приходъ занимаетъ священникъ Григорій Демьяновичъ, родомъ изъ Мотилевской губ., окончившій курсъ въ С.-Петербургской духовной академіи со степенью кандидата богословія въ 1888 г. Церк. земли 157 д. 1750 с. Церк.-прих. школа въ с. Л. съ 1860 г.; въ 1898 г. приступлено къ заготовкѣ матеріала на постройку новаго зданія для школы.

86. **Молокинигъ** с.—расположено въ ущельѣ, вдоль котораго протекаетъ рѣчка съ такимъ же названіемъ, впадающая въ р. Дибстръ; въ разстояніи отъ уѣзднаго города въ 45 в.; отъ ст. ю.-в. ж. д. „Рыбница“ въ 10 в. Мѣстность гористая, изобилующая прекрасной здоровой водой, отличающаяся теплымъ воздухомъ, а потому благоприятная для здоровья, особенно страдающихъ грудными болѣзнями. Жителей об. пола 1120 д.; всѣ они крестьяне-молдаване, говорятъ исключительно на



своемъ родномъ языкѣ. Родъ занятій преимущественно земледѣліе, а потомъ добываніе камня и выдѣлка бѣлой глины для продажи въ видѣ шаровъ или хлѣбовъ, подъ названіемъ „мадасвъ“. Женщины—искусныя мастерицы въ выдѣлкѣ тонкаго бумажнаго (по мѣстному—боибаковаго) полотна, ковровъ, полотенецъ, и женскихъ головныхъ бѣлыхъ уборовъ, подъ названіемъ „нафрамъ“. Жители всѣ православные; иновѣрцевъ нѣтъ, кромѣ нѣсколькихъ семействъ евреевъ. Прихожане очень религіозны, внимательны и усердны къ храму. Къ хожденіямъ на богомолье тоже очень усердны, особенно женщины, которыя любятъ посѣщать Бессарабскіе монастыри и слушать богослуженіе на молдаванскомъ языкѣ. Первая церковь, въ М. была деревянная, крытая соломой, сожженная татарами въ 1770 году; на какомъ она мѣстѣ была построена—неизвѣстно. Нынѣ существующая каменная церковь—вторая, построена въ концѣ прошлаго вѣка, капитально отремонтированная въ 1833 г. стараніемъ землевладѣльца, штабъ-ротмистра Александра Куликовскаго. Второму капитальному исправленію она подверглась въ 1885 году, при священникѣ К. Лазаревичѣ, на средства прихожанъ: построены по бокамъ придѣлы, и зданіе удлинено съ запада. Колокольня—каменная, построена въ 1886 г., стоимостью въ 2100 руб. Въ церкви есть три древнія иконы, отличающіяся хорошей живописью и украшенныя дорогими ризами: одна—Нерукотвореннаго образа Спасителя, въ серебряномъ окладѣ, вѣсомъ 3½ фунта (находится надъ парекими вратами); другая—намѣстная Спасителя, въ серебряномъ окладѣ, вѣсомъ 1 ф. 27 лот. 1½ золот., украшенномъ жемчугомъ съ аквамаринами; третья икона—также намѣстная Божіей Матери, въ серебр. окладѣ, вѣсомъ 1 ф. 27 лот. 1½ зол., украшенная жемчугомъ съ аметистами. Церк. земли 101 дес. 1666 саж., въ томъ числѣ усадебной 1½ дес. Причт. постройки каменные. Въ приходѣ существуетъ одноклассное народное училище М. Н. П. съ 1872 г.; зданіе училища построено на средства землевладѣльца, генерал-майора Константина Куликовскаго, и имъ же данъ капиталъ въ нѣсколько тысячъ, каковой капиталъ розданъ крестьянамъ на проценты, и съ этихъ процентовъ содержится народное училище. Въ 1897 г. открыта школа грамоты. При народномъ училищѣ открыты въ 1898 г. Балтскимъ Комитетомъ Почетительства о народной трезвости народныя чтенія и библіотека для народа.

67. **Обжила с.**—расположено на равнинѣ, но разнообразится небольшимъ возвышенностями по теченію рѣчки Кодмы; въ 18 в. отъ г. Балты къ в., въ 7 вер. отъ ж.-д. ст. „Абомелиново“ къ ю.-з. Климатическія условія здѣсь неблагоприятны для здоровья; не рѣдки случаи инфекціонныхъ заболѣваній. Почва—черноземная. По разсказамъ старожиловъ, с. Обжила когда-то была мѣстечкомъ, называвшимся Волосовицями и Гобжилой и принадлежавшимъ князьямъ Любомирскимъ. Прихожанъ теперь обоего пола 2083, католиковъ 40; по народности—малороссы, по сословію—бывшіе казенные крестьяне. Судя по крестьянскимъ фамиліямъ, можно предполагать, что предки ихъ переселились сюда изъ другихъ поселеній. Такъ напр., встрѣчаются фамиліи: Саражинскіе (выходцы изъ Саражинки), Калюскіе (изъ м. Калюса) и т. п. Жители занимаются преимущественно хлѣбопашествомъ и скотоводствомъ; есть нѣсколько занимающихся плотничествомъ, кузнечествомъ, столярствомъ, бочарствомъ. Урожай, по причинѣ неправильнаго веденія полеваго хозяйства, умеренные. Первая, извѣстная по преданію, церковь была Рождество-Богородичная, но когда она прекратила свое существованіе—неизвѣстно. Вторая церковь была построена въ 1781 г.; въ 1887 г. 25 декабря она сгорѣла. Мѣсто сгорѣвшей церкви отгорожено въ на-



стоящее время деревянной оградой, а на мѣстѣ св. престола поставленъ крестъ. Нынѣ строившаяся на средства прихожанъ и пособие отъ казны церковь—деревянная, въ честь Успенія Божіей Матери, заложена въ 1888 г. Годомъ раньше устроена временная церковь, въ которой и нынѣ совершается богослуженіе и другія требосправленія; обошлась она въ 1400 руб. Судя по контракту, заключенному съ подрядчикомъ, постройка новой церкви безъ иконостаса и церковной утвари (еще не приобретенныхъ) обойдется въ 16000 руб. Цер. земли: ус. 3 д. 13 с., пах. въ 3-хъ смѣн. 79 д. 29 с., сѣнок. 47 д. 11 с. и подъ болотомъ 11 д. 56 с. Церк.-прих. школа открыта съ 1864 г. бывшимъ тогда священникомъ Василіемъ Любичанковскимъ; помѣщается нынѣ въ собственномъ домѣ.

68. **Писаревка с.**—расположено по обоимъ берегамъ рч. Бѣлочъ, притока Дифстра, въ 8 верстахъ отъ ж.-д. ст. „Кодыма“ на ю.-з. Рѣчка Бѣлочъ когда-то была обильна водой, о чемъ свидѣлствуютъ развалины двухъ мельницъ въ с. Писаревкѣ и трехъ мельницъ выше, на поляхъ села Сербовъ, но въ настоящее время лѣтомъ воды въ рѣчкѣ почти не бываетъ. Климатъ мѣстности вообще здоровый, но тѣснота крестьянскихъ усадебъ очень часто бываетъ причиною эпидемій. Почва черноземная, съ малой долей сѣроватаго песку; подпочва—слои известнякъ-камень. Въ самомъ селѣ почти каждый крестьянинъ имѣетъ свою каменоломню. Крестьяне вывозятъ этотъ камень на станцію желѣзной дороги, получая отъ 2-хъ до 4 коп. за пудъ, считая и доставку. Дома и другія постройки въ селѣ преимущественно каменные, а усадьбы всѣ огорожены камнями. Прихожанъ по переписи 1897 г. 2157 душъ обоого пола; всѣ—крестьяне-малороссы. Главное занятіе мѣстныхъ крестьянъ—земледѣліе, побочное—ломка камня и вывозка его. Другихъ занятій не имѣютъ и не нуждаются, такъ какъ въ 1893 г. купили у помѣщика 1000 десятинъ земли и едва управляютъ съ тѣмъ, что имѣютъ. Хорошіе урожаи рѣдны, но зато и полныхъ неурожавъ никогда не бываетъ; голода здѣсь никто не знаетъ, благодаря кукурузѣ, которая ежегодно составляетъ третью часть всего посѣва и въ самые дурные годы дѣетъ не менѣе 60 пуд. съ дес., а въ хорошіе годы до 400 пуд. Въ приходѣ живетъ до 150 евреевъ обоого пола и до 30 католиковъ. Какая раньше была церковь, когда и вѣкъ была построена,—неизвѣстно; старыхъ церковницъ нѣтъ. Существующій храмъ во имя Покрова Пресвятой Богородицы—каменный, построенъ въ 1838 году. Первоначально былъ покрытъ гонгой, а въ 1850 г. перекрытъ жестью; колокольня—каменная, построенная въ 1873 г. въ соединеніи съ церковью. Церковной земли 56 д. 535 саж., въ томъ числѣ усадебной 2 д. 1800 саж., пах. 35 д. 935 с. и сѣнок. 18 д. 500 с. Ц.-пр. школа съ 1862 г.; помѣщается съ 1897 г. въ особомъ каменномъ домѣ, построенномъ на средства прихожанъ при пособіи отъ Училищнаго Совѣта.

69. **Сербы с.**—расположено по скатамъ двухъ глубокихъ овраговъ, которые сходятся въ центрѣ села и образуютъ одну глубокую долину. Вдоль села протекаетъ незначительный ручей Бѣлочъ, который беретъ начало изъ колодца, находящагося на церковномъ полѣ, называемомъ „Ставица“. Ближайшая ж.-д. ст. „Кодыма“ въ разстояніи 4 в. на ю.-з. Кромѣ ручья Бѣлочъ нѣтъ ни прудовъ ни болотистыхъ мѣстъ. Населеніе пользуется почти исключительно прекрасною ключевою водою. Вообще климатическія условія довольно благоприятны для здоровья. Почва—черноземная, рыхлая, съ примѣсью песку. По преданію, вся мѣстность, которую занимаетъ село, лѣтъ полтораста тому назадъ покрыта была густымъ слош-



нымъ дубовымъ лѣсомъ, и здѣсь-то первоначально поселился съ семьей нѣкто Сербъ или Сербинъ, занимавшійся овцеводствомъ; отъ того Сербъ, къ которому съ теченіемъ времени стали стекаться люди, убѣжавшіе отъ помѣщиковъ изъ разныхъ мѣстностей, село получило свое названіе. Что село Сербы не древнее, это подтверждается тѣмъ, что существующая нынѣ деревянная церковь, построенная въ 1777 году, есть первая въ приходѣ, какъ равно и существующее нынѣ кладбище есть тоже первое въ приходѣ. А что населеніе прихода составилось изъ бѣжавшихъ отъ помѣщиковъ изъ разныхъ мѣстностей, это подтверждается фамиліями ихъ, часто встрѣчавшимся въ приходѣ: Доробчинскій, Трѣмбовецкій, Мураховскій, Бабчинскій, Ярошевскій, Криклинскій,—предки которыхъ жили въ существующихъ доннынѣ мѣстечкахъ Доробчинѣ, Мурафѣ, Трѣмбовкѣ, Ярошевкѣ, Криклинцахъ, Бабчинцахъ. Прихожанъ числится муж. и. 1226 и жен. 1215; всѣ они крестьяне-малороссы. Лѣтъ 15 назадъ было нѣсколько случаевъ выселенія изъ прихода въ Черноморье, но таковыя оказались неудачными, и многіе изъ переселенцевъ возвратились на свои пепелища. Главное занятіе крестьянъ—земледѣліе. Система хозяйства здѣсь трехпольная; въ послѣдніе годы крестьяне толочную землю тоже пахутъ и сѣютъ на ней арбузы, дыни и огурцы, но сборъ которыхъ сѣютъ озимь. Крестьяне въ свободное отъ хозяйственныхъ занятій время имѣютъ довольно значительные заработки на каменоломняхъ и при извозѣ камня и извести на ж.-д. ст. Иновѣрцевъ въ приходѣ нѣтъ. Въ прошломъ вѣкѣ часть селенія принадлежала къ королевскимъ имѣніямъ, а часть—частнымъ владѣльцамъ. Такое дѣленіе селенія отчасти сохранилось и теперь: одну часть составляютъ бывшіе государственные крестьяне, а другую—бывшіе помѣщичьи крестьяне, причемъ та и другая часть имѣетъ особаго сельскаго старосту и составляетъ особое сельское общество. Нынѣшній деревянный храмъ во имя св. вмуч. Дмитрія—первый въ приходѣ; построенъ въ 1777 году стараніемъ прихожанъ. Въ 1830 году храмъ поднятъ на каменное основаніе, а въ 1838 году вся крыша покрыта жезью. Въ 1864 году на отпущенную изъ Подольской Палаты Государственныхъ Имуществъ сумму 1000 р. храмъ расширенъ двумя боковыми придѣлами и пристройкою ризницы и пономарни. Въ 1865 г. ветхій иконостасъ замѣненъ новымъ на 300 р. отпущенныхъ изъ казны, и 300 р., пожертвованныхъ прихожанами. Отдѣльно вблизи церкви имѣется каменная колокольня. При священникѣ Крискентѣ Долбискомъ въ 1885 и 1886 г. возникла мысль о постройкѣ новой церкви и начать сборъ денегъ. Въ 1894 году 3 іюля торжественно совершена закладка новой каменной церкви во имя св. вмуч. Дмитрія Солунскаго; постройка началась, но, вслѣдствіе недобросовѣстности подрядчика, приостановлена. Затѣмъ въ 1896 г. постройка вновь возобновлена другимъ подрядчикомъ и возведены стѣны, но затѣмъ дѣло опять приостановилось по неимѣнію средствъ и вслѣдствіе внутреннихъ раздоровъ прихожанъ. Въ церкви есть древняя икона Божіей Матери, а также икона св. князя Александра Невскаго, устроенная прихожанами въ память освобожденія крестьянъ отъ крѣпостной зависимости. Церк. земли 87 д. 1800 с., въ томъ числѣ, усад. 2 д. 1600 с. Изъ священниковъ достопримѣчательны: 4-й свщ., въ приходѣ Николай Бодинскій, священствовавшій въ немъ съ 1855 г. по 1871, бывший долго Благоучиннымъ 3-го округа Балтскаго у. и умершій на 41 году своей жизни; онъ оставилъ послѣ себя добрую память въ прихожанахъ, которая не изгладилась и до сего времени, по истеченіи 28 лѣтъ; на могилѣ его прихожане недавно поставили



чугунный памятникъ. Церк. школа существовала съ 1860 г. Въ 1873 г. 2 апрѣля открыто одноклассное народное училище М. Н. П. Кроме того, нынѣ въ приходѣ существуетъ съ 1897 г. двѣ отдѣльных школы грамоты—мужская и женская.

70. **Слободзея с.**—въ 4-хъ вер. отъ ж.-д. ст. „Слободка“, отъ которой начинается Новоселицкая линія; расположено по теченію небольшой рѣчки Рыбицы, которая начинается нѣсколько выше села; мѣстность—степная. Время основанія поселенія съ нѣкоторою достовѣрностью можно отнести къ первой половинѣ прошлаго столѣтія; до конца столѣтія поселеніе именовалось „Слободою Бѣлинскаго“. Населеніе состоитъ частію изъ молдаванъ, частію изъ малороссовъ; кроме того, до послѣдняго времени особникомъ стояла такъ называемая шляхта, приписанная къ дворянамъ, а затѣмъ прикнувшая то къ мѣщанамъ, то къ крестьянамъ. Въ 1822 г. въ с. С. было всего населенія 560 душъ обоого пола, но затѣмъ увеличенію населенія способствовалъ помѣщикъ Комаръ, приглащавшій шляхту селиться въ с. С. на правахъ чиншевикомъ. Къ этому именно времени относится заселеніе выходцами изъ другихъ селъ той части села, которая донынѣ сохраняетъ названіе „Шляхтинны“. Главнымъ занятіемъ жителей служить хлѣбопашество и отчасти скотоводство; главные продукты земледѣлія—пшеница и кукуруза. Многія женщины занимаются тканьемъ ковровъ, но эти предметы вырабатываются исключительно для своего домашняго употребленія. Православныхъ 2295 душъ обоого пола, католиковъ 7 семействъ. Съ 1888 г. въ приходѣ появилась штунда. Нѣкоторые изъ штундистовъ по рѣшенію суда были выселены, нѣкоторые возвратились въ православіе, но штунда совсѣмъ не искоренена; нынѣ она существуетъ въ 4-хъ семействахъ въ Слободзѣе и на ст. „Слободка“. Первые свѣдѣнія о церкви въ с. Слободзѣе относятся къ 1782 г.; въ этомъ году, по ходатайству прихожанъ Слободы Бѣлинскаго, выдано разрѣшеніе Юзефградскому декану Якову Занячковскому на постройку новой церкви въ томъ селѣ во имя Рождества Пресвятыя Богородицы, а 21 сентября 1784 г. выданъ тому же декану документъ на освященіе новой церкви (Тр. Ком., III, 314—315). Церковь эта была деревянная, однокупольная, построена на средства прихожанъ. Богослуженіе въ этой церкви совершалось ровно 100 лѣтъ со дня освященія ея. 26 апрѣля 1873 г. состоялась закладка новаго храма, но вскорѣ постройка была приостановлена вслѣдствіе недобросовѣтной работы подрядчика. Окончена была церковь черезъ 10 лѣтъ и 14 октября 1884 г. освящена. Въ 1896 г. устроенъ новый иконостасъ вмѣсто стараго, перенесеннаго изъ прежней церкви. Церк. земля: ус. 2 д. 1890 с., пах. и подъ лѣсомъ и хуторомъ 72 д. Церковь владѣетъ капиталомъ въ 7000 р., взятыхъ судомъ съ наслед. помѣщика Сулятицкаго за порубку церковнаго лѣса; проценты съ этого капитала (280 р.) получаетъ причтъ.

71. **Смолянка с.**—расположено на возвышенности и по склону нѣсколькихъ горъ, при истокахъ рѣчки, впадающей въ Савранку, отъ г. Балты на с.-з. въ 25 вер., отъ ж.-д. ст. „Абомеликово“ въ 15 вер. Со всѣхъ сторонъ оно окружено лѣсами. Населеніе образовалось въ половинѣ прошлаго столѣтія. Такъ какъ мѣстность, на которой расположено село, изобиловала сосновымъ лѣсомъ, то первые поселенцы занимались гонкою смолы, а потому и село получило названіе Смолянка. Въ настоящее время прихожанъ муж. и. 850 и жен. 810; всѣ—малороссы-крестьяне, занимаются хлѣбопашествомъ, также заработками при водѣлываніи свеклы на поляхъ сосѣднихъ землевладѣльцевъ. Нынѣ существующій храмъ—первый въ



приходъ; построенъ въ 1784 г. тщаніемъ прихожанъ; онъ деревянный, на каменномъ фундаментѣ, о трехъ куполахъ. Въ 1852 г. храмъ перестроенъ въ крестовидный по плану; тогда же построена новая деревянная колокольня. Изъ священниковъ достопримѣчательнъ Григорій Зелинскій, священствовавшій здѣсь 51 годъ и въ 1895 г. праздновавшій здѣсь свой 50-лѣтній юбилей священства; умеръ 3 мая 1898 г. Церк. земли: ус. 1 д. 1100 с., пах. 32 д. 990 с., сѣн. 26 д. 645 с. и хут. 2220 с.,—всего 61 д. 155 с. Церк.-прих. школа открыта свщ. Григоріемъ Зелинскимъ въ 1861 г.

72. **Строницы с.**—окружено горами, расположено по берегу рѣки Днѣстра, на границѣ Балтскаго и Ольгопольскаго уѣздовъ, и принадлежитъ къ двумъ уѣздамъ: по духовному вѣдомству—къ Балтскому, а по гражданскому—къ Ольгопольскому у.; почему это такъ—неизвѣстно. Почва здѣсь въ верхнихъ слояхъ черноземная, а въ нижнемъ слой—глина, перемежаемая съ мелкими камнями или съ пескомъ. Населенія православнаго муж. и. 608, жен. и. 571; католиковъ муж. 12, жен. 15, лютеранъ 4, евреевъ 49. Крестьяне почти все—молдаване. Главное занятіе жителей—хлѣбопашество; нѣкоторые занимаются ломкою камня на каменоломняхъ и рыбною ловлею въ рѣкѣ. Во второй половинѣ XVIII в. въ С. былъ храмъ во имя св. Архистратига Михаила, просуществовавшій до 1829 года. Старожилы утверждаютъ, что это былъ храмъ деревянный, въ видѣ большого дома, обмазаннаго глиною, и находился на с.-западной горѣ села, гдѣ теперь существуетъ помѣщичій домъ. Почти подъ самымъ домомъ теперь есть памятникъ, поставленный въ 1861 году на мѣстѣ бывшаго тамъ храма. Нынѣ существующій каменный храмъ устроенъ въ 1829 г. стараніемъ генераль-фельдмаршала князя Витгенштейна и прихожанъ. Храмъ имѣетъ видъ нѣмецкой кирхи; къ нему пристроена каменная колокольня съ спицеобразнымъ верхомъ. Иконостасъ—двухъ-ярусный. Среди села находится памятникъ, сооруженный въ память освобожденія крестьянъ отъ крѣпостной зависимости; къ этому памятнику ежегодно 9 мая бываетъ крестный ходъ. Церк. земли 44 д. Церк. школа открыта въ 1861 г. свщ. Ильей Стопкевичемъ. Въ 1892 г. устроено на церковной землѣ, вблизи приходской церкви, каменное, крытое листовымъ желѣзомъ, весьма удобное и помѣстительное зданіе для школы на средства мѣстной помѣщицы Маріи Петровны Зиновьевой и прихожанъ, и частью на пособіе отъ Им. Учил. Совѣта.

73. **Французское с.**—расположено въ балкѣ, при Кіевско-Одесской желѣзной дорогѣ, между станціями „Абомеликово“ и „Кодыма“, въ разстояніи отъ второй въ трехъ верстахъ; чрезъ село протекаетъ небольшой, образующійся изъ колодезь, ручей, который ниже села пропадаетъ. Мѣстность совершенно открытая; лѣсовъ и горъ нѣтъ. Почва къ востоку черноземная, къ западу—сушечная. Прихожанъ 903 муж. и. и 888 ж., всего 1791 д.; все они—малороссы-крестьяне: на восточной половинѣ—бывшіе помѣщичьи, а на западной—бывшіе государственные, казенные; среди нихъ есть 38 семействъ такъ назыв. шляхты—бывшихъ однодворцевъ, у которыхъ языкъ малорусскій, и 10 семействъ молдаванъ, которые въ домашнемъ обиходѣ употребляютъ молдаванскій языкъ. Въ прошломъ вѣкѣ Ф. принадлежало князьямъ Любомирскимъ, отъ которыхъ приобретено покупкою Хоментовскими, а у Хоментовскихъ  $\frac{4}{5}$  части имѣнія приобрѣлъ русскій полковникъ Николай Кичъ, а  $\frac{1}{5}$  конфискована за долги въ казну. Первая часть перешла по наслѣдству къ нынѣшнему владельцу Ва. А. Колобову. Казенная часть села, вмѣстѣ съ другими



казенными имѣніями, была пожалована въ долгосрочное пользованіе князю Константину Александровичу Искендагтію. Около 1843 г. эта часть состояла еще въ арендномъ владѣніи. Когда другіе государственные крестьяне, по окончаніи сроковъ аренды, переводились на оброчное положеніе, то крестьяне казенной части с. Ф., не дождавшись перевода ихъ на оброки, взбунтовались и не хотѣли работать на своего аренднаго владѣльца, за что были наказаны розгами. До конца прошлаго вѣка церковь была на кладбищѣ, во имя св. Арх. Михаила, неизвѣстно когда построенная. Въ 1790 г. построена тѣмъ же прихожанъ другая деревянная однопрестольная церковь во имя св. Николая. Эта церковь въ 1794 г. обращена къ православному протоіерею Еленскаго округа Θεодоромъ Атаназіевичемъ; существовала она до постройки нынѣшней церкви. Эта послѣдняя церковь, во имя св. Николая Мирликійскаго чудотворца.—каменная, построена въ 1862—1886 г.г. стараніемъ бывшего священника Юлія Храповскаго, издвигеніемъ прихожанъ и церковно-приходскаго Попечительства, при чемъ первые пожертвовали 10163 р. 51 к., а второе 822 р. Церк. земли: ус. 2 д., нах. въ 5 смѣн. 22 д. и сѣн. 18 д.,—всего 42 д. Церк. школа—съ 1861 г.; помѣщается въ собственномъ домѣ съ 1891 г.

74. **Шершницы** с.—расположено въ ущельѣ, по двумъ склонамъ горъ, спускающихся къ рѣкѣ Бѣлочи, въ 15 вер. отъ ж.-д. ст. „Кодыма“. Мѣстность—каменистая, но поля черноземныя. Въ селѣ очень много фруктовыхъ садовъ, а въ послѣдніе годы крестьяне стали успешно разводить виноградники. На протяженіи с. Шершнецъ по рѣкѣ расположено 11 мукомольныхъ мельницъ и одна шерстобитня. Конецъ села съ в.-в., примыкающей къ с. Грабовой, носитъ названіе Павловки, а другой противоположный съ ю.-з.—Калишовки. Въ послѣднее время, за недостаткомъ мѣста въ долині, образовался поселокъ на горѣ, къ востоку отъ центра села, носящій названіе Слободки. Къ Шершнецкому приходу съ незапамятныхъ временъ приписана еще д. *Кастановка*, расположенная къ ю.-з. отъ с. Ш. на той же рѣкѣ Бѣлочи. Ш. въ прошломъ вѣкѣ принадлежали Любомирскимъ, отъ коихъ перешли къ кн. Гика, а отъ послѣднихъ къ Сумароковымъ-Эльстонамъ. Прихожанъ въ с. Ш. 2780 д. об. пола и въ д. Кастановкѣ 390 д.; населеніе состоитъ въ большинствѣ изъ молдаванъ и въ незначительной части изъ малороссовъ. Всѣ они—крестьяне, въ числѣ коихъ есть 30 семействъ бывшихъ дворянъ, которые хотя теперь и причислены къ волости, но продолжаютъ именовать себя дворянами и шляхтою. Есть еще около полутора десятка семействъ галичанъ, вывезенныхъ когда-то помѣщикомъ для полевыхъ работъ изъ Австріи и живущихъ здѣсь болѣе 30 лѣтъ, но не принявшихъ еще русскаго подданства; кромѣ того, есть до 100 челов. евреевъ. Главное занятіе крестьянъ—хлѣбопашество и садоводство. Кромѣ того, благодаря обилію здѣсь камня, въ селѣ развито производство известя, которое хотя и находится въ рукахъ евреевъ, однако доставляетъ крестьянамъ заработокъ. При значительномъ количествѣ въ селѣ мельницъ, крестьяне занимаются изволомъ, доставляя на мельница зерно и вывозя муку преимущественно на желѣзную дорогу. Существовавшая въ с. Ш. до 1897 г. церковь построена была, по сказанію старожиловъ, помѣщицею княгиней Гика болѣе 100 лѣтъ тому назадъ; она была каменная, однокупольная, во имя св. Архистратига Михаила, съ пристроенною къ ней колокольнею, крайне тѣсная. Въ 1895 г. она, по распоряженію Епарх. Начальства, была закрыта вслѣдствіе ветхости и опасности при совершеніи богослуженія. Въ ноябрѣ 1896 г. стараніемъ вновь назначеннаго въ с. Шершницы священника



Михаила Слотвинскаго устроена въ зданіи церк.-прих. школы временная церковь, куда былъ перенесенъ иконостасъ изъ старой церкви. 22 іюля 1897 г. состоялось торжественное освященіе мѣста и закладка новаго храма. Церковь эта, начатая постройкою на томъ же мѣстѣ, гдѣ стояла старая церковь, стоимостью по смѣтѣ въ 20 тысячъ, имѣеть быть окончена чрезъ 4 года. Средства на постройку церкви даютъ прихожане по раскладкѣ. Церк. земли: ус. 2 д. 1844 с., пах. 31 д. 114 с., сѣн. 10 д. 2352 с., всего 44 д. 1910 с. Церковная школа существовала издавна; съ 1884 г. переименована въ церковно-приходскую; съ 1889 г. помещается въ собственномъ домѣ, но съ 1897 г. классная комната занята подъ временную церковь, а подъ классную комнату приспособлена квартира учителя.



#### 4-й благочинническій округъ.

75. **Байбузовка** (прежде назыв. **Людвиковка**) с. — расположено при рѣчкѣ Савранскѣ, притокѣ Буга, въ 13 вер. отъ м. Савраня на с.-в. Въ началѣ XIX столѣтія Б. принадлежала къ обширнымъ владѣніямъ Ржевускихъ; въ 1822 г. здѣсь было 128 крѣпостныхъ м. п. Послѣ 1831 г. все имѣніе Вацлава Ржевускаго конфисковано, въ томъ числѣ и Байбузовка, и здѣсь устроены военныя поселенія. Въ 1839 г. начальство военныхъ поселеній переселило всехъ жителей Б. въ с. Концебу, а церковь была закрыта. Съ 1861 г. бывшіе жители Байбузовки стали возвращаться изъ Концебы на старыя мѣста, и въ 1868 г. приходъ вновь былъ восстановленъ. Въ настоящее время прихожанъ въ Б. 1066 м. и 1043 ж.; все они — малороссы. Существующая нынѣ церковь во имя св. Ан. Іоанна Богослова, начатая постройкою въ 1871 г., окончена въ 1878 г.; она — деревянная, съ однимъ куполомъ и съ колокольнею вмѣстѣ; длина ея 39 арш., наибольшая ширина 12 арш., высота 37 арш. Раньше была деревянная церковь постройки 1783 г., закрытая въ 1839—1861 гг.; снесена въ 1882 г. Священниками были до закрытія церкви Василій Бѣлецкій и Василій Лазь, а затѣмъ съ 1868 г. — Серафимъ Мышевскій, Аристархъ Кондобинскій (1879—1888 г.г.), Николай Перетятковъ. Церк. земли: ус. 2 д. 1680 с., пах. 33 д. 696 с., сѣнок. 2 д. 1680 с., итого 38 д. 1656 с. Церк.-прих. школа съ 1888 года.

76. **Бакша** с. — расположено на ровномъ возвышенномъ мѣстѣ, при небольшомъ прудѣ, въ 34 вер. отъ Балты на ю.-в. и 27 вер. отъ ж.-д. ст. „Жеребково“ на с. Мѣстность — здоровая; почва — черноземъ. Къ приходу принадлежитъ небольшой приселокъ *Вьлоусовка*, бывшій некогда помѣщичьей фермой. Всего населенія въ приходѣ въ настоящее время 1502 муж. п. и 1593 жен. пола. Главное занятіе прихожанъ — земледѣліе и скотоводство. Садовъ въ селѣ мало, но уже многіе стали разводить ихъ. — Исторія храма мало извѣстна. По разсказамъ старожиловъ, около полутора ста лѣтъ тому назадъ въ селѣ была деревянная церковь, но около 1800 г. она сгорѣла со всемъ имуществомъ и документами. Нынѣ существующій храмъ во имя св. великомуч. Дмитрія — каменный, изъ Одесскаго рѣзаннаго известковаго камня; начата постройкою въ 1800 г. и окончена въ 1815 году. Иконостасъ въ



храмъ рѣзной деревянный, позолоченный, остается въ прежнемъ видѣ и лишь въ 1879 г. перезолоченъ и перекрашенъ масляною краскою голубаго цвѣта. Изъ имѣющихся въ храмѣ иконъ особенно чтима икона Казанской Божіей Матери, предъ которой весьма часто предъ литургіей читается акаѣистъ. Кромѣ того, 22-го октября бываетъ крестный ходъ по полямъ и освященіе колодцевъ въ селѣ и на поляхъ; въ сей же день бываетъ панихида по умершимъ въ 1848 г. отъ холеры и молебень въ благодарность за избавленіе отъ этого бѣдствія. Церк. земли въ приходѣ: усад. 1 д. 912 с., пах. 61 д. 1656 с., сѣнок. 17 д. 360 саж. Съ 1815 г. по 1851 г. священникомъ въ селѣ былъ Авксентій Бачинскій, а съ 1852 г. по настоящее время—его сынъ Георгій Бачинскій. Первое училище въ селѣ открыто было въ 1853 г. Палатою Государственныхъ Имуществъ. Въ 1870 году оно перешло въ вѣдѣніе Министерства Нар. Просв. и переименовано въ одноклассное народное училище. Въ 1898 году открыта здѣсь еще школа грамоты для дѣвочекъ.

77. **Бондуrowa** с.—расположено на низменности, пересекаемой рѣчкою Яланцемъ. Весной и осенью изъ этой рѣчки и болотъ, образуемыхъ ею, поднимаются вредныя испаренія, вызывающія разныя болѣзни. Почва—черноземъ. Село получило свое названіе, какъ говоритъ преданіе, отъ имени перваго поселенца Бондура, который имѣлъ здѣсь хуторъ; потомъ здѣсь поселились еще два казака—Наливайко и Гудымъ, владѣнн которыхъ дѣлились рѣчкою, называемой Гиллою. Поэтому здѣсь образовалось три смежныхъ поселенія: Старо-Бондуrowa, Наливайковка и Гудымковка. Эти поселенія до 1845 г. имѣли особыя церкви и причты и были самостоятельными. Бондуrowa до 1830 года принадлежала помещику-польку Ржевускому, но за участіе послѣдннго въ польскомъ мятежѣ она была конфискована и поступила въ казну. Въ это же время въ Бондуrowu были переселены жители другихъ конфискованныхъ имѣній: Каташина (Ольгой. у.), Гербины и приселка Косовки. Въ настоящее время въ с. Бондуrowой числится 3850 чел. православныхъ и 20 евреевъ. Занимаются прихожане земледѣліемъ и извозомъ; въ общемъ они довольно зажиточны. До 1845 г. въ поселеніи было три церкви: Рождество-Богородичная, Покровская и Дмитріевская,—по числу приходовъ, на которые раздѣлялось село. Двѣ изъ нихъ были упразднены, осталась одна Свято-Покровская. Церковница упраздненныхъ церквей находится въ усадьбахъ крестьянъ; на мѣстѣ бывшихъ престоловъ поставлены кресты и обведены оградами. Въ 1850 году начальство военныхъ поселеній приступило къ постройкѣ новой церкви; въ 1853 г. церковь окончена и освящена тоже во имя Покрова Божіей Матери. Со времени постройки церковь сохраняетъ свой первоначальный видъ. Церк. земли: пах. 73 д. 1640 саж., усад. 5 дес. 1858 саж., сѣн. 13 д. 300 саж. Въ приходѣ имѣется одноклассное министерское училище и школа грамоты для дѣвочекъ, открытая въ 1897 году.

78. **Гербина** с.—расположено въ котловинѣ и по склонамъ двухъ возвышенностей, въ 4 вер. отъ м. Песчаны на с. Воды въ селѣ очень мало,—всего четыре колодца; мѣстность—здоровая; почва—суглинокъ. По мнѣнію поселеннхъ, Гербина получила свое названіе отъ перваго поселившагося здѣсь выходца изъ с. Лѣсначаго—Гербы, который пасъ здѣсь стада овецъ, выкопалъ колодець, существующій и нынѣ, и основалъ такимъ образомъ село, которое весьма быстро увеличивалось бѣглецами изъ разныхъ мѣстъ, спасавшимися отъ пановъ здѣсь въ дремучихъ лѣ-



сахъ, окружавшихъ Гербину. Село Гербина принадлежало въ 30-хъ годахъ нынѣшняго столѣтія поляку графу Бернадскому. Затѣмъ оно было конфисковано за участіе владѣльца ея въ мятежъ и въ 1837 г. перешло въ вѣдѣніе военнаго начальства, устроившаго здѣсь поселенія. Въ 1845 году всѣ жители с. Гербины переселены были въ м. Песчану по распоряженію военнаго начальства, а въ 1864 г. переселенцамъ позволено вновь возвратиться на старыя мѣста. Въ настоящее время въ Г. жителей м. п. 521, а ж. п. 519; почти всѣ они малороссы. Занятіе ихъ—земледѣліе. Когда построена первая церковь въ с. Гербины, достоверно не извѣстно; можно лишь съ увѣренностью сказать, что въ половинѣ прошлаго вѣка она уже была; объ этомъ свидѣлствуетъ надпись на имѣющемся въ настоящее время въ церкви Евангелии—о томъ, что оно подарено въ церковь въ 1752 году. Существовала эта церковь до 1847 года. Въ этомъ году, такъ какъ жители были переселены въ Песчану, церковь была разобрана и все церковное имущество передано въ церковь м. Песчаны. Когда крестьянамъ с. Гербины разрѣшено было возвратиться изъ м. Песчаны на старыя мѣста, они приступили къ постройкѣ новой церкви, которая въ 1875 г. 30 января была освящена въ честь Покрова Пресв. Богородицы и существуетъ понынѣ. До 1883 г. она была припискою къ церкви м. Песчаны. Зданіе церковное—деревянное, на каменномъ основаніи. Иконостасъ въ храмѣ трехъ-ярусный. Церк. земли: усад. 1 дес., пах. 24 дес., сѣн. 3 д. и кустар. 2 дес. Церк.-прих. школа въ Г. существуетъ съ 1896 г.; помѣщается въ собственномъ деревянномъ зданіи.

79. **Гетмановка** с.—расположено въ изрѣзанной оврагами долині, встарину называвшейся „Вакша Сухая“, въ 8 вер. отъ м. Савраи къ ю.-з.; вблизи есть лѣса. Село изобилуетъ фруктовыми садами (преимущественно сливы); внутри его есть небольшой прудъ. Въ общемъ климатическія условія села, богатого садами и окруженнаго лѣсомъ, благоприятны для здоровья. Исторія образованія села, занесенная въ ц. лѣтопись по рассказамъ бывшаго его владѣльца, 80-лѣтняго старика Николая Дениско, слѣдующая. Около 1779 года польскій гетманъ Сосновскій, славившійся своими богатыми имѣніями, выдалъ свою единственную дочь, наследницу всѣхъ своихъ богатствъ, за князя Юсифа Любомирскаго. Последний со своей молодою женою путешествовалъ по своимъ имѣніямъ, и во время одной изъ ихъ стоянокъ палатка новобрачной четы для полуденнаго отдыха была устроена на горѣ, подлѣ нынѣшней Гетмановки, среди дремучаго лѣса. Внизу ея красовалась прекрасная ложбина, покрытая лѣсомъ. Молодая княгиня влюбилась живописностью этой мѣстности и просила князя основать здѣсь село. Князь исполнилъ желаніе жены, и черезъ годъ ложбина была заселена красивыми и молодыми супругами изъ различныхъ имѣній князя, и новому поселку дано имя „Гетмановка“ въ честь отца княгини. Въ концѣ прошлаго столѣтія Г. отъ князей Любомирскихъ перешла къ Юакиму Дениско, польскому генералу. Съ присоединеніемъ Подольи къ Россіи, послѣдній не хотѣлъ признать надъ собою русскаго подданства, за что его имѣнія были конфискованы, но въ царствованіе Императора Павла Дениско принялъ русское подданство и ему были возвращены Государемъ его польскіе чины и дворянское званіе, а для житія назначена Гетмановка Подольской губ. Въ 1864 году Г. перешла къ штабъ-ротмистру гвардіи А. В. Зиновьеву. Его благочестіе и попеченіе о храмѣ Божіемъ и школѣ, а также заботы о нуждахъ крестьянъ—оставили по немъ добрую память въ селѣ. Прахъ этого бла-



готворители и супруги его поконятся въ устроенной въ храмѣ гробницѣ. Въ наст. время въ Г. прихожанъ 437 м. п. и 410 жен.; занятіе ихъ—земледѣліе. Первый храмъ въ приходѣ былъ построенъ въ 1783 году съ благословенія униатскаго митрополита Іасона Юноши-Смогоржевскаго. Въ 1794 г. прихожане Г. были присоединены къ православію Ольгопольскимъ протоіереемъ Лукою Романовскимъ. Въ 1876 году былъ построенъ новый храмъ въ честь свв. Іоакима и Анны при стараніи и значительной матеріальной поддержкѣ мѣстной владѣльницы Лидіи Петровны Зиновьевой. Внутри храмъ украшенъ иконами художественной работы, написанными изъ Москвы и Петербурга. Цери земли: ус. 2 д. 290 с., пах. 31 дес. 161 с., сѣнок. 10 д. Церк.-прих. школа открыта въ 1861 году. Въ 1888 году построено специальное школьное зданіе въ память событія 17-го октября 1888 г.

80. **Казавчинъ** с. съ приселкомъ *Юзефиоль* расположено на правомъ, довольно возвышенномъ и скалистомъ берегу р. Буга, на гран. Ольгопольскаго уѣзда. Мѣстность—здоровая; почва—рѣдкій черноземъ. До тридцатыхъ годовъ нынѣшняго столѣтія с. К. было небольшимъ по количеству народонаселенія. Вслѣдствіе этого во время введенія военныхъ поселеній сюда были переведены на жительство крестьяне с. Юзефиоли, такъ какъ послѣднее село, по приказу военного начальства, было уничтожено, старая каменная церковь въ немъ была разобрана, а священныя принадлежности ея розданы въ другія церкви. Впослѣдствіи, съ упраздненіемъ военныхъ поселеній въ 1866 г., нѣкоторые изъ прежнихъ жителей с. Юзефиоли стали возвращаться на свои старыя мѣста. Въ настоящее время въ с. Казавчинѣ числится прихожанъ м. п. 971 и ж. п. 968, а въ Юзефиолѣ м. п. 222 и ж. п. 197 душъ. Прихожане—крестьяне-малороссы, живутъ довольно зажиточно, благодаря обилію земли, выдѣленной имъ начальствомъ бывшихъ военныхъ поселеній. Многие изъ нихъ занимаются ткачествомъ (шерстяные кофры, полотня). До 1881 года въ с. Казавчинѣ, какъ видно изъ документовъ, существовала старая деревянная, на каменномъ основаніи, однокупольная церковь, неизвѣстно когда и кѣмъ построенная, во имя св. Архистратига Михаила, съ отдѣльною колокольнею. Послѣ построенія новой церкви въ с. Казавчинѣ, старая была продана на сносъ, а колокольня перенесена была въ приселокъ Юзефиоль, гдѣ перестроена въ часовню на кладбищѣ. Старое церковнище въ Казавчинѣ, съ водруженнымъ на мѣстѣ св. престола крестомъ, обведено деревянной оградой и присоединено къ усадьбѣ священника, а въ приселкѣ Юзефиолѣ стоитъ не огороженнымъ. Нынѣшняя Св.-Михайловская церковь въ с. Казавчинѣ—деревянная, на каменномъ основаніи, однокупольная, построенная совместно съ колокольней; начата постройкою въ 1876 году, а освящена въ 1881 году. Стоимость зданія церкви 18052 р. 58 к., а иконостасъ съ раскраской церкви внутри—3500 р. Въ приселкѣ Юзефиолѣ церковь во имя св. Ап. Іоанна Богослова (кладбищенская) начата постройкою въ 1883 г., а освящена въ 1889 году. Построена она на средства прихожанъ с. Казавчина и приселка Юзефиоли; стоимость ея 9000 руб. Иконостасъ въ ней изъ старой церкви Казавчина. Церк. земли: въ с. Казавчинѣ—усад. 3 д. 1440 с., пах. 66 д., острова на р. Бугѣ 1 д. 55 саж. и при Юзефиольской церкви—9 дес. 2304 саж. Школа въ Казавчинѣ открыта военно-поселенческимъ начальствомъ еще въ шестидесятыхъ годахъ. Въ 1884 году она переименована въ ц.-приходскую, и для нея устроено особое зданіе. Въ приселкѣ Юзефиолѣ школа грамоты открыта въ 1896 году и помѣщается въ особомъ зданіи, построенномъ въ 1886 г. на средства прихожанъ.



81. **Каменовата с.**—расположено в низменной местности, при маленькой рѣчкѣ „Яланецъ“ и образовавшихся изъ нея прудахъ, на с.-з. отъ м. Саврани. Мѣстность, богатая болотами, не здорова; почва—черноземная. Свое названіе Каменовата получила отъ существующихъ въ ея окружности и особенно по берегамъ р. Яланца каменныхъ скалъ, изъ которыхъ добывается строевой камень. До 1831 года с. К. находилось во владѣніи Любомирскихъ, потомъ съ 1839-го года вошло въ составъ военныхъ поселеній, а съ 1866 года состоитъ въ вѣдѣніи Министерства Государственныхъ Имуществъ. Прихожанъ въ селѣ м. п. 1245 д. и ж. п. 1244 д.; они занимаются земледѣліемъ. Кромѣ православныхъ въ селѣ есть 15 семействъ евреевъ. До 1843 года въ с. К. было двѣ церкви: Кресто-Воздвиженская и Свято-Троицкая и два отдѣльных самостоятельныхъ прихода. Свято-Троицкая въ 1843 г. за ветхостью была разобрана, и съ того времени въ с. Каменоватой образовался одинъ приходъ. Церковнице упраздненной Свято-Троицкой церкви находится въ усадьбѣ Каменоватскаго крестьянина; на мѣстѣ св. престола поставленъ каменный крестъ и устроена часовня. Кресто-Воздвиженская церковь до 1889 г. была деревянная, трехкупольная, постройки 1767 г. Въ 1886 г. начата постройка новой Кресто-Воздвиженской церкви, и окончена въ 1889 году. Церковь построена на средства прихожанъ и обошлась имъ съ иконостасомъ въ 30,000 р. Иконостасъ—деревянный, въ два съ половиной яруса. Церк. земля: усад. 2 дес., пах. 71 дес. 93 саж., сѣн. 4 д. 54 саж. и неудобной 2 д. 87 саж. Ц.-прих. школа въ с. К. существуетъ издавна; въ 1884 г. переименована въ ц.-приходскую; помещается нынѣ въ особомъ школьномъ зданіи.

82. **Капустянка с.**—расположено на склонѣ горъ и отчасти въ низменности у пруда, на ю. отъ м. Саврани. Климатъ—здоровый; почва—черноземъ. Первоначально село называлось „Просоховата“ и лишь въ тридцатыхъ годахъ настоящаго столѣтія переименовано въ Капустянку. По сказанію старожиловъ, это село основано во второй половинѣ XVIII в. Принадлежитъ теперь казнѣ. Православныхъ въ К. 1263 д. об. пола; кромѣ того есть еще 5 семействъ католиковъ. Занимаются прихожане исключительно земледѣліемъ. До постройки нынѣ существующей церкви въ с. Капустянкѣ была церковь деревянная, имѣвшая видъ избы, крытая соломой; когда же эта церковь, вслѣдствіе ветхости, разрушилась, то въ 1852 году была устроена нынѣ существующая Св.-Михайловская церковь на средства прихожанъ съ помощью казны. Церковь эта—однокупольная, каменная, крыта листовымъ жѣлѣзомъ, построена на мѣстѣ бывшей церкви. Такъ какъ она оказалась маловмѣстительною, то въ 1866 году къ ней на счетъ казны пристроили каменную колокольню. Постройка церкви обошлась въ 17000 руб. Въ церкви есть икона святаго Николая, чтимая мѣстными жителями какъ чудотворная. Церк. земля: усад. 1200 саж., пах. и сѣн. 69 дес. Всѣхъ священниковъ въ с. Капустянкѣ съ 1826 г. по настоящее время было 10. Школа существуетъ съ 1867 года.

83. **Концеба с.**—расположено при рѣчкѣ Савранкѣ, на ровномъ мѣстѣ, на в.-з. отъ м. Саврани. Преданіе указываетъ, что село получило названіе отъ казака Концебы, некогда поселившагося здѣсь среди дремучихъ лѣсовъ. Въ XVIII в. с. К. именовалось Годземба и принадлежало кн. Любомирскимъ, отъ которыхъ перешло къ Раковскимъ; въ 1831 г. конфисковано и переименовано въ военное поселеніе, и около 1839 г. населеніе с. К. увеличилось переселеніемъ сюда жителей сс. Байбузовки, Криштопольки и Беневки, или Беніювки, находившихся въ 3—4 вер. отъ Концебы. Впо-



слѣдствіи жители Байбузовки возвратились на свои прежнія мѣста и возстановили поселеніе. Нынѣ, какъ и прежде съ XVIII в., Концеба составляетъ два прихода.

**Рождество-Богородичный приходъ** с. Концебы занимаетъ часть поселенія, называемую Старой Концебою. Населеніе прихода—малороссы, числомъ 913 м. п. 890 ж. Сущестующая нынѣ церковь въ честь Рождества Пресв. Богородицы—деревянная, по плану крестовая, окончена постройкою въ 1889 г. Раньше сей церкви была также деревянная церковь, построенная въ 1764 г. Съ учрежденіемъ военныхъ поселеній, Рождество-Богородичная церковь была приписана къ другой церкви с. Концебы—Успенской, что продолжалось до 1882 г.; въ 1893 г. назначено жалованье причту этой Р.-Богородичной церкви (Под. Еп. Вѣд. 1893 г., № 50). Церк. земли 32 д. 1200 с. Ц.-прих. школа съ 1897 г.; помѣщается въ церк. домѣ.

**84. Успенскій приходъ** с. Концебы составляютъ крестьяне-малороссы, числомъ 1890 д., въ томъ числѣ 933 м. п. Нынѣ сущестующая церковь въ честь Успенія Пресв. Богородицы—кирпичная, обѣ одномъ куполѣ, вмѣстѣ съ колокольнею, устроена въ 1858 г. на суммы, ассигнованныя вѣдомствомъ бывшихъ военныхъ поселеній; высота ея 11 саж., длина 13 и ширина 5½ саж. Раньше зданія этой церкви была другая церковь, построенная въ 1708 г. Къ Успенской церкви была приписана во время существованія военныхъ поселеній церковь Байбузовки, а также Р.-Богородичная Старой Концебы до 1882 г. Церк. земли нынѣ принадлежатъ Успенской церкви 31 д. 1200 с., въ томъ числѣ усад. 1 д. Въ приходѣ находится съ 1881 г. народное училище М. Н. П. Съ 1897 г. открыта школа грамоты.

**85. Криколинь или Крыжаловка** с.—расположено въ долинѣ, чрезъ которую протекаетъ небольшой ручеекъ, называемый „Сарахлика“. Съ восточной стороны къ Криколину почти примыкаетъ село Шляхова. Ближайшее къ селу мѣстечко Песчана—въ 4-хъ верстахъ; ближайшая ж.-д. ст. „Балта“ въ 30 верст. Климатъ мѣстности здоровый; почва—черноземъ. Образовалось село около 1820 г. Первыми поселенцами его были выходцы изъ селъ: Соколовки, Левкова, Чеботарки и др. До 1899 года оно было приписанымъ къ приходу с. Шляховой, въ этомъ же году, указомъ Св. Синода отъ 29 іюля за № 4552, здѣсь открытъ самостоятельный приходъ съ особымъ причтомъ, коему назначено и жалованье. Храмъ въ этомъ приходѣ деревянный, построенный за 10,000 р., пожертвованныхъ крестьянами; освященъ въ 1871 г. въ честь Покрова Божіей Матери. Прихожанъ въ Криколинѣ 1012 д. обоего пола. Церк. земли 33 д. 1735 саж. Церк. школа въ Криколинѣ съ 1871 г., и съ 1899 г. помѣщалась въ устроеномъ для священника домѣ, а нынѣ въ особомъ зданіи.

**86. Кринички** с.—расположено на двухъ возвышенностяхъ, при рѣчонкѣ, берущей свое начало близь села, на с. отъ Балты; окружено лѣсами казенными и помѣщичьими, въ самомъ же селѣ садовъ почти нѣтъ. Мѣстность—здоровая; почва—рѣдкій черноземъ. Когда и какъ образовался приходъ Кринички, неизвѣстно. Изъ церковныхъ документовъ за 1810 годъ видно, что въ составъ прихода Криничекъ входили небольшіе поселки: д. Кучіевка, Новополя и позже с. Криколинь. Изъ Кучіевки и Новополя образовался впоследствии самостоятельный приходъ Малая Саражинка, такъ что нынѣ приходъ состоитъ изъ одного селенія. К. некогда принадлежали Замоискимъ, Конецпольскимъ и Любомирскимъ, нынѣ



Бржозовскому. Прихожанъ обоого пола 1090 душъ. Всѣ они—крестьяне-малороссы, занимающіеся исключительно земледѣліемъ. О нынѣ существующемъ въ К. храмѣ въ описи имущества за 1794 г. (церк. арх.) передается слѣдующее: „Епархіи Екатеринославской и губерніи, Вознесенскаго у., Еленовской протопоіи, селенія Кричицкѣй церкви по имя Покрова Богоматери—деревянная. Заложена (по сожженіи прежде бывшей татарами) по благословенію униатскаго архіерея Леова Шенцицкаго въ 1779 году бывшимъ суррогатомъ Θεодоромъ Новогребельскимъ, а по выстроеніи освящена за униатскаго митрополита Θεодосіа Ростецкаго, по предписанію онаго суррата Новогребельскаго, той церкви приходскимъ священникомъ Габріиломъ Ятвинскимъ въ 1790 году, а примирена къ православію Ольгопольскимъ протоіереемъ Лукою Романовскимъ 1794 г. Выстроена порядочно надъ дерева дубоаго въ три купола, покрыта гонтою, на ней крестовъ желѣзныхъ три: вышнюю вся церковь 9 саж., шириною 3 саж., длготою 8 саж. Колокольня—при входѣ въ цвѣталь, въ нарубѣ деревянномъ, въ 2 этажъ и также покрыта гонтою. Къ священнослуженію впрѣдъ способна“. Въ 1869 году храмъ подвергся капитальному ремонту: построена въ связи съ церковью новая деревянная колокольня, два крайнихъ купола съ церкви сняты, съ ю.-в. стороны храма пристроена деревянная пономарня. Иконостасъ въ храмѣ деревянный въ 4 яруса, хорошей старинной живописи, съ рѣзными вызолоченными украшеніями. Церк. земли: усад. 2 д. 233 саж., пах. 31 дес. 1883 саж., сѣн. 25 д. 520 с. Ц.-прих. школа существуетъ издавна; въ 1885 г. наименована ц.-приходскою.

87. **Кричунова с.**—расположено въ котловинѣ „Гедиломъ Ярѣ“, при небольшой безымянной рѣчкѣ, впадающей въ р. Кодыму. Почва—суховокъ. Начало с. Кричуновой народное преданіе относитъ къ первой половинѣ XVIII столѣтія и первымъ поселенцемъ считаетъ выходца изъ Бессарабской губ. молдаванина Кричуна, поселившагося на лѣвомъ берегу рѣчки; впоследствии на правомъ берегу поселился казакъ Жакъ, выходецъ изъ Кіевщины; отъ нихъ образовалось с. Кричунова, южная часть которой носила названіе „Жаковка“, каковое названіе не утрачено въ памяти народа и до сего времени. Съ 1859 г. были присоединены къ Кричуновской церкви прихожане бывъ лежащаго с. *Глубочка*. После 1867 г. вблизи Кричуновой образовалась новая деревня изъ разныхъ переселенцевъ, исключительно однодворцевъ, заарендовавшихъ у б. владѣльца Адама Сергиуховскаго землю, отъ имени котораго и деревня эта получила названіе *Адамовка*. Черезъ нѣсколько лѣтъ на такихъ же арендныхъ правахъ стали селиться выходцы изъ разныхъ селъ на землѣ владѣльца с. Глубочка Островскаго и образовали новое поселеніе, названное по фамиліи владѣльца земли д. *Островскою*. Но послѣдняя деревня существовала недолго; влѣдствіе возникшихъ между переселенцами и владѣльцемъ несогласій, они оставили его землю и переселились на землю сосѣдняго владѣльца Варанда въ полномъ своемъ составѣ; здѣсь они устроились и образовали деревню, сохранившую прежнее названіе „Островка“; первые двѣнадцать лѣтъ до 1890 г. они содержали землю Варанда изъ арендномъ пользованіи, а въ 1890 г. приобрѣли всю землю въ собственность. Въ слѣдующемъ 1891 г. объявлена была продажа помѣщичьей земли къ с. Кричуновой въ количествѣ до 4000 дес. наследниками вдовы владѣльца этой земли, Эмилии Сергиуховской. Въ теченіе пяти лѣтъ составилось нѣсколько товариществъ изъ мѣстныхъ жителей и крестьянъ другихъ деревень, которыя, воспользовавшись кредитомъ Крестьянскаго Земель-



наго Банка, приобрѣли всю землю въ собственность, при чемъ всѣ почти покупцы изъ дальнихъ деревень переселились на жительство на приобретенную землю. Въ силу этого увеличилось населеніе какъ с. Кричуновой, такъ и д. Адамовки, а одно товарищество поселилось на совершенно пустой землѣ вдоль рѣчки „Гедзиловъ Ярѣ“, по направленію къ селу Недѣлковой, и составило изъ себя новую деревню, на которую пока не утверждено определенное названіе; по приходскимъ запискамъ деревня эта именуется *Новоселкою Кричуновскою*, а жители ея называютъ ее *Александровкою*. Такимъ образомъ съ 1896 г. приходъ составляютъ слѣдующія поселенія: Кричунова, Глубочекъ, Адамовка, Островка и Кричуновская Новоселка. Во всѣхъ сихъ поселеніяхъ числится 1342 муж. п. и 1328 ж. л. Всѣ прихожане занимаются исключительно земледѣліемъ. Первый храмъ въ с. Кричуновой былъ во имя св. Архистратига Михаила; существовалъ онъ до 1804 г., когда сгорѣлъ до основанія; изъ всего церковнаго имущества спасена была тогда только одна весьма древняя икона Божіей Матери „Всѣхъ скорбищихъ радость“, которая въ нѣсколько обновленномъ видѣ хранится въ нынѣ уряднической (за постройкою новой) церкви. До 1828 г. другой церкви въ приходѣ не было, и прихожане для исполненія духовныхъ требъ являлись въ храмъ близъ лежащаго с. Глубочка, къ которому считались приписанными и гдѣ жилъ ихъ приходскій священникъ. Въ 1828 г. было разрѣшено построить временную церковь, которая была выстроена на приходскомъ кладбищѣ, — какъ передаютъ, на мѣстѣ сгорѣвшей церкви, — и имѣла видъ обыкновеннаго жилого помѣщенія. Въ 1833 г., по ходатайству бывшаго въ то время владѣльца Кричуновой Людвика Кожуховскаго, разрѣшена была постройка новаго каменнаго храма. Владѣлецъ Кожуховскій далъ обязательство устроить храмъ на свои средства, но неохотно выполнялъ его. Черезъ нѣсколько лѣтъ онъ устроилъ каменный фундаментъ и оставилъ постройку; лѣтъ десять спустя, онъ сталъ вывозить изъ г. Одессы тесанный камень для возведенія стѣнъ. Пользуясь для вывозки камня даровыми подводами, которые доставляли въ Одессу его собственный хлѣбъ, Кожуховскій производилъ эту работу медленно. Когда такимъ образомъ въ теченіе нѣсколькихъ лѣтъ было припасено значительное количество камня, приступлено было къ возведенію стѣнъ храма, и работа эта производилась до тѣхъ поръ, пока хватило матеріала, а затѣмъ была приостановлена на неопредѣленное время, при чемъ стѣны храма были возведены немного выше первыхъ оконъ. Въ 60-хъ годахъ, во время польскаго мятежа, Кожуховскій передалъ Кричунову дочери своей Эмилиі, женѣ генерала Сержиуховскаго, которая отказалась оканчивать храмъ. Прихожане въ началѣ 70 годовъ, собравъ значительную сумму денегъ, приступили сами къ работѣ. Карничная кладка стѣнъ скоро была окончена и началась вырубка купола, но какъ-разъ къ этому времени истощились средства для уплаты рабочимъ и подрядчику. Подрядчикъ подалъ на крестьянъ жалобу въ судъ, который присудилъ продать имѣвшійся церковный матеріалъ и вырученными деньгами уплатить долгъ подрядчику. Узнавъ объ этомъ, крестьяне, вмѣсто того, чтобы изыскать средства для расчета съ подрядчикомъ, постарались раньше проджи разобрать почти весь матеріалъ въ свою пользу; оставшійся же матеріалъ проданъ былъ за самую ничтожную сумму. Такимъ образомъ постройка церкви была приостановлена и лишь въ 1894 г. закончилась, благодаря суммамъ, ассигнованнымъ Св. Синодомъ. Освящена церковь въ честь св. Архистратига Михаила. Церк. земли: усад. 4 дес. 823 с., пах. и сѣн. 72 дес.



1967 саж., пасѣч. и лѣса 2 д. 1660 с. Въ приписной д. Глубочкѣ усад. 340 саж., пах. и сѣн. 37 дес. Церк.-прих. школа въ с. К. существуетъ издавна; переименована въ 1888 г. въ ц.-приходскую; помѣщается въ настоящее время въ собственномъ зданіи, подаренномъ школѣ генераломъ Оноприенко.

88. **Лихова с.**—расположено въ оврагѣ, къ сѣверу отъ рѣчки Савранки, на з. отъ м. Саврани. Мѣстность—нездоровая, почва—черноземная. О времени основанія села Лиховой, а также и относительно того, почему оно такъ названо, ничего неизвѣстно. Изъ церковныхъ документовъ видно лишь, что этотъ приходъ съ 1821 г. по 1856 г. былъ самостоятельнымъ; въ этомъ-же году, по распоряженію начальства бывшихъ военныхъ поселеній, жители этого села были выселены въ Пужайковъ, а ветхая и маломѣстительная церковь Лиховой почему-то не была свесена и, по народному сказанію, оставалась подъ призоромъ старика-сторожа, жившаго въ убогой хатѣ вблизи церкви. Съ уничтоженіемъ военныхъ поселеній въ шестидесятыхъ годахъ, всѣ бывшіе жители Лиховой опять переселились на свои родныя мѣста; но вторично заселенная Лихова, хотя и встала въ цѣлости убогую свою церковь, уже не имѣла самостоятельнаго пріюта, и жители новой Лиховой оставались приписанными къ приходу с. Пужайкова. Такъ было по 1889 годъ, когда въ Лиховой учрежденъ самостоятельный приходъ. Прихожанъ въ Л. въ настоящее время 905 душъ обоаго п.; всѣ они—крестьяне, занимающіеся земледѣіемъ. Кромѣ православныхъ, въ приходѣ проживаютъ 10 евреевъ об. пола. До 1880 года въ с. Лиховой былъ храмъ деревянный, крытый тесомъ, маломѣстительный и крайне бѣдный. Нынѣшній Покровскій храмъ, построенный въ 1880 г.,—деревянный, стоимостью въ 8000 р. Церк. земли: усад. 1 дес. 39 саж., пах. 23 дес. 91 саж., сѣн. 8 дес. Церк.-прих. школа съ 1889 г.; имѣетъ собственное помѣщеніе съ 1891 года.

89. **Недѣлкова с.**—расположено на ю. отъ м. Саврани, въ долинѣ, наз. Гельзюловъ Ярѣ, между двухъ холмовъ. Въ ю.-в. части с. Недѣлкова соединяется съ деревнею *Струтинкой*, которая въ церковномъ отношеніи составляетъ одинъ приходъ съ Недѣлковой. Мѣстность—здоровая, почва—черноземъ. При своемъ возникновеніи, которое предположительно можно отнести къ первой половинѣ XVIII столѣтія, с. Недѣлкова названо было Мокрой Бакшой въ противоположность Сухой Бакшѣ, расположенной на сравнительно возвышенной мѣстности, верстахъ въ 8 разстояніи отъ Недѣлковой. Съ именемъ Мокрой Бакши селеніе просуществовало до конца прошлаго вѣка. Что касается дер. Струтинки, то она получила свое названіе отъ имени села Струтинки Херсонской губ., откуда вышелъ первый житель и основатель этой деревни. Всѣхъ прихожанъ въ настоящее время 1203 д. муж. пол. и 1555 жен. пола; занимаются земледѣіемъ. Нынѣшній храмъ въ с. Недѣлковой—Рождество-Богородицкій 1777 г. Храмъ этотъ деревянный, обь одномъ куполѣ; въ настоящее время онъ очень ветхъ; начата постройка новаго храма. Церк. земли: усад. 2 д. 62 саж., пах. 70 дес., лѣса 25 дес. 51 саж. Церк.-прих. школа съ 1894 года.

90. **Ольшанка с.**—расположено въ низменности при р. Бугѣ. Ближайшая ж.-д. ст. „Любашовка“ въ 35 вер. къ югу и ст. Бернадько-Устьянскаго подъѣзднаго пути „Хашцевата“ въ 18 вер. къ с.-з.; ближайшее мѣстечко Саврань въ 5 вер. Климатъ мѣстности здоровый; почва—песчаная; садовъ въ селѣ мало. Приходъ въ настоящее время состоитъ изъ двухъ селъ: *Ольшанки* и *Слюсаревой*. Сначала это



было два самостоятельныхъ прихода, но съ 40-хъ годовъ они соединены въ одинъ. Въ 1831 г. оба села были конфискованы и перешли въ составъ военныхъ поселеній. Въ это время жители с. Слюсаревой были переселены частью въ с. Ольшанку, а частью въ с. Дубинову, но въ 70-хъ годахъ вернулись на прежнее мѣсто. Всѣхъ прихожанъ въ настоящее время въ приходѣ 988 муж. и и 995 ж. и. Всѣ они крестьяне-малороссы, занимающіеся земледѣліемъ. Храмъ въ О. теперь прѣменный; это—простая изба, приспособленная въ 1889 г. изъ церк.-прих. школы, такъ какъ въ іюні 1887 года бывший въ О. храмъ, построенный въ 1865 г., сгорѣлъ весь со всѣмъ имуществомъ. Какъ сгорѣвшій, такъ и существующій храмъ посвященъ въ честь Успенія Божіей Матери. Съ 1897 г. приступлено къ построенію новаго храма. На новостроющійся храмъ пожертвованіи отъ постороннихъ лицъ; такъ, пожертвовалъ на храмъ Кронштадтскій протоіерей Іоаннъ Сергіевъ 100 р., московскіе купцы—Оловьяншияковъ вещей на 350 р. и Виталиевъ и Слоновъ утвари на 150 р. и др. Въ приписномъ селѣ Слюсаревой храмъ деревянный въ честь Собора св. Архистр. Михаила и проч. Безплотныхъ Силъ, построенъ въ 1873 году; онъ маломѣстителенъ и вмѣстѣ съ тѣмъ ветхій, потому что построенъ изъ матеріала старой церкви с. Ольшанки. До построенія этого храма въ д. С. былъ храмъ, посвященный также Собору Безплотныхъ Силъ, и до 40-хъ годовъ былъ самостоятельнымъ съ особымъ при немъ причтомъ, но когда село Слюсарева фактически прекратила свое существованіе чрезъ переселеніе ея жителей въ другія села, то храмъ былъ разобранъ, а имущество его передано въ Ольшанскую церковь. Когда же жителямъ Слюсаревой было разрѣшено вернуться на свои мѣста, то былъ выстроенъ нынѣ существующій храмъ. Церк. земли: въ Ольшанкѣ—ус. 2 д. 17 с., пах. въ 3 смѣн. 32 д. 95 с., сѣн. 12 д. 92 с.; въ Слюсаревой—ус. 1 д. 18 с., пах. 22 д. и сѣн. 11 д.—всего 80 д. 222 с. Школа существовала еще во время военныхъ поселеній; теперь церк.-прих. съ 1871 года.

91. **Осички с.**—расположено на равнинѣ по теченію рѣчекъ Савранки и Яланца, сливающихся здѣсь, а затѣмъ впадающихъ въ р. Бугъ въ 3-хъ верстахъ отъ Осичекъ. Климатъ мѣстности—здоровый; почва—песчаная. Рѣкою Яланцемъ приходъ дѣлится на двѣ части, изъ которыхъ одна часть, восточная, носитъ названіе Станиславчикъ, а другая часть по обѣимъ сторонамъ р. Савранки и по правому берегу р. Яланца носитъ названіе собственно Осичекъ. Съ конца прошлаго вѣка О. принадлежали Ржевускимъ и въ 1831 г. были конфискованы; въ 1839 г. вошли вмѣстѣ съ другими поселеніями въ составъ военныхъ поселеній, а съ 1866 года—въ вѣдѣніи Министерства Государственныхъ Имуществъ. Всѣхъ прихожанъ въ настоящее время 2048 душъ обоего пола; всѣ они малороссы, занимающіеся земледѣліемъ. Въ Станиславчикѣ въ первой половинѣ XIX в. былъ особый приходъ и Преображенскій храмъ, построенный алтаремъ на сѣверъ. Когда онъ пришелъ въ ветхость, то начальникъ военныхъ поселеній, полковникъ Михаилъ Петровичъ Звѣревъ, имѣвшій свое мѣстопребываніе въ м. Саврани, приказалъ разобрать его съ тѣмъ, чтобы упразднить самостоятельный приходъ въ Станиславчикѣ и сдѣлать его приписнымъ къ селу Осичкамъ, а бывшую въ томъ храмѣ мѣстно чтимую икону Божіей Матери велѣлъ перенести въ Савранскій храмъ, гдѣ она оставалась весьма короткое время и была обратно перенесена въ с. Осички. Причиной возвращенія этой иконы изъ Саврани въ О. послужила, какъ говорить преданіе, внезапная тяжкая болѣзнь Звѣрева, который увидѣлъ въ ней



грозное знаменіе и наказаніе, посланное ему отъ Божіей Матери за его самоправный поступокъ по отношенію къ Ея иконѣ, почему онъ распорядился препроводить св. икону обратно въ Осички, гдѣ, по его просьбѣ, предъ возвращенною иконою былъ отслуженъ молебенъ Божіей Матери; онъ тотчасъ получилъ исцеленіе и затѣмъ далъ обѣтъ выстроить на мѣстѣ разобраннаго храма новый. Обѣтныи храмъ его стараніемъ выстроенъ въ теченіе трехъ лѣтъ. Новая, нынѣ существующая церковь—деревянная, во имя св. Преображенія Господня, построена въ 1851 году. Въ приходѣ есть въ наст. время и другая церковь—деревянная, трехкупольная, во имя святителя Николая, и при ней отдѣльно такая же колокольня; построена въ 1753 году изъ дубоваго лѣса; считается она кладбищенскою, но богослуженіе въ ней въ настоящее время не совершается по причинѣ ея ветхости. Достопримѣчательность Св.-Преображенскаго храма составляютъ мѣстно чтимая икона Божіей Матери, очень древняя, писанная на холстѣ, мѣрою 14<sup>3</sup>/<sub>8</sub> верш. длины и 11 вершковъ ширины, типа Казанской иконы Божіей Матери. Живопись весьма темная, хотя правильная, древне-греческаго стили; украшена массивною серебрино-позолоченною, изицно чеканною ризою 84 пробы, съ большимъ сѣніемъ вокругъ главы Богоматери и Богомладенца и съ небольшою короною на головѣ Богоматери. Всѣхъ ризы 4 фун. 48 зол.; риза эта приобретена усердіемъ полковника Зиѣрева, при участіи другихъ лицъ военнаго званія, въ 1848 году. Съ незапамятныхъ временъ икона почитается за чудотворную и привлекаетъ множество богомольцевъ. Церк. земли: ус. 4 д. 504 саж., пах. 51 д. 768 с., сѣн. 12 д. 1200 с., неудоб. 6 д. 48 саж. Въ приходѣ есть двѣ школы: министерское нар. училище и церк.-приходская для дѣвочекъ; послѣдняя открыта въ 1897 г.

92. **Песчана м.**—расположено въ долинѣ при рѣчкѣ Савранкѣ. Ближайшая ж.-д. ст. „Балта“ въ 32 вер. Климатъ мѣстности—исядоровый; почва—большее частію черноземъ, а по мѣстамъ и песчаная. Въ составъ прихода во времена военныхъ поселеній входили еще села: Цуркановка, лежащая на правой сторонѣ р. Савранки, и Гербина, ваходящаяся въ 6 вер. Въ обоихъ этихъ селахъ были деревянные церкви, но, по распоряженію начальства военныхъ поселеній, онѣ были разобраны. Въ 1855 г. крестьяне с. Гербини возвратились изъ м. Песчаной на прежнее мѣсто жительства, но находились подъ наблюденіемъ причта м. Песчаной до 1884 г., когда въ Гербинѣ открытъ былъ самостоятельный приходъ. Село же *Цуркановка* и до настоящаго времени состоитъ приписанымъ къ приходу м. Песчаной. Въ этомъ приходѣ въ настоящее время прихожанъ 4000 д. Занимаются они преимущественно земледѣліемъ. До 1777 г. въ м. Песчаной существовалъ храмъ, нешвѣтно когда построенный. Послѣ сожженія этого храма, какъ говоритъ преданіе, турками, въ Песчаной построенъ былъ новый храмъ въ честь Рождества Пресвят. Богородицы, просуществовавшій до 1853 г. и разобранный по приказанію начальства военныхъ поселеній. Въ другой половинѣ прихода въ 1777 г. стараніемъ прихожанъ была построена церковь въ честь Успенія Божіей Матери. Эта церковь просуществовала до 1865 г. Въ настоящее время въ м. Песчаной храмъ одинъ, деревянный, въ честь Успенія Божіей Матери, построенный въ 1864 г. на средства прихожанъ за 20.000 р. Иконостасъ въ немъ—четырехъ-ярусный, обновленный въ 1890 г. Въ 1896 г. произведенъ былъ капитальный ремонтъ храма и построена деревянная колокольня. Всѣ работы обошлись въ 10000 р., пожертвованныхъ прихожанами. Церк. земли: ус. 2 д., пах. 60 д., сѣн. 6 д., кустарн. 3 д.—



всего 71 д. Въ м. П. имѣется народное училище М. Н. Пр. и съ 1897 г. школа для дѣвочекъ.

**93. Полянецкое с.**—расположено на обширной полянѣ среди лѣсовъ, при ручьѣ, берущемъ начало въ самомъ селѣ и образующемъ въ немъ три маленькихъ прудика. Отъ ж.-д. ст. „Любашовка“ въ 25 в. на с. и отъ почтовой въ м. Саврани въ 7 в. на ю. Мѣстность—здоровая; почва—чистый черноземъ. Земли, которыми теперь владѣютъ крестьяне с. Полянецкаго, принадлежали раньше, въ прошломъ столѣтїи, князьямъ Любомирскимъ, затѣмъ Ржевускимъ, и въ 1831 г. были конфискованы. Въ составъ населенія села вошли не только крестьяне-малороссы, но и такъ называемые однодворцы или пеляхта. Съ 40-хъ годовъ, когда П. перешло въ вѣдѣніе Министерства Государственныхъ Имуществъ, бывшіе въ селѣ католики совершенно сливаются съ православными, такъ что въ настоящее время въ приходѣ православныхъ м. п. 1152, ж. п. 1141, а католиковъ всего 3 м. п. и 2 ж. п. Занимаются прихожане главнымъ образомъ земледѣліемъ и лишь нѣкоторые изъ нихъ торгуютъ лѣсомъ. Первый храмъ въ П. былъ построенъ въ прошломъ столѣтїи и освященъ въ честь великомуч. Параскевы. Послѣ окончанія вышшняго храма онъ былъ разобранъ и матеріалъ изъ него проданъ въ с. Славсареву на постройку тамъ храма. Мѣсто, гдѣ находился престолъ прежняго храма, заложено теперь камнемъ въ 1½ куб. арш. и огорожено заборомъ—честоколомъ. Нынѣ существующій храмъ—деревянный, начатъ постройкою въ 1863 году, и окончить и освященъ въ честь св. вмуч. Параскевы въ 1866 г. Храмъ этотъ построенъ на сумму 7959 р., изъ коихъ 7047 р. пожертвовано прихожанами, 682 р. титул. сов. Петромъ Корвинъ-Литвицкимъ и 230 р. бывшимъ тогда священникомъ Полянецкаго Іоанномъ Рыжановскимъ. Иконостасъ въ храмѣ двухъ-ярусный. Въ храмѣ есть чтимая икона Божіей Матери, называемая „Достойно есть“. Икона эта вывезена священникомъ Рыжановскимъ изъ Афона и подарена имъ въ церковь с. Полянецкаго. Въ 1833 г. титул. сов. Петромъ Корвинъ-Литвицкимъ, проживавшимъ въ г. Твери, пожертвованъ церкви капиталъ въ 1004 р. съ тѣмъ, чтобы половина процентовъ съ этого капитала шла въ пользу церкви, а другая въ пользу причта и просфорин. Церк. земли 59 д. 92 саж., въ томъ числѣ ус. 1 д. 1560 саж. и неуд. 2 д. 374 саж. Ц.-прих. школа съ 1852 г. и помѣщается въ особомъ зданїи, выстроенномъ для нея въ 1868 году.

**94. Пужайковъ с.**—расположено въ довольно глубокой ложбинѣ; съ трехъ сторонъ оно окружено рѣчкой Савранкой (притокомъ Буга), вслѣдствіе чего мѣстоположеніе села представляется полуостровомъ. Правильное расположеніе крестьянскихъ построекъ и окружающіе ихъ садики придаютъ селу красивый видъ. Ближайшее къ селу мѣстечко Несчана въ 6 вер. Климатъ мѣстности, вслѣдствіе обилія воды, не совсѣмъ здоровый; почва—песчаная. Образовалось село, по всей ифронтности, въ началѣ прошлаго столѣтїя и принадлежало кн. Любомирскимъ; въ первой четверти XIX в. до 30-хъ годовъ оно принадлежало графу Ржевускому, а послѣ польскаго мятежа было конфисковано и затѣмъ здѣсь устроены были военныя поселенія. Въ 70-хъ годахъ П. перешло въ собственность Балцкѣвыхъ (604 д.). Прихожанъ въ с. П. 1744 м. п. и 1666 ж. п.; занимается они преимущественно земледѣліемъ и огородничествомъ. Существующій въ приходѣ каменный храмъ построенъ въ 1876 г. и освященъ во имя св. великомуч. Дмитрія. Постройка этого храма обошлась въ 28402 р., изъ которыхъ 11730 р. ассигновано



казной, а остальные деньги собраны прихожанами. О раньше бывшихъ храмахъ извѣстно слѣдующее: первый храмъ былъ заложенъ въ 1747 г., при чемъ тогдашній владѣлецъ села кн. Тосифъ Любомирскій выдѣлялъ особою эрекціею земли священнику. Эта церковь была сожжена татарами въ 1769 г. Когда разбѣжавшіеся жители собрались въ село, то изъ уцѣлѣвшей колокольной устроили каплицу и, наконецъ, въ 1779 г., по разрѣшенію Брацлавскаго офиціала Іоанна Любинскаго, была выстроена первая церковь. Въ 1790 г. она имѣла 211 семействъ прихожанъ, въ томъ числѣ взрослыхъ муж. 339, жен. 111, дѣтей (отъ 15 лѣтъ и ниже) муж. 119 и жен. 280, всего 849 (Кн. визитъ, XV, 91).—Нынѣ церк. земли: усад. 1656 с., пах. 63 д. 288 с., сѣн. 7 д. 1776 с., всего 71 д. 1320 с. Школа существовала въ селѣ уже во времена водворенія здѣсь военныхъ поселеній. Въ 1875 г. открыто народное училище М. Н. П., существующее до сихъ поръ. Въ 1897 году открыта въ селѣ школа грамоты для дѣвочекъ.

95. **Ракулѡва** с. (иначе называвшаяся въ XVIII в. **Орлова**) занимаетъ ровную возвышенную площадь. Отъ уѣзднаго города въ 20 в. на с.-в. Мѣстность — здороная, какъ лежащая на возвышенности и вблизи лѣса; почва — черноземъ. Ракулѡва существуетъ съ конца XVIII в. Названіе свое получила, какъ говорятъ, отъ перваго поселенца, молдаванина Ракова; въ XVIII в. принадлежала кн. Любомирскимъ. Въ 1790 г. было прихожанъ 348 д. об. п., составившихъ 98 семействъ. Прихожанъ нынѣ муж. и. 579, жен. 539; всѣ они — малороссы-крестьяне, хлѣбопашцы. Въ 1888 г. нѣсколько семействъ выселилось въ с. Грекову Херсонской губ. Первый извѣстный храмъ во имя св. Космы и Даміана былъ построенъ въ 1757 г. по разрѣшенію уніат. Кіевскаго офиціала Михаила Примовича и въ 1784 г. сгорѣлъ до тла отъ молніи. Въ томъ же 1784 г. былъ заложенъ на томъ же мѣстѣ новый храмъ во имя св. Архистратига Михаила (Кн. визитъ, XV). Этотъ второй храмъ, вскорѣ оконченный, прекратилъ свое существованіе въ 1880 г. Постройка новаго кирпичнаго храма началась съ 1876 г. при священ. Симеонѣ Сорочинскомъ и окончена въ 1885 г. при свещ. Іаковѣ Доблѣ. Храмъ этотъ, нынѣ существующій, посвященъ также имени св. Архистратига Михаила — Чудо-Михайловскій; построенъ стараніемъ прихожанъ съ пособіемъ отъ казны въ количествѣ 5186 р. Стоимость всего храма 13000 р.; иконостасъ — новый. Съ начала XIX в. священникомъ въ этомъ приходѣ былъ Іаковъ Мокрицкій, служившій здѣсь около 50 л. и во время холеры въ 1848 г. умершій и похороненный на мѣстномъ приходскомъ кладбищѣ; далѣе были священники: Іоаннъ Сокольскій, бывшій здѣсь около 20 л. и нѣкоторое время служившій въ должности Благочиннаго; Симеонъ Сорочинскій, служившій здѣсь около 15 лѣтъ и бывшій нѣкоторое время Благочиннымъ, — при немъ начата постройка новой кирпичной церкви; Іаковъ Добля, при которомъ окончена постройка церкви. Церк. земли 52 д., въ томъ числѣ усад. 3 д., пах. 28 д. и сѣн. 21 д. Церк.-прих. школа съ 1880 г. Въ Р. есть р.-кат. каплица, приписанная къ Балтскому костелу.

96. **Саврань** м. — расположено при впаденіи рѣчки Савранки въ Бугъ и при прудѣ, образуемомъ рѣкою Савранкой. Приходъ разбросанъ по песчаной низменности, усѣнной во многихъ мѣстахъ болотами, мочарами, или, на мѣстномъ выраженіи, „бакаями“, и занимаетъ площадь верстъ 10 въ окружности. Въ общемъ онъ представляетъ изъ себя какъ бы нѣсколько маленькихъ деревень и хуторовъ, отдѣленныхъ другъ отъ друга большими песчаными пространствами, такъ что



нѣкоторымъ изъ прихожанъ, чтобы понасть въ церковь, необходимо пройти версты 2—3 съучимъ пешкомъ. Ближайшая ж.-д. ст. „Заплазы“—въ 25 вер.; въ самой С. есть почтово-телеграф. отдѣленіе и конно-почтовая станція при Волостномъ Правленіи. Климатъ мѣстности не вполне здоровый. Почва въ мѣстечкѣ большею частью песокъ, а на поляхъ—черноземъ, смѣшанный съ пескомъ. Въ приходѣ м. Саврани присоединены (съ 1882 г.) 2 деревни, находящіяся по ту сторону Буга: *Березовка* и *Ташлыкъ*, получившія свое названіе отъ одноименныхъ съ ними селъ Гайсинаго уѣзда, переселенцы которыхъ здѣсь основались. Въ названіи „Саврань“ ученые видятъ тюркскій или татарскій корень, такъ какъ поселеніе это древнее. Въ XIV в. Саврань вмѣстѣ съ другими поселеніями дана была вел. княземъ литовскимъ Витовтомъ Кошыловичамъ (Iablonowski, Zr. dz., XXII. 168, 578). Въ XVI в. Саврань и всѣ земли теперешняго Балтскаго уѣзда принадлежали Конецпольскимъ, и такъ какъ Саврань лежала на пути, по которому обыкновенно татары вторгались въ Подолію и другія земли, то одинъ изъ Конецпольскихъ—Станиславъ поручилъ въ 1634 г. находившемуся тогда на польской службѣ французскому инженеру Боилану выстроить въ Саврани крѣпость. Устроенная здѣсь крѣпость, называвшаяся Конецполемъ или Усть-Савраномъ, была однимъ изъ передовыхъ постовъ по охранѣ Подольскихъ земель отъ татарскихъ вторженій, хотя послѣ сама С. часто подвергалась нападеньямъ. Отъ Конецпольскихъ огромныя ихъ владѣнія достались кн. Любомирскимъ, а въ концѣ XVIII в., по присоединеніи Подолія къ Россіи, нѣкоторыя имѣнія Любомирскихъ были приобрѣтены русскимъ Правительствомъ, въ томъ числѣ и Саврань, которая затѣмъ Императоромъ Павломъ была подарена гр. Ивану Салтыкову. Послѣдній вскорѣ продалъ С. знатной полькѣ Ржевуской, и въ Саврани долгое время жилъ сынъ ея Вацлавъ Ржевускій, замѣчательный того времени авантюристъ, путешественникъ по Аравіи и нафетный подд. именованъ Эмира. Въ С. этотъ Эмиръ Ржевускій завелъ табуны арабскихъ лошадей, теплицы съ тропическими растеніями, основалъ особую школу лириковъ-дѣдовъ, которые расѣивали украинскія пѣсни, составленныя бывшимъ здѣсь поэтомъ Тычкомъ Надурою (цѣль этихъ пѣсней—приобрѣсти украинцевъ для мятка, который затѣвался политиками предъ 1830 г.). Послѣ 1831 г. Саврань была конфискована и въ 1839 г. вмѣстѣ съ окружающими ее селами вошла въ составъ Кіево-Подольскихъ военныхъ поселеній, а съ 1866 г. состоитъ въ вѣдѣніи Министерства Государственныхъ Имуществъ. Прихожанъ въ С. въ настоящее время м. п. 1332 и ж. п. 1321; большая часть ихъ крестьяне, меньшая—мѣщане; есть также въ С. и нѣсколько семействъ дворянъ. Крестьяне занимаются земледѣлемъ, мѣщане же—ремесленники, преимущественно сапожники. Кромѣ православныхъ, въ С. есть евреи (свыше 3000 д. об. пола) и католики. Послѣдніе имѣли здѣсь нѣкогда костелъ, построенный въ 1803 г. и въ 1846 г. закрытый; отъ него нынѣ не осталось и слѣдовъ. До постройки нынѣшняго храма въ м. Саврани была деревянная трехкупольная церковь въ честь Покрова Пресвятыя Богородицы, построенная въ 1746—1750 гг. Церковь эта существовала до 1856 г., когда на отпущенную казною сумму построена новая, штыкупольная, вмѣстѣ съ колокольней. Церковь, колокольня, сторожка и ограда вокругъ погоста устроены изъ кирпича. Стоимость всей постройки около 30000 р. Храмъ этотъ, освященный въ честь Покрова Пресвятыя Богородицы, существуетъ нынѣ въ томъ же видѣ, въ какомъ первоначально выстроенъ. Иконостасъ въ немъ деревянный, столярной работы,



Балтскія у. 4 окр.

въ три яруса, окрашенъ свѣтло-голубой краской; рѣзба на немъ и царскія врата вызолочены. Въ храмѣ есть особенно чтимая икона—точное изображеніе Козельщанской иконы Божіей Матери. Въ 1892 г. къ этой иконѣ была сдѣлана и освящена въ Москвѣ серебро-позлащенная риза на пожертвованныя прихожанами деньги. Церк. земли: ус. 19 д. 57 саж., пах. 60 д., сѣнок. 3 д. 600 с. Причтъ при церкви трехдверный, состоящій изъ священника, діакона (съ 1843 г.) и псаломщика. Всѣхъ священниковъ въ приходѣ съ 1797 г. было 6, считая съ нынѣшнимъ. Въ С. есть народное училище М. Н. Ц. Въ 1896 году открыта школа грамоты для дѣвочекъ.

97. **Шляхова с.**—расположено въ долинѣ между тремя незначительными холмами. Черезъ село протекаетъ очень маленькая рѣчка, носящая названіе „Саражинка“. Ближайшая къ селу желѣзно-дорожная ст. „Балта“—въ 30 в., а ближайшее м. Песчана—въ 4 в. Климатъ мѣстности здоровый; почва большею частью черноземная, хотя по мѣстамъ есть и супесокъ. Въ XVIII в. III. сама составляла приходъ, но въ нынѣшнемъ столѣтіи, около 1820 г., къ ней присоединена была деревня Криколинь, выдѣлившаяся въ самостоятельный приходъ въ 1899 г. Названіе „Шляхова“ село получило, вѣроятно, потому, что здѣсь проходила большой „вляхъ“—дорога. Прихожанъ въ III. въ настоящее время 1355 д. об. и. Всѣ они—крестьяне-малороссы, занимающіеся земледѣліемъ. Кромѣ православныхъ, въ приходѣ есть нѣсколько семействъ католиковъ. Первый храмъ Рождество-Богородичный построенъ въ 1754 г. за дозволеніемъ Брацлавскаго униат. оффиціала Мирна Чаплича; эта церковь въ 1769 г. сожжена татарами. На мѣстѣ ея въ 1773 г. была построена каплица, преобразованная въ 1784 г. въ церковь, которая существовала около 50 лѣтъ. Нынѣшній храмъ въ с. Шляховой началъ постройкою въ 1834 г. Храмъ этотъ—кирпичный, освященный въ 1851 г. въ честь Рождества Пресвятой Богородицы, построенъ издѣніемъ помѣщика Зенона Брацлавскаго. Въ 1887 году колокольня залжена была молніей, а въ 1896 году была попорчена бурей. До 1883 года иконостасъ въ храмѣ былъ старый, а въ 1883 году устроенъ новый. Въ пользу церкви и причта имѣется капиталъ—1005 руб. Церк. земли 50 дес. 195 саж. Церк.-прих. школа въ III. открыта въ 1862 году; помѣщается она съ 1889 года въ общественномъ зданіи.

98. **Юзефовка с.**—расположено на возвышенной равнинѣ, находящейся между рѣчками Кодымой и Саражинкой. Ближайшая къ нему ж.-д. ст. „Жеребково“—въ 25 в., а ближайшая почтовая ст. м. Саврань. Мѣстность, въ которой находится село,—степная и возвышенная, однако ключевая вода здѣсь очень не глубоко, такъ что на крестьянскихъ поляхъ есть около 30 колодезей съ прекрасной водой. Почва мѣстности—очень глубокій черноземъ; климатъ здоровый. Время образования с. Юзефовки, какъ думаютъ мѣстные жители, нужно отнести ко второй половинѣ XVIII стол.; принадлежала она князьямъ Любомирскимъ. Въ настоящее время въ селѣ прихожанъ м. и. 792 и ж. и. 785; занимаютъ они преимущественно земледѣліемъ. Во второй половинѣ XVIII ст. въ Ю. была униатская каплица, построенная въ 1778 г. и посвященная въ честь Покрова Пресвятыи Богородицы. Въ 1784 г. здѣсь было прихожанъ муж. 233 и жен. 296; семействъ 68. Въ 1799 г. въ Ю. построенъ и освященъ въ честь Покрова Божіей Матери новый храмъ, хотя и на каменномъ фундаментѣ, но деревянный и при-



томъ изъ плохаго дерева и мадёнкій; внутри онъ обложенъ досками, а снару-  
жи обмазанъ глиною; существуетъ онъ и до настоящаго времени, но богослуже-  
ніе въ немъ не совершается, такъ какъ въ приходѣ есть новый храмъ. Послед-  
ній, тоже деревянный, освященный въ честь Покрова Б. М., законченъ построй-  
кой въ 1890 г. Постройка его обошлась въ 22000 р., а иконостасъ стоитъ  
6000 р. Церковной земли: усад. 2 д. 1800 с., пах. 40 д. и сѣн. 24 д. Церковно-  
приходская школа существуетъ въ Ю. издавна; помѣщается она въ особомъ  
школьномъ зданіи, выстроенномъ на средства крестьянъ.

### 5-й благочиннической округъ.

99. **Вербова с.**—въ большей своей части расположено на покатоости 2-хъ не-  
большихъ косогоровъ, раздѣляемыхъ рѣчкой, остальная же часть на равнинѣ,  
на с. отъ м. Голованевска; ближайшая ж.-д. ст. „Голованевскъ“ разстояніемъ 11 в.  
Въ прошломъ вѣкѣ В. вмѣстѣ съ другими окрестными селами принадлежала По-  
тоцкямъ, изъ коихъ многіе проживали въ своемъ имѣніи м. Тульчинѣ. Въ 1861 г.  
В. куплена дворяниномъ Севериномъ Вишневецкимъ, во владѣніи котораго нахо-  
дился и въ настоящее время (1340 дес. земли). Въ настоящее время жителей  
въ В. 1647, изъ которыхъ православныхъ м. и. 804, ж. и. 815, католиковъ 4 м. и.,  
6 ж. и., евреевъ 8 м. и., 10 ж. и. Въ 1890 г. 12 семействъ прихожанъ, послѣдствіе  
безземелья, перешли на жительство въ д. Исаяю Херсонской губ. Главное занятіе—  
земледѣіе; есть много безземельныхъ крестьянъ; нѣкоторые изъ нихъ занимаютсѣ  
ремеслами: сапожничествомъ, портняжествомъ, плотничествомъ и др. Церковь во  
имя св. великомуч. Дмитрія (26 окт.)—кирпичная, на каменномъ основаніи, съ дере-  
вяннымъ потолкомъ, въ одинъ деревянный закрытый куполь, съ пристроенной къ  
ней деревянной колокольней, устроена въ 1833 г. на средства помѣщицы графини  
Феклы Потоцкой. Иконостасъ—въ одинъ ярусъ. До постройки вышеоначенной  
церкви въ В. была церковь деревянная, тоже въ честь св. Дмитрія, около 1830 г.  
сгорѣвшая; она находилась на теперешнемъ церковномъ мѣстѣ. Объ этой церкви  
известно слѣдующее: во второй половинѣ XVIII в. она была православною, и около  
1775 г. захвачена униатами; въ 1775 г. при той церкви былъ священникомъ Іоаннъ  
Оклевскій, рукоположенный преосвящ. Гервасіемъ Переяславскимъ; дворовъ при-  
хожанъ было 30 (Кіев. Еп. Вѣд. 1894 г. № 3, стр. 56 и 69). Иной церк. земли:  
ус. 3 дес., пах. въ 3-хъ см. 37 дес. 345 саж. Въ с. В. церк. школа открыта въ  
1863 году свян. Николаемъ Томашевскимъ; переименована въ церк.-приход-  
скую въ 1890 году. Въ 1894 г. устроенъ для школы особый домъ стоимостью  
въ 750 руб.

100. **Витольдовъ-Бродъ с.**—расположено на берегу р. Буга полукрутомъ,  
ниже м. Голоскова. Мѣстность—песчаная и скалистая. Преданіе объясняетъ названіе  
села тѣмъ, что здѣсь князь литовскій Витовтъ, преслѣдуя татаръ, перешелъ съ  
своимъ отрядомъ черезъ р. Бугъ въ бродъ. Но раньше XVIII в. докум. свидѣній о селѣ



Балтскій у. 5 окр.

не имѣетъ. Въ прошломъ вѣкѣ оно принадлежало Потоцкимъ, теперь К. С. Чебановой (1609 д. земли). Прихожанъ нынѣ муж. п. 370, жен. 359. Существующій деревянный храмъ во имя св. Ап. Иоанна Богослова построенъ въ 1777 году. Въ 1849 г. стараніемъ прихожанъ поднятъ на каменное основаніе и пристроена къ нему деревянная колокольня, а въ 1890 году пристроены съ сѣв. и южн. сторонъ деревянные боковые приделы. Были ли раньше церкви—неизвѣстно. Въ 1782 г. владѣлецъ села Станиславъ-Щенскій Потоцкій выдалъ эрекцію новоустроенной церкви на надѣль церковнаго поля, сѣнокоса на 30 косарей и усадьбы воокѣ церкви, съ освобожденіемъ всехъ земель отъ всякихъ налоговъ и пчельныхъ десятинъ, если только пасѣка не будетъ имѣть больше 30 пней (эрекція въ Древнехранилищѣ Ист. К.—та). При сей церкви земли 60 д. 666 с., которая прилегаетъ къ р. Бугу и все въ одномъ мѣстѣ, въ томъ числѣ усад. 2 д. 124 с., пах. 31 д., сѣн. 20 д. и подъ хуторомъ 7 д. 542 с. Церк.-прих. школа—съ 1865 г., открыта свящ. Николаемъ Гудымовичемъ; съ 1892 г. помѣщается въ школьномъ зданіи.

101. **Голованевскъ** м. — въ сѣверной части уѣзда, при рѣчкѣ Кайнарѣ, впадающей въ Ятрань, отъ вокзала новоустроенной узкоколейной жел. дороги въ 5 вер. Климатическія условія благоприятны для здоровья, чему способствуютъ окружающіе лѣса. Почва—суглинисто-черноземная. Нѣкогда мѣстность, гдѣ нынѣ Г., принадлежала къ „Уманскимъ пустынямъ“, подареннымъ польскимъ королемъ Сигизмундомъ III въ 1609 г. Валентію-Александрѣ Калиновскому, старостѣ Брацлавскому. Эта „пустыня“ образовала впоследствии 4 ключа: Уманскій, Голованевскій, Богопольскій и Хацеватскій. О происхожденіи мѣстечка преданіе говоритъ слѣдующее. Все пространство, которое теперь занимаетъ Голованевскъ, въ XVIII ст. было покрыто дремучимъ лѣсомъ; послѣ Уманской рѣзни, когда Кречетниковъ разсѣлъ гайдамаковъ и занялъ г. Умань русскими войсками, часть казаковъ подъ предводительствомъ Голована скрылась въ лѣсу около рѣчки Кайнары и образовала здѣсь поселеніе. Старожилы и теперь указываютъ домъ, въ которомъ будто бы жилъ Голованъ; домъ этотъ построенъ изъ дубоваго дерева въ срубъ, по виду довольно старинный, и принадлежитъ крестьянину Пасѣкѣ. Мѣстныя сказанія утверждаютъ, что въ томъ домѣ и усадьбѣ скрыты клады, оружіе и проч. Казаки, первые поселенцы Голованевска, вырубали около Кайнары лѣсъ и на правой ея сторонѣ на возгорѣ построили первую деревянную церковь, но, какъ указано ниже, церковь эта была заложена въ 1764 г.,—слѣдовательно, основаніе поселенія нужно отнести къ болѣе раннему времени, чѣмъ Уманская рѣзня (1768 г.). Въ XVIII в. Г. владѣли Потоцкіе, а отъ нихъ перешло въ Удѣльному Вѣдомству, владѣющему землями ими и теперь. По послѣдней переписи здѣсь 6988 душъ об. пола, въ томъ числѣ православныхъ 3558, католиковъ 453 и евреевъ 3177. Главное занятіе крестьянъ —хлѣбопашество; есть также ремесленники: горшечники, сапожники, кузнецы, маляры и др. Къ Голованевскому приходу принадлежатъ еще деревня *Юридика*. Это не есть отдѣльный поселокъ, а составная часть Голованевска, надѣленная Щенскимъ Потоцкимъ Голованевскому костелу, отчего эта часть называется иногда *Ксендзавкою*. Около 1831 г. поселокъ этотъ поступилъ въ казну, а ксендзамъ Голованевскаго прихода назначено жалованье отъ казны. Раньше существующей нынѣ церкви была деревянная трехкупольная церковь во имя св. Ап. Иоанна Богослова, заложена въ 1764 г. по разрѣшенію ун. митрополита Максимилиана Рылао; это была первая въ Г. церковь, выстроенная новопоселившимися „слободниками“



(Ки. визитъ, XI, 55). Въ 1856 г., по распоряженію Правительства, графиня Потоцкая построила нынѣ существующую Іоанно-Богословскую каменную церковь, стоимостью приблизительно въ 20.000 рублей. Церк. земли 98 д. 1835 с., въ томъ числѣ усад. 1 д. слишкомъ и сѣнок. съ дубовымъ лѣсомъ 20 д. 2058 с. Въ 1864 г. открыто народное училище М. Н. II. Въ 1897 году открыта школа грамоты для дѣвочекъ. Церк.-приход. Попечительство существуетъ съ 1867 года; со времени открытія оно на ремонтъ и украшеніе храма израсходовало до 5.000 рублей.—Въ Г. есть р.-кат. костель во имя св. Станислава, каменный, постр. въ 1826 г. гр. Потоцкою на мѣстѣ стараго костела, деревяннаго, постр. въ 1797 г.; прихожанъ катол. въ Г. и окрестныхъ селахъ свыше 2½ тысячъ.

102. **Грузька с.** — расположено на незначительной покатости, при ручьѣ, вытекающемъ изъ близъ лежащаго болота, въ 8 вер. отъ ст. „Голованевскъ“ узкоколейной жел. дороги и въ 6 вер. отъ м. Голованевска на с.-в. Мѣстное преданіе утверждаетъ, что во времена гайдамаковъ тутъ уже жили крестьяне, и поселеніе носило название „Псаровскихъ хуторовъ“ (теперь есть с. Псаровка по соседству въ Уманскомъ уѣздѣ) и принадлежало къ Уманскому имѣнію Потоцкихъ. Въ архивѣ на пахатныя церковныя земли, относящейся къ 1763 году, поселокъ называется уже Грузькой. Отъ Потоцкихъ имѣніе перешло къ Удѣльному Вѣдомству. Всѣхъ прихожанъ обоего пола въ настоящее время числятся 2249 человекъ; кромѣ того есть 3 раскольникъ, 16 католиковъ и 18 евреевъ. Въ 1890 г. ушло на жительство въ Ставропольскую губ. нѣсколько семействъ. Среди крестьянъ есть достаточные, но есть и безземельные, особенно изъ бывшихъ одиодворцевъ. Главное занятіе прихожанъ — земледѣліе. Храмъ въ с. Грузькой выстроенъ прихожанами въ 1763 г. во имя св. Архистратига Михаила и существуетъ до настоящаго времени. Зданіе храма — деревянное, на каменномъ фундаментѣ; въ 1852 г. совершена была перестройка его на средства графа Потоцкаго, а именно: построена новая колокольня, сняты два купола, храмъ расширенъ двумя боковыми придѣлами; но, не смотря на это, онъ малъ. Объ этой церкви извѣстно, что она до 1768 г. была униатскою, а въ этомъ году вмѣстѣ съ священникомъ Стефаномъ Саббатовскимъ присоединена къ православію епископомъ Переяславскимъ Гервасіемъ, но около 1775 г. была опять захвачена униатами; въ то время прихожанъ было 70 дворовъ (Киев. Епар. Вѣд. 1894 г. № 3, стр. 55 и 60); воссоединена вновь съ православіемъ въ 1794 г. Въ настоящее время на постройку новаго храма ассигновано 16 тысячъ изъ капитала, отчужденнаго графомъ Потоцкимъ; остальные деньги на постройку собираются прихожанами. Въ приходѣ съ половины XVIII в. священствовалъ родъ Саббатовскихъ; послѣдовательно здѣсь были изъ этого рода священники: Стефанъ, Андрей и Меодій († 1839 г.); затѣмъ занялъ приходъ вѣтъ Меодія Саббатовскаго — Александръ Давидовичъ, умершій въ 1880 г. 10 мая и погребенный около приходскаго храма; теперь священствуетъ сынъ его Петръ Давидовичъ. Церк. земли 122 д. 595 с., въ томъ числѣ усад. 2 д. 2115 с., подъ хуторомъ и рудою 7 д. 415 с. и сѣнок. 32 д. Причтовыя помѣщенія устроены въ 1893—1894 гг. на зем. сборъ. Въ селѣ есть министерское одноклассное народное училище, замѣнившее въ 1878 г. бывшую здѣсь раньше церковную школу; кромѣ того въ 1897 г. открыта школа грамоты для дѣвочекъ.

103. **Грушка с.** — расположено на покатости, при небольшомъ ручьѣ, образующемъ два малыхъ прудика, служащихъ водопоемъ для скота; ж.-д. ст. „Грушка“



Валтскій у. 5 окр.

при Грушовскомъ сахарномъ заводѣ въ 5 вер.; м. Голованевскъ—въ 12 в. Названіе свое село получило отъ того, что, какъ говорятъ старожилы, нѣкогда на восточной сторонѣ села было громадное грушевое дерево, изъ-подъ котораго текла превосходная ключевая вода, что привлекало въ это мѣсто первыхъ поселенцевъ. Нѣкогда Г. принадлежала Любомирскимъ и Потоцкимъ. Марія Стросанова, урожд. Потоцкая, продала это имѣніе Удѣльному Вѣдомству. На Грушовскихъ грунтахъ существуетъ сахарный заводъ, принадлежащій Удѣльному Вѣдомству, въ 5 вер. отъ с. Грушки подъ селомъ Шамраевкою. Нынѣ въ Г. жителей правосл. 2035 об. п., въ томъ числѣ муж. 1045; кромѣ того, есть въ селѣ 8 семействъ евреевъ. Нѣстоящій храмъ въ Г.—Св.-Покровскій деревянный, на каменномъ основаніи, вмѣстѣ съ колокольней, покрытъ жезью, построенъ въ 1865 г. иждивеніемъ бывш. владѣльца графа Михаила Потоцкаго; иконостасъ въ немъ—трехъ-ярусный. Раньше бывшій храмъ, деревянный, тоже во имя Покрова Пр. Богородицы, по ветхости разобранъ, и на мѣстѣ престола недалеко отъ нынѣшняго храма построенъ каменный памятникъ съ чугуннымъ наверху крестомъ. Объ этой церкви извѣстно, что она до 1773 г. была униатскою, а въ этомъ году присоединена къ православію Переяславскимъ епископомъ Іовомъ, но затѣмъ около 1775 г. была вновь захвачена униатами. Въ это время (въ 1775 г.) при церкви былъ священникъ Θεодоръ Яворскій, рукоположенный униатскимъ епископомъ Володковичемъ; прихожанъ было 150 дворовъ (Кіев. Еп. Вѣд. 1894 г. № 3, стр. 67). Церковь воссоединена съ православіемъ въ 1794 г. Церк. земли 132 д. 1552 с., въ томъ числѣ усад. съ лаводой и прудомъ 14 д. 2198 с. и сѣнок. 42 д. 1900 саж. Церк. школа открыта съ 1873 г.; въ 1898 г. выстроено обществомъ, съ пособіемъ отъ Епарх. Учил. Совѣта, новое зданіе, довольно просторное, покрытое жезью.

104. **Данилова-Балка**, иногда наз. **Куца-Балка**, с.—расположено при незначительной рѣчкѣ, въ направленіи отъ ж.-д. ст. „Грушка“ на ю.-з. Климатическія условія мѣстности благоприятны, такъ какъ село не имѣетъ болотныхъ мѣстъ. Почва—черноземная. Нѣкогда оно принадлежало Потоцкимъ и отъ нихъ въ 1875 г. пріобрѣтено Удѣльнымъ Вѣдомствомъ. По преданію, въ числѣ жителей было нѣкогда много молдаванъ, но они или ушли, или слились съ малороссами. Всѣхъ прихожанъ муж. пола 853, жен. п. 806 д.; евреевъ 3. Прихожане—крестьяне-малороссы, занимающіеся земледѣліемъ. Въ недавнее время въ Д.-Б. открытъ базаръ, или ярмарка, во вторникамъ, по причинѣ далекаго разстоянія села отъ м. Голованевска и Савраши; это сдѣлано по мысли мѣстн. волостнаго старшины Д. Кравченка, очень вліятельнаго лица. Приходъ Д.-Балка въ 1784 г. былъ приписанъ къ с. Грушкѣ; въ то время здѣсь была каплица во имя св. Архангела Михаила, на постройку которой было дано разрѣшеніе officialомъ Брацлавскимъ Георгіемъ Трохланскимъ 1780 г\* 13 іюля въ г. Вишницѣ. Въ 1783 г. владѣлецъ села Щенный Потоцкій выдѣлилъ земли для священника и выдалъ на нихъ документъ (эрекцію); тогда же назначенъ былъ въ приходъ первый священникъ Данилъ Билоцкій. Затѣмъ эта каплица переименована въ церковь, при чемъ зданіе было покрыто, вмѣсто соломы, досками и посрединѣ устроенъ куполъ. Въ 1794 г. церковь обращена въ православную. Въ 1820 г. была начата постройка новой каменной церкви, основанной въ нѣсколькихъ сажняхъ отъ мѣста старой; она окончена послѣ 1830 г. и освящена во имя св. Архистратига Михаила. Въ 1858 году, въ бытность священникомъ Даниловой-Балки Матвѣемъ Радзівевскаго, была произ-



ведена перестройка церкви на средства мѣсти. помѣщика Михаила Потоцкаго: съ сѣв. и южн. сторонъ были пробиты стѣны и пристроены два придѣла; пристроена также на средства Михаила Потоцкаго каменная колокольня. Изъ священниковъ достопримѣчательнъ Евдокимъ Чарторійскій, священствовавшій здѣсь съ 1815 по 1855 г. († 1858 г. здѣсь же), много потрудившійся при устройствѣ теперь существующаго храма. Церк. земли: усад. 2 д. 1965 с., хутора 8 д. 1129 с., пахатной въ 3-хъ см. 55 д. 1786 с. и сѣнок. 16 д., всего 83 д. 80 с. Съ 1875 года существуетъ одноклассное народное училище М. Н. Пр. Въ 1897 г. открыта школа грамоты для дѣвочекъ.

105. **Дубинова с.**—расположено на ровномъ мѣстѣ при р. Бугѣ, въ 14 вер. отъ м. Савраи на н. Къ Дубиновскому приходу состоитъ причисленнымъ село *Красенькое*, расположенное также при Бугѣ, ниже Дубиновой. Дубинова прежде называлась также „Богдановкою“; въ настоящее время этимъ именемъ называется западная старая часть села. О времени заселенія Д. можно полагать, что она основана около половины XVIII в., такъ какъ устроенная въ 1765 г. церковь была первою, построенною „а ргіна гадісо“ новооселившимися „слободниками“, какъ говорится въ описаніи церкви (павѣтѣ) 1784 г. Въ XVIII в. Д. принадлежала еп. Любомирскимъ, а въ XIX в.—къ казеннымъ имѣніямъ; въ 40-хъ годахъ здѣсь такъ же, какъ и въ Красенькомѣ, было военное поселеніе, жители коего въ то время умножены переселеніемъ крестьянъ изъ другихъ мѣстъ. Въ настоящее время принадлежн въ Дубиновой м. п. 953, ж. п. 896; въ Красенькомѣ м. п. 1060, ж. п. 966. Имя существующая Рождество-Богородичная церковь въ Д. построена въ 1765 г. по разрѣшенію уніатскаго митрополита Фелиціана Володковича и освящена Чечельницкимъ деканомъ Василіемъ Заіончевскимъ въ честь Рождества Пресвятой Богородицы. Эта церковь—первая въ селѣ; другихъ зданій раньше не было: первоначально она была трехкупольная, но въ 1865 г. при ремонтѣ церкви два боковыхъ купола сбиты, въ какомъ видѣ она существуетъ до настоящаго времени. Въ сей церкви есть чтимая икона Божіей Матери, копія Кіево-Братской иконы. Въ Красенькомѣ есть также церковь, деревянная, во имя св. Ап. Іоанна Богослова, построенная, какъ свидѣльствуетъ описаніе церкви 1784 г., въ 1766 г. и такъ же, какъ Дубиновская церковь, была первоначально уніатскою, а въ концѣ XVIII в., при всеобщемъ воссоединеніи Подольскихъ уніатовъ, обращена изъ уніатской въ православную. Какъ при той, такъ и при другой церкви есть церк. земли, а именно: въ Дубиновой—ус. 2 д. 17 саж., пах. 32 д. и неуд. 45 с.,—всего 34 д. 62 саж.; въ Красенькомѣ—ус. 3 д. 74 саж., пах. 63 д. 43 саж., сѣн. 5 д. 80 с., неуд. 3 д. 84 с.,—всего 76 д. 281 с. Земли эти надѣлены въ 1873 г. бывш. люстраціонной комиссіею казенныхъ земель. Причт. помѣщенія устроены въ Красенькомѣ въ 1894—1895 гг. на зем. сборъ. Въ Д. есть народное училище М. Н. П. (съ 1875 г.), а въ К. церк. школа (съ 1895 года).

106. **Емиловка с.**—расположено при небольшой рѣчкѣ, на вост. отъ м. Голованевска въ 10 вер. Село раздѣляется на двѣ части—сѣверную и южную; сѣв. называется „Глобинка“, а южная—„Лаутаривка“. Отсутствие лѣсовъ въ окружающей мѣстности служитъ причиною рѣзкихъ контрастовъ въ температурѣ зимы и лѣта, но климатическія условія можно считать благоприятными; почва—черноземная. Къ сѣверу отъ Емиловки расположена причисная деревня *Чеховка*, получившая свое названіе отъ того, что ея заселили назадъ тому лѣтъ 30 слишкомъ чехи римско-



Балтский у. 5 окр.

католическаго вѣроисповѣданія, выходы изъ Австріи. Сначала ихъ было только 4 семейства, въ послѣднее время ихъ насчитывается около 28 семействъ; все это— народъ грамотный, трудолюбивый и промышленный; между ними есть отличные ткачи, музыканты, плотники и кузнецы. Въ 1888 году, съ выходомъ закона, воспрещающаго иностранцамъ свободное проживаниеъ въ предѣлахъ Юго-западнаго края, нѣкоторые изъ чеховъ возвратились въ Австрію, но большинство, сроднившееся съ здѣшнимъ народомъ посредствомъ браковъ, предпочло остаться въ Россіи; въ 1891 г. они присоединились къ православію; присоединеніе совершилъ окружной Благочинный святи. Іосифъ Остановичъ съ 2-мя священниками въ присутствіи властей, мѣстной помѣщицы и т. п. Всѣхъ вообще жителей въ с. Емиловкѣ 1715 д., въ томъ числѣ муж. п. 853; всѣ— малороссы, по преимуществу занимаются земледѣліемъ. Съ незапамятныхъ временъ въ Емиловкѣ существовала маленькая деревянная церковь, которая, съ увеличеніемъ народонаселенія, стала невмѣстительной; поэтому въ 1870 году возникла мысль устроить новую церковь, которая и была окончена въ 1875 г. Она—деревянная, во имя Рождества Пресвятыя Богородицы, устроена на средства крестьянъ при пособіи отъ казны и при весьма дѣятельномъ участіи бывшаго въ то время священника Петра Давидовича и помѣщика генерала Ивана Ивановича Красовскаго; стоимость существующаго храма опредѣляется въ 20.000 руб. Въ церкви есть мѣстно чтимая икона святителя Николая, найденная, по преданію, въ лѣсу около 40 лѣтъ тому назадъ. Церковь имѣетъ капиталъ въ 3000 руб., проценты съ котораго поступаютъ въ пользу причта; капиталъ этотъ пожертвованъ книгинею Софіею Никол. Урусовой. Церк. земли: пах. въ 3-хъ смѣнахъ 39 д. 1224 с., сѣн. 13 д. 408 с. и усад. 3 д., всего 55 дес. 1632 саж.; земли эти занимаютъ ровную площадь и находятся отъ села не въ далекомъ сравнительно разстояніи. Изъ священниковъ достопримѣчательны были: Василій Лосевыишскій, служившій при церкви болѣе 25 лѣтъ съ 1844 года; преданіе говоритъ, что онъ былъ человекъ высокорелигіозный; при участіи Лосевыишскаго начата постройка настоящаго храма; святи. Петръ Давидовичъ, принимавшій весьма дѣятельное участіе въ окончаніи начатаго храма. Въ Е. до 1891 г. существовала школа грамоты, а съ 1891 г.—церк.-приходская; помѣщается въ собственномъ зданіи, устроенномъ въ память спасенія Царской Семьи 17 октября 1888 года.

107. **Каменная-Криница** с.—расположено на границѣ Кіевской губ., на двухъ небольшихъ покатостяхъ, при небольшой рѣчкѣ, берущей свое начало изъ колодезя, известнаго водѣ именемъ „каменной-криницы“. Почва—черноземная, весьма удобная для всѣхъ и щедро вознаграждающая земледѣльцевъ. Село К.-К. образовалось около половины XVIII в., какъ это видно изъ эрекции 1752 года, данной владѣльцемъ имѣнія Францискомъ-Салезіемъ Потоцкимъ (Тр. Ком., в. IV). Въ эрекции этой Потоцкій говоритъ: „довожу до свѣдѣнія яснѣвельможнаго епископа Леона Шептицкаго, что для непрестаннаго прославленія Господа Бога и разрѣшилъ построить новую церковь во имя Св. Троицы въ новозаселенной деревушкѣ Каменной-Криницѣ, принадлежащей къ Уманской волости, Побужскому ключу, Брацлавскому воеводству, Винницкому повіту. Для этой имѣющей строиться церкви, въ обыкновенный надѣлъ настоятелю, назначенному къ ней моею презентою, и его преемникамъ, навсегда назначено мѣсто для построекъ со всѣми удобствами“ и т. д. Тотъ же Потоцкій въ 1753 году, на имя того же еписк. Шептицкаго, рекомендуетъ



на должность приходскаго священника въ Каменную-Криницу Василя Малицкаго, — съ тѣмъ, что увольняетъ его отъ всякихъ податей дворскихъ и громадскихъ, отъ чиншомъ, осыномъ, отъ десятины пчельной и иныхъ, позволяетъ ему производить постройки, гдѣ усмотрится удобное для этого мѣсто, предоставляетъ ему въ пользованіе прудикъ и сѣнокосъ въ двухъ сѣнахъ, каждая на 30 косарей, и пахатное поле въ трехъ сѣнахъ, по 30 дней пахоты въ каждой. За это „козлиторъ“ обязываетъ Малицкаго совершать по субботамъ литургію за благосостояніе его, Потоцкаго, и за души умершихъ. Въ настоящее время К.-К. принадлежитъ Удѣльному Вѣдомству, приобретенному его отъ Маріи Строгановой, урожд. Потоцкой. Теперь въ селѣ малороссовъ православныхъ 2560 д. об. пола, католиковъ 24 души; евреевъ около 123 об. пола. Первый храмъ въ К.-К. былъ деревянный, построенный осадникомъ Мочульскимъ въ 1753 году во имя Св. Троицы. Онъ былъ униатскій; въ 1773 году церковь вмѣстѣ съ священникомъ Григоріемъ Бѣлинскимъ, рукоположеннымъ униатскимъ митрополитомъ Володковичемъ, присоединена къ православію, но затѣмъ около 1775 г. была вновь захвачена униатами, хотя въ приходѣ былъ православный священникъ Іоаннъ Зозулинскій, рукоположенный Волошскимъ архіереемъ; въ это время въ селѣ было 140 дворовъ (Кіев. Еп. Вѣд. 1894 г. № 3, стр. 65 и 69). Въ 1872 г. на ередетна, заграничныя Потоцкимъ, начать постройкою новаго храма, при дѣятельномъ участіи графа Строганова; освященъ въ 1876 году. Новопостроенный храмъ — кириничный, съ однимъ деревяннымъ верхомъ, покрытъ листовымъ желѣзомъ, стоимостью около 32 тыс.; иконостасъ въ храмѣ — трехъ-арусный; особо чтимыя иконы: Богоматери „Скоробослушницы“ и великомуч. Пантелеимона, — выписанныя изъ Афона въ 1888 г. (высота 1½ арш.). Церк. земли 96 дес. 1676 саж., въ томъ числѣ пах. 60 дес. и сѣн. съ лѣсомъ 30 дес. Помѣщенія для причта сооружены въ 1891 г. на земельный сборъ, за исключеніемъ дома для священника, построеннаго 25 лѣтъ тому назадъ. Церк.-прих. школа открыта въ 1861 г. свящ. Порфириемъ Пѣвничевскимъ; помещается нынѣ въ новомъ отличномъ зданіи, сооруженномъ въ 1894 году.

108. **Каменный-Бродъ** с. — расположено на низменности при двухъ ручьяхъ, которые, сливаясь въ южной сторонѣ села, впадаютъ въ р. Синицу; отъ станціи подъѣзднаго пути „Грушка“ въ 8 вер. къ с.-в. Климать — сухой и адровый; почва легкая, черноземная, мѣстами каменистая. Село получило свое названіе отъ характера рѣчки Синицы, протекающей среди каменистыхъ горъ и у южной части села представляющей пологое мѣсто съ удобнымъ переѣздомъ и переходомъ въ бродъ. Преданіе утверждаетъ, что здѣшнія ущелья были приютомъ гайдамаковъ, которые здѣсь зарывали свои награбленные сокровища; потому и въ настоящее время, по сохранившемуся преданію, бываютъ поиски за кладами. К.-Б. принадлежалъ когда-то Конецпольскимъ и Потоцкимъ; въ недавнее время Марія Строганова, урожденная Потоцкая, продала это имѣніе Удѣльному Вѣдомству. Въ настоящее время народонаселеніе прихода (около 3000) состоитъ изъ крестьянъ-собственниковъ; малороссовъ, молдаванъ и вольныхъ жителей — дворянъ, гражданъ и мѣщанъ; кромѣ того, есть 10 евреевъ; римско-католиковъ около 100 душъ. Изъ вольныхъ жителей въ 1871 г. выселилось изъ К.-Б. на Кавказъ около 30 семействъ. Въ 1880—1881 гг. поселились вольные жители въ поселкѣ *Таужанскъ*, а въ 1895—1896 гг. — въ поселкахъ *Мощной*, *Каменногорскъ*, *Василевскъ*, *Симирной* и *Купчинскъ*. Эти поселки образовались на земляхъ Удѣльнаго владѣнія на арендныхъ условіяхъ.



Каменныхъ прихожанъ об. пола 1462 д., а вольныхъ съ временно проживающими— 1430 д. До 1820 г. въ К.-Б. были молдаване и составили одно поселеніе вмѣстѣ съ крестьянами-малороссами и такъ назыв. шляхтою, но затѣмъ не смогли ужиться здѣсь съ малороссами, въ 1820 г. испросили у графа Потоцкаго позволеніе выселиться въ другое свободное мѣсто и поселились вблизи Каменнаго-Брода, на дикой скалѣ у рѣчки Слнчяки, и образовали дер. *Молдованку*. Благодаря этой особенности, молдаване до сихъ поръ сохраняли свою національность въ языкѣ, костюмѣ, нравахъ и предразсудкахъ. Населеніе занимается хлѣбопашествомъ. Крестьяне К.-Б. имѣютъ у себя рудокони бѣлой глины, которую продаютъ въ м. Саврань. Въ послѣдней четверти XVIII столѣтія была въ К.-Б. деревянная небольшая капличка во имя св. вмуч. Дмитрія, построенная по разрѣшенію униат. Брацлавскаго суррогата Яхимовича въ 1779 г. (Ки. визитъ XI, 43). Нынѣ существующій храмъ—каменный, съ деревяннымъ верхомъ, однопрестольный, во имя св. вмуч. Дмитрія Солунскаго, построенъ въ 1820 г. пздвѣніемъ прихожанъ, старшіймъ свщ. Константина Гадзинскаго, но построенъ непрочо и имѣетъ трещины въ нѣкоторыхъ мѣстахъ у оконъ и дверей. Въ храмѣ есть мѣсто чтимаго шкона Богоматери (Кіево-Печерекая). Изъ священниковъ были выдающіеся: съ 1820—1840 гг. Константинъ Гадзинскій, изъ окончившихъ курсъ Под. семинаріи; при немъ построена нынѣ существующая каменная церковь; въ свое время онъ былъ выдающимся пастыремъ и долгое время служилъ въ должности Благочиннаго; съ 1842 по 1874 г. былъ со времени рукоположенія своего священникъ Филиппъ Цыбульскій, изъ окончившихъ курсъ семинаріи.—пастырь усердный, миролюбивый, который особенно расположилъ къ себѣ прихожанъ, отдававшихъ нерѣдко на его судъ свои спорныя дѣла и мирившихся съ его рѣшеніемъ безпрекословно; онъ усердно хлопоталъ о постройкѣ новой церкви въ К.-Б., выхлопоталъ даже самый проектъ для постройки, но, по неблагопріятнымъ для церковнаго интереса переменамъ въ администраціи имѣній графа Потоцкаго, владѣльца К.-Б., проектъ этотъ не осуществился. Церк. земли усад. 2 д. и пах. 100 д. Въ К.-Б. ц.-пр. школа существуютъ съ 1876 г., хотя и раньше была неофициальная школа у дьячковъ. Въ д. Молдаванкѣ школа грамоты съ 1876 г.; въ д. Таужинкѣ также школа грамоты съ 1898 г.

109. **Каптанка** с.—расположено на в. отъ м. Голоскова, при небольшой рѣчкѣ Мокрой Деревкѣ, впадающей въ р. Бугъ. Почва—песчаный черноземъ, мѣстами каменистая. Названіе село получило, какъ объясняютъ старожилы, отъ „осадчаго“ (заселителя села), называвшагося Каптаномъ. До 1834 г. К. владѣлъ графъ Потоцкій, въ 1835 г. приобрѣлъ это имѣніе Яснскій, а съ 1870 г. владѣтъ гг. Москалевы. Прихожанъ нынѣ 1757 д. об. пола; кромѣ того, есть два семейства католиковъ. Въ 1891 году 10 семействъ добровольно переселились на постоянное жительство въ Томскую губернію. Занятіе крестьянъ—хлѣбопашество. О церкви К. имѣется такое первое извѣстіе. Въ „описаніи состоящимъ издавна подъ ведомствомъ Уманской протопріи православнымъ церквамъ 1775 г.“ значится: „с. Каптанскаго церковь первоуказаннаго Андрея, при оной священникъ Андрей Левѣцкій, рукоположенный преосвященнымъ Іоаномъ; дворовъ 74; нынѣ захвачена на унию, какъ и всѣ“ (Кіев. Еп. Вѣд. 1894 г. № 3, стр. 67). Когда построенъ этотъ храмъ и какъ долго существовалъ—неизвѣстно. Насколько помнятъ, бывший въ прошломъ вѣкѣ храмъ былъ крытъ сначала камышомъ, а впоследствии досками; просущество-



валъ до 1862 г. Въ 1862 г. построена нынѣ существующая каменная церковь на средства помѣщика Яенискаго и прихожанъ. Храмъ до верхняго карниза каменный, а выше деревянный; посвященъ въ честь Покрова Божіей Матери, объ одномъ куполѣ совместно съ колокольней, стоимостью около 18.000 руб. Церк. земли: усад. 3 д. 891 с., пах. въ 4-хъ смѣнахъ 57 д. 2245 с. Церк. школа—съ 1863 г., помѣщается въ общественномъ зданіи. Производится постройка новаго школьнаго зданія на отведенной крестьянами землѣ, на средства общественныя съ пособіемъ отъ Ки. Учил. Совѣта.

110. **Клинова с.**—раскинуто въ ложбинѣ на протяженіи болѣе 3-хъ верстъ, при ручьѣ Кайнарѣ, здѣсь берущемъ свое начало; съ с. граничитъ съ Кіевскою губ.; отъ м. Голованевска въ 12 вер. Почва—черноземная. До 1834 г. владѣльцемъ с. Клиновой былъ графъ Мечиславъ Потоцкій, съ 1834 по 1841 г. Владиславъ Трицкскій, а съ 1841 г. Николай Богучкій. По смерти сего послѣдняго, имѣніе перешло во владѣніе его дѣтей; некоторые изъ нихъ продали слѣдующую имъ землю товариществу, состоящему изъ 50 домохозяевъ—крестьянъ с. Клиновой 224 дес., крестьянину м. Ладьякина Уманскаго уѣзда Фомѣ Вороненку 224 дес. и того же мѣстечка священнику Василію Буницкому 115 дес.; остальною землею, въ количествѣ 1580 д., еще владѣютъ наследники бывшаго помѣщика Богучкаго. По уставной грамотѣ, крестьяне с. Клиновой на прѣлахъ собственностию владѣютъ 1687 дес. За исключеніемъ 23 д. об. поля католиковъ и 18 д. сиротъ, всѣ жители—православные, которыхъ м. п. 877, жен. 912. Въ 1761 г., на благословеніемъ епископа унітскаго Максимиліана Рылло, была выстроена въ с. К. Рождество-Богородичная церковь о трехъ куполахъ. Въ 1880 г. окончена постройка новаго церкви, а старая продана въ д. Заичковочку Уманскаго у. Кіев. губ. для постройки часовни. Престолъ стараго храма ошалеванъ досками и покрытъ нальсомъ съ куполомъ и крестомъ. Новая Р.-Богородичная церковь—деревянная, однокупольная, въ связи съ колокольней, построена на средства прихожанъ, стоимостью около 18.000 руб. Церк. земли 55 д. 1632 с., въ томъ числѣ ус. 3 д. и сѣнок. 13 д. 408 с.; остальная—пахатная въ 3-хъ смѣнахъ. Церк.-прих. школа—съ 1885 г.; помѣщается въ собственномъ зданіи, выстроенномъ въ 1887 г.

111. **Красногорка с.**—расположено на границѣ Кіевской губ., на двухъ невысокихъ холмахъ, пересѣкаемыхъ небольшою рѣченкой, берущей свое начало здѣсь и впадающей въ Бугъ. Мѣстность часто страдаетъ отъ болотія, особенно въ сухое лѣто. Численность правосл. народонаселенія 1303 д. об. поля; они дѣлятся на крестьянъ и шляхту (бывшихъ однодворцевъ); сиротъ 11 д. об. п. Въ 1881 году 10 семействъ шляхты выбыло на жительство въ Таврическую губ., гдѣ они приобрѣли собственную землю; изъ нихъ одно семейство возвратилось обратно въ К. Прихожане занимаются хлѣбовашествомъ. Первый храмъ въ К. былъ Успенскій, деревянный, трехкупольный; устроенъ въ 1766 г. по разрѣшенію уніат. Холмскаго епископа Максимиліана Рылло. При устройствѣ церкви дана была въ томъ же 1766 году эрекция на земли отъ владѣльца Салевія Потоцкаго подъ условіемъ, чтобы православные священники К. были въ послушаніи Римскаго папы (Ки. визитъ 1784 г., XI. 49); храмъ этотъ сгорѣлъ. Существующій нынѣ Успенскій храмъ—каменный; начать постройку въ 1822 году и окончить въ 1862 году. Постройку этого храма принялъ сначала на собственные средства мѣстный священникъ Андрей Левицкій, а по смерти его она продолжалась ста-



Балтский у. 5 окр.

раніемъ его преемниковъ на средства прихожанъ. Съ окончаніемъ сего храма, по крайней бѣдности прихожанъ, не доставало средствъ на устройство въ немъ новаго иконостаса, почему священникъ совместно съ прихожанами выпросилъ въ с. Таужной изъ старой церкви иконостасъ; такимъ образомъ храмъ сей былъ освященъ и ровно черезъ 40 лѣтъ начало совершаться въ немъ богослуженіе. Въ 1872 г. устроенъ новый иконостасъ на сумму 900 р. Церк. земли: ус. 3 д., пах. 34 дес. 1406 саж. и сѣн. 9 дес.—итого 46 дес. 1006 саж. Церк. школа въ К. съ 1868 года.

112. **Краснополъ с.**—лежитъ на с. отъ м. Голованевска, на гр. Кіев. губ.; расположено на скатахъ двухъ горъ, при слияніи рѣчекъ Цыганки и Кайнары, впадающей въ р. Ятрань. К. образовался, по преданію, изъ казачьихъ хуторовъ, расположенныхъ въ окрестностяхъ по оврагамъ и балкамъ; съ переходомъ этихъ хуторовъ во владѣніе поляковъ, помѣщики графы Потоцкіе переселили сюда еще часть своихъ подданныхъ изъ другихъ имѣній и такимъ образомъ образовалось существующее нынѣ село. Нынѣ всего населенія въ К. 958 д. об. пл.; всѣ они—православные, малороссы-крестьяне, занимаются хлѣбопашествомъ, въ свободное же время многіе занимаются ткачествомъ. Церковь въ честь Рождества Пресвятыя Богородицы—деревянная, построена въ 1764 г. стараніемъ прихожанъ. При ней колокольня тоже деревянная, построена въ 1851 г. Раньше существующаго храма въ приходѣ другаго не было. Объ этой церкви имѣется слѣд. извѣстіе. Въ „опиcи состоящимъ издавна подъ вѣдомствомъ Уманской протопоіи православнымъ церквамъ“ 1775 г. значится: „села Краснаго Поля церковь—Рождество-Пречиска; при оной священникъ Лука Зозудѣнскій, рукоположенный преосвященнымъ Говомъ; дворовъ 30; нынѣ (1775 г.) захвачена, какъ и всѣ, на унию“ (Кіев. Еп. Вѣд. 1894 г. № 3, стр. 66—69). Въ настоящее время производится въ с. Краснополѣ постройка новой церкви, начатой еще въ 1896 г. 13 іюля, когда совершена закладка. На постройку новой церкви уже пока затрачено 3000 руб. Зданіе новоустроеннаго храма—деревянное, на каменномъ фундаментѣ. Въ XVIII в. здѣсь священствовали послѣдовательно лица изъ рода Кошутскихъ. Въ этомъ столѣтіи въ началѣ священникомъ былъ Василій Кошутскій, а затѣмъ зять его Евфимій Мельницкій, служившій въ приходѣ болѣе 40 лѣтъ, въ 1880 г. умершій и похороненный на приходскомъ кладбищѣ. Церк. земли: пах. въ 3-хъ сѣнахъ, въ каждой по 16 дес. 1110 с., усад. 3 д., пахати. сѣнокоса 17 д. 2226 с., хутора 6 д. 184 с. и неудобной 2160 саж., а всего 77 д. 700 с. Причтовая постройка устроена въ 1895 г. на земельн. сборъ. Въ К. школа открыта въ 1868 г. стараніемъ бывшего тогда священника Мельницкаго; нынѣ церк.-прих. школа помѣщается въ собственномъ зданіи.

113. **Крутенъкое с.**—расположено на самой границѣ Кіев. губ., на сѣверъ отъ м. Голованевска въ 18 вер. Приходъ Крутенъкое образовался, какъ говоритъ преданіе, изъ хутора, основаннаго казакомъ Гонтою. Нынѣ населенія муж. пола 712, жен. 700; это—все крестьяне-земледѣльцы; иновѣрцевъ нѣтъ. Существующая церковь построена съ благословенія униатскаго епископа Рылло, по имя св. Ап. Іоанна Богослова, въ 1764 году; она—деревянная, трехкупольная; въ 1848 г. расширена боковыми придѣлами стараніемъ владѣльца Франца Гурковскаго. Иконостасъ въ ней старшій, рѣзной работы. Около 1775 г. эта церковь была захвачена униатами, хотя при ней былъ священникъ Григорій Томачевскій, рукоположенный



православнымъ Волошскимъ епископомъ; дворовъ было тогда 72; раньше же (до 1775 г.) церковь эта относилась къ Уманской православной протопопіи. Когда она воссоединена съ православіемъ—неизвѣстно, но не позже 1794 года. Въ настоящее время собираются средства для постройки новой церкви; между прочимъ мѣстная землевладѣлица кн. М. П. Абомелькъ отпустила 10 дес. земли, которая застѣвается ей сѣменами ежегодно, и доходъ отъ земли идетъ въ фондъ на постройку церкви. Церк. земли: усад. съ погостомъ 3 д., пах. въ 3-хъ сѣнахъ 33 д. 1558 с., сѣн. 17 д. 600 с.,—итого 53 д. 2158 с. Кладбище въ приходѣ два: одно—въ селѣ древнее; на немъ владѣлецъ имѣнія Л. Гурковскій построилъ въ 1830 г. римско-католическую каплицу, существующую и въ настоящее время. Школа открыта въ 1862 г. священникомъ Гюргиемъ Кобелинскимъ.

114. **Бурачьи Лозы** с.—расположено на возвышенной равнинѣ, вдоль небольшой безымянной рѣчки, притока Буга, въ 15 вер. на с. отъ м. Криваго Озера, гдѣ почт. отдѣленіе; ближайшая ж.-д. ст. „Любановка“ въ 28 вер. Заселено село около половины XVIII в., какъ можно видѣть изъ того, что бывшая здѣсь во второй половинѣ того вѣка церковь была устроена въ 1762 г. „а рѣша гадісе стараніемъ Мирецкаго, арендатора той слободы, осадчаго и ктитора, а также новопоселившихся Курачо-Лозскихъ слободникъ“. Какъ заселенное на земляхъ кн. Любомирскихъ, село К.-Л. принадлежало этимъ владѣльцамъ до конца XVIII в., затѣмъ перешло въ казну, а теперь составляетъ частную собственность нѣсколькихъ лицъ. Въ приходѣ К.-Л. принадлежитъ дер. *Адамовка*, существовавшая уже въ 1784 г. и числящаяся, какъ и теперь, приписною къ К.-Л. Въ 1784 г. въ Адамовкѣ было 18 семействъ прихожанъ, въ то же время въ Бурачьи-Лозахъ было 60 семействъ, а всѣхъ прихожанъ какъ въ селѣ, такъ и въ приселкѣ было взрослыхъ 288 и дѣтей 118 (Кв. визитъ XI, 31). Въ настоящее время прихожанъ въ К.-Лозахъ муж. 847 и жен. 857, въ Адамовкѣ муж. 337 и жен. 292,—всего муж. 1184 и жен. 1149; кромѣ того, въ приходѣ живутъ 41 катол. и 36 евреевъ. Первая въ К.-Л. церковь, какъ было уже сказано, выстроена въ 1762 г., будучи заложена въ томъ году Чечельницкимъ деканомъ Василіемъ Заіончевскимъ, и освящена братомъ того декана Іоанномъ Заіончевскимъ, прих. священникомъ с. Пирожной. Эта церковь была деревянная, объ одномъ куполѣ. Въ концѣ XVIII в. она вмѣстѣ съ прихожанами обращена въ православную и просуществовала до постройки новой церкви. Нынѣ существующая церковь построена въ 1867 г.; она—однокупольная, съ колокольней въ одномъ зданіи, длиною 9 саж. 2 арш., шир. 9 арш. и выс. 12 саж.; посвящена, какъ и старая церковь, въ честь Св. Живоначальн. Троицы. Церк. земли: ус. 3 д., пах. 27 д. 907 с. и сѣнок. 22 д. 100 с. Церк.-прих. школа въ К.-Л. съ 1879 года.

115. **Липовенькое** с.—расположено на с.-в. отъ м. Голоскова, при рѣчкѣ Мокрой Деревячѣ, при впаденіи въ нее другой небольшой рѣчки, берущей начало выше Л. въ д. Одай-Пушковой. Преданіе говоритъ, что село раньше называлось „Гордыню“ (можетъ быть, отъ названія дерева „гордынки“, которое въ изобиліи росло въ близъ лежащихъ лѣсахъ и хуторахъ). Название „Липовенькое“ дано мѣстнымъ владѣльцемъ графомъ Потоцкимъ, который насадилъ здѣсь рощу липъ, до сихъ поръ существующую. Липовенькое отъ Потоцкихъ перешло къ Чижевскимъ, и теперь принадлежитъ помѣщику Казиміру Кеаверъ Чижевичу. Приходъ состоитъ изъ крестьянъ-малороссовъ; всѣ—вѣроисповѣданія православнаго



Валтский у. 5 окр.

числомъ 1257 д. об. пола; занимаются хлебопашествомъ, а также гончарствомъ; прежде занимались садоводствомъ, но теперь это занятіе въ упадкѣ. Въ селѣ Л. былъ храмъ деревянный малый, посвященный въ честь усненія св. Анны; построенъ въ 1713 г. стараніемъ крестьянина с. Пушкиной Иваса (фамилія его неизвестна); прахъ его покоится на бывшемъ церковномъ погостѣ, гдѣ и до сего времени существуетъ надъ нимъ памятникъ, состоящій изъ каменнаго креста съ надписью: „Здѣсь покоится прахъ Иваса“. Такъ какъ эта церковь была тѣсною, то явилась необходимость построить новую церковь, къ сооруженію которой и приступлено въ 1892 г. Новая церковь въ 1896 г. была окончена и освящена также въ честь усненія св. Анны. Она построена въ срубъ изъ дубоваго дерева. Иконостасъ въ нее перенесенъ старый, четырехъ-русный, повожденный въ 1866 г. Церк. земли: усад. 3 д., пах. 50 д. и сѣнок. 12 д. 2040 с.,—всего 65 д. 2040 с. Школа открыта въ 1866 г. священникомъ Павломъ Маковскимъ.

116. **Лозовата с.**—на с.-з. отъ м. Голоскова, расположено при небольшой рѣчкѣ, которая беретъ свое начало на поляхъ Лозоватскихъ и впадаетъ въ Бугъ. При той же рѣчкѣ расположены приписные поселки: *Евфимовка, Дельфиновка, Прибыловка*. Въ 4-хъ вер. отъ Лозоватой есть еще одинъ приселокъ *Гренювка*, или *Шведовка*. Ближайшая ст. узкоколейной жел. дороги „Шамраевка“ въ 12 верстахъ. Лѣсовъ ближе на 10 верстѣ идетъ. Почва—черноземная. Лозоватскій приселокъ до 1822 года состоялъ изъ одного небольшого селенія Лозоватой. Съ 1822 г. на пустошорожней землѣ, принадлежавшей владѣльцу графу Александру Потоцкому, былъ застроенъ небольшой поселокъ, который назвали Дельфиновкой отъ имени жены графа, Дельфины. Съ 1877 г. Удѣльное Вѣдомство, къ которому перешло имѣніе графа Потоцкаго, отдало въ аренду на 36 лѣтъ земли, принадлежащія ему въ с. Лозоватой, и такимъ образомъ образовались два поселка—Евфимовка и Прибыловка, получившіе свое названіе отъ крестьянъ Евфимія Бондиренко и Мартина Прибылы, бывшихъ уполномоченными отъ крестьянъ при заключеніи контракта съ Удѣльнымъ Вѣдомствомъ. Съ 1882 г. такимъ же способомъ образовался еще одинъ поселокъ Гренювка, или Шведовка, который расположенъ въ 4 вер. отъ с. Лозоватой на томъ мѣстѣ, гдѣ предъ заселеніемъ его проживалъ арендный владѣлецъ Грень, по имени котораго поселокъ и назвали. Съ 1856 г. по 1889 г. къ Л. приходу принадлежало село Новоселицы, бывшее до 1856 г. самостоятельнымъ приходомъ, въ 1889 году отчисленное къ с. Шамраевкѣ, а съ 1896 г. ставшее вновь самостоятельнымъ приходомъ. Съ какого времени существуетъ Лозовата—съ достовѣрностью сказать нельзя. Судя по тому, что въ вѣдѣн. 1784 г. (Кн. XI, 45) тогдашняя церковь, какъ свидетельствовали старожилы и первые заселенцы села, была застроена въ 1767 г. и была первою въ селѣ (и рѣша гадією), можно думать, что село основано недавно предъ временемъ постройки церкви. Въ XVIII в. село принадлежало Потоцкимъ. Въ 1784 г. прихожанъ было 513 душъ, составлявшихъ 104 семейства. Въ 1822 г. въ Л. было 296 крѣпостныхъ муж. и. Отъ Потоцкихъ въ недавнее время Л. куплена Удѣльнымъ Вѣдомствомъ. Въ настоящее время числится прихожанъ муж. в. 1740 д. и жен. 1733, об. п. 3473 души. Почти все—крестьяне, за исключеніемъ 25 дух. иванія и 42 дворянъ; около шестой части составляютъ крестьяне изъ бывшихъ однодворцовъ или такъ называемой шляхты; эта часть прихожанъ въ большинствѣ не имѣетъ собственнаго надѣла, а владѣетъ землею на чиншовомъ поло-



женіи. Большая часть прихожанъ по народности молдаване, а меньшая (третья часть)—крестьяне-малороссы; изъ нихъ крестьяне деревни Дельфиновки имѣютъ собственный надѣлъ, а жители поселковъ Евѣимовки и Прибыловки арендуютъ землю у Удѣльнаго Вѣдомства. Населеніе занимается преимущественно земледѣліемъ, хотя многіе, особенно такъ назыв. шляхта, занимаются торговлею, постоянно посѣщая ярмарки. Нѣкоторые изъ жителей Л. занимаются овцеводствомъ,—выпасаютъ на выгонахъ стада овецъ, притворяя изъ молока послѣднихъ такъ назыв. „брындзу“. Въ приходѣ, кромѣ двухъ десятковъ евреевъ, никакихъ другихъ ино-вѣрцевъ и сектантовъ нѣтъ. Въ д. Греновкѣ есть около 100 душъ католиковъ, а въ селѣмъ Лозоватой—8 д. католиковъ въ смѣшанныхъ семьяхъ. Первая церковь въ Л. была заложена въ 1767 г. деканомъ Чечельницкимъ Даниломъ Мокрицкимъ. Для этой церкви антиминсъ былъ освященъ униатскимъ митрополитомъ Фелиціаномъ Володковичемъ 23 марта 1760 года. Церковь эта была построена изъ дубоваго дерева, объ одномъ куполѣ. На мѣстѣ этого храма на средства графа Михаила Потоцкаго былъ выстроенъ новый, существующій нынѣ, деревянный храмъ, при дѣятельномъ участіи администратора имѣнія Аванасія Андреевича Абазы. Постройка окончена въ 1867 году, и 18 февраля того же года храмъ освященъ соборіею Благочиннымъ 8-го округа священникомъ Василіемъ Молчановскимъ. Храмъ этотъ—деревянный, съ колокольней, на каменномъ основаніи, пятикупольный, покрытъ бѣлою жестию. Какъ старый, такъ и новый храмъ посвященъ имени св. вмуч. Дмитрія Солунскаго (26 октября). Стоимость церкви около 18 тысячъ. Иконостасъ въ храмѣ трехъ-ярусный. Церк. земли: усад. 3 д., шах. въ 3-хъ см. по 24 д., сѣн. 25 д. 2000 с., всего 100 д. 2000 с. По сохранившимся свидѣніямъ можно установить такой рядъ священниковъ Л. церкви: Дмитрій Молчановскій до 1780 г., Аванасій Молчановскій съ 1780 г. до 1812 г., Лука Молчановскій съ 1812 г. до 1844 г., Василій Молчановскій съ 1844 г. до 1889 г., наконецъ—Николай Евфремовичъ, кандидатъ Кіевск. дух. акад., съ 1889 г. по настоящее время. Такимъ образомъ до 1889 г. здѣсь болѣе столѣтія священствовалъ родъ Молчановскихъ; изъ нихъ Василій Молчановскій почти 45 л. пробылъ въ Л., усердно проходя свое служеніе для церкви и общества; при немъ выстроена въ Л. новая церковь, при постройкѣ которой онъ понесъ много хлопотъ и трудовъ; не разъ приходилось ему ѣздить въ Тульчинъ, резиденцію графовъ Потоцкихъ, гдѣ въ то время проживалъ администраторъ имѣнія Абаза, отъ котораго зависѣли какъ отпускъ лѣса, такъ и необходимыя средства на постройку церкви; о. Василій снискалъ себѣ любовь не только пасомыхъ, но и окружнаго духовенства, избравшаго его въ 1863 г. своимъ Благочиннымъ; въ 1881 г. онъ возведенъ въ санъ протоіерея; скончался 5 мая 1889 г.—Школа открыта въ с. Лозоватой протоіереемъ Молчановскимъ еще въ 1867 году; въ 1898 г. построено зданіе школы, стоимостью до 1500 руб. Въ 1891 г. открыта въ д. Дельфиновкѣ школа грамоты.

117. **Лунолова** с.—расположено на лѣвомъ возвышенномъ берегу р. Буга; ближайшая ж.-д. ст. „Любашовка“ въ 35 вер. и почт.-телегр. отд. м. Кривое-Озеро въ 25 вер. Почва—легкая, супесчаная, переходящая, съ удаленіемъ отъ р. Буга, въ черноземную. Какъ утверждаютъ, Лунолова получила свое названіе отъ чабана Лунола, который впервые поселился здѣсь лѣтъ сто назадъ. Около 1850 г. Лунолова была переименована въ „Малое Красненькое“, въ отличіе отъ забугскаго Красненькаго-Великаго. Около того времени владѣльцы села, графы Потоцкіе, а по-



томъ Строгановы, начали сдавать свои земли выходцамъ изъ разныхъ мѣстъ, почему населеніе с. Луцоловой значительно увеличилось. Одновременно съ симъ поселенцы стали селиться на восточной сторонѣ села и образовали два поселка—Кошары и Александровку. Въ настоящее время эти два поселка слились вмѣстѣ и образовали одну деревню *Кошаро-Александровку*. Со времени образованія этого поселка до 1878 г. онъ былъ приписанъ къ приходу Люшневатой, и только съ 1878 г.—къ приходу Луцоловой. Къ зап. отъ Л. расположены поселки *Михайловка* и *Греновка*; они лежатъ на земляхъ Удѣльнаго Вѣдомства и заселены по переходу къ нему имѣній отъ Строгановой. Населеніе Луцоловой и Михайловки—православное, а въ д. Греновкѣ и Кошаро-Александровкѣ—православное и католическое, съ преобладаніемъ перваго. Въ приходѣ считается прихожанъ 1525 д. об. пола; большинство изъ нихъ—крестьяне, хотя есть нѣсколько семействъ дворянъ и мѣщанъ. Жители поселковъ живутъ на правахъ арендаторовъ земель Удѣльнаго Вѣдомства, а потому часто по своей волѣ выселяются. Главное занятіе населенія—земледѣліе; подспорьемъ въ хозяйствѣ являются ремесла и мастерства—столярное, кузнечное, ткацкое, плотническое; есть и такіе, которые занимаются барышничествомъ,—скупкою разнаго скота, торговлею мясомъ, саломъ и бакалейною мелочью. Въ 1892 г. въ приходѣ проявилось нѣсколько семействъ штундистовъ, но, благодаря своевременно принятымъ мѣрамъ, штундизмъ здѣсь не распространился. Храмъ нынѣшній въ с. Л. построенъ въ 1787 г. иждивеніемъ прихожанъ; онъ—деревянный, въ честь Покрова Пресв. Богородицы; это первый храмъ въ селѣ. До 1877 г. онъ былъ приписанъ къ с. Красенькому (Великому), а самостоятельнымъ съ особымъ причтомъ сдѣлался только съ 1877 г. Къ этой церкви приписана часовня д. Кошаро-Александровки; построена она лѣтъ 20 назадъ стараніемъ Александровскихъ прихожанъ. Церк. земли (по плану 1833 г.): ус. 1 д. 1344 кв. с., пах. въ 3-хъ см. 35 д. 35 с., сѣн. 15 д. 860 с., а всего 51 д. 2239 с. Въ 1897 г. 16 августа учреждено при церкви общество сестричекъ свящ. С. Александровичемъ—съ тѣмъ, чтобы оно собирало добровольныя пожертвованія для содержанія и украшенія церкви. Церк. школа с. Луцоловой открыта свящ. Космою Радзѣвскимъ въ 1884 г.; помѣщается въ собственномъ зданіи.

118. **Люшневата** с.—расположено при впаденіи рч. Молдаванка или Деревухи въ Бугъ, противъ м. Голоскова, расположеннаго на южномъ противоположномъ берегу Буга. Къ приходу приписана д. *Сергіевка*, расположенная на горѣ, возвышающейся надъ р. Бугомъ. Мѣстность—сухая, здоровая; почва—супесчаная. Когда образовалась Л.—неизвѣстно. У жителей сего села существуетъ преданіе, что первымъ поселенцемъ былъ выходецъ изъ Херсонской губ. по фамиліи Антошъ Люшний. Жителей въ Л. православныхъ 518 м., 507 ж.; католиковъ 2 м., 1 ж. и евреевъ 2 м. и 1 ж. Деревня Сергіевка образовалась въ 1890 г. прибывшими крестьянами изъ Кіевской и Подольской губ. Крестьяне занимаются хлѣбопашествомъ и рыболовствомъ; есть также плотники, кузнецы и ткачи. Существующій нынѣ храмъ—каменный, съ деревяннымъ куполомъ, покрытъ жезью, построенъ въ честь предодобной Парасковы въ 1809-мъ году иждивеніемъ мѣстнаго священника Марка Баковецкаго. М. Баковецкій—первый, извѣстный по церковнымъ документамъ, священникъ; онъ священствовалъ въ с. Л. до 1828 г. Послѣ него были священники: съ 1828 г. по 1869 г. Евдокимъ Баковецкій, затѣмъ шесть: Аонасій Курчневскій, Ипполитъ Душинькевичъ, Василій Волковинскій (1872—1879 гг.), Филиппъ Тарчевскій,



Николай Карнасовскій до 1895 г. и теперь священствующій Илія Карнасовскій. Церк. землн: ус. 3 д., пах. 82 д., сѣнок. 15 д. и хутора 3 д. 3 с., всего 103 д. 3 с. Цер.-прих. школа—съ 1884 г.; помѣщается въ новомъ зданіи, передѣланномъ изъ общественнаго магазина.

119. **Малая-Мечетна** с., съ приписнымъ м. *Голосковъ*, дер. *Онисковой* и с. *Терноватой*, составляетъ одинъ приходъ. Малая-Мечетна тянется по склонамъ небольшого оврага, при небольшой рѣчкѣ Мечеткѣ, впадающей въ одну верстѣ отъ с. Малой-Мечетны при д. Онисковой въ р. Бугъ. М. Голосковъ расположено вадъ р. Бугомъ, на горѣ. Восточная часть мѣстечка занята еврейскими домами; въ западной части, отрѣзанной небольшимъ оврагомъ отъ первой, растянулись въ одну прямую линію крестьянскіе домики. Въ концѣ мѣстечка съ восточной стороны находится паромная переправа. С. Терновата расположено въ 8 вер. на юго-востокъ отъ Малой-Мечетны, по двумъ склонамъ оврага, долина котораго орошается маленькими притоками р. Буга, тутъ же въ Т. впадающими въ Бугъ. Ближайшая ж.-д. ст. Елисаветградской вѣтви „Любановка“ въ 38 вер. и „Врадиевка“ въ 27 вер. Мѣстность сухая, здоровая; почва—черноземъ съ пескомъ. Названіе села Малая-Мечетна, по преданію, объясняется тѣмъ, что здѣсь когда-то была турецкая мечеть, и даже указываютъ мѣсто ея—на самомъ высокомъ пунктѣ праваго берега р. Мечетки, гдѣ попадаются въ землѣ кирпичи. Въ XVIII в. Мечетна принадлежала Любомирскимъ, затѣмъ Абомеликамъ, теперь К. Раковской. Въ настоящее время въ М.-М. насчитывается православныхъ 579 муж. и 566 жен. п., католиковъ 13 м. и 9 ж., евреевъ 8 м., 6 ж. Образование д. Онисковой должно отнести къ концу прошлаго вѣка; у жителей д. Онисковой существуетъ преданіе, что въ концѣ XVIII в. выходецъ изъ Кіевской губ., по имени Онисемъ, первый поселился на мѣстѣ, гдѣ въ настоящее время раскинулась деревня. Жители О.—православные, въ количествѣ 372 д. м. п. и 383 д. ж. п.; кромѣ того, есть евреевъ 4 м. п. и 3 ж. п. М. Голосковъ получило свое названіе, какъ говорить, отъ слова „голосъ“, который здѣсь часто подавался при паромѣ чумаками. Блдинными съ рыбою и солью. Въ нѣсколькихъ саженихъ отъ паромной переправы, на горѣ, гдѣ теперь расположилось м. Голосковъ, было два постольныхъ двора, которые служили мѣстомъ отдыха для чумаковъ и проезжихъ. Въ началѣ XVIII в. здѣсь стали селиться евреи; проезжая большаа дорога способствовала торговлѣ, и черезъ нѣсколько лѣтъ поселеніе обращается въ мѣстечко, насчитывающее теперь въ своемъ населеніи православныхъ 99 м. и 103 ж., католиковъ 3 м. и 4 ж., раскольниковъ 3 м. и 2 ж. и евреевъ 387 м. и 362 ж. Село Терновата образовалось изъ разныхъ выходцевъ въ имѣніи князя Александра Любомирскаго въ послѣдней четверти XVIII в.; насчитывается здѣсь православныхъ 494 м. и 455 ж., католиковъ 11 м. и 13 ж., евреевъ 8 м. и 7 ж. Въ Малой-Мечетнѣ зданіе прежней старой церкви, по преданію, было деревянное, въ видѣ простой избы, крытое соломой и обмазанное глиною; когда построено это зданіе—неизвѣстно; мѣсто ея находится въ церковной оградѣ. Нынѣ храмъ—каменный, съ деревянными кунолами, крытыми жостью; построенъ во имя Успенія Божіей Матери въ 1816 году, издѣвленіемъ б. помѣщика князя Абомелдѣа съ помощью прихожанъ, стараніемъ б. священника Феодора Подгурскаго. Стѣны внутри храма расписаны масляной краской въ 1874 году стараніемъ свящ. Луки Багоцкаго изъ средства прихожанъ. Въ храмѣ есть чтимая икона Божіей Матери, пожертвованная въ церковь въ 1774 г. крестьяниномъ Силаромъ; помѣщается ова



въ кіотѣ, за правымъ клиросомъ, возлѣ храмовой иконы. Въ с. Терноватой есть церковь во имя св. великомученика Димитрія; заложена по благословенію Переяславскаго епископа Виктора Садковскаго въ 1791 году (Епарх. Вѣд. 1892 г. № 33, стр. 609); зданіе—деревянное, въ видѣ креста; первоначально стѣны были обмазаны глиною, а крыша на церкви была соломенная. Въ 1853 г. перестроены верхъ на церкви и покрыты жезью. Въ 1889 году переложены стѣны храма и обшиты досками. Въ 1896 г. пристроена къ храму новая колокольня. До 1855 г. храмъ этотъ былъ приписанъ къ Св.-Рождество-Богородичному храму с. Великой-Мечетны, а съ 1855 г. приписанъ къ с. Малой-Мечетнѣ. Церк. земли: усад. 2 д. 669 с., пах. 33 д. 578 с., сѣн. 11 д. 1978 с., хутора 8 д. 538 с.,—всего 55 д. 1363 с. Была иѣкогда земля и при церкви с. Терноватой, но захвачена помѣщикомъ и по суду признана за нимъ. Причт. помѣщ. въ М.-М. устроены въ 1894 г. на зем. сборъ. Первымъ извѣстнымъ по церковнымъ документамъ священникомъ здѣсь былъ Ѳеодоръ Подгурскій, строитель настоящаго храма; священствовалъ въ М.-М. до 1823 г. Затѣмъ иѣсь священствовали: съ 1823 г. до 1847 г. Савва Виноградскій, умершій въ с. Мечетнѣ; съ 1847 г. до 1869 г. Августинъ Писначевскій, который былъ Благочиннымъ въ этомъ округѣ, а съ 1869 г. до 1882 г. Лука Багоцкій. Въ М.-М. имѣется ц.-прих. школа съ 1883 г.; кроме того, есть еще двѣ школы грамоты въ приписныхъ,—с. Терноватой съ 1893 г. и д. Онисковой съ 1897 года.

✓ 120. **Молдавка** с.—при рѣчкѣ Молдавкѣ, или Деренюхѣ, въ 5 вер. отъ впаденія ея въ Бугъ, на сѣв. отъ м. Голоскова. Мѣстность—стѣнная. М. основана въ XVII в. молдаванами, какъ показываетъ и самое названіе, но въ настоящее время въ селѣ есть не болѣе 2—3 семействъ молдаванъ, утратившихъ свои національныя черты и почти слявшихся по языку и обычаямъ съ малороссами, населяющими теперь Молдавку. По преданію, бывшіе иѣкогда въ селѣ молдаване разбѣжались во времена крѣпостнаго права. Въ XVIII в. М. принадлежала Потоцкимъ, затѣмъ перешла къ Островскимъ и Ружницкимъ и, наконецъ, къ княг. Трубецкой. Къ Молдавскому приходу принадлежитъ два приселка, образовавшихся въ 1889 г. изъ крестьянъ православнаго вѣроисповѣданія Подольской и Кіевской губ., купившихъ у помѣщицы кн. Трубецкой земли и на нихъ поселившихся: *Надеждовка* и *Матвѣвка*. Первый приселокъ, Надеждовка, названъ отъ имени помѣщицы, кн. Надежды Алексѣевны Трубецкой, продавшей заселенцамъ земли; второй приселокъ, Матвѣвка, получилъ названіе отъ перваго родившагося въ немъ ребенка, названнаго Матвѣемъ. Прихожанъ всѣхъ цинѣ муж. 1070, жен. 1034; кроме того, есть 26 д. р.-католиковъ и 21 д. евреевъ. Первая извѣстная намъ деревянная церковь въ М. въ честь Чуда св. Архистр. Михаила построена была въ 1783 г. Сначала это была „кавлица“, приписаная къ церкви сосѣдняго села Раздола (въ XVIII в. церковь и кавлица были униатскими. Кн. визитъ, XI, 47). Церковь эта, ставшая съ конца XVIII в. самостоятельной, въ 1884 г. разобрана вѣдѣствіе ветхости, и изъ ея матеріала, съ присоединеніемъ новаго, построена цинѣ существующая церковь—деревянная, однокупольная, съ колокольней вмѣстѣ, посвященная также въ честь Чуда св. Архистр. Михаила. Церк. земли: усад. 1 д. 555 с., пах. 66 д. 2315 с. и хутора 4 д. 780 с. Причтовья помѣщенія устроены въ 1891 г. Ц.-прих. школа—съ 1886 года.

121. **Наливайка** с.—расположено на равнинѣ, на в. отъ м. Голованевска. Мѣстность—здоровая; почва—черноземная. Какъ говорить преданіе, приходъ обра-



зовался при хуторѣ какого-то казака Наливайка. Нѣкогда Н. принадлежала Потоцкимъ, теперь Рудимъ-Левковичамъ. Прихожанъ числится 594 м. и 627 ж.; кромѣ того есть 12 д. евреевъ. Съ 1764 г. по 1892 г. въ Н. существовала старая деревянная церковь, но за ветхостью упразднена; зданіе ея, съ разрѣшенія Епарх. Начальства, продано на спосъ жителямъ с. Табановой Кіев. губ. для постройки изъ нея новой церкви. Нынѣ существующая церковь—деревянная, во имя Чуда св. Архистратива Михаила (6 сентября), построена въ 1892 г. издвѣніемъ прихожанъ на сумму около 14,000 руб.; освящена преосвященнымъ Николаемъ, Викаріемъ Под. епархіи. Церк. земли: усад. 3 д. 32 с., пах. въ 5 см. 36 д. 1758 с., сѣн. 12 д. 149 с. Въ Н. были слѣдующіе священники: до 1822 г. Алексій Чарторійскій, съ 1822 до 1863 г. Георгій Николаевскій, съ 1863 до 1893 г. Алексій Крыжановскій, а съ 1843 до 1883 г. Назанавль Гергилевичъ. Въ 1883 г. поступилъ на приходъ нынѣшній священникъ Сильвестръ Бѣлецкій; при немъ устроена новая церковь. Церков.-приход. школа открыта въ 1885 году и помещается въ собственномъ зданіи, уступленномъ въ 1896 году обществомъ въ пользу церкви.

122. **Новоселица** с.—на ю.-з. отъ Голованевска, расположено при маленькой рѣчкѣ, которая беретъ свое начало въ вост. части села и впадаетъ въ рѣчку Синицу. Узкоколейная ж. дорога изъ Рудницы проходитъ въ 2 в. сѣвернѣе Новоселицы. Почва—глубокій черноземъ, который при отсутствіи дождей скоро высыхаетъ и превращается въ золу. Въ народѣ Новоселица чаще называется „Вороновскою Слободою“, изъ чего можно предполагать, что основатель села былъ какой-то Вороновскій. Въ визитѣ 1784 г. сказано, что бывшая въ то время „каплиця“ во имя св. Ап. Луки была устроена въ 1783 г. новооселившимися „слободяниками а prima radice“ (Кв. визитъ XI, 51); посему можно думать, что незадолго до 1783 г. Новоселица была основана. Изъ метрической книги за 1795 годъ видно, что Н. была самостоятельнымъ православнымъ приходомъ Екатеринбургской епархіи Вознесенскаго у. Яланской протопоціи. Изъ несовѣдной вѣдомости за 1832 г. видно, что въ Н. было православнаго населенія: духовныхъ муж. п. 5 и жен. 6, крестьянъ 137 м. и 133 ж. Въ настоящее время жителей въ Н. муж. 538 и ж. 527; они—главнымъ образомъ крестьяне, занимающіеся хлѣбопашествомъ. Въ приходѣ есть нѣсколько семействъ католиковъ, преимущественно служащихъ въ эконومیи. Съ 1783 года до половины XIX ст. церковь, именованная сначала каплицею во имя св. Ап. Луки, была малая деревянная. Нынѣ въ юго-западн. углу церковнаго погоста стоитъ крестъ на томъ мѣстѣ, гдѣ былъ престолъ этой церкви. Теперешній храмъ—тоже деревянный, на каменномъ фундаментѣ, съ такою же при ней колокольней, во имя Рождества Пресв. Богородицы; построенъ въ 1845 году издвѣніемъ и стараніемъ Диденко. Сначала до половины XIX в. церковь была самостоятельною, съ 1850 г. приписана къ с. Доловатою, а съ 1889 г.—къ с. Шамраевкѣ; въ 1896 г., указомъ Св. Синода отъ 31 іюля за № 3732, при церкви с. Новоселицы возстановленъ самостоятельный приходъ съ назначеніемъ причту—священнику и псаломщику—жалованья изъ казны (священнику 300 р. и псаломщику 50 р.). Церк. земли: усад. 1 д. 219 с., пах. въ 3-хъ смѣнахъ по 12 д., сѣнок. 12 д. 455 с., подъ рудой и бывшимъ прудомъ 1 д. 1181 кв. с.,—всего 50 д. 1855 саж. Желая выдѣлиться въ самостоятельный приходъ, общество крестьянъ с. Новоселицы въ 1895 г. построило съ подряда за 640 р. домъ для священника, а



затѣмъ съ 1897 г. построены и другія причтовыя зданія. Церк.-прих. школа—съ 1896 года.

123. **Оздобно-Межирѣчка** с.—расположено на довольно возвышенномъ мѣстѣ, при двухъ малыхъ рѣчкахъ (одна изъ коихъ называется Кабиарово), въ центрѣ села сливающихся въ одну и впадающихъ въ рѣчку Ятрань. Отъ ст. узкоколейной ж. д. „Голованевскъ“ въ 7 вер. Почва—глубокій черноземъ, а по склонамъ горъ суглинокъ. Село носило и до сихъ поръ носитъ нѣсколько названій, и именно: Оздобна, Межирѣчка и Причеповка. Последнее названіе свое оно получило, вѣроятно, оттого, что соединяется съ м. Голованевскомъ и составляетъ какъ бы предместье его. Названіе Причеповка въ документахъ не встрѣчается, а употребляется только въ разговорѣ мѣстныхъ и соседнихъ сель. крестьянъ. Названіе „Оздобна“ встрѣчается гораздо древнѣе, чѣмъ Межирѣчка, что видно изъ эрекции графа Франциска-Салезія Потоцкаго, данной въ 1763 г. Собственно Оздобною называется часть села, гдѣ находится церковь, а другая половина, которая находится между двумя рѣчками, называется Межирѣчка; но названіе же всѣхъ, недоразумѣній, селеніе теперь пишется „Оздобно-Межирѣчка“. Село это принадлежало нѣкогда Потоцкимъ, теперь А. М. Абазѣ. Населеніе прихода состоитъ изъ крестьянъ-малороссовъ, и численность ихъ м. п. 711, ж. 726, а обоюго пола 1437 д. Крестьяне занимаются хлѣбопашествомъ, многіе—извозомъ хлѣба на вокзалъ, а также барышничествомъ лошадей и воловъ. Въ селѣ есть одна семья католическая. Первая церковь въ О.-М. была св.-Михайловская, деревянная, о трехъ куполахъ, построенная въ 1763 г. стараніемъ прихожанъ; въ то же время церковь надѣлена отъ помѣщика по особому документу (эрекции) земельными угодіями, лѣсомъ и сенокосомъ, и назначено мѣсто для занятія приходскаго кладбища (эрекция хранится въ Древнехр.). Въ 40-хъ годахъ настоящаго столѣтія церковь эта пришла въ такую ветхость, что ревизовавшій ее въ 1843 г. пресвящен. архіеи. Арсентій велѣлъ прекратить въ ней богослуженіе, и приходъ былъ временно причисленъ къ Голованевской церкви, а затѣмъ, стараніемъ прихожанъ и при помощи эконома графини Оклы Потоцкой, церковь была отремонтирована: съ южной стороны сдѣланы приделы, зданіе покрыто желѣзомъ, а также построены отдѣльно отъ церкви деревянные на столбахъ колокольня. Въ такомъ видѣ она просуществовала до постройки и освященія новой церкви въ 1883 г., а затѣмъ, стояла закрытой до 1889 г.; въ этомъ году, съ разрѣшенія Епарх. Начальства, разобрана. Новая церковь находится возлѣ старой, тоже деревянная, на каменномъ фундаментѣ, однокупольная, и при ней колокольня. Начата постройка въ 1875 г. по имя св. Архистратига Михаила, при священникѣ Григоріи Борисевичѣ; построена на средства прихожанъ съ пособіемъ отъ казны въ 1000 руб.; деревянный дубовый матеріалъ употребленъ изъ церковнаго лѣса. Постройка храма обоилась свыше 8000 руб. Иконостасъ въ ней, за неизмѣнимъ средствъ, взятъ изъ старой церкви, поновленный. Въ 1883 г. 10 июля новостроенная церковь освящена Благочиннымъ еписк. Остановичемъ. Церк. земли: усад. 3 д., пах. въ 3-хъ см. 6 д. 791 с. и дуб. лѣса 48 д. 1564 с. Первымъ священникомъ въ О.-М., какъ видно изъ эрекции графа Потоцкаго 1763 г., былъ Маркъ Гладышевскій, на имя котораго и выдана эрекция и дозволеніе построить церковь. Вторымъ священникъ, по преданію, былъ Григорій Григурка, третій Іаковъ Твердохлѣбъ до 1830 г., въ этомъ году вышедшій заштатъ, иѣтъ отъ роду 77 лѣтъ. Всѣ эти три священника, по преданію, похоро-



нены возгѣ приходской церкви. Четвертымъ свещ. былъ зять Твердохлѣба Иосифъ Левинскій съ 1830 по 1832 годъ; затѣмъ были: Еразмъ Богдановичъ до 1854 г., Григорій Борисовичъ до 1897 г., много потрудившійся при постройкѣ новой церкви. Церк.-прих. школа въ О.-М. съ 1856 года.

124. **Ольховата с.**—расположено на границѣ Кіев. губ., при рѣчкѣ Синицѣ, берущей свое начало въ с. Синицѣ Уманскаго у. Кіевской губ. и впадающей въ р. Бугъ при селѣ, называемомъ также Синица (Саббатиновка тожѣ). Ближайшая станція „Грушка“ въ 12 в. къ югу; ближайшая почтово-телегр. станц. въ м. Голованевскѣ въ 25 вер. къ в. Мѣстность—здоровая, почва чисто-черноземная. Отдѣльныя части села имѣютъ свои особыя названія; такъ, сѣверная часть называется Гордовой, южная часть Щуриною,—вѣроятно, отъ имени крестьянина Щура, давно здѣсь проживавшаго. Нѣкогда О. принадлежала Потоцкимъ и была мѣстечкомъ. Марія Строганова, урожд. Потоцкая, продала это имѣніе вмѣстѣ съ другими (въ количествѣ 42374 дес.) Удѣльному Вѣдомству. Въ настоящее время православнаго населенія въ приходѣ 1515 м. п. и 1522 ж. п.; по народности—все мадороссы, а по сословію—крестьяне. До недавняго времени здѣсь проживало много шляхты, или дводворцевъ, но, за неимѣніемъ земли, часть ихъ выселилась въ другія мѣста, а часть приписана къ мѣстному крестьянскому обществу. Занятіе крестьянъ—хлѣбопашество; есть среди крестьянъ сапожники, ткачи и плотники. Евреевъ здѣсь 55 м. п. и 50 ж. п. католиковъ 70 м. п. и 72 ж. п., принадлежащихъ къ Голованевскому римско-католич. приходу. Первый Николаевскій храмъ въ О. былъ заложенъ въ 1756 г. Уманскимъ униатскимъ деканомъ Василіемъ Кремезовичемъ по разрѣшенію Брацлавскаго оффиціала Марка Чаплича и освященъ въ 1767 г. Уманскимъ деканомъ Стефаномъ Комарницкимъ съ разрѣшеніемъ униатскаго митрополита Фелиціана Володковича. Церковь была обезпечена и земельнымъ надѣломъ Францискомъ-Салезіемъ Потоцкимъ по эрекции, выданной еще въ 1754 г. (Кіев. визитъ, XI, 10). Эта церковь была деревянная, о трехъ куполахъ. Въ 1773 г. она была присоединена къ православію преосв. Ювомъ Перемыславскимъ, но въ 1775 г. вновь была захвачена униатами и состояла въ униѣ до 1794 г. (Кіев. Епар. Вѣд. 1894 г. № 3, стр. 66.—Тр. Ком., в. II, 32—34). Нынѣ существующій каменный храмъ, во имя святителя Николая Мирликіскаго, заложенъ въ 1856 г. въ бытность здѣсь свещ. Іасона Гредыскаго. Храмъ этотъ построенъ на средства бывшаго тогда владѣльца с. Ольховатой графа Михаила Потоцкаго, израсходовавшаго на постройку до 30.000 руб. Храмъ—съ однимъ кирпичнымъ куполомъ, планомъ крестовой; при храмѣ каменная колокольня, составляющая съ нимъ одно зданіе. Зданіе окончено въ 1860 г. и освящено 8 мая того же года. Въ 1876 г. храмъ былъ внутри росписанъ иконами; въ 1894—1895 г. капитально отремонтированъ внутри и снаружи на сумму 2.800 р. Церк. земли: усад. 2 д. 1063 с., пах. 48 д. и сѣн. 16 д., хутора и подь болотомъ 11 д. 524 с.,—всего 77 д. 1587 с. Причт. помѣщенія устроены на зем. сборъ въ 1897 г. Въ 1861 г. мѣстнымъ свещ. Іасономъ Гредыскимъ открыта въ О. церковная школа, которая въ 1875 г. замѣнена министерскимъ народ. училищемъ. Въ 1897 г. открыта школа грамоты для дѣвочекъ.

125. **Орлова с.**—расположено на откосахъ песчаныхъ и каменныхъ горъ, по обѣимъ сторонамъ р. Ятрани, на самой границѣ Кіевской губ. Мѣстность—здоровая; почва—черноземная, мѣстами песчаная и каменная. По разсказамъ старожиловъ, назадъ тому болѣе 100 лѣтъ на мѣстѣ села былъ лѣсъ Потоцкаго и хуторъ Сте-



фана Орла, отъ котораго и названо поселеніе. Нынѣ въ Орловой прихожанъ обоюго пола 1019 д.; все они—малороссы-крестьяне; кромѣ того, живетъ 3 д. католиковъ и 2 семейства евреевъ. Нынѣ существующая церковь во имя св. Архистратига Михаила есть первая церковь въ селѣ; она построена въ 1782 г., какъ свидѣлствуетъ книга визитъ, съ дозволенія графа Станислава Потоцкаго и съ благословенія униатскаго митрополита Іасона Смогоржевскаго. Храмъ—деревянный, однокупольный. Въ 1857 г. стараніемъ свящ. Евстафія Васютинскаго крыша церкви покрыта жезтью; въ 1867 году стараніемъ свящ. Іоанна Левицкаго церковь снаружи исправлена и построена новая колокольня. Съ прошлаго вѣка до половины XIX в. въ приходѣ священствовалъ родъ Васютинскихъ: съ 1784 по 1811 гг. Феодоръ Васютинскій, съ 1811 г. по 1828 г. Петръ Васютинскій и съ 1833 г. до 1852 г. Евстафія Васютинскій. Церк. земли: усад. 2 д. 2058 с., пах. въ 3-хъ см. по 11 д. 1257 с., сѣнок. 12 д. 308 с.,—всего 49 д. 1337 с. Церк. школа открыта въ 1883 г. свящ. Николаемъ Арвентьевымъ.

126. **Очеретна** с.—расположено на равнинѣ, прорѣзываемой по направленію съ сѣвера на югъ двумя параллельными незначительными ложбинами; отъ м. Саврана на ю.-в. Мѣстность—сухая; близъ лежащая на разстояніи  $\frac{1}{2}$  версты отъ прихода Грабовская казенная лѣсная дача сообщаетъ воздуху свѣжесть и приятность; почва—черноземная. Часть поселенія имѣетъ свое особое названіе „Слобода Немировка“, и съ этимъ именемъ она даже особо обозначается на картахъ Подольской губ., однако на самомъ дѣлѣ Немировка съ собственно Очеретной составляетъ одно нераздѣльное цѣлое. Заселено это село незадолго предъ 1782 г., такъ какъ въ разрѣшеніи того года построить церковь село названо новозаселяемой слободой (Тр. Ком. III, стр. 271). Въ прошломъ вѣкѣ О. принадлежала Любомирскимъ, а затѣмъ перешла къ Ржевускимъ. Послѣ польскаго мѣтежа въ 1831 г. Очеретна была конфискована и обращена въ военное поселеніе; вольные шляхтичи ушли на земли другихъ помѣщиковъ, а крѣпостные, которымъ плохо жилось у помѣщиковъ, остались на мѣстѣ и были зачислены въ военные поселеніе. Но такъ какъ ихъ было недостаточно для обработки всего наличнаго количества казенной земли, то военнымъ начальствомъ была переселена въ О. часть военныхъ поселенцевъ изъ гуето населенныхъ военныхъ поселеній,—глав. образомъ изъ Гайсинскаго у. По упраздненіи военныхъ поселеній, вся казенная земля осталась за крестьянами, которые около 15 лѣтъ пользовались ею на общинныхъ началахъ. Въ самомъ началѣ 70-хъ годовъ земли эта была раздѣлена между крестьянами, по количеству душъ муж. пола, въ подворное ихъ пользованіе съ установленіемъ извѣстнаго выкупа; при этомъ, такъ какъ крестьяне въ то время нужды въ землѣ не терпѣли, и небольшіе надѣлы могли удовлетворять потребностямъ семьи, а между тѣмъ за получаемую землю нужно было вносить выкупные платежи, то крестьяне отъ одной пятой части земли, бывшей въ общинномъ ихъ пользованіи, при раздѣлѣ ея въ подворное пользованіе добровольно отказались, считая ее для себя излишнею и обременительною. Оставшаяся такимъ образомъ за казною  $\frac{1}{5}$  часть земли, въ колич. 360 десятинъ, дана Правительствомъ въ собственность д. ст. сов. Ягоднискому, который владѣетъ ею и въ настоящее время. Теперь въ приходѣ населенія православнаго 677 муж. и 709 жен. Это—главнымъ образомъ крестьяне-малороссы, занимающіеся земледѣліемъ. Первый въ селѣ храмъ, посвященный имени св. великомученика Димитрія Солунскаго, былъ



построенъ въ 1782 г. и сначала именовался капліцею. Въ 1784 г. въ О. было 223 д. прихожанъ, составлявшихъ 36 семействъ (Кн. визитъ XI, 27). Тогдашній владѣлецъ князь Юсифъ Любомирскій въ 1783 г. обезпечилъ церковь земельнымъ надѣломъ по особому документу (эрекціи, копія которой въ Дрєвнєхр.), и церковь стала самостоятельною; раньше же (въ 1780 г.) с. Очеретна была приписана къ церкви с. Слюсаревой (Тр. Ком. III, 271). Нынѣ существующій храмъ во имя св. великомуч. Дмитрія Солунскаго построенъ въ 1825 г.; онъ деревянный, устроенный вмѣстѣ съ колокольнею въ одномъ зданіи. Церк. земли: ус. 1 д. 40 с., пах. 33 ж. д., сѣн. 14 ж. д., неуд. 0,4 д. Приютныя помѣщенія устроены въ 1891 г. за зем. сборъ. Церк.-прих. школа существуетъ издавна, но раньше она называлась просто сельскою школою; въ 1884 г. наименована церковно-приходскою.

127. **Раздолъ с.**—расположено на низменномъ, немного покатою правому берегу рѣчки Нетєки, называемой также Деренюхою, при впаденіи въ нее безымяннаго ручья, на ю. отъ м. Голованевска; отъ узкоколейнаго желѣзно-дорожнаго пути въ 6 вер. Климатъ—благопріятный; почва—черноземная. Время образованія села относится, вѣроятно, къ первой половинѣ XVIII в.; оно принадлежало Потоцкимъ, у которыхъ приобретено Рожницкимъ; нынѣ принадлежитъ С. Ф. Долинскому. Въ первой половинѣ XVIII в. въ Р. была на западной сторонѣ села часовня, просуществовавшая до постройки здѣсь деревянной церкви. На мѣстѣ часовни теперь поставленъ деревянный крестъ, кругомъ котораго замѣтны слѣды могиль. Построенная въ 1764 г. деревянная трехкупольная церковь существовала болѣе столѣтій; она совершенно обветшала и потому была упразднена; церковный погостъ вошелъ въ составъ псаломнической усадьбы. Нынѣшняя церковь—деревянная, построена въ 1898 г. на средства прихожанъ, посвящена, какъ и старая, въ честь Рождества Богородицы; обошлась дороже 10.000 руб.; иконостасъ въ ней изъ старой церкви, обновленный. Упраздненное старое кладбище и вновь отвѣденное находятся вмѣстѣ. Прихожанъ числится 673 д. м. п. и 670 жен.; изъ иновѣрцевъ есть только нѣсколько душъ евреевъ. Населеніе состоитъ изъ малороссовъ-крестьянъ, занимающихся исключительно земледѣліемъ. Церковной земли: усад. 3 д., пах. 35 д. 906 с., сѣн. 28 д. 2313 с. и подъ хутор. съ рѣчкою 5 д. 152 с.,—всего 72 д. 971 с. Приютныя постройки возведены въ 1895 г. Церк.-прих. школа открыта въ 1884 г., хотя зданіе построено было еще въ 1878 г.; первоначально содержалась на средства бывш. помѣщика Здѣховскаго, а въ настоящее время—на средства прихожанъ.

128. **Разношниця с.**—расположено у истоковъ рч. Нетєки, по берегамъ ручьявъ, изъ которыхъ она составляется; мѣстность представляетъ изъ себя почти сплошную равнину, кое-гдѣ прорѣзываемую небольшими оврагами. Уладный городъ—въ 85 вер.; ближайшая ж.-д. ст. узкоколейнаго пути „Голованевскъ“ въ 8 вер. Климатъ—здоровый; почва—черноземъ, скоро пересыхающій. Время образованія села можно отнести къ половинѣ XVIII в.; оно входило въ составъ имѣній графовъ Потоцкихъ, изъ которыхъ послѣднимъ владѣльцемъ былъ Мечиславъ Потоцкій. Соеланный по повелѣнію Императора Николая Павловича въ одну изъ внутреннихъ губерній, онъ принялъ православіе съ именемъ Михаила и далъ обязательство построить въ своихъ имѣніяхъ каменные православныя церкви, для чего распорядился ежегодно изъ своихъ доходовъ отчислять по 12000 руб. Ему разрѣшено было возвратиться въ свое имѣніе, но онъ предпочелъ поселиться въ Па-



рижѣ, гдѣ опять принялъ католичество. Передъ отъѣздомъ за границу Михаилъ Потоцкій освободилъ въ 1850 г. своихъ крѣпостныхъ въ с. Р. отъ барщины и перевелъ на оброкъ; позаботился также улучшить матеріальное положеніе православнаго духовенства, давши распоряженіе администраціи имѣній отпускатъ каждому священнику по 30 возовъ дровъ и предоставить даровой помозъ хлѣба. По смерти Потоцкаго, с. Р. перешло по наследству къ племянницѣ его Марьѣ Болеславовнѣ, бывшей замужемъ за графомъ Строгановымъ. Въ это время пособіе причтамъ отъ помѣщика было отнято, а постройка церквей приостановлена, такъ что въ с. Р. по настоящее время остается церковь постройки прошлаго вѣка. У Строгановыхъ с. Р. было куплено Удѣльнымъ Ведомствомъ, которому принадлежитъ и въ настоящее время. Православнаго населенія въ приходѣ 889 муж. и 833 жен., въ томъ числѣ бывш. дворянъ 104 м. и 90 ж. и мѣщанъ 15 м. и 13 ж.; сверхъ того есть католиковъ 30 муж. и 31 ж. и евреевъ 15 м. и 10 ж. Въ 1892 г. одинъ изъ крестьянъ совратился-было въ штунду подъ вліяніемъ своего родственника-штундиста, служившаго при Балтскомъ тюремномъ замкѣ и за пропаганду штунды отданнаго подъ судъ; по этому единственный случай совращенія окончился возвращеніемъ заблуждавшагося въ православіе. Крестьяне по народности—жалороссы; занимаются земледѣліемъ и съ 1872 г. снимаютъ въ аренду земли Удѣльнаго Ведомства; часть населенія работаетъ на сахарномъ заводѣ въ соседнемъ с. Грушкѣ, иные занимаются ремеслами: плотничествомъ, сапожничествомъ, ткачествомъ и т. п. — Имѣтъ существующій однокуольный деревянный подъ жестью храмъ построенъ (а prima radice) на средства новопоселившихся прихожанъ въ 1767—1774 гг. стараніемъ Михаила Задревского, „осадчача той слободы“ (основателя села), и посвященъ въ честь св. Архистратита Михаила; въ 1854 г. онъ расширенъ пристройкою двухъ приделовъ и деревянной колокольни на средства Михаила Потоцкаго. Иконостасъ—пяти-ярусный, обновленный въ 1870 г. Въ настоящее время храмъ совершенно обветшалъ; дѣло о постройкѣ новаго начато еще въ 1886 г. Церк. земли: усад. 3 д., пах. и сѣн. 111 д. 1918 саж., а всего 114 д. 1918 с. Школа въ приходѣ двѣ: церк.-прих. и школа грамоты для дѣвочки; первая открыта еще въ 1861 г., но до 1883 г. именовалась сельскою школою, а затѣмъ была преобразована въ ц.-приходскую; для нея въ 1889 г. выстроено специальное зданіе, довольно удобное; вторая школа открыта въ 1897 году.

129 **Саббатиновка** с.—расположено по обоимъ берегамъ рч. Синица, при впаденіи ея въ р. Бугъ. Среди села рѣчка запружена и разливается длиннымъ, но узкимъ прудомъ. Воды ея отравляются отбросами Грушецкаго сахарнаго завода, находящагося выше, верстахъ въ 20-ти. Село имѣетъ паромную переправу черезъ Бугъ въ противоположащее с. Ольшанку. Мѣстность здѣсь сравнительно ровная; въ нѣкоторыхъ мѣстахъ она пересѣкается балками. Почва преимущественно черноземная; только по склонамъ къ рѣкамъ она супесчаная. Лишенная лѣсовъ мѣстность открыта вѣтрамъ, которые въ лѣтнее время поднимаютъ пыльная облака песка, такъ что назвать ее безусловно здоровою нельзя. Ближайшія ст. Бершадско-Устьманскаго пути „Грушца“ и „Хащевата“—въ 18 вер. Въ прошломъ вѣкѣ, кромѣ названія „Саббатиновка“, село носило и другія имена: „Синица“, какъ лежащее при рѣчкѣ съ такимъ названіемъ, и „Ступъ-Синица“, т. е. расположенное при устьѣ р. Синицы. По преданію, названіе „Саббатиновка“ дано отъ имени основателя села,



нѣкоего Саббатына, который, по разсказамъ старожиловъ, посланъ былъ въ эту мѣстность во главѣ многотысячнаго отряда польскихъ войскъ, вмѣстѣ съ вспомога- тельнымъ отрядомъ русскихъ, для усмиренія гайдамацкаго возстанія въ первой половинѣ прошлаго вѣка, которое имѣло своимъ центральнымъ пунктомъ соседнее м. Саврань (6 вер.). Гайдамацкій отрядъ былъ разбитъ здѣсь, и Саббатынъ устроилъ при устьѣ рч. Синица свою главную квартиру и заложилъ поселеніе, въ которое принималъ всѣхъ желавшихъ имѣть здѣсь оскдлость. Во второй половинѣ XVIII в. С. вошла въ составъ имѣній графа Станислава Потоцкаго, а затѣмъ перешла по наследству къ его сыну Мечиславу, въ православіи—Михаилу Потоцкому. Въ 1869 г. С. по купчей крѣпости перешла отъ Мих. Потоцкаго къ племянницѣ его, графинѣ Маріи Болеславовнѣ Строгановой, которая въ 1874 году продала Сабба- тиновку Удѣльному Вѣдомству. Удѣльное Вѣдомство въ 1877—1879 гг. сдало всю землю въ аренду товариществамъ арендаторовъ по 4-мъ контрактамъ, срокомъ на 36 лѣтъ. Арендаторы, поселившись на законтрактованныхъ земляхъ, образовали 4 поселка: *Соболевку, Старо-Саббатиновку, Ново-Саббатиновку и Маньковку*, вошедшихъ въ составъ одного прихода в. Саббатиновки. Соболевка названа по фа- милии чиновника Удѣльнаго Вѣдомства Соболева, но первоначально называлась Верховкою, такъ какъ заселена была преимущественно выходцами изъ м. Верховки Брацк. у.; расположена выше с. Саббатиновки по правому берегу рч. Синицы. Продолженіемъ Соболевки служатъ д. Старо-Саббатиновка, южный конецъ которой населеніе называетъ Жабокричемъ, и сѣверный—Гольмою (лежитъ въ балкѣ „Голь- ма“) или Чеботаркою,—также отъ родины первоначальныхъ поселенцевъ. На лѣ- вомъ берегу рч. Синицы, противъ д. Соболевки и Ст.-Саббат., расположена д. Ново-Саббатиновка, а на востокъ отъ с. Саббатиновки, въ 4-хъ вер., въ балкѣ „Кырныца“, лежитъ д. Маньковка, иначе называемая Кырныцами, населенная выходцами изъ с. Маньковки Ольг. у. Населеніе прихода преимущественно со- стоитъ изъ малороссовъ. Въ концѣ прошлаго и началѣ текущаго вѣка здѣсь было много и молдаванъ, на что, помимо преданій, указываютъ и фамилии прихожанъ по документамъ того времени: Косуръ, Крецуль, Гашценко, Байданъ, Цурканъ и т. п. Молдаване въ 1817—1818 гг. бѣжали изъ села отъ притѣсненій войта Тео- дора Жонтыка (изъ гайдамакъ) въ ночь подъ Пасху, бросивши здѣсь даже свое имущество; и теперь въ случайныхъ провалахъ среди села нередко окрываютъ такъ называемыя „пашиня ямы“, наполненныя спрятаннымъ зерномъ, которое бѣ- жавшіе молдаване хотѣли уберечь отъ расхищенія. Судя по тому, что по доку- ментамъ за указанные годы населеніе С. сразу падаетъ болѣе чѣмъ на поло- вину, надо полагать, что молдаванскій элементъ въ приходѣ былъ очень значи- тельнъ. Въ настоящее время православныхъ въ с. Саббатиновкѣ 507 муж. и 454 ж. п., въ д. Соболевкѣ 229 м. и 226 ж., въ д. Ст.-Саббатиновкѣ 320 м. и 321 ж., въ Н.-Саббатиновкѣ 303 м. и 276 ж. и въ д. Маньковкѣ 173 м. и 152 ж.; изъ иноверцевъ въ приходѣ есть 85 д. католиковъ и 19 д. евреевъ. Старый Рождество-Богородичный приходской храмъ находился на разстояніи одной версты отъ теперешняго; заложень былъ, какъ значится въ визитахъ 80-хъ годовъ прошлаго столѣтія, на ередства прихожанъ въ 1763 г.; хотя по клировымъ вѣдом. текущаго столѣтія время постройки храма относилось къ 1741 г., но дата эта появ- ляется произвольно только съ 1842 г. Храмъ построенъ былъ въ срубѣ, на ка- менномъ фундаментѣ, съ маленькой главкою на крышѣ; длина его была съ при-



творомъ 20<sup>5</sup>/<sub>4</sub> арш., ширина 7<sup>1</sup>/<sub>4</sub> арш. Иконостасъ—4-ярусный съ пятымъ полу-ярусомъ, съ круглыми ажурными колоннами и съ живописью на тумбахъ. Храмъ просуществовалъ до 1891 г.; тогда былъ разобранъ, церковь присоединена къ священнической усадьбѣ, а на мѣстѣ престола устроенъ памятникъ въ видѣ скалы, сложенной изъ связанныхъ цементомъ глыбъ камня. Постройка новой церкви запроектирована была еще около 1860 г. согласно обязательству графа Михаила Потоцкаго. Онекуинская администрація надъ его имѣніями, желая уменьшить расходъ на постройку церкви здѣсь и въ сосѣднемъ с. Чемирнолѣ, запроектировала постройку одного храма для обоихъ селъ на половинномъ разстояніи между ними; уже вывезено было много дубовъ для этого, но проектъ не получилъ разрѣшенія, и матеріалъ понапрасну пропалъ. Между тѣмъ обязательство Потоцкаго перешло къ Строгановымъ, а отъ нихъ къ Удѣльному Вѣдомству; ассигновано было на постройку церкви 18982 р. 88 к., а производство работъ предложено крестьянамъ, которые согласились и сдали постройку съ подряда за 25710 руб. Церковь освящена въ 1888 г.; зданіемъ она кирпичная, на каменномъ фундаментѣ, вмѣстѣ съ колокольнею, крыта желѣзомъ, однокупольная; имѣетъ три входныхъ двери и четвертую—въ пономарню подлѣ алтаря; посвящена, какъ и старая, Рождеству Пресв. Богородицы. Но населеніе пришеенныхъ деревень почему-то избрало у себя для празднованія храмоваго дня другіе дни: д. Соболевка и Ст.-Саббат.—праздникъ Казанской иконы Бож. Мат., а д. Маньковка—день св. Ап. Іоанна-Богослова; послѣдняя, впрочемъ, стала праздновать опять 8-е сентября. Иконостасъ въ церкви новый четырехъ-ярусный. Какъ памятникъ старины, при церкви хранятся старая богослужебная книга XVIII в. Кроме приходскаго кладбища, есть отдѣльныя для каждой пришееной деревни. На правомъ берегу рч. Синицы, при впаденіи ея въ р. Бугъ, замѣтны остатки стараго кладбища, но неизвѣстно, къ какому времени оно относится; могилы часто обсыпаются размывомъ берега со стороны р. Буга. Въ настоящемъ столѣтіи въ приходѣ все время священствовалъ родъ Раженишевскихъ, съ небольшимъ перерывомъ съ 1858 г. по 1883 г. Церковной земли 69 д. 900 саж. Церковныхъ школъ въ приходѣ три: въ с. Саббатиновкѣ, открытая въ 80-хъ годахъ и имѣющая отдѣльное помѣщеніе съ 1889 г., въ д. Ново-Саббатиновкѣ, открытая въ 1890 г., и въ д. Маньковкѣ, открытая въ 1890 г.; съ 1890 по 1892 г. была еще школа въ д. Соболевкѣ, но закрыта по случаю неурожая.

130. **Свириева** с.—расположено при безымянномъ ручьѣ, составляющемъ лѣвый притокъ р. Буга,—къ ю. отъ м. Голованевска; ближайшая ст. Бершадо-Устьин. пути „Голованевскъ“—въ 10 вер. Климатическія условія неблагоприятны: въ С. часто бываютъ разные эпидемическія заболѣванія, уносящія въ могилу много жертвъ. Почва—черноземная, кое-гдѣ глинистая. Въ концѣ прошлаго вѣка С. входила въ составъ имѣній графовъ Потоцкихъ и, по рассказамъ старожиловъ, была гораздо населеннѣе, чѣмъ теперь, какъ объ этомъ можно судить и по остаткамъ оконныхъ, опредѣляющихъ мѣсто заселенія. Уменьшеніе села произошло съ переходомъ имѣнія отъ Потоцкихъ къ Казимиру Знамеровскому; его деспотизмъ разогналъ часть крѣпостныхъ, бросавшихъ даже свое имущество. По наследству С. досталась дѣтямъ Казимира—Болеславу Знамеровскому и дочери, по мужу Ольшевской. Все это время приходъ состоялъ только изъ с. Свириевой; только въ 1891 г. къ ней приписана д. *Алексеѣвка*, образовавшаяся недавно, расположенная въ 1<sup>1</sup>/<sub>2</sub> вер. ниже Свириевой по теченію рѣчки. Отсюда поселокъ возникъ съ покушкою крестья-



нами разныхъ сель земли у княгини Трубецкой, при содѣйствіи Крестьянскаго Земельнаго Банка. По желанію владѣлицы, поселенію дано названіе по имени ея мужа Алексѣя. Въ настоящее время прихожанъ въ с. С.—785 д. об. п. и въ д. А.—170 д.; всѣ они крестьяне-малороссы, только 10 д. мѣщанъ; занимаются преимущественно земледѣлемъ, а нѣкоторые—барышничествомъ на скотѣ и извозомъ. Въ 80-хъ годахъ часть крестьянъ, вслѣдствіе малоземелья, выселилась въ Таврическую, Томскую и др. губерніи. Въ приходѣ есть 90 д. католиковъ, 5 д. временно проживающихъ раскольниковъ и 7 евреевъ. Первая въ селѣ церковь была построена въ 1778 г.; это было небольшое зданіе безъ купола, крытое соломой и обмазанное глиною, какъ описываетъ эту церковь визита 1784 г. Сущестующій нынѣ храмъ въ честь Покрова Пресв. Богородицы построенъ въ 1811 г. на средства крестьянъ; до перваго карниза она каменная, а выше—деревянная, однокупольная. Первоначально колокольня устроена была отдѣльно, въ видѣ навѣса на 4-хъ столбахъ, но въ 1875 г. на средства прихожанъ къ церкви пристроена новая колокольня. Иконостасъ—четырёхъ-ярусный, старый, обновленный въ 1890 г. Церк. земли: усад. 3 д., пах. и сѣн. въ 4-хъ смѣн. 52 д. 685 с. и подъ хутор. съ левадомъ и садомъ 6 д. 2.300 с.—всего 62 д. 585 с. Школа существуетъ въ приходѣ съ 1868 г.; до 1889 г. она была школою грамоты, а съ этого времени переименована въ церк.-прих.; съ 1883 г. помѣщается въ собственномъ зданіи.

131. **Семидубы** с.—расположено при ложбинѣ, по которой протекаетъ небольшая рѣчка Семидубка, берущая начало около села въ 3-хъ вер. и впадающая въ р. Ятрань въ 5 вер. отъ села; С. на границѣ Уманскаго у. Кіев. губ. По преданію, село образовалось изъ хуторовъ, бывшихъ на земляхъ с. Псаровки (нынѣ въ Кіев. губ., въ 15 вер. отъ Семидубовъ), почему село называлось „Псаровскими Хуторами“. Въ XVIII в. С. принадлежали Потоцкимъ до 1817 г., затѣмъ Крушельницкимъ, Цыбульскимъ; нынѣ принадлежатъ Ю. В. Стенбокъ-Фермору. Прихожанъ въ настоящее время муж. 709 и жен. 725; почти всѣ они крестьяне-малороссы, занимающиеся хлѣбопашествомъ. До конца XVIII в. въ С. была небольшая деревянная церковь, построенная сначала въ качествѣ каплицы (1781—1782 г.), а затѣмъ ставшая самостоятельной церковью и имѣвшая особыхъ священниковъ (Тр. Ком. VII, 309). Какъ утверждаетъ преданіе, зданіе этой церкви въ концѣ XVIII в. при поднятій на каменное основаніе разрушилось. Въ 1811 г. было приступлено къ постройкѣ каменной церкви, въ чемъ и была выдана храмозданная грамота. Эта церковь окончена только въ 1820 г., при чемъ на каменныхъ стѣнахъ куполь устроенъ деревянный, и освящена въ честь Чуда св. Архистр. Михаила протоіереемъ Петромъ Товстицкимъ. Въ 1854 г. къ церкви пристроена деревянная колокольня икциненіемъ помѣщицы Юзефы Крушельницкой. Въ 1877 г. устроенъ новый иконостасъ. Въ 1891 г. 25 октября сгорѣлъ куполь, потолокъ и полъ церкви; въ 1895 г. устроенъ новый деревянный куполь, и затѣмъ церковь приведена въ надлежащій видъ и 2 ноября 1898 г. освящена. Цер. земли: пах. въ 3-хъ см. 51 д. 1666 с., сѣн. 18 д. 1100 с., хутора и усадьбы 11 д. 1800 с., а всего 18 д. 2166 с. На эту землю имѣется эрекция, выданная 21 іюня 1779 г. бывш. владѣльцемъ села Станиславомъ Потоцкимъ. Церк.-прих. школа—съ 1870 г.; помѣщается въ зданіи, устроенномъ обществомъ крестьянъ въ 1880 г.

132. **Синьки** с.—расположено на границѣ съ Уманскимъ уѣздомъ Кіев. губ., при одноименномъ незначительномъ ручьѣ. Совершенно ровная мѣстность, зани-



маемая приходомъ, почти безводна; нѣсколько колодець въ селѣ служатъ резервуарами и для поѣла скота, и для стирки бѣлья; послѣднее обстоятельство служитъ причиною распространенія среди населенія разныхъ болѣзней. Почва—глубокій черноземъ. Ближайшая ж.-д. ст. Бернадо-Уст. пути „Грушка“ въ 10 вер. Село раскинуто на пространствѣ 6—7 вер. По разсказамъ старожиловъ, оно образовалось изъ отдѣльныхъ хуторковъ, которые назывались „Сивими хуторами“. Имѣніе составляло собственность графовъ Потоцкихъ, изъ которыхъ послѣднимъ былъ Михаилъ Потоцкій. Затѣмъ село перешло къ Строгановымъ и Удѣльному Вѣдомству. Населеніе С. состоитъ исключительно изъ православныхъ, которыхъ здѣсь 1274 д. муж. п. и 1258 д. ж. п.; изъ иновѣрцевъ проживаетъ только нѣсколько семействъ евреевъ. По народности крестьяне—все малороссы; занимаются преимущественно земледѣіемъ, а нѣкоторые—скотоводствомъ и пчеловодствомъ; есть между ними и ремесленники—плотники, сапожники и ткачи. Старый храмъ, первый въ приходѣ, былъ построенъ въ 1763 г.; онъ былъ посвященъ въ честь Покрова Пресв. Богородицы, деревянный, упраздненъ съ постройкою новаго храма. Послѣдній освященъ въ 1885 г.; водвигнутъ онъ по обязательству бывш. владѣльца имѣнія, графа Михаила Потоцкаго, и обошелся въ 27000 р.; зданіемъ—каменный, однокупольный, вмѣстѣ съ колокольнею. Иконостасъ—одноруслый; надъ престоломъ устроена сѣнь. Въ память свщ. Коронованія Императора Александра III прихожане приобрѣли въ церковь икону св. Александра Невскаго. Изъ священниковъ въ С. дольше другихъ служилъ Іоаннъ Вас. Филинскій (1814—1862 гг.), учившійся въ г. Умань „въ училищахъ польскихъ базилианъ“. Церк. земли: усад. 3 д. 1202 с., пах. 65 д., сѣн. и подъ хутор. 42 д. 1280 с. и подъ рудю 2 д. 1570 с.,—всего 113 д. 1652 с. Церковная школа открыта въ 1870 г. и помѣщалась въ зданіи сельской расправы; въ 1887 г. преобразована въ церк.-приходскую; съ 1898 г. имѣетъ собственное помѣщеніе.

133. **Таужня с.**—расположено въ глубокой и широкой балкѣ, составляющей русло незначительнаго ручья, праваго притока рч. Сивицы. Село пересѣкается двумя большими (бывш. военно-транзитными) дорогами: изъ м. Саврани въ г. Умань и изъ Голованевска въ Хацевату; отъ Бернадо-Устьянскаго ж.-д. пути въ 5 вер. Климатъ—сухой, но эпидеміи въ Т. бываютъ часто. Почва—глубокій черноземъ. Время образованія села неизвѣстно; имѣніе принадлежало графамъ Потоцкимъ, которые, по преданію, дали ему нѣмецкое названіе „Таузендъ“ (тысяча), такъ какъ оно, будто-бы, составило тысячное по счету село въ ихъ владѣніяхъ; по другой версии, названіе произошло отъ того, что для заселенія переведено было изъ другихъ имѣній 1000 крѣпостныхъ Потоцкаго. Въ 60-хъ годахъ с. Т. было куплено Строгановыми, а затѣмъ Удѣльнымъ Вѣдомствомъ. Еще старожилы помнятъ, что окрестности Т. на 25 верстѣ кругомъ были пусты, такъ что табуны лошадей и гурты скота паслись здѣсь „гономъ“. Въ настоящее время здѣсь православныхъ числится 2613 муж. и 2632 жен.; все это малороссы-крестьяне, занимающіеся земледѣіемъ; изъ ремеселъ наиболее распространено гончарное и ткацкое. Съ 1897 г. разрѣшено открыть въ Т. базары, но до сей поры они еще не установились. Къ недостаткамъ мѣстнаго населенія относится довольно укореившееся воровство, изъ-за котораго еще недавно ни одного крестьянина изъ Т. нигдѣ не принимали на ночлегъ; а лѣтъ 30 тому назадъ здѣсь былъ даже особый видъ воровъ, такъ называемыхъ „крамарей“, специальностью которыхъ было обрабыванье лавокъ. Въ



последнее время одинъ изъ прихожанъ, отставной солдатъ, совратился въ молоканство; для разслѣдованія прѣзжалъ чиновникъ особыхъ порученій при Киевскомъ Генераль-Губернаторѣ В. М. Скворцовъ, отобравшій у него книги; какъ признанный психически больнымъ, сектантъ оставленъ въ приходѣ; совращеній больше не было. Кромѣ православныхъ, есть въ приходѣ евреи; католиковъ нѣтъ. Старая церковь начата постройкою въ 1756 г. и долго строилась, хотя была небольшою; въ 60-хъ годахъ XIX ст. церковь эта передѣлана въ кладбищенскую часовню, теперь тоже не существующую; престолъ старой церкви отмѣченъ маленькою часовнею съ иконой, обращенною къ проезжей дорогѣ. Нынѣ существующая деревянная Св.-Успенская церковь построена въ 1860 г. на средства помѣщика графа Михаила Потоцкаго, стоимостью въ 12000 р.; стѣны ея внутри довольно небрежно обтесаны; иконостасъ—въ 1½ яруса. Въ будущемъ по обязательству того же Потоцкаго предложена постройка каменной церкви. Въ 1889 г. въ память чудеснаго спасенія Царской Семьи прихожанами устроена сѣнь надъ престоломъ, въ видѣ короны, а также приобретено 4 иконы. Въ церкви есть серебряные сосуды, пожертвованные въ 1860 г. администраторомъ имѣній графа Мечислава Потоцкаго, ст. сов. Аонасіемъ Андр. Абазою. До 1894 г. причтъ Т. былъ трехчленный, а съ этого года, по Синодальному указу, назначенъ сюда пятичленный причтъ. Церк. земли: усад. 3 д., пах. въ 3-хъ смѣн. 60 д. и сѣн. въ 2-хъ см. 57 д. 1034 с.,—всего 120 д. 1034 с. На средства приходскаго Попечительства въ Т. открыта въ 1895 г. иконо-книжная лавка, имѣющая теперь предметовъ торговли на 200 р. Въ 1872 г. здѣсь открыто министерское народное училище. Кромѣ того, съ 1895 г. существуетъ двѣ школы грамоты: одна для мальчиковъ, а другая для дѣвочекъ.

134. **Троянка с.**—расположено въ оврагахъ, при безымянномъ ручьѣ, правомъ притока рч. Итрани, недалеко границъ Киевской и Херсонской губ.; отъ Бершадо-Уст. ж.-д. пути въ 5 вер. Климатъ—сухой, благоприятный для здоровья; почва—черноземъ. Название села произошло, говорятъ, отъ мѣстоположенія его при трехъ ярахъ, и первоначально оно называлось „Троярка“. Село образовалось изъ хуторовъ, которые назывались „Говіевскими хуторами“ и принадлежали графу Потоцкому; около половины текущаго столѣтія Т. перешла во владѣніе Русецкаго. Въ 1894 г. около 6-ти семействъ крестьянъ переселилось въ Томскую губ., а 10 семействъ приобрѣли землю въ д. Верховкѣ Балт. у. и причислены къ приходу с. Плоской-Забугской. Въ настоящее время крестьянъ здѣсь 825 муж. и 762 жен. и бывш. однодворцевъ 68 муж. и 70 жен. Главное занятіе населенія составляетъ хлебопашество; нѣкоторые занимаются извозомъ, а часть—торговлею свинымъ саломъ, арбузами и домашнею птицею на сосѣднихъ базарахъ, либо въ г. Одессѣ. Первый приходской храмъ былъ деревянный, посвященный въ честь Покрова Пресв. Богородицы; когда и кѣмъ онъ былъ построенъ, неизвѣстно; просуществовалъ онъ болѣе столѣтія и по ветхости былъ разобранъ. На мѣстѣ его въ 1862 году на средства землевладѣльца Юсифа Русецкаго построенъ былъ, по распоряженію Правительства, новый храмъ, кирпичный, на каменномъ основаніи, посвященный во имя св. Юсифа; при храмѣ такая же колокольня. Иконостасъ—двухъ-ярусный, обновленный въ 1879 г. Церк. земли: усад. 3 д. 649 с., пах. въ 3-хъ см. по 15 д. 1944 с., сѣн. 33 д. 1935 с., подъ кустарникомъ и неудобной 5 д. 230 с.,—всего 89 д. 1446 с. Церк.-прих. школа съ 1874 г.; помѣщается съ 1894 г. въ собств. зданіи.



135. **Трояны с.**—расположено при рѣчкѣ Синицѣ, въ которую впадаютъ въ селѣ двѣ небольшихъ рѣчки.—одна Синька, берущая свое начало въ сосѣднемъ селѣ Синькахъ, и другая безымянная. Берега этихъ рѣчекъ, постепенно возвышаясь, сливаются съ почти сплошною равниною, въ нѣкоторыхъ мѣстахъ перерѣзываемою небольшими оврагами, образовавшимися отъ дождей. На этихъ склонахъ по обѣ стороны рѣчекъ и раскинулись Трояны. Ближайшая ж.-д. ст. узкоколейной дороги „Грушка“ въ 6 вер. къ югу; ближайшая почт.-телегр. въ м. Голованевскѣ въ 18 вер. Климатъ мѣстности здоровый, почва черноземная. Названіе свое Трояны получили отъ того, что расположены по берегамъ трехъ рѣчекъ. Отдѣльныя части села имѣютъ особыя названія; такъ, юго-вост. часть называется Черниенкою, южная—Поворозинкою; сѣверная часть, расположенная по теченію рѣч. Синьки, съ лѣвой ея стороны наз. Драцковкою, а расположенная съ правой стороны—Желтаныковкою; западная часть села, расположенная на лѣвомъ берегу Синицы, наз. Ходаковкою, и расположенная на правой сторонѣ рѣчки—Щуровкою. Названія эти болѣею частью образовались отъ фамилій крестьянъ, которые жили въ тѣхъ частяхъ поселенія. Около 1845 г. къ Трояновскому приходу былъ присоединенъ приселокъ *Станиславчикъ*, который входитъ въ составъ прихода и по настоящее время. До основанія Станиславчика землю, принадлежащую нынѣ жителямъ этой деревни, арендовалъ полякъ Станиславъ Литостанскій; вѣроятно, отъ имени его и получило свое названіе деревня. О времени основанія Трояновъ ничего неизвѣстно. Населеніе с. Т. и д. С. преимущественно состоитъ изъ крестьянъ, между которыми есть значительное количество лицъ изъ бывшей польской шляхты, переименованной въ безземельныхъ крестьянъ, и нѣсколько семействъ мѣщанъ, нынѣ причисленныхъ также къ волости. Въ настоящее время прихожанъ въ Троянахъ м. п. 1066, и ж. п. 1042; въ Станиславчикѣ м. п. 121 и ж. п. 121; евреевъ въ приходѣ м. п. 28, ж. п. 17, раскольниковъ м. п. 3, ж. п. 2 и католиковъ м. п. 60, ж. п. 49. Т. въ XVIII в. принадлежали графамъ Потоцкимъ; послѣдній изъ нихъ—Мечиславъ, въ православіи Михаилъ, въ 1850 г. перевелъ своихъ крестьянъ въ Т. изъ барщины въ оброчное состояніе; тогда же Потоцкимъ дарованы крестьянамъ и многія другія весьма значительныя льготы. Въ 1868 году имѣніе это отъ гр. Потоцкаго перешло къ племянницѣ его Маріи Болеславовнѣ Строгановой, а у нея куплено Удѣльнымъ Вѣдомствомъ. Занятіе крестьянъ—хлѣбопашество; среди нихъ есть также сапожники, ткачи, плотники и т. п. Въ Т. развито конокрадство и „крамарство“; послѣдній родъ воровства состоитъ въ похищеніи „краму“ или лавочныхъ товаровъ: полотна, платковъ, матерій, рыбы, свѣчъ и различныхъ металлическихъ надѣлій; крамарству способствуютъ существующіе въ Т. болѣе 20 лѣтъ базары, которые бывають еженедѣльно по четвергамъ. Первый храмъ въ Т. былъ построенъ въ 1763 г. на средства прихожанъ, трехкупольный, деревянный; иконостасъ, бывший въ немъ, отличался правильной живописью православно-византійскаго стиля. Рѣзной крестъ, вѣнчавшій иконостасъ, вправленъ въ приличную раму съ чернымъ бархатнымъ фономъ и поставленъ въ нынѣшнемъ новомъ храмѣ на жертвенникѣ. Черезъ сто лѣтъ заложенъ былъ новый храмъ, деревянный, во имя того же св. великомуч. Дмитрія Мироточиваго, въ бытность здѣсь свщ. Симеона Маньковского. Храмъ этотъ построенъ на средства бывшего владѣльца Трояновъ гр. Михаила Потоцкаго, израсходовавшаго на постройку до 24 тысячъ руб. Храмъ—съ однимъ куполомъ, планомъ крестовой; при храмѣ колокольня деревянная, со-



ставляющая съ храмомъ одно зданіе. Храмъ оконченъ въ 1864 году и освященъ 24 октября 1864 г. Въ память спасенія жизни Государя Императора Александра Николаевича 4-го апрѣля 1866 г. крестьянское общество Троицковской волости устроило икону св. кн. Александра-Невскаго. Икона эта поставлена въ Т. храмѣ надъ сѣверными вратами иконостаса. Церк. земли: усад. 2 д., пах. 54 д. и сѣнок. 8 д.,—всего 64 д. Въ 1864 году была открыта сельско-приходская школа. Въ 1875 году эта школа замѣнена министерскимъ народ. училищемъ, помѣщаемымъ нынѣ въ собственномъ зданіи. Въ 1897 году открыта школа грамоты для дѣвочекъ.

136. **Чемирполь с.**—расположено на ровномъ плоскогорьи при р. Бугѣ; ближайшая ж.-д. ст. „Любашовка“ по Елисаветградской дорогѣ въ 33-хъ верстахъ; узкоколейной вѣтви ближайшая ст. находится у с. Шамраевки, разстояніемъ отъ прихода не болѣе 18 вер.; почтово-телегр. отд. въ м. Саврани въ 5 вер. Климатическія условія благоприятны, почва—суглинисто-песчаная. По народному преданію, с. Чемирполь получило свое названіе отъ вѣковаго Чемерука, который въ прошломъ столѣтіи основалъ здѣсь поселокъ и потомки коего живутъ здѣсь до настоящаго времени. Поселился онъ хуторомъ на лѣвомъ берегу р. Буга, противъ м. Саврани, гдѣ до сихъ поръ у дороги, ведущей изъ Чемирполя въ Саврани, недалеко отъ паромной переправы, виденъ крестъ, указывающій мѣсто хутора; съ теченіемъ времени изъ хутора образовался поселокъ, который оставался на указанномъ мѣстѣ недолго, такъ какъ осеннее половодіе р. Буга достигало поселка, почему поселкине впоследствии переселились на болѣе безопасное мѣсто, возвышенное плоскогорье надъ р. Вугомъ, на которомъ нынѣ и раскинуто село Чемирполь. Въ составъ этого прихода до 1882 г. входило еще два поселка—Ташлыкъ и в Березовка, но оба эти поселка въ сказанномъ году отошли къ м. Саврани. Ч. въ XVIII в. и въ XIX до 60-хъ годовъ принадлежалъ Потоцкимъ, затѣмъ Строгановымъ, у послѣднихъ (именно у Маріи Строгановой, урожд. Потоцкой) куплено Удѣльнымъ Вѣдомствомъ. Въ наст. время въ Ч. числятся 791 м. и 733 ж., всего 1524 обоего пола православнаго вѣровнѣданія. Главное занятіе крестьянъ—земледѣіе. Изъ побочныхъ занятій ихъ можетъ быть отмѣчено рыболовство. Католиковъ въ селѣ 4 муж. и. и 1 жен. и евреевъ 7 муж. 4 жен. Въ приходѣ есть 1 двинный штундистъ, именующій себя баптистомъ. Деревянная церковь Чемирполи, построенная стараніемъ прихожанъ въ 1783 г., существовала въ приходѣ до 1880 г., т. е. до постройки новой церкви. Новая, нынѣ существующая церковь—кирпичная, съ такой же колокольней; строилась съ 1880 до 1889 г. на средства, выданныя Строительнымъ Присутствіемъ въ количествѣ 18,932 р. 88 к., съ добавленіемъ къ нимъ пожертвованныхъ прихожанами 7000 руб. Старое церковнице вошло въ ограду новой церкви, и старый матеріалъ проданъ крестьянамъ поселка Молдованки, пришед. къ с. Каменному-Броду, для устройства кладбищенской церкви. Освящена церковь 16 сентября 1889 г. во имя св. Архистратига Михаила (6 сент.), во имя коего была освященъ и старый храмъ. Иконостасъ въ церкви трехъ-ярусный, рѣзной работы, подъ позолоту; устроенъ художникомъ Качаровскимъ, живущимъ въ м. Терновкѣ Гайсин. у. Церк. земли: усад. 1 д. 2142 с., пах. въ 2-хъ см. по 176 д., хутора 13 д. 1400 с. и сѣнок. 22 д. 270 с. Церк.-приход. школа открыта въ 1873 г. при содѣйствіи бывшаго тогда старшины Даниловской волости Діонисія Кравченца.



137. **Шамраевка** с.—расположено на обоих берегах рѣчки Синицы, въ 26 в. отъ м. Голованевска къ ю.-з. Названіе села преданіе производятъ отъ имени перваго поселенца Шамрая. Поселеніе образовалось въ XVIII в. Въ 1784 г. здѣсь было 214 прихожанъ, составлявшихъ 40 семействъ. Въ XVIII и XIX вв. до 60-хъ годовъ III. принадлежала Потоцкимъ, затѣмъ Строгановымъ, и у послѣднихъ куплена Удѣльнымъ Вѣдомствомъ. Нынѣ въ III. православныхъ обоего пола 1200; кромѣ того, есть 1 семейство раскольниковъ и 3 сем. евреевъ. Прихожане—малороссы, занимаются земледѣліемъ и работой на мѣстномъ сахарномъ заводѣ. Въ 1784 г. въ III. была каплица въ видѣ хаты, вымазанной бѣлою глиною. Съ конца прошлаго вѣка до 1853 года здѣсь существовала деревянная Іоанно-Богословская церковь. Въ 1853 г. построена новая церковь на средства гр. Потоцкаго, которая сгорѣла въ 1886 г. Сущестующая нынѣ церковь построена въ 1892 г. на средства помѣщика Потоцкаго, стоимостью въ 30000 руб.; освящена 12 сент. 1892 г. епископомъ Балтскимъ Николаемъ во имя св. Ап. Іоанна Богослова. Ныѣ священники, бывшихъ въ приходѣ, болѣе примѣчательны по продолжительной службѣ: съ конца XVIII в. до 1827 Іоаннъ Пергатовскій и съ 1827 по 1864 г. Григорій Пергатовскій. Церк. земли: усад. 4 д. 1315 с., пах. 32 д. и сѣнок. 26 д. 2137 с.,—всего 63 д. 1052 саж. Ц.-прих. школа съ 1889 г.

138. **Шенилова** с.—расположено въ отлогой балкѣ, по обѣимъ сторонамъ рѣчки Свилярки, начинающейся за селомъ; отъ м. Голованевска въ 3-хъ вер. къ ю.-в. Къ Шениловой приписана деревня *Александровка*, расположенная въ 3-хъ вер. отъ села около лѣса, на равнинѣ, по народному называемая „Косидзовкой“, такъ какъ ея первые поселенцы икогда работали барщину Голованевскому ксидзу. Климатъ—благопріятный для здоровья; почва—черноземная, съ примѣсью песку. III. принадлежала икогда Потоцкимъ, потомъ Строгановымъ. Церковь въ III.—во имя св. велимуч. Дмитрія, деревянная, изъ дубоваго лѣса, о трехъ куполахъ, построенная въ 1764 г. съ дозволенія помѣщика гр. Франциска-Салезія Потоцкаго, старшіемъ осаднаго III. Франциска Рушковскаго, съ благословенія уматскаго епископа Максимиліана Рылло. Въ 1841 г. церковь пришла въ такую ветхость, что была закрыта до 1849 г., а прихожане III. приписаны то къ м. Голованевску, то къ с. Наливайкѣ. Въ 1849 г. церковь была исправлена и въ ней возобновлено богослуженіе. Въ 1878—1879 гг., съ разрѣшенія епископа Маріелла, произведена капитальная починка церкви: исправленъ полусгнившій фундаментъ и подъ всѣмъ зданіемъ затянута новый дубовыя бревна; изъ трехъ бывшихъ куполовъ снесены два крайніе и передѣланъ средний куполъ; внутри наставъ новый полъ изъ сосновыхъ досокъ и съ зданіемъ соединена новая колокольня о двухъ ярусахъ. Вся эта перестройка произведена издвигеніемъ прихожанъ и стараніемъ свящ. Ѳерапонта Сицинскаго. Обновленная церковь была освящена благочиннымъ, свящ. с. Синекъ Ѳеофаномъ Шумлинскимъ, 13 ноября 1879 г. Первымъ священникомъ III., по сказанію старожиловъ, былъ Василій Бѣлецкій, который похороненъ при церкви; вторымъ священникомъ былъ Іоаннъ Бѣлецкій (1802—1841 г.), умершій въ 1842 г. на 64 г. жизни и погребенный въ с. Шениловой на приходскомъ кладбищѣ. Далѣе были священники: Юстиніанъ Соколовичъ (1842—1854), Леонъ Салтыскій (1855—1877 г.), Ѳерапонтъ Сицинскій (1877—1885 г.), очень много потрудившійся при приведеніи ветхой церкви въ настоящій видъ; онъ умеръ въ III. въ 1885 г. 23 сентября и погребенъ на приходскомъ кладбищѣ. Церк. земли: усад.



3 дес., пахат. 54 д. 882 саж., сѣнок. 33 д. 1357 саж. Причт. помѣщенія устроены въ 1895 г. на земельн. сборъ. Церк.-прих. школа съ 1889 года.

139. **Юзефовка** с.—расположено при р. Синицѣ, впадающей въ р. Бугь. Къ селу приписана деревня *Мечиславка*, находящаяся въ 2 вер. отъ Юзефовки на з.; на притокѣ р. Синицы. Въ 3-хъ вер. отъ Юзефовки къ югу ж.-д. станція „Грушка“ узкоколейной дороги; ближайшее мѣстечко—Головиневскъ въ 18 вер. Лѣсовъ мало; мѣстность открытая; климатъ мѣстности очень сухой. Почва—глубокой песчаный черноземъ. Сколько лѣтъ существуетъ село Юзефовка—неизвѣстно. Центральная и болѣе древняя часть села носить названіе „Попелевка“. На мѣстѣ нынѣшней Мечиславки были лѣвады Юзефовскихъ крестьянъ, и первыми жителями Мечиславки были поселившіеся на своихъ лѣвадахъ Юзефовскіе крестьяне. Впоследствии владѣлецъ земель Мечиславъ Потоцкій населилъ эту мѣстность безземельною шляхтой—однодворцами и далъ имъ усадьбы на чиншевыхъ правахъ. Образовавшаяся такимъ образомъ деревня была названа Мечиславкою въ честь землевладѣльца. Какъ населенный пунктъ, Мечиславка существуетъ не болѣе 100 лѣтъ. Мечиславскіе однодворцы, по прекращеніи крѣпостной зависимости, не имѣя своей земли, искали болѣе свободныхъ и плодородныхъ мѣсть и, переуступивъ свои чиншныя права другимъ, выселились—иные на Кавказъ, иные на р. Донъ. Когда же въ 70-хъ годахъ между Юзефовкой и Шамраевкой былъ выстроенъ сахарный заводъ, дающій заработокъ ближайшимъ жителямъ, выселеніе однодворцевъ не только прекратилось, но даже наоборотъ—явился наплывъ новыхъ поселенцевъ. Прихожанъ въ с. Юзефовкѣ м. и. 1032 д. и жен. п. 972 д.; почти все они крестьяне малороссы; прихожанъ въ дер. Мечиславкѣ муж. п. 538 д. и ж. п. 586 д.; почти половина ихъ—бывшіе однодворцы, такъ называемая шляхта, которая нынѣ приписалась къ волости и сливается съ крестьянами-малороссами. Главное занятіе прихожанъ—земледѣліе и заработки на свекловичныхъ плантаціяхъ и въ сахарномъ заводѣ. Въ приходѣ есть нѣсколько евреевъ; въ дер. Мечиславкѣ есть 9 семействъ католиковъ. Храмъ въ с. Юзефовкѣ—во имя св. Архистратига Михаила (8 ноября), деревянный, однокупольный, съ колокольной; построенъ въ 1767 году на средства прихожанъ. Въ 1857 г. онъ капитально отремонтированъ пристройкою боковыхъ прѣделовъ. Это—первый храмъ въ с. Юзефовкѣ; раньше 1767 года храма не было. Храмъ очень малый и непрочный; возбуждено ходатайство о постройкѣ новаго на проценты изъ капитала, пожертвованнаго Потоцкимъ на постройку каменныхъ церквей во веѣхъ бывшихъ его имѣніяхъ. Въ д. Мечиславкѣ строится въ настоящее время новая деревянная кладбищенская церковь. Кто священствовавалъ до 1801 г.—неизвѣстно. Съ 1801 по 1847 г. состоялъ священ. Іоаннъ Говинскій; послѣ него священниками были: въ 1848 г. Михаилъ Осѣцкій, умершій 12-го іюля 1848 г. отъ холеры; Гавріиль Подольскій 1848—1891 г., умершій заштатомъ въ 1893 г. въ г. Аванъевѣ; съ 13 августа 1891 г. состоитъ священ. Василій Подольскій. Церк. земли: усад. 2 д. 1052 с., пах. въ 3-хъ смѣн. 48 д., подъ хутор. и рудою 35 д. 1050 с., всего 85 д. 2102 с. Ц.-прих. школа въ Ю. существуетъ уже лѣтъ 20. Въ 1894 г. построено новое школьное зданіе, деревянное, на каменномъ основаніи, крытое желѣзомъ, съ квартирою для учителя, стоимостью около 800 р. Съ января 1890 г. открыта церковная школа грамоты въ д. Мечиславкѣ.



## 6-й благочиннической округъ.

140. **Береаки-Надкодымскіе с.**—расположено на равнинѣ при рѣчкѣ Кодымѣ; ближайшая ж.-д. станція „Врадѣвка“ Херсон. губ. въ 3 верстахъ на ю. Климатъ мѣстности, вслѣдствіе гнзлыхъ испареній, поднимающихся изъ болотъ, образуемыхъ р. Кодымою, —нездоровый; почва—сухесокъ. По народному преданію, а также и по указанію имѣющихся документовъ (арекціи), основаніе села относится во второй половинѣ XVIII столѣтія. О первыхъ поселенцахъ села и его названіи у прихожанъ сохранилось слѣдующее преданіе. Вскорѣ послѣ уничтоженія Запорожской Сѣчи три запорожца пошли искать себѣ мѣста для поселенія. Имъ понравилась мѣстность на лѣвомъ берегу р. Кодымы, гдѣ теперь с. Березки. Здѣсь они и рѣшили поселиться. Но такъ какъ каждый изъ этихъ запорожцевъ имѣлъ семью, за которой нужно было возвратиться и перевести ее на избранное мѣсто, то, чтобы по возвращеніи можно было отыскать это мѣсто, они отмѣтили его, посадивъ на немъ березки; отсюда и названіе села. Къ этимъ первымъ поселенцамъ скорѣ присоединились другіе: вѣкій Тимошеѣ Запорожецъ, потомки котораго живутъ въ селѣ и по настоящее время. —потомъ два брата Волошины (Мунтаны), фамилія которыхъ нынѣ самая многочисленная въ селѣ, и, наконецъ, выходцы изъ разныхъ селъ Подольской губерніи. Въ настоящее время прихожанъ въ селѣ м. п. 718 и ж. 691. Изъ арекціи, выданной вняземъ І. Любомирскимъ 23 сент. 1780 г., и разрѣшенія, выданнаго Зозовецкимъ официаломъ 21 авг. 1781 г. на освещеніе фундамента церкви въ селѣ Березкахъ, видно, что первая церковь построена не раньше 1782 г. По сказанію старожиловъ, эта церковь была крестообразная, выстроенная изъ дубовыхъ и вербовыхъ бревенъ въ срубъ, безъ потолка, съ землянымъ поломъ; стѣны ея были вышиною немного больше сажени; крыта она была камышомъ, внутри и снаружи обмазана глиной. Эта церковь просуществовала, какъ говорить, до 30-хъ годовъ нынѣшняго столѣтія. Въ 1832 или 1833 году, при ревизіи прихода преосвященнымъ Кирилломъ, прихожанамъ предложено было озаботиться постройкою новой церкви. Бывшій въ то время церковный староста Іоакимъ Уманскій собралъ кое-какія пожертвованія отъ прихожанъ, а остальное дополнилъ изъ собственныхъ средствъ, купилъ часть дерева для постройки новой церкви, а часть дерева, пригоднаго для этой цѣли, выбралъ изъ старой церкви, и принялся за постройку новой. Каменный фундаментъ старой церкви не расширяли и не удлиняли, а только подняли его немного выше прежняго и на немъ возвели новую церковь въ срубъ. Освящена была церковь въ честь Покрова Пресв. Богородицы. Тотъ же церковный староста Іоакимъ Уманскій сдѣлалъ вокругъ церкви досчатую ограду на свой счетъ. Въ 1841 г. на пожертвованіе Уманскимъ 100 р. и прихожанами 143 р. церковь покрыта была желѣзомъ, а куполь—бѣлою жестию. Въ 1865 г. къ церкви пристроена была колокольня за 1700 р., ассигнованныхъ Правительствомъ. Въ 1867 г. церковнымъ старостою Павломъ Стругаеиъ устроена была вокругъ церкви новая досчатая ограда, которая существуетъ и до настоящаго времени. Въ 1876 г. устроенъ для церкви новый иконостасъ. Церк. земли въ приходѣ: усад. 2 д. 1200 с., пах. 82 д., сѣн. 25 д. Церк.-прих. школа существуетъ въ Б. съ 1863 года.



141. **Богополь** м.—расположено при впаденіи рѣчки Синюхи въ Бугъ, на границѣ Херсонской г.; лежитъ на плоской возвышенности, слегка наклоненной къ рѣкамъ. Мѣстность чрезвычайно живописная. Ближайшая ж.-д. станц. „Голта“ отъ Богополя отдѣляется только рѣкою Бугомъ, а проведенная въ 1898 г. узкоколейная ж. д. на сѣверной сторонѣ мѣстечка со станціей „Ольвинополь“ тоже отдѣляется только р. Синюхой. Климатическія условія мѣстности самыя благоприятныя: степная мѣстность и обиліе орошенія дѣлають воздухъ очень здоровымъ. Почва—черноземная, темного песчаная. Приходъ съ именемъ Богополя состоитъ изъ трехъ отдѣльныхъ поселеній: собственно Богополя, деревни *Болеславчика* и д. *Пороновки*. Богополь получилъ свое названіе отъ рѣки Буга. На томъ мѣстѣ, гдѣ лежитъ теперь Богополь, до времени Екатерины Великой существовала польская карантинная застава, собственнаго имени которой никто не помнитъ. Здѣсь сходились границы трехъ государствъ: Русскаго, Турецкаго и Польскаго,—раздѣленныхъ между собою рѣками Синюхой, Бугомъ и Кодымой. На основаніи рассказовъ старожиловъ, слышавшихъ отъ своихъ отцовъ, у карантинной заставы мирные жители не могли имѣть постоянной осѣдлости. Здѣсь были бивуаки воюющихъ сторонъ, преимущественно малороссійскихъ казаковъ. По удаленіи же турокъ и уничтоженіи казачества, здѣсь начали селиться мирные жители, преимущественно молдаване, которые около 20-хъ годовъ, когда владѣлецъ Потоцкій потребовалъ отъ нихъ барщины, бросили свою осѣдлость въ Богополь и перешли за Днѣстръ, такъ что мѣстечко опустѣло. Говорятъ, что тогда около 200 семействъ молдаванъ одновременно покинули свои жилища; и теперь еще видны мѣста этихъ жилищъ. Евреи стали селиться здѣсь съ 1800 г., проросками занимая лучшую часть мѣстечка и вытѣсняя жителей христіанъ въ овраги, на берега рѣчекъ Буга и Синюхи. Богополь—родовое имѣніе Потоцкихъ; до 1853 г. оно принадлежало графу Болеславу Потоцкому, который продалъ его Курляндскому барону Эрнесту Фонъ-Нолькену. Баронъ Нолькенъ, разоривъ имѣніе и крестьянъ отнятіемъ и измѣненіемъ инвентарныхъ надѣловъ, въ свою очередь продалъ его въ 1858 г. поручику Димитрію Егоровичу Бенардани, отъ котораго имѣніе перешло во владѣніе Грегера, а отъ послѣдняго къ князю Святополкъ-Мирскому. Прихожанъ въ 1899 г. было: муж. 843, жен. 818 д. Огромное большинство ихъ—малороссы по народности и крестьяне по сословію. Въ сему же послѣднему сословію принадлежатъ нѣсколько семействъ бывшей такъ наз. польской шляхты, которые теперь православные, кромѣ трехъ семействъ католиковъ. Въ Богополь живеть около 700 д. обоего пола евреевъ; всѣ они занимаются торговлей и ремеслами. Экономическій бытъ прихожанъ можно назвать удовлетворительнымъ. Земельные надѣлы у здѣшнихъ крестьянъ гораздо значительнѣе центральныхъ мѣстностей губерній, но самое главное, что доставляетъ благосостояніе народу, это то, что какъ самое мѣстечко, такъ и вокзалъ жел. дороги представляютъ бойкій торговый пунктъ. Такъ какъ приходъ Богополь сравнительно не старій, то въ немъ издавна былъ только одинъ храмъ. Первый храмъ, по преданію, былъ деревянный и не благолѣпный, имѣвшій видъ скорѣе часовни и называвшійся даже каплицею. Храмъ этотъ былъ устроенъ во второй половинѣ XVIII ст. и утраченъ въ началѣ XIX в. за ветхостью и невмѣстительностью. Онъ помѣщался среди мѣстечка, т. е. тамъ, гдѣ теперь еврейскія постройки. На мѣстѣ ев. престола стоитъ каменный крестъ, окруженный оградой, но погостъ церковный, гдѣ, конечно, было приходское кладбище, занято подъ еврейскіе дома, при



Балтскій у. 6 окр.

постройкѣ которыхъ часто выкапываютъ человѣческія кости. Существующая нынѣ Покровская церковь стоитъ на возвышеніи между мѣстечкомъ и поселеніемъ крестьянъ. Церковь эта—каменная, покрыта желѣзомъ; отдѣльно противъ входа въ церковь кирпичная колокольня. Причиною постройки новой церкви въ другомъ мѣстѣ было то, что прежняя церковь, занимавшая среднюю мѣстечка, съ 1800 г. постепенно окружалась постройками евреевъ. Церковь архитектуры византийской, съ четырьмя большими колоннами при входѣ, крестообразна по плану, объ одномъ большомъ куполѣ высотой 35 аршинъ; на ней желѣзный золоченный крестъ въ  $3\frac{1}{2}$  арш. Церковь шириною  $24\frac{1}{2}$  арш., длиною  $42\frac{1}{3}$  арш. Колокольня со шпилемъ и желѣзнымъ золоченымъ крестомъ имѣетъ высоты 25 арш. Церковь однопрестольная, каменная, построена въ 1805 г. стараніемъ прихожанъ; освящена въ 1806 г. Балтскимъ протоіереемъ Петромъ Товстичскимъ въ честь Покрова Пресв. Богородицы, имени которой была посвящена и старая церковь. Церковь эта около 1839 года повреждена отъ бывшаго тогда землетрясенія: главная алтарная стѣна раскололась и въ самомъ куполѣ оказались трещины. Это обстоятельство понудило графа Потоцкаго, по просьбѣ бывшего тогда священника Богополя, благочиннаго Гавріила Ржевнишевскаго, принять мѣры къ исправленію храма. Помѣщикъ на свой счетъ снялъ каменно-кирпичный куполъ церкви и такіе же своды входнаго и алтарнаго приделовъ, задѣлавъ ихъ деревяннымъ матеріаломъ въ такомъ видѣ и размѣрѣ, какъ они были прежде, отштукатурилъ и покрылъ желѣзомъ; боковые же приделы съ каменными сводами оставлены нетронутыми; они вмѣстѣ съ пристройкою при алтарѣ каменной пономарни служатъ какъ бы подпорами, поддерживающими зданіе храма. Въ томъ же 1839 г. графъ Потоцкій построилъ колокольню и окружилъ церковь кирпичной оградой. Въ храмѣ есть икона св. кн. Владиміра и кн. Ольги, устроенная въ 1888 году стараніемъ настоятеля прихода Іоанна Черныявскаго въ память 900-лѣтія крещенія Руси. Съ 70-хъ годовъ XVIII в. до 1810 г. священникомъ Богопольской церкви былъ Вячеславъ Ржевнишевскій, а съ марта 1810 г. поступилъ на его мѣсто сынъ его Гавріиль Ржевнишевскій, который былъ здѣсь 40 лѣтъ и около 24 лѣтъ состоялъ благочиннымъ; умеръ въ 1850 г. Затѣмъ были священники: Елифаній Вержбицкій съ 1851 г., священствовавшій здѣсь 22 года († 17 апрѣля 1873 г.), затѣмъ сынъ его Михаилъ Вержбицкій, 9 апрѣля 1888 г. умершій, и Іоаннъ Черныявскій, въ 1890 г. перемѣщенный въ с. Лукановку. Церк. земли 65 д. 1338 с. Въ Богополѣ есть министерское одноклассное училище, открытое въ 1875 году. Въ 1897 г. открыта школа грамоты для дѣвочекъ. Въ д. Болеславчикѣ также существуетъ школа грамоты съ 1870 года.

Описаніе м. Богополя см. Под. Епарх. Вѣд. 1870 г. № 5.

142. **Бузниковата с.**—расположено вдоль неглубокой балки. Окружаетъ его обширная равнина, граничащая съ Херсонской и Кіевской губерніями. По направленію къ Херсонской г. мѣстность пустынно-однообразна, а въ сторону Кіевской г. покрыта лѣсами. Почва мѣстности—высокаго качества черноземъ; климатъ здоровый, чему способствуетъ обиліе въ селѣ садовъ. Ближайшая къ селу узкоколейная желѣзная дорога находится въ 10 верст. Прихожанъ въ Б. въ настоящее время 1000 д. об. и. По народности всѣ они малороссы, занимающіеся земледѣліемъ. Въ послѣднее время въ Б. явилась секта хлыстовъ, состоящая изъ 15 семействъ. Въ 1777 г. въ Б. построенъ былъ первый храмъ въ честь Архистратига Михаила. Этотъ храмъ былъ построенъ на томъ же мѣстѣ, на которомъ находится



и нынѣшній. На томъ мѣстѣ, гдѣ былъ престолъ этой церкви, стоитъ въ настоящее время памятникъ, сложенный изъ камней, съ укрѣпленныя наверху крестомъ. Мѣсто кругомъ памятника засажено вишнями, которыя настолько разрослись, что совершенно почти скрываютъ памятникъ. Что касается нынѣшняго храма, то онъ начатъ постройкою въ 1862 г., а освященъ въ 1868 г. въ честь Архистратига Михаила. Постройка его стоитъ 3500 р. Иконостасъ въ этотъ храмъ перенесенъ изъ прежняго, стараго храма; онъ—одноярусный и значительно уже обветшалъ. Со времени постройки храмъ ремонтировался два раза, но безъ существенныхъ измѣненій въ наружномъ или внутреннемъ его видѣ; ремонтъ 1880 г. состоялъ лишь въ наружной окраскѣ храма; ремонтъ въ 1897 г. былъ болѣе существеннымъ; тогда исправленъ былъ фундаментъ, наружныя стѣны и купола перекрашены, купола притомъ перекрыты новымъ желѣзомъ; на церкви и колокольнѣ укрѣплены новыя, желѣзныя, позолоченныя кресты, взамятъ прежнихъ деревянныхъ. Сооружена также въ это время новая паперть; внутри храмъ выкрашенъ, и на стѣнахъ его написаны четыре большія иконы; иконостасъ выбронзирована, а живопись на немъ и во всей церкви перечищена и покрыта лакомъ. Церк. земли: усад. 3 д., пахат. 39 д. 1224 саж., сѣнокоса 13 д. 408 саж. Церк.-приходская школа съ 1861 года.

143. **Бурилова с.**—расположено на равнинѣ. Ближайшая къ селу ж.-д. станція „Любановка“ въ 20 верстахъ, а ближайшее мѣстечко Кривое-Озеро въ 7 верстахъ. Мѣстность здоровая, почва—черноземъ. По преданію, с. Бурилова получило свое названіе отъ перваго поселенца этой мѣстности, бурлака Михаила, по прозванію Бурыло. Прихожанъ въ настоящее время въ Б. 879 м. п. и 800 ж. п. Кромѣ православныхъ, въ Б. проживаетъ 23 католика и 25 евреевъ. Занимаются прихожане преимущественно земледѣліемъ. Существующій въ настоящее время въ Б. храмъ—третій. Первый храмъ, имѣвшій видъ небольшого дома, крытаго соломой и обмазаннаго глиною, существовалъ уже въ 1798 г.; въ 1825 году онъ замѣненъ былъ новымъ, выстроеннымъ свещ. Іосифомъ Булаковскимъ. Въ 1854 г. онъ былъ разобранъ и изъ его матеріала построена была церковная сторожка, сохранившаяся донынѣ. Третій храмъ, существующій до настоящаго времени, деревянный, во имя св. мученицы Параскевы Пятницы (28 окт.), построенъ въ 1854 г. на счетъ казны, по ходатайству начальника 5-го округа военныхъ поселеній, полковника Михаила Звѣрева. Иконостасъ въ ней деревянный, одноярусный. Церк. земли: усад. 3 д., пах. въ 4-хъ смѣн. 60 д., сѣн. въ 2-хъ смѣн. 8 д.—всего 71 д. Церк.-прих. школа открыта въ Б. въ 70 годахъ; помещается въ собственномъ зданіи, выстроенномъ въ 1898 году.

144. **Великая-Мечетна с.** примыкающее однимъ концомъ своимъ къ р. Бугу; раздѣляется на двѣ части небольшою рѣчкой, берущей начало изъ овраговъ сѣднаго села Секретарки (5 версты) и впадающей въ р. Бугъ. Изъ этой рѣчки въ верхвей части села образовался довольно большой прудъ, принадлежащій помѣщику, а посрединѣ села небольшой прудъ, принадлежащій крестьянамъ. Недалеко отъ помѣщичьяго пруда посаженъ помѣщикомъ довольно большой лѣсъ,—десятью 70. В.-М. расположена на изъемности, имѣющей склонъ къ рѣчкѣ, перерѣзывающей ее; садовъ почти нѣтъ. Климатъ мѣстности, какъ изъемной, болотистой,—нездоровый; почва—рыхлый черноземъ. Къ приходу принадлежитъ приписная деревня *Токаровка*, расположенная при р. Бугѣ. Ближайшая ж.-д. станція



Валткскій у. 6 окр.

„Голта“ въ 17 вер.; почтово-телегр. отд. въ м. Богополѣ въ 16 вер. Первыми поселенцами с. Вел.-Мечетны были молдаване; затѣмъ здѣсь стали селиться бѣглое помѣщичьи крестьяне-малороссы, а во время надѣла крестьянъ землею здѣсь поселилось много однодворцевъ и бѣдныхъ дворянъ, перечисленныхъ въ крестьяне. Кромѣ того, въ Мечетнѣ живутъ много мѣщанъ, которые имѣютъ только усадьбы, а земли не имѣютъ. Такимъ образомъ, народонаселеніе с. Вел.-Мечетны рѣзко дѣлится на три группы: на такъ называемую „пшяхту“, къ которой относятся и мѣщане, на молдаванъ и малороссовъ-крестьянъ. Занимаются прихожане исключительно земледѣіемъ, арендуя землю у мѣстнаго землевладѣльца адмирала Завойко. Всѣхъ прихожанъ въ В.-М. въ настоящее время муж. п. 1383, жен. 1398, а наобрѣцевъ—кагольцовъ муж. 40 и жен. 30, раскольниковъ муж. п. 1 и евреевъ муж. п. 10, жен. 10. Въ настоящее время въ В.-М. двѣ церкви: одна, несомнѣнно очень древняя, видомъ своимъ напоминающая небольшой деревянный домикъ, обмазанный глиною и крытый соломой, находится на приходскомъ кладбищѣ; другая, новая, построена въ 1862 г. Иконостасъ въ новой церкви старый. Въ 1894 г. церковь перекрашена снаружи на средства прихожанъ. Огорожена каменнымъ заборомъ. Церк. земли: усад. 2 д., пах. 75 д., сѣнок. 21 д. Всѣхъ священниковъ въ приходѣ съ 1823 г. по настоящее время было 5. Въ Вел.-Мечетнѣ въ настоящее время существуетъ три школы: второклассная церковная школа съ 1896 г., школа грамоты для дѣвочекъ съ 1894 г. и школа грамоты въ приписной деревнѣ Токароукѣ.

145. **Гарлинка** с.—расположено на низменности, на берегу р. Буга. На сѣверной сторонѣ села находятся горы, такъ что село расположено подъ горою, почему и носить еще названіе „Подгурье“ или „Подгорье“. Ближайшая къ селу ж.-д. станція „Голта“ въ 15 вер. Мѣстность—здоровая; почва—черноземъ съ большимъ количествомъ песка; лѣсовъ нѣтъ. Прихожанъ въ селѣ въ настоящее время м. п. 337 и ж. п. 321; всѣ они крестьяне-малороссы, занимающіеся земледѣіемъ. Существующій въ селѣ храмъ—деревянный, на такомъ же фундаментѣ, имѣетъ видъ крестьянской избы, обмазанъ глиною. Построенъ этотъ храмъ въ 1796 году и освященъ въ честь св. Ап. Юлиана Богослова. Первоначальная его длина была 10 арш., а ширина 7 арш., но такъ какъ при такихъ размѣрахъ онъ былъ мало-вмѣстителенъ, то бывший здѣсь священникъ Антоній Ровинскій въ 1828 году на свои собственные средства сдѣлалъ къ нему пристройку съ западной стороны въ  $5\frac{1}{4}$  арш. Эта пристройка—на дубовыхъ столбахъ, обита внутри и снаружи сосновыми досками, до сихъ поръ не окрашенными; остальная часть храма съ алтаремъ оклеена внутри крестьянскимъ полотномъ и окрашена синей краской. Иконостасъ въ сей церкви одноярусный, старинной грубой живописи и рѣзбы. Колокольная при церкви отдѣльно на четырехъ столбахъ, съ деревянною крышею, подъ которою виситъ шесть небольшихъ колоколовъ. Церк. земли: усад. 2 д., 276 с., пах. 52 д., 1010 с., подъ хутор. 2 д., 976 с. Церк.-прих. школа съ 1893 года.

146. **Дорожинка** с.—расположено на равнинѣ, по теченію очень маленькой рѣчки, берущей свое начало изъ колодезь, находящихся въ сѣверной части села. Южной своей частью Дорожинка соединяется посредствомъ приписной деревни *Березовой-Балки* съ мѣстечкомъ Юзефполець (Людвинкою). Ближайшая къ селу ж.-д. станція „Голта“ въ 25 вер.; узкоколейный Устьянско-Бернадскій подъѣздной путь на разстояніи 4 вер. Климатъ мѣстности здоровый, чему способствуетъ обиліе садовъ и близость лѣса. Почва—плодородный черноземъ. Приходъ суще-



етноваль уже въ 1780 году. Въ это время къ Дорожинскому приходу принадлежали села: Березовая-Балка, Людвинка, Гарлинка и Куца-Балка. Последніи три села отдѣлились въ самостоятельные приходы, а дер. Березовая-Балка состоитъ и теперь приписною. По преданію, село Дорожинка получило свое названіе отъ пролегающей мимо него большой дороги на Одесу и Николаевъ, а село Березовая Балка оттого, что здѣсь когда-то была березовая роща. Въ настоящее время прихожанъ въ селѣ м. и. 1190 душъ и ж. и. 1113 душъ; всѣ они—крестьяне-малороссы, занимающіеся земледѣліемъ. Въ Дорожинскѣ церковь первоначально была деревянная, построенная наподобіе деревенской пабы, обмазанная глиною и покрытая соломой. Въ 1807 году освящена новая каменная церковь въ честь св. Николая, построенная на средства прихожанъ при содѣйствіи бывшего владѣльца графа Станислава Потоцкаго. Колокольня при ней построена въ 1866 г. за 1500 р. Церк. земли: усад. 2 дес. 1140 саж., пах. 33 дес. 1818 саж., сѣнок. 17 дес. 800 саж., подъ хуторомъ 3 дес. 1998 саж., подъ прудомъ 1827 саж. Всѣхъ священниковъ въ приходѣ съ 1769 года по настоящее время было четыре, считая съ нынѣшнимъ, а именно: Алексѣй Ольшановскій 1769—1793 гг. (умиатъ), Симеонъ Левицкій 1793—1837 гг., Порфирій Жаханевичъ 1837—1877 гг. и, наконецъ, Григорій Солуха съ 1877 г. по настоящее время. Въ селѣ существуетъ съ 1885 года министерское народное училище, а съ 1897 года открыта школа грамоты для дѣвочекъ.

147. **Журавлинка** или **Журавка** с.—расположено на небольшой плоскости, нѣсколько понижающейся на югъ. Съ запада на востокъ пересекаетъ село довольно глубокій оврагъ, къ которому примыкаютъ въ сѣверо-восточномъ направленіи два меньшихъ оврага; по оврагамъ протекаютъ малые ручьи, берущіе свое начало изъ мѣстныхъ мочарей и, соединяясь вмѣстѣ, образуютъ небольшую безымянную рѣчку, впадающую въ рѣчку Синюху въ 10 верстахъ отъ села. Ближайшая къ селу почтовая ст. Юзефовъ въ 15 верст. и ж.-д. станція „Емиловка“ Бершадско-Устьянскаго подъѣзднаго пути въ 8 верстахъ. Въ давнее время село было окружено лѣсами; въ настоящее время подъ самымъ селомъ съ двухъ его сторонъ есть два небольшихъ лѣса, третій же, называемый „Говіевскій“, простирающийся на нѣсколько десятковъ верстъ, отстоитъ отъ села на три версты. Въ самомъ селѣ много садовъ. Возвышенное положеніе села, отсутствіе болотъ, близость лѣсовъ и мѣстные сады создаютъ въ немъ климатическія условія, весьма благоприятныя для здоровья. Почва—глубокій черноземъ. По разсказамъ старожиловъ, село называлось раньше „Нерубайскими хуторами“, что даетъ основаніе предполагать, что первые здѣшніе поселенцы были выходцы изъ с. Нерубайки Уманскаго уѣзда, въ 35 вер. отъ Журавлиники. Теперешнее названіе произошло, говорятъ, оттого, что при чумацкой дорогѣ, которая вела на Донъ и въ Крымъ и которая проходила черезъ теперешнее село, существовалъ глубокій колодезь, изъ котораго тнули воду „журавлемъ“. Въ трехъ верстахъ на ю.-в. отъ села находится поселокъ *Дуковка*, приписной къ Журавлинскому приходу. Основателями поселка были три родныхъ брата, крестьяне с. Дорожинки. Они купили лѣтъ 40 тому назадъ до 600 дес. земли у бывшего помѣщика с. Журавлиники Бульницкаго и на купленной землѣ, при маленькой рѣчкѣ, берущей свое начало на ихъ же землѣ, завели хутора, обратившіеся теперь въ обширныя, благоустроенныя усадьбы съ прекрасно устроенными домами и хозяйственными службами. Они производятъ впечатлѣніе



Балтский у. 6 окр.

зажиточности, почему и поселокъ окрестными крестьянами названъ Дуковой, Дуковкой, отъ слова „дука“—богачъ. Журавлинка принадлежала некогда Потоцкимъ; въ настоящее время принадлежитъ дворянину Аполлиарію Клечановскому. Жители села всѣ малороссы-крестьяне; всѣхъ ихъ въ приходѣ 1200 душъ обоюго пола; занимаются земледѣіемъ. Изъ хранящихся при церкви „визитъ“ видно, что въ 1796 году въ с. Журавлинкѣ существовала часовня во имя св. Апостола и Евангелиста Іоанна Богослова, которая была приписана къ приходу с. Бузниковатой. Нынѣ существующая въ приходѣ Кресто-Воздвиженская церковь—деревянная, на каменномъ фундаментѣ, построена въ 1794 году крестьяниномъ с. Троицки Иваномъ Цыковскимъ. О строителѣ церкви въ народѣ существуетъ два преданія. По одному изъ нихъ, Иванъ Цыковскій была „гайдамака“, промышленный разбоемъ въ смежныхъ мѣстахъ; подлѣ старость, чувствуя угрызения совѣсти, для спасенія своей души онъ построилъ нѣсколько церквей въ бѣдныхъ приходахъ и, между прочимъ, въ селѣ Журавлинкѣ. По другому же преданію, Цыковскій былъ зажиточный хозяинъ, разбогатѣвшій чужачествомъ, изъ усердія строившій церкви и построившій такую въ Журавлинкѣ. На первыхъ порахъ церковь была о трехъ куполахъ. Въ 1843 г. она была обновлена на средства бывшей помѣщицы Е. Вишневецкой: два крайнихъ купола были сдаты и на ихъ мѣстѣ устроена крыша; средний куполъ остался безъ измѣненія; каменный фундаментъ подлѣ церковью и самая церковь были исправлены; при входѣ въ церковь пристроенъ былъ притворъ. Колокольня при церкви, построенная отдѣльно на средства прихожанъ, деревянная. Церк. земли: усад. 3 д., пах. 43 д. 897 с., сѣнок. 21 дес. 1943 саж. Церк.-прих. школа открыта въ 1884 г.; помѣщается она въ особомъ зданіи, построенномъ въ 1898 г.

148. **Казимировка** с.—находится въ сѣверо-восточномъ углу уѣзда, на границѣ Херсонской губ.; расположено оно на двухъ возвышенностяхъ, въ направленіи съ юго-запада на сѣверо-востокъ. Черезъ село протекаетъ маленькая рѣчка Бузниковата. Изътомъ эта рѣчка превращается въ болотистую лужу, заражающую воздухъ гнилыми испареніями, вслѣдствіе чего климатъ мѣстности нездоровый. Почва—глубокій черноземъ. Ближайшая ж.-д. станція „Балта“—въ 35 верстахъ. Время основанія Казимировки съ вѣроятностью можно отнести ко второй половинѣ XVIII в. Первыми поселенцами села, по преданію, были бѣжавшіе отъ притѣсненія пановъ-помѣщиковъ крѣпостные изъ разныхъ мѣстъ: изъ м. Володарки и Житнякъ Кіевской губ. и изъ Бобринскаго уѣзда Херсонской губ. Въ селѣ населенія 800 душъ обоюго пола; они—православные, по сословію—крестьяне, занимающіеся земледѣіемъ. —Изъ хранящихся при церкви документовъ, за 1791 г. видно, что въ К. на первыхъ порахъ была только капица приписная, но къ какому приходу—неизвѣстно. Въ 1796 г. былъ построенъ здѣсь первый храмъ и освященъ въ честь Покрова Божіей Матери. Для построенной церкви выданъ былъ антиминь, освященный православнымъ епископомъ Іономъ Переславскимъ. Этотъ храмъ существуетъ и нынѣ. Иконостасъ въ немъ написанъ искусно; по разсказамъ старожиловъ, его писалъ священникъ с. Добранки Херсонской губ.—Церк. земли 33 д. и усад. съ погостомъ 3 д. Церк.-прих. школа съ 1887 г.

149. **Катеринка** с.—расположено на склонахъ небольшихъ возвышенностей. Посрединѣ села съ сѣвера на югъ протекаетъ небольшая рѣченка „Сухой Ташлыкъ“, а съ востока на западъ, немного выше середины села, течетъ ручеекъ Деренюха. Ближайшая къ селу ж.-д. ст. „Голта“—въ 25 вер., а узкоколейной ст.



„Юзефполь“ (Людвинка) въ 5 вер. Катеринка съ сѣверной стороны примыкаетъ къ с. Премыскому, а съ южной—къ дер. Лукашовкѣ. Кругомъ села мѣстность ровная, степная; лѣса находятся въ 20 вер. отъ села. Климатъ мѣстности—здоровый; почва—рыхлый черноземъ. Старожилы передаютъ, что на мѣстѣ нынѣ существующаго села былъ хуторъ на земляхъ графа Потоцкаго. Этотъ хуторъ графъ подарилъ своему служащему, жена котораго называлась Екатерина; отъ ея имени хуторъ, а затѣмъ село получили названіе Катеринка. Послѣ освобожденія крестьянъ отъ крѣпостной зависимости въ Катеринку перешло нѣсколько семействъ шляхтичей (теперь они уже крестьяне), а затѣмъ въ 1889 году, когда князь Кочубей продалъ свое имѣніе Катеринку крестьянамъ, населеніе села опять увеличилось, такъ какъ покупателями земли явились большею частью крестьяне изъ другихъ селъ. Въ настоящее время всѣхъ прихожанъ въ Катеринкѣ 463 м. п. и 496 ж. п.; всѣ они занимаются земледѣліемъ. Храмъ въ приходѣ деревянный, во имя св. Архистратига Михаила, построенный около 1791 г. безъ колокольной, которая построена лишь въ 1840 году. Капитальный ремонтъ храма производился въ 1849 г. и 1884 г. Этотъ ремонтъ не измѣнилъ первоначальнаго вида храма, только въ 1884 году сдѣлана къ храму съ западной его стороны небольшая пристройка, которая увеличивала немного среднюю его часть, а ремонтъ собственно состоялъ въ томъ, что ветхій матеріалъ въ постройкѣ замѣнялся новымъ, прочищались и въ покраскѣ внутренней части храма. Иконостасъ въ храмѣ—старый трехъярусный; на верхнемъ ярусѣ посрединѣ помѣщенъ двуглавый бѣлый орелъ, на главахъ котораго поставленъ крестъ, а въ срединѣ и по сторонамъ иконы. Церк. земли: ус. 3 дес., пахат. 38 д. 2248 с., сѣнок. 13 дес. 1784 саж. Всѣхъ священниковъ въ приходѣ съ 1793 г. по настоящее время было, считая съ нынѣшнимъ, 6. Церк.-прих. школа открыта въ селѣ съ 1886 г.

150. **Когутовка с.**—расположено при рѣкѣ Ятрани, на разстояніи  $\frac{1}{4}$  версты отъ села впадающей въ рѣку Синюху, лѣвый притокъ Буга; лежитъ въ с.-в. углу уѣзда, гдѣ сходятся границы Подольской, Кіевской и Херсонской губерній. Рѣка Ятрань служитъ границею, отдѣляющею на сѣверѣ Подольскую губернію отъ Кіевской; на востокѣ же такою границею съ Херсонской губ. служитъ р. Синюха. Село удалено на значительное разстояніе отъ городовъ и мѣстечекъ какъ своей губерніи, такъ и двухъ сосѣднихъ. Правда, вблизи села на разстояніи 2-хъ верстъ находится мѣстечко Покотилово Кіевской губерніи, но мѣстечко совсѣмъ захудалое. Ближайшая къ селу ж.-д. ст. „Умань“ находится въ 50 верстахъ. Почтово-телегр. отд. находится въ м. Голованевскѣ въ 25-вер. разстояніи. Климатъ мѣстности—здоровый; почва—черноземъ; лѣсовъ и садовъ нѣтъ; мѣстность холмистая. Раздѣляется село теперь на три части, при чемъ каждая изъ нихъ носитъ особое названіе. Такъ, центръ села, гдѣ церковь, усадьба священника и цесаревича, называется Теклѣвкою; другая часть села называется Комаровка; третья часть—Злодійкою. Всѣхъ прихожанъ въ Когутовкѣ въ настоящее время м. п. 404 и ж. п. 357; занимаются они земледѣліемъ, а немногіе—рыболовствомъ. Земли у крестьянъ довольно много. Преданіе гласитъ, что на мѣстѣ нынѣшней церкви въ К. стояла униатская церковь, освященная въ честь Рождества Богородицы. Въ концѣ XVIII в. церковь эта была разобрана и на ея мѣстѣ устроена нынѣшняя. Построена она изъ матеріала старой церкви, купленного въ какомъ-то селѣ въ 1794 году. Къ 1863 г. она пришла въ ветхость, вслѣдствіе чего ее въ 1864 г.



Валтскій у. 6 окр.

ремонтировали; подвляли на каменное основаніе, внутри и снаружи оббили досками, покрыли листовымъ желѣзомъ, устроили новый престоль, обновили иконостасъ и пристроили съ правой стороны пономарню. Иконостасъ въ храмѣ деревянный, четырехъ-ярусный, столярной работы, по мѣстамъ съ рѣзьбою и вызолоченными колонками, покрашенъ голубою краскою. Изъ богослужебныхъ сосудовъ, имѣющихся въ храмѣ, замѣчательнъ серебряный позолоченный приборъ, пожертвованный Императрицею Маріей Александровной. Отдѣльно отъ церкви находится построенная въ 1807 г. каменная колокольня съ деревяннымъ куполомъ и глинобитная сторожка, построенная въ 1896 году. Церк. земли: усад. и подъ хуторъ 4 д. 1800 с., пах. 29 д. 1518 саж., сѣн. 19 д. 2106 саж. Церк.-прих. школа съ 1864 г.

151. **Конецполь** м.—расположено при впаденіи рѣчки Кодымы въ Бугъ. Со всѣхъ сторонъ оно окружено небольшими возвышенностями; ж.-д. станція „Балта“ находится отъ мѣстечка въ 5 вер. Климатъ мѣстности здоровый; почва—по преимуществу черноземъ. Мѣстечко Конецполь въ народѣ называется „Перошовка“, потому что здѣсь устроена паромная переправа черезъ рѣку Бугъ. Название же мѣстечко получило отъ своего владѣльца, великаго короннаго гетмана Станислава Конецпольскаго, которому въ XVII в. принадлежали въ сей мѣстности обширныя земли. Чтобы защитить свои владѣнія отъ нападений татаръ, Конецпольскій поручилъ знаменитому французскому инженеру Бонлаву, бывшему на службѣ у польскаго правительства, построить въ Конецполѣ крѣпость, которая и была устроена въ 1634 г. Отъ этой крѣпости въ настоящее время остались только земляные рвы и валы. Впоследствии имѣнія Конецпольскихъ перешли къ кн. Любомирскимъ, которымъ принадлежало и м. Конецполь; затѣмъ это мѣстечко перешло къ Шолойскимъ; теперь имъ владѣютъ Собанскіе. Прихожанъ въ Конецполѣ въ настоящее время 455 м. п. и 465 ж. п. Занимаются они преимущественно земледѣліемъ, и лишь немногіе торговлею. Въ началѣ XIX в. въ К. была старая церковь, которая въ 1824 г. упразднена, а въ 1829 г. въ церковь перестроена католическая каплица и освящена въ честь св. великомученика Димитрія. Съ 1900 г. предполагается приступить къ постройкѣ новаго храма. Церк. земли 57 д. 990 с., въ томъ числѣ неудобной 6 д. 478 с. Церк.-прих. школа открыта въ 1892 г.; помещается она въ общественномъ зданіи.

152. **Корытна-Забугская** с.—расположено на двухъ склонахъ большого оврага, по дну котораго протекаетъ съ запада на востокъ небольшая рѣчка, не имѣющая названія; лежитъ близъ рѣчки Сянохи, на границѣ Херсонской губ. на с. отъ м. Юзефполь. Отъ станція желѣзной узкоколейной линіи въ 15 вер. Въ отличіе отъ другой Корытной -Балтской, находящейся около Балты, называется Корытной-Забугской. Климатъ мѣстности здоровый; почва частью черноземная, а частью песчаная. Начало прихода, можно думать, относится ко второй половинѣ XVIII вѣка. Въ это время село принадлежало Потоцкимъ. Число жителей въ К. въ настоящее время м. п. 432 и ж. п. 436. До 1868 г. въ селѣ существовала старая Св.-Михайловская церковь, построенная въ 1795 г. Въ 1868 г. построена новая церковь деревянная, на каменномъ фундаментѣ. Половина стараго церковнаго съ мѣстомъ бывшаго престола вошла въ составъ погоста новой церкви. Новый храмъ такъ же, какъ и старый, освященъ въ честь Чуда св. Архистратига Михаила. Церк. земли: усад. 3 д., пах. 38 дес. 1053 саж., сѣнок. 13 д., подъ хуторомъ 1 д. 1856 саж. Церк.-прих. школа открыта въ 1875 году.



153. **Кривое-Озеро** м.—расположено на лѣвомъ знаменномъ берегу р. Кодымы, при впаденіи въ послѣднюю рѣки Гедвиловъ-Яръ. Площадь, занимаемая мѣстечкомъ, представляетъ собою равнину, чуть замѣтно наклоненную къ юго-западу и покрытую множествомъ незначительныхъ холмовъ и еще большимъ числомъ такихъ же впадинъ, наполненныхъ большую часть года водою. Впадины эти когда-то соединены были въ одно и составляли большое озеро, съ кривыми береговыми линиями, отъ чего получило названіе и самое мѣстечко. По высокимъ берегамъ когда-то бывшаго озера и ютится теперь убогія хижина жителей центра мѣстечка, преимущественно евреевъ. Православные жители прихода живутъ по его окраинамъ, имѣющимъ свои особыя названія, а именно: Волощина и Калантырка. Первая расположена по рѣкѣ Гедвиловъ-Яръ, вторая—по берегу рѣки Кодымы. Площадь, занятая указанными частями мѣстечка, ровная и сухая; почва здѣсь—смѣсь чернозема съ пескомъ, способствующая быстрому росту всякой растительности, почему въ этихъ частяхъ, особенно въ Калантыркѣ, встрѣчаются деревья волкаго рода и вида. Все сказанное объ окраинахъ мѣстечка можетъ быть приложимо и къ мѣстности д. *Станиславчика*, приписанаго къ Кривому-Озеру. Расположенная въ степи, вдали отъ другихъ заселенныхъ мѣсть, на равнинѣ, деревня эта пользуется здоровымъ, степнымъ, сухимъ воздухомъ; почва здѣсь песчаная, но съ большою примѣсью чернозема, дающаго всегда почти хорошій урожай. Отъ ст. ж. д. мѣстечко находится въ 12 верстахъ. Первыми жителями его были выходцы изъ Молдаво-Валахій; они заняли берега рѣки Гедвиловъ-Яръ до впаденія послѣдней въ рѣку Кодыму, вслѣдствіе чего часть эта и до сихъ поръ носитъ названіе Волощины. Другая часть мѣстечка заселена была частью крестьянами, частью же евреями и шляхтой и носитъ названіе Калантырки; названіе это относитъ къ 1812 году, ко времени чумы, когда въ Кривомъ-Озерѣ, какъ стоящемъ на большой проѣзжей дорогѣ въ Херсонскую губернію и въ губерніи сѣверная, равно какъ на пути въ Крымъ и на Донъ, устроены были карантинъ. Положеніе мѣстечка на большой, когда-то проѣзжей дорогѣ въ Крымъ и на Донъ, дѣлало Кривое-Озеро значительнымъ торговымъ мѣстечкомъ и привлекало сюда множество лицъ, занимавшихся торговлею. Кромѣ евреевъ, здѣсь съ давнихъ поръ живутъ разнаго рода ремесленники и мелкіе промышленники изъ такъ называемыхъ одноворцевъ, мѣщанъ и обѣдѣвшихъ дворянъ. Собственно крестьянъ-собственниковъ здѣсь очень мало; ихъ насчитывается всего лишь 150 душъ обоюго пола, тогда какъ разночинцевъ свыше тысячи душъ. Первоначальные жители мѣстечка, молдаване, недолго оставались въ Кривомъ-Озерѣ. Какъ видно изъ клировой вѣдомости за 1847 г., ихъ въ ту пору уже не было; всѣ они ушли въ Херсонскую губернію, не выдержавъ непривычнаго имъ притѣсенія польскихъ помѣщиковъ. На мѣстѣ ушедшихъ молдаванъ стали селиться крестьяне, одноворцы и мелкая шляхта. Какъ тѣ, такъ и другіе приглашались помѣщикомъ съ цѣлью заселенія опустѣвшихъ земель и несли за то самыя незначительныя повинности,—первые натурою, вторые—деньгами. Впрочемъ, и до этой поры въ приходѣ были крестьяне, которые въ 1842 г. помѣщикомъ Янишовскимъ были выселены изъ Кривого Озера въ д. Адамовку, а на ихъ мѣсто переведены оттуда одноворцы, чѣмъ и объясняется значительная разница въ количествѣ крестьянъ и одноворцевъ со шляхтой, какая указана въ клировой вѣдомости 1847 г., а именно: крестьянъ м. п. 6, ж. п. 7, шляхты 103 м. п. и 116 ж. п., одноворцевъ 43 м. п. и 47 ж. п.



Но уже въ 1852 году въ приходѣ количество крестьянъ увеличилось до 178 двѣтъ м. п. Въ настоящее время всѣхъ православныхъ въ приходѣ 842 муж. и 828 ж. п. Сюда входятъ крестьяне, мѣщане, дворяне и отставные военные. Кромѣ православныхъ, въ приходѣ живутъ евреи и католики. Послѣдніе имѣютъ здѣсь и приходской каменный костелъ во имя св. Людовика, построенный въ 1819 году Шолайскими и имѣющей прихожанъ въ Кривомъ-Озерѣ и въ окрестныхъ поселеніяхъ 2780 душъ об. п.—До построения нынѣ существующей церкви въ приходѣ была церковь, построенная въ прошломъ столѣтіи. Зданіе этого храма было деревянное; такова же была и колокольня. Въ началѣ XIX столѣтія описываемый храмъ сгорѣлъ. На его мѣсто устроена была временно часовня на усадьбѣ, принадлежащей въ настоящее время заштатному псаломщику Антоئیю Зелинскому. Сгорѣвшій храмъ стоялъ при большой дорогѣ изъ Балты за рѣкою Геданловъ-Яръ. Мѣсто, гдѣ онъ находился, обоканено теперь канавою, а на мѣстѣ св. престола стоятъ каменный крестъ. Второю, т. е. теперешней храмъ построенъ въ 1824 г. стараніемъ прихожанъ и на ихъ средства, при помощи частныхъ пожертвованій. Зданіе храма—кирпичное; въ 1833 г. устроены иконостасъ одноярусный, и храмъ освященъ въ честь Рождества Пресвятыя Богородицы. Колокольня устроена была отдѣльно отъ храма, деревянная, на каменномъ фундаментѣ. Въ 1890 г., стараніемъ прихожанъ и мѣстнаго священника, начата пристройка къ зданію церкви кирпичной колокольни. Работы сданы были съ подряда, произведены недобросовѣстно и изъ непрочнаго матеріала, такъ что пристройка, какъ только была окончена, сейчасъ же обрушилась. Въ такомъ полуразрушенномъ видѣ стояла она до 1896 г., когда мѣстный землевладелецъ Широченко, взявъ работы по постройкѣ колокольни на себя, на свои собственные средства расширилъ самое зданіе церкви и пристроилъ къ нему колокольню. Работы производились подъ непосредственнымъ наблюденіемъ самого Широченко, и постройка окончена въ 1899 г. Въ приходѣ Станиславчкѣ имѣется часовня, устроенная въ началѣ XIX столѣтія, деревянная, не окрашенная. Въ часовнѣ совершается по временамъ вечернее и утреннее богослуженіе и ведутся краткія бесѣды, равно какъ совершается ежегодно великопостная исповѣдь лицамъ, почему-либо не могущимъ прибыть для этой цѣли въ приходскій храмъ.—Кто были первые священно-церковнослужители приходскаго мѣстнаго храма—неизвѣстно. Въ памяти народа, впрочемъ, до сихъ поръ сохраняется имя приходскаго священника Іоанна, какъ перваго священника м. Криваго-Озера, но фамиліи его не знаютъ. Этотъ о. Іоаннъ стяжалъ себѣ добрую славу и благодарную память въ народѣ своей дѣятельностью во время чумы 1812 г. Замѣстителемъ его былъ священникъ Александръ Десятинскій (ум. 1852 г.), прослужившій на мѣстѣ больше тридцати лѣтъ и много заботившійся о построеніи и благоуукрашеніи нынѣшняго храма. Изъ другихъ священниковъ, бывшихъ въ Кривомъ-Озерѣ (всѣхъ ихъ было 7), особенно памятенъ народу, какъ пастырь добрый и учительный, Антоій Ставицкій (1866—1887). Его стараніями и даже отчасти на его средства устроены нынѣшнія причетовыя помѣщенія. Церк. земли: усад. 2 д. 1010 с. и пах. 48 д. 245 с. Школа въ приходѣ одна, церк.-приходская, открытая въ 1889 г. стараніемъ священника Евменія Левицкаго.

154. **Крымка с.**—расположено на выемности по теченію рѣчки Кодымы. Ближайшая къ селу ж.-д. станція „Каменный Мостъ“ въ 2-хъ вер. разстоянія. Климатъ мѣстности—здоровый, почва—песчаная. Село Крымка основано, можно думать, въ концѣ прошлаго столѣтія. Въ 1790 году здѣсь уже былъ самостоятель-



ный приходъ. Названіе свое онъ получилъ оттого, что первыми поселенцами его были крымскіе цыгане, проживающіе въ селѣ и по настоящее время. Прихожанъ въ Крымкѣ теперь 636 м. п. и 625 ж. п.; занимаются они земледѣлемъ. Первый храмъ въ Крымкѣ построенъ былъ около 1790 г. крестьяниномъ Савранскимъ на собственные средства. Второй храмъ—каменный, существующій и теперь, построенъ и освященъ въ честь Рождества Пресвятыи Богородицы въ 1841 г., благодаря стараніямъ мѣстнаго священника Григорія Чернявскаго. Церк. земли: усад. 7 д., пах. 69 д., сѣнок. 27 д., подъ дорогою и болотомъ 7 д., неудоб. 1 д. Церк.-прих. школа открыта въ 1883 году.

155. **Кумары** с.—лежитъ на границѣ Херсонской губ., на ю.-з. отъ м. Конеч-поли, въ 7 вер. отъ ж.-д. ст. „Врадиѣвка“; расположено въ долинѣ рѣчки Бодымы. Къ Кумарскому приходу приписано состоитъ дер. *Николаевка*, въ 10 вер. отъ с. Кумаровъ на с.-з. Въ XVIII в. К. принадлежали кн. Любомирскимъ и были заселены выходцами изъ разныхъ мѣстъ Украины, Молдаво-Валахіи и др., но затѣмъ молдаване и другіе слились съ малороссами, и только фамиліи нѣкоторыхъ указываютъ, что предки ихъ были не малороссы, напр.: Сербиновичи, Ставратіи, Фармурей и т. п. Жителей православныхъ теперь въ Кумарахъ муж. 727 и жен. 669; въ Николаевкѣ муж. 152 и жен. 132. Первая церковь въ Кумарахъ была устроена въ 1780—1782 гг., по разрѣшенію униат. Брацлавскаго офиціала Георгія Трохлинскаго; заложена Чечельницкимъ деканомъ Ѳеодоромъ Новогребельскимъ и освящена въ 1782 г. во имя св. Архистратига Михаила Голованевскимъ деканомъ Іоанномъ Кучуровскимъ. Въ 1784 г. при сей церкви было 105 дворовъ или семействъ прихожанъ (Кн. визитъ XI, 89). Эта церковь въ 1877 г. разобрана за ветхостью. Нынѣ существующая, также Архангело-Михайловская (8 ноября) церковь начата постройкою въ 1867 г. и окончена въ 1877 г.; она—деревянная, объ одномъ куполѣ, планомъ крестообразная. Иконостасъ—двухъ-ярусный 1877 г. При сей церкви были въ XIX в. священники: Григорій Дороновичъ до 1826 г.; Захарія Дороновичъ 1826—1843 гг., Димитрій Благодѣльскій 1844 г., Іоаннъ Долинскій 1844—1875 гг., много потрудившійся при построеніи нынѣ существующей церкви, Григорій Чекашъ 1875—1877 гг., Ѳеодотъ Гладковскій 1877—1886 гг. и Северіанъ Барышевскій съ 1886 по настоящее время. Церк. земли: усад. 3 д. и пах. 98 д. Причт. помѣщенія устроены помѣщикомъ въ 1880 г. Церк.-прих. школа съ 1891 г.; помѣщается въ церковномъ зданіи.

156. **Лацева или Лацевка** с.—расположено на низменности, черезъ которую протекаетъ небольшая рѣченка Сухой-Гашлыкъ; отъ ст. ж. д. и почт.-тел. отд. въ Богополѣ село отстоитъ въ 18 верстахъ. Къ приходу Лацевой приписана дер. *Лукашовка* (или же *Хатинка*), расположенная при той же рѣчкѣ. Мѣстность—здоровая; почва—черноземъ. Основателемъ села Лацевой народное преданіе называетъ казака Лаца, а первыми поселенцами—крестьянъ, переселившихся сюда изъ разныхъ мѣстъ Подольской и Кіевской губерній. Въ XVIII в. Л. принадлежала Потоцкимъ. Прихожанъ въ селѣ въ настоящее время 564 м. п. и 496 ж. п.; занимаются они земледѣлемъ. Существующій въ приходѣ храмъ построенъ, по преданію, какимъ-то благочестивымъ „чабаномъ“ на собственные средства. Храмъ этотъ деревянный, освященный въ честь Рождества Пресвятыи Богородицы. Никакимъ перемѣнамъ со времени своего построенія онъ не подвергался, за исключеніемъ лишь того, что крыша на немъ покрыта была сначала досками, а теперь камышомъ. Въ 1870 г.



намата постройка новаго храма, который до сихъ поръ еще не оконченъ и даже не покрытъ, вълѣдствіе чего выстроенная часть уже значительно обветшала. Церк. земли въ приходѣ: усад. 2 д. 700 с., пах. 55 д. 300 с., подъ хутор. 2 д. Церк.-прих. школа открыта въ 1890 году.

157. **Лукановка с.**—расположено на низменной равнинѣ по теченію рѣки Кодымы. Раскинулось оно на пространствѣ 4-хъ вер.; отъ желѣзной дороги находится въ 10 верстахъ, а отъ ближайшаго мѣстечка Кривое-Озеро въ 7 верстахъ. Климатъ мѣстности не совсѣмъ здоровый, вълѣдствіе обилія болотъ, обрауемыхъ Кодымою. Почва—мелкій черноземъ и супесокъ, мало плодородна. Какъ давно существуетъ село, съ точностью неизвѣстно, но изъ того обстоятельство, что въ 1801 г. приступлено было къ постройкѣ новой церкви на мѣстѣ старой, можно заключать, что с. Лукановка существовало уже въ 1-й полов. XVIII столѣтія. Мѣсто, занимаемое Лукановкою, было очень удобно; здѣсь скрещивались двѣ дороги—одна изъ Брицлавщины на югъ, и другая изъ Дубоссаръ черезъ Балту на Богополь, Елисаветградъ и далѣе. Для переѣзда черезъ рѣку Кодыму по первой дорогѣ въ Лукановкѣ была большой мостъ, отъ котораго теперь не осталось никакихъ слѣдовъ. Кругомъ была вольная степь, рѣка плобиловала рыбою; вообще мѣсто было очень удобное для заселенія его. Поэтому сюда переселились жители изъ другихъ селъ Подольской губ., а въ 30-хъ годахъ около 12 семействъ перенесено на жительство въ Лукановку изъ с. Кумаръ Балтскаго у. Въ XVIII в. Л. принадлежала къ королевскимъ имѣніямъ, затѣмъ поступила въ казну и въ 1810 г. дана была въ долгосрочную аренду кн. Оболенскому; теперь принадлежит г. Воеводскому. Въ настоящее время жителей въ Л. 828 м. п. и 853 ж. п.; занимаются они главнымъ образомъ земледѣліемъ (преимущественно сѣютъ ичмень и яровую пшеницу, а озимаго хлѣба не сѣютъ). Какое было здѣсь раньше зданіе церкви, когда и кѣмъ построено, неизвѣстно; теперь существуетъ только мѣсто, гдѣ была старая церковь, а недалеко отъ него, саж. въ 20-ти, старое кладбище. Существующій теперь храмъ—кирпичный, на каменномъ фундаментѣ; освященъ въ честь Воздвиженія Животворящаго Креста Господня; построенъ онъ въ 1801—1832 г. пачивеніемъ прихожанъ при пособіи отъ казны. Иконостасъ въ немъ одноярусный, обновленный въ 1890—1891 г. на средства прихожанъ; тогда же весь храмъ выкрашенъ внутри масляной краской, расписанъ иконами и въ немъ устроены хоры. Колокольня, находящаяся отдѣльно отъ церкви, деревянная, построена въ 1884 г. на пожертвованные вдовою адмирала Елисаветой Петровной Воеводской 550 руб. Церк. земли: усад. 2 д. 1440 саж., пах. и сѣнок. 119 д. 312 с., неудоб. 960 с. Церк.-прих. школа съ 1869 г.

158. **Мадзурова с.**—расположено въ небольшой долинѣ, по которой протекаетъ незначительная безымянная рѣчка, берущая свое начало въ деревнѣ Островкѣ и впадающая въ рѣку Кодыму. Изъ той рѣчки и изъ мѣстныхъ колодезь, образуется среди села небольшой прудикъ. Ближайшая ж.-д. станція „Любановка“ въ 20 верстахъ, а ближайшее мѣстечко Кривое-Озеро въ 7 вер. Мѣстность здоровая; почва—песчано-глинистая. Приходъ состоитъ, кромѣ села Мадзуровой, еще изъ поселеній: *Гедвиловой* и *Михальченковой*. Гедвилова расположена на югъ отъ Мадзуровой, а Михальченкова—на сѣверъ. Мадзурова, какъ видно изъ визиты, составленной въ 1784 г. генеральнымъ визитаторомъ Фомою Левницкимъ, первоначально называлась „Антоновою-Слободою“,—вѣроятно отъ имени перваго здѣшняго



поселенца, называвшагося Антономъ. Мѣстное преданіе производитъ и второе названіе села Мадзуровой отъ того же перваго поселенца, который былъ католикъ, по мѣстному названію—мазуръ. То же мѣстное преданіе говоритъ, что село Мадзурова некогда было разорено татарами, забравшими въ плѣнъ всѣхъ жителей села и въ томъ числѣ священника. Въ XVIII в. М. принадлежала Любожирскимъ, затѣмъ—казнѣ. Въ настоящее время прихожанъ въ Мадзуровой м. п. 513 и ж. п. 464, въ д. Гедвиловой 354 м. п. и 324 ж. п., въ с. Михальченковой м. п. 407 и ж. п. 382. Всѣ прихожане—малороссы-крестьяне, большинство изъ бывшихъ однодворцевъ; занимаются земледѣліемъ. Кромѣ православныхъ, въ приходѣ католиковъ 168 м. п. и 132 ж. п.; есть и одна штундистка. Существовалъ ли храмъ въ приходѣ Мадзуровой до построенія нынѣ существующаго, неизвестно, хотя народное преданіе утверждаетъ, что первый храмъ въ приходѣ разрушенъ былъ татарами. Нынѣ существующая церковь въ М.—деревянная, во имя св. Іоанна Божіево; построена она въ 1775 году стараніемъ и иждивеніемъ прихожанъ. Покрѣта была она сначала соломой и обмазана снаружи и внутри глиною. Въ настоящее время какъ наружный, такъ и внутренній видъ ея измѣненъ, а именно: устроены куполъ, покрытый жезтью и окрашенный зеленою краскою, стѣны снаружи обшпательваны досками и окрашены бѣлою краскою; все это сдѣлано въ 1877 году. Съ 1795 г. по 1841 г. иконостаса въ этой церкви не было; вмѣсто него поставлены были иконы Спасителя и Божіей Матери, „на блѣтѣ древномъ пансианымъ“, какъ значителъ въ старой описи. Иконостасъ устроенъ лишь въ 1841 году на 300 руб. ассигнаціями, выданныхъ на это изъ Балтскаго Уѣзднаго Казначейства по Высочайшему повелѣнію въ 1837 году. Въ 1878 г. иконостасъ обновленъ. Съ 1857 г. къ приходу Мадзуровой приписанъ храмъ села Михальченковой. Храмъ этотъ деревянный, во имя Покрова Божіей Матери, построенъ въ 1796 г. стараніемъ и иждивеніемъ прихожанъ, какъ значителъ въ церк. документахъ. Старожилы, впрочемъ, рассказываютъ, что на самомъ дѣлѣ храмъ этотъ не настолько древній,—что онъ построенъ въ 40-хъ годахъ нынѣшняго столѣтія. Прихожане тогда просили разрѣшенія епархіальнаго начальства отремонтировать въ ихъ селѣ храмъ, но вмѣсто ремонта построили совершенно новую церковь, не трогая св. престола. Въ 1881 г. она вновь была обновлена и совершенно измѣнила свой видъ: къ ней пристроена была новая колокольня, соединенная съ церковью; крыша покрыта новою жезтью, внутри церковь обшпательвана новыми досками, внутри и снаружи окрашена масляной краскою. Теперь она имѣетъ 20½ арш. длины, 10¼ ширины и 17½ высоты; колокольня имѣетъ 20 аршинъ высоты. Кромѣ приписной Свято-Покровской церкви села Михальченковой, въ приходѣ есть еще церковь кладбищенская въ деревнѣ Гедвиловой, законченная постройкою въ 1898 году и освященная въ честь св. бл. князя Александра Невскаго. Эта церковь устроена жителями деревни Гедвиловой въ память событія 17 октября 1888 года; стоимость ея съ иконостасомъ 4500 руб. Она имѣетъ 22½ арш. длины, 12 арш. ширины и 19¼ арш. высоты; колокольня 23½ арш. высоты. Церк. земли въ Мадзуровой 104 десят., изъ которыхъ подъ усадьбами 1½ дес. и неудобной подъ ручьемъ и дорогою 1½ десят.; въ селѣ Михальченковой—41 дес., въ томъ числѣ подъ усадьбами 2½ дес. Причтовья помѣщенія устроены въ 1887 году на средства казны за 2630 руб. 90 коп. Въ приходѣ есть народное училище М. Н. П. и три школы грамоты: школа для



Балтскій у. 6 окр.

дѣвочекъ въ с. Мадзуровой открыта въ 1897 г.; школа грамоты (смѣшанная) въ д. Гедвиловой съ 1894 г. и школа грамоты (тоже смѣшанная) въ д. Михальчевой съ 1894 года.

159. **Новоселка** с.—расположено въ лощинѣ, при рѣчкѣ Дерешохѣ, на с.-з. отъ м. Юзефполя. Климатъ мѣстности, занимаемой селомъ, благодаря окружающимъ ее лѣсамъ, здоровый; почва—черноземныя. Какъ образовалось с. Новоселка и съ какого года существуетъ этотъ приходъ, ничего неизвѣстно. Изъ визиты 1784 г. видно лишь, что въ это время Новоселка была самымъ большимъ приходомъ всего этого округа. Въ настоящее время приходъ состоитъ изъ 3-хъ частей: собственно Новоселки, Круцовки и Слободки, или Гажіевки. Круцовка названа по имени поселившагося здѣсь при образованіи поселка крестьянина Круца; Гажіевка—названа такъ по имени управляющаго имѣніемъ помѣщика Знамеровскаго Гажія. Прихожанъ въ с. Новоселкѣ,—не включая сюда 7 раскольниковъ, 19 католиковъ, 2 лютеранъ и 30 евреевъ, проживающихъ въ немъ,—числится м. п. 865 и ж. п. 867. Занимаются они земледѣліемъ и ткачествомъ. Нынѣ въ Н. церковь деревянная, на каменномъ фундаментѣ, во имя Св. Троицы. Заложена она въ 1764 г., съ благословенія униат. епископа Холмскаго Максимилиана Рылло, стараніемъ прихожанъ и окончена въ 1765 г. Въ 1838 г. куполъ храма покрытъ былъ жезью, а стѣны храма обшпалеваны; въ 1867 г. куполъ храма перекрытъ новой жезью, стѣны храма вновь обшпалеваны и покрашены снаружа и внутри. Въ 1838 г. построена колокольня, которая въ 1883 г. была отремонтирована. Церк. земли въ приходѣ: усад. и подъ хуторомъ 4 д. 1948 с., пахат. 39 д. 1224 с., сѣн. 13 д. 408 с. Ц.-прих. школа съ 1884 г.

160. **Овсяники** с.—расположено на равнинѣ, которая съ восточной и южной стороны перерѣзана балками; на с. отъ м. Юзефполя. Узкоколейная ж. д. въ 10 вер. Климатъ мѣстности здоровый, чему благопріятствуетъ близость лѣсовъ. Почва большей частью черноземная, только съ восточной стороны, ближе къ Херсонской губ., песчаная. По разсказамъ старожиловъ, первыми поселенцами мѣстности, занимаемой селомъ, были три брата, которые называли себя Овсянками; отсюда и самое названіе села. Когда это было, неизвѣстно; извѣстно лишь, что въ концѣ XVIII в. Овсяники уже существовали и принадлежали Цотошкимъ. Прихожанъ въ нихъ теперь м. п. 621 и ж. п. 599. Кромѣ православныхъ, въ селѣ проживаетъ 6 раскольниковъ. Первый храмъ въ селѣ построенъ былъ въ 1790 г., освященный въ честь св. великомученика Димитрія. Въ 1842 г. мѣстнымъ помѣщикомъ Адашии на его собственные средства была заложена трехъ-престольная церковь, но по неизвѣстнымъ причинамъ, несмотря на то, что фундаментъ былъ сооруженъ, дальнѣйшая постройка прекращена. Въ 1879 г. стараніемъ прихожанъ построена новая церковь, одно-престольная, деревянная, во имя св. влкъмуч. Димитрія. Церк. земли: усадеб. 3 д., пах. 43 д. 2160 с. Церк.-прих. школа открыта съ 1886 г.

161. **Плоска-Забугская** с.—лежитъ на правомъ берегу Синюхи, служащей границею между Подольскою и Херсонскою губерніи, и впадающей въ р. Бугъ. Расположено село отчасти на плоскости, отчасти по скатамъ глубокаго оврага. Называется это село Плоской-Забугской въ отличіе отъ с. Плоской, находящейся около г. Балты. Ближайшая ж.-д. станція узкоколейной вѣтви въ 20 вер.; ближайшее почтовое отдѣленіе въ м. Юзефполь (Людвикѣ) въ 15—16 в. Приселокъ *Волчан Балка*, принадлежащій къ приходу, лежитъ къ югу отъ Плоской въ 2 вер.; расположенъ онъ недалеко отъ рѣки Синюхи, на низменной плоскости, въ неглубокой



балкѣ. Поселокъ *Вербовка*, состоящій изъ 8-ми домовъ и тоже принадлежащій къ приходу Плоской, находится также на берегу Синюхи, къ сѣверу отъ Плоской въ 4—5 в. Климатъ мѣстности—здоровый; почва—черноземъ съ пескомъ. Во всѣхъ трехъ поселеніяхъ садовъ почти нѣтъ. Приходъ существуетъ какъ самостоятельный съ 1786 г., когда была выстроена здѣсь церковь. Приселокъ Волчья-Балка съ того же 1786 г. состоялъ приписаннымъ въ Плоской, потому что съ давняго времени эти два поселенія принадлежали одному владѣльцу, и во время крепостнаго права помѣщики неоднократно переводили жителей Плоской въ Волчью-Балку и наоборотъ. Поселокъ Вербовка существуетъ съ 1890—91 гг. Въ это время нѣсколько хозяевъ изъ с. Троицы Балтскаго уѣзда и одинъ изъ Емиловки того же уѣзда купили у помѣщика Вышинскаго часть земли и на ней основались; такъ явился поселокъ Вербовка. Въ наст. время прихожанъ въ Плоской муж. 594 и жен. 551, въ В.-Балкѣ муж. 175 и жен. 194, въ Вербовкѣ муж. 25 и жен. 29. Въ с. Плоской-Забугской въ настоящее время храмъ новый, находящійся недалеко отъ стараго. О старомъ храмѣ въ прежней лѣтописи подъ 1869 г. записано слѣдующее: „церковь въ семь приходѣ деревянная, заложена въ честь Рождества Пресв. Богородицы, съ дозволенія Григорія Мокрицкаго, унѣтакаго оффиціала; въ 1786-мъ г. окончена и въ томъ же году освящена Уманскимъ деканомъ Морзвичемъ“. Въ настоящее время старыи храмъ еще стоитъ въ прежнемъ видѣ, только изъ него перенесли въ новый храмъ всѣ вещи, годныя къ употребленію; самое же зданіе храма, въ слѣдствіе ходатайства отъ священника и прихожанъ, разрѣшено епархіальнымъ начальствомъ въ 1895 г. разобрать, а годныи матеріалъ употребить на устройство ограды вокругъ новаго храма. Но такъ какъ средства для устройства ограды вокругъ новой церкви еще не изысканы, то и старая церковь стоитъ въ прежнемъ видѣ, не разобранная. Новый храмъ начатъ постройкою въ 1889 г., а оконченъ въ 1893 г. и тогда же былъ освященъ въ честь Рождества Пресв. Богородицы. Храмъ этотъ деревянный, на каменномъ основаніи, съ однимъ главнымъ большимъ куполомъ посреднимъ и съ четырьмя малыми по бокамъ. Колокольня соединена съ храмомъ такъ, что составляетъ притворъ; на ней шатровой куполь, очень высокій. Иконостасъ въ новомъ храмѣ прежній, перенесенный изъ стараго храма. Церк. земли: усад. 2 д. 1634 с., хутора 2 д. 656 с., пах. 62 д. 1283 с. Церк.-прих. школа въ Плоской съ 1887 года.

—162. **Премыское** или **Сухой-Ташлыкъ** с.—расположено въ степной, ровной мѣстности, въ 8 вер. отъ м. Юзефполя къ з. Климатъ мѣстности здоровый; почва—не высокаго достоинства черноземъ. Крестьяне рассказываютъ, что много лѣтъ тому назадъ одинъ богатый человекъ, по фамилиі Премьскій, поселился въ долину, у входа въ которую расположено нынѣшнее село, и образовалъ здѣсь поселокъ, получившій названіе „Премыское“; здѣсь же обосновалась семья другаго крестьянина, по фамилиі Король, и такимъ образомъ явился другой поселокъ—Королевка. Почти одновременно съ Королемъ пришелъ сюда третій выходецъ, по фамилиі Рыбакъ, и то мѣсто, гдѣ онъ поселился, стало называться Рыбаковою. Эти три поселка и составили село Премыское или Сухой-Ташлыкъ. Сухимъ оно называется потому, что находится въ мѣстности, гдѣ нѣтъ рѣки, а слово Ташлыкъ, кажется, татарскаго происхожденія; на этомъ языкѣ „ташлыкъ“ есть названіе всякаго поселка. Въ настоящее время въ Сухомъ-Ташлыкѣ насчитывается 1008 душъ обоюго пола; всѣ они—малороссы и православные, за исключеніемъ 20 д.



Балтскій у., 6 окр.

католиковъ, 17 евреевъ и 20 раскольниковъ. Прихожане занимаются исключительно земледѣлемъ. До 1880 года въ П. былъ старый деревянный храмъ, и при немъ отдѣльно навѣсъ для колоколовъ. Во время пожара въ 1880 г. этотъ храмъ сгорѣлъ. На его мѣстѣ выстроены новый, тоже деревянный храмъ, освященный въ честь св. Ап. Луки. Построены онъ на средства прихожанъ за 13.500 руб. Въ этомъ новомъ храмѣ есть мѣстно чтимая икона Божіей Матери. По разсказамъ крестьянъ, эта икона принадлежала раньше мѣстной помѣщицѣ Надеждѣ Доне. Икона была очень стара; лика на ней не было видно, такъ что ея покрывали кувшины съ молокомъ; однажды замѣчено было обновленіе этой иконы, и съ тѣхъ поръ она находится въ храмѣ и особенно чтится прихожанами. На содержаніе церкви, кромѣ обычныхъ средствъ содержанія, поступаетъ еще доходъ съ 6 десят. земли, принадлежащихъ церковному Попечительству. Церк.-причтовой земли: усад. 3 дес., пах. 40 дес. 2203 с., сѣнок. 14 дес. 434 с. Церк.-прих. школа съ 1886 года; помѣщается въ собственномъ зданіи.

163. **Пристань-Долгая** с.—расположено при р. Бугѣ, въ 21 верст. отъ м. Богополя къ с.-з. Климатъ мѣстности не совсѣмъ здоровый; почва—песчаная. Какъ давно существуетъ приходъ, опредѣлить трудно, но, по всей вѣроятности, съ начала XIX в., такъ какъ около этого времени построена здѣсь первая церковь. Образовалось село изъ хуторовъ, первыми поселенцами которыхъ были Долгіе, а такъ какъ здѣсь было устроено нѣчто въ родѣ пристани на Бугѣ, то поселеніе и получило названіе „Долгая-Пристань“. Населеніе здѣсь православное, по народности—малороссы, а по сословію—крестьяне земледѣльцы. Всѣхъ ихъ числится м. и. 355 и ж. и. 325. Первая церковь построена въ приходѣ въ 10-хъ годахъ XIX столѣтія нѣкимъ Ѳеодоромъ Унтыло (онъ же Гасанъ). Нынешній же храмъ, каменный, освященный въ честь св. Архистратига Михаила, построенъ въ 60-хъ годахъ XIX столѣтія на средства помѣщика Черкунова и прихожанъ. Церк. земли: ус. 2 дес. 1536 саж., пахати. 42 дес. 388 саж. и сѣнок. 10 дес. 300 саж. Церк.-прих. школа существуетъ съ 1885 года.

164. **Пушкова** с.—расположено на двухъ склонахъ глубокой балки, при рч. Мокрой-Деренюхѣ, на з. отъ ст. м. Юзефполи. Климатъ мѣстности здоровый; почва—черноземъ. Встарину село Пушкова было очень большое, о чемъ говорятъ существующіе и теперь рвы, валы и слѣды разрушенныхъ строеній; но со времени перехода имѣнія изъ рода Потоцкихъ въ руки мелкихъ владѣльцевъ, количество населенія въ этомъ селѣ уменьшилось вслѣдствіе притѣсненія крѣпостнаго народа владѣльцами. Въ настоящее время въ П. числится: православныхъ м. и. 483, ж. и. 462, католиковъ м. и. 2, ж. 4, евреевъ м. 2, ж. 4. Главное занятіе крестьянъ—земледѣліе. Первый храмъ, о которомъ сохранилось въ народѣ преданіе, былъ выстроенъ въ 1780 году на томъ мѣстѣ, гдѣ нынѣ находится старое приходское кладбище. Храмъ этотъ былъ деревянный, очень малаго размѣра. Кѣмъ онъ былъ выстроенъ, когда разрушенъ, ничего неизвѣстно. Второй храмъ въ приходѣ былъ каменный, выстроенный на восточной сторонѣ села, вблизи большой дороги, на возвышенномъ мѣстѣ. Храмъ этотъ устроенъ на средства прихожанина Ивана Ивасюка въ 1803 году. Въ 1836 году одна изъ стѣнъ храма дала трещину, отчего мало-помалу и весь храмъ разрушился. Оба старыя церковница сохраняются въ приличномъ видѣ: они обнесены оградой; на мѣстахъ, гдѣ были св. престолы, поставлены каменные кресты. Въ 1868 году при священникѣ Николаѣ Базкевичѣ



прихожане стали изыскивать средства для постройки новой церкви. Священник Базкевичъ самъ рубилъ дубы для постройки, своими волами ихъ вывозилъ изъ лѣса, удѣлялъ на постройку храма, сколько могъ, изъ своихъ скудныхъ средствъ и къ этому побуждалъ и народъ. Благодаря его энергій, матеріалъ для новой церкви былъ заготовленъ и деньги собраны, такъ что въ 1873 г. было приступлено къ работамъ. Въ 1875 г. дано пособіе изъ казны на постройку церкви 1000 р. Постройка окончена въ 1876 г. и освящена въ честь св. Евангелиста Луки. Въ 1889 году старая иконостасъ, пожертвованный храму изъ церкви с. Емилковки Валтскаго уѣзда, былъ лампенъ понымъ, однояруснымъ, устроеннымъ на средства прихожанъ. Церк. земли: усад. 3 дес., пах. и сѣн. 52 д. 1632 с. Церк.-прих. школа существуетъ съ 1869 г.

165. **Роскошна** с.—расположено при рч. Мокрой Деревухѣ, которая образуетъ въ селѣ три прудика. Ближайшая къ селу станція узкокол. желѣзной дороги въ 8 вер., а ближ. почта въ 15-ти вер. въ Голованевскѣ. Мѣстность здоровая, чему способствуетъ обиліе лѣсовъ и отсутствіе болотъ. Всѣхъ жителей въ приходѣ въ настоящее время 1046, въ томъ числѣ православныхъ 950; католиковъ 45 и евреевъ 53. Церковь въ селѣ Роскошной—старая, небольшая, деревянная, однокупольная, освященная въ честь Покрова Пресвятыя Богородицы. Построена она въ 1781 г. стараніемъ прихожанъ. Лѣтъ 45 тому назадъ съ западной стороны къ ней сдѣлана пристройка, составляющая въ настоящее время притворъ. Отдѣльно отъ церкви стоитъ ветхая колокольня съ 6 колоколами. До 1862 г. церковь стояла неокрашенной и подъ досчатой кровлей, и только въ этомъ году ее ремонтировали, окрасили и покрыли листовымъ желѣзомъ; колокольня же покрыта желѣзомъ лишь въ 1881 г. Иконостасъ въ ней пяти-ярусный, старинный. Изъ имѣющихся въ храмѣ иконъ особенно чтится икона Воздѣй Матери, именуемая „Скоропослушница“. Церк. земли 55 д. 1632 с. До 1822 г. церковная земля находилась въ 4 участкахъ, но въ 1822 г. два участка обмѣнены на одинъ (равный 2 церковнымъ), принадлежавшій помѣщику Якубовичу. Обмѣнъ этотъ произведенъ для удобства въ пользованіи церковной землей, такъ какъ прежняя земля отстояла на 5—6 верста эта всего въ полуверстѣ, хотя земля неудобная. Вокругъ церкви имѣется садъ, разведенный бывшимъ псаломщикомъ Θεодоромъ Рокицкимъ. Причтовый помѣщеніе новыя, выстроенная въ 1894 г. Церк.-прих. школа съ 1894 года.

166. **Секретарка** с.—расположено на имениности, по двумъ сторонамъ небольшого ручья, впадающаго въ рѣку Бугъ. Въ верхней части села ручей этотъ образуетъ небольшой прудикъ. Ближайшая къ селу ж.-д. станція „Врадѣвка“ въ 20 вер., а ближайшее мѣстечко—Кривое-Озеро въ 18 вер. Мѣстность нездоровая; почва—рыхлый черноземъ, дающій хорошій урожай лишь въ дождливое лѣто. Изъ находящейся при церкви генеральной визиты 1784 года видно, что с. Секретарка, называемая въ этой визитѣ Ордеровкою, составила уже въ этомъ году самостоятельный приходъ, къ которому, какъ и нынѣ, принадлежала деревня *Богачовка*. Коренные жители села Секретарка были, но предацію, преимущественно молдаване и незначительная часть однодворцевъ православнаго и римско-католическаго вѣроисповѣданія. Народъ былъ очень достаточный, пользовавшійся значительнымъ количествомъ пахатной земли отъ своего помѣщика, молдаванина Ревы. Когда же иявіе его перешло въ руки поляка Яловицкаго, то большая часть жителей Секретарки ушла за рѣку Кодыму въ Хереонскую губернію; въ селѣ остались преимущественно однодворцы. Въ 30-хъ годахъ имѣніе было конфисковано и изъ него,



по распоряженію Правительства, образовано военное поселеніе. Одиодворцамъ велѣно было выселиться, а на ихъ мѣсто переселили въ с. Секретарку крестьянъ изъ разныхъ селъ Гайсинскаго и Ольгопольскаго уѣздовъ—Губинка, Севастьяновки, Скибинецъ, Бондуровки, Питковки, Каташина, Гранова, м. Ладимина и др. Изъ этихъ-то переселенцевъ составилось нынѣшнее населеніе Секретарки. Всѣхъ жителей въ ней считается въ настоящее время православныхъ м. п. 1635, ж. п. 1579 и католиковъ 62 об. пола; занимаютъ они исключительно земледѣліе. Съ какого времени существуетъ въ с. Секретаркѣ церковь—неизвѣстно. Въ 1784 году существовала уже въ приходѣ Покровская деревянная церковь. Просуществовала она до 1856 года, когда на счетъ казны окончена постройкою нынѣ существующая кирпичная церковь, освященная въ томъ же году въ честь Покрова Пресвятыя Богородицы. Старое церковище сохраняется въ приличномъ видѣ; на мѣстѣ бывшаго престола поставленъ крестъ. Стоимость нынѣшняго, очень прочнаго и красиваго храма опредѣляется въ 25000 руб. Иконостасъ въ немъ деревянный, рѣзной, съ позолотою, обновленный въ 1883 году, на что израсходовано 1000 руб. изъ суммъ Повѣнчательства. Изъ иконъ, имѣющихся въ храмѣ, особенно чтится мѣстными прихожанами икона св. великомуч. Пантелеимова, написанная на кипарисовой доскѣ въ Пантелеимоновомъ Афонскомъ монастырѣ по желанію и на средства прихожанъ въ 1871 году. Въ селѣ Секретаркѣ съ 1784 по 1828 г. священствовалъ Несторъ Осликовскій, а съ 1828 по 1856 г. его сынъ Андрей. Съ 1856 г. по настоящее время въ селѣ было два священника (считая и нынѣшняго). Церк. земли: усад. 2 д. 65 с., пах. 84 д. 21 с. и сѣн. 34 дес. 40 саж. Въ с. Секретаркѣ въ настоящее время есть три школы: одноклассное министерское училище (съ 1876 г.), школа грамоты въ дер. Богачовкѣ съ 1896 г. и школа грамоты для дѣвочекъ въ с. Секретаркѣ съ 1897 г.; школа въ Богачовкѣ помѣщается въ очень просторномъ и удобномъ зданіи, построенномъ мѣстными крестьянами въ 1898 г. съ пособіемъ отъ Епархіальнаго Учн. Совѣта и отъ мѣстнаго землевладѣльца С. А. Воеводекаго.

167. **Станиславчикъ с.**—называемый **Богопольскимъ** или **Забугскимъ** въ отличіе отъ существующихъ въ Балтскомъ уѣздѣ еще двухъ поселеній съ такимъ же именемъ—Станиславчика-Троиновскаго (около с. Троиновъ) и Станиславчика-Курачяго (что около м. Криваго-Озера),—расположено на границѣ Херсонской губерніи, при рѣчкѣ Синюхѣ, на низменномъ и покатомъ мѣстѣ, между горами. Ближайшее мѣстечко въ 10 вер. къ ю. Богополь. Какъ утверждаютъ, село Станиславчикъ названо въ честь владѣльца той мѣстности Станислава Потоцкаго въ XVIII в. Въ 1830 г. С. перешелъ къ дворян. Вильчинскому, а затѣмъ къ его наследникамъ. Къ приходу принадлежитъ недавно образованнійся поселокъ *Ермолаевка* или *Босивка*, названный такъ отъ основателя поселка, крестьянина Ермолая Босивкаго. Въ настоящее время прихожанъ 624 муж. и 623 жен. п. Большинство—крестьяне, но есть и мѣщане (78 челов.); всѣ они малороссы, занимающіеся хлѣбопашествомъ. Первая церковь, во имя св. Ап. Иоанна Богослова, деревянная, устроена была въ 1793 г., имѣла въ длину 14½ арш. и въ ширину 4½ арш. Въ 1820 г. была устроена деревянная колокольня. Старая церковь разобрана съ устройствомъ новой, нынѣ существующей церкви. Последняя выстроена на средства прихожанъ въ 1881 г.; она также посвящена во имя св. Ап. Иоанна Богослова, деревянная, объ одномъ куполѣ; колокольня вмѣстѣ съ церковью. Священ-



шки при сей церкви часто перемѣнялись; съ 1834 г. по настоящее время было здѣсь 12 священниковъ. Церк. земли: усад. 3 дес., пах. въ 4-хъ смѣн. 52 дес., 1632 саж. и хутора 7 дес. 1700 с. (планъ 1855 г.). Причт. помѣщенія устроены въ 1886 г. Ц.-прих. школа съ 1886 года.

168. **Тридубы** с.—расположено на равнинѣ, къ ю. отъ м. Голоскова. Посрединѣ села протекаетъ маленький ручей, образующій въ селѣ небольшой прудъ. Ближайшая къ селу ж.-д. станція въ 30-ти верстахъ. Климатъ мѣстности здоровый; почва—супесокъ. Вблизи села на сѣверъ отъ него находится лѣсная дача Савранскаго лѣвничества, а на с.-з.—небольшой дубовый лѣсъ помѣщика Янишевскаго; на востокъ и югъ степь. Въ XVIII в. село находилось во владѣнн кн. Любомирскихъ, а потомъ перешло во владѣнн графа Ягужинскаго. Около 1812 г. оно было куплено полякомъ Вячеславомъ Яловцкимъ, но за его участіе въ польскомъ мятежѣ въ 1831 г. было конфисковано и въ 1837 г. поступило въ составъ южныхъ военныхъ поселеній. Съ этого времени количество населенія въ Тридубахъ значительно увеличилось, такъ какъ начальство военныхъ поселеній переселило сюда много жителей изъ малоземельныхъ селъ Ольгопольскаго и Гайсинскаго уѣздовъ. Въ настоящее время всѣхъ жителей здѣсь православнаго вѣроисповѣданія считается 3764 д.; всѣ они крестьяне, занимающіеся земледѣліемъ, и въ общемъ довольно самостоятельные. Преданіе говоритъ, что первая церковь въ Тридубахъ была деревянная, мазан, крытая соломой, обмазанная глиною, отличавшаяся отъ простой избы лишь крестомъ на крышѣ. Въ какомъ году былъ построенъ этотъ храмъ, неизвѣстно; извѣстно только изъ народныхъ разсказовъ, что онъ былъ сожженъ татарами, разорившими село и взявшими въ плѣнъ много жителей. Когда же впоследствии прекратились набѣги татаръ и жители возвратились къ прежнимъ усадьбамъ, то на томъ мѣстѣ, гдѣ была раньше церковь, крестьяне въ 1783 г. опять построили новую, тоже деревянную, церковь наподобіе прежней. Освящена она была въ честь св. Архистратига Михаила; просуществовала до 1837 г., когда построенъ былъ новый каменный храмъ. Старый церковный погостъ не вошелъ въ составъ вышшняго, но на мѣстѣ, гдѣ стоялъ святый престолъ прежней церкви, устроенъ кирпичный четырехугольный памятникъ, огражденный рѣшетчатою деревянною оградой. Нынешній каменный храмъ, построенный, какъ сказано, въ 1837 г. и освященный въ честь св. Архистратига Михаила, очень малъ и не соответствуетъ количеству народонаселенія въ приходѣ. Чтобы сколько-нибудь увеличить вмѣстительность храма, пристроена къ нему въ 1869 г. кирпичная колокольня. Иконостасъ—однорусный, въ 1893 г. обновленный. Въ храмѣ Тридубъ есть чтимая икона святителя Николая, стоящая съ лѣвой стороны иконостаса въ особомъ кіотѣ, подъ стекломъ. Икона написана на золотѣ въ половину роста; размѣръ ея 14 верш. длины и 12 верш. ширины; живопись—старинная, ликъ свитителя очень выразительный. Икона извѣстна, какъ чудотворная, съ 1780 г.; принадлежала она тогда жителю села Тридубъ Феодору Гордѣевскому. Изъ его избы она перенесена была въ церковь, о чемъ и было сообщено униат. епархіальному начальству. По удостовѣреніи чрезъ формально произведенное слѣдетвіе о бывшихъ чудесахъ отъ иконы, декретомъ, выданнымъ въ 1782 г. униатской митрополитской консисторіей, написаннымъ на польскомъ и латинскомъ языкахъ, велѣно икону св. Николая прославлять, какъ чудотворную. Въ 1890 г. жена помѣщика Тридубъ Ягужинскаго, урожденная княгиня Минихъ, прислала изъ Петербурга серебряную ризу на икону и бархатную завѣсь.



штую серебромъ. Эта риза на средства помѣщика Херсонской губ. Корбы была вызолочена. Для поклоненія чудотворной иконѣ въ Тридубахъ собирается много богомольцевъ 9-го мая, на Вознесеніе и въ день Пятидесятницы. Церк. земли въ Тридубахъ 111 д. 1200 с. Первымъ священникомъ при церкви Тридубъ былъ Данилъ Тарчевскій, умершій въ 1826 г. Преемникомъ его былъ его сынъ Іоаннъ, умершій въ 1867 г. Сынъ Іоанна Тарчевскаго Николай священствовалъ въ Тридубахъ по 1873 г.; съ 1873 г. по настоящее время въ приходѣ было два священника (считая съ нынѣшнимъ). Въ Т. есть министерская школа, открытая въ 1871 г., и школа грамоты для дѣвочекъ, открытая въ 1891 г.; помѣщается она въ старомъ зданіи министерской школы.

169. **Чаусова-Забугская с.**—лежитъ на лѣвомъ крутомъ и скалистомъ берегу рѣки Буга, который въ этой мѣстности имѣетъ прямое направленіе съ сѣвера на югъ. На правой сторонѣ рѣки Буга лежитъ с. Чаусова-Казенная; на юго-востокъ въ 8 верстахъ лежитъ ближайшее къ Чаусовой мѣстечко Богополь. Мѣстность, въ которой расположено село, представляетъ собою степь, почва которой — рѣдкій черноземъ, съ супесчаной подпочвой; климатъ — здоровый. Прихожанъ въ Чаусовой въ настоящее время м. п. 306 и ж. п. 368; занимаются они земледѣліемъ. Существующій въ приходѣ храмъ, освященный въ честь св. великомуч. Дмитрія, построенъ около 1731 года. Видомъ своимъ онъ первоначально напоминалъ обыкновенный домъ, но въ 1839 году усердіемъ прихожанъ и при помощи мѣстнаго помѣщика графа Станислава Потоцкаго храмъ былъ перестроенъ: на немъ устроенъ былъ куполъ, верхъ церкви и колокольни покрыты листовымъ желѣзомъ и окрашены зеленой краской, снаружи стѣны оштукатурены, а внутри окрашены масляной краской. Иконостасъ остался прежній — четырехъ-русный, старинной работы, съ позолоченными рамами. Храмъ окруженъ каменной оградой. Погость церковный въ с. Чаусовой занимаетъ 225 кв. саж. Кладбище находится отъ церкви въ 250 саж.; вокругъ него имѣется каменная ограда; на самомъ кладбищѣ построена изъ сыраго кирпича и покрыта листовымъ желѣзомъ усыпальница. Земли церк.: пах. въ трехъ смѣн. по 13 дес. 408 саж., сѣнокосной тоже 13 дес. 408 саж. и подъ хуторомъ 1 дес. 168 саж. Причтовые помѣщенія построены въ 1892 году на земельн. сборъ. При церкви имѣется капиталъ въ количествѣ 220 р., заключающійся въ вкладномъ 5½% листѣ Херсонскаго Земельнаго Банка. Капиталъ этотъ пожертвованъ въ 1885 году свящ. Августиномъ Писнячевскимъ на вѣчное его поминаніе. Церк.-прих. школа открыта въ 1883 году священникомъ Іосифомъ Лященко.

170. **Чаусова-Казенная с.**—лежитъ на правомъ берегу р. Буга, который имѣетъ здѣсь прямое теченіе съ с. на ю. Ближайшая къ селу ж.-д. станція „Голта“ въ 8 верстахъ. Въ разстояніи 1 в. отъ Чаусовой находится приписаная къ Чаусовой дер. *Каменная-Балка*. Въ такомъ же разстояніи находится еврейская колонія *Колачевка*, а въ 2-хъ верстахъ — такая же колонія *Покотунова*. Ближайшее мѣстечко — Ковеннополь въ 25 верстахъ. Почва мѣстности — рѣдкій черноземъ съ супесчаной подпочвой. Вода для питья употребляется по преимуществу рѣчная, такъ какъ въ колодцахъ, за исключеніемъ двухъ, она соленая. Время образованія прихода съ точностью опредѣлить трудно, хотя съ большой вѣроятностью можно предполагать, что предки нынѣшнихъ прихожанъ поселились здѣсь сравнительно недавно, — не раньше второй половины XVIII в. Къ тому же приблизительно вре-



мени относится и образование деревни Каменная-Балка. Но люди жили здѣсь гораздо раньше. Въ южной части села, недалеко отъ балки, называемой „Куцою“, на рѣкѣ, гдѣ теперь мельницы, были пороги и бродъ, весьма удобный для перехода. На горѣ противъ этихъ пороговъ видны слѣды глубокихъ ямъ, соединенныхъ между собою канавами. Вблизи ямъ находятъ множество человѣческихъ и конскихъ костей, желѣзныхъ и мѣдныхъ наконечниковъ стрѣлъ, куски различнаго оружія, чугуныя ядра, мелкую турецкую монету и даже панцири. Прихожанъ въ приходѣ Чаусовой въ настоящее время м. п. 997 и ж. п. 972; занимаются они земледѣліемъ. Первый храмъ въ приходѣ построенъ былъ крестьяниномъ м. Саврани Закерничнымъ въ концѣ XVIII столѣтія. Освященъ онъ былъ въ честь Живоворящаго Креста Господня. Видомъ своимъ этотъ храмъ, хотя и каменный, напоминалъ крестьянскую избу. Въ 1865 г. онъ былъ упраздненъ, а въ 1871 г. совершенно разобранъ. Всѣ иконы, находившіяся въ немъ, переданы въ часовню д. Каменной Балки; туда же перенесенъ былъ и старый престолъ. Новую церковь предполагалось построить еще около 1832 г., потому что отъ этого года есть храмозданная грамота, гдѣ сказано, что „внимая просьбамъ священника Трофима Дверницкаго и прихожанъ, разрѣшено построить новую каменную церковь въ с. Чаусовой-Казенной“. По указанію храмозданной грамоты, новая церковь должна быть построена „вмѣсто обветшалой Кресто-Воздвиженской церкви, въ то же самое наименованіе“. Для этого имѣлись заготовленные матеріалы и деньги. Согласно храмозданной грамотѣ, новый храмъ заложенъ былъ „на лѣвой сторонѣ прежняго храма, и стѣны его съ восточной стороны были подняты довольно высоко, но дальнѣйшая постройка его приостановилась почти на 30 лѣтъ, и только въ 1865 году церкви наконецъ была построена на средства прихожанъ при пособіи отъ Правительства; стоимость ея около 8000 р. Первоначально колокола повѣшены были на чердакѣ церковнаго притвора, но въ 1871 году они были оттуда сняты и помѣщены на новоустроенной колокольнѣ. Длина храма 20 арш., ширина 11. Иконостасъ въ немъ одноярусный. Въ алтарѣ подъ престоломъ на четырехъ столбахъ устроена сѣнь (киварій) для защиты св. престола отъ обвала потолка, который неоднократно обваливался. Съ правой стороны средней части храма, вблизи иконостаса, находится мѣстно чтимая икона св. Маріи Магдалины, которая раньше находилась въ домѣ крестьянина деревни Каменной-Балки. Церк. земли въ приходѣ: усад. 3 д., пахати. 75 д., сѣнок. 21 дес., луга 2 дес. Всѣхъ священниковъ было въ приходѣ (считая и нынѣшняго) 8; изъ нихъ Трофимъ Дверницкій священствовалъ въ Чаусовой съ 1824 г. по 1869 г. Церк.-прих. школа съ 1878 года; помѣщается нынѣ въ особомъ школьномъ зданіи.

171. **Юзефполь** (оно-же **Людвинка**) м.—расположено на низменности, по которой протекаетъ безымянный ручей. Отъ желѣзно-дорожной станціи „Юзефполь“ Бернадо-Устьянскаго узкоколейнаго подъѣзднаго пути находится въ 4 вер. на востокъ. Принадлежащій къ приходу приселокъ *Куцан-Балка*, въ 3-хъ верстахъ на юго-западъ, расположенъ тоже на низменности, по которой протекаетъ тотъ же безымянный ручей. Другая деревня *Оленки*, также принадлежащая къ приходу м. Юзефполя, находится отъ него въ 5 верстахъ, на берегу рѣки Сянюхи. Климатъ мѣстности здоровый; почва—черноземъ. Какъ видно изъ старой церковной лѣтописи, приходъ м. Юзефполь до 1793 г. былъ приписанъ къ со-



Балтскій у. 6 окр.

сѣдвему селу Дорожники. Въ 30-хъ годахъ XIX ст. къ нему причислено село Кудая-Балка и приблизительно тогда же образовалась деревня Олешки, называвшаяся Богатыркой. Юзефиоль названъ такъ въ 40-хъ годахъ по имени бывшего помѣщика Иосифа (Юзефа) Коско, а съ самаго основанія назывался Людвинскою. Принадлежалъ онъ въ XVIII ст. Любомырскимъ, а потомъ жемѣ гетмана Ржевуской. Всѣхъ прихожанъ въ настоящее время въ приходѣ 1305 м. и. и 1218 ж. и.; всѣ они—малороссы, принадлежащіе въ большинствѣ къ крестьянскому сословію, но есть между ними и незначительное количество мѣщанъ. Занимаются прихожане исключительно земледѣіемъ. Съ 1793 г. по 1882 г. въ Ю. былъ деревянный однокупольный храмъ, покрытый желѣзомъ, построенный въ 1793 г. стараніемъ прихожанъ въ честь Рождества Пресвятыи Богородицы. После постройки новой церкви старый храмъ былъ разобранъ и изъ его матеріала построена сторожка. На мѣстѣ бывшего св. престола, вблизи настоящаго новаго храма, въ той же оградѣ, поставленъ изъ камня, въ формѣ куба, памятникъ, покрытый желѣзомъ и съ желѣзнымъ крестомъ наверху. Нынешній храмъ, тоже деревянный, на каменномъ фундаментѣ, освященный въ честь Казанской иконы Божіей Матери, построенъ въ 1882 году исключительно на средства жителей м. Юзефиоля, собравшихъ 9000 р. Иконостасъ (1½ яруса) въ новый храмъ перенесенъ изъ стараго, онъ не обновленъ и весьма малаго размѣра, въ соответствующаго ширинѣ новаго храма. Иконопись на немъ неискусная. Въ числѣ иконъ, имѣющихся въ храмѣ, особенно почитаются двѣ иконы св. Николая; одна изъ нихъ считается чудотворною. Церк. земли 126 д. 2304 саж. Въ м. Юзефиоль есть церк.-прих. школа (съ 1863 г.), а въ д. Кудой-Балкѣ—школа грамоты съ 1884 г. Первая помѣщается въ собственномъ зданіи, построенномъ въ 1895 году.





## III. Брацлавскій уѣздъ.

### 1-й благочиннической округъ.

**БРАЦЛАВЪ**—уѣздный городъ лежитъ подь 48<sup>o</sup> 50' сѣв. широты и 46<sup>o</sup> 36' вост. долготы (отъ Ферро); расположенъ на ровной возвышенности по правому берегу р. Буга, при впаденіи въ него рѣчки Нацовки, въ 239 вер. отъ губернскаго города Каменца и въ 40 вер. отъ ж.-д. ст. „Рахны“; Брацлавъ былъ некогда столицею Брацлавскаго воеводства Рѣчи Посполитой, состоявшаго изъ повѣтовъ Брацлавскаго, Винницкаго и Звенигородскаго (Кіев. губ.), а въ 1791 г. еще изъ повѣта Новобугскаго. По присоединеніи Подолія и Брацлавщины къ Россіи, именовъ Брацлава названа была новоучрежденная Брацлавская губернія, существовавшая съ 13 апрѣля 1793 г. по 12 декабря 1796 г.; для этой губерніи предполагалось сначала сдѣлать главнымъ губернскимъ городомъ Брацлавъ, но затѣмъ сталъ таковымъ г. Винница.

Определенныя свѣдѣнія о Брацлавѣ начинаются со второй половины XIV в., когда литовскій князь Ольгердъ, освободивъ Подольскую землю отъ татаръ, далъ ее своимъ племянникамъ, князьямъ братьямъ Коріатовичамъ, которые возстановили или основывали здѣсь города. Въ числѣ этихъ городовъ лѣтописи называютъ и Брацлавъ. Нѣкоторыя названіе города Брацлава производятъ отъ словъ „братья“ и „слава“, объясняя, что городъ названъ такъ въ память братской славы князей Коріатовичей; другіе же въ словѣ „Брацлавъ“ видятъ сокращеніе слова Брицславъ, дѣлая предположеніе, что городъ основанъ какимъ-то славяно-русскимъ княземъ Брицславомъ, почему и находятъ болѣе правильнымъ называть городъ Брицславомъ. Дальнѣйшая исторія Брацлава—это общія судьба этого края. Въ 1395 г. вел. князь литовскій Витовтъ, предпринявъ походъ противъ непокорнаго ему кн. Теодора Коріатовича, взялъ Б. и разорилъ окрестности. Войдя затѣмъ въ составъ княжества Литовскаго, Брацлавъ, какъ и вся Брацлавщина, часто подвергался нападѣніямъ татаръ и вообще терпѣлъ бѣдствія при частыхъ въ сей землѣ войнахъ и непріятельскихъ нашествіяхъ. Такъ въ 1478 г. татары ограбили и сожгли городъ. Хотя въ 1497 г. великій князь литовскій укрѣпилъ Брацлавъ, давши ему гербъ съ изображеніемъ св. Петра и названъ Брацлавъ городомъ св. Петра (названіе не удержалось), но въ 1498—1503 гг. городъ часто подвергался опустошеніямъ отъ татаръ и отъ молдавско-валаховъ. Сильное разореніе потерпѣлъ Б. отъ татаръ въ 1551 г.; ханъ татарскій, говоритъ лѣтописецъ, „люди въ полонъ побралъ, и въ недѣлю (воскресенье) спаливши замокъ и городъ, пошелъ назадъ“. Хотя въ слѣдующемъ 1552 г. въ Брацлавѣ былъ возстановленъ замокъ и укрѣпленъ, а въ 1569 г. городъ былъ назначенъ столицею новоучрежденнаго на Люблинской униі воеводства, но вражескія нападѣнія были такъ часты и сильны, что въ 1598 г. всѣ правительственныя и судебныя учрежденія были перенесены въ болѣе безопасный городъ—



Брацлавскій у. 1 окр.

въ Винницу. Съ этого времени Б. теряет значеніе областного города и постепенно падаетъ. Во время казацко-польской войны, поднятой Богданомъ Хмельницкимъ, Б. не разъ переходилъ въ руки то поляковъ, то казаковъ и при этомъ, при борьбѣ тѣхъ и другихъ, подвергался опустошеніямъ и пожарамъ. При Хмельницкомъ и позже существовалъ Брацлавскій полкъ, какъ территориальное подраздѣленіе края. Въ 1672 г. Б. вмѣстѣ со всей Подоліею подпалъ подъ власть турокъ, хотя городъ не былъ въ рукахъ турокъ во все 27-лѣтнее господство турокъ въ западной Подоліи. Въ XVIII в. Б. уже не представлялъ административнаго пункта Польскаго государства и былъ королевскимъ имѣніемъ (староствомъ), которое отдавалось въ аренду разнымъ сановникамъ, именовавшимся Брацлавскими старостами, каковыми были Каликстъ Понинскій 50 лѣтъ до 1783 г., Ѳаддей Козловскій и др. При соединеніи Подоліи съ Россіей, Б., давъ названіе на короткое время, какъ сказано выше, новоучрежденной губерніи, сталъ уѣзднымъ городомъ. При учрежденіи 12 апрѣля 1795 г. Подольской епархіи, епархіальный архіерей въ титулѣ сталъ именоваться сначала „Брацлавскимъ и Подольскимъ“, а затѣмъ съ 16 окт. 1799 г. „Подольскимъ и Брацлавскимъ“. Въ настоящее время Б. находится въ торговыхъ путей сообщенія, не имѣя у себя значительной торговли, промышленныхъ и фабричныхъ заведеній, представляетъ захудалый городъ. По переписи 1897 г. жителей значится 7.946 обоюбого пола. Къ началу 1899 г. числилось 8.944 жителей, въ томъ числѣ дворянъ 237, духовныхъ 42, городского сословія 7.676, сельскаго 170, военного 781 и иностранцевъ 38. По вѣроисповѣданіямъ они распределяются такъ: православныхъ 2.386, раскольниковъ 939, католиковъ 576, лютеранъ 8, евреевъ 5.029 и магометанъ 6. Относительно церковно-религіозной жизни города въ древнее время имѣется мало свѣдѣній. Несомнѣнно, что здѣсь православіе было изначала. Въ 1552 г. было здѣсь 7 православныхъ церквей и одинъ р.-католическій костель (Арх. Ю.-З. Р. VII, II, 20). Во второй половинѣ XVIII в. было здѣсь только двѣ приходскихъ униатскихъ церкви. Сущестующій нынѣ въ Б. р.-католическій костель во имя Шкаплера, Божіей Матери построенъ на пожертвованіи въ 1743 г., каменный; въ немъ есть чтимая икона Божіей Матери. Прихожанъ костель имѣетъ въ Б. и въ окрестныхъ поселеніяхъ 5.094 души об. пола. Въ городѣ живутъ раскольники-попонцы отдѣльной слободой, имѣютъ молельню и священника. Православныхъ приходовъ въ Б. теперь два: соборный и Николаевскій.

О Брацлавѣ см. Под. Епарх. Вѣд. 1863 г. № 1; 1875 г. № 19; 1895 г. № 50—51 и 1896 г. № 2, 4 и 7; Под. Губ. Вѣд. 1895 г. № 88; Slowa. geograf. I. 345.

172. **Соборъ.** Приходъ соборной церкви составляетъ часть города и три деревни, расположенныя на лѣвой сторонѣ Буга—*Волчокъ, Пархиловка и Должокъ*. Населеніе этихъ деревень—крестьяне, въ большинствѣ православные; въ Волчкѣ, впрочемъ, населеніе наполовину католическое. Прихожанъ числится: въ городѣ муж. 433 и жен. 416, въ Волчкѣ муж. 243 и жен. 259, въ Должкѣ муж. 306 и жен. 317 и Пархиловкѣ муж. 173 и жен. 192,—всего 2338 д. об. пола. Нынѣ существующее новое зданіе соборнаго, въ честь Успенія Богоматери, храма—нрпичное, пяти-купольное, съ колокольною при немъ, построено въ 1890 г. на средства казны въ количествѣ 46.000 руб. съ прибавленіемъ небольшой суммы отъ прихожанъ и и.-прих. попечительства; по размѣрамъ (43½ арш. длины, 20 арш. ширины и 47 арш. высоты, а колокольня 54 арш. высоты) и по расположенію на ровномъ возвышенномъ мѣстѣ соборъ представляетъ видное и красивое зданіе.



Освященъ храмъ 11 сентября 1890 г. б. Подольскимъ преосвященнымъ Дона- томъ. Иконостасъ въ храмъ и нѣкоторыя иконы—новыя, вся же церковная утварь и ризница со всеми принадлежностями храма перенесены изъ стараго собора. Изъ старыхъ иконъ особенно чтима икона Казанской Божіей Матери, которая, по раз- сказамъ, нѣкогда была въ полковой церкви Брацлава; въ недавнее время эта икона благоуукрашена ризой и вставлена въ новый киотъ. Въ Б. есть еще зданіе ста- раго собора, закрытое нынѣ для совершенія богослуженія; зданіе это устроено въ 1759 г. стараніемъ прихожанъ на возвышенномъ мѣстѣ, въ 120 саж. отъ р. Буга; первоначально было оно трехкупольное, а въ 1854 г. передѣлано въ однокупольное. Размѣромъ этотъ храмъ—27 арш. длины, 8½ арш. ширины и не менѣе 30 арш. высоты. Въ храмъ большой пяти-ярусный иконостасъ старинной хорошей живописи. Зданіе имѣетъ быть вскорѣ свесено. Изъ описанія Успенской Брацлавской церкви 1791 г. видно, что раньше постройки стараго собора было зданіе, построенное въ 1736 г. и почему-то разрушенное, послѣ чего и былъ устроенъ храмъ въ 1759 г. (Кн. визитъ, IV, № 92). До 1794 г. эти церкви были униатскими. Съ воссоедине- ніемъ униатовъ и учрежденіемъ въ Брацлавѣ православнаго собора, каковымъ сталъ Успенскій храмъ, были слѣдующіе настоятели собора. Съ 13 октября 1795 года былъ Іоаннъ Чемена, выдающійся дѣятель въ униѣ, а затѣмъ въ православіи въ дѣлѣ воссоединенія униатовъ (о дѣятельности его см. Труды Ист. Ком., VIII, 324—328) и въ качествѣ первоприсутствующаго Брацлавскаго Духовнаго Прав- ленія. Далѣе были настоятелями протоіерей: Каланикъ Нагорскій съ 1810 г., Тимо- шей Прибыльскій съ 1814 г., Константинъ Моравскій съ 1826 г., похороненный на городскомъ кладбищѣ, Николай Любославскій съ 1849 г., Евфимій Лозинскій съ 1855 г., Іоаннъ Розумовскій съ 1876 г., Іосифъ Городяскій съ 1879 года и Гавріиль Григоренко съ 1893 г. Для пользованія причта соборъ имѣетъ церк. земли: изъ 6. имѣній гр. Потоцкаго—хуторъ и смежно съ нимъ одинъ участокъ изъ городской земли 42 дес. 1213 саж.; участокъ тоже изъ городской земли (батарея) 6 дес. 1144 саж., четыре участка изъ казенныхъ имѣній при дер. Волчкѣ, Должкѣ и Пархиловкѣ 27 дес. 1997 саж. и усадебной въ 3-хъ участ. 5 дес. 1545 саж.; вмѣстѣ съ погостами церк. земли 82 дес. 2103 саж. Для помѣщенія причта имѣется деревянный домъ постройки 1891 г. и при старомъ соборѣ старый домикъ. Въ соборномъ приходѣ состоятъ, кромѣ городского училища, четыре цер- ковныхъ школы: одна церковно-приходская при соборѣ и школы грамоты въ д. Волчкѣ, Пархиловкѣ и Должкѣ. Школа при соборѣ открыта въ 1896 году и помѣщается въ церковномъ кирпичномъ зданіи, находящемся въ сѣверо-восточ- номъ углу церковнаго погоста. Школа въ Волчкѣ существуетъ съ 1889 г.; помѣ- щается въ соб. зданіи, устроенномъ въ 1894 г. на отведенной жителями деревни участка земли въ 400 кв. саж. Школа въ Пархиловкѣ съ 1896 г., помѣщается въ соб. зданіи; школа въ Должкѣ открыта въ 1894 г. и также имѣетъ свое собств. по- мѣщеніе, выстроенное въ 1896 г. Въ предѣлахъ соборнаго прихода находится *церковь тюремнаго замка*, устроенная изъ часовни въ 1893 г. и освященная во имя св. прор. Осія въ память спасенія Царской Семьи при крушеніи желѣзно- дорожнаго поѣзда 17 октября 1888 года.

173. **Николаевскій приходъ г. Брацлава**—состоитъ изъ части города и прилегающихъ къ нему поселеній *Чернашовки, Ксентловки* и *Павликовки*, а также разныхъ хуторовъ. До 1856 г. къ сему приходу относились и деревни Вол-



Брацлавскій у. I окр.

чокъ и Должокъ, теперь принадлежація соборному приходу. Прихожанъ нынѣ муж. п. 579 и жен. п. 606. Большая часть ихъ—это мѣщане, занимающіеся ремесломъ: каменщики, плотники, кузнецы и сапожники; около  $\frac{1}{3}$  прихожанъ занимаются земледѣліемъ, арендуя городскія пахатныя земли. Первая известная намъ Николаевская церковь была построена въ 1729 г. на погостѣ бывшей некогда Спасовой церкви (какъ объ этомъ говорится въ описаніи церкви 1791 г. на основаніи болѣе раннихъ документовъ и надписи, которая была вырѣзана на церковныхъ косякахъ, — Кн. визитъ IV, 93). Церковь эта была деревянная, трехкупольная. Она имѣла земельный надѣлъ, въ подтвержденіе котораго былъ выданъ городскимъ урядомъ въ 1772 г. особый документъ. Въ 1791 г. въ приходѣ свѣи церкви было всего 260 прихожанъ об. пола, составившихъ 48 семействъ или домовъ. Въ 1817 г. эта старая Николаевская церковь сгорѣла; бывшая близъ нея колокольная уцѣлѣла и просуществовала до 1854 г., когда была разобрана по ветхости. Мѣсто, гдѣ былъ этотъ сгорѣвшій храмъ, находится вблизи стараго зданія собора и въ настоящее время занято еврейскими домами. Въ 1837 г. былъ устроенъ нынѣ существующій Николаевскій храмъ, каменный. По разказахъ старожиловъ, онъ строился долго, около 20 лѣтъ, и выстроенъ наконецъ стараніями протоіерей м. Аниополя Василя Гречулевича и крестьянина Павла Ольшевского. Иконостасъ для новоустроенной церкви былъ пожертвованъ изъ Св.-Троицкой церкви м. Немирова и существовалъ въ Брацлавской Николаевской церкви до 1890 г., когда при священникѣ Григоріи Любичанковскомъ замѣненъ новымъ. Отдѣльно отъ церкви устроена колокольная въ 1861 г. До 1841 г. священники при Николаевской церкви часто мѣнялись, или были только наблюдающіе приходъ; затѣмъ въ 1841 г. былъ назначенъ сюда священникъ Николай Дверницкій, бывший здѣсь до 1880 г. перемѣщенный на постоянное мѣсто при Ушицкомъ соборѣ. Послеъ были священники: Василій Венгрженевскій 1880—1884 гг., Григорій Любичанковскій 1884—1890 гг. и, наконецъ, Георгій Коллковскій. Церк. земли: пахат. 57 д. 682 с., сѣнок. 5 д. 888 с. и усадебн. неизв. количество. Изъ причт. помѣщеній имѣется только домъ для псаломщиковъ. Школа въ приходѣ была устроена еще въ 1867 г. свящ. Н. Дверницкимъ. Эта школа была преобразована въ 1868 г. въ одноклассное городское училище, которое въ слѣдующемъ 1869 г. было въ свою очередь преобразовано въ двухклассное мужское и женское училище. Въ 1897 г. открыта школа грамоты.

174. **Бѣлоусовка с.**—расположено въ долинѣ по берегу рѣчки Кильцовки, въ ю. отъ м. Тульчина въ 5 в. Ближайшая ж.-д. станція „Ванярка“ въ 10 вер. Климатическія условія благоприятны для здоровья; почва—плодородна. На мѣстѣ, гдѣ расположено с. Бѣлоусовка, некогда, какъ передаютъ старожилы, былъ дремучій лѣсъ, въ которомъ поселился съ семьей крестьянинъ Бѣлоусъ, и здѣсь образовался хуторъ, а затѣмъ и село, по фамиліи перваго поселенца названное Бѣлоусовкою. Село издавна принадлежало графу Потоцкому, который въ 1750 г. подарилъ его доминиканскому клиштору въ м. Тульчинѣ. На усадьбѣ, состоящей изъ пяти десятинъ, нынѣ принадлежащей церкви, поселились ксендзы, построили домъ со всеми хозяйственными службами и часовню, въ которой отправляли богослуженіе. Но послѣ 1831 г. ихъ имущество и с. Бѣлоусовка были конфискованы и перешли въ вѣдѣніе Государственныхъ Имуществъ, а усадебная земля, гдѣ жили ксендзы и была построена часовня, перешла въ собственность церкви. Населеніе Б. со-



стоитъ изъ крестьянъ; православныхъ муж. и. 745, а жен. 765; р.-католиковъ муж. и. 176 д., а жен. 184 души. Исключительное занятіе жителей с. Бѣлоусовки—хлѣбопашество; но такъ какъ земли у нихъ мало, то въ осеннее и зимнее время мужчины уходятъ за 50 и 60 в. въ чужіе дѣса, гдѣ занимаются плеченіемъ досокъ, шпаль и др. матеріала. Указаній на то, былъ ли въ с. Бѣлоусовкѣ когда-нибудь храмъ, построенный ранѣе нынѣ существующаго,—нѣтъ. Нынѣ существующій храмъ, построенный въ честь Собора св. Архистратига Михаила старшіемъ прихожанъ въ 1723 г., деревянный, о трехъ куполахъ, крытый желѣзомъ, мало помѣстительный и ветхій настолько, что еслибы его не поддерживали пристроенные въ 1845 г. придѣлы съ южной и сѣверной сторонъ, то онъ давно бы рухнулъ. Иконостаѣ въ церкви древній, рѣаной и очень ветхій. Судя по сохранившимся церковнымъ записямъ, первымъ православнымъ священникомъ въ с. Бѣлоусовкѣ былъ Климентъ Бѣловрешевскій, который погребенъ на церковномъ погостѣ съ южной стороны алтара. На томъ же церковномъ погостѣ находится могила втораго православнаго священника с. Бѣлоусовки, Михаила Боржковскаго, священствовавшего здѣсь съ первыхъ годовъ XIX столѣтія по 1859 г., пользовавшагося общимъ довѣріемъ и любовью своихъ прихожанъ, которые и донынѣ молитвенно вспоминаютъ о немъ, какъ о добромъ пастырѣ. Какъ видимый знакъ вниманія, поставленъ на его могилѣ крестьянами въ 1897 г. каменный крестъ. Церк. земли 72 д. 335 с., въ томъ числѣ усад. 12 д. 276 с. и сѣнок. 11 д. 865 с. Притч. дома построены въ 1897—1898 гг. Церк.-прих. школа съ 1883 г. Въ 1891 г. устроено новое зданіе для школы, которое обошлось въ 1450 р., въ томъ числѣ 200 р. пособія отъ Епарх. Учид. Совѣта. Зданіе устроено благодаря вліянію на прихожанъ бывшаго священника с. Бѣлоусовки Игнатія Лотоцкаго и его сына, епархіальнаго миссіонера Виктора Лотоцкаго. Подъ его руководствомъ дѣло обученія дѣтей велось весьма успѣшно; имъ же заведены въ приходѣ вечернія собесѣдованія, введено общее церковное пѣніе и школьная бібліотека обогащена полезными книгами.

175. **Войтовка** с.—расположено на довольно крутыхъ холмахъ, спускающихся къ болотистой безымянной рѣчкѣ и къ 2-мъ такимъ же болотистымъ прудамъ; отъ м. Тульчина въ 6 вер. къ ю. Низменная мѣстность не особенно благоприятна для здоровья мѣстнаго населенія. Войтовка раздѣляется рѣчкой и прудами на три части, изъ которыхъ одна, расположенная по горамъ и оврагамъ, называется „Нагорье“, а двѣ другія, расположенныя на низменности, называются—одна „Пидметы“, а другая „Мазуровка“; изкогда принадлежало Потоцкимъ. Теперь въ В. прихожанъ муж. 1161, жен. 1188, всего 2349; кромѣ того, есть нѣсколько семействъ католиковъ и 10 евреевъ. Все населеніе села Войтовки, имѣя достаточное количество земли, занимается земледѣліемъ и садоводствомъ. Раньше нынѣ существующей новой церкви была церковь деревянная, трехкупольная, въ честь Покрова Пресвятыя Богородицы, построенная, какъ значится въ старой описи за 1856-й г., въ 1744 г. на средства крестьянъ и помѣщика графа Потоцкаго. Въ 1868 г. выстроена новая церковь на другомъ мѣстѣ, а старая за ветхостью разобрана и изъ ея матеріала было выстроено школьное зданіе. Старожилы говорятъ, что еще ранѣе церкви, строенной въ 1744 г., была церковь; кѣмъ она была построена, когда и какъ прекратила свое существованіе, о томъ не сохранилось свидѣній. Старое церковнище, гдѣ былъ погостъ церковный, обнесено окономъ. Посрединѣ, гдѣ былъ алтарь, стоитъ каменный четырехъ-угольный столбъ, кры-



Брацлавскій у. 1 окр.

тый жестью, съ крестомъ наверху. Возлѣ него есть каменный крестъ на могилѣ священника с. Войтовки Павла Гуранды; на немъ надпись съ одной стороны: „протоіерей Павелъ Гуранда, членъ Брацлавскаго Духовнаго Правленія, род. 1757 г., умеръ 1819 г.“. На плитѣ слѣдующая надпись: „здесь лежитъ пастырь почтенный, украсившій сей священный храмъ, царской милостью украшенный, известный по своимъ трудамъ“. Нынѣ существующая пятикупольная съ колокольней, деревянная, на каменномъ фундаментѣ, церковь построена въ 1868 г. и 11-го ноября освящена окружнымъ благоточнымъ, священникомъ Мартиномъ Гардецкимъ. Постройка церкви сдѣлана изъ суммъ, завѣщанныхъ графомъ Михаиломъ Потоцкимъ на постройку во всѣхъ его имѣніяхъ новыхъ каменныхъ церквей. Сколько администраціей его имѣній было израсходовано на постройку церкви, неизвѣстно; записано только въ старой дѣтонисѣ, что за устройство двухъ-яруснаго иконостаса заплачено мастеру Людовику Качеровскому 1800 руб. Первый священникъ с. Войтовки, о которомъ сохранились свѣдѣнія, былъ Павелъ Гуранда; родомъ онъ былъ изъ Галиціи; о подробномъ памятникѣ его сказано выше; такъ какъ по роду своей службы протоіерей Гуранда часто отлучался изъ прихода, то при немъ были накарные священники. Загѣмъ были здѣсь съ 1819 г. священники: Василій Домановичъ, возведенный въ протоіерей и назначенный первоприсутствующимъ Брацлавскаго Духовнаго Правленія; Захарія Ханичковскій 1832—1839 гг., Петръ Солуха 1839—1842 гг., Алексѣй Верабицкій 1842—1854 гг., Ефимій Кульчицкій до 1869 г. и Артемонъ Карновичъ, умершій въ с. Войтовкѣ 9-го марта 1898 г., оставивъ о себѣ добрую память, какъ о добромъ, миролюбивомъ, простомъ и истязательномъ пастырѣ. Церк. земли: усад. 3 д. 205 с., пах. въ 3-хъ см. 65 д. 460 с., сѣнок. 23 д. 580 с., хутора 12 д. 1193 с. и станица 2½ д.,—всего 106 д. 1238 с. Церк.-прих. школа—съ 1881 г.; помѣщается въ собств. зданіи, устроенномъ въ 1893 году.

176. **Вышковцы** с.—расположено при рѣчкѣ Шниковкѣ, впадающей въ р. Бугъ въ 1½ вер. отъ села; отъ г. Брацлава въ 6 вер. къ з. Ближайшая ж.-д. стан. „Юрковка“ въ 23 вер. Мѣстность нездоровая, вследствие низменности и сырости ея; почва—черноземъ съ пескомъ и глиною. Мѣстность, гдѣ теперь В., была заселена издавна. По преданію, нѣкогда вблизи того мѣста, гдѣ теперь село, на горѣ, называемой „Гораджова“, было большое мѣстечко, называвшееся Вишнева. Находящійся въ близъ лежащемъ лѣсу валъ (городище) указываетъ на бывшее тамъ укрѣпленіе. Село Вышковцы упоминается въ документахъ съ 1594 г. (Fabjanowski, Zr. dz., XXI, 390). Въ это время село принадлежало Шашковичамъ, въ XVIII в.— Михальскимъ, въ концѣ вѣка—Холоповскимъ, загѣмъ—Коварскому, Никульскимъ и Жабоканицкимъ; теперь принадлежитъ В. В. Бессеру. Жителей въ наст. время въ В. православныхъ 1013 д. обоего пола, р.-католиковъ 29, евреевъ 17. Прихожане—крестьяне-малороссы, занимающіеся земледѣльствомъ. Нынѣ существующая въ В. церковь въ честь Рождества Пресв. Богородицы, деревянная, о трехъ куполахъ, построена въ 1715 г. Иконостасъ въ ней древній, рѣзаной, въ четыре яруса, хорошо сохранившійся. Церк. земли 52 д. 1732 с., въ томъ числѣ усад. 2370 с. и сѣнок. 9 д. 1603 с.; остальные—пахатная въ 3-хъ смѣнахъ. Причтован помѣщеніи построены въ 1898 г. на зем. сборъ; помѣщенія прочны и удобны. Церк.-прих. школа съ 1884 г.; помѣщается въ собств. зданіи, устроенномъ въ 1890 году.

177. **Грабовецъ** с.—расположено на правомъ берегу р. Буга, на небольшой возвышенности, имѣющей форму трехъугольника, ниже г. Брацлава на 3 версты.



на почт. дорогѣ. Съ в. къ Грабовцу примыкаетъ приписная деревня *Сорокодубы*, называвшаяся раньше, какъ говорятъ, Стародубы. Другая приписная деревня *Коржовъ* расположена въ разстояніи двухъ верстъ отъ церкви, на сѣверо-востокъ, по правой сторонѣ Буга, узкою береговою полосою. Климатическія условія мѣстности благопріятны. Почва очень разнообразная: суглинистая, глинистая, песчаная и каменистая, требующая удобренія для успѣшнаго произрастанія растений. У многихъ прихожанъ с. Грабовца и д. Сорокодубовъ усадьбы, расположенныя или на берегу р. Буга, или при ручьѣ, вполне пригодны для огородничества, которое и развито въ приходѣ, благодаря близости города для сбыта этихъ продуктовъ. Селеніе Грабовецъ образовалось изъ Брацлавскихъ городскихъ хуторовъ и принадлежало некогда къ Брацлавскому староству (корол. имѣніе). Прихожанъ числится 1597 душъ обоюго пола; все они крестьяне-малороссы. Главное занятіе ихъ земледѣліе; весьма многіе скупаютъ рогатый скотъ, лошадей и овецъ и перепродаютъ его на базарахъ. Въ Сорокодубахъ есть десятка два каменщиковъ и штукатуровъ, которые лѣтомъ отиракляются на работу на сторону; немногіе занимаются рыболовствомъ. Кроме православныхъ, въ приходѣ живутъ: католики въ количествѣ 52 душъ обоюго пола, еврей въ количествѣ 13 душъ и раскольники-пововцы въ количествѣ 29 душъ; послѣдніе живутъ въ д. Сорокодубахъ, гдѣ поселились въ концѣ XVIII в. Была ли въ приходѣ другая церковь, раньше или существующей, неизвѣстно; теперешняя же церковь построена въ 1754 году во имя св. безсребренниковъ Космы и Даміана тщаніемъ прихожанъ. Зданіемъ она деревянная, трехкупольная; высота церкви 5 сажень, ширина 8 аршинъ и длина 12 аршинъ; позже къ церкви пристроены притворъ въ видѣ закрытаго крыльца, длиною въ 5 аршинъ. Колокольня построена въ 1859 году тоже тщаніемъ прихожанъ, отдѣльно отъ церкви, тоже деревянная, покрытая жестью. Въ 1822 году церковь приподнята на каменное основаніе; въ 1844—1845 гг. она покрыта листовымъ желѣзомъ, обшита снаружки повымъ тесомъ и покрашена краской; въ 1868 году внутри и снаружки покрашена красками, устроены новый однооруемый иконостасъ, вставлены досчатый полъ, вмѣсто кирпичнаго, на средства прихожанъ и мѣстнаго священника Корнилія Ледкевича, простирившіеся до 1000 руб. Въ церкви имѣются униатскіи ц.-богосл. книги XVIII в. Историческихъ свѣдѣній о первыхъ священно-церковнослужителяхъ Космо-Даміановской церкви не имѣется. По документамъ извѣстны слѣдующіе священники: Іоаннъ Бобацкій съ 1811 года, умершій и погребенный 5 іюня 1824 г. на погостѣ церковномъ, за алтаремъ; Данилъ Бобацкій, сынъ предшественника, съ 1824 по 1842 г.; Тимоѣй Пилецъ 1842—1846 гг., перемѣщенный въ м. Черновцы Ямпольскаго уѣзда, гдѣ и умеръ 23 апрѣля 1889 года въ санѣ протоіерея; извѣстенъ, какъ усердный проповѣдникъ слова Божія, памятникомъ чего служитъ напечатанный сборникъ поученій подъ названіемъ „Сельскій проповѣдникъ“; далѣе—Корнилій Ледкевичъ, съ 1846—1886 гг., скончавшійся 8 января 1886 года и погребенный въ сѣверо-восточномъ углу церковнаго погоста, гдѣ на его могилѣ сооруженъ памятникъ въ видѣ желѣзнаго креста на каменной плитѣ; протоіерей Николай Дверницкій 1886—1887 гг., скончавшійся 14 марта 1887 года въ селѣ Грабовцѣ на 69 году жизни и погребенный на церковномъ погостѣ. Церковной земли: усад. 2 дес. 1436 саж., пахат. 59 дес. 846 саж., сѣн. 5 дес. и неудобной 4 дес. 500 саж., всего 71 дес. 382 саж. Причтовья помѣщенія построены въ 1886—1891 гг. Въ приходѣ существуетъ одноклассное на-



родное училище Мин. Народн. Просвѣщ. съ 1881 года и школа грамоты для дѣвочекъ съ 1897 года.

О Грабовцѣ см. Под. Еп. Вѣд. 1875 г., № 20.

178. **Гриненки** с.—расположено на ровномъ мѣстѣ, при почтовой дорогѣ изъ м. Тульчина въ г. Брацлавъ, въ 6 вер. отъ послѣдняго по направленію къ югу; ж.-д. ст. „Журавлевка“ въ 25 вер. Мѣстность здорова; почва черноземная. Какъ давно существуетъ село—съ точностью неизвѣстно. Можно предполагать, что оно заселено въ первой половинѣ XVIII в., такъ какъ въ 1765 г. была построена первая церковь. Съ XVIII в. до 70-хъ год. XIX в. имѣніе принадлежало Потоцкимъ, затѣмъ Строгановымъ, а теперь принадлежитъ Удѣльному Вѣдомству. Прихожанъ теперь муж. и. 613 и жен. 594; кромѣ того въ Г. есть 9 евреевъ. Прихожане—крестьяне-малороссы, занимаются хлѣбопашествомъ. Первый храмъ въ Г.—Іоанно-Богословскій; былъ устроенъ въ 1765 г. по разрѣшенію уніат. Холмскаго епископа Максимилиана Рылло (Кн. визитъ IV, № 90). Эта церковь была трехкупольная, 16 арш. длины и 6 арш. ширины, съ четырехъ-яруснымъ иконостасомъ. Послѣ постройки въ Г. новаго храма, старый былъ проданъ за 350 р. крест. обществу дер. Петрашовка, пришедшей къ м. Печерѣ, для постройки тамъ изъ этого матеріала новаго храма. При старомъ храмѣ была отдѣльная колокольня, построенная въ 1858 г. администраторомъ Тульчинскаго имѣнія Аванасіемъ Абазою; эта колокольня также разобрана послѣ постройки новой церкви. Последняя, нынѣ существующая церковь построена въ 1885—1891 гг. на новомъ мѣстѣ (на отведенной обществомъ крестьянъ усадьбѣ). На постройку церкви отпущено изъ суммы, завѣщанной быв. владѣльцемъ села Михаиломъ Потоцкимъ, 18854 р. Храмовная грамота выдана преосвященнымъ Іустиномъ 27 іюня 1885 г.; освящено зданіе благочиннымъ А. Борзковскимъ 25 сентября 1891 г. во имя св. Ан. Иоанна Богослова. Зданіе сей церкви—кирпичное, однокупольное, съ колокольней имѣетъ длину его 30 арш., ширина въ крестовой средней части 10 арш., въ остальныхъ частяхъ 8 арш., высота до креста 33 арш. Церковь ограждена кирпичной оградой съ желѣзными воротами. Священниками въ Г. были: Петръ Бялковскій съ 1825 по 1845 г., служившій членомъ Брацлавскаго Духовнаго Правленія; при немъ увеличенъ былъ надѣлъ церковной земли помѣщикомъ Потоцкимъ съ 33 дес. до 61 дес.; затѣмъ священствовалъ въ Г. сынъ его Николай Бялковскій до 1868 г. и Викторъ Янковскій († 1896 г.); при немъ построена нынѣшняя церковь. Церк. земли теперь всего 72 д. 168 саж., въ томъ числѣ усад. 2 д. 2044 с., хутора 2 д. 1244 саж., сѣнок. 9 дес. и неудобной 1 дес. 1040 саж.; остальная пахатная. Причт. помѣщенія устроены въ 1885—1886 г. по закону 1872 г. Церк.-прих. школы съ 1893 г.; помѣщается въ кирпичномъ домѣ, устроенномъ въ 1893 году.

О с. Гриненкахъ см. Под. Еп. Вѣд. 1875 г. № 20.

179. **Журавлевка** с.—при рѣчкѣ Тульчинкѣ, притокѣ Сильницы, лежитъ на ю.-в. отъ м. Тульчина въ 10 вер., при ж.-д. станціи того же имени („Журавлевка“). Нѣкогда принадлежала Ободнскимъ (упоминается въ документахъ подъ 1622 г.), въ XVIII в. Потоцкимъ, теперь принадлежитъ Удѣльному Вѣдомству. Въ 1800 г. населеніе состояло изъ 600 душъ обоюго пола, а въ 1897 году его числалось 1940 д. обоюго пола. Изъ имѣющихся церковныхъ документовъ, писанныхъ на латинско-польскомъ языкѣ, видно, что въ с. Журавлевкѣ церковь первоначально устроена въ 1742 году помѣщикомъ Станиславомъ Потоцкимъ во имя св. великомуч. Дн-



митрія, однокупольная, деревянная, крытая соломой; на постройку этой церкви дано было благословеніе Комаргородскому декану архіепископомъ униатскимъ Аванасіемъ Шенцицкимъ; тому же декану разрѣшено освятить выстроенную церковь. Эта церковь вскорости грозилъ паденіемъ, и въ 1778 году тѣмъ же архіепископомъ Аванасіемъ Шенцицкимъ дано тоже благословеніе Комаргородскому декану Василію Яворскому на постройку новой церкви, каковая освящена была въ 1782 году. Она существовала въ такомъ видѣ ровно сто лѣтъ, до 1882 года. Въ 1892 году на средства графа Потоцкаго сооружена новая каменная церковь. Священниками при церкви с. Журавлевки были: съ 1807 по 1852 годъ Іоаннъ и сынъ его Іоаннъ Березонскіе, съ 1852 по 1855 г. Евтихій Литинскій, съ 1855 по 1862 г. Іоаннъ Тавашевичъ, съ 1863 года до настоящаго времени приходскимъ священникомъ состоитъ Венедиктъ Кульчицкій. Церк. земли: усад. 4 д. 486 с., сѣн. 31 д. 1242 с. и пах. 56 д. 1879 с.; на сію землю имѣется копія эрекціи гр. Потоцкаго отъ 1724 г. Причт. помещенія ветхы. Въ Ж. министерское народное одноклассное училище существуетъ съ 1873 года.

180. **Захарьяшевка с.**—расположено въ низменной мѣстности, по теченію небольшой рѣчонки Ицкой; отстоитъ отъ Брацлава въ 12 вер. на ю.; ближайшая ж.-д. станція „Журавлевка“ въ 21 вер. Климатическія условія вообще благоприятны для здоровья; почва глинисто-черноземная, по плодородію средняя. Когда основано село Захарьяшевка, достоверно неизвѣстно. Мѣстное преданіе говоритъ только, что прежде село было на другомъ мѣстѣ, именно—на теперешнемъ церковномъ полѣ, и что раньше существовавшей нынѣ церкви была на этомъ же церковномъ полѣ церковь, которая вмѣстѣ съ селомъ была сожжена татарами, что и побудило часть спасшихся жителей оставить свое старое поселеніе и основать нынѣшнюю Захарьяшевку. Еще и теперь на мѣстѣ старой Захарьяшевки крестьяне находятъ образки съ изображеніемъ Божіей Матери и др. Тамъ же находятъ остатки жилья человѣка, какъ то: черепки, стекла, кости и проч. Существуетъ и другое названіе села, именно—„Хорошовка“, и названіе это, кажется, древнѣе перваго, такъ какъ всѣ вокругъ знаютъ Захарьяшевку подъ названіемъ Хорошовки. Прихожанъ въ 3. 628 душъ обоюго пола. Всѣ прихожане—малороссы, а по сословію крестьяне. Мѣстное преданіе умалчиваетъ о томъ, какія раньше были церкви въ Захарьяшевкѣ. Нынѣ существующая деревянная церковь во имя св. Архистратига Михаила устроена въ 1780 году,—по словамъ крестьянъ, какигъ-то мѣстнымъ богатымъ крестьяниномъ Стародубомъ (фамилія Стародубовъ еще въ приходѣ существуетъ) и старшимъ прихожанъ; церковь построена въ срубъ изъ толстыхъ бревенъ; стѣны вышнвоу около 2 сажень, а затѣмъ сейчасъ же со стѣнъ начинаются купола. Въ 1889 г. церковь, вслѣдствіе ветхости, была закрыта; въ 1890 г., по ходатайству крестьянъ, былъ посланъ губернской архитекторъ, который нашелъ, что церковь можетъ довольно продолжительное время еще постоять, если дать внутри церкви подпорки подъ средній куполъ; въ томъ же 1890 г. сдѣланы указанныя архитекторомъ подпорки, и въ церкви стало совершаться богослуженіе. До 1843 г. с. Захарьяшевка было самостоятельнымъ приходомъ, и здѣсь были священники и псаломщики. Въ 1843 г. здѣсь свирѣпствовала холера, отъ которой умеръ священникъ Григорій Радовичъ, псаломщикъ, пономарь и почти половина населенія 3. Какъ приходъ весьма малолюдный, 3. была приписана къ с. Крищинамъ, такъ что священники Крищинецъ Іоаннъ Каминскій, Мартинъ Гардецкій и около 5 лѣтъ



Николай Волосовичъ были священниками в села Захарьяшевки. Въ 1890 г. Захарьяшевка снова стала самостоятельнымъ приходомъ и сюда назначенъ священникомъ Викторъ Солуха, который на первыхъ порахъ бѣдствовалъ, такъ какъ хозяйственныхъ построекъ не было и жалованья не получалъ въ продолженіе 5 лѣтъ, потому что жалованье причту назначено только въ 1896 г. Цер. земли: усад. 2 д. 2184 с. и при рѣчкѣ небольшой огородъ; сѣнок. 11 д. 1056 с. и пах. 45 д. 2160 с. Помѣщенія для священника новыя, для псаломщика—ветхія. Ц.-прих. школа открыта въ с. Захарьяшевкѣ со времени возстановленія прихода въ 1890 г.; нынѣ строится зданіе для школы.

181. **Зиньковцы** с. съ деревней *Антиполовской*—расположено при рѣкѣ Бугѣ, ниже Брацлава. Мѣстность большею частію каменная съ большими оврагами; почва глинистая; по климатическимъ условіямъ мѣстность здоровая. Относительно происхожденія и наименованія с. Зиньковецъ народная молва говоритъ, что въ концѣ села на западъ, гдѣ нынѣ находятся пахатныя поля, пересѣченныя долиною, орошаемою маленькимъ ручейкомъ, была слобода, состоявшая не болѣе, какъ изъ 30 хатъ, и называвшаяся „Слѣпой-Куть“. Турки, опустошая Брацлавщину въ 1551 году, сожгли слободу „Слѣпой-Куть; изъ жителей ея мало кто спасся бѣгствомъ, а прочіе уведены въ плѣвъ. Впослѣдствіи времени на это опустошенное мѣсто пришли, по преданію, три брата; одинъ изъ нихъ, по имени Зиновій, устроилъ лачугу недалеко отъ мѣста настоящей церкви и въ ней поселился; другой братъ, какъ говоритъ преданіе, утратившее его имя, былъ монахъ, поселившійся на сѣверо-востокъ, въ двухъ верстахъ отъ Зиновія, въ лѣсу, росшемъ на крутой горѣ близъ рѣки Буга, отчего лѣсъ этотъ (въ настоящее время маленькій кустарникъ) и донынѣ носитъ названіе „Чернечева стивка“; третій братъ, по преданію, былъ священникъ, неизвѣстный по имени. Мало-помалу начали вокругъ Зиновія собираться новыя пришельцы, привлекаемые сюда удобнымъ мѣстоположеніемъ при рѣкѣ Бугѣ, такъ что въ непродолжительное время образовалась значительная слобода, и такъ какъ первымъ поселенцемъ былъ Зиновій, по просторѣчію „Зинько“, то и стали называть слободу „Зиньковцы“ или Зиньковцы. О З. вотъ что извѣстно изъ XVII в. Костомаровъ въ своемъ сочиненіи „Богданъ Хмельницкій“ говоритъ: „8-го декабря 1648 г., послѣ пораженія Нечая, поляки, довольствуясь побѣдою, все преданію огню и мечу, и цѣлая окрестность Брацлавщины была опустошена; такъ погибли многія мѣстечка и села, въ томъ числѣ Балановка, Демковка и Зиньковцы“, — т. е. теперешніе Зиньковцы. З. всегда входила въ составъ Брацлавскаго староства; они были и есть казенное имѣніе. Приходъ населенъ казенными крестьянами православными и католиками. Занятіе—хлѣбопашество и отчасти рыболовство. Православныхъ считается въ семъ приходѣ муж. п. 815, жен. п. 833; католиковъ муж. 198, жен. 196. До 1800-го г. въ Зиньковцахъ была старая деревянная церковь, во имя св. великомученицы Параскевы, построенная въ 1741 г. на средства прихожанъ. Эта церковь сгорѣла. Мѣсто, гдѣ была церковь, нынѣ находится подъ крестьянской усадьбой. Въ 1839 г., съ благословенія преосвященнаго Кирілла, выстроена тѣмъ же прихожанъ каменная однокупольная церковь, во имя святителя Николая, нынѣ существующая; высота ея 10 саж., длина 17 арш. и шир. 12 арш. Колокольня при церкви построена въ 1858 году. Иконостасъ до 1863 г. былъ старый, выхваченный изъ сгорѣвшей церкви; затѣмъ устроенъ новый двухъ-ярусный иконостасъ. Церк. земли 53 д. 1308 с., въ томъ числѣ усад.



2 д. 2075 с., пах. 48 д. 683 с., сѣнок. 1 д. 460 с. и веуд. 1 д. 490 с. Причт. помѣщенія новыя. Церк.-прих. школа въ З. съ 1867 г.; въ д. Анчицоловкѣ школа грамоты съ 1869 г.; обѣ онѣ помѣщаются въ собств. зданіяхъ.

О с. Заньковцахъ см. Под. Бл. Вѣд. 1875 г. № 22

182. **Ицка** с.—въ сравненіи съ близъ лежащими поселеніями, расположено на довольно возвышенномъ мѣстѣ. Въ частности, центръ его находится въ небольшой ложбинѣ при незначительной рѣчкѣ Семець, въ 6 вер. отъ м. Тульчина на с. Мѣстность здоровая; почва удобная, черноземная. Основателемъ села, по преданію, былъ некто Ясько, который жилъ въ бывшихъ здѣсь лѣсахъ и разбойничать. Село это издавна было во владѣніи графа Потоцкаго, впоследствии же перешло къ графу Строганову, а съ 1875 г. принадлежитъ Удѣльному Вѣдомству. Поселеніе прихода численностью достигаетъ 2,000 душъ обоего пола, за исключеніемъ нѣсколькихъ проживающихъ здѣсь рим.-католиковъ и евреевъ. Въ составъ населенія входятъ по преимуществу коренные жители, крестьяне-малороссы. Главнымъ занятіемъ прихожанъ служитъ хлѣбопашество. Вся пахатная земля принадлежитъ крест. обществу, за исключеніемъ только той, на которой растетъ лѣсъ, принадлежащій Вѣдомству Удѣловъ; крестьяне надѣлены значительнымъ количествомъ земли (9 десятинъ на дворъ). Они раньше не имѣли потребности прибѣгать къ другимъ источникамъ для добыванія средствъ: имъ земля доставляла съ избыткомъ все,—особенно въ прежніе годы, при меньшемъ количествѣ населенія, хорошихъ урожаевъ и высокихъ цѣнахъ на хлѣбъ; поэтому ремеслами и другими побочными занятіями прихожане мало интересовались. Храмъ въ Ицкой во имя св. великомуч. Параскевы построенъ въ 1745 г. стараніемъ прихожанъ; храмъ—деревянный, на каменномъ основаніи, о трехъ куполахъ, крытый желѣзомъ; при немъ временно устроена деревянная колокольня на четырехъ столбахъ, крытая досками. Въ 1852 г. храмъ былъ расширенъ пристройкою къ нему двухъ боковыхъ приделовъ и въ томъ же году расписанъ и украшенъ новымъ однояруснымъ иконостасомъ и обнесенъ досчатой оградой. Всѣ эти работы были произведены на средства помѣщика съ пособіемъ отъ прихожанъ. Ни народное преданіе, ни документы ничего не говорятъ о прежде существовавшихъ здѣсь церквахъ. Первымъ извѣстнымъ по документамъ священникомъ въ приходѣ съ 1823 г. былъ Григорій Ланинскій, священствовавшій здѣсь по 1844 г. и въ этомъ году умершій; затѣмъ былъ Андрей Гергизевичъ съ 1832—1874 г.; дѣятельность его въ Ицкой проявилась въ заботахъ и приведеніи въ надлежащій видъ приходскаго храма, который при немъ былъ расширенъ пристройкою приделовъ и обновленъ. Преемникомъ его былъ священникъ Деметій Бахталовскій съ 1874—1890 г.; въ настоящее время священникомъ Ицкой состоитъ Іаковъ Калиновичъ. Церк. земли 52 д. 1680 с., въ томъ числѣ усад. съ погостомъ 3 д., сѣнок. 13 д. 840 с. и пах. 36 д. 840 с. (планъ 1875 г.). Церк.-прих. школа съ 1863 г.; помѣщается въ собственномъ зданіи.

183. **Кинашевъ** с.—лежитъ въ долинѣ рѣчки Сильница, притока рѣки Буга, на большой дорогѣ, соединяющей м. Тульчинъ съ Ладзыкиномъ; отъ м. Тульчина въ 2 вер. къ в. Кинашевъ состояло прежде изъ двухъ частей: собственно Кинашева и Казатчины; въ настоящее время послѣднее названіе забыто и приходъ извѣстенъ подъ общимъ названіемъ Кинашева. Жители К. православные; дѣтъ 30 тому назадъ было нѣсколько католическихъ семей, принявшихъ посто-



ненно православіе. Число прихожанъ муж. п. 856, жен. 911. Нѣкоторые прихожане въ 1886 г. выселились въ Самарскую губернію, но спустя годъ возвратились обратно. Крестьяне занимаются исключительно земледѣліемъ. До 1802 года въ с. Кинашевѣ богослуженіе совершалось въ маленькомъ ветхомъ деревянномъ храмѣ, стоявшемъ немного поодаль на востокъ отъ настоящаго храма; въ настоящее время нѣтъ и слѣда, гдѣ именно былъ этотъ храмъ. На мѣстѣ этой церкви выстроена въ 1802 г. стараніемъ прихожанъ инаѣ существующій деревянный храмъ во имя св. Ап. Іоанна Богослова. Въ 1850 году къ церкви пристроена деревянная колокольня. Изъ священниковъ болѣе замѣчательнъ Захарія Солтановскій, который прослужилъ въ приходѣ Кинашевѣ съ 1810 г. до 1836 годъ; о немъ до сихъ поръ сохранилась у прихожанъ добрая память; это былъ усердный пастырь, имѣвшій благотворное вліяніе на прихожанъ, которые его любили и уважали. Церк. земли 117 д. 2135 с., въ томъ числѣ усад. съ погостомъ 3 д. 2160 с., сѣнок. 24 д. 1788 с., кустарника 14 д.; остальная пахатная. Церк.-прих. школа открыта въ 1863 г.; помѣщается въ общественномъ домѣ.

184. **Кобылевка** с. — расположено вдоль рѣчки Сильницы, въ 5 вер. отъ м. Тульчина на в. Климатическія условія благоприятны, такъ какъ все село изобилуетъ садами. Почва — глинистая, но довольно плодородная. К. некогда принадлежала къ Тульчинскому ключу имѣній Потоцкихъ, отъ коихъ перешла къ Строгановымъ, а затѣмъ къ Удѣльному Вѣдомству. Прихожанъ обоюго пола 1888 душъ; всѣ они крестьяне. Экономическій бытъ народонаселенія посредственный; главное занятіе ихъ — земледѣіе; нѣкоторые изъ крестьянъ занимаются навозомъ, другіе расходятся по экономіямъ на обработку и выконку свеклы и пилку дровъ по лѣсамъ Удѣльнаго Вѣдомства; иныя, зная ткацкое ремесло, занимаются въ зимнее время выдѣлкою простаго холста и крестьянскаго сукна. Старая церковь была деревянная, трехкупольная; когда и кѣмъ построена, неизвѣстно. Церковнице находится въ усадьбѣ псаломщика; тамъ стоитъ дубовый крестъ. Намѣсто старой церкви въ 1857 г., иждивеніемъ бывшаго помѣщика графа Михаила Потоцкаго, построена новая деревянная церковь, однокупольная, съ такою же при ней колокольнею, на каменномъ основаніи, стоимостью въ 10.000 руб. Храмъ освященъ во имя Рождества Богородицы. При сей церкви священниками были: до 1848 г. Іосифъ Зборовскій, но съ какого времени — неизвѣстно; въ 1848 г. зять его Іоаннъ Руцнскій, при коемъ устроена и украшена настоящая деревянная церковь, прослужилъ здѣсь 35 лѣтъ; послѣ его смерти, послѣдовавшей въ 1883 г., поступилъ сынъ его Никаноръ Руцнскій, въ 1881 г. переведенный изъ с. Осіевку Ольгопольскаго у., а въ 1883 г. вновь перевѣщенный въ Кобылевку, гдѣ и умеръ въ 1889 г. на 41-мъ году жизни. Церк. земли 85 д. 1296 с., изъ которыхъ пах. 52 д. 1081 с., сѣнок. съ хуторомъ и лѣсомъ 29 д. 1025 с., усад. 3 д. 1500 с. и погоста 400 с. Въ К. двѣ церковныхъ школы: одна церк.-прих. для мальчиковъ съ 1890 г., другая — школа грамоты для дѣвочекъ съ 1896 г.; помѣщаются въ собствен. зданіяхъ.

185. **Крицицы** с. — расположено отчасти на гористомъ мѣстѣ, а частью на низменномъ; посрединѣ села протекаетъ небольшая рѣчка, называемая Ичка; отъ уѣзнаго города на разстояніи 10 верстъ къ ю. Когда образовался приходъ, неизвѣстно. Въ 1833 году указомъ Св. Синода церковь села Захарьяшевки, за недостаткомъ содержанія причту и по малолѣтству прихожанъ, съ оставшеюся при



ней землею причислена къ церкви села Крицинецъ. Въ такомъ составѣ приходъ оставался до 29 мая 1890 г., когда въ Захарьяшевкѣ былъ восстановленъ самостоятельный приходъ. Прихожанъ насчитывается муж. п. 1140 и жен. 1139. Кроме того, есть въ К. нѣсколько католиковъ. Прихожане всѣ занимаются хлебопашествомъ, только въ зимнее и вообще въ свободное время отъ земледѣльческихъ работъ занимаются гончарствомъ, а нѣкоторые торговлей свиньями и выдѣлкою овечьихъ шкуръ. Храмъ во имя св. великомуч. Димитрія, деревянный, построенъ въ 1765 году стараніемъ прихожанъ; подвергался онъ немнѣвнѣмъ достройкою придѣловъ въ средней части храма на средства прихожанъ. Иконостасъ въ 60-хъ годахъ устроенъ новый на сумму 1200 р. Изъ приходскихъ священниковъ болѣе другихъ извѣстенъ протоіерей Мартинъ Гарденскій, служившій въ приходѣ двадцать восемь лѣтъ; при немъ въ 60-хъ годахъ построена церковно-приходская школа, его же стараніемъ разукрашена внутри церковь, пристроены боковые придѣлы и сооруженъ новый иконостасъ. Вообще, благодаря его полезной дѣятельности, приходъ во всемъ былъ благоустроенъ. Протоіерей Гарденскій умеръ въ 1893 г. Церк. земли 53 д. 480 с., въ томъ числѣ усад. 4 д. 480 с., сѣнок. 10 д. 1200 с., ставища 7 д. 1200 с.; остальная—пахатная. Причт. помѣщенія ветхи. Церк.-прих. школа съ 1860 г.; помѣщается въ собств. зданіи.

186. **Мачуха** или **Мачиха** с.—лежитъ при р. Бугѣ, въ 10 вер. отъ Брацлава къ ю.-в. Большая половина села расположена на значительной, частью каменной возвышенности, а меньшая—при самой рѣкѣ и по долинѣ, довольно узкой, чрезъ которую протекаетъ безымянная рѣчка, разделяющая село на двѣ половины, довольно неровныя. Мачуха пользуется климатомъ очень благоприятнымъ, такъ что наравнѣ съ городомъ Брацлавомъ можетъ считаться лучшимъ мѣстомъ для куваній; почва—за малымъ исключеніемъ суглинистая, но истощенная постоянной и давней распашкою и безъ удобренія не приноситъ полнаго урожая, каковой бываетъ у нѣкоторыхъ бѣсѣднихъ приходовъ (Василевка, Михаловка). Плодовые деревья растутъ плохо и даже скоро высыхаютъ, а потому садоводство здѣсь не развито, особенно по берегу Буга. Между жителями существуетъ преданіе, что село Мачуха нѣкогда именовалось „Сторожиха“ и стояло нѣсколько ближе къ г. Брацлаву,—именно, версты на полторы при долинѣ, орошаемой и нынѣ ручьемъ, впадающимъ въ безымянную рѣчку при теперешней дорогѣ, идущей изъ с. Мачухи въ г. Брацлавъ. Сторожихою же село названо оттого, что здѣсь долго жила жена казака сторожа. По смерти перваго мужа, она вышла замужъ за другаго, также стараго казака, имѣвшаго уже нѣсколько сыновей отъ первой своей жены, которымъ сторожиха стала мачехой. Будучи недовольна поведеніемъ мужиныхъ сыновей, эта мачеха оставила прежнее свое жилище и поселилась вблизи р. Буга, и притомъ среди въ то время роскошнаго лѣса, въ томъ именно мѣстѣ, гдѣ нынѣ стоитъ с. Мачуха. Нѣкогда с. Мачуха входила въ составъ Брацлавскаго староства (королевскихъ имѣній), нынѣ же принадлежитъ казнѣ. Въ 2-хъ вер. отъ с. Мачухи лежитъ приселокъ *Глинщице*, заселенный уже въ позднѣйшее время и получившій свое названіе вѣроятно отъ глинистаго грунта мѣстности. Приселокъ населенъ по большей части католиками. Жители с. Мачухи издревле православные, хотя въ XVIII в. они были въ униатствѣ. Населеніе прихода слѣдующее: мужч. 853 и женщ. 820, а всего 1673 души обоего пола; католиковъ же въ приходѣ обоего пола около 200 душъ; есть и одна семья еврейская. Прихожане—крестьяне-малороссы.



Брацлавскій у. 1 окр.

Исключительное занятіе жителей—хлѣбопашество; при этомъ крестьяне, имѣющіе рабочій скотъ, занимаются извозомъ разнаго рода хлѣба и другихъ продуктовъ на ближайшія желѣзно-дорожныя станціи и въ гг. Одессу, Кишиневъ и др., а не имѣющіе рабочаго скота толпами отираются въ лѣтніе мѣсяцы на югъ на заработки или же на сосѣдніе свекло-сахарные заводы; есть также довольно хорошіе ткачи, получающіе заказы даже изъ отдаленныхъ селъ. Съ 1897 г. въ Мачухѣ открылась ярмарка по четвергамъ чрезъ каждыя двѣ недѣли. До начала нынѣшняго столѣтія въ Мачухѣ существовалъ деревянный храмъ, трехкупольный, во имя Св. Троицы, построенный по разрѣшенію базилиана Николая Карасьвича, бывш. тогда суррогата Брацлавскаго, 24 мая 1741 г. и заложена въ томъ году Брацлавскимъ деканомъ Мирономъ Запченкомъ, на мѣстѣ бывшей въ томъ селѣ каплицы. Освящена церковь въ 1751 г. Брацлавскимъ офиціаломъ Тимоошемъ Матковскимъ (Кн. визитъ, IV, 99). Этотъ храмъ, въ началѣ сего же столѣтія сгорѣлъ отъ неизвестной причины, а вмѣстѣ съ нимъ сгорѣло и все церковное имущество съ документами. Нынѣ существующій храмъ—каменный, въ честь Св. Троицы; построенъ на мѣстѣ стараго храма Св. Троицы въ первой четверти настоящаго столѣтія. Храмозданная грамота выдана первымъ архіепископомъ Подолія, высокопреосвященнымъ Іоанникіемъ, въ 1809 г. отъ 20 марта. Храмъ сей икдвѣніемъ и стараніемъ прихожанъ строился около 16-ти лѣтъ; крыть былъ первоначально гонтою и въ такомъ видѣ оставался до 1858 года; въ семь году, съ поступленіемъ на приходъ священника Варооломея Усаѣвича, покрытъ листовымъ желѣзомъ. Колокольня—каменная, построенная въ 1861 году на счетъ казны, съ пожертвованіемъ отъ прихожанъ камня на все зданіе и чернорабочихъ силъ. Въ 60-хъ годахъ стараніемъ мѣстнаго священника и прихожанъ въ храмѣ въ алтарной части пробиты новыя окна и боковыя двери, а также весь храмъ росписанъ клеевыми красками; фанъ иконостаса обновленъ, а въ алтарѣ устроены новыя иконы въ три иконы художественной живописи. Въ М. болѣе столѣтія (до 1857 г.) преемственно священствовали Звиногородскіе. Въ визитѣ отъ 1785 г., хранящейся при церкви, говорится, что тогда священникомъ былъ Михаилъ Звиногородскій, коему было 54 года. Въ концѣ прошедшаго столѣтія и въ началѣ настоящаго священствовалъ Андрей Звиногородскій, сынъ предшественника, умершій въ февралѣ 1816 г. въ с. Кузьминцахъ Гайсинскаго уѣзда, у своихъ родныхъ по женѣ. Съ 1816 по 1823 годъ приходъ Мачуха оставался безъ своего священника, состоя подъ наблюденіемъ священниковъ сосѣднихъ селъ. Съ 1823 г. три года священствовалъ Василій Звиногородскій, сынъ свѣц. Андрея Звиногородскаго. За нимъ съ 1827 года по 1857 г. былъ священникомъ младшій братъ Матвѣя, Андрей Звиногородскій, который священствовалъ 30 лѣтъ. Всѣ іереи Звиногородскіе, священствовавшіе въ Мачухѣ преемственно, были домашняго образованія, но отличались благонравіемъ и простотою характера, особенно послѣдній, который снискалъ у своихъ крестьянъ любовь и добрую память по себѣ. Съ 1857 г. по 1890 годъ священствовалъ въ с. Мачухѣ Варооломей Усаѣвичъ, умершій на 61 г. отъ роду. Церк. земли 75 д. 1570 с., въ томъ числѣ усад. 7 д. 822 с., сѣн. 11 д. 2151 с., полога 8 д. 1065 с. и пах. 47 дес. 2332 саж. Причт. помѣщенія устроены въ 1898 г. на зем. сборъ. Церк.-прих. школа—съ 1860 года; помѣщается въ собственномъ зданіи.



187. **Монастырское с.**—расположено на правой сторонѣ р. Буга, разстояніемъ отъ г. Брацлава 3 версты къ з. Почва въ мѣстахъ, прилегающихъ къ Бугу, песчаная, дальше—суглинистая и черноземная. По мѣстному преданію, с. Монастырское получило свое названіе отъ монастыря, находившагося въ лѣсу, нынѣ входящемъ въ районъ монастырскихъ угодій. На земляхъ, принадлежавшихъ тогда монастырю и прилегавшихъ къ рѣкѣ Бугу, поселялись переселенцы изъ другихъ мѣстъ, отчего самая слобода получила названіе „Монастырское“. Мѣсто, на которомъ нынѣ находится село, по преданію, было покрыто дремучимъ лѣсомъ, который поселенцы рубили и тутъ же строили хаты. Въ естѣ до недавняго времени были весьма старыя хаты. На балкѣ одной изъ такихъ хатъ (Черпѣнка) была вырѣзана надпись: „1731 года“,—но заселеніе с. Монастырскаго послѣдовало, конечно, раньше 1731 г. Монастырское принадлежало къ Брацлавскому староству въ числѣ другихъ селъ и деревень староства, состоявшихъ изъ 9 фольварковъ, а по соединеніи Юго-западнаго края (1793 г.) съ Россіей перешло къ составу Государственныхъ Имуществъ. Имѣнія эти съ незамятныхъ временъ принадлежали къ королевскимъ имуществамъ и отдавались польскими королями, въ видѣ матеріальнаго вознагражденія, польскимъ воеводамъ, называвшимся старостами. Въ визитаторской книгѣ, хранящейся въ церковномъ архивѣ, упоминаются Брацлавскіе старосты, завѣдывавшіе старост. имѣніемъ: Игнатій Гумецкій, стольникъ коронный, которымъ въ 1744 г. надана эрекція для монастырской церкви, и Фаддей Козловскій, выманившій у настоятеля прихода ту же эрекцію для уничтоженія; но такъ какъ послѣдняя была явлена въ Винницкомъ судѣ, то угодія остались за церковью. При Императорѣ Павлѣ старостинскія имѣнія даны въ долгосрочную аренду Фаддею Козловскому въ 1802 г. Черезъ 25 лѣтъ Императоръ Александромъ Павловичемъ право аренды продолжено преемнику Фаддею, Михаилу Козловскому, еще на 50 лѣтъ, т. е. по 22 февраля 1877 г., а затѣмъ село перешло въ полное владѣніе казны. Въ составъ Монастырскаго прихода до 1889 г. входили: собственно Монастырское, деревня Яструбиха, деревня Перепелячье и д. предместье г. Брацлава Вильшанка, заселенная Монастырскими прихожанами послѣ 1873 г. Крестьяне деревни Перепелячья построили церковь во имя Казанской иконы Божіей Матери, оконченную въ 1893 г., и сюда, по ходатайству жителей, назначенъ былъ священникъ въ качествѣ помощника настоятеля прихода Монастырскаго, а съ 1897 г. дер. Перепелячье Святейшимъ Синодомъ признана самостоятельнымъ приходомъ. Слободку же Вильшанку, обстроившуюся на границѣ Монастырскихъ угодій, прилегающихъ къ г. Брацлаву, послѣ постройки новаго собора въ мѣстности, близкой къ Вильшанкѣ, епархіальное начальство причислило къ Брацлавскому собору. Такимъ образомъ приходъ Монастырскій состоитъ изъ с. Монастырскаго съ 806 душ. м. п. в 821 ж. и. и д. *Яструбихи* съ 78 муж. пола и 66 жен. п.,—всего изъ 1771 души об. п. Деревни Яструбиха до 1847 года была болѣе населенной, чѣмъ теперь: въ 1847 г., по распоряженію Палаты Государственныхъ Имуществъ, переселенецъ изъ Яструбихи въ с. Дереньковъ Ольгопольскаго уѣзда около 130 душъ об. пола. Занятія крестьянъ—по преимуществу хлѣбопашество, но при этомъ весной и осенью они работаютъ на плантаціяхъ буряковыхъ для сахарныхъ заводовъ, а лѣтомъ отправляются на заработки въ Херсонскую губернію. Изъ урочищъ замѣчательны слѣдующія: по дорогѣ, идущей къ деревнѣ Яструбихѣ, принадлежащей къ приходу Монастырскому, есть урочище



именуемое „Селищемъ“. Оно занимаетъ немалое пространство по обѣ стороны рѣчки Кутковки. Изъ добываемаго на семь мѣстъ разнаго мусора, какъ-то: черепковъ, жженой печной глины и кусковъ кирпича,—можно полагать, что здѣсь нѣкогда существовало населеніе. Мѣстное преданіе о семь гласитъ, что здѣсь было когда-то раньше село Яструбиха, въ которомъ была церковь. По почтовой дорогѣ изъ М. въ городъ Брацлавъ, въ одной верстѣ отъ села по лѣвую сторону есть урочище, именуемое „Раксинъ горбъ“. Какъ видно, это урочище, не занимающее, впрочемъ, значительнаго пространства, было обнесено валомъ, который и теперь съ одной стороны значительно углубленъ въ землю. По преданію, это былъ притонъ гайдамаковъ. На самой опушкѣ казеннаго лѣса, именуемаго „Кураши“, существуетъ урочище, именуемое „Наливайкова вичь“. Урочище это обведено небольшимъ валомъ и занимаетъ не очень большое пространство. Со стороны рѣки Буга оно неприступно, а съ другихъ сторонъ укрѣплено валомъ. На югъ отъ М. почти въ 4 верст. разстоянія есть урочище, именуемое „Городище“. Оно занимаетъ значительное пространство и обнесено высокимъ валомъ, который и теперь весьма труденъ для подъема; здѣсь растутъ вѣковые дубы.—Церковь въ с. Монастырскомъ—деревянная, о трехъ куполахъ, покрыта листовымъ желѣзомъ. Колокольня устроена отдѣльно на юго-западъ отъ церкви, тоже деревянная, крытая листовымъ желѣзомъ. Нынѣ существующая церковь, по преданію,—третья, на что есть указаніе и въ документѣ 1791 г. (визитѣ); она заложена въ 1780 г., какъ видно изъ подписи декана Розворовича на храмозданной грамотѣ и изъ высѣченной надписи на косикѣ дверей церковныхъ, а въ 1791 году постройкою окончена. Длина церкви 7 саж., ширина алтарной и передней частей по 6 арш., а средней 8 арш., высота алтарной и передней по 8 саж., а средней 9 саж. Въ 1888 г. 21 іюня отъ удара грома церкви загорѣлась; къ счастью, сейчасъ же замѣченный въ церкви огонь сбѣжавшими народомъ былъ потушенъ, но все-таки сгорѣла вѣшная на стѣнѣ (южной) плащаница съ футляромъ и обуглилась юго-восточная стѣна. Въ 1891 г. началась, а въ 1892 г. окончена пристройка къ церкви двухъ боковыхъ приделовъ, каждый въ 8 кв. аршинъ. Вместе съ пристройкою приделовъ по всему старому корпусу церкви перекрыта крыша, а старыя главы на куполахъ передѣланы. Церковной земли 84,25 дес., въ томъ числѣ пах. 47,91 дес., сѣнок. 21,22 дес., усад. 3,97 и неуд. 11,22 дес. Причт. помѣщеніе построено въ 1892—1898 гг. Церк.-прих. школа съ 1886 г.; помѣщается въ особомъ зданіи, выстроенномъ въ 1893 году.

188. **Нестерварка** с.—расположено на ровномъ мѣстѣ, на лѣвой сторонѣ рѣки Сильницы, впадающей въ Бугъ, въ смежности съ м. Тульчиномъ, отъ уѣзднаго города въ 16 верстахъ. При умѣренномъ количествѣ влажности, мѣстность благоприятна для здоровья. Почва глинисто-черноземная, плодородная. Нестерварка въ прежнее время составляла предместье м. Тульчина, называвшагося Нестерваромъ; это предместье и сохранило за собою древнее названіе мѣстечка. Когда собственно это предместье возникло—неизвѣстно, но оно раздѣляло историческую судьбу мѣстечка, неразъ подвергаясь бѣдствіямъ войны и т. п. Нѣкогда Н. принадлежала къ Тульчинскому ключу имѣній Потоцкихъ, отъ которыхъ перешла къ Маріи Строгановой, урожд. Потоцкой, а отъ нея къ Удѣльному Вѣдомству. Всего населенія въ Нестерваркѣ 1937 душъ обоего пола; изъ нихъ православныхъ 1873 д., р.-католиковъ 49 и евреевъ 15. По словіямъ населеніе это распределяется такъ:



крестьянъ 1750, мѣщанъ 157 и лицъ привилегированныхъ сословій 30. Главное занятіе жителей Нестерварки—земледѣліе, но нѣкоторые занимаются ремеслами: есть столяры, каменщики, а въ большинствѣ сапожники. Старожилы рассказываютъ, что въ 1814 г. на первый день Пасхи сгорѣлъ со всѣмъ имуществомъ деревянный Покровскій храмъ въ с. Нестерваркѣ; но когда и какъ онъ былъ построенъ, неизвестно. Изъ стараго церковнаго участка земли отошла подъ новый церковный погостъ, а часть находится подъ причтовымъ огородомъ. Нынѣ храмъ—кирпичный, на каменномъ фундаментѣ, въ честь Покрова Богородицы; началъ постройкою въ 1822 году съ благословенія архіепископа Кеенофонта. Храмъ выстроенъ былъ до нижнихъ оконъ и въ такомъ видѣ оставался до 1843 г.; съ этого года опять началась постройка храма и продолжалась до 1848 года, въ каковомъ году онъ былъ оконченъ и освященъ 26 сентября. Храмъ построенъ стараніемъ прихожанъ и священника Антона Людкевича. Въ 1851 году къ храму пристроена кирпичная колокольня на средства графа Михаила Потоцкаго, по распоряженію администратора имѣній Абазы. Иконостасъ въ церкви—двухъ-ярусный, устроенный въ 1856 г.; иконы въ немъ писаны художникомъ Иваномъ Сошенко. Когда церковь сгорѣла, то приходы остались самостоятельными, а причтъ и прихожане для совершенія требъ причислены были къ Успенской церкви м. Тульчина. Когда же въ 1832 году римско-католическій костелъ м. Тульчина былъ обращенъ въ православную Христо-Рождественскую церковь и образовалъ новый приходъ, то для улучшенія быта причта Нестерварка была присоединена въ 1835 году къ Христо-Рождественской церкви, но въ 1842 году, по усленной просьбѣ крестьянъ, опять стала самостоятельнымъ приходомъ. Изъ священниковъ известны по документамъ: съ 1814 по 1834 годъ Іоаннъ Іоанновъ Якубовичъ, при которомъ начата постройка церкви въ 1822 году. Въ 1842 году въ село Нестерварку поступилъ священникъ Антоній Іоанновъ Людкевичъ; онъ съ большими затрудненіями и препятствіями достроилъ церковь: взявъ 33 десятины земли безъ всякихъ документовъ церковныхъ онъ оставилъ послѣ себя 87 дес.; его же стараніемъ приобрѣтена усадьба церковная и построены причтовые помѣщенія. Всѣ эти угодія даны церкви изъ помѣщичьей земли при администраторѣ Анастасіи Абазѣ, человѣкѣ православномъ, очень религіозномъ. Нынѣ числится церк. земли: усад. 4 д. 1376 саж., пах. 65 д. 174 саж., сѣн. 20 д. 106 саж.,—всего 89 д. 1656 саж. Причтъ помѣщенія петли. Школа открыта въ с. Нестерваркѣ въ 1848 году священникомъ Антоніемъ Людкевичемъ; съ 1888 года она именуется церковно-приходскою; въ 1896 году перенесена въ собственное кирпичное зданіе.

189. Салинцы с.—расположено на правомъ берегу р. Буга, ниже Брацлава, отъ котораго отстоитъ въ 9 вер. на с.-в. Мѣстность, занимаемая селомъ, благодаря близости рѣки и лѣса, пользуется прекраснымъ и чистымъ воздухомъ. Приходъ состоитъ изъ с. Салинецъ и двухъ поселковъ: *Маріановки*, состоящей изъ трехъ домовъ на близъ лежащемъ отъ села островѣ на р. Бугѣ, и *Коржова*—тоже въ три дома. О томъ, когда образовались Салинцы, нѣтъ никакихъ свѣдѣній. Нѣкогда С. входили въ составъ Брацлавскаго староства (королевщины), а затѣмъ причислены къ государственнымъ имуществамъ. Тягостной барщины, подобной той, какую несли владѣльческіе крестьяне, Салинскіе крестьяне не знали. Они помнятъ, что Салинцы даны были Государемъ въ долгосрочную аренду сенатору Козловскому вмѣстѣ съ Зяньковцами, Мачухой, Сорокодубами, Грабовцами и др. селами.



а также съ г. Брацлавомъ на 50 лѣтъ. Въ 1877 г. кончился срокъ владѣнія Козловокаго; земля пахатная отошла къ крестьянамъ, а лѣса и другія урочища остались за казною. Крестьяне увѣряютъ, что имъ хорошо жилось при Козловскомъ, такъ какъ они имѣли въ лѣсахъ свои сѣнокосы и пользовались своимъ строевымъ матеріаломъ. Самъ Козловскій никогда не жилъ здѣсь, а имѣніями управляли его комиссары, не такъ угнетавшіе крестьянъ, какъ другіе помѣщики; священники тоже пользовались даровымъ лѣсомъ; скотъ крестьянскій и духовенства находился въ лѣсу все лѣто. Населеніе Салинецъ было съ давнихъ поръ православное, въ XVIII в., какъ и въ другихъ селахъ Подолія, принявшее унию, которая здѣсь существовала до 1794—1795 г. Населеніе преимущественно состоитъ изъ крестьянъ, главнымъ занятіемъ которыхъ служитъ земледѣліе. Такъ какъ земли у крестьянъ мало, то они занимаются рыболовствомъ, добываніемъ извести, ткачествомъ и др. Садовъ въ селѣ очень мало, да и плоды отъ нихъ не высокаго качества. Населеніе вообще очень бѣдно. Церковь въ С. существовала уже въ 1738 г.; въ книгѣ Трифологіи говорится, что пресвитеромъ с. Салинецъ въ 1738 г. былъ Θεодоръ Дороновичъ. Затѣмъ въ 1758—1761 гг. была построена новая церковь, но она сгорѣла. Въ 1774 г. построена нынѣ существующая Св.-Димитріевская церковь, деревянная, на каменномъ основаніи. Въ 1848 г. она перестроена на средства казны изъ трехкупольной въ однокупольную. О священникахъ с. Салинецъ извѣстно слѣдующее. Въ 1738 г. здѣсь былъ священникомъ Θεодоръ Дороновичъ, о чемъ гласитъ книга Трифологіи: „Θεодоръ Дороновичъ, села Салинецъ пресвитеръ при храму св. Димитрія, року ДУЛН“ (1738). Онъ священствовалъ еще въ 1760 г., что видно изъ надписи на Евангеліи о томъ, что оно пріобрѣтено отъ Лукіана Медника при пресвитерѣ Захаріи въ томъ же году. Сколько лѣтъ священствовалъ Захарія, неизвѣстно. Старожилы говорятъ, что въ Салинцахъ затѣмъ священствовалъ о. Каллистритъ; фамилію его позабыли, равно и сколько лѣтъ онъ священствовалъ.—вѣроятно, съ конца XVIII в. до 1820 г. Далѣе Іоаннъ Сѣцинскій священствовалъ съ 1820 г. по 1-е октября 1861 года; при немъ совершенно замѣнъ земли церковной на помѣщичью, лучшую землю. Затѣмъ до настоящаго времени переѣмнилось шесть священниковъ. Церк. земли 61 д. 724 с. Причт. помѣщенія построены въ 1897—1898 гг. на зем. сборъ. Въ Салинцахъ до 1880 года учили дѣтей грамотѣ „дьячки“, у которыхъ обучалось въ годъ отъ 5 до 7 душъ не болѣе. Съ 1880 г. священникъ Петръ Волковинскій открылъ школу грамоты. Съ 1888 г. эта школа уже называется церковно-приходскою.

190. **Салгородокъ** с.—расположено въ небольшой балкѣ, которую прорѣзываетъ вдоль незначительная рѣчка безъ особаго названія, составляющая притокъ р. Тульчинки. Мѣстность С. лежитъ на водораздѣлѣ двухъ главныхъ рѣкъ Подолія—Буга и Днѣстра. Отъ Брацлава—въ 25 верстахъ; станція ю.-з. ж. д. „Журавлевка“ въ 4 вер. Климатъ здоровый, чему способствуетъ расположеніе села на возвышенности и обиліе лѣсовъ, окружающихъ его. Нѣтъ достовѣрныхъ историческихъ свидѣтельствъ, по которымъ можно было бы прослѣдить исторію образованія С. съ самаго начала его возникновенія. Въ XVIII в. С. принадлежалъ Потоцкимъ. Въ 1775 г. здѣсь была уже церковь. Въ настоящее время въ С. населенія муж. п. 700, а ж. п. 750. Все они православные, малороссы, по словословію—крестьяне. Главное занятіе, доставляющее населенію средства къ жизни,—земледѣліе и, какъ подспорье къ нему, скотоводство, садоводство, пчеловодство и ово-



родичество. Постройка перваго храма въ Самгородкѣ началась въ 1775 г. На средства прихожанъ и мѣстнаго священника Мигалевича устроенъ былъ тогда не большой деревянный храмъ, крытый соломой; ни снаружи, ни внутри выкрашенъ и расписанъ не былъ. Въ такомъ видѣ онъ просуществовалъ до 1832 г.; тогда работами мѣстнаго священника Теофила Яворскаго на средства прихожанъ былъ отремонтированъ, при чемъ снаружи и внутри стѣны были расписаны, а соломенная крыша замѣнена гонговою. Храмъ этотъ былъ посвященъ памяти св. Параскевы Сербской. Въ 1858 г. на средства владѣльца с. Самгородка графа Потоцкаго устроенъ новый храмъ изъ камня, крытый желѣзомъ. Новый храмъ освященъ также въ честь св. Параскевы. Мѣсто нахождения перваго храма ясно видно и въ настоящее время. Стоимость постройки новаго храма опредѣляется въ 17.000 руб. Въ храмѣ съ лѣвой стороны находится икона Божіей Матери Калачанской, слышущая въ народѣ чудотворною. Письмо этой иконы древнее, а риза—мѣдная, вызолоченная. По преданію, первымъ священникомъ въ С. былъ съ 1775 г. Мигалевичъ, считающійся строителемъ первой церкви; вторымъ священникомъ былъ Добржанскій, послѣ него Иванъ Куцисскій, затѣмъ Теофілъ Яворскій, священствовавшій 20 лѣтъ, при которомъ церковь была капитально ремонтирована. Послѣ смерти Теофила Яворскаго въ Самгородкѣ 8 лѣтъ не было самостоятельнаго священника, такъ какъ, по обычаю того времени, приходъ былъ оставленъ за сиротами. Наблюдали приходъ три викарныхъ священника, пока, наконецъ, въ 1855 г. не былъ назначенъ священникомъ Порфирій Теофиловичъ Яворскій, священствовавшій до настоящаго времени. Церк. земли 82 д., 2231 с., въ томъ числѣ усадебн. 2 д., 1725 с., сѣв. 21 д., 1440 с. и довада 8 д., 360 с.; остальная—пахат. Церк.-приш. школа для дѣвочекъ открыта въ с. Самгородкѣ въ 1897 г. Мальчики обучаются въ мѣнстерской школѣ с. Журавлевки, которое съ Самгородкомъ составляетъ какъ бы одно селеніе.

191. Семенки с.—расположено на правомъ берегу рѣки Буга. Почтовая дорога, ведущая изъ города Брацлава въ г. Гайсинъ, дѣлитъ его на двѣ части; разстояніемъ отъ уѣзднаго города 12 верстъ. Прихожанъ муж. пола 322, жен. 312. Хлѣбопашество и рыболовство—занятія населенія. Приходской храмъ въ селѣ Семенкахъ деревянный, на каменномъ основаніи, однокупольный и посвященъ въ честь св. Ан. Іоанна Богослова; построенъ въ 1763 году на средства прихожанъ; первоначальный видъ храма былъ трехкупольный; въ 1868 году на средства прихожанъ капитально перестроенъ. При церкви состояли священнослужителями слѣдующія лица: Прокопій Квасиѣвскій съ 1796 г. по 1820 г., Петръ Домскій съ 1820 по 1829 г.; у сего священника, какъ показываетъ метрическая книга за 1823 годъ, былъ воспріемникомъ при крещеніи его сына Іеронима блаженной памяти Государя Императора Александра I при слѣдующихъ обстоятельствахъ. Когда у священника Петра Домскаго родился сынъ, онъ просилъ Государя, производившаго въ то время смотръ войскамъ, стоявшимъ лагерями между селами Семенками, Щуровцами и Крапивной, ошаставить его быть воспріемникомъ его новорожденнаго сына Іеронима. Государю Императору благоугодно было удовлетворить просьбу священника; онъ приказалъ своему адъютанту присутствовать при крещеніи, но въ метрической книгѣ записать его. Впослѣдствіи крестникъ Государя Іеронимъ Домскій былъ преосвященнымъ Іоакимомъ, епископомъ Якутскимъ (скончался въ 1889 г.). Послѣ священника Петра Домскаго, съ



Брацлавскій у. 1 окр.

1829 г. было 9 священниковъ, не считая теперешняго. Церк. земли: усад. 3 дес. 987 сд. пак. въ 3-хъ смѣн. 30 дес. 52 саж., смѣн. 4 д. 180 сд. Причт. помѣщеніа устроены въ послѣдніе годы на зем. сборъ. Церк.-прих. школа открыта въ 1885 г. священникомъ Анатолиемъ Томашевичемъ; въ 1898 году выстроено новое школьное зданіе на средства крестьянъ съ пособіемъ отъ Учил. Совѣта.

192. **Скрицкое с.**—отчасти расположено по гористой мѣстности, а отчасти по низменной; посрединѣ села протекаетъ рѣчка, называемая „Скрытая“; находится отъ уѣзднаго г. Брацлава въ 10 верстахъ къ ю.-в. Климатическія условія благоприятны, вслѣдствіе дѣбовъ и обилія садовъ. Почва по большей части глинистая. Село Скрицкое получило свое названіе, какъ говорятъ, отъ протекающей черезъ него небольшой рѣчки подъ названіемъ „Скрытой“, названіе которой произошло оттого, что она вытекаетъ изъ дремучаго дѣса и глубокаго оврага, такъ что не всякому удавалось видѣть ея начало. Когда основалось с. Скрицкое, преданій нѣтъ никакихъ, но приходъ существуетъ, по преданію, давнымъ-давно. Въ Скрицкому есть приписная деревня *Шуря*. Прихожанъ въ 1898 году въ с. Скрицкомъ насчитывалось обоаго пола 1117 душъ, въ деревнѣ же Шурѣ 380 душъ. Всѣ прихожане занимаютъ 208 двора и занимаются хлѣбопашествомъ. Въ осеннее время промышленуютъ извозомъ свекловицы, а въ зимнее—доставкою дровъ въ сахарныя заводы. Въ деревнѣ Шурѣ, кромѣ извоза, занимаются еще выдѣлкою горшковъ и мисокъ изъ глины, которые продаютъ въ близъ лежащихъ мѣстечкахъ на ярмаркахъ. Храмъ во имя св. Архистратига Михаила (8 ноября), деревянный, построенъ въ 1861 г. на средства казны; крытъ желѣзомъ. Иконостасъ устроенъ въ одно время съ постройкою храма. Бывшая въ с. церковь постройки XVIII в. разобрана по устройствію новой. Церковной земли 72,07 дес., въ томъ числѣ пак. 39,00 дес. сѣнок. 28,06 дес., усад. 3,06 дес. и пуд. 1,07 дес. Планъ на землю составленъ дѣлательной комиссіей въ 1870 году. Причтовый постройки есть, но только для священника, и то старыя, а для псаломщика—никакихъ. Какіе были священники въ с. Скрицкомъ до 1800 года, нѣтъ никакихъ данныхъ. Съ 1803 г. по 1824 годъ былъ священникомъ Павелъ Звиногородскій, съ 1825 г. по 1843 г. Прохоръ Захаревичъ, а съ 1843 г. по 1875 г. Іоаннъ Волковинскій, при которомъ построена нынѣшняя церковь въ 1861 году; умеръ онъ въ с. Скрицкомъ въ 1875 году 2-го ноября и похороненъ на приходскомъ кладбищѣ. Съ 1875 года по настоящее время священствуетъ Василій Волковинскій. Церк.-приход. школа открыта въ 1865 г. священникомъ Іоанномъ Волковинскимъ; школа помѣщается въ собственномъ зданіи.

**ТУЛЬЧИНЪ мѣст.**—лежатъ при впаденіи рѣчки Тульчинки въ р. Сильницю; расположено на равнинѣ, защищенной съ южной стороны небольшими возвышеніями. Рѣчки Сильница и Тульчинка образуютъ въ мѣстечкѣ каждая по пруду. Уѣзди. городъ въ 17 вер.; ж.-д. ст. „Журавлевка“, соединенная съ Т. шоссеюною дорогою, въ разстояніи 14 вер. Мѣстность, повидимому, здоровая, но, по наблюденіямъ Кіевскаго военнаго госпиталя, Тульчинъ, сравнительно съ другими пунктами квартированія войскъ, даетъ большой процентъ грудныхъ заболѣваній, и климатическія условія Т. признаются вредными для слабогрудыхъ. Почва—черноземно-глинистая, съ примѣсью по мѣстамъ песку, извѣстная своимъ плодородіемъ въ прежнее время, теперь же песчаная и требующая сильнаго удобренія. Т. существуетъ съ давнихъ временъ. Объ этомъ можно судить по числу христіанскихъ кладбищъ; суще-



ствующее нынѣ кладбище—это уже четвертое. Первоначально Т. назывался Нестерварь. Название это нѣкоторые производятъ отъ имени Несторъ и Варка, или Варвара, и прибавляютъ догадку, что этими именами называлась чета, коей принадлежало первоначально поселеніе. Другіе, начиная съ польскихъ историковъ XVII в., производятъ это названіе отъ слова „Нестеръ“—Днѣстръ и венгерскаго „варъ“—городъ, и поясняютъ, что такъ былъ названъ городъ, лежавшій недалеко отъ Днѣстра. Первое упоминаніе о Нестерварѣ встрѣчается въ актахъ подъ 1607 г. (Яблоновскій, Zg. dz. XXI, 110). Больше опредѣленныхъ свѣдѣній объ этомъ поселеніи начинаются со второй четверти XVII в., когда оно принадлежало Калиновскимъ, владѣвшимъ обширными пространствами земли нынѣшней Подольской и Кіевской губерній; такъ, они владѣли Уманщиной и слѣдующими мѣстечками съ окрестными селами: Гусатиномъ, Жванцемъ, Брацловомъ, Яновомъ, Могилевомъ на Днѣстрѣ и мн. другими. Въ Тульчинѣ былъ устроенъ укрѣпленный замокъ, пріобрѣтшій печальную извѣстность во времена войны Богдана Хмельницкаго. При началѣ возстанія, поднятаго Хмельницкимъ, въ Т. укрылись окрестные поляки, въ томъ числѣ владѣлецъ сосѣдняго Немирова Янушъ Четвертинскій, а также около 2.000 евреевъ. Хмельницкій, узнавъ, что въ Т. укрылись остатки разбитыхъ имъ въ Кіевщинѣ польскихъ войскъ, послалъ туда Уманскаго полковника Ганжу съ отрядомъ войскъ, Ганжа осадилъ Т.; шляхта и евреи стойко оборонялись, нѣсколько разъ отбивали нападеніе казаковъ, но наконецъ должны были сдаться, давъ казакамъ богатый выкупъ. Но къ этому времени подошелъ Остапъ Павлюкъ, предводитель возставшихъ жителей, бросился къ Тульчину, ворвался въ замокъ и безпощадно истребилъ многихъ бывшихъ здѣсь поляковъ и евреевъ, а замокъ разрушилъ. Затѣмъ, по Зборовскому договору Т. остался за гетманомъ Хмельницкимъ и былъ причисленъ къ Брацлавскому полку. Въ 1654 г. поляки опять овладѣли Т. и произвели здѣсь кровопролитіе не менѣе казацкаго. Въ это время Т. принадлежалъ Калиновскимъ, а затѣмъ, по прекращеніи ихъ рода, перешелъ къ Потоцкимъ около 1726 г.—сначала къ Станиславу, а затѣмъ къ племяннику его Франциску-Салевію Потоцкому, владѣвшему огромными имѣніями въ Подоліи. Сынъ его Щенскій Потоцкій выстроилъ въ Т. въ 1782 г. громадный дворецъ, завелъ прекрасный садъ, оранжерею, выстроилъ большой костель и пр. После смерти Щенскаго Потоцкаго (1805 г.) имѣнія были подѣлены между его наследниками на 8 частей, изъ коихъ каждая имѣла 22.000 душъ крѣпостныхъ. Часть съ Тульчиномъ получилъ сынъ его Мечиславъ Потоцкій, который продалъ имѣніе Тульчинъ гр. Григорію Строганову, женатому на племянницѣ его Маріи Болеславовнѣ; потомъ короткое время Тульчиномъ владѣлъ великій князь Петръ Ольденбургскій, а отъ него перешло къ Удѣльному Вѣдомству. Дворецъ занятъ нынѣ Военнымъ Вѣдомствомъ. При присоединеніи Подоліи къ Россіи Т. былъ назначенъ уѣзднымъ городомъ Брацлавскаго намѣстничества, затѣмъ въ 1895 г.—Подольской губерніи, но при издѣніи новаго штата губерній 19 іюня 1804 г. вновь оставленъ мѣстечкомъ. 17 мая 1787 г. Тульчинъ посетилъ послѣдній польскій король и гостилъ у Потоцкаго нѣсколько дней; на память о семъ владѣлецъ мѣстечка поставилъ посреди рынка гранитный обелискъ, существующій и теперь, и освободилъ отъ крѣпостной зависимости всѣхъ крестьянъ въ окрестностяхъ Т. на разстояніи одной мили отъ мѣстечка. Въ концѣ XVIII в. въ Т. жилъ нѣкоторое время Суворовъ съ войсками. Въ 1817 г. его посетилъ Императоръ Александръ Павловичъ и дѣлалъ смотръ арміи. Въ насто-



ищее время Т. представляет весьма бойкое мѣстечко Подолія. Здѣсь свыше 21,000 жителей, въ томъ числѣ евреевъ около 16,000. Кромѣ православныхъ церквей, о чемъ будетъ сказано ниже, здѣсь есть р.-католическій костель во имя св. Станислава, построенный около 1805 г. и реставрированный въ 1874 г.; имѣетъ прихожанъ въ Т. и въ окрестностяхъ 1433 д. об. пола. Въ Т. находится мужское духовное училище съ 1862 г. и женское епархіальное духовное училище съ 1864 г. Какія церкви были въ Т. до половины XVIII в.—неизвѣстно. Во второй половинѣ здѣсь было двѣ церкви—Успенская и Николаевская. Нынѣ въ Т. двѣ приходскихъ церкви съ отдѣльными приходами.

О Тульчинѣ см. Под. Ев. Вѣд. 1873 г. № 23; 1876 г. № 2; *Slown. geogr.* XII, 611; Полле, *Dwór Tulezyński* (Орлов. hist., I); Крыжановскій, *Tulezyn*, Кр. 1862.

193. **Успенскій приходъ м. Тульчина** состоитъ изъ части мѣстечка и дер. *Мазуровки*. Прихожанъ числится 1230 муж. и 1166 жен. пола; это—главнымъ образомъ мѣщане Тульчина, занимающіеся сапожнымъ и другими ремеслами и произведенія свои сбывающіе на окрестныхъ ярмаркахъ и въ Тульчинѣ, гдѣ базары бывають два раза въ недѣлю; многіе изъ мѣщанъ занимаются продажей свиного мяса, сала, колбасъ. Въ д. Мазуровкѣ живутъ крестьяне, занимающіеся земледѣліемъ. Первое извѣстное намъ зданіе Успенской церкви было выстроено въ 1730 г. въ центрѣ мѣстечка, и церковь эта называлась „замковою“; зданіе это, реставрированное въ 1740 г., сгорѣло. Въ 1773 г. была построена временная капица. Въ 1789 г. была построена нынѣ существующая церковь на другомъ мѣстѣ, возлѣ бывшей Николаевской церкви. Нынѣ этой церкви не существуетъ, и теперь на томъ мѣстѣ, гдѣ была церковь, стоитъ крестъ. Это церковнице, находящееся на юго-востокъ отъ Успенской церкви, среди еврейскихъ домовъ, продано въ 80-хъ годахъ Удѣльнымъ Вѣдомствомъ, которому теперь принадлежитъ м. Тульчинъ, на чиншномъ правѣ еврею. Въ недавнее время настоящая часть церковница отнята у еврея, огорожена заборомъ и на томъ мѣстѣ, гдѣ былъ престолъ, поставленъ крестъ. Недалекъ отъ Николаевского церковница, восточнѣе были доминиканскій монастырь, который въ XVIII вѣкѣ сгорѣлъ. Св.-Успенская каменная церковь построена въ 1789 г. на средства помѣщика, графа Щенслаго-Станислава Потоцкаго. Престолъ въ ней одинъ—во имя Успенія Божіей Матери. При церкви есть колокольная деревянная, ветхая, хотя и построена въ половинѣ XIX вѣка. Вокругъ церкви ограда каменная, на каменномъ фундаментѣ, построенная въ 1872 году. Иконостасъ шести-ярусный, который въ 70-хъ годахъ стараніемъ прихожанъ обновленъ. Храмъ ни внутри, ни снаружи не былъ видоизмѣняемъ; со времени построенія его выбѣленъ известью. Строителемъ Св.-Успенской церкви м. Тульчина былъ священникъ Павелъ Голубовскій. О немъ отъ 1820 г. сохранилось письмо графа Мечислава Потоцкаго на имя Подольской Духовной Консисторіи. Въ этомъ письмѣ графъ ходатайствуетъ, чтобы вмѣсто священника Павла Голубовскаго, прослужившаго при Св.-Успенской церкви 50 лѣтъ усердно и въ мирѣ со всеми и много потрудившагося при постройкѣ самой церкви, былъ назначенъ священникомъ Александръ Юрковичъ, котораго Голубовскій принимаетъ за вѣти (письмо это передано въ 1893 г. въ Подольское Епарх. Древне-храмилще). Съ 1823 г. священниками состояли: Александръ Юрковичъ, священствовавшій по 1828 г., Іоаннъ Якубовичъ (два-три мѣсяца, а затѣмъ перешедшій въ с. Нестерварку) и Іосифъ Томашевскій, умершій 21 іюля 1830 года, 64 лѣтъ



отъ роду и погребенъ, по преданію, около церкви. Съ 1828 по 1830 годъ священникомъ былъ кандидатъ богословія Григорій Звенигородскій. Въ 1830 г. священствовалъ Ефремъ Витебскій, перешедшій въ Христо-Рождественскую церковь. Съ 1834 по 1867 г. священникомъ былъ Іоакимъ Грешачевскій, о которомъ сохранилась память, какъ объ усердномъ молитвенникѣ и добромъ человѣкѣ; онъ умеръ 2-го января 1867 г. 63-хъ лѣтъ и погребенъ около церкви. Послѣ Грешачевского, бывшаго въ некоторое время благочиннымъ, священствовалъ съ 1867 по 1884 годъ его зять Іоаннъ Кохановскій; онъ умеръ 26-го сентября 1884 г. 43-хъ лѣтъ отъ роду и погребенъ около церкви. Преемникомъ его былъ кандидатъ богословія священникъ Димитрій Никольскій до 1886 г. (въ преподавателей Подольской духовной семинаріи, который былъ и благочиннымъ 3-го округа); въ 1886 году Никольскій переименъ на должность законоучителя и инспектора классовъ Тульчинскаго епархіальнаго женскаго училища, въ каковой должности скончался 10 января 1894 г. и погребенъ около Св.-Успенской церкви. На мѣсто Никольскаго на должность священника Успенской церкви переименъ законоучитель, инспекторъ классовъ и предѣдатель Совѣта Тульчинскаго женскаго епархіальнаго училища, кандидатъ богословія Павелъ Савлучинскій, съ оставленіемъ въ должности предѣдателя Совѣта. Въ 1890 г. 30 декабря по священники къ Св.-Успенской церкви рукоположенъ преподаватель Тульчинскаго духовнаго училища, кандидатъ богословія Феодоръ Добржанскій, состоявшій въ должностяхъ: предѣдателя Совѣта Тульчинскаго женскаго епархіальнаго училища, предѣдателя Брацлавскаго Отдѣленія Училищнаго Совѣта и Брацлавскаго уѣзднаго наблюдателя. 1-го декабря 1897 г., по прошенію, о. Добржанскій переименъ на должность законоучителя при Немировской мужской гимназіи и женской прогимназіи, на мѣсто же о. Добржанскаго тогда же къ Св.-Успенской церкви переведенъ священникъ Вишницкаго собора, окончившій курсъ Кіевской духовной академіи Алексѣй Оппоковъ. Въ м. Тульчинѣ при Свято-Успенской церкви есть двѣ школы: одна—церковно-приходская вблизи церкви, а другая—школа грамоты въ предмѣстьи м. Тульчина д. Мазуровкѣ. Церковно-приходская школа открыта въ 1887 году священникомъ Павломъ Савлучинскимъ на средства, пожертвованныя коллежскимъ секретаремъ Тимоѣемъ Мизенскимъ, а школа грамоты въ дер. Мазуровкѣ открыта въ 1896 г. священникомъ Феодоромъ Добржанскимъ.

194. **Христо-Рождественскій приходъ м. Тульчина** образовался въ 1835 г. послѣ того, какъ Высочайшимъ повелѣніемъ 1832 г. доминиканскій костелъ (имѣя Христо-Рождественская церковь) отчисленъ былъ въ Православное Вѣдомство. Тогда часть населенія Тульчина, удовлетворявшая свои религіозныя нужды въ Успенской церкви м. Тульчина, была отчислена къ Христо-Рождественскому приходу. Сюда же для удовлетворенія своихъ религіозныхъ потребностей были приписаны съ самаго начала образованія Христо-Рождественскаго прихода жители с. Нестерварки, въ которомъ задолго передъ тѣмъ церковь была уничтожена пожаромъ. Только въ 1848 г. въ Нестерваркѣ была построена новая церковь и Нестерварка стала приходомъ самостоятельнымъ. Высочайшее повелѣніе объ отчисленіи доминиканскаго костела въ Православное Вѣдомство состоялось въ 1832 г., но самый приходъ образовался въ 1835 г., въ которомъ (1-го октября) костелъ освященъ былъ преосвященнѣйшимъ Кирилломъ въ православную церковь Рождества Христова. Эти свѣдѣнія начертаны на мѣдной доскѣ, хранящейся въ церкви.



По устройству церкви много потрудился Тульчинскій купецъ Савва Калининъ (первый церковный староста сей церкви). Зданіе Христо-Рождественской церкви построено на средства 3-й жены графа Станислава Потоцкаго—Софій Потоцкой; начато оно постройкою въ 1816 г. и окончено въ 1826 г.; зданіе—кирпичное, крытое желѣзомъ, прочное. Высота храма 131 футъ, длина 144 фута и ширина 72 фута. Зданіе церкви крестообразное, византийско-итальянской архитектуры. Въ 1851 г. на фронтоні церкви построена была деревянная колокольня, снаружи оштукатуренная, крытая желѣзомъ, выкрашеннымъ въ зеленый цвѣтъ. Постройка эта произведена на сумму, ежегодно отпускавшуюся графомъ Потоцкимъ въ количествѣ 12.000 р. для постройки и капитальной ремонтровки церквей въ его имѣніяхъ. Колокольня эта просуществовала до 1882 г., когда на средства графа Потоцкаго отстроена поодаль отъ церкви кирпичная колокольня. Къ церкви съ восточной и западной стороны примыкаютъ два кирпичныхъ двухэтажныхъ корнуса, служившихъ помѣщеніемъ доминиканскаго монастыря. Когда по Высочайшему повелѣнію въ 1832 г. подъ вышнюю Христо-Рождественскую церковь была отдана доминиканскій костелъ, то и зданія, принадлежавшія ему, перешли въ собственность церкви. Нѣкоторая часть ихъ была занята подъ помѣщеніе причта, а остальная отдавалась внаемъ, съ обращеніемъ получаемого отъ сего дохода на нужды церкви и причта. Въ 1862 г. 1-го октября, по распоряженію епархіальнаго начальства, упомянутые два корнуса отданы были вмѣстѣ съ половиною церковной земли подъ помѣщеніе духовнаго училища, перенесеннаго изъ м. Крутыхъ Балтскаго уѣзда. Въ Христо-Рождественской церкви три престола: одинъ въ честь Рождества Христова, другой—во имя Святой Троицы въ западномъ придѣлѣ, и третій во имя Св. Духа, въ восточномъ придѣлѣ. Свято-Троицкій придѣлъ построенъ на средства вдовы д. с. с. Александры Абазы и освященъ 20 августа 1867 г. преосвященнѣйшимъ Леонтіемъ. Указомъ Св. Синода на имя преосвященнѣйшаго Леонтія разрѣшено г-жѣ Абазѣ устроить фамильный склепъ подъ Св.-Троицкимъ придѣломъ—съ тѣмъ, чтобы она внесла капиталъ въ 6000 р., но внести его она не сѣнула, такъ какъ при своей жизни содержала церковь и причтъ на свои средства. По ея смерти, случившейся на 11-й годъ послѣ выдачи упомянутаго реверса, попечительствомъ Христо-Рождественской церкви былъ возбужденъ искъ къ наследникамъ Ал. Абазы по реверсу 6000 рублей, но, за истеченіемъ 10-лѣтняго срока давности реверса, во взысканіи по нему судомъ было отказано. Св.-Духовскій придѣлъ устроенъ съ разрѣшеніи преосвященнаго Іустина. Училищный сѣздъ духовенства, бывшій въ Тульчинѣ весной 1883 г., призналъ, согласно заявленію священника Ѳ. Гречулевича (настоятеля сего прихода), что училищная церковь, помѣщающаяся въ одной изъ комнатъ училищнаго зданія, не соответствуетъ своему назначенію по теплотѣ помѣщенія и расположенію своему. Вслѣдствіе этого сѣздъ постановилъ закрыть училищную церковь и перенести ее въ восточный придѣлъ Христо-Рождественской церкви, пожертвованъ одновременно 300 рублей на устройство придѣла, иконостаса и утварь для новой училищной церкви. Преосвященный Іустинъ отложилъ окончательную резолюцію по сему дѣлу до личнаго при ревизіи осмотра училищной церкви и предполагаемаго къ устройству придѣла. Послѣ ревизіи, послѣдовавшей 19—20 сентября 1883 года, преосвященный Іустинъ утверждалъ постановленіе сѣзда. Придѣлъ устроенъ въ зданіи церкви и 30 ноября 1883 г. освященъ благочиннымъ Бобрецькимъ въ честь Сошествія Св.



Духа, такъ какъ такое посвященіе имѣлъ бывший раньше училищный храмъ. Такимъ образомъ этотъ придѣлъ служить церковью духовнаго училища. Иконостасъ главной церкви досчатый, однорусный, но видъ имѣетъ величественный; онъ сооруженъ на средства перваго церковнаго старосты сей церкви, купца Саввы Калинина. Приписаная къ сей церкви Св.-Николаевская кладбищенская церковь построена надъ могилою дѣтей титулярнаго совѣтника Филиппа Вишневскаго въ 1866 г. его же иждивеніемъ; зданіемъ—кирпичная, покрытая желѣзомъ. Со времени основанія Христо-Рождественскаго прихода м. Тульчина, священниками здѣсь были: протоіерей Ефремъ Витебскій (1835—1842); онъ умеръ въ м. Тульчинѣ и погребенъ на старомъ кладбищѣ; священникъ Антоній Колаковскій, окончившій Подольскую семинарію, священствовавшій въ Христо-Рождественской церкви съ 1842 г. по 1882 г.; священникъ Теодоръ Гречулевичъ, священствовавшій 8 лѣтъ; поступивъ на сей приходъ въ молодые лѣтахъ, онъ выказалъ особую энергію въ устройствѣ дѣлъ приходскихъ и въ заботахъ о благоустройствѣ храма и кладбища: онъ окончилъ недостроенную колокольню, ремонтировалъ церковь снаружи и внутри, основалъ церковно-приходскую школу, сдѣлалъ насажденія на церковномъ погостѣ, устроилъ теплый придѣлъ въ церкви, подвинулъ кирпичную ограду возлѣ церкви, обнесъ новою оградой новое кладбище, содержалъ въ приличномъ видѣ старое и проч.; умеръ на 47 году 16 февраля 1896 г. въ с. Руссо-Крилинѣ Ольгопольскаго у. Церковной земли 103 д. 1212 саж., въ томъ числѣ усад. 3 дес. 412 саж., сѣв. 6 дес. 750 саж. и пах. 94 дес. 50 саж. Церк.-прих. школа въ семъ приходѣ существуетъ съ 1883 года.

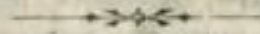
Въ м. Тульчинѣ существуетъ еще *церковь при епархіальномъ женскомъ духовномъ училищѣ*, посвященная во имя святителей Воронежскихъ Митрофана и Тихона; устроена она въ училищномъ зданіи и освящена 20 декабря 1877 г. соборне архимандритомъ Виталиемъ, впоследствии епископомъ Могилевскимъ, уроженцемъ Подолія, по инициативѣ и стараніямъ котораго было учреждено Тульчинское епархіальное женское училище. Священниками сей церкви состояли законоучители училища: Іоаннъ Кохановскій, студ. сем., 1877—1878 гг., Василій Михайловъ, кандидатъ СПб. дух. академіи, 1878—1881 гг., Павелъ Савлунинскій, канд. Кіевск. дух. ак., 1882—1886 гг., скончавшійся въ Варш.; Димитрій Никольскій, оконч. Казан. дух. акад., 1886—1896 гг., и Николай Сердобольскій.

195. **Щуровцы** с.—расположено на равнинѣ при рѣкѣ Бутѣ, при впадении въ него двухъ рѣчекъ, изъ которыхъ одна беретъ свое начало въ Кіевской губерніи, а другая—въ Подольской губерніи; отъ уѣзднаго города Брацлава въ 16 верстахъ къ в., на границѣ Гайсинскаго уѣзда. Климатическія условія села благоприятны; почва—черноземно-песчаная. Щ. нѣкогда принадлежали къ Брацлавскому староству (королевщинѣ) и упоминаются въ документахъ уже въ 1545 г. Прихожанъ нынѣ въ Щуровцахъ 1030 душъ обоего пола. Всѣ жители занимаются хлѣбопашествомъ, нѣкоторые—зимою саложиничествомъ и ткачествомъ. Урожай бываетъ очень рѣдко, отчего жители лѣтомъ уходятъ на заработки въ Херсонскую губернію, и въ приходѣ остается только небольшое количество ихъ, большею частію женщинъ, а также старые и малые, неспособные къ работамъ. Когда и кѣмъ построенъ первоначально храмъ въ с. Щуровцахъ, неизвѣстно; есть только мѣсто, гдѣ находился престолъ, которое охраняется прихожанами и содержится въ приличномъ видѣ. Въ 1862 г. построенъ казною храмъ во имя Рождества Пресвятыя Богородицы.



Брацлавскій у. 2 окр.

малый, деревянный; въ 1882 г. стараніемъ прихожанъ онъ передѣланъ съ пристройкою новой колокольни. Въ 1892 г. этотъ храмъ сгорѣлъ, а въ 1894 г. построенъ новый, стараніемъ прихожанъ и священника, деревянный, обширный, стоимостью въ 11000 рублей; освященъ въ честь Рождества Пресв. Богородицы. Церк. земли 48 д. 1191 с., въ томъ числѣ усад. 3 д. 2386 с., пах. въ 3-хъ см. 31 д. 2257 с., сѣн. 11 д. 724 с. и поуд. 1 д. 624 с. Вся земля находится на ровномъ мѣстѣ, частью при рѣкѣ Бугѣ и при рѣкѣ Западникѣ. На старомъ мѣстѣ построено помѣщеніе для псаломщика. Причтовые постройки ветхи и клонятся къ разрушенію. Священники с. Щуровець извѣстны: Георгій Галаневичъ, который похороненъ въ с. Щуровцахъ, и Теофилактъ Булаковскій, прослужившій 27 лѣтъ и въ 1880 г. перешедшій въ село Монастырское. Церк.-прих. школа открыта священникомъ Ѳ. Булаковскимъ въ 1882 г., а школа грамоты для дѣвочекъ—въ 1897 г. священникомъ Павломъ Крыжановскимъ. Церковно-приходская школа помѣщается въ собственномъ домѣ, а школа грамоты—въ наемномъ.



## 2-й благочиннической округъ.

196. **Александровка** с.—расположено на равнинѣ, по обѣимъ сторонамъ рѣчки Тростянца; небольшая часть жителей, домовъ около пятнадцати, помѣщается на гористой мѣстности; лежитъ на зап. отъ м. Тростянца, гдѣ есть почт. отд.; ближайшая ж.-д. ст. „Демковка“. Климатъ—благопріятный; до 1865 г. было значительное количество лѣсовъ, умѣрившихъ жару и холодъ, но, по случаю открытія въ м. Тростяницѣ сахарнаго завода, лѣса стали истребляться, и климатъ значительно измѣнился къ худшему. Въ XVIII столѣтіи А. принадлежала графамъ Потоцкимъ, затѣмъ Собанскимъ а теперь Товариществу Тростянецкаго сахарнаго завода. Прихожанъ муж. и. 881 и жен. 881; кромѣ того, въ приходѣ есть 15 католиковъ и 47 евреевъ. Церковь села Александровки—въ честь Рождества Пр. Богородицы; построена въ 1851 г. на пожертвованіи помѣщика графа Потоцкаго, заботою и стараніемъ приходскаго священника Іоанна Сулимы и прихожанъ того же села. Раньше въ А. была деревянная церковь, построенная въ 1739 г. и разобранная послѣ построенія новой церкви. Изъ церковныхъ документовъ видно, что съ 1803 г. въ Александровкѣ священствовалъ Елисей Сулима, съ 1828 г. сынъ его Θεодосій, а съ 1836 г. другой сынъ Іоаннъ Сулима, окончившій курсъ Подольской семинаріи. Этотъ послѣдній, проживъ на семь приходѣ до 1885 г., оказалъ большую услугу церкви и приходу: завелъ попечительство, построилъ новую кирпичную церковь, завелъ школу для обученія крестьянскихъ дѣтей, приобрѣлъ для церкви достаточную и приличную утварь и ризницу, оставилъ 1800 рублей церковнаго капитала и 1200 попечительскаго; за день до смерти онъ, по завѣщанію, оставилъ изъ своихъ средствъ двѣ тысячи рублей на приобретение драгоценныхъ вещей для церкви и 3000 рублей на вѣчный вкладъ въ пользу мѣстнаго причта на поминаніе души его и его родственниковъ. Церк. земли 85 дес., въ томъ числѣ усад. 4 д., сѣн. 31 д. и пах. 50 д. Причт. помѣщенія устроены на зем. сборъ и сданы въ 1893 г. Церк.-прих. школа съ 1868 г., помѣщается въ собств. зданіи.



197. **Аннополь с.** — расположено на равнинѣ, и только одна улица раскинута на горѣ. Черезъ все село протекаетъ рѣченка Кильтява или Кильцонка, которая среди села образуетъ небольшой мелкій прудикъ; находится на ю.-в. отъ м. Тульчина, въ 20 верстахъ отъ уѣзднаго города. Климатъ здоровый; почва — черноземъ. Село издавна принадлежало къ числу имѣній графовъ Потоцкихъ. Народонаселеніе Аннополя составляютъ крестьяне-малороссы, занимающіеся земледѣліемъ. Въ 1890 г. болѣе пятнадцати семействъ Аннопольскихъ крестьянъ переселились въ Самарскую губернію. Нужно знать, что Аннопольскіе крестьяне пользуются въ настоящее время всею почти прежде бывшею помѣщичьею землею. Народу, повидимому обезпеченному, остается только приложить свой трудъ, но переселенцы думали найти лучшую страну и выбрались, продавши на мѣстѣ всю свою землю и все хозяйство. Наступилъ 1891 г., и переселенцы, видя, что въ Самарской губерніи труднѣе жить, чѣмъ въ родномъ Аннополѣ, поодиночкѣ съ своими семействами начали возвращаться на родное пенелище. Изъ-за стыда возвращались въ село ночью, другіе же хотя возвращались днемъ, но обходили полями и на своей прежде бывшія усадьбы проходили окольными путями. Изъ 15 семействъ на постоянное жительство въ Самарской губерніи осталось только одно семейство. Послѣ такого неудавшагося переселенія, въ настоящее время никто не думаетъ о новомъ переселеніи. Въ приходѣ православныхъ муж. и. 959 и жен. 936; кромѣ того, живетъ католиковъ 162 и евреевъ 32. Въ 1858 г. въ А. сгорѣла деревянная церковь со всѣми ея документами, построенная въ 1786 г. Существующая въ настоящее время деревянная церковь построена въ 1860 году, строителемъ которой былъ графъ Михаилъ Потоцкій, по завѣщанію котораго ежегодно отпускалось по 12000 рублей на устройство и ремонтровку церкви въ его имѣніяхъ. Въ 1858 году, когда сгорѣла церковь Аннопольская, вмѣстѣ съ прочимъ церковнымъ имуществомъ сгорѣли и всѣ церковные документы, а потому нельзя сказать, кто былъ первымъ священникомъ въ этомъ селѣ. Старожилы помнятъ о Іоанна Волковинскаго, прослужившаго въ приходѣ около 40 лѣтъ. Въ 1820 году на приходѣ поступилъ Василій Гречулевичъ, скончавшійся въ санѣ протоіерея въ 1870 г. Это былъ пастырь замѣчательный по ревности къ своему служенію и благотворительности, а также наѣтливый, какъ проповѣдникъ; послѣ него осталось нѣсколько книгъ проповѣдей на малорусскомъ языкѣ. Вотъ эти изданія: „Проповѣди на малорусскомъ языкѣ, протоіерея и кавалера Василія Гречулевича“, СІБ. 1849 г. (съ посвященіемъ высокопреосвященному Гедееду, архіепископу Полтавскому); въ 1857 г. вышло второе изданіе проповѣдей въ СІБ. (всѣхъ проповѣдей 59); эти проповѣди издаваемы были и отдѣльными брошюрками въ 1860—1861 гг.; „Бесѣды катихизическія на Символъ вѣры и молитву Господню, говоренныя на малорусскомъ языкѣ“, СІБ. 1856 г.; „Бесѣды катихизическія на девять блаженствъ евангельскихъ и десять заповѣдей Божіихъ, говоренныя на малорусскомъ языкѣ“, СІБ. 1856 г. и второе изданіе 1859 г.; „Бесѣды на малорусскомъ языкѣ о семи спасительныхъ таинствахъ“, СІБ. 1858 г.; „О должностяхъ родителей и дѣтей, двѣ бесѣды, говоренныя на малорусскомъ языкѣ“, СІБ. 1859 г. Благодаря трудамъ бывшаго въ Аннополѣ протоіерея Василія Гречулевича, грамотность въ приходѣ распространилась давно, и въ 1854 г. уже существовала школа; грамотныхъ въ приходѣ насчитывается третья часть, если даже не больше. Въ 1894 году, благодаря трудамъ теперешняго священника Николая Гречулевича, устроено спе-



щальное новое здание для школы, на каменномъ основаніи, подъ желѣзной крышей, стоимостью до 1200 руб., изъ которыхъ 900 р. прихожане ассигновали отъ себя, и 260 р. выдать разновременно Епархіальный Училищный Совѣтъ. Церк. земли 99 д. 196 с., въ томъ числѣ усад. 3 д. 62 с., пах. въ 3-хъ смѣн. 69 д. 50 с., сѣн. 19 д. 40 с., подъ прудомъ 3 д. 25 с. и левяды 5 д. 19 с. Причт. помѣщеніи построены въ 1888 году.

198. **Богдановка** с.—расположено по склонамъ балки, по дну которой протекаетъ рѣчка Шамотина; отстоитъ отъ уѣзднаго города на разстояніи 18 верстъ къ ю.-в. Климатическія условія неблагоприятны. Почва—черноземная, плодородная. Главное занятіе жителей—земледѣіе. Богдановка въ документахъ встрѣчается съ первой половины XVIII в. Первый церковный документъ, въ коемъ упоминается Б.,—это грамота 1742 г., выданная Аванасіемъ Шенцицкимъ, епископомъ Львовскимъ, Галицкимъ и Каменецкимъ, благословляющая созданіе въ с. Богдановкѣ первой церкви. Матеріальное благосостояніе прихожанъ зиждется на главномъ ихъ занятіи—земледѣіи. Верхній черноземный пластъ мѣстности, включающій подъ собою суглинокъ, прекрасно приспособленъ для задерживанія возможно большого количества зимней влаги, отчего здѣсь довольно рѣдки засухи. Матеріальное благосостояніе прихожанъ поддерживается работами на свекловичныхъ плантаціяхъ въ мѣстной и сосѣднихъ экономіяхъ и на сахарныхъ заводахъ—въ м. Тростницѣ въ 18 верстахъ, въ с. Капустинахъ въ 15 верстахъ и с. Кириасовкѣ въ 12 верстахъ. Прихожанъ числится м. п. 754 и жен. 720. Первый храмъ, о которомъ сохранились документальныя свѣдѣнія, былъ униатскій, построенный въ 1745 г. крестьяниномъ Иваномъ Ктиторчукомъ; храмозданная грамота, выданная архіепископомъ Львовскимъ и Каменецкимъ Аванасіемъ Шенцицкимъ въ 1742 г. на имя Брацлавскаго двяна Мирона Ленчевскаго и благословляющая сооруженіе церкви въ с. Богдановкѣ, хранится въ церковномъ архивѣ доселѣ. Такъ какъ въ томъ же 1742 г. владѣльцемъ села Потоцкимъ была дана эрекція, сохранившаяся доселѣ въ церковномъ архивѣ, на выдѣль земель и угодій для церкви села Богдановки, то можно полагать, что построенный иждивеніемъ Ивана Ктиторчука храмъ былъ первымъ. О дальнейшей судьбѣ этого храма, созданнаго въ честь Чуда св. Архистратига Михаила (6 сентября), извѣстій мало. Генеральная визита 1785 г., произведенная визитаторомъ Тосифомъ Скульскимъ, изображаетъ его въ такомъ видѣ: „церковь изъ теснаго дерева, небольшая, въ три отдѣла, покрыта гонтой и досками, трехкупольная, съ желѣзными наверху крестами, алтаремъ, обращеннымъ къ востоку, осыпанная въ землю“. Судя по подробному перечню церковной утвари и имущества, церковь эта была очень бѣдна. Около 1795 г. церковь обращена въ православную. Въ 1849 г. на мѣстѣ ветхаго храма иждивеніемъ общества сооруженъ нынѣ существующій, также посвященный Чуду св. Архистратига Михаила. Храмъ этотъ, сооруженный по благословенію преосвященнаго Елиадифора, деревянный, на каменномъ основаніи, однокупольный, крестовидный, внутри и снаружы выблещенный масляными красками. Въ 1864 г. пристроена къ храму колокольня—до перваго карниза кирпичная, а кверху деревянная. Первымъ священникомъ въ с. Богдановкѣ былъ Іоаннъ Галаневичъ, что видно изъ визиты 1785 г., хранящейся при церкви. Галаневичъ священствовалъ въ с. Богдановкѣ свыше 20 лѣтъ. Съ 1768 по 1796 г. священствовалъ Максимъ Лясецкій; онъ умеръ въ Б. и погребенъ на погостѣ церковномъ. Съ 1797 г. по 1826 г. священствовалъ Софроній Кулицкій. Жена его



Анна, дочь Лясецкаго, оставшись вдовою и доживъ до глубокой старости, умерла при внукахъ своихъ въ 1867 г., спустя 41 годъ послѣ своего мужа. Съ 1827 по 1830 г. священствовалъ Антоній Кулицкій. Съ 1834 по 1855 г. свещ. Стефанъ Кулицкій, сынъ Софронія Кулицкаго и братъ Антонія; съ 1858 и по настоящее время Илія Левицкій. Церк. земли: ус. 2 д. 860 с., пах. 45 д. 70 с., сѣн. 19 д. 1347 с. и коноцляничка 1080 с., всего 66 д. 2277 с. Ц. помѣщенія устроены и сданы въ 1886 году. Съ 1860 г. существуетъ въ селѣ церк.-прих. школа.

199. **Буды с.**—расположено на ровномъ мѣстѣ, въ 4 вер. отъ м. Тростяница къ югу, въ ю.-в. углу уѣзда. Мѣстность здоровая; почва—большую частью черноземъ. Нѣкогда Б. принадлежали Потоцкимъ, теперь принадлежать Марцелію Собанскому (1514 д.). Населеніе—крестьяне-малороссы. Прихожанъ муж. п. 742 и жен. 675. Кромѣ того въ селѣ есть 11 католи. и 5 евр. Православные усердны къ храму; на свои средства устроили въ 1893 г. новую нынѣ существующую церковь, стоимостью въ 16000 р. Особенно много пожертвовалъ на храмъ крестьянинъ Савва Босыкъ, умершій въ 1898 г. Храмъ этотъ—въ честь Покрова Пресв. Богородицы, деревянный. Раньше этого храма въ Б. былъ деревянный трехкупольный, также въ честь Покрова Пресв. Богородицы, построенный въ 1776 г. и разобранный послѣ постройки нынешняго храма. Церк. земли: усад. 3 д. 1033 саж., пах. въ 3 хѣ сѣн. 35 д. 1033 с., сѣнок. 15 д. 330 с. (по плану 1857 г.). Церк.-приходская школа съ 1870 г.; помѣщается въ собственномъ зданіи.

200. **Василевка с.**—расположено въ котловинѣ, образуемой покатою горъ съ сѣверной и южной стороны, въ 9-верстномъ разстояніи отъ р. Буга, разстояніемъ отъ уѣзднаго гор. на с.-з. въ 18 вер. Климатическія условія мѣстности, благодаря отсутствію болотъ и обилію садовъ и лѣсовъ вокругъ села, весьма благопріятны для здоровья; почва—черноземная и богата растительностью. Названіе свое Василевка получила, на основаніи одного мѣстнаго преданія, отъ перваго обитателя этой мѣстности, нѣкагого крестьянина Василя, котораго привлекло сюда занятіе пчеловодствомъ. Всѣ прихожане с. Василевки—крестьяне-землепашцы; никакихъ промысловъ и ремеселъ не знаютъ, а поэтому и экономическій бытъ населенія, вслѣдствіе мало-земелья и отсутствія фабрикъ, заводовъ и ярмарокъ, особенно въ годы неурожая, представляется весьма плачевнымъ. Этимъ объясняется ежегодное добровольное выселеніе крестьянъ цѣлыми семействами въ землю войска Донскаго или же въ Бессарабію. Храмъ въ В. построенъ въ 1753 г. стараніемъ прихожанъ. Въ продолженіе своего 145-лѣтняго существованія, храмъ неоднократно былъ исправляемъ. Церк. земли 61 д. 1825 с., въ томъ числѣ усад. 2 д. 2392 с., пах. въ 3-хѣ сѣн. 38 д. 697 с., сѣн. съ кустари. 19 д. 216 с. и подъ шашкою 920 саж. (планъ 1852 г.). Приютныя дома построены въ 1895—1897 гг. на зем. сборъ, а другія надворныя постройки еще не кончены. Церкви-прих. школа съ 1858 г., помѣщается въ соб. зданіи.

201. **Верховка м.**—расположено въ долинѣ по теченію рѣчки Дохимъ или, какъ еще называютъ ее, Бершадки, въ юго-восточ. углу уѣзда. Климатъ въ Верховкѣ вполне здоровый; почва большею частью черноземъ. Достоверныхъ данныхъ для исторіи образованія Верховки и дальнѣйшаго ея существованія нѣтъ. Мѣстное преданіе говоритъ слѣдующее о происхожденіи м. Верховки. Сначала (когда именно—неизвѣстно) черезъ то мѣсто, на которомъ теперь находится Верховка, шла большая дорога къ Черному морю, по которой постоянно тнулись обозы чума-



Брацлавскій у. 2 окр.

ковъ съ солью, рыбою и другими продуктами. Какой-то промышленный еврейчикъ выстроилъ здѣсь „боршомку“, которая сдѣлалась мѣстомъ привала чумаковъ. Небольшая коршомка современемъ обращается въ цѣлую корчму; около нея явятся еще нѣсколько еврейскихъ лавокъ, торгующихъ различными предметами чумацкихъ нуждъ. Мало-помалу этотъ еврейскій поселокъ развивается въ цѣлое мѣстечко. Чумаки дѣлаютъ его постояннымъ пунктомъ своихъ остановокъ, или, какъ говорятъ теперь Верховскіе разсказчики, — „почтовой станціей“. В. нѣкогда принадлежала Потоцкимъ, теперь Собанскимъ. Приходъ Верховка въ настоящее время состоитъ изъ слѣдующихъ частей: собственно Верховка, съ тѣмъ называемыми „кутками“ — Томашовкою и Цироговкою, и дер. *Малой-Стратіевки*. Всѣ прихожане, которыхъ числится 3471 д., — малороссы, за исключеніемъ двухъ-трехъ семействъ великороссовъ; главное занятіе жителей — земледѣіе. Кромѣ того, въ м. Верховкѣ живутъ еще евреи, численность которыхъ достигаетъ 1113 д. об. пола. Православные прихожане отличаются пажобностью, усердіемъ къ храму Божію и любовью къ паломничеству по свѣтымъ мѣстамъ. Настоящій храмъ въ Верховкѣ построенъ въ 1884 г. на пожертвованіи мѣстныхъ прихожанъ съ пособіемъ отъ казны. Храмъ — каменный, пятикупольный, съ колокольнею вмѣстѣ, однопрестольный, во имя св. Ап. Іоанна Богослова (26 сентября); колокольня помещается въ двухъ переднихъ башняхъ. Въ 1886 г. на церковномъ погостѣ посаженъ садъ. Настоящій священникъ въ м. Верховкѣ является 8-мъ по числу. Предшественниками его были Симеонъ Бахталовскій, Симеонъ Лапшискій и Александръ Лапшискій; о послѣднемъ въ приходѣ сохранилась самая добрая память. Церк. земли: усад. 3 д., пахот. въ 3-хъ смѣн. 39 д., хутора гористаго 10 дес. и сѣнок. также гористаго 9 д. 1800 с., — всего 61 д. 1800 с. Причт. помѣщ. ветхи. Въ Верховкѣ существуетъ 3 школы: одноклассное народное училище М. Н. П. и двѣ школы грамоты — для мальчиковъ и для дѣвочекъ.

202. **Вытягайловка** с., совместно съ дер. *Качуровкою*, расположено при рѣчкѣ Тростяницѣ, или Нетекѣ, и образуемомъ рѣчкою прудѣ. Тутъ же при плотинѣ устроены два завода — свеклосахарный и винокуренный, отъ которыхъ стекаютъ всѣ нечистоты въ прудъ, загрязняяють его и дѣлають воду непригодною для пища и питья. Разстояніе отъ желѣзной дороги и почтово-телегр. отд. (Тростянецъ) въ одной верстѣ. Гигіеническія условія мѣстности неблагопріятны для здоровья. Почва въ Вытягайловкѣ — суглинистая, болотистая, а въ Качуровкѣ — каменистая. В. въ прошломъ вѣкѣ долго считалась предметомъ Тростянца и именовалась Натягайловкою, т. е. какъ бы продолженіемъ самого Тростянца, отъ котораго потянулась или потянулась по другую сторону той же самой рѣчки Тростянца или Нетеки, которая и служить границею между Тростянцомъ - приходомъ и Вытягайловкою. Черезъ Тростянецъ и село Вытягайловку лежалъ путь, такъ называемый „Шнаковъ трактъ“, по которому двигались татары, казаки, гайдамаки и чумаки изъ различныхъ мѣстностей. Владѣльцами В. были Любомирскіе, Четвертинскіе, Потоцкіе, Юрьевичи и Собанскіе и, наконецъ, съ 1861 г. Высочайше утвержденная Компанія французскихъ банкировъ Кале и проч., которая сначала устроила заводы свеклосахарный, винокуренный и кирпичный на правахъ аренднаго владѣнія, а въ 1898 г. купила во всегдашнее владѣніе на правахъ собственности слѣдующія имѣнія у помѣщика Фелъкса Собанскаго: села — Демковку, Александровку, Литковку, Севериновку, Тростянецъ, Вытягайловку съ Качуровкою и село Большую-Стратіевку. Прихожанъ



ный муж. п. 1091 и жен. 1116. Съ образованіемъ прихода въ В., около 1753 г. устроены въ ней деревянный храмъ во имя св. мученицы Параскевы - Пятницы (28 октября); надъ входною дверью въ храмъ была рѣзная надпись, что онъ построенъ въ 1753 г. Этотъ храмъ былъ отъ трехъ куполахъ, съ отдѣльною колокольнею; просуществовалъ 130 лѣтъ. Въ 1879 году начатъ былъ новый деревянный храмъ въ с. Вытягайловкѣ и оконченъ въ 1883 году; онъ—деревянный, объ одномъ куполѣ, также во имя св. Параскевы. Церковн. земли 69 дес. 1249 саж., въ томъ числѣ усадьбы 3 дес. и сѣнок. 15 дес. 1833 саж. Церковно.-прих. школа съ 1882 года.

203. **Гута с.**—расположено на низменности, при рѣчкѣ Сидьницѣ, которая образуетъ большой прудъ, имѣющій протяженіе на 8 вер.; лежитъ на в. отъ м. Ладжины, въ ю. отъ уѣзднаго города въ 20 вер. Климатическія условія благоприятны; почва—черноземъ, но участокъ церковной земли суглинисто-песчаный. Г. принадлежала некогда Потоцкимъ, затѣмъ Строгановымъ. Прихожане—малороссы, занимающиеся земледѣліемъ; всѣхъ ихъ 1298 д. Въ Г. раньше былъ деревянный трехкупольный храмъ, гдѣ теперь находится усадьба священника. Церковь эта была построена въ 1746 г. по благословенію униат. митрополита Аванасія Шенгичаго. Въ 1853 г. эта церковь была ремонтирована пристройкою боковыхъ придѣловъ, но 28 июля 1888 г. сгорѣла до основанія отъ молніи. Уцѣлѣла только колокольная деревянная, построенная въ 1853 г. Въ 1873 г. построена на счетъ суммъ завѣщанныхъ гр. Потоцкимъ, существующая нынѣ церковь; она—кирпичная, на каменномъ основаніи, съ такою же колокольнею, въ честь Рождества Пресв. Богородицы. Церк. земли: усад. 4 дес. 213 саж., пахати. въ 3-хъ смѣн. 43 дес. 1200 саж., сѣн. въ дубовомъ лѣсу 22 дес. 1200 саж., а всего 70 дес. 213 саж. Причтовая помѣщенія ветхи. Ц.-прих. школа съ 1874 года.

В с. Гуть см. Под. Ев. Вѣд. 1876 г. № 4. ✓

204. **Демковка с.**—расположено на ровной мѣстности при рѣчкѣ Тростаницѣ, къ в. отъ м. Тростница; отъ уѣзднаго г. Брацлава въ 40 вер. Д. некогда принадлежала Потоцкимъ, затѣмъ Собанскимъ, нынѣ Товариществу. Прихожанъ м. п. 898 и жен. 940; кромѣ того, католиковъ 214 и евреевъ 49. Церковь—Покровская, деревянная; построена въ 1875 г. на средства прихожанъ съ пособіемъ отъ казны; освящена 15 сентября 1875 года. Раньше существовала церковь деревянная, построенная въ 1746 году. Она была сожжена татарами и въ 1780 г. была устроена другая церковь по разрѣшенію епископа Іасона Юноши-Смогоржевскаго, данному Чечельницкому декану Теодору Новограбельскому (Гр. Ком. III. 194). Нынѣ церковь имѣетъ земли: усад. и подъ погостомъ 4 д. 2090 с., пах. 94 д. 1181 с., сѣнок. 23 д. 1934 с., въ томъ числѣ подъ садомъ и лѣсомъ 14 д. 692 с., а всего 123 д. 405 с. Въ приходѣ существуетъ церк.-приходская школа съ 1860 г. и школа грамоты съ 1896 года.

205. **Капустяны с.**—лежитъ на почт. дорогѣ изъ Брацлава въ Ольгополь, на границѣ Ольгопольскаго и Ямпольскаго уѣздовъ, при небольшой рѣчкѣ Нетекѣ, протекающей чрезъ все село на пространствѣ около 5 вер.; южная часть села расположена на горѣ, а сѣверная—частью на отлогой, частью на ровной мѣстности. По преданію, мѣстность, гдѣ теперь К., относилась некогда къ с. Демковкѣ и представляла огороды, на которыхъ разводили капусту, отчего образовавшееся здѣсь село получило названіе Капустяны. Какъ село, К. упоминается въ актахъ уже



въ 1629; тогда оно принадлежало Василю Куницкому и насчитывало у себя 47 домовъ или дворовъ (Яблоновскій, Zg. dz., XX, 136). Позже Б. принадлежали Потоцкимъ, затѣмъ Щеніовскимъ (1165 дес.). Населеніе—малороссы, православные, конхъ числомъ муж. и. 784 и жен. 707. О церквахъ с. Капустягъ извѣстно слѣдующее. Въ 1740 г. была устроена церковь, которая сгорѣла; на мѣстѣ сгорѣвшей церкви въ 1771 г. была заложена новая Іоанномъ Розвороничемъ, вице-деканомъ Брацлавскимъ, по благословенію униат. митрополита Фелиціана Володковича, и освящена тѣмъ же Розвороничемъ въ 1775 г. по разрѣшенію Брацлавскаго офиціала Іоанна Любинскаго. Эта церковь была изъ дубоваго дерева, трехкуольная. Въ 1791 г. она имѣла прихожанъ 204 д. об. пола, составлявшихъ 80 домовъ или семействъ. Священникомъ былъ Григорій Остановичъ, умершій въ томъ же 1791 г. (Кн. визитъ, IV, 124). Построенная въ 1771—1775 гг. церковь, отремонтированная въ 30-хъ год. XIX ст., существовала до постройки новой церкви. Эта новая деревянная церковь построена въ 1878 г. въ 4-хъ арш. отъ старой, вмѣстѣ съ колокольней, на которую перенесены были 8 колоколовъ изъ старой церкви, но эта церковь, еще не вполне оконченная, сгорѣла 8 сентября 1878 г.; колокола расплавились и все утварь старой и новой церкви вмѣстѣ съ самымъ храмомъ совершенно уничтожена пожаромъ. Въ 1883 г. построена нынѣ существующая деревянная однокуольная съ колокольней церковь, посвященная имени св. великомуч. Дмитрія, съ каменъ посвященіемъ были и прежде существовавшія церкви; сооружена на средства прихожанъ съ пособіемъ отъ казны. Церк. земли: усад. 3 д. 58 с., пахат. въ 3-хъ смѣн. 41 д., сѣнок. въ дубовомъ лѣсу 8 д., левяды 4 д., всего 56 д. 58 с. Причт. помѣщенія устроены и сданы въ 1879 г. Цер.-прих. школа съ 1883 г.

206. **Кириасовка** с. — расположено при рѣчкѣ Тимановкѣ или, какъ ее иначе называютъ, Конаряхѣ, на почтовой дорогѣ изъ Ольгополя въ Тульчинъ, въ 12 в. отъ послѣдняго. Кириасовка некогда была мѣстечкомъ и называлась также „Краснополемъ“; упоминается въ актахъ уже въ началѣ XVII в. (Яблоновскій, Zg. dz. XXI, 494, 616). Въ XVIII в. К. принадлежала Потоцкимъ, теперь Собанскимъ. Населеніе—малороссы; прихожанъ Кириасовской церкви числится 1879 д. муж. и 2005 жен.; кромѣ того, есть католиковъ около 50 д. Въ началѣ XVIII в. въ К. была небольшая деревянная церковь, вмѣсто которой была устроена въ 1745 г. новая деревянная трехкуольная церковь. При ней были въ XVIII в. униатскіе священники, но въ 1772 г. бывший тогда униатскій священникъ Василій Наливайко присоединился къ православію вмѣстѣ съ церковью; затѣмъ церковь опять подпала униатамъ. Въ 1791 г. при церкви этой было прихожанъ 1360 д. об. пола, составлявшихъ 285 домовъ или семействъ (Кн. визитъ, IV, 123). Возсоединены съ православіемъ церковь, священникъ и прихожане въ 1794 г. Въ 1868 г. начата постройкою нынѣ существующая деревянная Св.-Успенская церковь, оконченная въ 1870 г., и освящена въ томъ году 1-го августа. Она—однокуольная, съ колокольней вмѣстѣ; построена на средства прихожанъ, при усердной заботливости священника Іоанна Бачинскаго; стоимость постройки около 12.000 руб. Въ сей церкви есть чтима икона Божіей Матери, перенесенная изъ старой церкви. Въ церковно-археологическомъ музеѣ при Киевской духовной академіи хранится серебряная чаша XVII в. изъ Кириасовской церкви (по указат. № 2897). Церк. земли: усад. 3 дес. 927 саж., пахатной въ 3-хъ смѣн. 44 дес. 719 саж. и сѣнок. съ дубовымъ лѣсомъ 11 дес. 1788 саж., всего 59 дес. 1034 саж. Причтовья помѣщенія устро-



ены помѣщикомъ въ 1886 г. и приняты въ 1894 г. Церковно-приходская школа съ 1863 года.

207. **Китайгородъ** с.—расположено при небольшой рѣчкѣ Березанкѣ, на покатости; отъ г. Брацлава на югъ въ 40 верстахъ. Мѣстность здоровая; почва—частью черноземная, частью сугликован. Судя по преданію, по сохранившимся церковнымъ документамъ и по вещественнымъ памятникамъ, происхождение прихода Китайгорода можно отнести къ началу XVIII в.; самое же село образовалось раньше этого времени. Это можно заключить изъ того, что въ домахъ мѣстныхъ жителей с. Китайгорода Симеона Редьки и Григорія Грушки существуютъ старинныя балки („сволоки“) съ вырѣзанными на нихъ надписями,—именно, на одной такъ: Домъ сей рѣа Божій Григорій Марченко со женою своею Анною 1705 рокѣ ани въ іюніа, а на другомъ: Домъ сей и живѣщи вие соорѣжиса раба Божій Івано со женою Анастасією рокѣ Божіа 1705 мѣа юніа. Крестьянами передается потомственно, что дома сіи строились въ то самое время, когда въ Китайгородской церкви вкладывался иконостасъ. Это обстоятельство побуждаетъ думать, что сія мѣстность начала населяться далеко раньше 1705 года, разъ въ данное время потребовалась уже для жителей церкви. Преданіе гласитъ, что на мѣстѣ села была дремучій лѣсъ надъ яромъ съ рѣчкою внизу, называвшійся „Верладыка“. Набѣги враговъ и междоусобицы заставляли людей спасаться бѣгствомъ и укрываться въ этомъ лѣсу. Сперва ютились они въ яру, потомъ завели хатки у рѣки; образовался такимъ образомъ хуторокъ, а затѣмъ село. Для защиты отъ набѣговъ разныхъ злыхъ людей поселенцы должны были укрѣпиться: они насыпали большіе земляные валы, слѣды которыхъ въ 30 саж. отъ церкви на югъ до сихъ поръ сохранились. Встарину подобная крѣпость называлась „Китайгородомъ“.—Прихожане—крестьяне, численность коихъ 612 муж. и. и 606 жен. Невѣстно, когда построенъ существующій нынѣ деревянный храмъ во имя св. Ан. Іоанна Богослова, но можно думать, что сооруженіе его относится къ концу XVII вѣка. Была колокольная деревянная того же времени, особо отъ церкви, но она въ 1874 году разобрана. Храмъ Китайгородскій былъ неоднократно исправляемъ и ремонтированъ; такъ въ 1850 г. израсходовано на капитальное исправленіе церкви около 2000 р., въ 1873 г. устроена новая деревянная колокольная, а въ 1875 г. сдѣлано новое исправленіе церкви, стоившее свыше 3000 руб. Изъ священниковъ XVIII в. извѣстенъ Корженецкій; о немъ упоминается въ 1759 г. въ церковномъ документѣ,—что „въ селѣ Китайгородѣ послѣ смерти священника осталась празднаа церковь во имя св. Іоанна Богослова и что поэтому владѣлецъ Китайгородскаго имѣнія Потоцкій пожелалъ рекомендовать и просить преосвященнаго Фелиціана Володковича, епископа Владимірскаго и Брестскаго, намѣтника Кіевской митрополіи, рукоположить во священника къ сей церкви честнаго Стефана Корженецкаго“. До недавняго времени на балкѣ церковнаго дома была надпись: „сей домъ сооружи Іерей рабъ Божій Корженецкій“. Потомъ здѣсь священствовалъ родъ Гиевскихъ; такъ, подъ 1796 г. значится Николай, умершій въ 1827 г., съ 1815 года Симеонъ, умершій въ 1845 г., а съ 1846 г. Викторъ, умершій въ 1873 году. Всѣ они: отецъ, сынъ и внукъ—погребены воулѣ церкви, съ южной стороны отъ западныхъ дверей. Съ 1873 по 1895 г. священствовалъ въ с. Китайгородѣ Палладій Курчинскій; съ 1895 г. по настоящее время—Василій Курчинскій. Церк. земли 101 д. 1073 с., въ томъ числѣ усад. 1 д. 1080 с., пахат. 75 д. 2032 с., луга (луга) 2 д. 2252 с.,



дѣса съ сѣнок. 18 д. 1710 с. Причт. помѣщенія построены въ 1886 г. на средства помѣщика Бржозовскаго. Церк.-прих. школа съ 1853 года.

208. **Клебань** с.—расположено на равнинѣ, по отлогимъ берегамъ р. Сильницы, берущей свое начало въ 30 верстахъ на юго-западъ отъ Клебани. Посрединѣ села есть прудъ, пространствомъ болѣе 300 десят., съ мельницею о шести поставахъ. Въ южную часть пруда впадаетъ рѣчка Кильтыва (она же и Кильцовка). Кромѣ р. Сильницы, протекающей черезъ с. Клебань и впадающей въ р. Бугъ, съ сѣверной стороны села протекаетъ рѣчка Ицка, впадающая въ р. Сильницу ниже Клебанскаго пруда; на ней также устроена мѣстною экономіею мельница о 3-хъ поставахъ, съ прудомъ около 40 десятинъ. Мѣстность—низменная, сравнительно песчаная, богатая водою, но бѣдная садами. Въ климатическомъ отношеніи мѣстность с. Клебани здоровая; грязи мало бываетъ, такъ какъ грунтъ песчаный. Въ глубинѣ почвы добывается бѣлая глина, кварцовый песокъ и на правомъ берегу р. Сильницы—сѣрый гранитъ съ стальнымъ, почти съ серебрянымъ отливомъ. Убѣдныи городъ Брацлавъ—на сѣверъ въ 20 верстахъ. Когда и кѣмъ основано с. Клебань и отчего получило свое названіе—достоверно неизвѣстно. По преданію, с. Клебань во время бышихъ въ Польшѣ турецкихъ завоеваній была торговымъ пунктомъ, откуда турки получали разнаго рода птицъ, а больше всего гусей, отчего и называли мѣстность Клебань „Гусаки“ или „Гусакиви“. Другое преданіе говорить, что Клебань вначалѣ называлась „Ковбани“ отъ низменной мѣстности; переименована же въ Клебань со времени поселенія здѣсь казака Клебы. Въ Клебани, въ нѣсколькихъ десяткахъ саженей отъ нынѣшней церкви, есть слѣды землянаго вала, пересѣкающаго мѣстность отъ лѣваго берега р. Сильницы до праваго берега р. Ицки, образуя треугольникъ, вершина коего упирается въ Клебанскій прудъ; посрединѣ этого вала есть слѣды четырехъугольника, также изъ земляныхъ валовъ, въ одномъ изъ коней есть погребъ, такъ какъ назадъ тому около 50-ти лѣтъ тамъ случился провалъ. Село Клебань—приходъ разбросанныи. Всѣ части села имѣютъ свои мѣстныя названія; середина села носитъ названіе Клебани; далѣе за Клебанью на с.-в. часть села носитъ названіе „Патраманщина“ отъ фамиліи крестьянъ Патраманскихъ; на востокъ и югъ отъ церкви—„Бегасовка“, расположенная на возвышенномъ правомъ берегу пруда и получившая свое названіе отъ крестьянскаго семейства по фамиліи Бегасъ; юго-западная часть Клебани носитъ названіе „Щотковка“ отъ фамиліи экономическаго распорядителя Щотковскаго; на лѣвомъ берегу вершины пруда оконечность села носитъ названіе „Мечиславка“, по имени бывшаго владѣльца графа Потоцкаго. Западная часть села носитъ тоже названіе „Мечиславка“; оба эти поселка устроены по распоряженію графа Мечислава Потоцкаго въ 1840-хъ годахъ. С.-западная часть села носитъ названіе „Мадюдевка“, отъ фамиліи крестьянскаго семейства Мадюдей; она расположена на правомъ берегу р. Ицки. Сѣверная оконечность Клебани носитъ названіе „Дзеровка“, отъ фамиліи крестьянскаго семейства Дзеръ; эта часть Клебани расположена на возвышенномъ берегу р. Ицки. Къ Клебанскому приходу принадлежитъ также приселокъ *Одѣшковка*, который въ административномъ отношеніи принадлежитъ къ обществу с. Антополя. Приселокъ этотъ составляетъ какъ бы продолженіе выселка Бегасовки по направленію къ югу, отдѣлился отъ нея небольшимъ пространствомъ пахатныхъ полей и сѣнокосовъ; состоитъ изъ 10-ти хатъ, расположенныхъ по обоимъ берегамъ р. Кильтывы, запруженной здѣсь мѣстною экономіею въ прудъ



около 50 десятинъ, съ мельницею о 3-хъ поставахъ. Объ этомъ приселкѣ существуетъ слѣдующее преданіе. Въ началѣ XVIII в. на мѣстѣ нынѣшней Оедьковки было село Примышля, принадлежавшее мелкопомѣстному помѣщику Славушевскому. Окруженное со всѣхъ сторонъ владѣніями графовъ Потоцкихъ, имѣіе это часто мѣшало хозяйственнымъ планамъ дѣда Мечислава Потоцкаго, а еще больше графскому его самолюбію. Съ какими предложеніями Потоцкій ни обращался къ Славушевскому насчетъ продажи или обмѣна Примышлинскаго имѣнія, не было никакого успѣха, и графъ Потоцкій пустился на хитрость и насиліе. Пригласивъ къ себѣ Славушевскаго на балъ, Потоцкій далъ тайное распоряженіе, чтобы во время бала Примышля была совершенно разрушена, ея жители были переселены въ сосѣдніе села и вся мѣстность, занимаемая Примышлею, заровнена, вспахана и засеяна. Славушевскій былъ задержанъ на пиру, и распоряженіе Потоцкаго въ точности и во-время исполнено. Славушевскій, ночью возвращаясь съ бала, долго искалъ своего Примышля, пока, наконецъ, наступившій день показалъ ему, что, за исключеніемъ нѣсколькихъ окопозъ, его Примышли и слѣда нѣтъ. Заведенный по этому дѣлу Славушевскимъ искъ длился чрезъ все послѣдніе годы существованія Польскаго государства, но ничѣмъ не конченъ. Одинъ изъ наслѣдниковъ Славушевскаго въ 1850 г. еще былъ въ живыхъ и въ крайней бѣдности владѣлъ документами на Примышлинское имѣніе и нѣкоторыми выписями изъ заведеннаго дѣла съ Потоцкимъ за разореніе Примышля, на мѣстѣ которой возникъ нынѣшній приселокъ Оедьковка, получившій свое названіе отъ имени бывшаго здѣсь мельника Теодора или, по мѣстному нарѣчію, Оедька. Прихожанъ нынѣ въ К. муж. п. 1830 и жен. 1860; кромѣ того, здѣсь есть 15 катол. и 102 еврей. Въ видахъ улучшенія своего быта, нѣкоторые изъ клѣбанцевъ съ 1870 г. стали выселяться въ окранны Подольской губ., смежныя съ Херсонскими. Сначала переселилось туда лишь нѣсколько семействъ; примѣръ ихъ былъ такъ заразителенъ, что впоследствии Клебанскіе крестьяне стали переселяться цѣлыми группами и образовали даже въ 1884 г. поселокъ Волярку у м. Окны. Существующій нынѣ въ с. Клебани храмъ окончательно устроенъ и освященъ въ 1864 г. 6 октября мѣстнымъ благочиннымъ, священникомъ с. Антоновки, протоіереемъ Василиемъ Яковлевичемъ Гречулевичемъ, соборно въ присутствіи главнаго администратора имѣнія графа Михаила Потоцкаго, мѣстнаго вотчинника, на средства котораго воздвигнута эта зданіе съ оградой и колокольнею. Храмъ—зданіемъ кирпичный, на каменномъ основаніи, съ 5 деревянными куполами, въ византийскомъ стилѣ и на видъ очень красивъ; вокругъ него ограда кирпичная на бутѣ, рѣшетчатая, подъ жестью, восьмиугольная; въ сѣверной ея сторонѣ устроена калитка, а съ западной надъ входомъ устроена колокольня, сравнительно съ храмомъ низенькая и тѣсная. Храмъ—однопрестольный, въ честь Покрова Божіей Матери, по примѣру прежде бывшаго; храмозданная грамота выдана преосвященнымъ епископомъ Евсеіемъ въ 1858 г. 13 января. Вся постройка оцѣнена въ 36000 руб., но внутреннее украшеніе храма, какъ-то: иконостасъ, ризница и ризныя иконы—произведено на счетъ прихожанъ. Раньше этого храма была деревянная церковь, просуществовавшая съ 1709 г. по 1865 г. Изъ церковныхъ документовъ видно, что въ с. Клебани въ концѣ XVIII в. былъ приходскимъ православнымъ священникомъ Іосифъ Коростовскій. По разсказамъ старожиловъ, онъ былъ изгнанъ изъ Клебанскаго прихода униатскимъ деканомъ Іоанномъ Розвороничемъ и долгое время жилъ безъ прихода въ с. Литковкѣ Брацлавскаго у., за-



нимаясь земледѣлемъ; когда же послѣдовало разрѣшеніе свободно исповѣдывать православіе, то Іосифъ Коростовскій опять возвратился въ с. Клебань на священническое мѣсто и священствовалъ одновременно и въ одномъ храмѣ съ униатскимъ деканомъ Іоанномъ Розворовичемъ, который умеръ въ 1796 г. Въ 1826 г. Іосифъ Коростовскій уступилъ Клебанскій приходъ зятю своему Іосифу Бобацкому. Затѣмъ были священники: Іоаннъ Розворовичъ съ 1804 по 1839 г., сынъ униатскаго декана Іоанна Розворовича, по смерти котораго принялъ православіе и рукоположенъ во священника на мѣсто своего отца въ с. Клебань; священствовалъ въ с. Клебани вмѣстѣ съ Іосифомъ Коростовскимъ до 1826 г. и съ Іоанномъ Бобацкимъ до 1839 г.; былъ окружнымъ благочиннымъ и умеръ въ 1848 г. Священникъ Іоаннъ Бобацкій—съ 1826 по 1839 г.—поступилъ въ с. Клебань на мѣсто своего тестя, свая. Іосифа Коростовскаго; священствовалъ въ с. Клебани совместно со священникомъ Іоанномъ Розворовичемъ. Съ 1839 г. былъ въ К. одинъ только священникъ Петръ Іоанновъ Розворовичъ (съ 1839 по 1864 г.). Церкви, земли: усад. 5 д. 1020 с., паш. въ 3-хъ см. 88 д. 1677 саж., конопляника 2 дес. 600 с., сѣнок. съ лѣсомъ 39 д. 1172 с., хутора 2 д. 1575 с. Причт. помѣщеніи устроены въ 1885 г. на средства помѣщика Потоцкаго. До 1865 г. въ К. была сельская школа, преобразованная въ 1865 г. въ одноклассное народное министерское училище, которое существуетъ и теперь. Кромѣ министерскаго училища, есть въ разныхъ концахъ с. Клебани 4 школы грамоты для дѣвочекъ. Въ 1898 г. 12 января, на средства, полученные изъ Брацлавскаго Уѣднаго Комитета Попечительства о народной трезвости, открыта въ К. народная чайная и читальня.

209. **Козинцы** с.—занимаетъ мѣстоположеніе низменное; одна только часть села,—по мѣстному названію „Старинцы“,—занимаетъ небольшое плоскогоріе, а остальными части его расположены на берегу рѣчки Бережанки, образующей въ центрѣ села довольно большой прудъ. Ближайшее къ К. мѣстечко Верховка на ю.-в. Климатъ сырой, неблагоприятный для здоровья. Почва большею частію черноземная, но есть и песчаная мѣста. Образование с. Козинецъ, какъ прихода, териется въ глубокой древности. По разсказамъ старожиловъ и по сохранившемуся орекціонному документу видно, что въ давнія времена Козинцы были не селомъ, а торговымъ мѣстечкомъ подъ названіемъ „Козьи хребты“. Хотя въ К. въ XVIII в. была временно униа, но въ настоящее время въ приходѣ католиковъ среди прихожанъ очень мало. Всѣ прихожане по словословію крестьяне-малороссы, занимаются земледѣлемъ. Прихожанъ мужеск. пола 777 и жен. 781; кромѣ того есть 25 католиковъ. Когда построена была въ приходѣ первая православная церковь, трудно определить, за отсутствіемъ письменныхъ памятниковъ. Преданіе говоритъ, что существованіе православнаго храма связано съ началомъ образованія села. Изъ актовъ извѣстно, что въ 1784 г. въ приходѣ сгорѣла церковь въ честь Успенія Божіей Матери, почему на закладку фундамента церкви на мѣстѣ сгорѣвшей выданъ документъ Чечельницкому декану. Построенная такимъ образомъ въ концѣ XVIII в. церковь существовала до 1862 года и находилась въ части села, извѣстной подъ названіемъ „Старинцы“. Въ 1854 г. землевладѣлецъ села, округляя свои земли, нашелъ удобнымъ для себя замѣнить прилегающій къ его усадьбѣ церковный погостъ и усадьбу для причта на находящуюся въ сѣверной части села экономическую ферму, гдѣ въ томъ же году заложено ямъ зданіе новой церкви, которая была окончена въ 1864 году и освящена въ честь Успенія Пресвятой Богородицы.



Церковь эта, существующая и нынѣ,—кирпичная, съ такою же вмѣстѣ колокольнею. Въ храмѣ есть особенно чтимая икона св. Іоанна-Вонна; помѣщается она въ иконостасѣ за храмовой иконой. Изъ метрическихъ книгъ видно, что съ конца XVIII в. по 26 марта 1800 года былъ священникомъ въ К. Степанъ Мокшанскій. Въ тѣхъ же метрическихъ книгахъ за это время подписывается подъ актами викаріемъ Ковинецкимъ священникъ Игнатій Іоанновъ Рыбацкій. Съ 26 марта 1800 г. священникъ Рыбацкій значится уже настоятелемъ прихода до 1803 года, съ какого времени пишется только досматривающимъ приходъ. Съ 1807 года по 1848 г. священникомъ былъ Давидъ Карнасовскій, съ 1850 г. по 1874 г.—Викторъ Базилевичъ, съ 1875 г. по 1890 г.—Игнатій Венгржоновскій, съ 1890 г. по 1893 г. братъ его Олимпій Венгржоновскій, съ 1893 г. священникомъ состоитъ Василій Копоржанскій. Церк. земли 106 д. 557 с., въ томъ числѣ усад. 2 дес. 2305 саж., пах. въ 3-хъ см. 54 д. 1662 саж., сѣн. и лѣса 48 дес. 1390 саж. Пришт. помѣщенія устроены въ 1886 г. на средства помѣщика Бржозовскаго. Ц.-прих. школа съ 1880 года.

210. **Куниче** или **Куничье** с.—расположено по обѣимъ сторонамъ рѣчки Дохны, притока Буга. Мѣстность—холмистая; отъ уѣзднаго города въ 45 верстахъ на с.; отъ ж.-д. ст. „Демковка“—въ 15 вер. на сѣверо-востокъ. Климатъ—благопріятный; почва весьма удобна для занятія хлѣбопашествомъ. Куниче въ актахъ встрѣчается уже въ началѣ XVIII в. Въ вѣвно-русскихъ лѣтописяхъ Самовидца и Величко подъ 1674 годомъ Куниче называется городомъ (мѣстомъ), съ которымъ соединялись другіе меньшіе „городки“. Здѣсь въ 1674 г. произошло кровопролитное сраженіе казаковъ подъ предводительствомъ Дорошенка съ турками, при чемъ много турокъ было побито; но послѣдніе съ новыми силами возобновили сраженіе и првступомъ взяли Куниче; отсюда они пошли на Ладыжанъ, Бершадь, Умань и др. мѣста и вездѣ произвели страшное опустошеніе („Лѣтописъ Самовидца“, стр. 123; „Лѣт. Волячко“, II, стр. 351). Съ такимъ указаніемъ лѣтописей на Куниче, какъ на городъ, вполне согласуется и мѣстное народное преданіе, которое тоже свидѣтельствуетъ, что село Куниче было городомъ, и притомъ городомъ укрѣпленнымъ; мѣста, гдѣ были крѣпости, извѣстныя подъ именемъ „замковъ“, сохранились и до настоящаго времени. Неизвѣстно въ какомъ году, крестьянами при производствѣ своихъ построекъ въ центрѣ села близъ „замка“, было выковано нѣсколько колоколовъ, которые переданы были въ Немировскомъ заводѣ и служатъ до настоящаго времени. Тамъ же при обработкѣ огородовъ выкапываемы были изъ земли золотыя вещи: браслеты, вольца, серьги и т. п. Куниче населяютъ крестьяне-малороссы, которыхъ насчитывается около 2000 душъ обоего пола; населеніе—бѣдное, хотя и трудолюбивое; все православные. На мѣстѣ существующей теперь церкви до 1839 года, по народному преданію, существовала очень ветхая трехкуольная церковь, деревянная, и при ней такая же ветхая маленькая колокольня. Нынѣ существующій храмъ, деревянный, устроенъ въ 1839 году на мѣстѣ старой церкви на средства графа Потоцкаго и прихожанъ; въ 1869 году къ храму былъ пристроенъ притворъ и надъ послѣднимъ устроена колокольня. О священникахъ К. имѣются слѣдующія свѣдѣнія. Въ актахъ XVIII в. упоминается о Куничовскомъ „парохтѣ“ Давидѣ Калугерѣ или Калугерѣ, который былъ рукоположенъ униат. митрополитомъ Филиппомъ Володковичемъ и велъ борьбу съ прихожанами за православіе, за что былъ то удаляемъ изъ прихода, то вновь принимаемъ. Съ 1782 года священникомъ при Ку-



Брацлавскій у. 2 окр.

ичьевской церкви былъ парохъ Ѳеодоръ Лукашевичъ, а съ 1794 г. по 1825 г. — Иліи Судакевичъ; умеръ онъ въ Куничьемъ въ 1825 г. Съ 1826 г. по 1835 г. преемникомъ Иліи Судакевича былъ зять его Пантелеимонъ Базилевичъ и съ 1835 г. по 1884 годъ Петръ Судакевичъ, сынъ Иліи Судакевича. Церковной земли 51 дес. 2282 саж., въ томъ числѣ усадебн. 3 дес. 1048 саж., пахати. въ 3-хъ смѣн. 31 дес. 1126 саж., сѣн. съ куст. 16 д. 1508 с. Причт. помѣщенія устроены въ 1884 г. на счетъ помѣщика Березовскаго. Церк.-прих. школа съ 1864 года.

211. **Литковка** с. — расположено на равнинѣ, имѣющей на сѣверной сторонѣ средней части села два оврага, соединившихся далѣе къ югу въ одну долину — заливной лугъ съ небольшимъ болотистымъ церковнымъ прудомъ, занимающимъ 1 д. 1950 кв. саж. и прилегающимъ къ церковной усадьбѣ съ восточной стороны. Съ запада на востокъ чрезъ село протекаетъ рѣчка Тростинець, берущая свое начало въ Ямпольскомъ уѣздѣ въ с. Изьяшевецѣ и впадающая въ рѣку Бугъ. Почва — черноземная. Отчего село получило свое названіе и когда возникло, неизвѣстно. Жители села издавна были православные, хотя несомнѣнно, что унія была въ приходѣ въ прошломъ столѣтіи. Только хранящійся въ церковномъ архивѣ служебникъ славянской печати уніатскаго изданія Почаевской обители 1751 года служить свидѣтелемъ существованія въ минувшемъ времени унии въ приходѣ. Въ настоящее время прихожанъ числится 954 муж. и 975 жен. пола. Всѣ прихожане — крестьяне. Раньше церкви была деревянная, ветхая и тѣсная, когда и кѣмъ была построена — неизвѣстно. Послѣ сооруженія новой церкви, старая церковь снесена. Церковнице старое находится въ оградѣ церковной, около новой церкви; на мѣстѣ, гдѣ былъ св. престолъ около старой церкви, стоятъ крестъ, обнесенный оградой. Нынѣ храмъ — деревянный, на каменномъ основаніи, во имя св. Ап. Іоанна Богослова, объ одномъ куполѣ, планомъ — въ формѣ креста; къ церкви пристроена деревянная, на каменномъ основаніи и крытая желѣзомъ колокольня. Построена церковь въ 1856 году съ благословенія преосвященнаго Евсевія на средства помѣщика графа Потоцкаго. Съ 1803 по 1822 годъ священникомъ въ приходѣ былъ Онуфрій Іоанновъ Лозинскій, умершій 13 ноября 1822 года на 76 году жизни и погребенный на мѣстномъ приходскомъ кладбищѣ. Съ 1823 по 1835 годъ священникомъ былъ Николай Писнячевскій, умершій 17 февраля 1835 г. на 34 году жизни; погребенъ на мѣстномъ приходскомъ кладбищѣ. Далѣе были священники: съ 1835 по 1843 годъ Іосифъ Петровичъ Базилевичъ, съ 1843 по 1847 годъ былъ Іоаннъ Неровицкій, перемѣстившійся отсюда, какъ извѣстно, въ село Большую-Мочулку Гайсинскаго уѣзда, гдѣ священствовалъ до преклонныхъ лѣтъ; съ 1847 по 1882 годъ Іоаннъ Крыжановскій. Церк. земли 57 д. 1644 с., въ томъ числѣ усад. съ погостомъ 5 д. 990 с., сѣнок. 12 д. 1580 с., хутора 5 д. 456 с. Причт. помѣщенія устроены въ 1884—1891 гг. Церк.-прих. школа съ 1882 года, открыта нынѣшнимъ священникомъ Иларіемъ Вѣлискимъ. Съ 1897 года школа помѣщается въ собственномъ домѣ, который въ томъ же году построенъ на церковной землѣ, вблизи церкви, на средства прихожанъ, пожертвовавшихъ на эту постройку 1300 р. при пособіи въ 400 руб. изъ земскихъ суммъ.

212. **Михайловка** с. — расположено на двухъ противоположныхъ горахъ. Рѣки въ селѣ нѣтъ, а только колодцы, которые при засухахъ и сильныхъ морозахъ даютъ воду скудно. Село отъ уѣзднаго города въ 10-ти верстахъ къ ю.-в. М. существуетъ болѣе 300 лѣтъ тому назадъ. У землевладѣльца села Михайловки Болеслава Зави-



етовскаго есть слѣдующіе документы, свидѣтельствующіе, что село Михайловка существовало въ XVI вѣкѣ: актъ Винницкаго създоваго уряда 1549 г., раздѣльный актъ 1603 г. 12-го мая, утвержденный въ Люблинскомъ трибуналѣ. До 1869 г. въ селѣ Михайловкѣ было два прихода и двѣ церкви: Кресто-Воздвиженская и Покровская, но въ 1869 г. Покровская церковь, вследствие ветхости, была закрыта и прихожане причислены къ Кресто-Воздвиженской церкви, а затѣмъ и самая церковь Покровская разобрана. Прихожанъ нынѣ муж. п. 1057 и жен. 1040; они занимаются хлѣбопашествомъ, а также многіе разводятъ сады (преимущественно вишневый деревья). Крестьяне вообще религіозны, усердны къ богослуженію, говнію, поминновенію умершихъ и къ украшенію церкви. Есть въ селѣ не много католиковъ и евреевъ. Существовавшая до 1853 г. въ селѣ церковь въ этомъ году была разобрана и на мѣстѣ ея выстроена новая деревянная церковь, съ отдѣльной колокольней, на средства графа Михаила Потоцкаго. Въ церкви есть чтимая икона Иверской Божіей Матери въ кіотѣ, выписанная съ Афонской горы въ 1896 г. Священниками бывшей Свято-Покровской церкви были: съ 1803—1807 г. „досматривающимъ“ былъ Григорій Быстриковский; съ 1807 г. по 1838 Лука Галаневичъ, затѣмъ еще 5 священниковъ. Священники Кресто-Воздвиженской церкви были слѣдующіе: первымъ упоминается священникъ Стефанъ Козачинскій въ 1796—1810 г.; въ 1831 г. упоминается священникъ Амвросій Багошій, а съ 1834 г. наблюдающимъ священникъ Лука Галаневичъ; съ 1835 по 1839 г. священники неизвѣстны, такъ какъ метрическихъ книгъ за это время нѣтъ; съ 1839 по 1867 г. священникомъ былъ Василій Розворовичъ; съ 1867 года Никифоръ Гинковский; съ 1884 г. по настоящее время Гуліанъ Грещачевскій. Церк.-земли 119 д. 1686 с., каковое количество образовалось изъ двухъ бывшихъ приходовъ. Причт. помѣщенія ветхи. Въ приходѣ двѣ школы: церковно-приходская съ 1862 г. и школа грамоты съ 1891 года.

213. **Саницы** с.—расположено по долинѣ рѣчки Бережанки, къ ю.-в. отъ м. Тростянца. Долина рѣчки очень многоводна, изобилуетъ родниками ключевой воды и, при своей плодородной почвѣ, представляетъ собою мѣсто, весьма благоприятное для поселенія. Отъ уѣзднаго города 50 верстъ. Почва — черноземъ. С. основаны были на земляхъ графовъ Потоцкихъ крестьянами-малороссами, изъ которыхъ первые поселенцы носили и по сіе время сохранившуюся фамилію Осадчихъ; такъ обыкновенно называли основателей поселенія; по имени одного изъ нихъ селеніе получило названіе Саванецъ. Населеніе занимается хлѣбопашествомъ и, кромѣ обработки своихъ полей, крестьяне обрабатываютъ поля богатыхъ экономій съ свеклосахарными заводами и зарабатываютъ значительныя средства, такъ какъ въ близкомъ сосѣдствѣ съ приходомъ расположено пять сахарныхъ заводовъ. Въ С. православныхъ муж. пола 910, ж. 902, католиковъ 171 д. об. пола и евреевъ 57. Евреи, живущіе въ приходѣ, въ большомъ числѣ люди бѣдные; занимаются отчасти мелочной торговлей и ремеслами. Первый православный храмъ въ приходѣ былъ построенъ въ 1750 году; онъ просуществовалъ до 1882 года, когда на средства прихожанъ и стараніями священника Іакова Крыжановскаго былъ построенъ новый храмъ. Этотъ храмъ, нынѣ существующій, — деревянный, съ такою же колокольней, посвященный имени св. Николая Марліійскаго. Съ 1803 года по 1822-й годъ священствовалъ при сей церкви священникъ Іеремія Холниковскій, а съ 1822 г. по 1850 годъ Давидъ Бачинскій и по 1896 г. Іаковъ Крыжановскій. Съ 1896 г. священникомъ состоитъ сынъ покойнаго Николай Крыжановскій. Церк.



Брацлавскій у. 2 окр.

земли 63 д. 1514 с., въ томъ числѣ усад. 3 д. 1600 с., пах. въ 3-хъ смѣн. 35 д. 1707 саж. Церк.-прих. школа съ 1881 года.

214. **Севериновка с.**—расположено въ долинѣ, по которой съ запада на востокъ протекаетъ незначительная рѣчка Тростянецъ, притокъ Буга; въ настоящее время эта рѣчка представляетъ рядъ почти безпрерывно запруженныхъ мѣсть съ расположенными при нихъ мельницами; отъ уѣзднаго города Брацлава въ 40 верстахъ. Севериновка некогда носила названіе Слободы-Тростянецкой, что видно изъ одного поминка, имѣющагося при церкви, списаннаго съ другаго стараго въ 1797 г. Въ 1765 г. въ приходѣ Севериновкѣ построена церковь во имя святителя Николая старшіемъ прихожанъ. Къ этому, вѣроятно, времени и относится надѣленіе землею владѣльцемъ Потоцкимъ причта наравнѣ съ другими приходами въ Брацлавскомъ уѣздѣ, — конечно, подъ условіемъ принадлежать къ униі, что видно изъ того, что мѣсто пароха въ с. Севериновкѣ получилъ сынъ униатскаго Тростянецкаго пароха (см. Труды Ком., вып. V, стр. 133) Антоній Базилевичъ, затѣмъ храмъ былъ то въ униі, то православнымъ. Когда этотъ край присоединенъ былъ къ Россіи, въ Севериновкѣ остался униатскій священникъ Феодоръ Ницинскій съ дочерью своею Марією, не пожелавшей быть православнымъ священникомъ; временно для него устроена была каплица при лазаретѣ въ м. Тростянецъ, а по уничтоженіи ея проживалъ, гдѣ и умеръ, въ отведенномъ для него домѣ возлѣ Севериновской церкви. Первый храмъ въ селѣ Севериновкѣ былъ основанъ въ 1765 г. старшіемъ прихожанъ; онъ былъ о трехъ куполахъ, на каменномъ фундаментѣ, съ отдѣльною деревянною колокольнею. Храмъ этотъ прекратилъ свое существованіе въ 1885 г., когда, по благословенію преосвященнаго Іустина, освященъ былъ однокупольный деревянный храмъ, съ такою же при немъ колокольнею, начатой постройкою въ 1879 году; старое же церковнище сохраняется и ограждено; на немъ воздвигнутъ деревянный памятникъ, съ водруженнымъ на немъ желѣзнымъ, позолоченнымъ крестомъ изъ стараго храма. Какъ прекратившій свое существованіе въ 1885 г. старый храмъ, такъ и выстроенный и нынѣ существующій новый были воздвигнуты во имя святителя Николая, съ храмовымъ праздникомъ 9 мая. Первымъ священникомъ при открывшейся самостоятельной церкви въ с. Севериновкѣ 1765 г. былъ Антоній Базилевичъ, рукоположенный во священника Холмскимъ епископомъ Максимілианомъ Рыбло. Съ 1803 г. священникомъ состоялъ сынъ его Петръ Базилевичъ; преданіе говоритъ, что онъ уступилъ мѣсто съ 1834 г. сыну своему Пантелеймону, самъ же поступилъ въ Гравновскій монастырь, гдѣ и умеръ іеромонахомъ съ именемъ Палладія. Пантелеймонъ Базилевичъ былъ священникомъ съ 1834 г. по 1863 г., а затѣмъ его сынъ Феодоръ Пантелеймоновъ Базилевичъ. Церк. земли 57 дес. 1460 саж., въ томъ числѣ ус. 3 дес., сѣнок. 17 дес. 560 саж. и пах. 37 дес. 900 саж. Церк.-приходская школа съ 1863 года.

215. **Стратіевка-Великая с.**—расположено на крутой, покатой мѣстности, обгибающей круглымъ прудъ. Прудъ образуется изъ рѣчки Тростяница, протекающей чрезъ м. Тростянецъ и с. Стратіевку и впадающей въ рѣку Бугъ въ селѣ Тростяничкѣ Ольгопольскаго уѣзда. Климатическія условія мѣстности—самыя неблагопріятныя по той причинѣ, что рѣчка Тростянецъ сильно загрязняется Тростянецкимъ сахарнымъ заводомъ, и отъ загрязненной рѣчки происходятъ такіа злоуредныя испаренія, что невпривычному человѣку положительно трудно перейти



плотину. Прихожане низменной мѣстности отличаются вялостью, блѣдностью и желтизною, тогда какъ прихожане нагорной мѣстности прихода, по вышнему своему виду, болѣе свѣжи и здоровы. Почва—черноземная, по мѣстамъ же есть суглинчатая и каменчатая. Относительно названія села существуютъ такія преданія. Во время польскихъ войнъ съ казаками, на мѣстѣ, гдѣ нынѣ находится Стратіевка, одинъ польскій генераль потерѣлъ страшное пораженіе отъ заставшихъ казаковъ и лишился здѣсь почти всего своего войска и обоа, состояннаго изъ казны. Такъ какъ онъ все здѣсь потерялъ, то эту мѣстность, вслѣдствіе этого, стали называть „потерю“, „стратою“, а впоследствии, по заблужденію— „Стратіевкою“. Другое же преданіе говоритъ, что одинъ изъ Потоцкихъ коронный гетманъ, за какія-то заслуги одного казака, по имени Стратія, подарилъ ему кусокъ земли, гдѣ нынѣ находится село Большая Стратіевка. Казакъ здѣсь завелъ хуторъ и назвалъ его своимъ именемъ. Впоследствии же хуторъ сдѣлался селомъ, а казакъ родоначальникомъ поселенія. Численность прихожанъ с. Б.-Стратіевки въ наст. время обою пола 1313 душъ. По народности прихожане—малороссы, а по сословію—крестьяне-собственники. До 1882 г. существовала въ приходѣ Б.-Стратіевки маленькая церковь стариннаго типа, деревянная, трехкупольная, построенная прихожанами въ 1774 г. и освященная въ честь Рождества Пресвятая Богородицы. Эта церковь прекратила свое существованіе по освященію новой церкви въ 1882 г. Старый церковный погостъ огороженъ плетнемъ, а св. престолъ обмурованъ, покрытъ жестью и убитъ крестомъ отъ старой церкви. Новая церковь въ приходѣ—деревянная, на каменномъ основаніи, заложена тоже въ честь Рождества Пресвятая Богородицы въ 1873 г., въ теченіе 8 лѣтъ на средства прихожанъ, при усердіи бывшаго священника Константина Звингородскаго, построена вчердѣ, совершенно же окончена и освящена при священникѣ Арцестархѣ Сухоставскомъ въ 1882 г.; постройка храма обошлась прихожанамъ до 15.000 рублей. Новый храмъ—однокупольный; средняя его часть имѣетъ видъ восьмиугольника; въ смежности съ церковью построена и колокольня; погостъ церкви обведенъ каменною оградой, съ каменной караулкою. Съ м. іюня 1867 г. по м. апрѣль 1877 г. священствовалъ здѣсь строитель теперешняго храма Константинъ Звингородскій, съ богословскимъ образованіемъ, перемѣщенный на настоящій приходъ изъ с. Гайнека Винницкаго уѣзда. Замѣчательные энергичные труды и выносливость этого пастыря. Церкви еще до сихъ поръ свѣжи въ памяти прихожанъ; онъ почти всѣхъ прихожанъ выучилъ молиться Богу, изыскалъ въ маленькомъ и крайне скудномъ приходѣ значительныя средства на постройку новой церкви и построилъ эту церковь вчердѣ; врачуи немощи душевныя, онъ въ то же время былъ для своихъ прихожанъ и врачомъ телеснымъ. Въ холерное время онъ самоотверженно ихъ лечилъ и очень часто собственноручно оттиралъ больныхъ. Прихожане искренно его любили и съ большою скорбію разставались съ нимъ. По прошенію этотъ священникъ перешелъ въ с. Тростянички Ольгопольскаго уѣзда.—Церк. земли 51 д. 797 с., въ томъ числѣ усад. 3 д., пах. 36 д. 84 с., коновязника 1336 с. и сѣнок. 11 д. 1777 с.; на сію землю имѣется при церкви зречія Франциска-Салезія Потоцкаго отъ 26 іюня 1749 г. Причт. постройки выстроены въ 1888 г. Т-вомъ Тростянецкаго завода, владѣющимъ землями Стратіевки. Ц.-прих. школа съ 1872 г.; съ 1885 г. помѣщается въ собств. зданіи.

216. **Тростянецъ** мѣст., съ своими частями Бессарабовкою и Лысогоровкою, расположено при рѣкѣ Тростяницѣ, называемой также Горышкой или Гордыешкой.



которая образуетъ у мѣстечка прудъ и принимаетъ въ себя небольшую рѣчку Нетеку; лежитъ въ юго-вост. углу Брацлавскаго уѣзда, на границѣ съ Ольгопольскимъ; соединено вѣтвью желѣзной дороги, которая проведена отъ ст. „Демковка“ Уманской вѣтви. Т. поселеніе старое, что свидѣтельствуютъ существующіе въ окрестностяхъ земляные валы и городища. Нѣкогда Т. былъ значительнымъ мѣстечкомъ или городомъ и встрѣчается въ актахъ XVI в. (Яблоновскій, *Zr. dz.*, XXI, 404); принадлежалъ въ XVI в. древнему южно-русскому дворянскому роду Слунцамъ, затѣмъ какъ приданное перешло къ Крушельницкимъ, которые продали это имѣніе Збаржскимъ; позже (въ XVIII—XIX в.) принадлежало Потоцкимъ, Собанскимъ, а теперь принадлежитъ Товариществу Тростинецкаго сахарнаго завода. Прихожанъ числится муж. п. 691 и жен. 698. До построенія нынѣ существующей церкви въ Т. была старая деревянная церковь, построенная въ 1726 г. и послѣ освященія новой церкви проданная с. въ Березки Бершадскіе. Въ 1791 г. при церкви было прихожанъ 926, составлявшихъ 180 домовъ или семействъ (*Кн. визит.* IV, 118). Нынѣ существующая церковь каменная съ однимъ куполомъ и колокольней устроена въ 1851 г. помѣщикомъ Болеславомъ Потоцкимъ; освящена въ честь Успенія Пресв. Богородицы, съ какимъ посвященіемъ была и старая церковь. Въ церкви хранится св. Евангеліе изд. Кіево-Печерской лавры, съ надписью отъ 1709 г., что книга эта дана Тростинецкимъ жителямъ Іоанномъ „до храму святаго Успенія Пресвятой Дѣвы Богородицы великаго града Тростинца“. Церк. земли усад. 3 д. 147 саж., пах. 74 дес. 1860 саж., сѣнок. и лѣса 19 дес. 1420 с. Причтвенныя помѣщенія устроены помѣщикомъ. Церк.-прих. школа съ 1860 года.

217. **Холодовка с.**—расположено на ровномъ мѣстѣ при р. Никѣ, впадающей въ р. Сильницю. Съ давнихъ поръ принадлежало Потоцкимъ, затѣмъ Строгановымъ. Капматическія условія мѣстности благопріятствуютъ здоровью. Почва—черноземная, плодородная. Занятіе жителей—хлѣбопашество. Существующій нынѣ храмъ построенъ въ 1771 году; онъ деревянный, однокупольный; въ 1834 г. пристроено къ нему два придѣла; обновленъ иконостасъ въ 1853 г. Посвященъ храмъ Рождеству Пресвятой Богородицы. Священнослужители, бывшіе въ с. Холодовкѣ, слѣдующіе: Стефанъ Дубицкій, Θεодосій Яворскій, Романовичъ, Сергій Пергатовскій, протоіерей Евтихій Литвинскій; въ настоящее время священникъ Михайлъ Герсильевичъ; всѣ окончили курсъ въ Подольской духовной семинаріи. Церк. земля 100 д. 1191 с., въ томъ числѣ усад. 3 д. 960 саж., сѣнок. 13 д., хутора 2 дес. 600 с., остальная земля пахатная. Причт. помѣщ. построены въ 1883—1887 гг. Школа существовала съ 1852 г.; въ 1894 году построено новое школьное зданіе и школа переименована въ церковно-приходскую.

✓ 218. **Цыбулевка с.**—расположено при рѣчкѣ, называемой Шараниномъ, на низменномъ мѣстѣ, противъ с. Старой Цыбулевки, на границѣ Ольгопольскаго уѣзда; отъ станціи Юго-Западной желѣзной дороги „Крыжополь“ въ 18 верстахъ. Мѣстность въ санитарномъ отношеніи весьма хорошая, благодаря обилію садовъ, разведеніемъ которыхъ жители занимаются съ особенною охотою. По преданію, мѣстность, на которой нынѣ стоитъ село, состояла изъ необитаемаго пустыря. Первые поселеншіе эту мѣстность были выходцы изъ Литвы (и теперь въ с. Цыбулевкѣ есть очень много домохозяевъ по фамиліи Литовщукъ), которые занимались огородничествомъ и преимущественно разведеніемъ цыбули, которую во множествѣ сбывали жидамъ. Въ настоящее время здѣсь считается населенія муж. пола 985 душъ,



а жен. 898, всего 1878 душъ; р.-католиковъ муж. 13 и жен. 11 д., всего 24 д. Главное занятіе жителей—земледѣліе. Прихожане с. Цыбулевки усердны къ церкви, что доказывается случаями значительныхъ пожертвованій деньгами въ пользу церкви какъ со стороны отдѣльныхъ лицъ, такъ и цѣлаго общества, составившаго съ 1896 года приговоръ на постройку новой церкви стоимостью 15900 руб. Нынѣ существующая въ Ц. церковь во имя св. Архангела Михаила построена въ 1772 г., съ разрѣшенія Брацлавской духовной власти; заложена Розноровичемъ, Брацлавскимъ деканомъ; она—деревянная, на каменномъ основаніи. Въ 1848 году церковь расширена двумя кирпичными боковыми приделами на счетъ прихожанъ. Изъ эрекции, выданной въ 1772 году Францискомъ Потоцкимъ, видно, что при постройкѣ строившейся тогда церкви въ с. Цыбулевкѣ былъ первымъ священникомъ Іоаннъ Садковский. Съ 1782 г. былъ назначенъ священникъ Іоаннъ Барвинскій, въ 1792 г. Павелъ Корицкій.—Церк. земли 53 д. 2297 с., въ томъ числѣ усад. 1½ д., пахати. въ 3-хъ смѣн. 35 д. 981 с. и смѣн. 17 д. 116 с. Причт. помѣщенія устроены въ 1884—1886 гг. Съ 1865 г. въ селѣ Цыбулевкѣ была школа грамоты, а съ 1886 г. переименована въ церковно-приходскую школу. Съ 1884 г. школа помѣщается въ собствен. зданіи, построенномъ стараніемъ прихожанъ вблизи церкви.

### 3-й благочиннической округъ.

219. **Бортники** с., Печерской волости, находится на юго-западъ отъ г. Брацлава, въ 12-ти верстахъ; отъ ж.-д. станціи „Юрковка“ въ 18 вер., отъ почтовой станціи Торкова въ 6 верстахъ. Расположено оно на двухъ холмахъ и дѣлится рѣчкою Кваткою на двѣ равныхъ половины. Климатъ благопріятный для здоровья; почва черноземная и суглинистая. Бортники вѣроятно получили свое названіе отъ того, что здѣсь, въ дремучихъ лѣсахъ, жили люди хуторами и держали на деревьяхъ борти пчелъ. Въ селѣ есть возвышенность, господствующая надъ всѣмъ селомъ и окружающими полями, на которой, по разсказамъ стариковъ, былъ замокъ; подъ замкомъ были погреба, гдѣ скрывалось имущество; кладбище крѣпости до сихъ поръ сохранилось. Есть еще въ лѣсу два городища; до недавняго времени находили въ нихъ доски и камни. Бортники вначалѣ входили въ составъ староства Брацлавскаго, потомъ перешли къ графу Игнатію Холоневскому. Въ 1825 г. графъ Холоневскій, говорятъ, раздѣлилъ его на 18 участковъ и отдалъ ихъ своимъ должникамъ, почему и нынѣ въ Бортникахъ 9 помѣщиковъ. Населеніе прихода состоитъ изъ крестьянъ православныхъ, коихъ всего 1682 души. Чудо-Михайловская церковь—деревянная, на каменномъ основаніи, трехъувольная, покрытая листовымъ желѣзомъ. По распоряженію митрополита униатскаго Аванасія Шенгяцкаго, заложена она въ 1732 г. и окончена въ 1747 году стараніемъ священника Андрея Зубачевского, на средства прихожанъ. Колокольня—деревянная, устроена, по преданію, стараніемъ крестьянъ Министенка и Уманца; послѣдній, освободившись отъ татарскаго плѣна, принесъ много денегъ съ собою, на которыя и устроилъ колокольню, а первый пособилъ ему. Первымъ священникомъ въ Б. былъ Андрей Батановскій; вторымъ—Андрей Зубачевскій, построившій существующую до-



ныи церкви; третьимъ затѣмъ—Стефанъ Лисецкій, перешедшій изъ уни въ православіе со всею приходомъ въ 1797 г.; четвертымъ свящ. былъ зять Лисецкаго Іоаннъ Янушевскій, служившій долгое время въ должности благочиннаго,—человѣкъ трудолюбивый и религіозный, при которомъ нравственное состояніе прихожанъ было высоко поднято; онъ уступилъ приходъ зятю своему Θεодосію Янковскому. Последний помѣнился съ священникомъ села Комарова Максимомъ Богдановичемъ, который, послѣ смерти жены, принялъ монашество и уступилъ приходъ зятю Θεранонту Смицкому, служившему въ Б. только два года; мѣсто его занялъ Іоаннъ Зоулинскій, служившій въ приходѣ 20 лѣтъ, по 1879 году. Затѣмъ 16 лѣтъ священствовалъ въ Бортинцахъ Сильвестръ Тарногородскій, отецъ теперешняго священника, пользовавшійся большимъ уваженіемъ и любовью со стороны прихожанъ. Церк. земли 48 д. 784 с., въ томъ числѣ усад. 1 д. 205 с. и сѣн. 5 д. Причт. помѣщенія ветхи. Церк.-прих. школа съ 1884 года.

220. **Даньковка с.**—находится на кажной сторонѣ м. Печеры и составляетъ какъ бы часть его; только ручей раздѣляетъ усадьбы крестьянъ м. Печеры и с. Даньковки; расположено вдоль ручья, не имѣющаго своего наименованія; урѣдн. г. Брацлавъ находится къ востоку отъ Даньковки въ 15 вер.; почт. ст. Торковъ къ югу въ 10 верст. Населеніе пользуется ключевой водой; тонкихъ мѣсть и болотъ вблизи нѣтъ, почему мѣстность можно считать здоровою. Почва—черноземъ съ глиной. Даньковка въ прошломъ столѣтіи входила въ составъ Печерскаго прихода и только въ 1782 году образованъ отдѣльный приходъ изъ Даньковки и деревни Петрашовки. Въ началѣ текущаго столѣтія Петрашовка присоединена къ Печерскому приходу. Въ настоящее время православныхъ въ приходѣ 802 души обоюго пола и католиковъ 90 душъ об. п.; все они—крестьянскаго сословія. Существующая нынѣ въ приходѣ церковь заложена въ 1782 году, о чемъ свидѣтельствуетъ храмоданная грамота, выданная въ томъ же году на латинскомъ языкѣ униатскимъ епископомъ Львовскимъ. Церковь заложена была на средства владѣльца имѣнія, римско-католическаго епископа Игнатія Длузскаго, но такъ какъ имѣніе скоро (послѣ закладки церкви) перешло къ другому владѣльцу Свѣйковскому, то церковь строилась прихожанами-крестьянами, сначала униатами, а потомъ православными. Въ 1872 году вся церковь была заново передѣлана, при чемъ потолокъ положенъ досчатый въ суфитомъ, стѣны вновь оштукатурены какъ снаружки, такъ и внутри церкви; пристроены къ алтарной части храма ризница и пономарня, выведенъ на стѣнахъ деревянный куполъ, узоконъ новый полъ въ церкви и вся крыша покрыта желѣзомъ. Храмъ посвященъ въ честь Покрова Божіей Матери. Со времени образованія Даньковскаго прихода въ немъ служило 7 священниковъ. Первымъ священникомъ въ Даньковкѣ былъ Мартинъ Яковленичъ Бялостоцкій (1782—1826); онъ былъ членомъ Присутствія Брацлавскаго Духовнаго Правленія; при немъ построена церковь въ Д., а существующій и по настоящее время шести-ярусный иконостасъ устроенъ имъ на собственныхъ средствахъ; имъ же построенъ домъ для священника на его собств. средства, гдѣ живутъ до настоящаго времени священники с. Даньковки. Послѣ него священникомъ въ Д. былъ его зять Анкентій Остаповичъ; умеръ въ 1867 г., уступивъ приходъ свой еще въ 1864 г. зятю своему Иполиту Яворовскому. Но о. Иполитъ служилъ недолго, всего семь лѣтъ, и умеръ отъ чахотки. Слѣдующій священникъ Гуліанъ Яворовскій въ с. Даньковкѣ былъ только одинъ годъ. Священникъ Григорій Солуха былъ въ Даньковкѣ



пять летъ. После о. Григорія былъ Алексѣй Крыжановскій, служившій раньше четыре года учителемъ въ духовн. училищѣ. Въ настоящее время священникомъ въ Давьковѣ Николай Новицкій. Церковной земли 60 д. 333 саж., въ томъ числѣ усад. и подъ ногостомъ 2 д. 1476 саж., сѣнокоса 26 д. 2496 саж. и пах. 30 дес. 1461 саж. На эту землю имѣется эрекция, выданная бывшимъ владѣльцемъ села, епископомъ Игнатіемъ Друзеинымъ въ 1782 г. Причт. помѣщенія устроены въ 1890 г. на зем. сборъ. Ц.-прих. школа съ 1882 г.; помѣщается въ собственномъ зданіи.

221. **Жабокричъ с.**—расположено на склону холмовъ, которые прилегаютъ къ рѣкѣ Кваткѣ, образующей довольно широкую болотистую низменность, покрытую камышомъ и разными зарослями. Къ селу Жабокричу принадлежатъ два небольшихъ приселка—*Майданъ* и *Войцѣшовка*, которые расположены почти въ противоположныхъ сторонахъ отъ Ж., и тотъ и другой въ разстояніи не больше одной версты отъ него. Отъ уѣзднаго города Брацлава Ж. на разстояніи 20 верстъ; отъ станціи Юго-Западной желѣз. дороги „Юрковка“ на разстояніи 12 верстъ. Южная часть села Жабокрича, расположенная на холмахъ, находится въ мѣстности, благоприятной для здоровья, сѣверная же часть, прилегающая къ рѣкѣ, изобилующей болотами, отличается нездоровымъ климатомъ; часто здѣсь появляются эпидемическія болѣзни: лихорадка и тифъ. Почва—глинистая и песчаная и только въ некоторыхъ мѣстахъ черноземная. Ж. является въ актахъ въ XVI в. Православіе существуетъ здѣсь съ весьма древнихъ временъ. Некоторымъ доказательствомъ этого можетъ служить то, что въ настоящее время недалеко отъ села существуетъ мѣстность подъ названіемъ „Монастырище“, гдѣ, по преданію, былъ православный монастырь. Прихожанъ числѣ муж. п. 789 и жен. 788; все прихожане—крестьянскаго сословія. Все они занимаются земледѣліемъ, поденорьемъ которому служатъ некоторые ремесла, какъ-то: плотничество, сапожничество и гончарство. Имѣе существующій храмъ—деревянный, на каменномъ основаніи, во имя св. чудотворца Николая; построенъ въ 1756 г., но народная молва гласитъ, что въ 1756 г. онъ былъ только перестроенъ. Первоначально храмъ былъ трехкуольный, но въ 1858 г. два купола сняты и пристроены ризница и пономаря. Изъ бывшихъ священниковъ Ж. извѣстны: Григорій Янковскій, который священствовалъ съ 1823 по 1844 гг., вследствие непріятныхъ отношеній съ владѣльцемъ имѣнія въ 1844 г. перешелъ въ с. Бараница Могилевскаго уѣзда; затѣмъ Иларіонъ Книгвицкій до 1851 г. Съ 1851 по 1854 г. приходъ числился за сиротами Книгвицкими. Въ 1854 г. поступилъ на приходъ священникъ Василій Думинскій, священствовавшій до 1864 года; при немъ была сдѣлана перестройка церкви; затѣмъ священствовалъ въ Ж. братъ Василія Думинскаго, Христофоръ Думинскій, и съ 1875 г. состоящій и нынѣ на службѣ въ с. Жабокричъ сынъ Христофора Думинскаго Іоаннъ Думинскій. Церк. земли 35 д. 1972 с., въ томъ числѣ усад. 2 д. 1104 с., пах. въ 3-хъ см. 25 д. 1400 с., хутора съ сѣнок. и лѣсомъ 7 д. 1968 с. Причт. помѣщенія устроены въ 1895—1896 гг. на зем. сборъ. Ц.-прих. школа съ 1882 г.; помѣщается въ собств. домѣ, устр. въ 1889 году.

222. **Жахноука с.**—расположено на низменности среди двухъ отлогихъ холмовъ; отъ уѣзднаго города на разстояніи 26 вер.; самая близкая ж.-д. ст. „Рахны“ въ 15-ти вер. Низменность, среди которой расположенъ грязный прудъ, пагубно вліяетъ на здоровье народа. Почва черноземная, смѣшанная съ суглинкомъ. Нѣ-



когда Ж. принадлежала Замоискимъ, Конецпольскимъ, затѣмъ Свѣйковскимъ, Качановскимъ, теперь Моссаковскимъ. Населеніа теперь въ Ж. всего 900 душъ; всѣ они—крестьяне, занимающіеся исключительно хлѣбопашествомъ. Жахновцы считаются народомъ кажиточнымъ, такъ какъ плодородіе почвы способствуетъ хлѣбопашеству. Живя вдали отъ фабрикъ и заводовъ и занимаясь хлѣбопашествомъ, они отличаются честностью и трудолюбіемъ. Храмъ во имя преп. Онуфрія сооруженъ въ 1889 г. на средства крестьянъ, деревяннымъ, на каменномъ основаніи. До 1889 года въ приходѣ существовали храмы деревянные, изъ которыхъ послѣдній былъ разобранъ, а матеріалъ изъ него проданъ на часовню въ сѣсѣдній приходъ. Изъ священниковъ извѣстны: Оома Омелиновскій, съ 1819 по 1850 г., погребенный около церкви; Іоаннъ Компанъ, бывший здѣсь 20 лѣтъ съ 1853 года; послѣ него по настоящее время уже 5-й по числу священникъ. Церковной земли 34 д. 1535 с., въ томъ числѣ ус. 1 дес. 350 саж., сѣнокосной 11 дес. 821 саж. Причт. помѣщенія устр. помѣщикомъ въ 1886 г. Ц.-прих. школа съ 1886 года.

223. **Забужье с.**—приходъ, состоящій изъ с. Забужья и пришежныхъ деревень *Выгнанки* и *Паланки*. Село Забужье расположено на правомъ берегу р. Буга; мѣстность эта отлогая, нѣсколько покатая къ рѣкѣ. Деревня Выгнанка расположена тоже на правомъ берегу р. Буга, въ трехверстномъ разстояніи отъ с. Забужья внизъ по теченію рѣки; мѣстность эта поднимается довольно высоко надъ уровнемъ Буга. Деревня Паланка расположена въ пятиверстномъ разстояніи отъ с. Забужья, по направленію къ ю.-в., на лѣвомъ берегу небольшого ручейка; восточный конецъ ея тоже почти-что упирается въ самую рѣку Бугъ. З. отъ уѣзднаго города къ западу на 12 верстѣ. Климатическія условія весьма благоприятны для здоровья. Почва здѣсь состоитъ изъ довольно глубокаго чернозема, съ примѣсью небольшого количества песку. Какъ передаютъ старожилы, село Забужье постепенно образовалось изъ переселенцевъ изъ с. Малой-Бушиночки, расположеннаго на лѣвомъ берегу р. Буга, прямо противъ самаго с. Забужья; такъ какъ населялись на р. Бугъ, то это обстоятельство дало поводъ назвать этотъ новый поселокъ Забужьемъ. Въ д. Выгнанкѣ, говорятъ, первоначально жили раскольники, по помѣщикъ выгналъ оттуда ихъ и заселилъ эту мѣстность малороссами; отсюда и произошло названіе „Выгнанка“. Прихожанъ нынѣ всѣхъ мужскаго пола 742 и жен. 732.; всѣ они крестьяне, отличаются добрыми нравами. Въ З. живетъ 19 евреевъ; католиковъ нѣтъ, кромѣ нѣсколькихъ лицъ, служащихъ въ экономіи. Изъ хранящейся въ церк. архивѣ презенты князя Четвертинскаго видно, что первый храмъ въ с. Забужьѣ былъ имъ построенъ до 1782 года. Преданіе же говоритъ, что этотъ деревянный храмъ о трехъ куполахъ, на каменномъ основаніи, былъ построенъ старостомъ прихожанъ съ соизволенія помѣщика около 1760 года. Вѣроятно, въ то же самое время была построена отдѣльно отъ церкви деревянная колокольня въ два яруса, на каменномъ основаніи, крытая гонтою. Въ 1840 году этотъ храмъ былъ поднимаемъ прихожанами для исправленія подъ нимъ фундамента; въ такомъ видѣ храмъ и колокольня просуществовали до 1865 г. Въ этомъ году прихожане, во главѣ съ своимъ священникомъ Николаемъ Сольскимъ, приступили къ исправленію храма, но при началѣ работъ стѣны его оказались такъ гнилы въ своихъ связяхъ, что исправить ихъ не было никакой возможности. Ревнуя о храмѣ Божіемъ, прихожане на свой страхъ, безъ разрѣшенія епархіальнаго начальства, рѣшились разобрать старый храмъ до основанія и на томъ же самомъ мѣстѣ воз-



двигли въ теченіе шести мѣсяцевъ, съ мая по октябрь, совершенно новый храмъ, согласно проекту, данному на исправленіе стараго храма, при чемъ большую помощь оказали имъ помѣщикъ Прошинскій, подаривъ имъ почти все дерево изъ своего лѣса. Такъ какъ по новому проекту колокольня была построена вмѣстѣ съ церковью, то старая колокольня была разобрана прихожанами. Какъ и старая церковь, новая была посвящена памяти святаго великомуч. Дмитрія Солунскаго. Въ новостроенный храмъ вложенъ изъ старой церкви старинный иконостасъ рѣзной работы, изъ липоваго дерева, пяти-русный. Въ д. Выгнанкѣ есть кладбищенская церковь во имя св. кн. Александра Невскаго. Какъ видно изъ презенты кн. Четвертинскаго, первымъ священникомъ въ 3. былъ Ілія Томашкевичъ съ 1782 г., но сколько времени продолжалась его служба въ этомъ приходѣ, неизвѣстно. Изъ надписи, сдѣланной на послѣднемъ листѣ церковной книги „Апостоль“, напечатанной въ 1756 году, видно, что еще въ 1799 г. священникомъ е. Забужья былъ Ілія Томашкевичъ, а дьячками были Симеонъ Желиховскій и Евтихій Волошеневскій, какъ такъ всѣ три они подписались, какъ свидѣтели, въ томъ, что какой-то Ігнатій Минковатый присягнулъ, что не будетъ пить водки шесть лѣтъ. Съ 1803 г. священствовалъ Іосифъ Томашкевичъ, который въ послѣдніе годы своего служенія сталъ подписываться не Томашкевичъ, а Томашевскій. Слѣды по надписямъ въ метрическихъ книгахъ, видны, что преемственно за Іосифомъ Томашевскимъ священниками въ с. Забужьѣ были родные братья Петръ и Григорій Томашевскіе, сыновья Якова Томашевского. Петръ Томашевскій былъ священникомъ съ 1824 г. по 1826 г., а Григорій Томашевскій былъ священникомъ съ 1826 по 1827 годъ, и на немъ окончился рядъ священниковъ изъ рода Томашевскихъ. Съ 1829 года было священниковъ въ этомъ приходѣ 7, считая въ томъ числѣ теперешняго. Церк. земли 48 д. 641 с., въ томъ числѣ усад. 3 д. 653 с., пах. въ 3-хъ смѣн. 36 дес. 1843 с. и сѣн. безъ лѣса 8 д. 545 с. Причт. помѣщенія строится. Ц.-прих. школа въ 3. съ 1889 г., въ д. Выгнанкѣ школа грамоты съ 1895 г. и въ д. Цаланкѣ также школа грамоты съ 1897 года.

О с. Забужьѣ см. Под. Еп. Вѣд. 1876 г. № 1.

224. **Звониха с.**—расположено частью на возвышенности, а частью на низменности, недалеко рѣки Буга. Черезъ село протекаютъ двѣ маленькія рѣчки, впадающія въ р. Бугу; на западъ мѣстечко Тывровъ, Винницкаго уѣзда въ 5 вер. Климатическія условія мѣстности благоприятны; почва—глинистая. Приходъ Звониха—село древнее; названіе свое получилъ, говорятъ, оттого, что въ томъ мѣстѣ, гдѣ теперь расположено село, жили и занимались своимъ ремесломъ колокольные мастера. Въ настоящее время большая часть крестьянъ, имѣющая поленыя надѣлы, занимается хлѣбопашествомъ и садоводствомъ. Прихожанъ муж. и 705 и жен. 736; среди нихъ живутъ нѣсколько семействъ католиковъ и евреевъ 3 человека. Прежній храмъ въ с. Звонихѣ былъ деревянный, на каменномъ основаніи, въ честь Покрова Божіей Матери; построенъ въ 1737 году иждивеніемъ и стараніемъ прихожанъ. Въ 1888 г. освящена вновь устроенная церковь, а прежняя продана крестьянамъ деревни Перенеличья Брацлавскаго уѣзда; церквище вошло въ погостъ при новой церкви. Новый храмъ—также деревянный, однокупольный; устроенъ вмѣстѣ съ колокольней, въ честь Покрова Пресвятой Богородицы, на средства прихожанъ, стоимостью 11699 р. 86 к.; иконостасъ—одноярусный. По сохранившимся церковнымъ документамъ, свѣдѣнія о священно-церковнослужи-



Брацлавскій у. 3 окр.

теляхъ слѣдующихъ: съ 1803 г. по 1824 годъ священствовалъ Аванасій Грѣльскій, съ 1824 г. по м. апрѣль 1861 г. Іудіанъ Іоанновичъ Трохимовичъ; похороненъ при церкви. Съ м. іюня 1861 года по м. декабрь 1863 г. священствовалъ Теодоръ Петровичъ Руцинскій, отсюда выбылъ въ полковые священники; въ 1896 г. предъ смертію онъ заѣхалъ въ билетахъ 4<sup>0/0</sup> Государственной ренты 250 р. въ пользу церкви, а 150 р. въ пользу церковно-приходской школы; похороненъ въ г. Ямполь Подольской губ. Съ января 1864 г. по апрѣль 1867 года священствовалъ Іоаннъ Ковердынскій, похороненъ при церкви. Съ 1867 г. 18 октября по 1884 г. 24 сентября священствовалъ Іаковъ Эразмовичъ Титомиръ; похороненъ на приходскомъ кладбищѣ. Съ 17 октября 1884 г. по настоящее время священникомъ состоитъ Николай Крыжановскій. Церковн. земли: ус. въ 3-хъ мѣстахъ 1 д. 1078 с. пах. въ 4-хъ смѣн. съ хут. и сѣн. 42 дес. 2103 с. Причт. помѣщенія устр. въ 1885 г. Министерская народная школа открыта въ с. Звонихѣ въ 1883 году; въ 1887 г. въ мѣсяцъ ноябрь въ с. Звонихѣ открыта женская школа грамоты.

225. **Ивоновцы** с.—занимаетъ ровную площадь при притоцѣ рѣки Буга рѣчкѣ Рапанхѣ, близъ границы Імпольскаго уѣзда и м. Краснаго. Мѣстность здоровая, благодаря песчаной почвѣ и отсутствію въблизи болотистыхъ мѣстностей. Прихожанъ въ И. теперь всего 900 душъ слишкомъ. Всѣ они крестьяне, занимающіеся исключительно хлѣбопашествомъ. До 1872 года въ И. храмъ былъ деревянный, о трехъ куполахъ, крытый гонтою. Колокольня при немъ была тоже деревянная. Храмъ этотъ былъ построенъ еще въ 1740 г. стараніемъ прихожанъ. Пожертвованія благочестивыхъ христіанъ и единовременное пособіе въ 3000 руб. отъ казны дали имъ возможность приступить къ постройкѣ новой церкви уже каменной. Въ 1870 году освящено было мѣсто для новаго храма, а черезъ два года на немъ уже встала довольно красивая шестикупольная каменная церковь, соединенная съ такой же каменной колокольней. Посвященъ этотъ храмъ въ честь св. Архистратига Михаила и освященъ преосвященнымъ Леонтіемъ. Ко времени освященія новаго храма старый былъ снесенъ, а на его мѣсто построенъ небольшой памятникъ. По имѣющимся даннымъ, хранящимся въ архивѣ церкви, священники въ И. были слѣдующіе: Матѳей Маниловскій съ 1804 по январь 1820 г., въ этомъ году скончавшійся; на его мѣсто, праздно въ теченіе пяти лѣтъ, былъ назначенъ его сынъ Георгій (съ 1826 по 24 декабря 1832 г.), который перешелъ въ другой приходъ, а на его мѣсто поступилъ другой сынъ Матѳея Маниловскаго—Іоаннъ, который скончался 8 февраля 1851 г., начавши свое служеніе здѣсь съ 1836 года. По смерти Іоанна Маниловскаго начинается цѣлый рядъ пастырей, которые служили въ И. недолго. Текущій священникъ—это уже 11-й по числу, считая съ 1836 г. Между этими священниками нужно упомянуть Николая Вилковскаго, при которомъ выстроена нынѣшняя церковь. Благодаря его старанію и распорядительности, въ 1872 году освященъ новоосвоенный храмъ, хотя и небольшой, но прекрасный. Церковной земли 34 д. 1425 с., въ томъ числѣ усад. 1 д. 1425 саж., пах. 33 дес. Причт. помѣщенія устроены въ 1894 г. Церк.-прих. школа съ 1884 года.

226. **Копіевка** с.—расположено на возвышенности, по обоимъ берегамъ рѣчки Сильницы, праваго притока р. Буга, на с.-з. отъ м. Тульчина въ 10 вер., отъ г. Брацлава въ 20 вер.; мѣстность здоровая. Почва—неглубокій черноземъ съ глинистой подпочвой, а въ некоторыхъ мѣстахъ, особенно по скатамъ горъ,—глинистая. По пре-



данію. Кошіевка въ давнее время называлась мѣстечкомъ „Гостелиницами“, названа же была Кошіевкою по фамиліи владѣльца Кошіевскаго. Къ Кошіевскому приходу принадлежала прежде д. Шура-Кошіевская. Прихожанъ въ К. муж. п. 668 и жен. 673; всѣ они—малороссы и крестьянскаго сословія. Въ концѣ XVIII и началѣ XIX в. К. принадлежала гр. Потоцкимъ. Потоцкій, жившій въ началѣ нынѣшняго вѣка, не хозяйничалъ самъ, а отдавалъ села въ аренду посессорамъ, которые сильно притѣснили крестьянъ и изнурили ихъ работами. Такъ, нѣкто посессоръ Х. имѣлъ особый станокъ (прозванный кобылою), къ которому привязывали провинившихся и били кнутами. Въ 1850 г. графъ Михаилъ (Мечиславъ) Потоцкій, съ Высочайшаго соизволенія, уволилъ крѣпостныхъ крестьянъ въ званіе обязанныхъ; отдалъ имъ въ собственность всѣ ихъ усадьбы, огороды и луга; освободилъ отъ барщины и всѣхъ натуральныхъ повинностей, за пользованіе же землей назначилъ оброкъ, который долженъ былъ уплачиваться въ теченіе 14 лѣтъ; предоставилъ право собирать мѣрской сходъ и на немъ избирать старосту, повѣренныхъ и другихъ лицъ, назначать рекрутъ и обсуждать другія дѣла; изъ своихъ лѣсовъ позволялъ пользоваться сушнякомъ и валежникомъ и назначилъ 15 тысячъ на вспоможеніе бѣднымъ въ уплатѣ податей. Въ 1868 г. земля, бывшая въ оброчномъ содержаніи у крестьянъ, оставлена за ними, вѣдствіе этого надѣлы у крестьянъ большіе. Прихожане занимаются преимущественно земледѣіемъ; ремесленниковъ весьма мало. Существовавшая въ половинѣ XVIII в. церковь сгорѣла. Нынѣ храмъ деревянный, во имя св. Архистратига Михаила, заложенный въ 1778 г., съ благословенія Леона Шенцякаго, униат. епископа Львовскаго, Галицкаго и Каменецкаго; освященъ въ 1780 году (Труды Ком. III, 296). Церковь построена изъ дуба въ срубъ и была первоначально покрыта гонтою. Въ 30-хъ г. были подложены подъ церковь каменный фундаментъ. Въ 1847 г. 3 купола церкви были покрыты жезью. Иконостасъ въ ней рѣзной, пяти-ярусный. Въ церкви есть чтимая икона св. Николая Чудотворца. Образъ нарисованъ на деревянной доскѣ, длиною въ 8 и шириною въ 6 вершковъ, старинной живописи; на образѣ серебряная, позолоченная риза. Образъ сей, по разсказамъ старожиловъ, купленъ за Днѣпромъ у русскаго разносчиковъ Васиіемъ Курдабаномъ, въ домъ котораго образъ сей долго находился и отъ времени такъ почернѣлъ, что нельзя было различить лица святаго. Въ неизвѣстный годъ 9-го мая до восхода солнца этотъ образъ совершенно обновили. Узнавъ объ этомъ, мѣстный прятъ желалъ перенести образъ въ церковь, но послѣ этого въ скоромъ времени церковь была сожжена татарами. Поэтому образъ св. Николая до стался благочестивой вдовѣ Θεодосіи Гуменной, и у нея находился долгое время. Въ то время образъ почитался чудотворнымъ. Такъ, крестьянка Анна, дочь Стефана Бевзя, болѣвшая ногами, будучи принесена къ образу, послѣ молитвы исцѣлилась; это случилось 24 мая 1788 г. О чудотвореніяхъ отъ образа св. Николая было произведено въ 1789 г. 28 марта слѣдствіемъ униатскимъ каедральнымъ офиціаломъ Іованомъ Любнскимъ и, по изслѣдованію, образъ объявленъ чудотворнымъ. При образѣ есть привѣски—двѣ золотыхъ и десять серебряныхъ, принесенныя въ благодарность за исцѣленія. Золотыя, изображающія глаза и носъ, принесены графиней Софіей Потоцкой, владѣтельницею Тульчинскаго имѣнія, въ благодарность за исцѣленіе болѣзни глазъ и носа; другія привѣски изображаютъ глаза, зубы, сердце и др. Въ церкви есть другая чтимая икона преподобнаго Онуфрія Великаго, длиною въ 2 арш. 14 верш. и шириною въ 2 арш. Пре-



подобный изображень во весь ростъ челоѣка стоящимъ со сложенными руками и готовящимся къ принятію св. причастія отъ ангела; вокругъ изображены сцены изъ пустынной жизни преподобнаго. Образъ этотъ въ серебряной чеканной ризѣ 84%, вѣсомъ болѣе пуда. По рассказамъ, этотъ образъ, написанный на холстѣ, былъ пожертвованъ въ церковь крестьяниномъ Василиемъ Тередько. Графиня Софія Потоцкая пожелала устроить на иконѣ серебряную ризу, для чего образъ и былъ отвезенъ въ Петербургъ, гдѣ была сдѣлана находящаяся теперь на образѣ риза. Вскорѣ послѣ этого графиня умерла, не успѣвъ возвратить образъ въ церковь с. Кошіевки, который находился затѣмъ въ Уманѣ. Протоіерей Григорій Солуха, поступивъ на приходъ с. Кошіевки, попросилъ гр. Потоцкаго, сына Софіи, возвратить образъ въ церковь с. Кошіевки, что тотъ исполнялъ, но настоянію Солухи, не смотри на противодѣйствіе Уманскихъ воеводъ. Предъ этимъ образомъ молился Императоръ Александръ 1-й, будучи въ Уманѣ на пути въ г. Таганрогъ. Священниками при церкви с. Кошіевки, насколько извѣстно, были: до введенія уніи Іоаннъ Филишовичъ, при уніи Василій Филишовичъ и Петръ Зембицкій съ 1750 г.; послѣдній, присоединившись къ православію около 1794 г., умеръ въ Кошіевкѣ 7 января 1799 г., 76 лѣтъ. Послѣ Петра Зембицкаго былъ сынъ его Петръ, умершій въ Кошіевкѣ 2 марта 1824 г. Съ 15 марта 1824 г. по 7 марта 1872 г. священствовалъ протоіерей Григорій Солуха, умершій въ с. Кошіевкѣ 20 февраля 1879 г.; съ 1830 г. по 1850 г. проходилъ должность благочиннаго, 7 лѣтъ проходилъ должность присутствующаго въ Брацлавскомъ Духовномъ Правленіи; въ 1872 году уволился заштатъ. Протоіерей Григорій Солуха, въ теченіе 48-лѣтняго служенія въ с. Кошіевкѣ, много потрудился для церкви и причта; велъ процессъ о захватѣ церковной земли и оставилъ послѣ себя 103 дес. 1467 кв. саж. вмѣсто 88 дес. 150 кв. саж. Церк. земл. усѣд. 3 д. 360 с., пах. 65 д. 1600 с., левяды 2 д. 1104 с., сѣн. 18 д. 1100 с. и хутора 14 д. Причтовья помѣщенія устроены для священника въ 1887 г. и для псаломщика въ 1892 г. Церк.-прих. школа съ 1860 г. помѣщается въ собств. зданіи.—Въ К. есть р.-кат. костель, камен., въ честь Непорочи. Зачатія Пресв. Богородицы, постр. въ 1856 г.; прихожанъ сего костела 1583 д. об. пола.

227. **Левковцы** с.—расположено по скату двухъ неровныхъ площадей, у подошвы которыхъ находится такъ называемое ставище; это названіе усвоено ряду прудковъ, болотистыхъ и тонкихъ, образующихъ рѣчку Сильницю. Лежитъ на границѣ Ямольскаго уѣзда; отъ уѣзднаго г. Брацлава въ 35 верстахъ. Село Левковцы расположено въ лѣсной мѣстности; климатическія условія въ приходѣ можно назвать вполне благоприятствующими здоровью. Почва самая разнообразная: глинистая, суглинистая, песчаная и глинистая черноземъ; послѣдній родъ почвы составляетъ преобладающій элементъ. Въ 1835 г. къ приходу приписана деревня *Кичмань-Чернече*. Село Левковцы, согласно преданію, получило свое названіе по имени перваго поселенца Льва, по-малорусски Левка. Численность прихода простирается до 2110 душъ обоюго пола; по народности прихожане—малороссы, по сословію—крестьяне. До 1865 года въ приходѣ существовала старая деревянная, трехкупольная церковь. Названная церковь своею обветшалостію угрожала паденіемъ. Въ виду сего священникъ Левъ Городецкій, вскорѣ по освобожденіи крестьянъ отъ крѣпостной зависимости, возбудилъ въ средѣ прихожанъ вопросъ о необходимости постройки новой церкви. На его зовъ откликнулся два



благочестивыхъ состоятельныхъ прихожанъ: Стефанъ Капица и Петръ Богутенко, внесши на постройку новой церкви 500 р. изъ собственныхъ средствъ и занявши у прихожанъ на тотъ же предметъ 3000 р. Независимо сего, мѣстный землевладѣлецъ пожертвовалъ на постройку церкви дубовый матеріалъ. На указанныхъ средства начать постройку въ 1864 году однокупольный, деревянный, прочный и вѣстительный храмъ, каковой оконченъ въ 1865 году, а 8 ноября того же года освященъ. Храмъ сей посвященъ во имя Архистратига Михаила. Первымъ священникомъ въ приходѣ, насколько извѣстно изъ преданія и церковнаго архива, былъ Іоакимъ Григорьевичъ Мочульскій съ 1770 года по 15 іюня 1806. Преемникомъ его былъ свящ. Іоаннъ Григорьевичъ Руцинскій, священствовавшій въ приходѣ съ 20 августа 1806 г. по день своей смерти, послѣдовавшей 12 декабря 1842 г.; это былъ человекъ прямодушный, честный, сострадательный къ бѣднымъ, богобоязненный, всѣмъ доступный, со всѣми пріятливый и въ высшей степени трудолюбивый, и оставилъ по смерти своей добрую и свѣтлую о себѣ память. Послѣ смерти свящ. Руцинскаго въ приходѣ былъ назначенъ священникомъ Левъ Городецкій, рукоположенный во священника 20 февраля 1844 г., священствовавшій до 1887 г. По его инициативѣ и увѣщанію, построены нынѣ существующій храмъ; онъ расположилъ прихожанъ построить школу; имъ заведено церковно-приходское попечительство 1870 г.; его заботамъ принадлежитъ и внутреннее украшеніе и благолѣпіе храма; всѣми прихожанами онъ былъ глубоко уважаемъ и горячо любимъ. Проявленія столь добрыхъ со стороны прихожанъ, сыновнихъ чувствъ онъ достигъ своимъ безкорыстіемъ, благоговѣйными, неопустительными церковными службами, частымъ проповѣданіемъ слова Божія и разными руководственными совѣтами и указаніями въ разныхъ случаяхъ прихожанъ. Въ приходѣ—двѣ школы: церковно-приходская въ селѣ Левковцахъ и школа грамоты въ деревнѣ Кичмань-Чернецъ; первая открыта свящ. Львомъ Городецкимъ въ 1865 г. въ нарочито устроенномъ въ томъ же году зданіи, въ коемъ и нынѣ помѣщается; вторая—1 октября 1896 г. священникомъ Михаиломъ Городецкимъ. Земли церковной 44 д. 1480 с., въ томъ числѣ уст. 2 д. 1151 с., паш. 29 д. 29 с., сѣн. 13 д. 300 с. Домъ для священника устр. въ 1898 г., а для псаломщика въ 1883 г.

228. **Лука-Жабокрицкая** с.—расположено въ низменности, при рѣчкѣ Сильницѣ, которая дѣлитъ приходъ на двѣ части: сѣверную и южную, изъ которыхъ первая носитъ названіе „Слободки“, а послѣдняя—„Лука“. Климатическія условія мѣстности, благодаря изобилію лѣсовъ, очень благоприятны для здоровья. Почва болѣею частію глинистая. Прихожанъ числится 840 душъ обою пола, инвѣрцевъ нѣтъ. Почти всѣ прихожане—крестьяне-хлѣбопашцы. Приходъ сей болѣе 40 лѣтъ былъ причисляемъ къ с. Сильницѣ и существуетъ самостоятельно только съ 1894 г. Существующая въ селѣ приходѣ деревянная церковь построена въ 1779 г. прихожанами; посвящена въ память Успенія Пресвятой Богородицы. Будучи приписною, церковь эта оставалась безъ всякой поддержки со стороны прихожанъ и въ дѣтствѣ этого пришла въ запущенность. Но когда прихожанамъ пришла благая мысль отдѣлится отъ с. Сильницы и имѣть свой самостоятельный приходъ, то о церкви позаботились и привели ее въ лучший видъ,—по крайней мѣрѣ снаружи: пристроили къ ней колокольню, дали желѣзную крышу. Что же касается внутренней стороны храма, то онъ поражалъ бѣдностью. Хотя въ послѣднее время и храмъ снабженъ въ достаточной мѣрѣ ризами и утварью, но этимъ онъ обязанъ не своимъ прихожанамъ, а совер-



пенно постороннимъ лицамъ, любящимъ благодѣіе храмовъ Божіихъ и благотворительнѣмъ имъ. Изъ благотворителей св. храма сего вполне достойно занесены на страницы церковной лѣтописи слѣдующія лица: начальствующій надъ Одесскимъ портомъ полковникъ А. П. Перелешинъ, пожертвовавшій, вмѣстѣ съ другими лицами, пожелавшими остаться неизвѣстными, сосуды серебра 84 пробы вызолоченные и много разной церковной утвари на сумму свыше 500 рублей, и жена купца г. Одессы Марія Засиди, пожертвовавшая полный кругъ богослужебныхъ книгъ и много другихъ церковныхъ вещей на сумму свыше 150 руб. Всей вообще церковной земли въ семь приходовъ 81 д. 2061 с., въ томъ количествѣ усад. 2 д. 1080 с. Поленыя угодія и сѣнокосная земля состоятъ въ четырехъ участкахъ. Что же касается причтовыхъ помѣщеній, то прихожане выстроили пока для священника домъ, кухню и амбаръ, а для псаломщика никакихъ построекъ нѣтъ. По возобновленіи сего прихода, съ 1894 г. священникомъ состоитъ Феодоръ Базилевичъ, приводящій приходъ и церкви къ благоустройству. Церк.-прих. школа съ 1894 г.

229. **Онитковцы** с.—расположено на холмистой мѣстности, на границѣ уѣздовъ Винницкаго и Ямпольскаго. Отъ уѣзднаго города Брацлава 35 верстъ; ближайшая станція Юго-Западной желѣзной дороги „Рахны-Лѣсовые“—18 верстъ. Всѣхъ прихожанъ до 700 душъ обою пола. Главнымъ занятіемъ ихъ служитъ земледѣіе, которое даетъ почти каждый годъ хорошіе результаты. Многие занимаются шилою дровъ по лѣсамъ. Церкви въ с. Онитковцахъ деревянная, на каменномъ основаніи, съ круглымъ куполомъ, покрыта жезтью и окрашена зеленою краскою, а по сторонамъ бѣлок. Колокольная устроена отдѣльно отъ церкви, тоже деревянная, покрыта была гонтою, но въ 1892 году перекрыта желѣзомъ. Построена она стараніемъ мѣстныхъ прихожанъ въ 1802 г., а въ 1852 г. вновь перестроена бывшимъ помѣщикомъ Василіемъ Зилевскимъ. При сей церкви съ 1828 г. по настоящее время было 7 священниковъ. Церковной земли 44 д. 2196 с., въ томъ числѣ усад. 1 д. 1200 с., пах. 39 д. 1656 с., сѣнок. 3 д. 1200 с. и подъ ногомъ 540 с. Причт. помѣщенія устроены на земельный сборъ. Церк.-прих. школа съ 1860 г. помѣщается въ соб. зданіи, устроенномъ въ 1892 году.

230. **Орловка** с.—расположено при рѣчкѣ Сильницѣ. Рѣчка эта разливается на довольно широкое пространство, образуетъ собою пруды, которые тянутся около 20—15-ти верстъ. Орловка расположена на правомъ берегу одного пруда, а на лѣвомъ находится не болѣе 10-ти крестьянскихъ усадебъ. Расстояніемъ отъ уѣзднаго г. Брацлава на югъ въ 20-ти верстахъ; отъ станціи желѣзной дороги „Юрковка“ на сѣверъ въ 10-ти верстахъ. Мѣстность адовая и живописная; со всѣхъ сторонъ О. окружена лѣсами; въ селѣ есть много садовъ. Почва—суглинистая, умѣренно плодородная. Въ простонарѣчьи село называется „Вирливка“, а Орловкою его называютъ только мѣстные и то лишь грамотные крестьяне. Съ XVIII в. О. принадлежала гр. Потоцкимъ. Первоначально до 1833 г. приходъ былъ значительно больше по числу населенія, чѣмъ въ настоящее время, и состоялъ изъ села Орловки цѣлкомъ. Въ 1833 году, пользуясь слабостью священника с. Орловки, протоіерей церкви с. Кошевки Григорій Солуха значительную часть с. Орловки присоединилъ къ своему приходу Кошевкѣ. Въ настоящее время въ приходѣ числится около 1000 душъ обою пола—православныхъ. Всѣ они крестьяне-малороссы, занимаются главнымъ образомъ земледѣіемъ и живутъ довольно зажиточно. Многие имѣютъ крупныя надѣлы земли отъ 8-ми до 30-ти деся-



тингъ на хозяина. Въ приходѣ есть около 350 душъ обоего пола католиковъ, — по мѣстному названію „мазуривъ“. Существующая въ настоящее время церковь во имя Успенія Божіей Матери (прест. 15 авг.) — деревянная, на каменномъ фундаментѣ, трехъкупольная, крыта желѣзомъ, построена въ 1779 г. на средства бывшаго владѣльца с. Орловки графа Потоцкаго; первоначально была униатскою; въ 1795 г. обращена въ православную. Въ 1854 г. была построена на средства графа Потоцкаго новая колокольная на западной сторонѣ церковнаго двора. Въ томъ же году на средства Потоцкаго и крестьянъ была расширена церковь пристройкою къ ней двухъ приделовъ и устроены въ ней были новый иконостасъ; иконостасъ въ церкви трехъ-ярусный. Въ церкви есть священные сосуды, — именно двѣ чаши и два дискоса съ полными приборами, серебряные, золоченные, пищевой чеканной работы, подарены въ церковь графомъ Потоцкимъ. Изъ священниковъ О. выдающимся былъ Александръ Завойчинскій съ 1851 г. по 1872 г.; онъ много потрудился на пользу своего прихода. Въ 1854 году, благодаря его ходатайству, была расширена и благоуукрашена церковь и достаточно надѣлена землею отъ бывшаго владѣльца Орловки графа Потоцкаго. Умеръ онъ 46-ти лѣтъ отъ роду и погребенъ на приходскомъ кладбищѣ. По смерти своей онъ оставилъ благоустроенный приходъ и добрую память о себѣ въ прихожанахъ. Священникъ Іоаннъ Машкевичъ съ 1885 по 1897 г., обратилъ вниманіе на приписной приходъ Шуру-Копицкую; благодаря его руководству, крестьяне деревни Шуры на свои средства и на собранная пожертвованія выстроили въ 1886 году свою довольно просторную церковь; въ томъ же году онъ открылъ въ Шурѣ школу грамоты. Церк. земли 71 д. 1656 с., въ томъ числѣ усад. 2 д. 1032 с., пах. въ 4 мѣстахъ 45 д. 624 с., сѣн. въ 3-хъ мѣстахъ 24 д. Причт. помѣщенія устроены въ 1885 г. Школа была съ 60-хъ годовъ; въ 1888 г. наименована церковно-приходскою.

О с. Орловкѣ см. Под. Ен. Вѣд. 1876 г. № 4.

231. **Печера м.** — расположено на правомъ берегу рѣки Буга, отъ уѣзднаго города Брацлава 16 верстъ; лежитъ при шоссеиной дорогѣ. Климатическія условія мѣстности благоприятны, такъ какъ приходъ расположенъ на высокомъ и каменномъ берегу рѣки Буга. Почва — черноземный суглинокъ, плодородная. Когда и какъ образовался приходъ, свидѣній не имѣется. Во второй половинѣ XVIII в. приходъ состоялъ изъ двухъ поселеній — Печеры и Давьковки до 1782 г., а въ этомъ году названныя поселенія раздѣлены на два самостоятельные прихода. Послѣ разрушенія бурей предъ 1780 годомъ церкви въ с. *Петрашовкѣ*, находящемся въ 8 верстахъ отъ м. Печеры, это с. приписано къ Печерскому приходу и въ составъ его состоитъ и теперь. Мѣстечко Печера получило названіе отъ пещеръ, которая присоеоблены были населеніемъ для убѣжища во время набѣговъ татаръ. Пещеры существуютъ и въ настоящее время и тинутся отъ церкви по направленію къ селу Давьковкѣ. Въ крутой скалѣ, на которой стоитъ церковь, надъ рѣкою Бугомъ есть отверстіе, ведущее въ пещеры, но оно почти у самаго входа занесено мусоромъ и щебнемъ. Этотъ входъ въ пещеры лежитъ подъ каменнымъ фундаментомъ бывшаго здѣсь на скалѣ замка. Въ усадьбѣ священника, на гумнѣ за клуной, лѣтъ 8 тому назадъ, обвалилась пещера, которая тинется къ западу; въ мѣстечкѣ евреи часто попадають на подземные ходы, когда копають подвалы и погреба. Печера въ актахъ упоминается съ конца XVI в., когда она принадлежала Збаражскимъ. Въ первой половинѣ XVIII вѣка Печера съ Давьков-



кою была во владѣнн воеводы земель Киевскихъ, графа Иосифа Потоцкаго, а во второй половинѣ того же вѣка перешла во владѣнн римско-католическаго епископа Игнатія Длузскаго; этотъ епископъ, который въ 1764 г. построилъ въ м. Печерѣ нынѣ существующую церковь, въ 1780 году началъ постройку въ концѣ с. Даныковки каменнаго костела, но костель этотъ остался не оконченнымъ, такъ какъ въ 1790 г. имѣнн Печера съ Даныковкою было отнято отъ епископа Длузскаго силою владѣльцемъ м. Шинкови Леонардомъ-Марциномъ Свѣйковскимъ и передано старшему его сыну Ивану Свѣйковскому; въ 1837 году, по смерти Ивана Свѣйковскаго, это имѣнн досталось младшему сыну Сигизмунду. Въ 1842 г. Печерское имѣнн куплено графиней Юзефиною Рудольфовною Потоцкою, урожденною Тизенгаузенъ, отъ Октавіи Свѣйковской, урожденной Потоцкой, и въ настоящее время такое находится во владѣнн ея сына Константина Константиновича Потоцкаго. Нѣкоторое время П. была какъ бы столицею Брацлавщины. Это было, когда Подолія и Брацлавщина подняли подъ власть турокъ, и въ 1682 г. султаны назначили волошскаго господаря Дуку вмѣстѣ господаремъ Украины съ обязательствомъ жить въ ея границахъ. Такъ какъ въ то время большая часть Украины была въ развалинахъ, то Дука избралъ своей резиденціею Печеру, хотя, впрочемъ, здѣсь постоянно не жилъ, но все-таки построилъ дворецъ. Дука былъ господаремъ Украины недолго, до 1685 г., когда былъ назначенъ на его мѣсто Юрій Хмельницкій, сынъ знаменитаго гетмана. Юрій Хмельницкій жилъ въ Немировѣ. Въ Печерѣ нынѣ числится прихожанъ муж. п. 712 душъ и жеп. 699 душъ; въ Петрашовкѣ муж. пола 308 д. и жеп. 345 д.; всего же 2064 обоюго пола. Всѣ прихожане обоихъ поселеній—малороссы-крестьяне. Католиковъ около 200 душъ, а евреевъ 1507 душъ. До 1764 г. нѣтъ свѣдѣнн о существовавшихъ здѣсь церквахъ. Нынѣ храмъ деревянный, трохкупольный, построенъ въ честь Рождества Пресвятой Богородицы; построенъ же онъ тѣмъ же прихожанъ при содѣйствн мѣстнаго владѣльца, римско-католическаго епископа Игнатія Длузскаго въ 1764 г. Къ церкви пристроены въ 1838 г. притворъ съ западной стороны, ризница съ южной стороны въ 1869 году, а также въ 1865 году построена противъ западныхъ дверей церкви каменная колокольня изъ фундамента бывшаго дворца надъ скалою. Въ 1888 году устроенъ на средства прихожанъ новый иконостасъ; онъ—четырехъ-ярусный, хорошей живописи. Въ приписаной д. Петрашовкѣ до 1780 г. была старая деревянная церковь, которая разрушена бурей. Въ 1854 г. прихожане построили на мѣстѣ томъ, гдѣ была старая церковь, малую часовню, которую въ 1898 г. перенесли на кладбище. Въ 1896 году окончена постройкою и освящена 14 октября новая деревянная церковь на каменномъ фундаментѣ, во имя св. великомученицы Параскевы Пятницы, такъ какъ живо предмнѣ, что старая церковь, существовавшая больше какъ 100 лѣтъ, была посвящена ея имени. Церковь эта построена иждивеннемъ прихожанъ при помощи владѣльца графа Константина Потоцкаго. Иконостасъ, купленный въ с. Гриненкахъ вмѣстѣ съ старою церковью, материалъ которой вошелъ въ постройку упомянуемаго новой церкви,—пяти-ярусный съ рѣзьбой; четыре панѣстныхъ иконы въ немъ рѣзаны на деревѣ; въ 1896 году фоны этого иконостаса были раскрашены свѣтлою краскою. Изъ церковной лѣтописи видно, что фундаторомъ настоящей церкви въ Печерѣ былъ деканъ Константинъ Шубовичъ; около 1785 г. священствовалъ въ П. сынъ его Амвросій Шубовичъ, который умеръ приблизительно около 1795 года. Изъ послѣдующихъ священниковъ



были болѣе выдающіеся. Съ 1800 года занялъ приходъ Ілія Гаевскій, умершій въ 1827 г. іюня 7 дня, и затѣмъ смѣнъ его Іосифъ Гаевскій, священствовавшій здѣсь по день смерти.—почти 60 лѣтъ, т. е. до 1892 г.; онъ былъ ревностнымъ пастыремъ относительно своей пастыри и церкви, благоустроилъ храмъ, завелъ школу, защитилъ церк. земли отъ захватовъ и т. п. Церк. земли теперь 56 д. 21 с., въ томъ числѣ усад. 2 д. 1881 с., сѣн. въ лѣсу 9 д. 1250 с., пашенки съ куст. 3 д. 520 с. Причт. помѣщенія постр. въ 1893 г. Школа сельская въ П. была сл. 1862 г., а затѣмъ открыта въ 1875 г. министерское народное училище, существующее нынѣ.

232. **Рогозна с.**—расположено на склонамъ горы, при впаденіи въ р. Бугъ Красники и Удылихи, выше м. Печеры. Мѣстность, занимаемая селомъ, очень живописна, особенно по берегамъ Буга. Преданіе гласитъ, что на мѣстѣ Рогозной въ давнія времена находился значительный пограничный городъ, въ которомъ было пять храмовъ, разрушенныхъ вмѣстѣ съ городомъ при нашествіи татаръ. Что мѣсто, занимаемое Рогозной, служило военнымъ укрѣпленіемъ, свидѣлствуютъ остатки какого-то укрѣпленія—валы, занимающіе господствующее положеніе въ окрестности. Рогозна получила свое названіе отъ вида мѣстности, занимаемой селомъ въ видѣ двухъ роговъ. Число населенія православнаго 1740 человекъ. Историческихъ данныхъ о прежнихъ въ Рогозной храмахъ нѣтъ, хотя нынѣ показываютъ мѣста пяти храмовъ въ бывшемъ на мѣстѣ Рогозной городѣ. Настоящій деревянный ерекуполюный храмъ во имя Успенія Божіей Матери построенъ въ 1749 г. стараніемъ прихожанъ. Въ 1877 году дерковъ расширена была пристройкою лѣваго придела, стараніемъ генерала Теодора Карловича Затлера. Иконостасъ въ храмѣ деревянный, въ пять ярусовъ; рѣзьба и царскія врата частью вызолочены, а частью посеребрены. Иконостасъ обновленъ въ 1882 году стараніемъ прихожанъ. Священники въ Р. были: Іоаннъ Стривѣйскій и Іаковъ Травскій до 1803 г., Симеонъ Писецкій въ 1803—1825, Митрофанъ Писецкій въ 1826—1870, Андрей Зборовскій въ 1871—1874, Емельянъ Шероцкій въ 1874—1887; съ 1887 по настоящее время Василій Воронинъ. Церк. земли 40 д. 559 с., въ томъ числѣ ус. 3 д. 1532 с., сѣнок. съ лѣсомъ 16 д. 1290 с. Школа существуетъ съ 1862 года; организована въ 1884 году въ церковно-приходскую при священникѣ Емельянѣ Шероцкомъ. Съ 1891 года школа помѣщается въ новоустроенномъ для нея зданіи.

233. **Садки-Шниковскіе с.**—расположено на покатости горы и на низменности, чрезъ которую протекаетъ рѣчка Бакаѣ; составляетъ какъ бы предмѣстье м. Шникова. Климатическія условія мѣстности благоприятны для здоровья; почва суглинистая. На мѣстѣ сели первоначально находился лѣсъ, слѣды котораго видны и до настоящаго времени. Жители м. Шникова первоначально имѣли здѣсь свои хутора и сады, а потомъ стали здѣсь селиться; къ нимъ переселились крестьяне другихъ селъ и деревень. Даже по позднѣйшимъ свѣдѣніямъ извѣстно, что помѣщикъ имѣнія Шникова Левъ Свейковскій въ сороковыхъ годахъ, построивъ въ Садкахъ сахарный заводъ, перевелъ сюда около ста семействъ крестьянъ изъ другихъ имѣній, надѣливъ ихъ земельными угодьями, отчего впоследствии образовалось село подъ названіемъ Садковъ-Шниковскихъ. Съ 1889 года Садки съ деревней *Шниковкой* составляютъ одинъ приходъ. Деревня Шниковка первоначально была населена старообрядцами, чему служитъ доказательствомъ и донынѣ существующее старообрядческое кладбище. Помѣщикъ Левъ Свейковскій выселилъ ихъ а жилища отдалъ крѣпостнымъ крестьянамъ-малороссамъ, чтобы имѣть ближайшихъ



работниковъ при заводѣ. Кресто-Воздвиженская однопрестольная деревянная церковь построена въ 1754 году вживленіемъ крестьянъ,—о трехъ куполахъ, въ какомъ видѣ и нынѣ существуетъ; первоначально покрыта была гонтою и не раскрашена. Въ сороковыхъ годахъ стараніемъ мѣстнаго священника Іудіана Богуцкаго, на средства владѣльца имѣнія, католика Льва Свейковскаго и прихожанъ, храмъ поднятъ на каменное основаніе, покрытъ листовымъ желѣзомъ, внутри и снаружи выкрашенъ. Церковно-приходское попечительство учреждено въ 1868 г. Община сестеръ при церкви учреждена въ 1888 г. въ память празднованія 900-лѣтія крещенія Россіи. Церк. земля 52 д. 2304 с., въ томъ числѣ усад. 3 д. 689 с., хутор. съ сѣнок. 25 дес. 1914 с. Для обученія грамотѣ крестьянскихъ дѣтей въ с. Сидкахъ-Шинковскихъ и м. Шинковѣ открыто въ 1864 г. министерское народное однокласное училище, въ центрѣ обоихъ приходоѡ, гдѣ и обучаются крестьянскія дѣти обоихъ приходоѡ; училище устроено на дарственной владѣльцемъ имѣнія Н. П. Балашовымъ землѣ.

234. **Сильница с.**—расположено на берегахъ рѣчки Сильницы, притока рѣки Буга; отъ ж.-д. станціи „Юрковка“ въ 4-хъ верстахъ. Почва—глинистая. Село Сильница раньше, какъ говоритъ преданіе, носило названіе „Кузьминъ“; Сильницею названо потому, какъ говорятъ, что помѣщикъ м. Шинкова силою выгналъ мелкихъ помѣшниковъ, владѣвшихъ землею села Сильницы, и сталъ самъ хозяйничать. До 1783 года въ С. существовала униатская церковь въ другомъ мѣстѣ. Нынѣ существующая церковь—деревянная, во имя Рождества Богородицы; построена въ 1783 году стараніемъ прихожанъ. Сначала церковь была о трехъ куполахъ, но въ 1867 году она была перестроена въ однукупольную и поставлена на каменное основаніе; въ томъ же году покрыта жезтью, выкрашена снаружки и внутри, а иконостасъ обновленъ. Въ 1872 году пристроена къ церкви колокольня и перестроена церковь. До 1825 года священникомъ былъ Симеонъ Левитскій, перешедшій въ православіе изъ уни. Въ дарственной 1779 г., хранящейся при церкви, упоминается имя этого священника Симеона Левитскаго; при немъ въ 1777 году была дана земля причту. Съ 1825 г. по 1838 г. священникомъ былъ Іосифъ Симеоновичъ Левитскій, съ 1838 по 1861 г. Іоаннъ Нестеровскій, съ 1861 по 1862 годъ Іоаннъ Завойчинскій; съ 1862 по 1864 годъ приходъ былъ безъ самостоятельнаго священника; съ 1864 по 1892 годъ священникомъ былъ Павелъ Трифоновичъ Гладкевичъ; онъ привелъ въ благолѣпный видъ храмъ, а также построилъ капитальныя хозяйственныя постройки для священника. При немъ открыта школа для соединеннаго прихода Сильница и Луки-Жабовричской; умеръ 11 января 1892 г. Церк. земли: усад. 3 дес. 627 саж., подъ погостомъ 471 саж., пах. въ 3-хъ см. 25 д. 353 с., сѣнок. съ лѣсомъ 12 д. 518 с., и хутора 18 д. Ц.-прих. школа съ 1871 г.; въ настоящее время производится постройка новаго зданія для нея.

235. **Соколиницы с.**—расположено на правомъ покатомъ берегу рѣки Буга; отъ ст. Ю.-З. ж. д. „Гнивань“ въ 25 вер. Приписаная къ Соколиницамъ деревня *Колыховъ* расположена на возвышенной равнинѣ въ видѣ кольца, огибающаго небольшой прудъ, и отстоитъ отъ Соколинецъ на ю.-в. въ 4 вер. Такъ какъ село Соколиницы расположено на возвышенной песчаной покатости, противоположный же берегъ рѣки тоже высокъ и покрытъ сплошнымъ дубовымъ лѣсомъ, то мѣстность благопріятна для здоровья. Почва частью песчаная, частью глинистая, въ



Колоховъ же черноземная. Недалеко отъ села на церк. землѣ есть урочище „Соколовъ камень“; это—высокая гранитная скала, стоящая надъ самой рѣкою Бугомъ. На скалѣ этой, по преданію, выводились соколы. Можно думать, что отъ этого урочища и получило село свое названіе. Все населеніе состоитъ изъ крестьянъ православнаго вѣроисповѣданія, за исключеніемъ трехъ семействъ дворянъ-католиковъ и трехъ-четырехъ семействъ мелкой шляхты, тоже католиковъ. Крестьянъ въ Соколинцахъ въ настоящее время числится 212 м. п. и 200 ж. п. Занятіе ихъ—хлѣбопашество, рыболовство и табаководство. Народъ очень бѣденъ, потому что лѣнивъ и не предприимчивъ. Населеніе д. Колохова состоитъ изъ крестьянъ православнаго вѣроисповѣданія, коихъ числится 256 м. п. и 260 ж. п. Деревни производятъ пріятное впечатлѣніе своимъ красивымъ видомъ и зажиточностью крестьянъ. Вся деревня поголовно занимается табаководствомъ; хлѣба съѣтъ столько, чтобы самимъ только прокормиться. Въ настоящее время крестьяне уже настолько разжились, что выстроили у себя новую церковь, которая, съ разрѣшенія епархіальнаго начальства, и освящена 27 августа 1898 г. Соколинской Свято-Параскево-Питицкій храмъ построенъ въ 1755 г. тианіемъ прихожанъ. Какіи были раньше зданія церкви, неизвѣстно, настоящій же храмъ—деревянный, трехкупольный, на каменномъ основаніи, крытъ жезью. Въ промежуткѣ между колокольнею и церковью находится притворъ. Колокольня и притворъ составляютъ позднѣйшую пристройку, пятидесятихъ годовъ. Изъ церковныхъ документовъ видно, что въ Соколинцахъ съ 1808 г. по настоящій 1898 г. было одиннадцать священниковъ. Земли церковной 40 д. 519 с., въ томъ числѣ усад. 1 д. 359 с., сѣнок. при Бугѣ безъ лѣса 3 д. 1699 с., сѣнокоса съ лѣсомъ дуб. 7 д. 2075 с. Притт. помѣщеніи устр. въ 1896 г. на зем. сборъ. Школъ въ приходѣ двѣ: въ с. Соколинцахъ—церк.-прих. и въ д. Колоховѣ—школа грамоты; открыты обѣ священникомъ Александромъ Шпановскимъ въ 1888 г.; церк.-прих. школа помѣщается въ собственномъ зданіи.

236. **Стоины с.**—расположено вдоль по теченію рѣчки Пазевой, получающей свое начало изъ ключей села Уяривецъ и села Следей, образующей въ Стоинахъ два пруда и впадающей въ рѣку Бугъ. Отъ станицы желѣзной дороги „Рахмы-Льсовые“ въ 7 верстахъ. Почва—черноземно-глинистая и плодородная. О времени основанія поселенія неизвѣстно. Есть народное сказаніе, что недалеко отъ селенія Стоиновъ въ одной четверти версты по теченію рѣчки Пазевой, на юго-западъ отъ села, на возвышеніи было когда-то весьма давно село или мѣстечко, именовавшееся Сказинцами. На этомъ мѣстѣ и теперь при всащкѣ полей находятъ весьма много разной битой стеклиной и глиняной посуды, кирпичъ и камень. Населеніе прихода все православное; муж. 448 и жен. 440 душъ. Они занимаются все хлѣбопашествомъ, а въ зимнее время нѣкоторые занимаются на работы въ Шинковскій сахарный заводъ. Церковь нынѣ существующая—деревянная, трехкупольная; построена въ 1746 году на средства кн. Юсефа Любомирскаго и прихожанъ во имя св. Ап. Іоанна Богослова. Въ 1863 году церковь перестроена, а именно—все три купола сняты до оконъ и на мѣсто ихъ возведены одишъ; при входѣ въ церковь пристроена новая колокольня и сбоку алтара ризница. Изъ священниковъ С. слѣдуетъ упомянуть объ Алексѣѣ Плащевскомъ, состоявшемъ въ этомъ приходѣ 42 года, до самой кончины своей здѣсь же, послѣдовавшей въ 1845 году; онъ кроткимъ нравомъ своимъ и пастырскими трудами приобрѣлъ



Брацлавскій у. 3 окр.

любовь своихъ прихожанъ, которые помнятъ его и теперь. Земли церк. 47 д. 1186 с., въ томъ числѣ ус. 3 д. 1796 с. и левады 16 д. Причтовая помѣщенія ветхи. Ц.-прих. школа съ 1880 г.

237. **Торковъ** былъ когда-то мѣстечкомъ, но уже болѣе двѣнадцати лѣтъ какъ объявленъ селомъ. Село Торковъ расположено на равнинѣ; отъ ж.-д. ст. „Юрковка“ въ 12 в. Черезъ село Торковъ проходитъ почтовая дорога, и здѣсь находится почтовое отдѣленіе. Почва болѣею частью глинистая. Приходъ Т. болѣе 20 лѣтъ (до 1896 г.) былъ приписанъ къ с. Жабокричу, отстоящему отъ Т. въ 1 вер. Прихожанъ 775 душъ об. пола. Въ настоящее время храмъ въ Т.—каменный, въ честь Рождества Пресвятыя Богородицы, построенъ въ 1728 г. Въ 1887 г. церковь потерѣла отъ сильнаго удара молніи, которая разбила куполъ, но въ томъ же году стараніемъ мѣстнаго священника Іоаннъ Думинскаго и прихожанъ этого прихода церковь была исправлена. Въ 1897 г. къ церкви пристроена кирпичная колокольня на средства прихожанъ. Стоимость колокольни и всего ремонта церкви 5000 руб. Въ церкви есть мѣстно чтимая икона Вожіей Матери. Эта св. икона, по преданію, находилась раньше въ домѣ нѣкоего Мазура, крестьянина римско-католическаго вѣроисповѣданія, но когда у этой иконы замѣтили свѣтъ и ксендзы не могли ее никакъ взять, она торжественно перевесена въ церковь. Святая икона, въ память полученныхъ отъ нея исцѣленій, украшена серебряными и мѣдными фигурками съ изображеніемъ частей человѣческаго тѣла, какъ то: руки, ноги, глаза, сердца, груди и др. Церк. земли 35 д. 1806 с., въ томъ числѣ усад. 1 д. 1806 с., пах. въ 4-хъ кускахъ 20 д. 94 с., сѣнок. съ лѣсомъ 13 д. 2306 с. Причт. помѣщенія ветхи. Ц.-прих. школа съ 1882 года.

238. **Улыга-Великая** с.—расположено въ гористой мѣстности, вдоль значительной рѣки Удылхи, или Удыжки, впадающей въ Бугъ; находится на границѣ Ямпольскаго уѣзда. Мѣстность холмистая; почва—черноземъ съ глиной. Около 1760 г. У. приобретена отъ кн. Любомирскихъ Леонардомъ-Мартиномъ Свейковскимъ; затѣмъ стала собственностью Собанскихъ, теперь Н. П. Балашова. Прихожанъ нынѣ въ У. муж. 648 и жен. 690. До 1861 года существовала старая трехкупольная церковь во имя св. великомуч. Дмитрія Солунскаго, построенная прихожанами болѣе ста лѣтъ тому назадъ. Но ветхости она была разрушена, и старый матеріалъ употребленъ на постройку новаго, нынѣ существующаго храма. Этотъ послѣдній храмъ стоитъ на мѣстѣ стараго; онъ деревянный, на каменномъ фундаментѣ, также во имя св. великомуч. Дмитрія; построенъ въ 1861 году издѣланіемъ прихожанъ и стоитъ около 6000 руб. Изъ священниковъ достопримѣчательны: Василевскъ Левницкій, сынъ предшественника по приходу Евстафія Левницкаго, служившій въ У. болѣе тридцати лѣтъ; этого священника помнятъ прихожане, память о немъ сохранилась, какъ о добромъ пастырѣ и трудолюбивомъ человѣкѣ; онъ построилъ церковный домъ и насадилъ при немъ садъ, который существуетъ и теперь; умеръ онъ въ 1857 году. Далѣе, съ 1860 г. былъ священникомъ Филиппъ Карнасовскій, не смотря на свое кратковременное пребываніе въ приходѣ, оставившій память по себѣ, какъ неутомимый дѣятель по дѣламъ прихода; его стараніями построена нынѣ существующая церковь; онъ былъ убитъ приходскимъ дьячкомъ въ 1864 году. Церк. земли 57 дес. 1118 саж., въ томъ числѣ усад. 3 дес., сѣнок. 9 дес. 2030 саж. и пахати. 45 дес. 1488 саж. Церк.-приход. школа открыта въ 1883 году поступившимъ въ этомъ году на приходъ священ-



никомъ Нафаналомъ Гергиловичемъ; съ 1894 года помѣщается въ новомъ деревянномъ на каменномъ основаніи зданіи, построенномъ на средства помѣщика и мѣстныхъ крестьянъ.

239. **Улыга-Малая** или **Улыжка** с. — расположено на в. отъ м. Печеры, на именованной мѣстности по теченію рѣчки Удылихи; отъ убаднаго города Брацлава въ 20 верстахъ; такъ же, какъ и Улыга-Большая, принадлежит теперь къ имѣніямъ Н. П. Балашова. Прихожанъ муж. 305 и жен. 308. Существующій нынѣ храмъ, деревянный, на каменномъ основаніи, о трехъ куполахъ, во имя свв. безребр. Космы и Даміана, построенъ въ 1749 г. на средства, какъ говорятъ, перваго приходскаго священника села Малой-Улыги Гордія Безбидовича. Церк. земли: ус. 2 д. 260 с., пах. въ 3-хъ смѣн. 39 д. 1524 с., сѣн. 18 д. 205 с., неудобной 1 д. 1839 с. и погоста 120 саж., всего 55 д. 890 с. Церковно-приходская школа открыта съ 1873 года священникомъ Антономъ Гречулевичемъ. Помѣщается въ собственномъ деревянномъ зданіи, устроенномъ на средства прихожанъ въ 1889 г.

240. **Шниковъ** мѣст. — расположено по склонамъ холмовъ, окружающихъ прудъ „Бакай“. Черезъ мѣстечко Шниковъ идетъ шоссеиная дорога; отъ ж.-д. ст. „Рахны-Лѣсовые“ въ 8 верстахъ. Мѣстность — тамъ, гдѣ живутъ крестьяне, благодаря садамъ, ловадамъ и лѣсамъ, а также благодаря возвышенности холмовъ, — здоровая, но торговля часть мѣстечка, прилегающая къ пруду, гдѣ живутъ евреи, нездоровая и грязная. Вокругъ мѣстечка Шникова въ недалекомъ разстояніи много лѣсовъ; есть даже сосновые лѣса. Почва глинистая, а по мѣстамъ черноземъ. Къ Ш. принадлежали состоятъ деревни *Гута* и *Винокурня*, или *Майданъ*. До 1869 года была приписана деревня Шниковка, причисленная теперь къ приходу Садамъ-Шниковскимъ. Прихожанъ въ настоящее время числится муж. 900 и жен. пола 900. По народности прихожане — малороссы, по сословію — крестьяне. Случаевъ выселенія прихожанъ куда-либо не было. Въ 1844 г. въ Ш. построенъ свеклосахарный заводъ; на этомъ заводѣ, а также и на бывшемъ здѣсь тогда винокурно-паровомъ заводѣ и паровой мельницѣ работали люди и изъ другихъ мѣстъ и сословій; нѣкоторые изъ нихъ иногда оставались на постоянное жительство въ м. Шниковѣ. Обыкновенное занятіе мѣстныхъ крестьянъ — хлебовашество, но многіе въ то же время имѣютъ работу и на сахарномъ заводѣ. О храмѣ м. Шникова извѣстно только, что онъ построенъ въ 1767 году помѣщикомъ Леонардомъ Свояковскимъ съ благословенія уніатскаго архіерея; храмъ — деревянный, въ честь Покрова Пресвятыя Богородицы. Иконостасъ — старый, живопись итальянская. Въ 1856 году къ церкви пристроены три деревянныхъ придела, покрытыхъ желѣзомъ, — на счетъ церкви и прихожанъ. Въ 1863 году построена новая деревянная колокольня, покрытая желѣзомъ, на счетъ церкви и прихожанъ. Иконостасъ — много-русский Съ 1763 г. священникомъ при Покровской церкви Ш. былъ Іоаннъ Чомеча, извѣстный уніатскій дѣятель, бывший деканомъ нѣсколькихъ деканатовъ и официаломъ Брацлавской Консисторіи; воссоединенный съ православіемъ въ 1795 г., отъ сталъ выдающимся дѣятелемъ по воссоединенію Подольскихъ уніатовъ; въ 1795 году назначенъ настоятелемъ Брацлавскаго собора (см. о немъ Тр. Ком. вып. VIII, 324—328). Изъ послѣдующихъ священниковъ слѣдуетъ упомянуть о Стефанѣ Калиновичѣ, умершемъ 3 сентября 1872 года отъ холеры; это былъ дѣятельный и аккуратный пастырь; вслѣдствіе имъ былъ введенъ порядокъ; слѣды его дѣятельности замѣтны и теперь еще, спустя 30 почти лѣтъ послѣ его смерти. Въмѣсто него священникомъ поступилъ сюда



Брацлавскій у. 3 окр.

Θеодосій Галаневичъ, который не поддерживалъ въ приходѣ порядковъ, введенныхъ его предшественникомъ, Въ Ш. есть министерское народное училище, основанное въ 1864 году. Церк. земли 48 д., въ томъ числѣ усад. 3 дес., хуторъ въ 5½ д., а остальная земля пахатная въ четырехъ различныхъ мѣстахъ, разстоянiемъ отъ мѣстечка отъ 2 до 8 верстъ.

241. **Шура-Копiевская с.**—расположено вдоль рѣчки, впадающей въ прудъ села Кобыленки. Берега рѣчки довольно высоки, покрыты сплошными садами, съвозъ густую зелень которыхъ проглядываютъ крестьянскiя избышки. Проживающiе здѣсь въ значительномъ числѣ раскольники заняли низменныя мѣста вдоль главной улицы, ведущей на покосахъ въ Юрковку, и правильными рядами хаты окружили свою молельню, стоящую на лѣвомъ берегу рѣки. Нѣсколько выше, на правомъ берегу находится православный храмъ. Съ запада, сѣвера и юга Ш. окружена лѣсами. Климатическiя условiя мѣстности далеко не благоприятствуютъ здоровью: влажный воздухъ, отсутствiе здоровой воды, небольшая рѣченка, содержащая въ себѣ загрязненную воду, способствуютъ тому, что дифтеритъ свилъ себѣ гнѣздо въ Шурѣ и ежегодно свирѣпствуетъ, особенно осенью и весной. На мѣстѣ, гдѣ теперь такъ живописно раскинулась Шура, встарину былъ непроходимый лѣсъ, принадлежавшiй графу Потоцкому. Лѣсъ этотъ служилъ убежищемъ для всѣхъ почему-либо недовольныхъ, и здѣсь еще въ XVIII в. поселились раскольники. Въ 1836 г. помещикъ переселилъ въ Ш. около 60 семействъ малороссовъ изъ с. Михайловки Брацлавскаго уѣзда. До 1881 г. д. Шура была приписною къ с. Копiевкѣ, а затѣмъ къ Орловкѣ. Въ 1886 г. былъ построенъ въ Ш. храмъ, а въ 1890 г. крестьяне отказали въ пользу причта 18 дес. земли, и затѣмъ въ 1891 г. въ Ш. была назначена особый причтъ. Въ этомъ селѣ числится народонаселенiя 3400 душъ обоого пола, въ томъ числѣ 1800 раскольниковъ. Проживаютъ здѣсь 18 д. католиковъ и 4 семейства евреевъ; остальные же всѣ православные. Крестьяне—бѣдные, мало-земельные, да и земля у нихъ частью неудобная, частью далеко отстоящая отъ села. Малая выручка съ земли вынуждаетъ крестьянъ искать средствъ къ жизни за еѣ и болѣе верстъ въ окрестности. Занимаются они болѣею частью конанiемъ земли („грабаркою“, по мѣстному названiю); есть между ними каменщики, плотники и кузнецы. Существующiй нынѣ въ Ш. храмъ въ честь Покрова Пресв. Богородицы построенъ въ 1886 г. изъ матеріала старой церкви, купленной въ с. Вытигайловкѣ Брацлавскаго уѣзда за 500 р.; храмъ—деревянный, двухкупольный, стоимостью въ 8000 руб. Въ 1891 г. назначенъ былъ первымъ священникомъ Димитiй Бахталовскiй. Причтъ жалованья пока не получаетъ, такъ какъ еще не послѣдовало утвержденiя штата этой церкви. Церк. земли усад. 800 с.; кромѣ того, священнику выдѣлено въ 1885 г. 18 дес. изъ обществ. земли. Церк.-прих. школа с. Шуры-Копiевской существуетъ съ 1888 г.; открыта она старанiемъ священника с. Орловки Юанна Машкевича.



## 4-й благочиннической округъ.

242. **Бобловъ** с.—расположено на равнинѣ, пересѣкаемой небольшими оврагами и холмами, на с. отъ м. Немирова; отъ уѣзднаго г. Брацлава въ 22 верстахъ. Мѣстность не особенно здоровая; почва—глинистая. Въ настоящее время приходъ состоитъ изъ села Боблова и деревень *Головенькъ* и *Извинкъ*. Занятіе крестьянъ прихода Боблова преимущественно земледѣліе и отчасти отхожіе промыслы. Прихожанъ 3063 д. об. пола. Ныѣшній храмъ, посвященный въ честь Вознесенія Господня, построенъ около 1790 г. на мѣстѣ существовавшей раньше и сторѣвшейся Св. Параскевской церкви; онъ—деревянный, о двухъ куполахъ, но первоначально былъ трехкупольный и имѣлъ 8 арш. ширины и 14 длины и въ такомъ видѣ существовалъ до 1875 года; въ теченіе же четырехъ лѣтъ, т. е. 1875—1879 гг., онъ, по снятіи одного купола, былъ расширенъ тремя боковыми придѣлами, а въ 1886 г. обведенъ вокругъ деревянно-стекляной галлереей, что стоило до 4000 р. пожертвованныхъ крестьянами. Изъ священниковъ Боблова извѣстны: Титъ Стыранкевичъ, долгое время бывший благочиннымъ, умершій скоропостижно несною 1864 года. По смерти Стыранкевича въ концѣ декабря 1864 года поступилъ на его мѣсто изъ м. Зитковецъ Райненскаго уѣзда священникъ Лука Завадовскій; въ теченіе всей 29-лѣтней своей службы въ Б. онъ неустанно заботился о благоустроеніи храма; при немъ храмъ былъ расширенъ боковыми придѣлами и деревянно-стекляной галлереей; онъ былъ настоятель усердный; во время свирѣпствовавшей въ 1893 г. холерной эпидеміи онъ заразился при исполненіи требъ и скончался на 57 году своей жизни. Въ приходѣ Бобловѣ одна церковно-приходская школа и двѣ школы грамоты: въ дд. Головенькахъ и Извинкахъ; всѣ три имѣютъ свои спеціальныя зданія, построенныя одновременно въ 1889 году. Церк. земли 57 дес. 461 саж., въ томъ числѣ 3 дес. неудобной.

243. **Вербка**, иначе **Вайраковка**, с.—занимаетъ равнину, пересѣкаемую частыми оврагами и небольшими горами; на ю.-в. отъ м. Вороновицы; отъ уѣзднаго города въ 27 вер. Издавна этотъ приходъ состоитъ изъ с. Вербки и дер. *Масловки* и *Дубовичка*. Населеніе его составляютъ малороссы-крестьяне; занятіе ихъ—хлѣбопашество, а въ деревняхъ Масловкѣ и Дубовичкѣ распространено производство корзинъ и рогожъ. Эти издѣлія въ ярмарочные дни доставляются въ м. Немировъ, Вороновицу и даже въ Тульчинъ за 40 вер. Храмъ въ В. посвященъ въ честь св. Архипатронта Михаила; онъ построенъ въ 1761 г. стараніемъ мѣстныхъ прихожанъ, деревянный, на каменномъ основаніи, выкрашенъ внутри и снаружи бѣлыми масляными красками; храмъ тѣсный и ветхій. Раньше же сего храма былъ также деревянный храмъ, построенный въ 1723 г. (Кн. визитъ X, 80). Церк. земли: усад. 14 дес. 120 саж., пах. въ 3-хъ см. 34 дес. 276 саж. и сѣнок. 7 дес. 1083 саж. Церк.-прих. школа открыта въ началѣ шестидесятыхъ годовъ; настоящее школьное зданіе построено въ 1880-мъ году.

244. **Воробѣвка** с.—расположено въ холмистой мѣстности при рѣкѣ Бугѣ, отъ уѣзднаго города Брацлава въ 20 верстахъ. Исторія образованія Воробѣвскаго прихода неизвѣстна. Въ 1786 году къ Воробѣвскому приходу было причислено с. Гвоздовъ, отстоящее отъ Воробѣвки въ 4 верстахъ и входящее нынѣ въ составъ прихода с. Рогозной. Въ 1785 г., во время генеральной визитаціи прихода,



Брацлавскій у. 4 окр.

въ В. было 60 усадебъ, а населенія 420 душъ. Въ настоящее время въ В. дворовъ 125, прихожанъ муж. пола 500 и жен. 465, всего 965 душъ. Главное занятіе населенія—хлѣбопашество. О существованіи въ с. Воробіевкѣ храма раньше нынѣ существующаго свидѣній нѣтъ. Нынѣ существующій храмъ къ честь Покрова Пресвятыя Богородицы построенъ въ 1762 г. онъ—деревянный, трехъупольный. Въ 1770 году владѣльцемъ Воробіевки, брацлавскимъ земскимъ подсудкомъ Швейковскимъ дана священнику Бабацкому презентъ-орекція на церковныя земли, хранящаяся нынѣ въ церковномъ архивѣ. Церк. земли 39 дес., 748 саж., въ томъ числѣ усад. 3 д., пах. 26 д., 970 саж., пашенска 1 д., 558 саж., сѣнокосы безъ дѣла 8 д., 1620 с. Причт. помѣщенія устроены и даны въ 1887 и 1894 гг. Церк.-приходская школа съ 1883 года.

245. **Вороновица м.**—расположено на возвышенной равнинѣ, при рѣчкѣ Воронкѣ, впадающей въ рѣку Бугъ, на почт. дорогѣ изъ Винницы въ Брацлавъ, въ 39 вер. разстоянія отъ послѣдняго. При возвышенномъ мѣстоположеніи и при изобиліи садовъ и лѣсовъ, климатическія условія прихода благоприятны для здоровья; почва—суглинкистая, Вороновица въ актахъ выступаетъ съ 1609 г. Вороновицкій приходъ до 20 годовъ XIX ст. состоялъ только изъ одного мѣстечка Вороновицы, а около того времени къ нему причислена деревня *Сорочинка*, вслѣдствіе упраздненія въ ней приходской церкви къ честь Покрова Пресвитой Богородицы. Нынѣ въ деревнѣ Сорочинѣ на мѣстѣ, гдѣ стояла церковь, изъ оставшагося матеріала устроена и стоитъ часовня. Теперь въ приходѣ числится православныхъ муж. пола 708 душъ, а жен. 705; всѣ они по народности малороссы, а по сословію—крестьяне. Въ м. Вороновицѣ до 1777 года, т. е. до времени постройки нынѣшней церкви, была старая деревянная приходская церковь, уничтоженная пожаромъ; мѣсто, гдѣ она стояла, указываютъ недалеко отъ теперешней церкви въ сѣверномъ направленіи; на мѣстѣ, гдѣ стоялъ св. престолъ, воздвигнутъ новый крестъ. Нынѣшній Рождество-Богородичный храмъ, кирпичный, на каменномъ основаніи, построенъ въ 1777 г. на средства прихожанъ и бывшего Вороновицкаго помѣщика Грохольскаго. По архитектурѣ этотъ храмъ имѣетъ форму римско-католическаго костела; это объясняется тѣмъ, что онъ, какъ строившійся во времена уни, да притомъ подъ руководствомъ католика Грохольскаго, предназначался для уни и латинства. Отдѣльно отъ церкви стояла колокольня деревянная, построенная въ 1780 г. Въ 1855 г. старавшемъ прихожанъ, а также помѣщика Грохольскаго, вмѣсто старой деревянной колокольни построена новая каменная. Съ 70-хъ годовъ въ церковномъ здаціи, вслѣдствіе того, что оно двукратно подвергалось ударамъ молніи, на сводахъ и по стѣнамъ стали обнаруживаться трещины. По приглашенію священника Оома Вороновица, осматривавъ церковь въ 1884 г. гражданскій инженеръ А. Перницъ и составилъ актъ о необходимости пристройки къ церкви двухъ придѣловъ, которые служили бы къ укрѣпленію и расширенію ея. Въ 1885 году означенный проектъ утвержденъ, и въ томъ же году южный придѣлъ выстроенъ вчернѣ, а въ слѣдующемъ 1886 году выстроенъ вчернѣ и сѣверный придѣлъ. Дальше, за отсутствіемъ достаточныхъ средствъ, работы производились только по отдѣлкѣ южнаго придѣла; онѣ продолжались до августа 1889 года, а въ семь году овищенъ Кирилло-Меводіевскій придѣлъ. Пристройка придѣловъ производилась на средства церковныя, попечительскія, а также значительныя пожертвованія какъ деньгами, такъ и матеріаломъ мѣстныхъ владѣльцевъ и служащихъ на Степановскихъ свеклосахарныхъ



заводахъ. Главная церковь внутри выбѣлена известью. Въ ней иконостасъ деревянный, рѣзной работы, въ четыре яруса. До 30 августа 1870 года въ Вороновницкомъ храмѣ была проповѣдническая при стѣнѣ кафедра, наподобіе католическихъ, но въ томъ году она слесена и замѣнена иконою св. бл. кн. Александра Невского. Согласно указу Консисторіи отъ 15 іюня 1885 г., владельцами Вороновницкаго имѣнія гг. Можайскими 3 мая того же года передана въ вѣдѣніе причта Вороновницкой церкви древняя часовня, кирпичная, на каменномъ фундаментѣ, находящаяся вблизи Вороновницкаго двухкласснаго народнаго училища; раньше эта часовня была въ вѣдѣніи экономіи мѣстнаго помѣщика. Изъ священнослужителей XVIII в. извѣстенъ Гавріиль Коцюбинскій; презенту на Вороновницкій приходъ онъ получалъ въ 1770 году 25 апрѣля отъ владельцев м. Вороновцы Михаила и Франциска Грохольскихъ. По преданію, Коцюбинскій былъ послѣдній униатскій священникъ, при комъ произошло воссоединеніе церкви и прихода съ православіемъ. Самъ священникъ Коцюбинскій, не смотря на воссоединеніе всѣхъ своихъ прихожанъ, не пожелалъ возвратиться въ лоно Православной Церкви, вѣдѣстvie чего былъ удаленъ отъ своей парафіи, послѣ чего въ некоторое время частнымъ образомъ служилъ то въ мѣстномъ католическомъ костелѣ, то во дворцѣ Грохольскаго. Церк. земли 67 д. 946 с., въ томъ числѣ усад. 4 д. 1002 с., пах. въ 3-хъ см. 50 д. 1776 с. и сѣн. 12 д. 568 с. Причт. помѣщенія устроены помѣщикомъ в сланы въ 1885 г. Въ В. существуютъ одноклассное народное училище М. Н. П. съ 1871 г. и школа грамоты для дѣвочекъ съ 1897 г.—Въ В. есть р.-кат. костелъ, каменный, по имя св. Архистратига Михаила, построенный въ 1793 г. помѣщикомъ Грохольскимъ; прихожанъ въ В. и окрестныхъ селахъ имѣеть 2330 д.; на старомъ кладбищѣ есть р.-кат. капища.

246. **Глинянецъ с.**—расположено на скатахъ горъ, имѣющихъ между собою пруды; отъ уѣзднаго города на разстояніи 27 вер. Приходъ Глинянецъ состоитъ изъ семи частей: Глинянца-Немировскаго, Глинянца-Кордышовскаго, упраздненнаго прихода с. *Дубовца*, деревень *Кудлаевъ*, *Великаго-Гвси*, *Чаульскаго* и *Рассоги*. Въ административномъ отношеніи с. Глинянецъ дѣлится на двѣ части: на Глинянецъ-Немировскій и Глинянецъ-Кордышовскій. Глинянецъ-Немировскимъ называется, по всей вѣроятности, потому, что часть села, носящая это названіе, ближе находится къ м. Немирову. Что же касается Глинянца-Кордышовскаго, то названіе это объясняютъ тѣмъ, что этой частью первоначально владѣлъ помѣщикъ Кордышъ, но вѣроятнѣе всего эта часть села получила свое названіе отъ ближайшаго села Кордышовки. Въ одной верстѣ отъ Г. есть урочище, называемое „Вырловковъ“. Названіе свое оно получило отъ бывшаго тамъ мѣстечка Вырловки, уничтоженнаго татарами, какъ объясняютъ преданіе. Въ этой самой мѣстности существуетъ до настоящаго времени обширная насыпь; въ ней, говорятъ, хранится много заколдованныхъ денегъ. Церкви въ с. Глиняницѣ расположена на краю села; она—деревянная, на каменномъ основаніи, имѣеть три купола, покрыта желѣзомъ, построена въ 1763 г. При церкви устроена колокольня деревянная, покрытая также жезтью, построенная въ 1836 г. Церковь посвящена имени святителя Николая. Иконостасъ церковный—четырёхъ-ярусный, рѣзной работы, обновленъ въ 1864 г. иконописцемъ Гюоневскимъ. Церковь приискаго с. Дубовца—во имя св. Георгія Побѣдоносца, деревянная, покрыта жезтью, построена въ 1716 г. Иконостасъ въ церкви старинный, рѣзной работы, обновленный въ 1864 г. Въ церкви с. Глинянца есть чтимая икона старинной



живопись, изображающая ликъ святаго Николая. Въ цѣломъ приходѣ насчитывается 1033 души муж. п. и 1029 жен. Церк. земли: ус. 3 д. 513 с., сѣв. 6 д. 2070 с., хут. 3 д. 940 с. и пах. 37 д. 190 с. Прич. помѣщенія 1886 г. Въ приходѣ съ 1889 года открыты три школы: въ с. Глинницѣ церк.-прих., въ д. Кудзаяхъ—школа грамоты и въ с. Дубовицѣ—также школа грамоты; всѣ имѣютъ школьныя зданія. Съ 1813 г. по 1864 въ с. Глинницѣ священникомъ состоялъ Максимъ Маньковский; въ 1864 г. онъ скончался, а на мѣсто его назначень окончившій курсъ Подольской семинаріи Іоаннъ Бѣлинскій, священствующій до настоящаго времени.

247. **Еленовка с.**—расположено на равнинѣ, въ с.-з. углу уѣзда; отъ почтово-телегр. ст. Вороповицы въ 10 вер. Мѣстность здоровая; почва—глубоко-черноземная; мѣстность степная, садовъ нѣтъ. По свидѣтельству документа конца XVIII в. (извѣты 1790 г., кн. X, № 51), село Е. основано около 1765 г.; въ 1790 г. было здѣсь 45 хатъ. Нынѣ прихожанъ крестьянскаго сословія муж. п. 680 и жен. 691. Главное занятіе жителей—земельное; кромѣ того, населеніе занималось издревле торговлею основными досками, доставляемыми имъ изъ Полѣся въ сосѣдніе уѣзды Подольской и Кіевской губерній; вспомогательнымъ занятіемъ служить ремесло ткацкое. Въ 1886 г. прихожанами села Е. приобрѣтена земля бывшаго ихъ помѣщика графа Сигизмунда Красицкаго осудой изъ Крестьянскаго Банка. Приобрѣтеніе земли способствовало поднятію экономическаго благосостоянія населенія. Земли раздѣлена между всѣми по равнымъ долямъ, и нынѣ безземельныхъ крестьянъ въ селѣ нѣтъ. Первый храмъ въ приходѣ былъ построенъ въ 1778 г. Въ 1868 г. построенъ нынѣшній храмъ—деревянный, на каменномъ основаніи, въ честь Покрова Божіей Матери, издвигеніемъ мѣстнаго священника Меодія Горошкевича и прихожанъ. Стоимость храма вмѣстѣ съ устройствомъ новаго иконостаса—4200 р. Первымъ приходскимъ священникомъ с. Еленовки былъ Данилъ Горошкевичъ, прослужившій въ приходѣ до 1811 года; при немъ построена первая приходская церковь. Вторымъ по счету священникомъ определенъ отъ 1811 г. сынъ Данила Іоаннъ Горошкевичъ, окончившій курсъ Шаргородской семинаріи. Третьимъ священникомъ состоитъ внукъ Данила Меодій Горошкевичъ, который на службѣ въ приходѣ съ 1854 г. по настоящее время. Земли церк. 45 д. 2293 с., въ томъ числѣ усад. 3 д. 2113 с., пах. 32 д. и сѣв. 10 д. 180 с. Причт. помѣщенія устроены въ 1891 г. на зем. сборѣ, Ц.-прих. школа съ 1864 г.

О с. Еленовкѣ см. Под. Еп. Вѣд. 1876 г. № 3.

248. **Комаровъ с.**—на границѣ Винницкаго уѣзда, расположено въ холмистой мѣстности, за исключеніемъ небольшой части села, носящей названіе „Полянки“, которая лежитъ на ровномъ мѣстѣ. Черезъ К. протекають три небольшія рѣченки, получающія свое начало въ Комаровскомъ же лѣсу и на поляхъ и не имѣющія никакихъ названій. Село расположено подъ лѣсомъ; усадьбы у крестьянъ большія и въ садахъ. Почва частью глинистая, частью черноземная. По мѣстному преданію, на мѣстѣ Комарова былъ прежде городъ Комайгородъ, въ которомъ будто бы было 7 церквей. Что село это древнее и что это действительно былъ городъ или по крайней мѣрѣ мѣстечко, объ этомъ свидѣтельствуеетъ слѣдующее: часть села называется мѣстнымъ населеніемъ „Мистыще“, т. е. мѣстомъ, на которомъ прежде расположено было мѣстечко; въ огородахъ на этомъ мѣстѣ при вслѣдствіи обнаруживаются кирпичныя и каменные фундаменты; въ 1898 году, при



снесеніи небольшой горы на почтовой дорогѣ подь постройку шоссе, выкапывали черепы и кости людей; также въ этой части села находятся валы, называемые „буртами“, которые, по преданію, возведены были для защиты отъ татарскихъ набѣговъ. По преданію, городъ этотъ былъ разрушенъ татарами, и на этомъ мѣстѣ застроилось село, получившее названіе Комарова. Главное занятіе мѣстныхъ крестьянъ—хлѣбопашество. Прихожанъ муж. п. 725 и жем. 719. Относительно существованія раньше бывшихъ зданій церкви не сохранилось письменныхъ документовъ; крестьяне говорятъ, что въ прошломъ столѣтіи былъ храмъ не на томъ мѣстѣ, гдѣ стоитъ теперешній, а на кладбищѣ, возлѣ усадьбы священника, и что этотъ храмъ, вслѣдствіе своей ветхости, былъ разобранъ. Въмѣстѣ разобраннаго храма построены теперешній деревянный трехкупольный храмъ во имя св. Архистратига Михаила; построены же онъ въ 1775 году средствами прихожанъ. Священниками при Комаровской церкви были слѣдующія лица: въ концѣ прошлаго и въ началѣ настоящаго столѣтія Іоаннъ Красовскій и Іоаннъ Литвицкій, въ настоящемъ же столѣтіи Левъ Богдановичъ по 1847 годъ, Феодосій Янковскій съ 1847 по 1868 г. (умеръ въ Комаровѣ), Климентъ Смогоржевскій съ 1868 по 1879 годъ, Александръ Тружковичъ съ 1879 по 1885 г. (умеръ въ Комаровѣ), затѣмъ было еще два священника. Церк. земли 43 д. 22 42 с., въ томъ числѣ усад. 3 д. 1260 с., пах. 32 д. 2039 с. и сѣн. 7 д. 1073 с. Причт. помѣщенія устроены въ 1884 г. Церк.-прих. школа съ 1887 г.; помѣщается въ собственномъ зданіи.

249. **Кордышевка с.**—расположено на возвышенной равнинѣ безъ всякой рѣчки и даже пруда, но въ селѣ воды достаточно въ колодцахъ; отъ м. Вороновицы въ 6 вер. на ю.-в. Почва—суглинчатая, рѣдко глинистая. Къ с. Кордышевкѣ приписано еще село *Зарудинцы*, находящееся отъ К. на с.-в. Число жителей въ Кордышевкѣ всего 300 душъ м. п. и 321 ж. п., въ Зарудинцахъ—435 м. п. и 442 ж. п.; все крестьяне-младороссы. Главнымъ занятіемъ населенія служатъ хлѣбопашество; благосостоянію населенія способствуетъ близость свеклосахарнаго завода и свекловичныхъ плантацій, гдѣ оно имѣетъ постоянные заработки; но малымъ подспорьемъ ихъ благосостоянію служитъ садоводство. Населеніе Кордышевки и приписанаго с. Зарудинецъ исключительно православное. Раньше зданіе церкви въ К. было деревянное, трехкупольное; когда построено—неизвѣстно. Крайняя его ветхость побудила бывшего тогда священника Никифора Хращенскаго взять на себя заботы о поднятій церкви на каменное основаніе; но ветхая церковь, при первыхъ попыткахъ къ поднятію ея, разрушилась до основанія. Такъ прекратила свое существованіе прежняя церковь, на мѣстѣ которой стоитъ теперь небольшой, но уже каменный храмъ. Онъ построенъ въ 1820 г. иждивеніемъ прихожанъ и свянц. Никифора Хращенскаго и посвященъ во имя св. Архистратига Михаила. Въ 1869 г. къ нему пристроена каменная колокольня на средства же прихожанъ. Въ Зарудинцахъ Іоанно-Богословская деревянная церковь построена въ 1851 г. Выдающимся дѣлителемъ на пользу прихода былъ, какъ видно изъ разсказовъ старожиловъ, священникъ Никифоръ Хращенскій, съ 1808 по 1842 г.; почти его иждивеніемъ построена церковь въ с. Кордышевкѣ и перестроена въ с. Зарудинцахъ. Церк. земли 67 д. 1660 с., въ томъ числѣ въ Кордышевкѣ—усад. 4 д. 2010 саж., пах. 24 д. 1756 с. и сѣн. 9 д. 65 с., всего 38 д. 2023 с.; въ Зарудинцахъ—ус. 1 д. 1200 с., пах. 22 д. 13 с. и сѣн. 5 д. 824 с., всего 28 д. 2037 с. Причт. помѣ-



Брянцевскій у. 4 окр.

щенія въ К. устроены въ 1883 г. Въ приходѣ с. Кордышевкѣ церк.-приходская, а въ с. Зарудинцахъ школа грамоты открыта съ 1867 г. стараніемъ приходскаго священника Даміана Бабацкаго; помѣщаются онѣ съ 1891 года въ собственныхъ зданіяхъ.

250. **Латанцы** с.—расположено на плоской возвышенности. Съ сѣверозападной стороны протекаетъ маленькій ручеекъ, а съ востока и юго-запада Латанцы окаймляются обширнымъ лѣсомъ, принадлежащимъ Товариществу Степановскихъ свеклосахарныхъ заводовъ. Мѣстность живописная. Ближайшая ж.-д. станція „Винница“ въ 15 в. Въ климатическомъ отношеніи мѣстность с. Латанецъ вполне благоприятна для здоровья сравнительно съ другими мѣстностями; почва—частью черноземъ, частью глинистая. Въ настоящее время въ Л. числится прихожанъ муж. и. 372 и жен. 401. По народности всѣ малороссы-крестьяне. Существующее теперь зданіе церкви построено иждивеніемъ прихожанъ и стараніемъ священника Іоанна Качеровскаго въ 1896 г. и освящено преосвященнымъ Димитріемъ. Церковь—деревянная, на каменномъ фундаментѣ, совместно съ колокольнею. Кроме этой церкви находится еще старая церковь, деревянная, на каменномъ фундаментѣ, съ отдѣльною колокольнею, построенная въ XVIII в. Церковь эта болѣе 12 лѣтъ была приписаною къ Тростянци. Иконостасъ въ нововыстроенной церкви—старинный, взятый изъ старой церкви и поновленный. Церк. земли 41 д. 8 с., въ томъ числѣ усад. 16 д. и пах. 25 д. 8 с. Церк.-прих. школа открыта въ 1870 г.; помѣщается въ собств. зданіи, построенномъ прихожанами въ 1885 году.

251. **Лозовата** с.—расположено на низменности. Мѣстность изобилуетъ моcharистыми и болотистыми мѣстами, на которыхъ въ прежнее время, по словамъ старожиловъ, произрастало много лозы; эта особенность мѣстности и дала названіе селу. Л. лежитъ въ самомъ углу на границѣ Винницкаго уѣзда и Кіевской губерніи. Мѣстность нельзя назвать вполне здоровою вѣдѣтвіе болотъ и небольшихъ гилыхъ прудовъ. Почва черноземная. Численность прихожанъ муж. 613 д. и жен. 623 д. По народности всѣ малороссы-крестьяне. Въ общемъ экономическій бытъ крестьянъ удовлетворительный; большія свекловичныя плантаціи кругомъ Лозоватой съ рѣшью весны до поздней осени даютъ крестьянамъ значительные заработки. Главное занятіе прихожанъ—хлѣбопашество. Существующее теперь зданіе церкви построено стараніемъ прихожанъ въ 1743 г. Церковь—деревянная, трехкупольная, на каменномъ фундаментѣ, съ отдѣльно стоящей колокольней, освящена въ честь Покрова Пресвятыя Богородицы. Иконостасъ старинный, но въ 1882 г. былъ исправленъ иконописцемъ и позолотчикомъ. Въ наст. время собираются деньги на новую церковь. Первый священникъ въ Л., отъ времени котораго сохранились некоторые письменные документы, былъ Іоаннъ Табенскій; при церкви хранится дарственная запись на польскомъ языкѣ 1805 г. о томъ, что хуторъ, находящійся теперь въ пользованіи всего причта, подаренъ владельцемъ Рутковскимъ „пароху“ Іоанну Табенскому. Занѣмъ съ 1824 г. было въ Л. 5 священниковъ. Церк. земли 112 д. 279 с., въ томъ числѣ ус. 1 д. 1400 саж., пах. въ трехъ см. по 15 дес. 1461 с., сѣн. 11 д.-1696 с. и хутора 52 д. 1696 саж. Причт. помѣщенія съ 1885 г. Церк.-прих. школа открыта съ 1888 года при священникѣ Климентѣ Маркевичѣ; въ 1892 г. построено новое для школы зданіе.

252. **Лука-Немировская** с.—расположено на равнинѣ, при почт. дорогѣ изъ Винницы въ м. Немировъ, въ 12 вер. отъ послѣдняго. Къ приходу этому принадлежатъ деревни: *Цепиловка* (или *Чепеліовка*), находящаяся въ смежности съ Лу-



кою къ югу, *Никифоровцы*, также въ смежности къ юго-западу, и *Великій-Лѣсъ* къ с.-вост. Лука—поселеніе старое, встрѣчающееся вмѣстѣ съ м. Немировомъ въ актахъ конца XVI в. Въ XVIII в. Л. принадлежала Потоцкимъ. Въ настоящее время въ приходѣ числятся прихожанъ: въ Лукѣ муж. 320 и жен. 304, въ Цепиловиѣ муж. 228 и жен. 298, въ Никифоровцахъ муж. 330 и жен. 320 и въ Великомъ-Лѣсѣ муж. 103 и жен. 98. Существующая нынѣ въ Л. церковь по имя св. Архистратига Михаила, деревянная, построена въ 1878 г. на средства прихожанъ. Колокольни построена вмѣстѣ съ одною зданіемъ съ церковью. Иконостасъ—изъ прежде бывшей церкви, повозвращенный въ 1889 г. Раньше была также деревянная церковь трехкупольная, построенная въ 1744 г.; посвящена она была въ честь Св. Троицы. Въ 1790 г. церковь эта имѣла прихожанъ обоюго пола 900, составлявшихъ 137 семействъ или хатъ (Кв. визитъ X. 59). Раньше же построенія этой церкви, какъ свидѣльствуетъ визитаціонный актъ 1790 г., была въ Л. кашница, устроенная векорѣ „послѣ непріятельскихъ нашествій и опустошеній въ краѣ“. При Лучанской церкви съ XVIII в. до 1860 г. священствовалъ родъ Чернышевичей; послѣдніе по времени три священника изъ этого рода были—Симеонъ (въ концѣ XVIII в.), Іоаннъ и Теодоръ. Объ Іоаннѣ сохранилось извѣстіе, что это былъ весьма образованный человекъ, изъяснявшійся свободно на польскомъ, латинскомъ и французскомъ языкахъ. Нынѣ церк. земли: усад. 2 д. 567 с., подъ прудомъ 1 д. 125 с., пахат. въ 3-хъ смѣнахъ 30 дес. 183 с., сѣн. 6 дес. 2272 с., всего 40 дес. 747 с. Домъ для священника устроенъ въ 1888 году, для псаломщика въ 1885 г. Въ Л. народное училище М. Н. П. съ 1887 года и школа грамоты для дѣвочекъ съ 1897 г.

253. **Медвѣжье** или **Медвѣжа** с.—приходъ состоитъ изъ двухъ составныхъ частей: собственно села Медвѣжья и приписанной къ нему деревни *Сурруновка*, лежащей на разстояніи 3-хъ верстъ отъ с. Медвѣжья. Село расположено на возвышенной равнинѣ, въ 5 вер. отъ Немирова на с.-з. Въ климатическомъ отношеніи положеніе села весьма благоприятно; оно имѣетъ прекрасный, здоровый воздухъ, благодаря обилію садовъ и рощъ при крестьянскихъ усадьбахъ и близости лѣсовъ. Почва—глинистая; прудовъ въ селѣ нѣтъ. М.—поселеніе древнее; въ актахъ оно встрѣчается въ концѣ XVI в. Ростъ народонаселенія въ приходѣ выражается въ слѣдующихъ цифрахъ: въ 1824 г. было всего 547 человекъ (293 м. и 254 жен.), а въ 1899 году 1524 человека (768 м. и 756 женск.). Прихожане всѣ крестьяне-малороссы, хлѣбопашцы. По преданію, возлѣ существующаго нынѣ храма была церковь, но когда и кѣмъ она была построена, неизвѣстно. Нынѣшняя церковь въ честь Рождества Пресв. Богородицы построена въ 1858 году издѣніемъ графа Болеслава Потоцкаго. Она—однокупольная, деревянная, на каменномъ фундаментѣ, крестообразнаго вида. Прилегающая къ церкви однокупольная колокольня составляетъ притворъ церкви. Стѣны всего зданія внутри и снаружи окрашены бѣлой масляной краской, а крытая листовымъ желѣзомъ крыша окрашена въ зеленый цвѣтъ. Стоимость церковнаго зданія оцѣнивается въ 10.000 руб. Ни пристроекъ, ни передѣлокъ въ храмѣ не производилось, а существуетъ онъ въ такомъ видѣ, въ какомъ былъ первоначально построенъ. Съ начала XIX в. по наст. время въ приходѣ было 6 священниковъ. Церк. земли 49 д. 837 с., въ томъ числѣ ус. 3 д. 60 с., сѣн. 4 д. 2142 саж.; остальная—пахатная въ 3-хъ смѣн. Причт. помѣщенія устроены помѣщицей кн. Щербатовой въ 1887 г. Церк.-прих. школа съ 1871 года.



254. **Михайловка-Вороновицкая** с.—лежитъ на возвышенной равнинѣ, при небольшой рѣчкѣ Нети, на с. отъ м. Вороновицы. Климатъ мѣстности благоприятный для здоровья. Почва черноземная. Мѣстность степная. Приходъ состоитъ изъ с. Михайловки и дер. *Изабеловки*. Село, говорятъ, получило свое названіе въ честь дочери гр. Грохольскаго Михаилы. Мѣстность, занимаемая нынѣ селомъ, была населена, по преданію, овчарами, пасшими громадныя стада овецъ, принадлежавшихъ помѣщику Грохольскому. Мѣсто, гдѣ построены громадныя зданія для овецъ, до сихъ поръ носить названіе „лагари“, а одна часть деревни называется „Чабиновка“. Прихожанъ въ с. Михайловкѣ-Вороновицкой 963 чел. обоего пола, а въ деревнѣ Изабеловкѣ 488 д. об. пола. Населеніе Михайловки — малороссы, кромѣ нѣсколькихъ семействъ поляковъ изъ бывшихъ вольныхъ служилыхъ людей помѣщика; всѣ прихожане — крестьянскаго сословія. Населеніе д. Изабеловки въ большинствѣ такъ назыв. шляхта католическаго вѣроисповѣданія. Главное занятіе населенія земледѣліе. Почти все населеніе Изабеловки большую часть года работаетъ въ экономіи, благодаря чему въ немъ выработались отрицательныя качества: небрежность въ исполненіи работъ, изворотливость и т. п. Въ Михайловкѣ проживаетъ 38 душъ католиковъ, а въ д. Изабеловкѣ 520 католиковъ. Первый храмъ построенъ былъ въ 1761 г. Старый храмъ, послѣ постройки въ 1884 году новаго, разобранъ и матеріалъ проданъ. Новый храмъ въ с. Михайловкѣ — деревянный, на каменномъ основаніи, во имя св. Ап. Иоанна Богослова, построенъ издвигеніемъ прихожанъ и стараніемъ священника Поликарпа Доброгорскаго. Постройка храма съ установкою стараго иконостаса обошлась 7600 руб. Въ 1895 г. средствами прихожанъ устроенъ новый иконостасъ трехъ-русый, цѣною въ 2500 руб. Съ 1811 года по настоящее время въ М. было 6 священниковъ. Церк. земли 42 д., изъ коихъ усад. 2 дес., пах. 36 д. и сѣнок. 4 д. Причт. помѣщенія устроены въ 1888 г. Ц.-прих. школа въ с. Михайловкѣ съ 1861 г., а въ д. Изабеловкѣ школа грамоты съ 1885 года; обѣ школы имѣютъ собственыя помѣщенія.

255. **Ободное** с.—расположено въ небольшой долинѣ, при безымянной рѣчкѣ, образовавшейся изъ мѣстныхъ колодезь и впадающей въ рч. Сибокъ; отъ м. Вороновицы на с.-в. Почва мѣстности — черноземъ. Къ Ободнянскому приходу принадлежатъ деревни *Счастливая*, расположенная отъ с. Ободнаго въ 7 вер. къ сѣверу и въ 2 вер. отъ границы Киевской губерніи и такъ называемаго „Казачьего шляха“. Деревня эта расположена на равнинѣ, вдоль маленькой рѣчки, получающей свое начало изъ рудки, называемой „Вороная ферма“, протекающей черезъ с. Лозовату и впадающей въ рѣку Бугъ близъ Вишницы. Въ приходѣ былъ одинъ случай переселенія прихожанъ въ 1884 году, при чемъ переселилось изъ Ободнаго 18 семействъ, а изъ д. Счастливой — 5 семействъ въ Оренбургскую губернію. Главнымъ занятіемъ жителей служить земледѣліе; вспомогательными источниками дохода служатъ заработки на сахарномъ заводѣ въ Стенановкѣ и въ мѣстной экономіи. До 1818 г. въ О. была деревянная трехкупольная церковь во имя св. Димитрія Солунскаго, которая сгорѣла. Въ 1819 г. начата постройка новой церкви, окончена была только въ 1828 г. и того же года 30 іюни освящена (храмозданная грамота 1818 г. 9 ноября). Эта Свято-Димитріевская церковь аданіемъ каменная, однокупольная; построена издвигеніемъ и стараніемъ причта и прихожанъ, при безмездномъ отпускѣ камня и извести помѣщикомъ графомъ Потоцкимъ. Въ 1886 году видъ приходской церкви, благодаря пристройкѣ коло-



колыни, измѣнился и вмѣстительность храма увеличилась. Изъ священниковъ, бывшихъ въ Ободномъ, нужно упомянуть Григорія Омелянского, священствовавшего здѣсь около 25 лѣтъ съ 1873 г. и оставившаго по себѣ добрую память, какъ о пастырѣ добромъ, заботливомъ о церкви и прихожанахъ. Церк. земли: усадебн. 3 дес., пах. 46 д. 660 саж., въ томъ числѣ береговаго сѣнокоса 11 дес., а всего 49 дес. 660 саж. Притч. помѣщенія ветхи; устроены въ 1883 году. Въ 1868 году построено въ О. министерское народное училище, съ Высочайшаго разрѣшенія названное въ память спасенія жизни Императора Александра II-го Комиссаровымъ Костромскимъ въ 4 день апрѣля 1866 г. „Комиссарово-Костромскимъ“. Въ деревнѣ Счаставой—школа грамоты существуетъ съ 1865 г.; помѣщается въ собственномъ зданіи, устроенномъ въ 1896 году.

256. **Паріевка** (иначе **Ганщина**) с.—расположено отчасти на мѣстности ровной (окраины села), а отчасти на гористой (средняя часть села); лежитъ на границѣ Винницкаго у.; ближайшая къ ней ж.-д. станція „Винница“ въ 23-хъ верстахъ отъ села на сѣверъ. Почтовая дорога проходитъ чрезъ самое село; въ настоящее время проводится чрезъ село шоссе. Мѣстность здоровая, окруженная со всѣхъ сторонъ лѣсами; сама П. представляетъ изъ себя какъ бы одинъ сплошной садъ. Почва—глинистая. Село, имѣющее въ настоящее время два названія, первоначально носило только одно названіе—Паріевка; другимъ же названіемъ Ганщина называлась первоначально только часть селенія, образовавшаяся на мѣстѣ вырубленнаго лѣса; впоследствии это названіе стало усвоиться цѣлому селу, т. е. оно стало называться Ганщиною; въ настоящее время названія двухъ поселеній смѣшались, и село стало называться вмѣстѣ и Паріевкой и Ганщиной: Паріевкой оно именуется въ духовномъ вѣдомствѣ, а Ганщиной—въ гражданскомъ. Прихожанъ 800 душъ. Церковь въ с. Паріевкѣ построена въ 1752 году стараніемъ прихожанъ; раньше въ разстояніи полуверсты отъ теперешней церкви была уніатская церковь; на мѣстѣ ея теперь стоитъ камень, и мѣсто это огорожено. Церковь теперешняя—деревянная, о трехъ куполахъ, покрыта жезью и посвящена въ честь Чуда св. Архидетрига Михаила (6 сентября). Священники въ П. перемѣнялись часто; съ 1826 года перемѣнялось 5 священниковъ; кромѣ того, были періоды,—напр. съ 1846 по 1855 г.,—когда здѣсь не было своего пастыря, а только наблюдающіе приходъ священники сосѣднихъ селъ. Церк. земли 40 дес. 594 саж., въ томъ числѣ усадебной 2 дес. 1794 саж. и сѣнокоса 772 дес. Притч. помѣщенія устроены въ 1884—1885 гг. Въ приходѣ открыта школа грамоты съ 1897 года.

257. **Селище** с.—расположено на правомъ берегу небольшой рѣчки, въ 8 вер. отъ м. Немирова на с.-з. Почва глинистая. Приходъ состоитъ изъ с. Селища и деревень *Березовки* и *Колаковки*. Село Селище—давнее; объ этомъ свидѣтельствуеъ уже самое названіе прихода (Селище, Седлище, Сѣдлище), служащее нарицательнымъ именемъ мѣсть древнихъ поселеній. Въ приходѣ 1080 д. об. пола. Населеніе—малороссы-крестьяне; занимаются земледѣіемъ и садоводствомъ. Храмъ въ С.—деревянный, старой архитектуры, построенный въ 1783 г. Недавно, лѣтъ 30 назадъ, онъ имѣлъ форму храма трехкупольнаго, съ отдѣльной на столбахъ колокольней, но затѣмъ онъ былъ перестроенъ въ однокупольный, при чемъ была пристроена къ нему деревянная колокольня. Храмъ посвященъ въ честь Чуда св. Архистратига Михаила (6 сентября). Изъ достопримѣчательностей храма за-



Брацлавскій у. 4 окр.

служиваетъ вниманіи икона Божіей Матери съ Предвѣчнымъ Младенцемъ, чтима мѣстнымъ и окрестнымъ населеніемъ. Возлѣ иконы на стѣнѣ прибита облая металлическая рука съ надписью: „Отъѣли Кирилло Дерунъ 1734 року“. Народное преданіе объясняетъ появленіе этой привѣски чудомъ исцеленія больной руки женщины, полученнымъ отъ указанной иконы. Съ 1803 г. до настоящаго времени священствовало въ приходѣ 7 священниковъ. Церк. земли: усад. 1 дес. 1179 с., пахатн. въ 3-хъ смѣн. 39 дес. 69 саж. Причт. помѣщенія ветхи. Ц.-прих. школа съ 1897 г.

258. **Соколецъ с.**—расположено при р. Бугѣ, выше м. Печеры и при шоссе отъ ж.-д. ст. „Рахны“ въ м. Немировѣ. Будучи расположено на возвышенности и частью въ садахъ, село это отличается весьма благоприятствующимъ здоровью климатомъ. Почва преимущественно глинистая. С. поселеніе древнее, извѣстное еще въ XV в. Въ 1836 г. присоединена къ приходу с. Сокольца дер. *Малая* или *Старая Бушника*, а въ 1843 г. отчислена отъ Сокольца и приписана къ приходу с. Остапковецъ; въ 1895 году Бушника опять присоединена къ с. Сокольцу. Теперь населеніе всего прихода простирается до 1500 душъ об. п.; все это населеніе—крестьянскаго сословія, православнаго исповѣданія, хлѣбопашцы. Первая извѣстная намъ церковь въ С. построена была въ 1730 г., деревянная, во имя св. Архистратига Михаила. Церковь эта существовала до 1873 г., въ семь же году начата постройка, стараніемъ мѣстнаго приходскаго священника Теодора Родзѣвскаго, на средства прихожанъ, новая деревянная Михайловская церковь и окончена въ 1876 г. Церковь эта построена вмѣстѣ съ колокольнею, на каменномъ основаніи, однокупольная. Въ 1887 г. устроенъ новый пяти-ярусный иконостасъ стараніемъ мѣстнаго приходскаго священника Юлія Кульматскаго. Въ д. Бушникѣ также церковь Св.-Михайловская (6 сент.) деревянная, построенная на средства прихожанъ въ 1885 г. Съ конца XVIII в. священникомъ въ С. были Тимошей Минковскій, а затѣмъ сынъ его Іассонъ Міаковскій, священствовавшій здѣсь до 1855 г.; затѣмъ до наст. времени было 5 священниковъ. Церк. земли въ С. 45 д. 881 с., въ томъ числѣ усад. 2 д. 744 с., хутора 3 д. 70 с., подиивка 1 д. 212 с., пах. въ 3-хъ смѣн. 25 д. и сѣн. съ лѣсомъ 13 д. 344 с.; въ Бушникѣ 19 дес. пахатной земли. Причт. помѣщенія устр. въ 1896 г. на зем. сборъ. Въ С. существуетъ съ 1862 г. церк.-прих. школа, открытая при священникѣ Владимірѣ Родзѣвскомъ; въ 1892 г. построено новое школьное деревянное зданіе на средства прихожанъ, при пособіи отъ Епархіальнаго Училищнаго Совѣта. Въ Бушникѣ школа грамоты съ 1889 года.

259. **Степановка с.**—расположено между возвышенностями по теченію ручья; отъ почтовой ст. Вороновицы въ 5 в., отъ желѣзно-дорожной ст. „Винница“ въ 23 вер. Мѣстность степная, здоровая. Почва черноземная. Занятіе жителей—земледѣіе. Прихожанъ обоюго пола въ настоящее время 1500 д. Старый деревянный храмъ сгорѣлъ въ 1827 г. Въ 1854 г. построенъ новый, тоже деревянный, помѣщикомъ Грохольскимъ. Храмъ этотъ, вышѣ существующій, посвященъ въ честь Успенія Пресвятой Богородицы. Священники извѣстны слѣдующіе: Тарасій Спенцкій до 1803 г., Даниль Гуляновскій въ 1804 г.; далѣе съ 1812 по 1827 г. Іаковъ Маньковскій, съ 1848 по 1851 г. Григорій Гергилевичъ, съ 1851 по 1886 г. Іеремія Гариншевскій, съ 1886 г. Леонтій Медыскій; въ остальное время была наблюдающіе. Церк. земли: усад. 2 д., пахат. 33 д. и сѣн. 7 д., всего 42 д. Причт.



помѣщенія устр. въ 1891 г. на зем. сборъ. Школа церк.-прих. открыта въ 1886 г.; помѣщается съ 1890 г. въ собств. зданіи.

260. **Стрѣльчаницы** с.—расположено при рѣкѣ Бугѣ, на плоской возвышенности; отъ м. Немирова въ 12 в. на зап. Приходъ состоитъ изъ села Стрѣльчаницы и деревни *Канавы*. Числится прихожанъ въ настоящее время въ с. Стрѣльчаницы муж. 543, жен. 531, а въ деревнѣ Канавѣ муж. 413, жен. 375, всего обоого пола 1862. Все прихожане малороссы. Старин существовавшая въ XVIII в. деревянная церковь сгорѣла отъ удара молніи въ 1819 году. На томъ же мѣстѣ въ томъ же 1819 году начата постройка каменной однокупольной церкви; окончена и освящена во имя св. прор. Іліи въ 1829 году. Особа стоитъ деревянная колокольня изъ каменномъ фундаментѣ. Храмъ строился на средства помѣщика Потоцкаго, прихожанъ и священника. Первымъ священникомъ въ с., каѣтный по документамъ, былъ Іоаннъ Любичъ, уиѣтъ; въ 1780 году, по слабости здоровья, онъ переуступилъ свой приходъ Петру Лисѣцкому, который священствовалъ здѣсь сорокъ лѣтъ, до 1820 года. Третьимъ священникомъ былъ его сынъ Матѳей Петровичъ Лисѣцкій съ 1820 г.; при немъ начата и построена настоящая церковь; онъ переуступилъ свой приходъ въ 1847 году зятю своему Клименту Тагомиру, который умеръ здѣсь въ 1889 году. Церковной земли 47 д. 599 с., въ томъ числѣ ус. 2 д. 1458 с. Причт. помѣщенія постр. 1887 г. Школа въ с. открыта въ 1863 г.; въ д. Канавѣ школа грамоты съ 1890 г.; помѣщается въ собственномъ дерев. зданіи.

О с. Стрѣльчаницахъ см. Подъ Ев. Вѣд. 1876 г. № 3.


261. **Тростянецъ** с.—расположено на возвышенномъ мѣстѣ, а посрединѣ проходитъ тонкая балка, на которой устроено много маленькихъ прудиковъ. Почтовая ст. м. Вороновца въ 5 вер. Почва глинистая, очень благоприятная для садоводства, а потому у поселянъ есть сады. Приходъ состоитъ изъ с. Тростянца и прицельныхъ деревень: *Марковки* и *Калишиновки*. Марковка, какъ поселеніе, существуетъ не болѣе 80 лѣтъ. Прихожанъ въ Т. муж. и. 545 и жен. 538; въ д. Калишиновкѣ муж. 160 и жен. 173; въ д. Марковкѣ муж. 112 и жен. 121. Въ Т. до постройки нынѣшняго каменнаго храма былъ деревянный, но въ 30-хъ годахъ уничтоженъ пожаромъ; онъ пахотился вблизи нынѣшняго храма на западъ. Нынѣ существующій каменный храмъ во имя св. Архистратига Михаила построенъ въ 1836 г. на средства помѣщика д. Калишиновки Дверницкаго съ помощью крестьянъ, стоимостью около 30.000 р. Въ этомъ храмѣ съ лѣвой стороны есть чтимая икона святаго Христова Николая; жители окрестныхъ селъ стекаются 9 мая въ Т. для поклоненія св. иконѣ. Церк. земли 49 дес. 2170 саж., въ томъ числѣ ус. 3 д. 1114 с. и сѣв. 6 д. 1770 с. Церк.-прих. школа въ Т. открыта въ 1862 г.; въ 1894 г. построено себѣе деревянное зданіе на каменномъ основаніи.

262. **Шендеровъ** с.—приходъ состоитъ изъ трехъ поселеній: собственно села Шендерова и деревень *Потуши* и *Оедоровки*. Шендеровъ расположенъ по обѣимъ сторонамъ небольшой долины, по теченію небольшой рѣчки, впадающей въ р. Бугъ, версты три ниже села. Рѣчка эта образуетъ въ селѣ довольно обширный прудъ. Садовъ въ Ш. сравнительно мало. Благодаря ровной, холмистой мѣстности, село довольно разбросано. Деревня Потушь расположена по обѣимъ сторонамъ той же рѣчки, при впадѣніи ея въ р. Бугъ. Деревня Оедоровка находится въ разстояніи одной версты къ сѣверо-западу отъ Шендерова. Въ настоящее время въ приходѣ считается 633 д. муж. пола и 657 жен.; есть небольшое число



Брацлавскій у. 5 окр.

евреевъ и католиковъ. Теперь существующій деревянный храмъ построенъ въ 1763 году въ честь Рождества Пресв. Богородицы. По свидѣтельству стариковъ, храмъ этотъ первоначально былъ униатскимъ; по ихъ словамъ, еще въ ихъ время при храмѣ были униатскія богослужебныя книги и разнаго рода документы, которые впоследствии были къ-то забраны. До 1832 г. существовалъ храмъ въ д. Потушѣ во имя св. Ап. Іоанна Богослова; въ 1832 г. деревня Потушъ была присоединена къ приходу Шендерову, а церковь снесена; изъ матеріала ея была построена въ с. Шендеровѣ колокольня, и также въ деревнѣ Потушѣ на мѣстѣ храма—часовня. Церк. земли: подъ погостомъ 240 саж., усад. 4 дес. 290 с., пах. 42 дес. 2345 с. и сѣнок. 7 дес. 1500 с. Причт. помѣщенія устр. въ 1888 г. землевладѣльцами. Въ Ш. школа церк.-прих. открыта въ 1867 году свщ. Александромъ Левницкимъ. Въ 1898 году для школы построено новое зданіе на общественыя средства.



### 5-й благочинническій округъ.

263. **Бондаровка** с., съ соседней прииценой деревней *Маріановкой*, расположено на границѣ Киевской г., въ мѣстности холмистой. Въ зигзагообразныхъ и довольно глубокихъ оврагахъ этой мѣстности теперь едва замѣтно пробиваются двѣ безымянныя рѣченки, которыя прежде изобиловали водою. Выбравшись за село, эти двѣ рѣчонки соединяются и уже вслѣдствіи впадаютъ въ прудъ, именуемый „Назаринъ“. Отъ уѣзда, города въ 30 вер.; близкая ж.-д. станція „Липовець“ Киевской губ. въ 28 вер., а почт. Немировъ въ 18 вер. Почва—суглинистая. Бондаровка въ прежнія времена принадлежала Винницкому іезуитскому костелу, затѣмъ Яворскимъ, теперь владѣльцемъ состоитъ надв. сов. Андрей Тарутинъ. Что же касается Маріановки, то она до тридцатыхъ годовъ принадлежала графамъ Потоцкимъ, а затѣмъ Ивану Уляницкому, теперь Аристарху Сосновскому. Прихожанъ числится муж. пола 844, а жен. 812; всѣ они малороссы-крестьяне. Свято-Никольская церковь въ Б.—деревянная, о трехъ куполахъ, воздвигнута стараніемъ прихожанъ въ 1754 году; при ней тогда же отдѣльно была построена и колокольня, тоже деревянная. Въ 1870 году церковь расширена на средства прихожанъ пристройкою двухъ боковыхъ придѣловъ, ризница, пономарни и прятвора. Со времени постройки церкви въ 1754 году всѣхъ священниковъ въ приходѣ Бондаровкѣ было пять. Два изъ нихъ—Назарій Ѳедоровичъ и Григорій Постоловскій—были изъ униатовъ; послѣдній достоинъ вниманія въ томъ отношеніи, что первымъ въ этой окрестности, какъ гласитъ преданіе, присоединился къ православію со всею своею паствою. Церк. земли 43 д. 440 с., въ томъ числѣ усад. 1 д. 1092 с., сѣнок. 7 д. 448 с., остальная пахатная. Причт. помѣщенія ветхи. Ц.-прих. школа съ 1863 г.

264. **Бугаковъ** с.—расположено на равнинѣ, отъ уѣзднаго города въ 8 вер. къ югу. Климатъ благопріятный для здоровья; почва суглинистая. Б. никогда принадлежалъ къ Брацлавскому воеводству, а нынѣ казѣ. Прихожанъ обою пола



1514 д. Церковь Рождество-Богородичная въ с. Бугаковѣ построена въ 1768 г. на средства мѣстныхъ прихожанъ; она деревянная, трехкупольная. Въ 1886 году церковь расширена пристройкою придѣловъ съ сѣвера и юга. Иконостасъ устроенъ новый въ 1888 году. Колокольня отдѣльно отъ церкви. Церк. земли 53 д. 177 с., въ томъ числѣ усад. 1 д. 99 с., пах. и сѣнок. 52 д. 38 с. Причт. помещеніа ветхи. Церковно-прих. школа въ Б. открыта въ 1888 году свящ. Игнатіемъ Рачинскимъ; помещается съ 1890 года въ собственномъ домѣ.

265. **Бушника с.**—расположено на равнинѣ, отстоитъ отъ уѣзднаго гор. въ 13 в. Климатъ села для здоровья благоприятный. Почва—суглинистая, а въ нѣкоторыхъ мѣстахъ въ маломъ количествѣ черноземная. По мѣстному сказанію, названіе свое село получило оттого, что нѣкогда въ этихъ мѣстахъ татары сильно бушевали, дома и другія строенія жгли, народъ мучили. Въ настоящее время село называется Бушиной-Немировской, такъ какъ оно близко къ м. Немирову, въ отличіе отъ другой Бушники—Старой (4-го благочин. округа). Жители въ настоящее время занимаются земледѣліемъ, отчасти торговлею. Старый храмъ, первый въ приходѣ, былъ построенъ въ 1770 году на средства мѣстныхъ прихожанъ. Новый построенъ въ 1887 году и освященъ 1-го ноября того же года на средства прихожанъ и мѣстнаго священника Митрофана Гиньковского. Изъ священниковъ, бывшихъ въ приходѣ Бушникѣ, известны: Тимошей Яворскій, Павелъ Якубовичъ и Митрофанъ Гиньковский; при последнемъ устроены прекрасный храмъ и школа, заведенъ правильно организованный хоръ, учреждено братство распространенія грамотности, заведены воскресныя бесѣды съ прихожанами и чтенія по праздничнымъ днямъ. Изъ псаломщиковъ былъ выдающимся Зиновій Бобовскій, прослужившій въ приходѣ болѣе 30 лѣтъ и отличавшійся аккуратнымъ исполненіемъ своихъ обязанностей и глубокою религіозностью. Церк. земли 44 дес. 97 саж., въ томъ числѣ усад. 2 дес. 108 с., сѣнок. 7 дес. 191 саж.; остальная пахатная. Помѣщенія для священника ветхи; для псаломщика нѣтъ вовсе. Церк.-прих. школа съ 1866 года; помещается въ соб. зданіи.

266. **Войтовцы с.**—находится на границѣ Кіевской губ., въ степной мѣстности, и расположено при рѣчкѣ Собкѣ по возвышеннымъ склонамъ; отъ уѣзднаго города на разстояніи 35 верстъ. Преданіе говоритъ, что мѣстность, гдѣ расположено сс. Войтовцы, Потокъ, Песочинъ и Воловодовка, издавна была покрыта густымъ лѣсомъ. къ этому лѣсу съ юго-восточной стороны примыкала какой-то городъ, а въ самомъ лѣсу, въ недалекомъ разстояніи отъ города, возвышался огромный холмъ, окруженный со всѣхъ сторонъ водою, и на холмѣ былъ выстроенъ огромный дворецъ, обнесенный стѣною и валомъ, наподобіе крѣпости; въ этомъ дворцѣ жили князья. Холмъ этотъ нынѣ существуетъ и носитъ названіе „замка“; сады бывшего когда-то вала сохранились до сихъ поръ. Всѣхъ прихожанъ въ В. 994 муж. пола и 957 жен.; католиковъ нѣтъ; всѣ они—крестьяне-малороссы. Кромѣ земледѣлія, крестьяне занимаются еще доставкою свеклы въ заводы, сахару съ зноядовъ на вокзалы и зерна либо къ мельницамъ, либо на вокзалъ. Нынѣшній храмъ—деревянный, на каменномъ фундаментѣ, трехкупольный, въ честь Успенія Пресв. Богородицы, съ отдѣльною деревянною колокольнею. Этотъ храмъ построенъ въ 1750 г. стараніемъ прихожанъ; въ 1849 г. перестроенъ тоже на счетъ прихожанъ при священникѣ Георгіи Маниловскомъ. Въ церкви есть чтимая икона Маріи Магдалины. Изъ священниковъ самымъ полезнымъ для прихода и церкви былъ Георгій Маниловскій



Брацлавскій у. 5 окр.

1830—1857 гг. Хотя годы его священствованія были въ тяжелое время крѣпостной зависимости, однако онъ успѣлъ привести въ надлежащій порядокъ церковь и приходъ; онъ былъ строгъ къ буйнымъ крестьянамъ, но по возможности умѣрялъ жестокости помѣщиковъ и былъ защитникомъ невинно подвергавшихся онаѣ крестьянъ; былъ продолжительное время благотворителемъ. Церк.-прих. школа с. Войтовецъ открыта въ 1860 г. священникомъ Теодоромъ Бернасовскимъ и помѣщалась она въ парочно устроенномъ для этого школьномъ зданіи; въ 1898 году выстроено хорощее новое школьное помѣщеніе. Церк. земли 54 д. 846 с., въ томъ числѣ усад. 4 д. 50 с., сѣнок. 12 д. 1200 с., ставнища 1 д. 500 с., остальная земля пах. въ 3-хъ сѣнахъ.

267. **Воловодонка** с.—лежитъ на границѣ Кіевской губ., по теченію рѣчки Собка, берущей свое начало въ соседнемъ селѣ Ободномъ. Почва—глубокій черноземъ; климатическія условія вполне благоприятны для здоровья. Все жители с. Воловодонки въ настоящее время православнаго вѣроисповѣданія (876 муж. и 842 жен.), кромѣ одного семейства католиковъ и одного семейства евреевъ. Есть въ В. одна улица съ названіемъ „Мазуронки“, но обитатели ея теперь все православные. До постройки Киево-Одесской желѣзной дороги, приблизительно до 1867 г., крестьяне села Воловодонки по преимуществу занимались извозомъ (чумачествомъ) зернового хлѣба въ Одессу и др. важные порты, а оттуда привозили соль и рыбу, и эти продукты продавали въ Винницу. Старо-Константиновъ, Заславъ и др. города и мѣстечки. Еще многіе крестьяне помнятъ, что изъ села В. вывозило до 300 возовъ, запряженныхъ все волами. Съ проведеніемъ жел. дороги чумачество было оставлено; жители В. принялись за хлѣбопашество и этимъ занятіемъ исключительно занимаются и до настоящаго времени, обрабатывая свои надѣлы и арендуя поля соседнихъ помѣщиковъ и крестьянъ, гдѣ только къ тому представителъ возможность. Къ церкви весьма усердны. Около 1783 г. приходскій храмъ с. Воловодонки сгорѣлъ до основанія; по преданію, пожаръ произошелъ 6 января, когда изъ церкви все люди вышли на ближайшій колодезь для водоосвященія. После пожара прихожане стали хлопотать о постройкѣ новой церкви; имъ разрѣшено было тогдашнимъ помѣщикомъ графомъ Потоцкимъ возить лѣсъ изъ лѣсной дачи „Суховерхъ“, находящейся въ 25 верстахъ отъ В. Лѣсъ былъ скоро вывезенъ, и трехкупольная Рождество-Богородичная церковь стараніемъ прихожанъ въ 1785 г. была постройкою окончена и освящена. Затѣмъ было пристроено къ церкви два каменныхъ притвора съ западной и южной стороны. Церковь эта просуществовала 118 лѣтъ, до освященія новой церкви въ 1897 г., и после продана въ деревню Счастливую для постройки изъ годнаго матеріала новой церкви. Въ 1848 году стараніемъ двухъ братьевъ Іадора и Арсеія Гусаковъ была построена каменная колокольня, но въ настоящее время колокольня эта, за устройствомъ новой выѣтъ съ церковью, подлежитъ сносу. Новая церковь освящена 15-го іюля 1897 года въ честь Рождества Пресвятой Богородицы. Церковь построена выѣтъ съ колокольнею, выѣтъ въ длину 43 арш., въ ширину 25 арш. и въ высоту съ крестами 45 арш. Постройка церкви и колокольни производилась экономическимъ способомъ и обошлась прихожанамъ въ 17.000 руб., не считая изъ этой суммѣ безплатной доставки рѣзныхъ строительныхъ матеріаловъ на мѣсто постройки. Все средства на постройку церкви даны исключительно мѣстными прихожанами безъ всякихъ постороннихъ вспоможеній. Церк. земли 50 д., въ томъ числѣ пахат. и сѣн. 47 д. и усад. 3 д. Пахатная земля раздѣлена на три сѣны и сѣнокосъ. Причт. помѣ-



щенія были построены землевладельцемъ въ 1858—1862 гг.; въ течение послѣднихъ пяти лѣтъ всѣ они вновь построены, но еще не сданы. Съ 1802 г. по настоящее время всѣхъ священнослужителей въ В. было 11, считая и темереняго. Болѣе продолжительно были въ В. священники: Теодоръ Львовичъ, воспитывавшійся въ Виленской духов. семинаріи, какъ родственникъ митрополита Юсифа Сѣманко; поступилъ въ 1845 г. священникомъ въ село Воловодовку, гдѣ священствовалъ 34 г.; въ 1879 г. вышелъ на приходъ въ с. Лозоватую, гдѣ и умеръ. Въ 1864 году въ В. открыта школа въ особомъ для сего построенномъ зданіи и съ особымъ учителемъ; раньше обучали грамотѣ дячки. Въ настоящее время, кромѣ церк.-прих. школы, въ В. есть особая школа грамоты для дѣвочекъ (съ 1898 года).

**268. Волчокъ-Немировскій с.**—расположено на трехъ небольшихъ холмахъ; отъ уѣднаго города Брацлава въ 10 верстахъ на сѣверо-западъ; почтовая дорога Брацлавъ—Немировъ пролегаетъ воадъ села. Климатическія условія вполнѣ благоприятствуютъ здоровью, что доказывается незначительнымъ процентомъ смертности народонаселенія. Почва—черноземная, съ примѣсомъ мѣстами незначительной доли песку. До 1852 года приходъ стоялъ изъ двухъ поселеній: села Волчка-Немировскаго и деревни *Осипенки*, а въ 1852 году причислена еще деревня *Березовки*, принадлежавшая до того къ Селевицецкому приходу. Главн. занятіе прихожанъ—земледѣліе; помещельные владѣнія незначительны. Когда наступаетъ пора уборки хлѣба, многіе отправляются въ Бессарабію и Херсонскую губернію на заработки. На мѣстѣ, гдѣ теперь стоитъ приходскій храмъ Преображенія Господня, некогда были Спасо-Преображенскій мужской монастырь. Преданіе говоритъ, что во время нашествія татаръ многи сея обители ушли въ дѣсь, всю же церковную утварь, богослужебныя книги, иконы и вообще всѣ драгоценности они спрятали въ глубокою вырытую подъ церковью пещеру; въ той же пещерѣ осталось нѣсколько иноковъ съ запасомъ провизіи на 6 лѣтъ, другіе же монахи ушли въ дальнія страны съ тѣмъ, чтобы чрезъ 6 лѣтъ возвратиться и откопать запершихся монаховъ, по своего обѣщанію не исполнивъ, а монахи до сихъ поръ подъ землею ждутъ своего освобожденія. О существованіи монастыря въ В. въ началѣ XVIII в. есть и документальная извѣстія. Нынешній храмъ—деревянный, во имя Преображенія Господня, построенъ въ 1761 г. Онъ окруженъ громаднымъ валомъ и рвомъ. Первымъ священникомъ села В., о которомъ сохранились кое-какія свѣдѣнія, былъ Іаковъ Билковскій, благочестивой жизни, ревностный къ цѣтырскаимъ обязанностямъ; въ 1795 году 2 августа ночью павали на его домъ разбойники, имущество разграбили, а самого священника убили, о чемъ имѣется въ церк. архивѣ указъ по резолюціи преосвященнаго Виктора, архіепископа Мивскаго, данный изъ путевой конторы на имя Брацлавскаго Дух. Правленія отъ 8 сентября 1795 года. Послѣ убитаго священника Іакова Билковскаго поступилъ на приходъ свѣрь его, Петра, а по смерти Петра—зять его, Михаилъ Бытывскій. Послѣ смерти Бытывскаго въ приходъ поступилъ въ 1837 году священникъ Павелъ Якубовичъ, который обнзружилъ свою дѣятельность капитальнымъ ремонтомъ храма, постройкою колокольни, приобрѣтеніемъ 14-пудоваго колокола и др. церковныхъ предметовъ. Церковь обнесена оградомъ и вообще во всѣхъ отношеніяхъ приведена въ надлежащій видъ. Кромѣ того, Якубовичъ въ 1852 году позаботился объ обмежеваніи церковныхъ земель. По его настоянію, прихожанами отпускалось по 30 руб. въ годъ тому дячку или пономарю, который занимался съ ихъ дѣтьми, училъ грамотѣ. Въ 1873 году



Брацлавскій у. 5 окр.

священникъ Якубовичъ перемѣщенъ въ село Бушняку-Немировскую, а затѣмъ въ В. священники часто перемѣнялись. Церковной земли 54 д. 2332 с., въ томъ числѣ усад. 8 д. 712 с., луга 1 д. 1456 с., ставища 1 д. 1464 с., остальная земля пахатная въ 3-хъ смѣнахъ. Причт. помѣщенія устроены въ 1895 г. Ц.-прих. школа открыта въ 1887 г. по почину свящ. Демьяновича; въ 1888 г. устроено собств. деревянное зданіе.

О Волчанскомъ монастырѣ см. Труды Ком. V, стр. 63—64.

**269. Зарудинцы с.**—приходъ состоитъ изъ села Зарудинець-Немировскихъ и двухъ приселковъ—*Озера* и *Каролины*. Мѣстность села Зарудинець ровная, окружена фруктовыми садами и рощами; отъ ближайшей почтовой станціи „Немировъ“ на юго-востокъ въ 8-ми верстахъ. Климатическія условія мѣстности для здоровья весьма благоприятны. Почва земли—глинистая; безъ удобренія хлѣбъ плохо родится. Приселокъ Озеро получилъ названіе отъ бывшаго на томъ мѣстѣ глубокаго озера, у котораго были укрѣпленія; здѣсь до настоящаго времени существуютъ выемки наемни. Прихожанъ числится въ настоящее время 535 муж. пола и 567 жен.; всѣ—крестьяне. Въ селѣ 3. храмъ деревянный, о трехъ куполахъ, во имя св. велимуч. Дмитрія Мироточиваго, построенъ въ 1756 г. Старый иконостасъ замѣненъ новымъ на средства прихожанъ при содѣйствіи бывшаго священника Николая Волосѣвича, стоимостью 1400 р. Церк.-прих. школа открыта въ 1886 г. вышшимъ приходскимъ священникомъ Евфиміемъ Вещеревичемъ; съ 1888 года помѣщается въ собственномъ зданіи—деревянномъ, устроенномъ на средства сельскаго общества. Церк. земли 42 д. 1108 с., въ томъ числѣ усад. 2 д. 1108 с., сѣнок. 2 д. 600 с. и лѣсной рощи 600 с.; остальная пахатная въ 3-хъ смѣнахъ. Причт. помѣщенія устроены въ 1897 г. на земельн. сборъ.

**270. Ковалевка с.**—въ 7 верстахъ отъ м. Немирова, расположено на равнинѣ, изрѣзанной оврагами, отчего главная часть села называется „Яры“. Въ селѣ есть большой прудъ, принадлежащій помѣщику, и около десятка маленькихъ прудиковъ съ кризной водою, принадлежащихъ крестьянамъ. Колодцевъ въ селѣ есть много, все глубокіе, но воды хорошей въ селѣ нѣтъ. Мѣстность, занимаемая Ковалевкою, по словамъ старожиловъ, еще въ началѣ сего столѣтія была покрыта лѣсомъ, отчего части села носили названія: „Дубинскъ“ и „Корчевка“. Теперь этихъ лѣсовъ нѣтъ, а только въ обширныхъ крестьянскихъ усадьбахъ, въ которыхъ разведены прекрасные фруктовые сады, есть много старыхъ лѣсныхъ деревьевъ. Рассказываютъ старожилы, что мѣстность, занимаемая теперь К., была покрыта лѣсомъ, принадлежавшимъ графу Потоцкому; въ прошломъ столѣтіи графъ Потоцкій построилъ въ лѣсу въ семи верстахъ отъ Немирова дворецъ, и вблизи дворца поселилъ цыганъ-кузнецовъ для хозяйственныхъ потребностей; эти цыгане были первые поселенцы Ковалевки, и отъ нихъ село получило свое названіе. Въ настоящее время Ковалевка—довольно многолюдный приходъ, въ которомъ до 5 тысячъ народонаселенія. Всѣ жители—крестьяне-малороссы, православнаго вѣроисповѣданія. Главное занятіе населенія хлѣбопашество. Въ Ковалевкѣ есть сахарный заводъ, гдѣ населеніе имѣетъ заработки. Народное преданіе говоритъ, что въ 1770 году построенъ былъ въ Ковалевкѣ первый православный храмъ, который просуществовалъ до 1860 г. Храмъ этотъ былъ деревянный, трехкупольный, на каменномъ основаніи и посвященъ Покрову Божіей Матери. Въ 1860 г. былъ построенъ на средства помѣщика Ковалевки, графа Болеслава Потоцкаго, новый



храмъ. Этотъ храмъ—деревянный, на каменномъ основаніи, однокупольный, посвященъ также Покрову Божіей Матери. Въ новый храмъ были перенесены иконостасъ изъ старой церкви, только немного обновленъ на средства прихожанъ. Изъ священниковъ К. слѣдуетъ упомянуть объ Авксентіи Янковскомъ, который здѣсь священствовалъ 48 лѣтъ, но оставилъ этотъ приходъ, какъ тяжелый для него, въ 1883 г. и перемѣщенъ въ село Ивановцы Брацлавскаго уѣзда. До 1883 года въ приходѣ существовала церковная школа; 1 октября 1883 года здѣсь открыто министерское одноклассное училище. Церк. земли 66 д. 121 с., въ томъ числѣ усад. и подъ погостомъ 4 д. 1114 с.; остальная пахатная въ трехъ сѣнахъ. Причт. помѣщенія построены въ 1896 году.

271. **Крикoviцѣ с.**—приходъ составляютъ село Криковцы и двѣ части деревни *Біевоць*, а третья часть Біевоць принадлежитъ приходу с. Рубани. К. расположена на равнинѣ, но посрединѣ прелегаетъ небольшая котловина, по которой протекаетъ малый ручей. Село Криковцы и деревня Біевцы находятся въ лѣсной мѣстности и изобилуютъ фруктовыми садами; прелегаютъ неширокою полоскою протяженіемъ въ восемь верстъ отъ конца въ конецъ; отъ уѣзднаго города Брацлава на югъ въ 20 верстахъ. Почва суглинистая. Прихожанъ въ настоящее время считается 2000 д. обоюга пола; все они—крестыане-малороссы; занятіе ихъ земледѣліе. До времени постройки желѣзныхъ дорогъ населеніе занималось чумацествомъ; возили въ Одессу хлѣбъ, а оттуда привозили соль и пр. Кромѣ существующаго теперь храма, были раньше въ приходѣ церкви, но когда и храмъ этотъ были построены, неизвѣстно. Существуетъ преданіе, что во времена татарскихъ набѣговъ одна церковь ограблена и уничтожена. Изъ хранящейся въ церкви дарственной записи на земли, выданной въ 1724 году бывшимъ владѣльцемъ имѣнія Красносельскимъ на имя священника с. Криковецъ Или Рущинскаго, видно, что въ то время существовала церковь въ честь Рождества Пресвятыя Богородицы. Нынѣ существующій храмъ—деревянный, въ честь Рождества Пресв. Богородицы; построенъ въ 1763 году стараніемъ прихожанъ. Храмъ первоначально былъ покрытъ гонтою; все три купола были лукообразны, а вокругъ церкви въ сажень высоты отъ земли былъ устроенъ при сѣнахъ навѣсъ. Въ сороковыхъ годахъ этотъ былъ разобранъ, а лукообразный куполъ передѣланъ въ конусообразный. Впослѣдствіи съ южной стороны пристроенъ низенькій придѣлъ, а къ алтарной части пристроена маленькая и низенькая ризница. Иконостасъ въ храмѣ четырехъ-русый. Въ К. священствовалъ болѣе 150 лѣтъ родъ Остаповичей. Первый изъ этого рода священникъ былъ Стефанъ Остаповичъ, около 1780 г.; затѣмъ были: Андрей до 1777 г., Максимъ, коему въ 1777 г. выдать презенту или рекомендацію униат. епископу Львовскому Леону Шентницкому владѣлецъ села Викентій Потоцкій; священникъ Максимъ Остаповичъ присоединился къ православію въ концѣ XVIII в., и вмѣстѣ съ нимъ произошло воссоединеніе прихожанъ и церкви. Далѣе были священники: Григорій Остаповичъ 1824—1840 гг. и Антоній Григорьевичъ Остаповичъ 1852—1879 гг.; послѣдній былъ долго благочиннымъ, благоустроилъ церковь, построилъ новую причтовую помѣщенія.—Церк. земли 72 д., въ томъ числѣ усад. 3 д., сѣновоса съ лѣсомъ 12 д., ловады 4 д., хутора 10 д. Причт. помѣщенія устроены въ 1893 г. на суммы зем. сбора. Церк.-прих. школа съ 1866 года.

272. **Немировъ м.**, одно изъ значительныхъ и благоустроенныхъ мѣстечекъ Подолія,—расположено на красивомъ взгорьи, окруженномъ деревьями, лѣсами и



полями, при рѣчкѣ Замчикъ, которая у мѣстечка разливается въ обширный прудъ. Когда основанъ Н.—неизвѣстно. Мѣстное преданіе говоритъ, что мѣстечко первоначально было расположено въ 3-хъ вер. отъ теперешняго его мѣстоположенія къ югу.—тамъ, гдѣ теперь возвышается громадное земляное вала (городище), и называлось Мировъ. После разоренія этого мѣстечка изъ города, оставшіеся жители основали новое мѣстечко въ другомъ мѣстѣ и назвали его Немировъ. По другому сказанію, Немировъ основанъ Немирами, которымъ въ концѣ XIV в. Подольскіе князья Коріатовичи дали нѣкоторыя мѣстности Подолія (документально извѣстно, что Немирамъ, напр., дана была Бакота въ 1388 г.). Впоследствии Н. входилъ въ составъ обширныхъ имѣній, принадлежавшихъ кн. Четвертинскимъ. Дочь Марія Свѣтопольск-Четвертинскаго Анна, вышедши замужъ за Януша Збаражскаго, получила въ приданое Немировъ и его окрестности. Отъ Збаражскихъ Н. перешелъ къ кн. Вишневецкимъ (съ 1632 г.). Предъ польско-казацкой войною, поднятою Б. Хмельницкимъ, Н. былъ значительнымъ укрѣпленнымъ мѣстечкомъ. Въ 1648 г. Хмельницкій послалъ отрядъ съ Ганжого во главѣ къ Немирову, гдѣ заперлись поляки съ евреями. Казаки взяли мѣстечко хитростью: шестидесть русскихъ одѣтыхъ по-польски, подѣхали къ воротамъ, затрубили въ трубы и ударили въ датиры, какъ дѣлали обыкновенно польскіе всадники. Поляки думали, что это прибываютъ къ нимъ на помощь соотечественники, и отворили ворота. Тогда внезапное, въ соединеніи съ мѣщанами, разбило ворота и впустило въ мѣстечко весь казачій отрядъ, притаившійся недалеко. После этого казаки произвели въ Н. сильное кровопролитіе. По свидѣтельству еврейскаго лѣтописца, въ это время погибло до 6,000 евреевъ; до сихъ поръ среди евреевъ существуетъ пость (24 йодл) въ память объ этомъ кровавомъ событіи. Въ томъ же 1648 году, вскоре после занятія Немирова казаками, польскій военачальникъ Теремъ Вишневецкій началъ на это мѣстечко, вить его, и всѣхъ, кто только казался ему подозрительнымъ, предать разнообразнымъ казнямъ, при чемъ кричали палачамъ: „мучьте ихъ такъ, чтобы они чувствовали, что умираютъ“. Затѣмъ Н. переходилъ то въ руки казаковъ, то поляковъ, подвергался каждый разъ страшнымъ опустошеніямъ. Въ 1670 г. завидъ его Дорошенко, а въ слѣдующемъ году его вытѣснили отсюда поляки, но затѣмъ Н. опять достался Дорошенку, который 1674 г. долженъ былъ отсюда уйти. Въ 1678 г. Н., сильно разоренный, былъ занятъ турками и обязательно въ 1685 г. сдѣлался кратковременно столицей новоучрежденнаго турками княжества. Княземъ былъ назначенъ сынъ стараго гетмана Хмельницкаго Юрій, именованный „княземъ Сарматскимъ“; передъ тѣмъ же должность эту занималъ господарь валашскій Дука, мѣстопробывающимъ котораго было соседнее мѣстечко Печера. Для новоназначеннаго князя Юрія Хмельницкаго въ Немировѣ былъ устроенъ деревянный дворецъ, окруженный высокими частоколомъ, и вообще мѣстечко начало заселиться; но Юрій Хмельницкій здѣсь былъ недолго, всего около 2-хъ лѣтъ, и за свои жестокости былъ судимъ въ Каменцѣ и казненъ. После Юрія Хмельницкаго начальствовалъ въ Н. около года Драганичъ, а затѣмъ Буницкій, уже какъ подначальный польскаго короля. Затѣмъ Н. опять былъ взятъ турками и принадлежалъ имъ до Карловицкаго договора 1699 г., когда вся Подолія была возвращена Польшѣ. Въ XVIII в. Н. былъ укрѣпленнымъ мѣстечкомъ. Въ 1702 г. онъ былъ взятъ взбунтовавшимся украинскимъ лядомъ и разоренъ, при чемъ было убито много поляковъ и евреевъ. Въ 1735 г. окрестности Н. были



разграблены и уничтожены гайдаками. Въ 1737 г. Н. былъ мѣстомъ съезда русскаихъ, австрійскаихъ и турецкихъ уполномоченныхъ для заключенія мира. Около этого времени оны перешелъ во владѣнiе Потоцкихъ, которые приложили много старанiя для его благоустройства. Отъ Потоцкихъ это имѣнiе унаследовали по женской линiи кн. Щербатовы, а нынѣ Н. владѣть княгиня Марiя Григорьевна Щербатова, много способствующая благоустройству мѣстечка. Изъ событiй послѣдняго столѣтiя нужно упомянуть о сильномъ пожарѣ, который уничтожилъ большую часть мѣстечка, когда сгорѣли православная церковь, лютеранская кирха и другiя значительныя зданiя. Н. издавна была разсадникомъ просвѣщенiя; Потоцкiе содержали здѣсь школу издавна. Въ 1815 году здѣсь было устроено 4-классное учебное училище, для котораго было построено Софiей Потоцкой особое зданiе; школа существовала до 1831 г. Чрезъ 3 года было опять восстановлено училище 3-классное. Наконецъ въ 1838 г. Немировская школа на средства Болеслава Потоцкаго преобразована въ классическую гимназiю, которая существуетъ и по настоящее время. Здѣсь же существуетъ и женская прогимназiя М. Н. П. Въ 2-хъ вер. отъ Н. находится Н. женскiй монастырь. Въ настоящее время (1898 г.) въ Н. около 8000 жителей, въ томъ числѣ православныхъ прихожанъ Троицкой церкви м. Н., 3,500 д., раскольниковъ 26 д., католиковъ 1,264 д., лютеранъ 226 д. и евреевъ 6,300 д. Католики здѣсь имѣютъ каменный костелъ во имя Инокрова св. Иосифа, построенный въ 1805 г. Трафомъ Потоцкимъ и имѣющей прихожанъ около 2,000 д. обоего пола. Приходъ собственно въ мѣстечкѣ одинъ—Свiто-Троицкой церкви; въ востокъ его входятъ м. Немировъ и близъ лежащiя деревни: *Гуны* въ 3-хъ вер. отъ Н. на с.-з., *Ловилки* тоже въ 3-хъ вер. на с.-з. *Гиревка* въ 1-й вер. на югъ. Св.-Троицкая нынѣ существующая церковь—каменная, построена въ 1808 г. старшимъ прихожанъ и первою православнаго по возведенiи унiатомъ священника Моисея Шереметинскаго. Колокольня устроена вмѣстѣ съ церковью; при колокольнѣ находится каменное 2-этажное зданiе церковной лавки. Раньше этой церкви существовала деревянная, сгорѣвшая въ 1811 году. Кромѣ Троицкой церкви въ Н. была еще Николаевская церковь, перенесенная въ с. Ручки. Кромѣ того есть вѣстiе, что въ Немировѣ въ XVII в. была Воскресенская церковь, называвшаяся Рыковою; при ней въ 1626 г. было братство, которому митрополитъ Левъ Борецкiй, во время обладанiя церковей Брацлавщины, далъ въ томъ 1626 г. грамоту („Чт. Общ. Истор. Лѣтописца“ т. V). Нынѣ Св.-Троицкой церкви принадлежитъ земл. 67 д. 1428 саж., въ томъ числѣ усад. 1523 с. Причт. помѣщенiя устроены мѣст. землевладѣльцею кн. М. Г. Щербатовою. Въ Н. есть народное училище М. Н. П.; кромѣ того въ 1899 г. открыта школа грамоты для дѣвочекъ. Въ д. Гуны школа грамоты существуетъ съ 1887 г.

Въ Немировѣ есть *Св.-Николаевская церковь при мужской классической гимназiи*, устроенная въ 1850 году.

О Немировѣ см. Подъ Ви. Вѣд. 1876 г. № 3; Slown. geogr. VII, 94.

273. **Останковцы** с.—расположено при р. Бугѣ, выше Брацлава на 12 вер. По преданiю, Останковцы находились прежде на другомъ мѣстѣ къ ю.-в., въ недалекомъ разстоянiи отъ села Перепеличя, на возвышенной мѣстности. Въ настоящее время это мѣсто представляетъ пахатное поле, гдѣ при вспахиванiи земли плугами вырываются разныя глиняныя черепки и пережженная глина. По преданiю, Останковцы были мѣстечкомъ; вблизи села находится озеро, которое



и до сихъ поръ называется „миськымъ“ озеромъ. О. некогда принадлежали князю Четвертинскому, затѣмъ Францу Колбъ-Селецкому. Въ 1865 г. это имѣніе приобрѣлъ помѣщикъ А. Оболенскій; въ 1869 г. оно куплено съ публичныхъ торговъ ст. сов. Александромъ Иван. Мироненко, который имъ владѣеть и въ настоящее время. Въ 30-хъ годахъ были приписаны къ приходу с. Останковецъ села Шелудки и Бушиночка, такъ что приходъ съ этого времени состоялъ изъ трехъ селъ съ тремя церквами, и въ такомъ составѣ существовалъ до 1895 г., когда, по прошенію крестьянъ, село Бушиночка было приписано къ с. Сокольному, какъ болѣе близкому; наконецъ, и Шелудки возстановлены въ самостоятельный приходъ въ 1899 г. Всѣхъ прихожанъ въ О. муж. пола 428 и ж. п. 442 души. По устному преданію, первая церковь въ О. была посвящена равноап. Константину и Еленѣ. Теперешняя церковь построена въ 1761 г. стараніемъ прихожанъ въ честь Воздвиженія Креста Господня. Въ 1862 г., издвигеніемъ прихожанъ, при пособіи помѣщика Селецкаго, церковь эта была вновь перестроена въ однокупольную (она была трехкупольная). Въ 1868 г. къ храму пристроена новая деревянная колокольня. Въ высоту церковь имѣетъ 10½ саж., въ ширину 8¾ саж., а въ длину 11½ с. Съ конца XVIII в. по наст. время въ О. было 7 священниковъ; болѣе продолжительно служилъ священникъ Іоаннъ Бялковскій, священствовавшій въ концѣ прошлаго столѣтія и началѣ нынѣшняго; онъ служилъ въ семь приходѣ 42 г.; былъ замѣчательнъ своєю пастырскою ревностію и любовью къ нему прихожанъ; умеръ онъ на 78 году своей жизни; прахъ его поконченъ воалѣ храма съ восточной стороны, въ каменной усыпальницѣ, отдѣланной издвигеніемъ бывшего помѣщика с. Останковецъ, князя Фелиціана Четвертинскаго. Церк. земли 32 д. 1500 с., въ томъ числѣ ус. 2 д. 1500 с., пах. въ 3 см. 28 д. и сѣн. 2 д. Причт. помѣщенія устроены въ 1888 г.; изъ нихъ свящ. домъ сгорѣлъ въ 1898 г. Ц.-прих. школа съ 1862 г.; помѣщается въ собственномъ зданіи, устроенномъ въ 1890 г.

274. **Перепеличье** с.—расположено на протяженіи двухъ верстъ по косогору, надъ р. Бугомъ, по лѣвую сторону; отъ уѣзди. города въ 5 в. Почва по большей части песчаная. Перепеличье возстановлено въ самостоятельный приходъ только въ 1898 г. 19 марта, а прежде оно считалось приписною деревнею—сначала къ селу Чукову до 30-хъ годовъ, а затѣмъ къ селу Монастырскому. Прежде большая часть населенія были великороссы раскольники, которыхъ въ 60-хъ годахъ насчитывалось до 300 человекъ, но по лѣстраціоннымъ правиламъ старообрядцамъ въ 60-хъ годахъ предложено было приписаться къ обществу и волости, отъ чего многіе отказались и выселились добровольно изъ Перепеличья, а нѣкоторые старообрядцы до 150 душъ приписались къ Перепеличанскому обществу и остались до настоящаго времени здѣсь осѣдлыми наравнѣ съ крестьянами. Въ 1898 г. считалось жителей въ П. православныхъ 414 душъ муж. пола и 426 душъ жен. пола; старообрядцевъ поповщинскаго полка 86 муж. пола и 89 жен. пола; католиковъ 11 об. пола; евреевъ 15 душъ. Православные всѣ малороссы, крестьяне. Въ селѣ Перепеличьемъ до 1893 г. храма не было; настоящій первый храмъ—деревянный, построенный въ честь Казанской иконы Божіей Матери въ 1893 г. стараніемъ прихожанъ; стоимость постройки около 7000 р. Иконостасъ въ этой церкви старый, рѣзной работы, купленный изъ старой церкви въ селѣ Звонихѣ и перенесенный въ эту церковь. Церк. земли, надѣленной обществомъ въ 1895—1896 гг., 37 д. 1240 с., въ томъ числѣ



усад. 1 д. 1860 с., подъ погостомъ 200 с. и пах. 35 д. 1580 с. Церк.-прих. школа въ селѣ Перепеличьемъ открыта въ 1889 году.

275. **Песочинъ** с.—расположено на границѣ Кіевской губ., въ котловинѣ, вдоль незначительнаго потока, не имѣющаго названія; почтовая станція Линовець Кіевской губ. въ 15 верстахъ. Почва мѣстности не вездѣ одинакова; на сѣверѣ отъ села сунесчаная, и на югѣ глинистая, въ общемъ не особенно урожайная. У жителей болѣе отдаленныхъ мѣстностей село это извѣстно подъ другимъ именемъ—„Писчавъ“. Разказываютъ, что вдоль небольшой рѣчки между Песочиномъ и селомъ Войтовцами былъ некогда большой городъ Писчанъ, съ большимъ количествомъ церквей и даже укрѣпленіями—однимъ на западной окраинѣ города, въ нынѣшнихъ Войтовцахъ, а другимъ—на восточномъ, въ нынѣшнемъ Песочинѣ. И дѣйствительно, еще въ настоящее время въ этихъ мѣстахъ крестьяне очень часто при распахиваніи земли находятъ огромные камни, кирпичины, куски черепицы, желѣза, мѣди и даже цѣлыя—въ нѣсколько сажень длины—каменные фундаменты, которые огромными своими размерами ясно доказываютъ, что на нихъ когда-то существовало какое-либо большое зданіе. Нынѣ народонаселеніе прихода состоитъ изъ крестьянъ и шляхты или дворянъ, которые несколько прежде чуждались первыхъ, именуя себя „панями“, настолько теперь стремится къ родственнымъ связямъ съ ними, чтобы какъ-нибудь унаследовать въ собственность кусокъ земли, которой они совершенно не имѣютъ. Въ настоящее время числятся въ приходѣ 868 душъ обоаго пола. Въ селѣ Песочинѣ извѣстны три храма, существовавшіе одинъ за другимъ. Первый находился на сѣверо-востокъ отъ нынѣшняго, на мѣстѣ теперешней усадьбы крестьянина Давида Портыко; время постройки равно и уничтоженія этого храма—неизвѣстно. Второй храмъ—на сѣверѣ отъ нынѣшняго, въ усадьбѣ псаломщика; построенъ въ честь св. Ап. Іоанна Богослова въ 1771 году, о трехъ куполахъ. Въ 1855 году эта церковь была разобрана вслѣдствіе ветхости ея; на мѣстѣ престола старой церкви поставленъ крестъ. После разборки зданія церкви, прихожане долго не могли собрать средствъ на новую церковь; наконецъ, найдя около 400 р., приступили къ постройкѣ новаго храма, и въ мартѣ 1863 г. былъ заложенъ деревянный храмъ, но работы производились медленно вслѣдствіе недобросовѣстности подрядчика. Наконецъ, при священникѣ Кисилевичѣ въ 1867 г. церковь окончена, покрыта желѣзомъ, раскрашена и освящена въ м. августѣ благочиннымъ Остаповичемъ въ честь св. Ап. Іоанна Богослова. Церк. земли 43 д. 1915 с., въ томъ числѣ усад. 2 д. 770 с.; остальная пахатная. Причт. помѣщенія окончены помѣщикомъ въ 1889 г. Церк.-прих. школа съ 1872 года.

276. **Потокъ** с.—на границѣ Кіевской губ., расположено на покатой мѣстности при ручьѣ, который впадаетъ въ прудъ с. Песочина. Кругомъ села, кромѣ береговой роши на востокъ, до маленькаго дѣска въ 6 вер. на урочищѣ „Богушово“, настоящая степь. Въ самомъ селѣ садовъ нѣтъ. Мѣстность вообще здоровая; почва—мѣстами черноземная, мѣстами суглинистая. Приходъ состоитъ изъ двухъ селеній: собственно Потока и д. *Фердинандовки*. Потокъ получилъ свое названіе, какъ говорятъ, отъ основателей и первыхъ владѣльцевъ селенія графовъ Потоцкихъ. Говорятъ, что село первоначально называлось „Луцекъ“. Въ XIX в. Потокъ перешелъ къ княгинѣ Каролинѣ Петровнѣ Витгенштейнѣ, а съ 1862 г. по настоящее время владѣеть этимъ имѣніемъ графъ Станиславъ Грохольскій, проживающій въ с. Пятичанахъ Винницкаго у.—Фердинандовка первоначально называлась



Фурдылевкой (отъ слова фурдыга, что значить тюрьма). — потому будто, что Потоцкіи селили здѣсь тѣхъ, кто побывалъ въ тюрьмѣ. И до сихъ поръ крестьянами село это называется Фурдылевкой, а Фердинандовкой начали называть съ того времени, когда Флоріанъ Подгурскій получилъ эту деревню у Потоцкаго и далъ ей будто болѣе благозвучное имя. Прихожанъ въ обоихъ поселеніяхъ муж. и. 505 д. и ж. 565 д., всего 1070 душъ. Католиковъ въ Потоцкѣ совсѣмъ нѣтъ; въ Фердинандовкѣ 2 семейства. Исключительное занятіе жителей — хлебопашество. Во второй половинѣ XVIII в. въ П. была устроена небольшая деревянная церковь, перенесенная изъ с. Штыленки, вмѣщающая въ себѣ около 35 душъ молящихся. Тогда же устроены были надъ церковью куполь и притворъ. Въ 1855 году былъ составленъ проектъ постройки новой церкви, каменной, но за недостаточностью средствъ не былъ выполненъ. Въ 1859 г. былъ составленъ проектъ перестройки колокольни, но и этотъ проектъ остался безъ исполненія. Наконецъ, въ 1896 г., стараніемъ и средствами прихожанъ, выстроенъ былъ новый Св.-Димитріевскій храмъ, деревянный, стоимостью въ 6,600 руб. Иконостасъ въ церковь перенесенъ изъ старой и настоятельно требуетъ замѣны новымъ. Въ храмѣ есть иконы — икона Иверской Б. Матери и влч. Пантелеимона, рисованныя въ 1899 г. на Лѣонѣ, въ Пантелеимоновскомъ монастырѣ, въ пустыни Ошавкѣ. Всѣ хлопоты по заказу этихъ иконъ принялъ на себя монахъ Пантелеимоновскаго монастыря Фока, бывший крестьянинъ с. Потока Осодоръ Кривоносъ. Старый храмъ пока еще не разобранъ. Церк. земли 50 дес. 1459 с., въ томъ числѣ усад. 3 д. и луга 2 д. 1450 с.; остальная пахотная въ 4-хъ сѣнахъ. Помѣщенія для священника построены въ 1896 г.; для псаломщика помѣщеній нѣтъ. Церк.-приход. школа въ Потоцкѣ съ 1885 г., открыта священникомъ Димитріемъ Левинскимъ, а въ Фердинандовкѣ школа грамоты съ 1888 г. Недавно попечительствомъ о народной трезвости построено въ П. зданіе чайной и читальни, гдѣ зимою устраиваются религіозно-нравственныя чтенія.

277. **Рачки** с. — расположено частью на равнинѣ, частью на небольшихъ пригоркахъ; въ разстояніи отъ уѣднаго города Брацлава въ 17 верстахъ на востокъ. Климатическія условія для здоровья весьма благоприятны; все селеніе изобилуетъ прекрасными фруктовыми садами и состоитъ какъ-бы изъ отдѣльныхъ хуторковъ. Почва — мѣстами глинистая, мѣстами черноземная. Приходъ сталъ существовать съ 1783 г.; населеніе его составили преимущественно переселившіеся сюда крестьяне изъ ближайшаго мѣстечка Немирова. Прихожанъ въ настоящее время 947 м. и 941 жен.; всѣ они по народности — малороссы, по сословію — крестьяне. Первая церковь построена въ приходѣ въ 1783 г. Храмъ этотъ — деревянный, перенесенъ изъ м. Немирова и построенъ въ приходѣ на средства мѣстнаго помѣщика, графа Викентія Потоцкаго, съ благословенія уніат. митрополита Іасона Смолоржевскаго. Въ 1890 г. построенъ и освященъ новый деревянный храмъ во имя святителя Николая, въ честь котораго былъ построенъ и освященъ и первый храмъ. Вторымъ храмъ построенъ на средства помѣщика графа Григорія Строганова, священника Митрофана Гинковскаго и прихожанъ, стоимостью около 10,000 р. Зданіе перваго храма употреблено на постройку часовни на приходскомъ кладбищѣ и домика при церкви, въ которомъ теперь помѣщается школа грамоты для дѣвочекъ. Въ какомъ видѣ храмъ этотъ первоначально устроенъ, въ такомъ и нынѣ существуетъ; переизмѣнамъ и несчастіямъ не подвергался, принесенъ къ другому храму никогда не былъ. Въ селѣ Рачкахъ до 1862 г. существовала школа въ домѣ псаломщика; въ 1862 г. устроено



одноклассное министерское народное училище, преобразованное въ 1882 г. въ двухклассное, существующее по настоящее время. Въ 1897 году открыта въ приходѣ школа грамоты для дѣвочекъ на средства мѣстнаго священника Митрофана Гниковского. Церк. земли 77 д. 221 с., въ томъ числѣ усад. 6 д. 2382 с., подъ прудомъ 2160 с., подъ погостомъ 442 с. Причт. помѣщенія устроены въ 1893 году на земельный сборъ.

278. **Рубань с.**—расположено на равнинѣ, на с.-в. отъ и. Немирова. Въ селѣ нѣтъ ни рѣки, ни пруда, кромѣ колодцевъ, водою которыхъ народъ пользуется для себя и для водопой скотины. Почва—суглинистая. По преданію село Рубань первоначально имѣло названіе „Коровайна“; село это сожжено татарами; отъ этого пожара уцѣлѣло только нѣсколько дворовъ, изъ которыхъ впоследствии образовалась деревня съ первоначальнымъ названіемъ „Коровайна“, существовавшая до сего времени, въ видѣ смежнаго съ Рубанью приселка. Настоящее же село Рубань получило свое названіе, какъ говорить, оттого, что во время нападенія татаръ и истребленія ими села народъ ушелъ въ ближайшій лѣсъ, началъ рубить его и строить засѣку для защиты отъ непріятеля. Когда черезъ нѣсколько дней непріятель ушелъ и на мѣстѣ бывшего села осталось только пенеліще, то народъ на томъ мѣстѣ лѣса, гдѣ были вырублены деревья, началъ изъ готоваго дерева застраиваться и называть поселеніе свое Рубань. Р. принадлежала къ Немировскому вѣводу имѣній гр. Потоцкихъ. Прихожанъ числѣ 1386 муж. и. и 1346 жен. Старый храмъ во имя Воскресенія Христова былъ построенъ въ 1708 году и просуществовалъ до 1860 года; по постройкѣ новаго, разобранный, а дерево продано прихожанамъ въ село Рахины Ямпольскаго уѣзда. Настоящій храмъ, также во имя Воскресенія, построенъ въ 1860 году на средства бывшего помѣщика графа Болеслава Потоцкаго. Въ 1888 году храмъ этотъ расширенъ на средства прихожанъ боковыми придѣлами. Въ 1889 г. прихожане, въ память спасенія Царской Семьи при крушеніи поѣзда 17 октября 1888 года, обновили иконостасъ позолотою и устроили два киота въ боковыхъ придѣлахъ. Свѣдѣнія о бывшихъ въ приходѣ с. Рубани священнослужителяхъ слѣдующія: съ 1770 года священствовалъ Василій Чернышевичъ, о которомъ есть извѣстіе, что онъ присоединился къ православію, а затѣмъ въ 1781 г. опять сдѣлался униатомъ (Гр. Ком. III, 302); съ 1800 г. Гавріиль Чернышевичъ, съ 1817 г. Теодоръ Чернышевичъ,— послѣдній въ 1831 г. во время польскаго мятежа претерпѣлъ тяжкія и жестокія мученія отъ поляковъ. Съ 1838 г. былъ священникъ Григорій Зозулинскій, съ 1860 г. свящ. Іоаннь Подгурскій, съ 1865 г. священникъ Владиміръ Сельскій. Церк.-прих. школа открыта въ 1867 г. Церк. земли 80 д. 1996 с., въ томъ числѣ усад. 3 дес. 1680 саж., лошады 7 д. 1449 с., хутора 17 дес., остальная земля пахатная. Причтовые помѣщенія устроены въ 1892—1893 гг. на суммы земельного сбора.

О Рубани см. Под. Ев. Вѣд. 1876 г. № 3.

279. **Свиница с.**—расположено при рѣчкѣ Немировской; отъ уѣзднаго города въ 6-ти верстахъ. Климатическія условія благоприятны. Земли—черноземная, частью глинистая. Состоитъ приходъ, кромѣ села, изъ двухъ приписныхъ деревонъ: *Самчицецъ* и *Городниця* и нѣсколькихъ хатъ въ мѣстности, именуемой *Коржовая*. Народъ объясняетъ названіе села Свиницы тѣмъ, что здѣсь нѣкогда жили цыгане, которые занимались торговлею свиньями. Нынѣ здѣсь прихожанъ муж. и. 587 и жен. 563; занятіе ихъ—исключительно хлѣбопашество. Церковь построена въ 1751 г.,



Брацлавскій у. 5 окр.

деревянная, на каменномъ фундаментѣ, съ однимъ куполомъ, Кресто-Воздвиженская. Въ 1883 г., вследствие ветхости, церковь была ремонтирована и перестроена вверху. Въ приходѣ школъ двѣ: въ Свинницѣ церковно-приходская школа и въ деревнѣ Самчинцахъ школа грамоты; первая помѣщается въ собств. домѣ, а вторая въ наемномъ домѣ; обѣ открыты въ 1888 году. Церк. земли 54 д. 72 с., въ томъ числѣ усад. 3 дес. 36 саж., сѣнок. 4 дес., остальная пахатная. Причт. помѣщенія устроены въ 1896 г. на позем. сборъ.

О Свинницѣ см. Под. Еп. Вѣд. 1875 г. № 20.

280. **Селевинцы** с.—приходъ составляетъ три поселенія: Селевинцы, *Монастырекъ* и *Сажки*.—всѣ расположены на холмистой мѣстности при незначительныхъ безымянныхъ рѣчкахъ; отъ Немирова на сѣверо-востокъ въ 2½ верстахъ. Климатическія условія мѣстности для здоровья можно считать весьма благоприятными. Почва—глинистая. Хотя приходъ и носитъ названіе Селевинецъ, однако церковь, причтъ и вся церковная земли находятся въ д. Монастыркѣ, названіе же приходу Селевинцы навѣрно дано потому, что поселокъ Селевинцы составляетъ центръ прихода. Д. Монастырекъ получила свое названіе отъ существовавшаго здѣсь, по преданію, въ концѣ первой половины прошлаго столѣтія женскаго монастыря. Прихожанъ числится въ настоящее время 582 муж. пола и 562 жен. п.; всѣ—крестьяне. Въ экономическомъ отношеніи прихожане стоятъ довольно удовлетворительно; почти каждый крестьянинъ имѣетъ хорошую усадьбу съ садомъ и небольшимъ лѣскомъ; кромѣ того каждый почти также имѣетъ небольшой надѣлъ полевой пахатной земли; по занятіямъ всѣ прихожане—земледѣльцы; значительные заработки имѣютъ отъ Ковалевскаго сахарнаго завода и окружающихъ фермъ по обработкѣ свеклы. Кромѣ православныхъ, есть въ приходѣ всего только одно семейство католиковъ. Въ первой половинѣ прошлаго столѣтія существовать на мѣстѣ настоящаго храма Св.-Успенскій женскій монастырь, что подтверждается, кромѣ устнаго преданія, надписью на Евангеліи, находящемся нынѣ въ приходской церкви. Эта надпись слѣдующаго содержанія: „я, Петръ Фаддеевъ Соловей... купилъ сіе Евангеліе въ Успенскій женскій монастырь при игуменѣ Амфилохій и пресвитерахъ... дѣлоси сіе въ дому Кирилла Хмѣлевича, на той часъ пресвитера и строителя сіа церквя 1730 года“. Нынѣ существующій въ Монастыркѣ храмъ, какъ гласитъ надпись на дверяхъ при входѣ въ церковь, оконченъ постройкою въ 1789 году, а бывший предъ тѣмъ храмъ, какъ гласитъ преданіе, уничтоженъ пожаромъ. Настоящій храмъ—въ честь Успенія Пресвятыя Богородицы. Иконостасъ рѣзной, лодянный, въ 4 яруса; въ 1892 году, при покраскѣ внутри, храмъ былъ обновленъ масляными красками. Въ началѣ настоящаго столѣтія приходъ Селевинцы былъ какъ бы фамильнымъ приходомъ священниковъ Бытынскихъ, переходя отъ отца къ сыну. Послѣдній изъ этого рода, Аванасій Бытынскій, служилъ въ приходѣ съ 1850 г. по 1854 г. Затѣмъ преемники его быстро смѣнялись одинъ за другимъ, и съ тѣхъ поръ теперь уже 8-й священникъ. Школа въ с. Селевинцахъ открыта въ 1888 году; въ томъ же году построено школьное зданіе. Церк. земли 44 д. 1275 с., въ томъ числѣ усад. 7 д. 916 с. и сѣн. 3 д. 1063 с. Причт. помѣщенія ветхи.

281. **Сорокотяжницы** с.—расположено на двухъ холмахъ, среди которыхъ протекаетъ маленькая рѣченка, не имѣющая названія; отъ уѣзднаго города на сѣверо-востокъ въ 15 вер. Мѣстность сухая и здоровая. Почва—мѣстами чернозем-



вая, а мѣстами суглинистая и глинистая. Приходъ села Сорокотяжиинець состоитъ изъ слѣдующихъ поселеній: собственно села Сорокотяжиинець и деревень—*Будокъ*, *Данилокъ* и *Телгівки*. Относительно села Сорокотяжиинець существуетъ такого рода преданіе. На томъ мѣстѣ, гдѣ нынѣ церковная пахатная земля, на югъ отъ церкви, некогда было село подъ названіемъ Печеное. Турки, узнавъ о богатствахъ владѣльца этихъ земель Потоцкаго, жившаго въ м. Немировѣ, сдѣлали было набѣгъ на его имѣніе въ надеждѣ достигнуть м. Немирова и ограбить его, и дошли до села Печенова, въ которомъ домашнее войско графа вмѣстѣ съ крестьянами, подъ начальствомъ атамана Сороки, отразило турокъ. Несмотря на то, они успѣли зажечь село, которое совершенно сгорѣло, а вмѣстѣ съ нимъ и церковь. Помѣщикъ основалъ на мѣстѣ сгорѣвшаго села новое въ близъ лежащемъ лѣсу и назвалъ его Сорокотяжиинцами (Сорока тягался съ турками). Всѣхъ прихожанъ въ приходѣ числится 1039 муж. пола и 1056 жен. Главное занятіе крестьянъ—хлѣбопашество, но такъ какъ сами они имѣютъ пахатной земли очень мало, то ежегодно около трети народонаселенія отправляется на заработки въ Бессарабскую и Херсонскую губерніи; процвѣтаетъ въ приходѣ и ткацкое ремесло. До 1882 года въ с. существовала старая деревянная церковь, трехкупольная, устроенная въ 1695 г. на средства помѣщика и посвященная имени св. Архистратига Михаила. Нынѣшняя церковь—деревянная, на каменномъ основаніи, однокупольная, съ колокольнею при ней; окончена постройкою въ 1882 г. и освящена 23 сентября благочиннымъ священникомъ А. Руданскимъ; посвящена во имя св. Архистратига Михаила; она построена издѣлвненіемъ прихожанъ; стоимость ея 14.000 рублей. Изъ священниковъ достопамятенъ Викторъ Семперовичъ, служившій въ приходѣ съ 1858 г. по 1896 г., всего 38 лѣтъ, скончавшійся въ 1896 г. на 73-мъ году жизни и 50-мъ г. священства; онъ благоустроилъ приходъ, навизалъ и духовно воспитывалъ свою паству и словомъ и примѣромъ; какъ образцовый хозяинъ, садоводъ и пчеловодъ, о. Викторъ былъ добрымъ примѣромъ для своихъ прихожанъ, а иногда являлся и руководителемъ въ этомъ отношеніи. Больше всего покойный работалъ надъ изысканіемъ средствъ для постройки новой церкви; средства изыскалъ и церковь выстроилъ, стоимостью 14.000 руб., устроилъ новый иконостасъ въ 2.000 руб., выстроилъ подъ школу зданіе въ 700 руб. стоимостью; словомъ, всю свою жизнь онъ проработалъ для блага церкви и паствы, среди которой жилъ. Церк. земли: 67 д. 1647 с., въ томъ числѣ усад. 9 д. 2211 с., сѣнок. 10 д. 1817 с. и лѣса 7 д. 1129 с. Причт. помѣщонія потхи. Ц-прих. школа съ 1862 г.; помѣщается въ соб. зданіи.

О Сорокотяжиинцахъ см. Под. Ев. Вѣд. 1876 г. М 1.

282. **Фастовцы** с.—расположено въ холмистой мѣстности, на сѣв. отъ м. Немирова. На территоріи села, ближе къ центру, расположены мѣстный сахарный заводъ и огромная помѣщичья усадьба, бывшая графовъ Потоцкихъ, нынѣ Строганова, съ обширнымъ фруктовымъ садомъ и звѣринцемъ. Климатическія условія этой мѣстности для здоровья благоприятны; изобилующее садами село въ санитарномъ и гигиеническомъ отношеніяхъ могло бы быть образцовымъ, еслибы не загнившіеся по мѣстамъ отъ плохого ухода прудики. Почва прихода—глинистая, съ нѣкоторою по мѣстамъ примѣсью чернозема; кое-гдѣ въ приходѣ встрѣчаются довольно глубокіе пласты бѣлой глины хорошаго качества, годной для изготовленія посуды. Село Фастовцы составляетъ южную часть смежныхъ большихъ поселеній, извѣстныхъ подъ общимъ названіемъ „Ковалевка“. Фастовцы.



Брацлавскій у., 5 окр.

по мѣстному выговору—Хвостивня, состоитъ изъ трехъ частей, върѣхе—концовъ, носящихъ разныя названія: собственно Фастовцы, Блядки и Виргѣвка. Въ с. Фастовцахъ считается прихожанъ обоаго пола 2421 д., при чемъ 1222 муж. и 1199 жей. пола; всѣ они малороссы-крестьяне. Главное занятіе мѣстнаго населенія—земледѣліе, а побочное—садоводство, работы на мѣстномъ сахарномъ заводѣ и частью извозъ. Въ с. Фастовцахъ до 1897 г. существовала церковь въ честь Воздвиженія Креста Господня, деревянная, трехкупольная, построенная въ 1767 г.; 6 апрѣля 1895 г. положено основаніе въ приходѣ новому храму въ честь Рождества Христова, и 13 сентября 1897 г. храмъ освященъ. Новый храмъ—деревянный, однокупольный, на каменномъ фундаментѣ, крытый желѣзомъ, съ пристроенною при немъ такою же колокольнею; возведенъ на новомъ церковномъ участкѣ земли, болѣе возвышенномъ въ сравненіи съ прежнимъ мѣстомъ, и потому имѣеть величественная видъ и виденъ со всѣхъ сторонъ на значительномъ разстояніи. Построенъ храмъ на средства прихожанъ; стоимость его около 11.500 рублей. Изъ священниковъ Фастовцы въ XVIII в. Кириллъ Хмѣлевскій, уніатъ, присоединившійся къ православію, а затѣмъ опять принявшій унію въ 1782 г. (см. Тр. Ком. III, стр. 352); затѣмъ былъ священникомъ здѣсь Давидъ Липовичъ до 1805 г. Церк. земли 53 д. 1733 с., въ томъ числѣ ус. 5 д., 1229 с. и сѣн. 4 д. Причт. помѣщенія устроены въ 1893 г. на суммѣ изъем. сбора; Ц.-прих. школа съ 1892 г.

283. **Чуковъ с.**—расположено при почтовой дорогѣ, ведущей изъ Винницы въ Брацлавъ, въ 8 вер. отъ послѣдней; занимаетъ нѣсколько возвышенную площадь. Усадьбы у крестьянъ тѣсныя и постройки скумены, особенно въ центрѣ села. Почва—черноземная, съ суглинистой подпочвою; земля плодородная. Прихожанъ обоаго пола 1428 д.; по происхожденію всѣ малороссы, а по словословію—бывшіе казенные крестьяне; занятіе жителей—земледѣліе. Въ Чуковѣ имѣеть нѣсколько семействъ крестьянъ-католиковъ. Первая церковь въ Ч. построена около 1700 г. Преданіе гласитъ, что лѣсъ на постройку церкви не вывозился, а тутъ же на мѣстѣ нѣкоторые дубы вырубались и обтесанными бревнами клался на постройку. Достоверно же нѣтъ, что въ 1730 году была уже церковь во имя св. Ап. Іоанна Богослова. Въ 1886 г. отъ неизвѣстной причины церковь эта сгорѣла до тла. Въ 1891 г. на средства прихожанъ и разныхъ благотворителей выстроена, стараніемъ и заботами священника Александра Рудавскаго, новая церковь, кирпичная, тоже во имя св. Іоанна Богослова; церковь обоилась около 16 тысячъ. Кроме этой церкви, въ приходѣ есть тенланъ церковь во имя св. Алексія, Человѣка Божія, и кладбищенская во имя св. Маріи Магдалины; обѣ церкви деревянные. Тенланъ устроена въ 1898 г. на средства мѣстнаго Св.-Алексѣевского братства; кладбищенская построена на средства мѣстнаго священника А. Рудавскаго. Съ начала нынѣшняго столѣтія въ Ч. исключительно священствоваль родъ Руцинскихъ. Въ 1861 году на сиротѣ Руцинской женился окончившій семинарію Грабовскій и священствоваль въ Чуковѣ до 1872 г., когда былъ перевѣщенъ въ с. Ярмолинцѣ Гайсинскаго уѣзда. Съ 1872 г. по 1880 г. приходскимъ священникомъ былъ Θεодотъ Богдановичъ, а съ 1880 г. по настоящее время священствуетъ Александръ Рудавскій, перевѣщенный изъ с. Водька-Немировскаго, потрудившійся много для прихода Чукова. Въ Ч. существуетъ церковная второклассная школа, преобразованная въ 1896 году изъ церк.-приходской; на второклассную школу отпускается изъ казенныхъ средствъ по 1500 р. въ годъ. При второклассной школѣ устроено общежитіе. На постройку



новаго зданія Училищнымъ Советомъ при Св. Синодѣ отпущено въ 1897 году 6000 р. Постройку зданія приняла на себя владѣлица м. Немирова княгиня М. Г. Щербатова и въ 1898 году выстроила кирпичное зданіе стоимостью около 12.000 р. Усадебной земли при второкласной школѣ 1 дес. и 2 дес. полевой. Земля по приговору подарена школѣ обществомъ крестьянъ. Въ 1897 г. открыта специальная школа для дѣвочекъ.

О Чуковѣ см. Под. Ви. Вѣд. 1875 г. № 21.

284. **Шелудки** с. — расположено при р. Бугѣ, на вѣсь отъ м. Немирова. До 30-хъ годовъ XIX ст. Ш. были самостоятельнымъ приходомъ, затѣмъ были приписаны къ церкви с. Останковецъ и наконецъ, указомъ Св. Синода отъ 17 марта 1899 г., вновь восстановлены въ самостоятельный приходъ съ особымъ причтомъ изъ священника и псаломщика. Въ 1898 г. въ Ш. числилось прихожанъ 436 д. об. пола. Храмъ въ Ш. деревянный, однокупольный, съ такою же колокольнею, построенъ въ 1790 г. При церкви имѣется церк. земли: усад. 1½ дес., пахатной въ 3-хъ смѣн. 84 д. и сѣнок. 1 дес. Причт. помѣщенія устроены крестьянскимъ обществомъ, исключившимъ восстановление самостоятельнаго прихода. Церк. школа существуетъ здѣсь съ 1890 года.

285. **Штылевка** — приходъ состоитъ изъ двухъ селъ: Штылевки и *Муховцы*. Первое село составляетъ смежное съ м. Немировомъ поселеніе и именуется предметемъ сего мѣстечка; Муховцы лежатъ въ 3-хъ вер. отъ Ш. къ юго-западу, расположены на равнинѣ. Такъ какъ то и другое село были ижегда самостоятельными и имѣютъ особыя церкви, то съ точностью не определено, какое село главное въ приходѣ, а какое приписное. Прихожанъ числится въ Ш. 243 муж. п. и 272 жен.; въ М. 898 муж. п. и 818 ж. Населеніе М. составляютъ крестьяне, а въ Ш. — мѣщане, крестьяне и разночинцы. Существующій въ Ш. храмъ въ честь Рождества Христова, деревянный, о трехъ куполахъ, построенъ въ 1750 г.; колокольня каменная. О бывшей раньше церкви въ Ш. нѣтъ свѣдѣній, но извѣстно, что во второй половинѣ XVIII в. здѣсь было двѣ церкви — Христо-Рождественская и Успенская. Въ Муховцахъ существующій храмъ — деревянный, во имя св. Ав. Юанца Богослови; построенъ въ 1880 г., стоимостью въ 12.000 р. Священники въ приходѣ часто мѣнялись при Христо-Рождественской церкви; напр., съ 1823 г. по настоящее время священствуетъ десятый по числу священникъ. До 1900 г. причтъ состоялъ изъ священника и псаломщика; указомъ св. Синода отъ 15 января 1900 г. открыты въ приходѣ вакансіи втораго священника, штатнаго діакона и втораго псаломщика, съ жалованьемъ священнику 300 р. въ годъ, діакону 150 р. и псаломщику 50 р. Земли числятся 51 д. 207 саж. въ томъ числѣ усадьбы и погоста въ Ш. — 1 д. 1129 с., усад. и пог. въ М. 2 д. 1036 с. Причт. помѣщенія устроены въ 1897 г. въ Муховцахъ. Въ М. существуетъ однокласное народное училище М. Н. П. съ 1871 г.; въ Ш. открыта школа грамоты въ 1897 году.





### III. Винницкій уѣздъ.

#### 1-й благочиннической округъ.

ВИННИЦА—уѣздный городъ, лежитъ подъ  $48^{\circ} 14'$  сѣв. широты и  $46^{\circ} 8'$  восточ. долготы, по обѣимъ сторонамъ р. Буга, при впаденіи въ него рѣчки Виннички или Вишни, при Кіево-Одесской линіи Ю.-З. жел. дороги, въ 224 вер. отъ губернскаго города, считая разстояніе почтовой дорогою. Окруженная предмѣстьями—Дубовецкой-Слободою, Старымъ-Городомъ, Замостомъ, Хуторами, расположенная въ густо заселенной мѣстности при важной желѣзно-дорожной линіи, Винница является лучшимъ городомъ губерніи, съ каждымъ днемъ разрастающимся и улучшающимся. По переписи 1897 г. здѣсь было 28.995 д. обою пола. По даннымъ Под. Губ. Стат. Комитета къ началу 1899 г. числялось въ В. жителей 33.125 д. об. пола, въ томъ числѣ дворянъ 1.800, духовныхъ 22, городского сословія 26.311, сельскаго 1.222, военного 2.353, иностранцевъ 107 и др. 1.310. По вѣроисповѣданіямъ они распредѣляются такъ: православныхъ 13.723, раскольниковъ 588, р.-католиковъ 2.947, униатовъ 2, лютеранъ 183, евреевъ 15.602 и магометанъ 80.

Время основанія Винницы съ точностью не опредѣлено. Большею частью основаніе ея приписываютъ Подольскимъ князьямъ Коріатовичамъ, которымъ великій князь литовскій Ольгердъ, освободившій Подолію отъ татаръ, отдалъ эту землю во владѣніе. Первоначально городъ былъ въ томъ мѣстѣ, гдѣ теперь предмѣстье Старый-Городъ; здѣсь первоначально былъ устроенъ основателями города замокъ на высокой надбугекой горѣ. Слѣды этого замка существовали до недавняго времени, но теперь совершенно уничтожены каменоломнями. Въ концѣ XIV в. Винница, какъ и всѣ другіе Подольскіе города, была отнята у Коріатовичей великимъ княземъ литовскимъ Витовтомъ и присоединена къ великокняжескимъ владѣніямъ, а затѣмъ входила въ составъ великаго княжества Литовскаго до соединенія Литвы и Польши въ одно государство (въ 1569 г.). Находясь на окраинѣ русско-литовскихъ земель, В. часто подвергалась татарскимъ набѣгамъ. Такъ, В. была разорена татарами въ 1431 г., когда былъ сожженъ Винницкій замокъ; въ 1508 г. татары опустошили окрестности Винницы, но здѣсь были разбиты Винницкимъ старостою; въ 1541 г. татары также опустошили окрестности Винница, но ихъ настигъ Барскій староста Бернардь Претвячъ и отнялъ отъ нихъ взятыхъ въ плѣнъ жителей. Хотя В. представляла собою укрѣпленное мѣсто, куда прятались окрестные жители во время татарскихъ набѣговъ, но замокъ былъ деревянный, почему при нападѣніяхъ непріятелей подвергался пожарамъ. Во второй половинѣ XVI в. Винницкій староста князь Богушъ Корецкій устроилъ новый замокъ на бугекомъ островѣ. Въ 1598 г. всѣ правительственныя учрежденія и суды Брацлавскаго воеводства были перенесены изъ Брацлава въ В., такъ какъ послѣдняя представляла больше



безопасность, чѣмъ выдвинутой на востокъ Брацлавъ, и такимъ образомъ В. стала столицей Брацлавскаго воеводства. Въ XV—XVI вв. старостами Винницкими были большею частью православныя южно-русскія знатныя лица, какъ напр. Константинъ Ивановичъ Острожскій, Романъ Андреевичъ Сангушко и др., но затѣмъ, послѣ соединенія Польши и Литвы въ одно государство, особенно же въ XVII столѣтіи, въ Винницѣ хозяйничаютъ поляки и водворяютъ здѣсь разные римско-католическіе монашескіе ордена. Такъ Валентій Калиновскій около 1610 г. устроилъ іезуитскую коллегію въ видѣ замка или крѣпости, далъ іезуитамъ два села въ окрестностяхъ В.—Байдачыху и Казаниху, въ самомъ городѣ большое пространство земли и, кромѣ того, въ повѣтъ Брацлавскомъ два села—Бондуронку и Песочинь. Около 1640 г. переселены были въ В. доминикане изъ соединнаго м. Черникова, сожженнаго татарами, и староста Винницкій Янъ Одревольскій далъ имъ усадьбу, прудъ и хуторъ. Въ то же самое время въ В. замѣчается и возбужденіе духа православныхъ. Здѣсь учреждается братскій Вознесенскій монастырь (мужской), при коемъ была основана Кіевскимъ митрополитомъ Петрономъ Могилою школа, перенесенная затѣмъ въ м. Гоцу на Воляни. Вислѣдствіи этотъ монастырь былъ вытѣсненъ изъ города въ предместье или село, называемое нынѣ Старые-Хутора, гдѣ до сихъ поръ сохранилась церковь, при которой былъ мужской монастырь, ставшій въ XVIII в. униатскимъ, т. е. базилианскимъ. Въ 1635 г. въ Винницѣ былъ основанъ Михаиломъ Крошвиницкимъ другой монастырь, женскій Благовѣщенскій, просуществовавшій здѣсь около 2-хъ столѣтій и перенесенный въ 1845 году въ Брацлавъ. Во время польско-казацкой войны, подбитой Богданомъ Хмельницкимъ, В. нѣсколько разъ была занимаема казаками. Изъ эпизодовъ этой войны слѣдуетъ упомянуть о пораженіи на р. Бугѣ поляковъ, которыхъ заманилъ въ проруби казаций предводитель, Винницкій полковникъ Богунъ, запершійся въ Винницкомъ монастырѣ. Во время войнъ XVII в. погибли всѣ документы и акты административныхъ и судебныхъ учреждений Брацлавскаго воеводства. По Буцацкому договору Винница, какъ и вся Подолія, была занята турками, хотя этотъ городъ былъ въ турецкихъ рукахъ не все время 27-лѣтняго господства турокъ въ Подоліи. Въ XVIII в. В. подвергалась опустошеніямъ отъ возстаншихъ южноруссовъ и гайдамаковъ, при чемъ также были уничтожены всѣ административные и судебные документы. Тѣмъ не менѣе въ В. продолжаетъ укореняться римско-католичество и продолжаютъ проникать римско-католическіе монахи. Въ 1745 г. здѣсь былъ устроенъ кляшторъ капуциновъ. Въ 1758 г. Михаилъ Грохольскій, судья земскій брацлавскій, выстроилъ кляшторъ для доминиканъ, которые ушли было изъ В. во время казацкихъ войнъ. По присоединеніи Подоліи къ Россіи, когда въ 1795 г. вмѣсто Брацлавскаго воеводства была учреждена Брацлавская губернія, В. была назначена губернскимъ городомъ, но это продолжалось недолго, такъ какъ вскорѣ Брацлавская губ. была присоединена къ Подольской, и Винница сдѣлалась уѣзднымъ городомъ. 22 января 1796 года былъ утвержденъ гербъ В. Въ описаніи его сказано: „въ 1650 г. королемъ Яномъ-Казиміромъ данъ сему городу гербъ, который изображаетъ въ красномъ полѣ золотую уду, на два жала въ сторону раздѣленную, а въ корнѣи поддерживающую крѣпость, подъ которою косымъ крестомъ же положены два меча натуральнаго вида“. Въ В. еще съ прошлаго вѣка существовало училище въ зданіяхъ іезуитскаго кляштора (закрытаго въ 1773 г.); затѣмъ съ 1814 до 1843 гг.



въ В. существовала губернская гимназія, перенесенная въ Бѣлую Церковь. Въ недавнее время въ В. учреждено реальное училище, перенесенное изъ Могилева-Подольскаго. Изъ фактовъ послѣдняго времени, способствовавшихъ поднятію и улучшенію города, слѣдуетъ упомянуть о постройкѣ громаднхъ военныхъ казармъ и окружной лѣчебницы для душевно-больныхъ (назначенной для 3-хъ губерній Юго-западнаго края).—О церковно-религіозной жизни и православныхъ церквахъ Винницы за прежнія столѣтія мало имѣется свѣдѣній. Изъ описанія Винницкаго замка 1552 г. (Арх. Ю.-З. Р. ч. VII, т. I, стр. 599 и 608) можно видѣть, что въ то время въ замкѣ была Покровская церковь, а въ перечнѣ дворовъ городскихъ упоминаются дворы „доновъ“—„Миколинскаго“, „Покровскаго“, „Кузьмы-Демьянскаго“, „Воскресенскаго“ и „Спасскаго“; слѣдовательно, нужно думать, что въ это время были въ Винницѣ церкви съ такимъ наименованіемъ. О Воскресенской и Спасской церквахъ не имѣется болѣе свѣдѣній. Николаевская церковь, мѣняя преемственно зданія, просуществовала до настоящаго времени въ Старомъ-Городѣ. Покровская, какъ уже было сказано, находилась въ замкѣ; затѣмъ въ XVIII в. Покровская церковь была гдѣ-то недалеко отъ р. Буга и въ концѣ того вѣка сгорѣла, а нѣкоторыя выхваченныя при пожарѣ церковныя вещи были хранимы въ 1791 году въ аданіи по-іезуитскаго костела. Въ описаніи города (люстраціи) 1789 года упоминается еще и о другой церкви, сгорѣвшей также, но какая это была церковь, неизвѣстно. Что же касается Космо-Даміановской церкви, то она съ конца XVIII вѣка была соборною и просуществовала до 1839 года, когда былъ устроенъ въ по-доминиканскомъ костелѣ нынѣ существующій Преображенскій соборъ. Зданія Космо-Даміановской церкви мѣнялись, конечно, и послѣднее по времени зданіе было деревянное, построенное въ 1756 г. Въ визитаціонномъ актѣ 1791 г. говорится, что Космо-Даміановская церковь, по свѣдѣтельству болѣе ранняго по времени визитаціоннаго акта, существуетъ въ В. издревле (antiquus), при чемъ въ доказательство древности той церкви указывается два памятника старины, принадлежавшихъ той церкви,—это колоколь 1627 года и серебряный крестъ 1615 года (Кв. визитъ, X, 40). Въ настоящее время, въ воспоминаніе бывшей въ В. Космо-Даміановской церкви, существуетъ въ соборѣ придѣлъ такого же наименованія. Нылѣ въ г. Винницѣ собственно одинъ православный приходъ—соборный, но на территоріи городскихъ земель есть еще приходы: въ предградіи Старомъ-Городѣ или Старой Винницѣ, а также въ предградіяхъ—Большихъ-Хуторахъ и въ Малыхъ Хуторахъ или Педькахъ.—Римско-католическій костелъ въ Винницѣ одинъ по-цануцискій, во имя Пресв. Дѣвы Маріи Ангельской, постр. въ 1760 г. епископомъ Волловичемъ; при немъ есть два ксендза и числится прихожанъ въ В. и окрестностяхъ 5470 д. об. пола. На городскомъ р.-кат. кладбищѣ есть каплица.

О Винницѣ см. Под. Еп. Вѣд. 1863 г. № 8; Труды Комитета, V; Справ. книжка Под. губ. 1888 г., 458; Slowa. geogr. XIII, 553; Ballński i Lipiński, Star. Polska.

286. **Соборъ г. Винницы.** Соборный храмъ во имя Преображенія Господня передѣланъ изъ бывшаго доминиканскаго костела, устроеннаго въ 1779 г., закрытаго въ 1831 г. и отданнаго православнымъ въ 1839 г. Этотъ храмъ состоитъ изъ двухъ отдѣленій—верхняго и нижняго: въ верхнемъ помѣщается главная церковь во имя Преображенія Господня, а въ нижнемъ (бывшей усыпальницѣ) устроена Св.-Космо-Даміановская церковь, въ память прежняго Космо-Даміановскаго собора. Преображенскій соборъ былъ намѣняемъ капитальными ремонтными работами въ 1839.



1866 и въ 1894—95 гг. Настоятелями Винницкаго собора были протоіерей: въ концѣ XVIII в. Іоаннъ Чемена, въ XIX в.—Григорій Залѣскій 1804 г., Петръ Валентій, Сильвестръ Адіасъвичъ 1822—1854 г. изъ Кіев. академіи, при коемъ упраздненъ Космо-Даміановскій соборъ и открытъ Преображенскій; онъ построилъ на свой счетъ корнуса съ 7-ю лавками; Порфирій Вознесенскій 1854—1869 гг., магистръ Кіев. ак., при которомъ устроена нижняя церковь въ соборѣ. Съ 1869 г. настоятелемъ состоитъ протоіерей Іоаннъ Зефировъ, съ 1841 по 1851 г. бывшій преподавателемъ въ дух.-учебныхъ заведеніяхъ (въ Бахмутскомъ дух. училищѣ и Подольской д. семинаріи), съ 1849 по 1869 г. въ санѣ священника законоучителемъ Неміровской гимназіи; въ 1899 г. исполнилось пятидесятилѣтіе его священства. Въ имуществу Преображенскаго собора принадлежатъ: 1) большой каменный домъ съ 22 комнатами, пристроенными къ самому зданію храма; зданіе это построено графомъ Грохольскимъ въ 1765 г. вмѣстѣ съ построеніемъ бывшего костела доминиканъ; въ этомъ каменномъ домѣ помѣщаются члены причта собора; 2) 28 церковныхъ каменныхъ лавокъ; 3) два деревянныхъ дома: одинъ, построенный на мѣстѣ бывшего Вин. Духовнаго Правленія, и другой, оставшійся отъ упраздненнаго Космо-Даміановскаго собора; 4) двѣ незастроенныя усадьбы: одна, оставшаяся послѣ сгорѣвшей Покровской церкви, и другая, подаренная собору священникомъ Горецкимъ; и 5) полевой и сѣнок. земли 44 дес. 1390 саж. Причтъ собора состоитъ изъ настоятеля собора, двухъ священниковъ, одного діакона и двухъ псаломщиковъ. Приходъ соборной церкви обшираетъ весь городъ, кромѣ предместья, называемаго Старый-Городъ или Старая-Винница, гдѣ имѣется особая приходская церковь. Въ районѣ соборнаго прихода находятся слѣдующія низшія народныя школы: двухклассное городское училище съ мужскимъ и женскимъ отдѣленіями и съ приготовительнымъ классомъ, открытое въ 1869 г. вмѣсто бывшего раньше приходскаго училища, и второклассная церковная школа, открытая въ 1896 г. и помѣщающаяся въ собственномъ каменномъ зданіи.

Въ Винницѣ есть еще *церковь во имя св. Кирилла и Мефодія*, при Реальномъ училищѣ, устроенная въ 1893 г., гдѣ богослуженія отиравляетъ мѣстный законоучитель, и другая *церковь въ честь иконы Божіей Матери „Всѣхъ Скорбящихъ радости“*, при *Психіатрической Окружной лечебницѣ* (съ 1898 г.), при которой имѣется отдѣльный причтъ, состоящій изъ священника и псаломщика.

287. **Винница-Старая** предградіе г. Винница—расположено на возвышенномъ лѣвомъ берегу р. Буга и собственно отъ города отдѣляется р. Бугомъ. Климатъ предградія здоровый, благодаря р. Бугу и садамъ, покрывающимъ все предградіе. Почва—суцесчаная, а окружныхъ полей—частью черноземная, а частью глинистая. Предгр. Старая-Винница—это древнѣйшая часть города, гдѣ во второй половинѣ XIV в. была построена первая крѣпость на возвышенномъ мѣстѣ. У мѣстныхъ жителей приходъ извѣстенъ подъ названіемъ „Старый-Городъ“. Населеніе приходы составляютъ малороссы-мѣщане; есть нѣсколько семействъ крестьянскихъ. Занимаются жители земледѣіемъ (на арендуемыхъ у города земляхъ), плетичествомъ, работами каменными, главнымъ образомъ на каменоломняхъ, и мелкою торговлею съѣтными припасами. Нынѣшній храмъ—деревянный, на каменномъ основаніи, крытый желѣзомъ; построенъ на средства прихожанъ въ 1746 г. и освященъ во имя св. Николая. Въ м. августѣ 1861 г. ударомъ молніи повредило нѣсколько досокъ снаружи храма (которыми онъ обшалеванъ), а внутри храма въ



половой доскѣ предъ намѣстной иконою Богоматери видно было углубленіе наподобіе змѣйки. Въ храмѣ имѣется мѣстно чтимая икона св. Николая; при иконѣ этой есть много дѣнныхъ вещей, пожертвованныхъ богомольцами, получившими исцѣленія отъ разныхъ болѣзней. Последнимъ уніатскимъ священникомъ при Старо-Винницкой церкви былъ Михай Багоцкій (до 1772 г.); первымъ православнымъ—рукоположенный митрополитомъ Давидомъ къ церкви г. Балты и переведенный въ 1772 г. епископомъ переяславскимъ Ювомъ къ Николаевской церкви Старо-Винницы священникъ Петръ Соколовскій. Дома и службы для причта имѣются. Церк. земли: усад. 2 д. 561 с., пах. въ 3-хъ см. 32 д. 2102 с., подъ хут. 9 д. 2390 с. и разные мелкіе участки, а всего 45 д. 253 с. Прихожанъ правосл. 661 м. п., 637 ж. п., а всего 1298 д.; католиковъ въ приходѣ 12 м. п. и 19 ж. п.; евреевъ—26 м. п. и 28 ж. п. Церк.-прих. школа съ 1860 г.

288. **Демидовка** с.—расположено на равнинѣ при р. Ровѣ, впадающей въ р. Бугъ, въ 6-ти верстахъ отъ ж.-д. станціи „Гнивань“. Почва—суглинистая; климатъ—здоровый. Село Д. издавна приходъ самостоятельный и наименование свое получило, по рассказамъ мѣстныхъ старожиловъ, отъ первого поселенца его казака Демида. Жители—малороссы-крестьяне, занимаются преимущественно хлѣбопашествомъ. Нынѣ существующая церковь въ селѣ во имя Покрова Пресвятыя Богородицы, деревянная, на каменномъ основаніи, съ пономарнею на лѣвой сторонѣ, построена еще въ 1722 г. иждивеніемъ прихожанъ и помѣщика Станислава Потоцкаго; эта церковь первоначально имѣла четыре купола, но спустя 35 лѣтъ (1757 г.) одинъ, передній куполъ былъ снятъ, а остальные три передѣланы и покрыты жестию; тогда же пристроены къ церкви и два придѣла—сѣверный и южный. Колокольня при церкви—деревянная, однокупольная, на каменномъ основаніи, въ 5 саж. отъ церкви къ западу. Для причта имѣется дома и службы. Церк. земли въ Д.: усад. 2 д. 688 с., пах. въ 3-хъ смѣнахъ 30 д. 2272 с., сѣнок. 9 д. 1062 с., подъ хут. 2 д. 1880 с., а всего 45 д. 1102 с. Жителей въ селѣ: православныхъ 743 д. муж. п. и 739 ж. п.; катол. 33 м. п. и 29 ж. п.; евреевъ 14 м. п. и 17 ж. п. Церк.-прих. школа открыта въ 1861 г. Въ 1894 г. построено на мѣстные средства при пособіи отъ Епархіальнаго Училищнаго Совѣта новое школьное зданіе съ ремесленнымъ и столярнымъ отдѣленіями.

289. **Ильковка** с.—расположено на ровной мѣстности при рѣчкѣ Ровѣ, берущей начало въ с. Почаницахъ Лит. уѣзда и впадающей въ р. Бугъ, отъ уѣзднаго г. Винницы въ 18 в. На юго-западъ отъ с. Ильковки въ пяти верстахъ находится ж.-д. станція „Гнивань“. Климатъ села здоровый; почва—суглинистая съ пескомъ. Къ приходу с. Ильковки принадлежитъ д. *Бискуки*, расположенная къ востоку отъ Ильковки, на ровной и здоровой мѣстности. Когда образовался приходъ Ильковка, неизвѣстно; метрическія книги существуютъ только съ 1818 г., но въ клировыхъ свѣдѣніяхъ имѣются свѣдѣнія о томъ, что документъ на церковныя земли И. данъ былъ еще въ 1751 г. 4 іюня помѣщикомъ Игнатіемъ Доломжовичемъ. Въ настоящее время народонаселеніе собственно с. Ильковки составляютъ православные крестьяне-малороссы, которые преимущественно занимаются земледѣліемъ. Не имѣется опредѣленныхъ свѣдѣній о дашности существованія д. Бискуки. Судя по названію, можно полагать, она или основана или принадлежала какому-то бискупу, р.-кат. епископу, что и теперь подтверждается населеніемъ деревни, состоящимъ изъ католиковъ почти поголовно; здѣсь есть р.-кат. каплица. Въ И.



сначала существовала трехкупольная деревянная церковь, на каменомъ основаніи, съ отдѣльною колокольнею. Старая церковь устроена была въ 1752 г. стараніемъ и на средства прихожанъ. Въ 1876 г. на средства казны устроена новая деревянная однокупольная церковь, посвященная, какъ и старая, въ честь св. Николая, Мурднкійскаго чудотворца (стоимость церкви 6000 р.). Въ 1885 г. стараніемъ прихожанъ надстроена деревянная колокольня. Для причта имѣются дома и службы, возведенныя въ 1894 г. Церк. земли имѣются: усад. 2 д. 43 с., пах. въ 3-хъ см. 39 д. 27 с., сѣн. 9 д. 62 с., неуд. 4 д. 45 с., а всего 54 д. 177 с. Прихож. правосл. 383 м. п. и 381 ж. п.; катол. 233 м. п. и 221 ж. п.; евреевъ 8 м. п. и 4 ж. п. Церк.-прих. школа въ с. Нальковѣ открыта съ 1863 г.; помещается въ собственномъ просторномъ зданіи, съ квартирою для учителя.

290. **Лисинка** с.—расположено на равнинѣ, покатою къ югу. Съ сѣверной стороны за селомъ находится большой прудъ, отдѣляющій село отъ пахатныхъ полей. Отъ уѣзднаго г. Вишницы въ 12 в.; въ 8-ми в. почт. отд. въ м. Браиловѣ. Климатъ—здоровый; почва—черноземная съ пескомъ. Прежде село называлось, говорить, „Лисинкою“ (отъ слова лисъ—лѣсъ) и очень недавно стали называть его Лисинкою. Жители села—крестьяне-малороссы, занимающіеся преимущественно земледѣліемъ; только отдѣльные лица занимаются кузнечными работами, ткачествомъ и отходными промыслами. Нынѣ существующій храмъ въ селѣ построенъ въ 1897 г., на каменномъ основаніи, изъ дубоваго дерева, на средства прихожанъ, стоимостью въ 8000 р. безъ иконостаса, каковой перенесенъ изъ стараго храма; освященъ въ честь Чуда св. Архистратига Михаила. Рядомъ съ новымъ храмомъ стоялъ и старый съ отдѣльною колокольнею, построенный въ 1761 г. стараніемъ помещика Богатки и прихожанъ, и тоже освященъ былъ въ честь Чуда св. Архистр. Михаила. Въ храмѣ имѣется чтимая икона Божіей Матери съ Младенцемъ Іисусомъ на лѣвой рукѣ; богомольцы съходятся на поклоненіе этой святниѣ на Вознесеніе Господне, 24 іюня и 6 сентября—въ храмовой праздникъ; икона эта писана на холстѣ, на темномъ фонѣ, и именуется „Выдубицкою“; когда она появилась въ храмѣ—свѣдѣній нѣтъ. Для причта имѣются дома и службы. Церк. земли: усад. 1 д. 2244 с., пахати. 16 д. 2331 с., сѣнок. 12 д. 770 с., хутора 6 д. 615 с., неуд. 4 д., а всего 41 д. 1180 с. Прихожанъ 403 м. п., 399 ж. п., всего 802 д. Церк.-прих. школа открыта съ 1864 года.

291. **Людавка** с.—расположено на равнинѣ; отъ ж.-д. станціи „Жмеринка“ въ 12 в. Климатъ здоровый, вслѣдствіе окружающихъ его лѣсовъ; почва—суглинистая. Часть села составляютъ крестьяне-малороссы, а другую—великороссы раскольники-поповцы. Всѣ они преимущественно занимаются земледѣліемъ; большинство же раскольниковъ занимается снятіемъ въ аренду садовъ окружающихъ селѣ, каменными и плотничьими работами. Храмъ во имя св. великомуч. Димитрія Солунскаго построенъ въ 1781 г. стараніемъ прихожанъ. Зданіе церкви и колокольни деревянное и ветхое, въ виду чего обществомъ собираются средства къ постройкѣ новаго храма. При храмѣ хранятся, между прочимъ, слѣдующіе документы: орекція, данная Станиславомъ Потоцкимъ въ 1779 г. на право пользованія въ вѣчныя времена показанными землями причтомъ церкви, и шнаты на двухъ листахъ на польскомъ языкѣ. Причт. помещеніи, построенныя на средства помещика въ 1878 г., сгорѣли въ 1897 г., и въ настоящее время члены причта проживаютъ въ наемныхъ крестьянскихъ избахъ. Церк. земли: усад. 1 д. 1200 с., пах. 28 д. 901 с.,



сѣнок. 10 д. 1402 с. (въ лѣсу), а всего 40 д. 1103 с. Прихожанъ 391 м. п. и 395 ж. п.; раскольниковъ-поповцевъ 448 м. п. и 460 ж. п. Церк.-прих. школа съ 1863 года.

292. **Майданъ-Юзвинскій с.**—расположено на ровномъ мѣстѣ, отъ уѣзднаго города въ 15 в. Климатъ, по причинѣ окружающихъ его лѣсовъ, здоровый. Почва—суглинистая, только на поляхъ, примыкающихъ къ Литинскому уѣзду, песчаная. До образованія самостоятельнаго прихода с. Майданъ-Юзвинскій, подъ именемъ Слободы Майдано-Юзвинской, входилъ въ составъ прихода с. Медвѣжьяго-Уица. Въ 1818 г. с. Майданъ-Юзвинскій было сдѣлано самостоятельнымъ приходомъ и тогда же къ нему причислены дд. *Слобода-Дашковецкая* и *Ксаверовка*, которая отчислена была отъ прихода с. Дашковецъ Литинскаго уѣзда. Первоначально въ с. Майданъ-Юзвинскомъ была капица, построенная уиѣтами, которая въ 1789 г. была освящена во имя св. великож. Дмитрія. Капица эта обращена была въ церковь, по всей вѣроятности, въ 1818 г. Въ 1850 г. она на отпущенныя изъ казны средства была расширена на востокъ и покрыта желѣзомъ; тогда же выстроена была при ней и колокольня. Церковь и колокольня—деревянная, на каменномъ основаніи. Въ храмѣ есть чтимая народомъ икона свитителя Николая, находящаяся въ алтарѣ около южной иротицы. Церковь въ д. Ксаверовкѣ—Рождество-Богородичная, пачата постройкою въ 1856 г., а окончена въ 1860 г. стараніемъ прихожанъ. При церкви устроена колокольня на четырехъ столбахъ. На кладбищѣ д. Сл.-Дашковецкой есть деревянная колокольня съ 4 колоколами. Дома и службы для причта имѣются. Церк. земли: усад. 2 д. 380 с., пах. 38 д. 163 саж., сѣнок. съ лѣсомъ и куст. 6 д. 237 с., а всего 46 дес. 780 саж. Прихожанъ въ с. Майданъ-Юзвин. 198 м. п. и 193 ж. п.; въ д. Сл.-Дашковецкой 238 м. п. и 244 ж. п.; въ д. Ксаверовкѣ 248 м. п. и 280 ж. п.,—всего 684 м. п. и 717 ж. п. Церк.-прих. школа въ М. съ 1865 года; помѣщается въ собственномъ зданіи, построенномъ въ 1894 году. Въ д. Ксаверовкѣ школа грамоты съ 1891 г. Въ д. Сл.-Дашковецкой школа грамоты съ 1890 года.

293. **Махновка с.**—расположено на гористой покатоости; въ селѣ находится два пруда съ мельницами; отъ м. Браилова въ 8 в. Жители села—крестьяне-малороссы, которые преимущественно занимаются земледѣіемъ. Храмъ во имя св. Архистратига Михаила построенъ въ 1795 г. на средства прихожанъ; онъ изъ дерева, на каменномъ основаніи и покрытъ желѣзомъ; при немъ отдѣльно колокольня. Храмъ былъ отремонтированъ въ концѣ 50-хъ годовъ и въ это же время изъ немъ устроенъ новый иконостасъ. Къ приходу с. Махновки приписано с. *Пултовоцы*, гдѣ имѣется Кресто-Воздвиженская церковь, построенная въ 1626 г. на средства прихожанъ. Означенная церковь была въ 1851 г. перестроена на средства казны; она—деревянная, однокупольная, на каменномъ основаніи и покрыта желѣзомъ; при ней устроена отдѣльно колокольня. П. до 1871 г. были самостоятельнымъ приходомъ. Причт. помѣщеніи ветхи. Церк. земли: въ Махновкѣ—усад. 2 д. 1582 с., пах. въ 3-хъ см. 24 д. 1545 с., сѣн. въ лѣсу 16 д. 1110 с., хут. 13 д. 108 с.; въ Пултовцахъ—усад. 2 д. 1230 с., пах. въ 3-хъ см. 37 д. 2396 с., неуд. 7 д.,—а всего 104 д. 771 с. Прихожанъ въ М. 413 м. п. и 421 ж. п., а въ П. 261 м. п. и 253 ж. п.,—всего 674 м. п. и 674 ж. п. Ц.-прих. школа въ М. существуетъ съ 1864 г.; помѣщается въ собств. деревянномъ зданіи. Школа грамоты въ П. съ 1887 г.



294. **Медвѣжье-Ушко** с.—расположено на равнинѣ, при прудѣ и ручьѣ, впадающемъ въ прудъ д. Ровца, а отсюда въ р. Бугъ; отъ уѣздн. г. Винницы въ 12 в.; отъ ж.-д. станціи „Гинвань“ въ 7 в. Мѣстность, вѣдѣствіе несовѣтъ чистой и здоровой воды въ прудѣ, нельзя считать здоровою, Почва—черноземная съ глинистою подпочвою, а частью суглинистая. Приходъ с. Медвѣжьяго-Ушка на старіи православный и самостоятельный. Какъ видно изъ генеральной визиты этого села 1785 г., къ нему принадлежала раньше д. Майданъ-Козвицкій, гдѣ 26 окт. 1788 г. Винницкій деканъ Іоаннъ Романовичъ на кладбищѣ заложилъ капищу во имя св. Дмитрія муч. Эту капищу, снабженную книгами и принадлежностями греко-уніатскаго обряда, 9 іюля 1779 г. онъ и освятилъ. Медвѣжье-Ушко называлось прежде, какъ видно изъ той же визиты, Медвѣжье-Ухо; отчего село получило такое названіе—неизвѣстно. Имѣніе села первоначально принадлежало Винницкому староству, потомъ оно перешло во владѣніе графа Николая Грохольскаго, а нынѣ принадлежитъ казакѣ. Бывшіе въ XVIII в. уніаты перешли въ православіе въ 1794 г., что видно изъ бывшей въ этомъ году ревизіи церкви православнымъ протоіереемъ Іаіею Голобекичемъ. Въ настоящее время, кромѣ православныхъ и католиковъ (200 д.), живутъ въ селѣ и раскольники-поповцы, которые имѣютъ свою часовню въ частномъ домѣ. Занимаются раскольники земледѣіемъ на взаемной землѣ (своего надѣла не имѣютъ), садоводствомъ и огородничествомъ, а также каменными и плотничьими работами. Храмъ села—Рождество-Богородичный, построенъ въ 1768 г. съ разрѣш. уніат. митроп. Леона Шенцицкаго. Храмъ—деревянный, трехкупольный, старинной архитектуры, съ особымъ притворомъ и съ такою же колокольнею. Въ 1880 году онъ былъ капитально ремонтированъ на средства прихожанъ и расширенъ пристройками съ обѣихъ сторонъ его; старый иконостасъ былъ замѣненъ новымъ однокупольнымъ. Для псаломщика въ 1897 г. устроены домъ со всѣми службами на помем. сборъ, а священническія помѣщенія стоятъ на очереди. Церк. земли: усад. 3 д. 432 с., пах. 53 д. 1088 с., сѣн. 7 д., лѣса 9 д. 1727 с., подъ стаи. 2100 с., а всего 75 д. 12 с. Прихожанъ 598 м. п., 608 ж. п.; катол. 97 м. п., 103 ж. п.; раскольниковъ 76 м. п., 80 ж. п. Церк.-прих. школа съ 1862 г.; въ 1890 г. устроено для школы удобное помѣщеніе съ квартирою для учителя.

295. **Могилевка** с.—расположено на низменномъ мѣстѣ при р. Бугѣ; отъ ж.-д. ст. „Гинвань“ въ 8 в. Климатъ села здоровый; почва—суглинистая съ пескомъ, а мѣстами черноземная (изъ-подъ лѣсовъ). Жители—крестьяне-малороссы, занимаются преимущественно земледѣіемъ; только нѣкоторые хозяйва, преимущественно женщины, ткнутъ мѣстными грубыми полотнами и вяжутъ грубое сукно изъ овечьей шерсти. Прихожане отличаются добрыми правами и усердны къ церкви. Храмъ во имя св. Василія Велик. построенъ еще въ 1741 году на средства прихожанъ; храмъ и колокольня при немъ—деревянные, на каменномъ основаніи. Прихожане въ настоящее время озабочены постройкою новаго храма, для чего ими уже собрана сумма около 10.000 руб. Церк. земли: усад. 2 д. 1175 с., пах. въ 3-хъ смѣн. 26 д. 1855 с., сѣнок. 12 д. 95 с., лѣса 1 д. 1907 с., а всего 43 д. 1594 с. Причт. помѣщенія ветхи, кромѣ псалом. дома. Прихожанъ правосл. 555 м. п. и 580 ж. п.; катол. 16 м. п. и 17 ж. п. Церк.-прих. школа съ 1862 г.; помѣщается въ собственномъ зданіи, устроенномъ на общественныя средства въ 1868 г.

296. **Новоселница** с.—расположено на низменномъ мѣстѣ, но, благодаря тому, что оно съ сѣверной, западной и восточной сторонъ окружено сызлымъ лѣсомъ,



климатъ его вполне здоровый и благоприятный, чему еще много способствуетъ и то обстоятельство, что всѣ крестьянскіе дома утопаютъ въ садахъ. Почва—суглинистая, часто съ пескомъ, и только въ рѣдкихъ мѣстахъ черноземная. Отъ ж.-д. ст. „Браиловъ“ въ 12 вер. По преданію, Н. основана была выходцемъ изъ близкаго села Куриловцевъ, крестьяниномъ Павломъ Рыбакомъ, который первый поселился въ лѣсу надъ прудомъ; вокругъ него стали въ XVIII в. селиться другіе поселенцы и назвали свое новое поселеніе Новоселицею. Первоначальнымъ владѣльцемъ его былъ графъ Потоцкій; потомъ оно перешло во владѣніе монаховъ римско-католическаго Браиловскаго клантора, почему долго носило названіе „Новоселицы-Ксендзовской“; въ настоящее время принадлежитъ князю Горчакову. Село населено исключительно православными жителями, занимающимися преимущественно земледѣліемъ; благодаря лѣсамъ, нѣкоторые крестьяне держатъ пашки и занимаются рубкою дровъ въ лѣсу и извозомъ ихъ въ Браиловскій сахарный заводъ; крестьяне религіозны и усердны къ храму Божіему; самый большой порокъ и зло деревни—конокрадство. До 1870 года въ с. Новоселицѣ существовалъ старинный деревянный Рождество-Богородичный храмъ, построенный еще въ 1748 г. на средства прихожанъ, который, по причинѣ ветхости его, былъ закрытъ 2-го октября 1870 года, и тогда же, благодаря настоянію молодого священника Теофила Савковича и усердію прихожанъ, приступлено было къ собиранію средствъ для устройства новаго храма; черезъ годъ съ лишнимъ, 26-го октября 1871 г., былъ уже освященъ новый деревянный однокупольный съ колокольнею при немъ храмъ подъ желѣзною крышею. Храмъ этотъ—тоже во имя Рождества Пресв. Богородицы. Изъ клировой вѣдомости, хранящейся при храмѣ (за 1796 г.), видно, что священникомъ с. Новоселицы въ 1796 г. былъ Іоаннъ Θεодоровичъ Софѣевскій изъ униатовъ, который присоединенъ былъ къ православію протоіереемъ Строцкимъ въ 1794 г. м. сентября 8-го дня. Церк. земли: усад. 2 дес. 1335 саж., паш. въ 3-хъ см. 21 дес. 635 саж., подъ хут. 3 д. 1738 с., сѣнок. 14 д. 430 с., вуд. 1 д., а всего 43 д. 1738 с. Причт. помѣщенія устроены на средства помѣщика. Прихожанъ 446 м. п. и 448 ж. п., а всего 894 д. Церк.-прих. школа съ 1869 года. Въ 1895 году, благодаря содѣйствію мѣр. посредника Турчановича, выстроено новое школьное зданіе, стоимостью въ 1100 руб.

297. **Педьки** (или **Малые Хутора**, также **Чесновка**), предградіе г. Винница, расположено на низменной равнинѣ, при ручьѣ Винничкѣ, впадающей въ р. Бугъ. Все село утопаетъ въ садахъ, почему и называется еще Хуторами. Мѣстность—здоровая; почва—черноземная. Первыми поселенцами были вольные казаки и мѣщане г. Винница. Въ 1640 г. жителямъ всѣхъ предмѣстій г. Винница, въ томъ числѣ и нынѣшнихъ Педокъ, было даровано польскимъ королемъ Владиславомъ IV магдебургское право, которое они ревниво оберегали отъ посягательства на него со стороны польскихъ воеводъ и другихъ представителей польскаго правительства и вели ожесточенную борьбу за это право до времени присоединенія Подолія къ Россіи въ 1793 г., послѣ чего жители всѣхъ предмѣстій г. Винница остались вольными мѣщанами. Жители занимаются земледѣліемъ, торговлею, разными мелкими промыслами, плотничьими и столярными работами, а многіе занимаются выдѣлкою кирпичей въ кирпичныхъ заводахъ, находящихся въ предѣлахъ прихода. Населеніе не отличается добрыми нравами; развито пьянство. Существующій нынѣ храмъ во имя св. Ап. и Еванг. Іоанна Богослова построенъ въ 1783 г.; онъ—деревянный, о



трехъ куболахъ и покрыть желѣзомъ. Въ 1895 г. церковь была отремонтирована, а въ 1896 г. обновленъ въ ней иконостасъ. Съ 1783 по 1795 г. церковь эта была приписною къ Покровской церкви г. Винницы, а затѣмъ стала самостоятельною. Съ 1847 г. къ церкви сей приписана д. *Тяжиловъ*, существующая съ 1760 г. Причтовые дома устроены въ 1890 г. Церк. земли: усад. 2 д. 744 с., пах. въ 3-хъ см. 33 д., а всего 35 д. 744 с. Прихожанъ въ Педькахъ и д. Тяжиловѣ правосл. 1029 м. п. и 1021 ж. п., а всего 2050 д.; католиковъ 34 м. п., 26 ж. и евреевъ 25 м. п., 26 ж. п. Церк.-прих. школа Педекъ открыта въ 1885 г. на средства Винницкой Городской Управы; съ 1897 г. помѣщается въ собственномъ удобномъ кирпичномъ домѣ. Въ приписной д. Тяжиловѣ въ 1895 г. открыта школа грамоты, которая съ 1898 г. помѣщается въ собственномъ зданіи, построенномъ изъ кирпича.

О Педькахъ см. Под. Ев. Вѣд. 1869 г. № 7.

298. **Селище** с.—расположено на равнинѣ по обѣ стороны р. Буга; отъ уезднаго города въ 17 в., отъ ж.-д. стан. „Гинвань“ въ 3-хъ в. Климатъ села, благодаря р. Бугу и окружающимъ лѣсамъ, вполне здоровый. Почва по лѣвую сторону Буга—песчаная, малоурожайная, а по правую сторону—супесчаная и частью глинистая; вполне урожайная. По преданію, село Селище прежде имѣло другое названіе и было мѣстечкомъ; до сихъ поръ одна часть села называется „Мѣсткомъ“ (мѣстечкомъ). Жители села—крестьяне-малороссы, занимающіеся земледѣліемъ, но большинство изъ нихъ круглый годъ работаетъ на Гинванскомъ сахарномъ заводѣ или на извѣстныхъ Гинванскихъ каменоломняхъ. Близость большого сахарнаго завода, къ сожалѣнію, имѣетъ вредное вліяніе на нравственность прихожанъ, хотя къ храму Божію они усердны. Наиболее развитой поронокъ прихожанъ—цѣнство, особенно въ дни полученія рабочими жалованья на сахарномъ заводѣ. Имѣетъ существующій храмъ въ селѣ—деревянный, на каменномъ основаніи, въ честь Воскресенія, Хр.; построенъ въ 1779 г. съ разрѣшенія униатскаго митрополита Ясона Смогорженскаго; освященъ въ 1782 г. униатскимъ оффиціаломъ Трухлинскимъ. Храмъ этотъ построенъ былъ на средства помѣщика Онуфрія Щеніонскаго и прихожанъ. Кирпичная колокольня и каменная ограда вокругъ церкви устроены уже въ началѣ XIX в. Къ с. Селищу приписаны деревни: *Грижинцы* и *Ровецъ*. Крестьяне д. Ровца въ 1897 г. на кладбищѣ устроили часовню, которая тогда же была и освящена. Въ 1898 г. устроена кирпичная часовня на Селищскомъ приходскомъ кладбищѣ, стоимостью въ 1775 р. Для причта имѣются новые дома и службы. Церк. земли: усад. 3 д., пах. 58 д. 200 с., сѣн. 1 д., неуд. 5 д. 138 с., а всего 67 д. 338 с. Въ приходѣ православныхъ 1396 м. п. и 1301 ж. п., а всего 2697 д.; католик. 102 м. п. и 108 ж. п., евреевъ 23 м. п. и 30 ж. п. Въ С. имѣется министерское одноклассное народное училище, открытое въ 1875 году.

299. **Старые-Хутора** или **Большіе-Хутора**—предградіе г. Винницы, расположено на небольшой возвышенности по рѣчкѣ Винничкѣ, впадающей въ р. Бугу; отъ г. Винницы въ 4 в. Все поселеніе покрыто густыми фруктовыми садами и разными лѣсными деревьями. Мѣстность въ виду существованія здѣсь небольшихъ прудовъ съ стоячею водою, не совсѣмъ здорова. Почва—черноземная, съ глинистою подпочвою. Первоначальными поселенцами Х. были вольные казаки и мѣщане г. Винницы. Они пользовались съ 1640 г. мадебургскимъ правомъ, которое ревниво оберегали до времени присоединенія Подолія къ Россіи (въ 1793 г.), послѣ чего остались мѣщанами г. Винницы. Въ настоящее время они занимаются земледѣліемъ.



садоводствомъ, мелкою торговлею разными съѣстными припасами, выдѣлкою кирпичей на заводахъ и работами на каменоломняхъ. Въ составъ прихода, кромѣ собственно Старыхъ-Хуторовъ, входятъ приселки—съ восточной стороны д. *Кайданка*, непосредственно къ этому приселку примыкаетъ д. *Темени* и на югѣ Старыхъ-Хуторовъ д. *Геталка*. Всѣ эти приселки не отдѣляются отъ Ст.-Хуторовъ и составляютъ съ ними одно сплошное поселеніе. Настоящій храмъ (первый въ приходѣ) раньше былъ монастырскимъ, такъ какъ сюда были вытѣснены православные монахи изъ самаго города Винницы. Въ началѣ XVIII в. этотъ монастырь былъ униатскимъ, или базилианскимъ. Нынѣ существующій, бывший, какъ сказано выше, монастырскій храмъ—деревянный, о трехъ куполахъ, съ „опасанемъ“. На дверныхъ косякахъ храма находится слѣдующая надпись славянскими буквами: „За благословеніемъ Отца, изволеніемъ Сына и споспѣшествомъ Св. Духа создася храмъ сей св. великомуч. Георгія, року Божія 1726, мѣсяца іюля, 2 дня, тѣченіемъ священно-іеромонаха Никифора“. По распоряженію представителей базилианскаго ордена, бывшаго въ 1745 г. въ Дубнѣ, монастырь преградя Винницы, вслѣдствіе его необезпеченія, предложено было закрыть, и въ 1751 г. онъ дѣйствительно былъ закрытъ, а монастырская церковь стала приходскою. Храмъ этотъ сохранилъ первоначальный видъ до настоящаго времени, только вмѣсто гонты онъ нынѣ покрытъ желѣзомъ, и съ западной стороны пристроены къ нему притворы. Дома и службы для причта имѣются. Церк. земли: усад. 3 д. 804 с., пах. въ 3-хъ смѣн. 26 д. 2315 с., сѣнок. со став. 4 д. 1603 с., сѣнок. съ куст. 4 д. 1901 с., а всего 39 д. 1823 с. Прихожанъ въ приходѣ правосл. 1105 м. п. и 1182 ж. п., а всего 2287 д. Церк.-прих. школа съ 1884 г. Съ 1894 г. открыта въ приходѣ и школа грамоты.

300. **Черликовъ** с.—расположено на покатой плоскости при р. Бугѣ, отъ уѣзда, города въ 8 в., отъ ж.-д. ст. „Гнивань“ въ 7 в. Климатъ села, благодаря Бугу и изобилію садовъ,—здоровый. Почва—супесчаная, а частью черноземная, съ глинистою подпочвою. По сохраняющемуся преданію, давно, еще въ татарскія времена, существовалъ городъ Черликовъ, но не на томъ мѣстѣ, гдѣ нынѣ расположено село этого имени, а немного выше на 2 вер. по теченію р. Буга, именно на урочищѣ, называемомъ въ настоящее время „Народынцями“ и расположенномъ въ котловинѣ, среди лѣса. Въ этой котловинѣ и въ настоящее время имѣются много ямъ и остатковъ старыхъ потребокъ и фундаментовъ каменныхъ зданій. По преданію, городъ этотъ носилъ названіе „Чорликивъ“. Жители прихода с. Черликова—крестьяне-малороссы, которые занимаются земледѣліемъ и отхожими работками на свекловичныхъ плантаціяхъ и въ сахарныхъ заводахъ. Къ приходу с. Черликова приписано въ 1876 г. село *Бохоники*, находящееся въ разстояніи полуверсты отъ Ч., имѣющее свою Св.-Іоанно-Богословскую церковь и получившее свое названіе отъ первыхъ своихъ владѣльцевъ (католиковъ) Бухенскихъ. Кромѣ того, къ Ч. приписана д. *Коларовъ*, находящаяся по другую сторону р. Буга (лѣвую), въ разстояніи 4 версты отъ Ч. Рождество-Богородичный храмъ с. Черликова построенъ въ 1741 г. на средства прихожанъ. Храмъ—деревянный, на каменномъ основаніи, покрытъ въ настоящее время желѣзомъ; такая же при немъ имѣется колокольня, стоящая отдѣльно отъ храма. Въ 1885 г. храмъ былъ отремонтированъ и расширенъ пристройкою къ средней части его двухъ боковыхъ придѣловъ. Св.-Іоанно-Богословская церковь с. Бохониковъ построена въ 1730 г., малая, деревянная, на каменномъ основаніи; при ней имѣется такая же колокольня,



стоящая отдѣльно отъ него. Дома и службы для причта новые. Церк. земли: въ с. Черликовѣ—усад. 2 д. 183 с., пах. 42 д., сѣнок. 12 д. 1772 с., подъ погостомъ 400 с., подъ кладбищемъ 2000 с., а всего 57 д. 1857 с., въ томъ числѣ неудобной 7 д. 1857 с.; въ с. Бохоникахъ имѣется усад. 1 д. 786 с., пах. 29 д. 1362 с., сѣнок. 3. д. 424 с., подъ погостомъ 210 с., подъ кладбищемъ 1240 с., а всего 34 д. 1712 с., въ томъ числѣ неудобной земли 4 д. 1712 с. Прихожанъ въ Ч. 277 м. п. и 294 ж. п.; въ Б. 389 м. п. и 366 ж. п.; въ К. 268 м. п. и 213 ж. п., а всего 934 м. п. и 873 ж. п. Церк.-прих. школа въ Ч. существуетъ съ 1868 г.; помѣщается въ собственномъ зданіи, устроенномъ на средства мѣстнаго общества. Въ селѣ Бохоникахъ открыта школа грамоты съ 1890 г.; помѣщается въ собственномъ зданіи.

301. **Шереметка** с.—расположено на покатой возвышенности къ рѣчкѣ Вишиѣ; отъ уѣзднаго города въ 5 в. Климатъ села здоровый; почва—сушесчаная, съ глинистою подпочвою. Названіе свое с. Шереметка получило, по рассказамъ старожиловъ, отъ перваго поселенца ея, казака Шереметы. Средняя часть села называется „Людвиковкою“—отъ перваго поселенца ея Людвига; эту часть заселяютъ крестьяне римско-католики. Нижняя часть села извѣстна также подъ именемъ „Вишни“, получившей свое названіе отъ рѣки Вишиц, обѣ стороны которой и въ настоящее время окружены садами, преимущественно вишневыми. Въ настоящее время названіе „Вишни“ вытѣснило названіе прихода „Шереметка“, благодаря знаменитому хирургу-педагогу Николаю Ивановичу Пирогову, купившему это имѣніе и поселившемуся именно въ томъ мѣстѣ прихода, которое носило названіе „Вишня“ и стало извѣстно при жизни Николая Ивановича Пирогова всему страждущему человечеству, а нынѣ и всей Россіи. Жители прихода—крестьяне-малороссы, занимающіеся преимущественно земледѣліемъ и отхожими заработками на свекловичныхъ плантаціяхъ и въ близкихъ сахарныхъ заводахъ. Къ приходу с. Шереметки приписана д. *Сабаровъ* съ Чудо-Михайловскою деревянною церковью, построенною еще въ 1731 г. По преданію, Сабаровъ былъ некогда городъ, разрушенный татарами. Старый храмъ прихода, во имя Покрова Божіей Матери, построенъ въ 1784 г. на средства помѣщика АпOLLинарія Греколевскаго и мѣстныхъ прихожанъ; храмъ—деревянный и такая же колокольня, стоящая отдѣльно отъ храма. Новый храмъ—каменный, въ честь святаго Мудотворца Николая, построенъ на кладбищѣ на могилѣ Николая Ивановича Пирогова въ 1885 году тщаніемъ и на средства супруги покойнаго—Александры Антоновны Пироговой. Храмъ этотъ вмѣстѣ съ усыпальницею, гдѣ покоятся останки Н. И. Пирогова, съ отдѣльною колокольнею и кирпичною вокругъ него оградой стоитъ около 40.000 рубл. и въ богато украшенъ живописью, кіотами и иконами; ризница храма устроена въ колокольнѣ. Причтовые дома и службы построены на средства землевладѣльца. Церк. земли: въ Ш.—усад. 5 д. 969 с., пахати. съ дуб. лѣсомъ 48 д. 1449 с. и спорной 1 дес. 105 саж.; въ д. Сабаровѣ: усад. 1680 с., пах. 23 д. 1315 с., сѣнок. 9 д., а всего 87 д. 613 с. Прихожанъ въ с. Шереметкѣ 287 м. п. и 297 ж. п.; въ д. Сабаровѣ 154 м. п. и 148 ж. п., а всего 441 м. п. и 445 ж. п. Съ 1872 г. по 1882 г. въ приходѣ существовала церковная школа. Съ 26 сентября 1882 г. открыто въ селѣ министерское народное училище, а въ 1898 г. открыта школа грамоты для дѣвочекъ. Въ д. Сабаровѣ существуетъ школа грамоты съ 1893 г., помѣщающаяся въ собственномъ деревянномъ домѣ.



302. **Широкая-Гребля** с.—расположено на покатыхъ берегахъ рѣчки Ровца, впадающей въ р. Бугъ; отъ ж.-д. станціи „Гнивань“ въ 8 в. Климать села здоровый. Почва—суглинистая и частью супесчаная. Названіе свое село получило отъ существованія въ немъ на р. Ровцѣ широкой плотины (гребли). Жители села—крестьяне-малороссы, которые занимаются преимущественно земледѣіемъ, а также отхожими заработками на свекловичныхъ плантаціяхъ и въ сахарныхъ заводахъ; многіе также занимаются рубкою лѣса и доставкой дровъ въ сахарные заводы. Особенно жгуча страсть у прихожанъ къ сугубничеству; не свободно село и отъ тяжкаго недуга конюкрадства. Старый деревянный Іоанно-Богословскій храмъ построенъ былъ въ 1796 г. тѣніемъ мѣстныхъ прихожанъ. Въ 1862 г. этотъ храмъ на средства, отпущенныя изъ казны, былъ передѣланъ, и въ настоящемъ видѣ оказывается о двухъ куполахъ, на каменномъ основаніи, крытый желѣзомъ и соединенный съ деревянною колокольнею. Иконостасъ въ храмѣ трехъярусный. Дома и службы для причта имѣются. Церк. земли: усад. 2 д. 68 с., пах. въ 3-хъ сѣнахъ 39 д. 257 с., сѣнокосной 9 д. 94 с., и всего 50 д. 419 с. Прихожанъ 521 м. п. и 544 ж. п.; католиковъ 20 м. п. и 16 ж. п.; евреевъ 16 м. п. и 24 ж. п. Церк.-прих. школа съ 1863 г.; до 1893 г. школа помещалась въ квартирѣ псаломщика, а въ 1893 г. построено новое школьное зданіе на мѣстныхъ средства, при пособіи отъ Епарх. Учид. Совѣта.

303. **Юзвинъ** м.—расположено на равнинѣ; отъ уѣздн. города въ 18 в.; отъ ж.-д. стан. „Гнивань“ въ 12 в. Климать мѣстечка, окруженнаго лѣсомъ, здоровый; почва—суглинистая съ пескомъ. Въ настоящее время мѣстечко населено крестьянами—православными, католиками и евреями; крестьяне занимаются земледѣіемъ, свиноводствомъ, выдѣлкою кожъ, а также рубкою лѣса и отхожими заработками въ ближайшихъ сахарныхъ заводахъ—Гниванскомъ и Бризовскомъ. Св.-Успенскій храмъ въ Ю. построенъ въ 1752 г. на средства прихожанъ. Храмъ—деревянный, на каменномъ основаніи; до 1867 г. онъ былъ трехкупольный, а съ этого года на средства казны капитально ремонтированъ; купола на немъ сняты и вмѣсто трехъ поставленъ одинъ куполь. Деревянная, на каменномъ основаніи колокольня построена отдѣльно отъ храма. Дома и службы для причта имѣются новые деревянные. Церк. земли: усад. 3 д. 248 с., пах. 60 д. 1872 с., хутора съ дровянымъ лѣсомъ 24 д. 2208 с., сѣн. на рудѣ 8 д. 520 с., кромѣ сего вишневаго сада съ землею 1 д. 2084 с. и отдѣльнаго огорода 1 д. 2084 с., и всего 100 д. 1816 с. Прихожанъ правосл. 662 м. п. и 694 ж. п.,—всего 1356 д.; католик. 74 м. п. и 74 ж. п.,—всего 148 д.; евреевъ 228 м. п. и 231 ж. п.,—всего 559 д. Въ приходѣ существуетъ съ 1876 г. министерское одноклассное училище.





## 2-й благочиннической округъ.

304. **Гавришовка с.** — расположено въ небольшой котловинѣ; протекающей чрезъ все село съ юго-запада на сѣверо-востокъ ручей образуетъ нѣсколько грязныхъ прудовъ. Почва—черноземная. Лежитъ село въ 12 вер. отъ уѣзднаго города. Климатъ мѣстности не совсѣмъ благопріятный. Къ Гавришовкѣ съ 1841 г. приписано село *Телепенки*, получившее свое названіе, по мѣстному сказанію, отъ слѣдующаго случая: одинъ польскій панъ отмежевалъ своему эконому за его вѣрность дачу в 50 дес. лѣса; разбогатѣвшій экономъ проявилъ къ своему пану непочтительность, за что разгнѣванный панъ приказалъ своимъ слугамъ снести дачу, вырубить лѣсъ и оставить одинъ лишь пенекъ (*tyle репкі*). Населеніе с. Телепенекъ до  $\frac{2}{3}$  составляетъ католики, для религіозныхъ нуждъ которыхъ и построена въ 1748 г. римско-католическая каплица, и богослуженіе въ ней отправляли кануцины Винницкаго монастыря до 1886 г., когда была упраздненъ монастырь и каплица присоединена къ Винницкому костелу, ксендзы котораго и удовлетворяютъ религіознымъ нуждамъ населенія. Жители селъ Гавришовки и Телепенекъ занимаются преимущественно земледѣліемъ. Первый храмъ въ селѣ Гавришовкѣ, построенный въ 1744 г. на средства прихожанъ, былъ деревянный, о трехъ куполахъ. Нынѣшній храмъ—также деревянный, на каменномъ основаніи, построенъ на средства прихожанъ, стоитъ около 6,000 р. и освященъ въ 1878 г. во имя св. Іоанна Богослова. Приписная церковь с. Телепенекъ построена въ 1789 г., деревянная, на каменномъ фундаментѣ, на средства прихожанъ; освящена во имя св. великомуч. Варвары. При самостоятельной церкви двѣ прічты имѣются два деревянныхъ дома, а при приписной одинъ ветхій домъ. Церк. земли: при Іоанно-Б. церкви—усад. и подъ прудомъ 2 д. 34 с., пах. 45 д., сѣн. 3 д.; при Паравиеской—усад. 2 д. 24 с., пах. 33 д., сѣн. болотнаго 11 д. 28 с.; а всего 96 д. 86 с. Прихожанъ въ Г. 531 м. и 489 ж.; въ Т. 163 м. и 166 ж.,—а всего 694 м. и 655 ж. Католиковъ въ Г. 172 м. и 158 ж.; въ Т. 246 м. и 253 ж., а всего 418 м. и 411 ж. Въ Г. въ 1881 г., взаменъ существовавшей съ 1863 г. сельской школы грамоты, открыто одноклассное народное училище М. Н. П., а въ Т. въ 1897 г. школа грамоты для дѣвочекъ.

305. **Гуменная с.**—расположено на ровной мѣстности. Чрезъ село протекаетъ небольшой ручей, образующій въ трехъ мѣстахъ небольшіе „ставки“, которые лѣтомъ совершенно высыхаютъ и нѣгдѣ бываетъ напоить скотины. Отстоятъ отъ уѣзднаго города въ 15 в. Климатъ села не особенно здоровый, благодаря множеству окружающихъ село болотъ; почва—черноземная. Жители села—маляроссы, занимаются преимущественно земледѣліемъ, но немалая часть, глани, образомъ молодежи обоюго пола, отправляется на отхожіе промыслы для заработка въ ближайшіе сахарные заводы—Степановскій, Вороновицкій, Турбовскій и др. Эти послѣдніе, возвращаясь изъ родное село, приносятъ съ собою заразные болѣзни, самая дурная привычка, замѣтное охлажденіе къ добрымъ старымъ порядкамъ и церковнымъ обрядамъ. По разсказамъ старожиловъ, село Гуменная было расположено въ густомъ лѣсу и названіе свое получила отъ сторожа лѣса—Гуменюка, а церковь строилась прямо въ лѣсу; но съ теченіемъ времени лѣсъ былъ вырубленъ, и мѣстность села теперь представляетъ голую равнину. Нынѣ существующая церковь—деревянная, построена въ 1764 г., во имя св. безср. Космы и Даміана, на



Виницкій у. 2 окр.

средства прихожанъ, Причтовый постройки есть. Церк. земли: усад. 2 дес., пах. въ 3-хъ смѣн. 24 д. 1510 с., сѣнок. 8 д. 890 с., а всего 35 д. Прихожанъ 294 м. и 284 ж.; катол. 6 м. и 21 ж. Церк.-прих. школа открыта въ 1887 г.

**306. Клищовъ с.**, съ приписнымъ с. *Михайловкою*, расположенъ на лѣсной равнинѣ при р. Бугѣ, въ 20 в. отъ желѣзнодорожной станціи „Гнивань“ и въ 4 в. отъ Тырново-Гниванскаго шоссе. Благодаря изобилію лѣсовъ и возможности постоянно пользоваться чистою водою р. Буги, мѣстность представляетъ весьма благоприятныя условія для здоровья. Почва—глинисто-песчаная, плодородная. По мѣстнымъ преданіямъ, близъ с. Клищова, въ с. Михайловкѣ, на скалистомъ берегу р. Буга, стоялъ когда-то православный монастырь, доказательствомъ чего служатъ оставшіяся въ скалистомъ берегу пещеры; разрушенъ онъ былъ татарами или турками. Населеніе обохъ сель составляютъ крестьяне-малороссы, занимающіеся преимущественно земледѣліемъ, но отдѣльныя лица частью ловятъ рыбу, а частью идутъ на заработки въ ближайшіе сахарныя заводы и въ г. Одессу. Нынѣ существующая въ К. деревянная Рождество-Богородичная церковь построена въ 1780 г. Первоначально эта церковь была приписною къ церкви с. Михайловки, построенной въ 1720 г. во имя св. Архистратига Михаила; но когда въ началѣ настоящаго столѣтія въ ней отъ ветхости обрушились всѣ три купола, то богослуженіе стало съ тѣхъ поръ совершаться исключительно въ церкви с. Клищова, и къ ней была уже приписана церковь с. Михайловки. Для причта имѣются дома и службы. Церк. земли: въ К.—усад. 2 дес. 450 с., пах. въ 4-хъ смѣн. 23 д. 1463 с., хут. 2 д. 757 с., сѣнок. съ дубовымъ лѣсомъ 12 д. 1001 с.; въ М.—усад. 2 д. 587 с., пах. и сѣнок. 31 д. 1452 с., пасѣч. 884 с., а всего 74 д. 910 с. Прихожанъ: въ К.—392 м. и 387 ж.; въ М.—224 м. и 257 ж., а всего 616 муж. и 644 ж. Католиковъ: въ К.—16 м. и 17 ж.; въ М.—104 м. и 106 ж., а всего 120 м. и 123 ж. Въ К. въ 1895 г. открыта церковно-приходская школа, которая съ 1896 г. помѣщается въ собственномъ зданіи; въ томъ же 1895 г. въ М. открыта школа грамоты и съ 1896 г. помѣщается въ построенномъ на священнической усадьбѣ домикѣ.

**307. Козинцы с.**, а также входящія въ составъ прихода деревни: *Александровка*, *Королевка* и *Пеньковка*,—расположены на ровной мѣстности; разстояніемъ отъ уѣзднаго г. Виницы въ 22 в.; почтовая станція въ Турбовѣ Кіевской губерніи. Климатическія условія хороши; только во всѣхъ почти колодцахъ вода немного соленоватая. Почва—черноземныя. Жители села, за малымъ исключеніемъ занимающихся извозомъ и доставкой изъ ближайшихъ свекловичныхъ плантацій свеклы въ сахарный заводъ, земледѣльцы. Образование приписныхъ къ с. Козинцамъ деревень: Александровки, Королевки и Пеньковки—было слѣдующее. Александровка была основана помѣщикомъ с. Козинецъ Александромъ Риковскимъ, переселившимъ въ началѣ 40-хъ годовъ XIX ст. изъ Козинецъ до 15 семействъ крестьянъ и давшимъ этому небольшому поселку свое имя; Королевку основалъ помѣщикъ Карлъ Шмидтъ, также переселившій изъ дер. Пеньковки до 10 семействъ и давшій селенію свое имя; Пеньковка получила свое названіе отъ множества пней, оставшихся по вырубкѣ лѣса на постройку церкви с. Козинецъ около 170 л. тому назадъ. Жители всѣхъ трехъ деревень занимаются земледѣліемъ. Нынѣ существующій храмъ въ К. построенъ взамятъ разрушившагося прежняго храма въ 1877 г., въ честь Воздвиженія Креста Господня, и



освященъ съ благословенія преосвященнаго Феогноста. Постройка храма обоилась въ 3500 р. и сдѣлана на счетъ прихожанъ. Причт. помѣщенія имѣются. Церк. земли: ус. 1 д. 961 с., пах. 29 д. 330 с., сѣнок. 6 д. 350 с., а всего 36 д. 1641 с. Прихожанъ: въ Козинцахъ—313 муж. 326 жен. п.; въ Александровкѣ—95 м., 93 ж. п.; въ Королевкѣ—66 м., 49 ж. п.; въ Пеньковкѣ—401 м., 402 ж. п., а всего 875 м. и 870 ж. п. Церк.-прих. школа въ Козинцахъ открыта въ 1898 г. Школа грамоты въ д. Королевкѣ съ 1896 года.

308. **Косаковка** с.—расположено при прудахъ рѣчки Кобыльной, притока р. Десны, впадающей въ р. Бугъ, на низменной мѣстности. На правой высокой сторонѣ одного изъ прудовъ расположенъ приселокъ Косаковского прихода—деревушка *Кобыльина* и соединится съ Косаковкой длиною плотиною. Отъ уѣзднаго города находится къ с.-в. въ 20 вер. Чрезъ село пролегаетъ старая почтовая дорога изъ г. Винницы въ г. Липовець Кіевск. губ. Мѣстность, благодаря окрестнымъ прудамъ и болотамъ, нельзя назвать благопріятною для здоровья. Почва не вездѣ одинакова: въ Косаковкѣ—частью супесчаная, частью суглинистая, а въ д. Кобыльной—исключительно песчаная. Название свое Косаковка получила отъ небольшой рѣчки „Косакъ“, берущей свое начало изъ такъ называемыхъ „мочарей“ и образующей нѣсколько небольшихъ прудовъ. Деревня Кобыльина названа, какъ предполагаютъ, также по имени рѣчки Кобыльной, протекающей недалеко отъ деревни. Главнымъ занятіемъ жителей служить земледѣліе, а изъ побочныхъ—ткачество. Когда построена въ с. Косаковкѣ нынѣ существующая Св.-Іоанно-Богословская церковь—неизвѣстно; извѣстно только, что въ 1828 г. она была заново отремонтирована. До 1870 г. церковь имѣла самостоятельный причтъ, но въ томъ же году послѣ смерти мѣстнаго священника была приписана къ церкви с. Кохановки и таковою оставалась до 1896 г., когда, по ходатайству крестьянъ с. Косаковки и д. Кобыльной, назначенъ былъ еяуда самостоятельный причтъ. Въ церкви есть двѣ иконы: Соборъ всѣхъ Святыхъ и Святыхъ Отецъ, писанныя священникомъ Іоанномъ Медвискимъ, умершимъ въ 1870 г. Помѣщенія причт. есть. Земли церк.: усад. 2 д., пах. 33 д., сѣнок. 25 д., а всего 60 д. Прихожанъ: въ с. Косаковкѣ—199 м. и 212 ж., въ д. Кобыльной—214 м. и 213 ж., а всего 413 м. и 425 ж. Въ приходѣ школы нѣтъ, и дѣти пока ходятъ въ народное училище, находящееся въ смежномъ селѣ Кохановкѣ.

309. **Кохановка** с.—расположено на низменномъ мѣстѣ, съ трехъ сторонъ окруженномъ прудами; отъ уѣзднаго гор. въ 12 в. Климатъ мѣстности неблагопріятный: обиліе влаги и болотныхъ испареній дѣлаютъ его весною и осенью сырымъ и вреднымъ. Жители села занимаются хлѣбопашествомъ, а отчасти ткачествомъ. По разсказамъ мѣстныхъ старожилловъ, село Кохановка было когда-то мѣстечкомъ и называлось „Кохангородъ“, при чемъ указывается имя и мѣсто, гдѣ была базарная площадь, и остатки существующихъ и теперь валовъ и насыпей служатъ доказательствомъ того, что оно было укрѣплено. Нынѣ существующій въ селѣ храмъ въ честь Успенія Богоматери построенъ въ 1867 г. взамѣнъ прежняго ветхаго, построеннаго въ 1742 г. храма, стараніемъ мѣстнаго еписк. Аркадія Лагодовскаго и на средства прихожанъ, стоимостью до 4.000 р. Въ алтарѣ храма на горнемъ мѣстѣ въ богатомъ киотѣ находится мѣстно чтимая икона Распятія Спасителя съ предстоящими Богоматерью и Іоанномъ Богословомъ, на поклоненіе которой 15 августа собирается множество богомольцевъ. Причтовые дома и службы имѣются. Церк.



Винницкій у. 2 окр.

земли: ус. 2 д. 830 с.; пах. въ 3-хъ смѣн. 27 д. 1468 с., сѣн. 7 д., а всего 36 д. 2298 с. Прихожанъ 380 м. и 387 ж. п. Народное училище М. Н. П. открыто въ К. въ 1878 г., а школа грамоты—въ 1897 г.

310. **Крушаницы-Великіе** с.—расположено на равнинѣ; отстоитъ отъ г. Винницы въ 20 в. Климатическія условія удовлетворительны. Почва—глубокой черноземъ. Жители—малороссы, главнымъ образомъ занимаются земледѣліемъ, но кромѣ этого идутъ на заработки въ свеклосахарные заводы с.с. Турбова Киевск. губ. и Степановки Брацл. у. Изъ эрекцій на церковныя угоды отъ 1777 г. видно только, что с. Большіе-Крушаницы называлось еще и „Калитницами“, и „Калиновцами“; послѣднее названіе села можно объяснить тѣмъ предположеніемъ, что до 1777 г. оно принадлежало Винницкому старостѣ Калиновскому, по фамиліи котораго и получило свое названіе. Изъ той же эрекціи, давней помѣщицею Бригитой Рожновскою Іоанно-Предтеченской церкви с. Калитинецъ, видно, что въ 1777 г. въ с. Большіхъ-Крушаницахъ была уже церковь съ самостоятельнымъ причтомъ, но когда и кѣмъ храмъ этотъ былъ построенъ—неизвѣстно; по преданію же, тогдашній храмъ имѣлъ видъ обыкновенной крестьянской избы, покрытой соломой, и въ концѣ XVIII столѣтія уничтоженъ пожаромъ. Нынѣ существующій храмъ построенъ въ 1790 г. во имя св. Іоанна Предтечя. Постройки для причта возведены въ 1890 г. Церк. земли: ус. 3 д., пах. въ 3-хъ смѣнахъ 30 д., сѣн. 10 д., ставища 1 д. 1200 с., болоти. псеудоб. 7 д., а всего 51 д. 1200 с. Прихожанъ 700 м. и 721 ж. п. Церк.-прих. школа открыта въ 1858 году.

311. **Крушаницы-Малыя** с.—расположено на низменной равнинѣ при рѣчкѣ Хомуткѣ, впадающей въ р. Десну; отъ уѣзднаго города въ 14 в. Низменная болотистая мѣстность служитъ причиною частыхъ заболѣваній населенія. Почва—глубокой черноземъ. Жители—православные,  $\frac{1}{4}$  часть населенія—католики, для которыхъ въ селѣ есть каплица, приписанная къ костелу м. Стрижавки. Какъ православные, такъ и католики занимаются земледѣліемъ, отправляются на заработки въ ближайшіе сахарные заводы и на свеклобичныя плантаціи у сосѣднихъ помѣщиковъ. Нынѣ существующая въ селѣ каменная церковь построена въ 1797 г. вмѣсто прежней деревянной, сгорѣвшей въ концѣ XVIII в.; посвящена въ честь Нокрона Пресв. Богородицы и имѣетъ видъ костела. Въ храмѣ есть особенно чтимая даже среди католиковъ икона святителя Николая. Дома и службы для причта имѣются. Церк. земли: ус. 3 д., пах. 30 д. 1840 с., а всего 33 д. 1840 с. Прихожанъ 744 м. и 803 ж. п.; католиковъ 220 м. и 231 ж. п. Церк.-прих. школа съ 1858 г.; помѣщается въ деревянномъ домѣ, построенномъ въ 1889 г. на средства общества.

312. **Лука-Мелешковская** с.—расположено въ незначительной низменности, въ которой находится до шести небольшихъ болотистыхъ прудовъ; отъ уѣзднаго гор. въ 5 вер. и въ 1 в. отъ полустанка „Тютки“. Мѣстность сравнительно здоровая. Почва—суглинистая. Жители, кромѣ занятія земледѣліемъ, работаютъ на вблизи лежащей желѣзной дорогѣ, на Винницкихъ каменоломняхъ и кирпичныхъ заводахъ. Крестьяне имѣютъ большіе сады и получаютъ значительный доходъ отъ сушеныхъ грушъ. Названіе свое Лука получила оттого, что лежитъ на палучинѣ, а Мелешковою названа отъ владѣльца села XVI в. Мелешка. Нынѣшняя церковь с. Луки Мелешковской—деревянная, обѣ одномъ куполѣ, построена въ 1896 г. взамятъ прежней ветхой, построенной въ 1760 г.; освящена въ честь Преображенія Господня, стоимость церкви около 16000 р.; сооружена на средства прихожанъ. Для причта



постройки новыя. Церк. земли: усад. 3 д. 152 с., пах. въ 3-хъ см. 21 д. 557 с., хутор. съ лѣс. 6 д., сѣн. съ куст. 5 д. 1807 с., высох. пруд. 1120 с., неудобн. бол. 1253 с., а всего 37 д. 89 с. Прихожанъ 825 м. и 857 ж. и. Народное училище М. Н. П. открыто въ Л. въ 1882 году.

313. **Парпуровцы** с.—расположено на равнинѣ; при маленькой рѣчкѣ Батогѣ, и отстоитъ отъ г. Винницы на 7 в., а отъ ближайшей ж.-д. ст. „Тютки“ на 3 в. Почва—суглинистая, весьма удобная для садоводства, которое наравнѣ съ земледѣіемъ служитъ главнымъ занятіемъ крестьянъ. По преданію, давно когда-то поселился въ лѣсу на полянѣ нѣкто Борисъ Парпура, по фамиліи котораго и стало называться образовавшееся здѣсь село. Къ приходу Парпуровецъ приписаны—деревня *Майданъ Чапельскій* и с. *Соловьевка*, изъ коихъ первая расположена при р. Чаплѣ и названіе свое получила отъ тур. слова „майданъ“, что значитъ свободная площадь. Нынѣ существующая въ П. церковь—деревянная, о трехъ куполахъ, въ честь Покрова Пресвятыя Богородицы; построена она въ 1751 году съ благословенія уніатскаго митрополита Флоріана Гребницкаго и освящена офиціаломъ Василіемъ Заблоцкимъ; передана эта церковь въ вѣдѣніе православнаго архіерея въ 1793 г. Кромѣ самостоятельной церкви, есть еще въ с. Соловьевѣ приписная къ ней Св.-Махайловская, построенная въ 1894 г., зданіемъ деревяннымъ, объ одномъ куполѣ; находится въ 1 в. отъ самостоятельной. Дома и службы для причта имѣются. Земли церк.: при Покровской ц.—усад. 1 д. 1050 с., пах. въ 3-хъ смѣн. 26 д. 130 с., сѣн. съ лѣс. на хут. 3 д. 1490 с.; при Михайловской ц.—усад. пах., сѣнок. и подъ погост. 11 д. 1026 с.; въ д. Майданѣ Чапельскомъ—неудобн. болот. 3 д. 132 с., а всего 45 д. 1428 с. Прихожанъ: въ П.—230 м. и 250 ж., въ С.—120 м. и 121 ж., въ д. Майданѣ—45 м. и 39 ж., а всего 395 м. и 410 ж. Школа грамоты открыта въ с. Парпуровцахъ въ 1892 году.

314. **Пилыва** с.—расположено на равнинѣ; чрезъ него протекаетъ ручей „Рудка“. Разстояніемъ село отъ уѣзднаго города въ 18 в.; ближайшая ж.-д. ст. „Тютки“ въ 8 в. Почва—суглинистая. Климатъ—благоприятный для здоровья. Жители—землевлдѣльцы. По мѣстному сказанію, теперешнее село Пилыва раньше находилось къ юго-западу на разстояніи 2-хъ в. отъ настоящаго мѣста и было извѣстно подъ названіемъ „Лубянки“. Теперешній Свято-Троицкій храмъ с. Пилывы существуетъ съ 1862 г. взамятъ прежняго ветхаго, построеннаго въ 1768 г.; сооруженъ нынѣшній храмъ на средства прихожанъ; онъ зданіемъ деревянный, объ одномъ куполѣ. Дома для причта новыя со всѣми службами. Церк. земли: усад. 4 дес. 900 с., пах. 33 д. 131 с., сѣн. 10 д. 1024 с., а всего 47 д. 2055 с. Прихожанъ 563 м. и 551 ж.; католиковъ 60 м. и 57 ж. Церк.-прих. школа открыта въ 1884 г.

315. **Писаревка** село, съ приписною къ нему деревнею *Щитки* или *Тененки*, расположено на равнинѣ съ небольшими оврагами. Посрединѣ села протекаетъ небольшой ручей Бочка, образующій четыре прудика, а съ сѣверной стороны при самомъ селѣ протекаетъ рѣчка Винничка, впадающая въ г. Винницѣ въ р. Бугъ. Разстояніемъ отъ г. Винницы въ 10 в. Климатъ села благоприятный. Почва съ сѣверной стороны села черноземная, а съ южной—глинистая. Жители П.—малороссы, занимаются преимущественно хлѣбопашествомъ, а жители Щ. съ осени до весны плетутъ для продажи корзинки (кошыкы) разной величины и формы изъ рогозы. Кромѣ земледѣлія, жители обоихъ поселеній занимаются еще садоводствомъ. Церковь с. Писаревки—трехкупольная, деревянная, на каменномъ основаніи; постро-



Винницкій у. 2 окр.

она тцаніемъ прихожанъ въ 1770 г. съ благословенія уніатскаго митрополита; посвящена въ честь Покрова Пресв. Богородицы. Для причта дома новыя со всіми службами. Церк. земли: усад. съ кустар. и нустыр. 6 д. 975 с., пах. 52 д. 1275 с., сѣн. 12 д. 2273 с., подъ ручьемъ 400 с., а всего 72 д. 123 с. Прихожанъ 940 м. и 977 ж.; католиковъ 8 м. и 7 ж. Церк.-прих. школа въ II. съ 1888 г.; школа грамоты въ III. открыта въ 1896 г.

316. **Сививковцы** с.—расположено на равнинѣ и орошается рѣчками Десною и Кобыльною; отъ уѣзднаго города Винница находится на разстояніи 15 вер.; ближайшая почт. ст.—Турбово (Кіевской губ.). Мѣстность вполнѣ здоровая. Почва представляетъ собою супесокъ. Въ приходѣ Сививковецъ издавна принадлежать двѣ деревни: *Приборовка* и *Соболевка*. По занятію жители прихода преимущественно земледѣльцы, нѣкоторые же работаютъ на сахарномъ заводѣ въ с. Турбовѣ. Теперешняя церковь построена въ 1877 г. въ честь Рождества Пресв. Богородицы, деревянная, на каменномъ фундаментѣ, однокупольная съ колокольней. Для священника есть домъ и службы, а для псаломщика только домъ безъ службъ. Церк. земли: усад. 1 дес. 1900 с., пах. въ 3-хъ смѣнахъ 36 дес. 348 с., хутора 2 дес. 870 с., а всего 40 дес. 718 с. Прихожанъ: въ Сививковцахъ 408 м. и. и 423 ж. и., въ Приборовкѣ 356 м. и. и 368 ж. и., въ Соболевкѣ 209 м. и. и 213 ж. и.,—а всего 973 м. и. и 1004 ж. и. Церк.-прих. школа въ с. Сививковцахъ открыта въ 1867 г.; новое школьное зданіе построено въ 1891 году.

317. **Слобода-Стрижавская** с.—расположено на правомъ берегу рѣки Буга, въ возвышенной мѣстности, прорѣзанной въ нѣсколькихъ мѣстахъ поперекъ села глубокими оврагами; отъ уѣзднаго города въ 8 вер. Климатъ здоровый. Почва—мѣстами песчаная, мѣстами глинистая, и вообще малоурожайная. Название села „Слобода“ произошло вълѣдствіе близости мѣстечка Стрижавки, какъ его предметъ. Съ давняго времени къ приходѣ Слободы-Стрижавской принадлежать деревни: *Михайловка* и *Переорки*. Жители, населяющіе какъ с. Слободу-Стрижавскую, такъ и обѣ деревни,—православнаго вѣроисповѣданія; занятіе ихъ, главнымъ образомъ, земледѣліе, нѣкоторые же занимаются извозомъ. Церковь Слободы-Стрижавской во имя св. Николая построена въ 1878 г., деревянная; иконостасъ въ ней трехъ-ярусный, перенесенный изъ старой церкви. Въ храмѣ есть мѣстно чтимая икона святителя Николая, предъ которою, по желанію крестьянъ, очень часто совершаются молебны и записки. На берегу р. Буга въ селѣ находится усыпальница графовъ Грохольскихъ и надъ нею каплица очень красивой архитектуры. Домъ для священника новый безъ службъ, для псаломщиковъ домъ старый, тоже безъ службъ. Прихожанъ: въ Слободѣ-С.—257 душъ муж. п. и 265 душъ ж.; въ д. Переоркѣ—243 м. и. и 257 ж. и.; въ д. Михайловкѣ—456 м. и. и 459 ж. и., а всего 956 м. и. и 981 ж. и. Церк. земли: ус. 2 д. 2116 с., пах. въ 3-хъ смѣн. 33 д. 2364 с., сѣн. 14 д. 2224 с., луговой 6 д. 590 с., а всего 58 д. 94 с. Школѣ въ приходѣ двѣ: одна школа грамоты въ с. Слободѣ-Стрижавской для дѣвочекъ открыта въ 1897 г.; другая школа грамоты открыта въ 1898 г. въ д. Переоркахъ. При пособіи отъ Епарх. Училищнаго Совѣта (500 р.), крестьяне выстроили церковно-школу, но открыть въ этомъ зданіи школу не согласился, такъ что она теперь помѣщается въ крестьянской избѣ.

318. **Слобода-Сутиска** с.—расположено на покатои плоскости при р. Бугѣ; отъ ближайшей ж.-д. ст. „Гнизнь“ въ 9 вер. Мѣстность, благодаря обилію садовъ



и окружающихъ лѣсовъ, благоприятна для здоровья. Почва—сушесчаная. Жители села—малороссы, занимаются земледѣліемъ, садоводствомъ и рыболовствомъ, а молодежь отправляется на заработки въ ближайшіе сахарные заводы—Гниванскій, Браиловскій и др. Нынѣ существующая въ селѣ церковь построена въ 1744 году и освящена въ честь Успенія Пресв. Богородицы; зданіемъ деревянная, на каменномъ фундаментѣ. Церк. земли: усад. 2 дес. 1164 саж., пах. 29 д. 1113 с., сѣнокоса 10 д. 565 с., а всего 42 д. 442 с. Прихожанъ 571 м. п. и 535 ж. п.; католиковъ 54 м. п. и 63 ж. п.; лютеранъ 3 м. п. и 8 ж. п.; евреевъ 4 м. п. и 7 ж. п. Въ приходѣ есть второклассная церковно-приходская школа, открытая въ 1896 г.; при школѣ находится общежитіе для учениковъ.

319. **Сокиринцы с.**—расположено на равнинѣ, разстояніемъ отъ уѣзднаго города Винницы въ 10 вер. на юго-востокъ; находится въ мѣстности весьма здоровой. Почва къ востоку отъ села черноземная, а къ западу глинистая. Главное занятіе жителей составляютъ садоводство и хлѣбопашество. Прихожане—всѣ крестьяне, православнаго вѣроисповѣданія, кромѣ двухъ семействъ католиковъ; отличаются своею религіозностью, къ церкви довольно усердны. Какъ говоритъ преданіе, первоначально жители с. Сокиринецъ не имѣли своей церкви и ходили въ церковь с. Хижинецъ, но неизвестно по какой причинѣ прихожане с. Хижинецъ не дозволили имъ посѣщать свою церковь. Тогда Сокиряне построили у себя часовню, а затѣмъ въ 1790 г.—нынѣ существующую церковь, посвящ. въ честь влчмуч. Димитрія; церковь—трехкупольная, деревянная, съ такою же колокольнею отдѣльно отъ церкви. Вокругъ храма насажены фруктовые деревья; много насажено ихъ также и на кладбищѣ, которое находится очень недалеко отъ церкви. Для причта имѣются дома и службы, построенныя въ 1892—1893 гг. Церк. земли: усад. 3 д. 206 с., пах. въ 3-хъ сѣнахъ 35 дес. 2122 саж., берегового сѣнокоса 8 д. 481 с., хутора 2 дес. 2310 с., польз. прудомъ 1 дес. 960 саж., а всего 51 дес. 1279 саж. Прихожанъ муж. п. 730, а жен. 723 д. Церк.-прих. школа открыта въ 1861 году; въ 1870 году крестьяне построили на общественной землѣ специальное зданіе подъ школу. Въ 1897 году устроено новое зданіе школы, освященное 13 ноября.

320. **Стадница с.**—расположено по склону небольшихъ прудиковъ; отъ уѣзднаго города въ 12-ти вер. Мѣстность вполне здоровая. Почва—черноземъ. Крестьяне, кромѣ хлѣбопашества, занимаются сапожничествомъ, тканьемъ холста. Прихожанъ м. п. 802 и ж. п. 837 д. Храмъ с. Стадницы—деревянный, построенъ въ 1886 г. во имя святаго великомуч. Димитрія, а старый храмъ былъ разобранъ и матеріалъ его пошелъ на постройку школы. Погостъ старой церкви обращенъ въ кладбище. Церк. земли: усад. 2 д. 1101 с., пах. 28 д. 2165 с., на хуторѣ пах. съ лѣсомъ и сѣн. 28 д. 1131 с., а всего 59 д. 1997 саж. Церк.-прих. школа открыта въ 1885 г.; въ 1892 г. выстроено зданіе школы.

321. **Сутиска-Старая с.**—расположено при р. Бугѣ; отъ ближайшей ж.-д. ст. „Гнивань“ въ 9 вер. Камчатъ села, благодаря обилію садовъ, окружающихъ лѣсовъ и проточной водѣ Буга, представляетъ благоприятныя условія для здоровья. Почва мѣстности частью сушесчаная, частью суглинистая. Въ составъ прихода входятъ дер. *Витавы*. Жители села—по преимуществу малороссы, занимаются земледѣліемъ и садоводствомъ. Нынѣ существующій въ селѣ храмъ построенъ на средства прихожанъ въ 1874 г. и освященъ во имя св. Николая; зданіемъ—деревянный, на каменномъ основаніи. Въ приписной деревнѣ В. кладбищенская церковь построена въ



1867 г. и освящена во имя св. Архистратига Михаила; зданіемъ—также деревянная, на каменномъ основаніи. Земли для причта: при Николаевской церкви—усад. 2012 с., пах. и сѣн. 35 д. 385 с.; при Михайловской—усад., пах. и сѣн. 35 д. 1486 с.,—а всего 71 д. 1483 с. Прихожанъ: въ Сутискѣ—498 м. п., 505 ж. п., въ Витавѣ—228 м. п. и 200 ж. п.,—а всего 726 м. п. и 705 ж. п. Католиковъ въ В. 228 м. п. и 225 ж. п.; лютеранъ въ Ст.-Сутискѣ 3 м. п. и 2 ж. п., въ с. Витавѣ 225 м. п. и 226 ж. п., а всего 228 м. п. и 228 ж. п. Церк.-прих. школа въ с. Ст.-Сутискѣ открыта въ 1882 г.; школа грамоты для дѣвочекъ въ д. Витавѣ открыта въ 1895 году.

322. **Хижинцы** с.—расположена почти на ровной площади; рѣки въ селѣ нѣтъ; отъ уѣзднаго города въ 8 вер. Мѣстность—здоровая. Почва—глинистая, рѣдко дающая хорошіе урожаи. Занятіе жителей села—земледѣліе и садоводство; послѣднее служитъ не малымъ подспорьемъ къ экономическому благополучію сельчанъ; кромѣ того, жители занимаются еще плотничествомъ, пчеловодствомъ и тканьемъ полотна. Существующая нынѣ церковь въ с. Хижинцахъ построена въ 1869 г. въ честь Рождества Пресв. Богородицы, деревянная, на каменномъ фундаментѣ; устроена на средства отъ казны съ пособіемъ отъ крестьянъ. Церк. земли: усад. съ хуторомъ и подъ кустарникомъ 8 д. 432 с., пах. 30 д. 1032 с., сѣнокоса болотнаго 3 д. 864 с., а всего 41 д. 2328 с. Прихожанъ 653 д. м. п. и 643 ж. п. Въ Х. съ 1888 г. существуетъ народное министерское училище; кромѣ того, существуетъ еще школа грамоты для дѣвочекъ, открытая въ 1897 г.

323. **Цвижинъ** с.—находится къ югу отъ уѣзднаго города въ 12 вер., на границѣ Брацлавскаго уѣзда. Мѣстность—здоровая. Почва—суглинистая. Въ XVIII в. прихожане с. Цвижина были униатами, но въ 1794 г., вмѣстѣ со своимъ приходскимъ священникомъ Матеемъ Лащевскимъ, присоединяются къ православію. Нынѣ крестьяне села Ц. малоземельные. Въ религіозно-нравственномъ отношеніи они—народъ хороший и къ церкви усердный. Церковь построена въ 1771 г. въ честь свв. безребр. Космы и Даміана. Церк. земли: усад. 3 д., пах. въ 3-хъ см. 27 д., сѣн. 3 д. 1808 с., а всего 33 д. 1808 с. Прихожанъ 260 м. п. и 252 ж. п.; католиковъ 41 м. п. и 46 ж. п. Церк.-прих. школа открыта въ 1876 г.; школьное зданіе построено на средства крестьянъ.

324. **Шкуринцы** с.—расположено у р. Буга, при впаденіи рѣчки Чаплиц; отъ уѣзднаго города въ 7 вер. Климатъ сырой; почва—глинистая, но въ некоторыхъ мѣстахъ есть незначительные слои чернозема. Къ приходу Шкуринцамъ издавна принадлежала деревня *Тютюки*, находящаяся въ полуверстномъ разстояніи отъ Ш. и расположенная на ровной мѣстности. Главное занятіе прихожанъ—земледѣліе и садоводство; но такъ какъ земли скудно вознаграждаетъ труда земледѣльца, то крестьяне работаютъ на сахарныхъ заводахъ, занимаются извозомъ и т. п. Церковь построена въ 1751 г. въ честь Успенія Пресв. Богородицы, зданіемъ деревянная. Въ 1855 г. по Высочайшему повелѣнію храмъ былъ перестроенъ на казенный счетъ, и по плану имѣетъ теперь форму креста. Церк. земли: усад. 3 д., пах. въ 3-хъ смѣнахъ 30 дес., сѣн. при р. Бугѣ 3 дес., хутора и пахатной земли 7 дес. 2149 с. и подъ кустари. 9 дес. 387 с., а всего 53 дес. 136 с. Прихожанъ: въ Шкуринцахъ—374 м. п. и 372 ж. п., въ Тютюкахъ—374 м. п. и 417 ж. п., а всего 748 м. п. и 789 ж. п.; католиковъ 7 д. об. п.; евреевъ 21. Церк.-прих. школа въ Шкуринцахъ открыта въ 1859 г., а школьное зданіе построено въ 1888 году.



325. **Янковъ** с.—расположено на равнинѣ, отъ уѣзднаго г. въ 12 в. Климать здоровый. Почва—частымъ черноземная, частью супесчаная. Самостоятельнымъ приходомъ Я. сдѣлался только съ 1893 г., до того же времени онъ былъ принадлежностью Ярошовкѣ. Янковъ некогда принадлежалъ князьямъ Святополькъ-Четвертинскимъ. Жители села издавна все православные, и между ними нѣтъ и не было ни одного католика, за исключеніемъ 4—5 душъ временно служащихъ въ экономіи. Главное занятіе прихожанъ составляетъ земледѣліе и садоводство. Существовавшій нынѣ храмъ построенъ въ 1755 г. въ честь Воздвиженія Честнаго Креста Господни. Одна изъ книгинъ Святополькъ-Четвертинскихъ—Варвара, постоянно жившая въ Янковѣ, умирая, завѣщала въ Янковскую церковь частицы святыхъ мощей, которыя она постоянно носила съ собою въ серебряномъ складнѣ; св. мощи и складень и по настоящее время находятся въ Янковской церкви. На южной сторонѣ алтара храма находится памятникъ, подъ которымъ, какъ гласитъ надпись, похоронено сердце княжны Варвары Четвертинской; надпись на памятникѣ сдѣлана на польскомъ языкѣ. Церк. земли: усад. 1 дес. 1501 саж., пах. 29 дес. 778 саж., сѣнок. 5 дес. 1440 саж., а всего 36 дес. 1419 саж. Прихожанъ 378 м. п., 415 ж. п. Школа грамоты открыта въ 1895 году.

326. **Ярошовка** с.—расположено на равнинѣ, отъ уѣзднаго г. Винница въ 12 пер. Железная дорога проходитъ мимо самаго села съ сѣверо-западной стороны его. Мѣстность вполне благоприятная для здоровья. Почва—черноземъ. Къ приходу Ярошовкѣ принадлежатъ приселки: *Юрковцы*, *Тарабановка* и *Студеница*. Последний преселокъ—Студеница получилъ свое названіе оттого, что онъ отличается обиліемъ колодезевъ. Главное занятіе жителей—земледѣліе и садоводство. Церковь села Ярошовки—деревянная, трехъ-купольная съ таковою же колокольнею; построена она въ 1772 г. въ честь св. великомуч. Дмитрія. Въ храмѣ есть чтенная икона Божіей Матери Казанскія отъ 1762 г. съ подписью внизу: „Радуйся, яко носиши Носищаго вся“; ежегодно въ честь этой иконы 8 іюля бываетъ торжественное богослуженіе, крестный ходъ и водоосвященіе. Церк. земли: усад. 2 дес. 608 с., пах. 40 д. 975 саж., сѣн. 2 дес. 1875 саж., а всего 45 дес. 1058 с. Прихожанъ: въ Ярошовкѣ—420 м. п. и 428 ж. п., въ Студеницѣ—127 м. п. и 128 ж. п., въ Тарабановкѣ—14 м. п., 14 ж. п. и въ Юрковкѣ—164 м. п., 170 ж. п., а всего 725 м. п. 740 ж. п. Католиковъ: въ Ярошовкѣ—116 м. п. и 119 ж. п., въ Студеницѣ—52 м. п. и 62 ж. п., въ Тарабановкѣ—98 м. п. и 110 ж. п., а всего 266 м. п. и 291 ж. п. Евреевъ 18 м. п. и 21 ж. п. Въ Ярошовкѣ существуетъ министерская школа, открытая въ 1871 г. До 1871 г. здѣсь была церковная школа.



## 3-й благочинническій округъ.

327. **Бобрка** с., нерѣдко именуемое **Майданомъ**, находится въ 5 в. на ю. отъ Уладовки, станціи узкокол. ж.-д. линіи „Калиновка—Семки“. Оно занимаетъ два склона двухъ противоположныхъ холмовъ, между которыми протекаетъ небольшая рѣчка Бобрка, впадающая въ р. Бугъ. Въ 4 верстахъ на в. расположено приписанное къ Бобркѣ селеніе *Каменигородка*; последнее занимаетъ плоскогоріе, окруженное лѣсами. Климатъ мѣстности сырой, благодаря покрывающимъ ее лѣсамъ и обилію воды и болотъ въ лѣсахъ. Лѣса эти, какъ и село, принадлежатъ графу Р. А. Потоцкому и занимаютъ собою громадное пространство. Къ нимъ съ одной стороны примыкаютъ лѣса Яновскіе и Гушинецкіе, а съ другой—идущіе по теченію р. Буга отъ г. Хмельника. Лѣтомъ въ этой мѣстности воздухъ, благодаря участкамъ хвойнаго лѣса, не лишень пріятности, однако тогда же появляется множество комаровъ и мошекъ, ушей и змѣй, досаждающихъ какъ скоту, такъ и людямъ. Почва—глинистая. Нѣкогда на мѣстѣ Б. существовала фабрика для выдѣлки поташа, о чемъ, наряду съ мѣстнымъ преданіемъ, свидѣлствуетъ и курганъ изъ мусора, находящійся среди села, при самой рѣчкѣ. На мѣстѣ же Каменигородки, по разсказамъ старожиловъ, въ давнии времена жили раскольникъ, имѣли свой храмъ и кладбище. На ю.-з. отъ Кам. въ лѣсу есть урочище „Жидки“, гдѣ когда-то, по свидѣтельству мѣстнаго преданія, было еврейское кладбище; и теперь здѣсь попадаются остатки плетъ-памятниковъ. Населеніе Б. занимается хлѣбопашествомъ и выдѣлкой глиняныхъ мисокъ, а въ К. процвѣтаетъ извозъ и горшечное производство. Многіе изъ этихъ селъ ходятъ на работу въ сахарный и винокуренный заводы с. Уладовки, а также занимаются рубкою дровъ для этихъ заводовъ. Въ Б. населенія 217 м. и 225 ж.; въ К. 235 м. и 211 ж. Въ первой—храмъ деревянный, однокупольный, въ честь Покрова Пресв. Богородицы; построенъ въ 1783 г. на средства прихожанъ, съ деревянною колокольнею. Первоначально онъ былъ крытъ соломой, имѣлъ холщевую иконостасъ, стѣны не были крашены; около 1838 г. поднятъ на каменное основаніе, покрытъ жезью, а иконостасъ его замѣненъ новымъ деревяннымъ. Церк. земли: 3 д. 60 с. уѣл. 33 д. пах., 4 д. подъ хуторомъ и 2 д. подъ лѣсомъ. Въ Каменигородкѣ храмъ во имя Пресв. Троицы, построенный въ 1889 г. на средства прихожанъ, деревянный, крытый жезью, однокупольный, съ деревянною колокольнею. Въ приходѣ двѣ школы грамоты—въ Б. съ 1885 г., въ К. съ 1889 г.

328. **Вишенька** с.—расположено на низменности, при двухъ небольшихъ рѣчкахъ, берущихъ начало изъ рудъ и колодець и вытекающихъ изъ селѣдняго села Слободы-Кустовецкой. Въ послѣднее время въ 3-хъ верстахъ отъ В. прошла узкоколейная желѣзная дорога „Бердичевъ—Холовецкая“ (Яновъ). Климатъ мѣстности благопріятствуетъ здоровью жителей. Въ почвѣ залегаетъ толстый слой чернозема. В. составляетъ имѣніе Николая Гессе (бывшаго Киевскаго губернатора); населена она почти исключительно православными малороссами, въ количествѣ 514 м. и 516 ж. Главное занятіе ихъ—хлѣбопашество съ огородничествомъ и отчасти пчеловодствомъ; нѣкоторымъ знакомы и различные роды мелкой промышленности, какъ напр. шитье обуви, столярное мастерство, плотничество, ткачество, выдѣлка овчины и кожъ. Количество католиковъ и евреевъ въ приходѣ весьма незначительно. Извѣстно, что въ 1749 г. была построена въ В. церковь тцаніемъ помѣ-



щика Пеньковского и прихожанъ, зданіемъ—деревянная, о трехъ куполахъ, съ отдѣльною деревянною колокольнею. Въ 1877 г. эта церковь была превращена въ крестовидную съ однимъ куполомъ, а въ 1890 г. она сгорѣла до основанія со всѣмъ церковнымъ имуществомъ. На ея мѣстѣ съ 1896 года стоитъ уже новая деревянная, въ честь Покрова Божіей Матери; сооружена на средства прихожанъ, съ помощью отъ казны. Церк. земли въ приходѣ: 1 д. 1755 с. ус., 51 д. 1609 с. пах., и 9 д. 970 с. сѣн. Въ В. имѣется народное училище М. Н. П., открытое въ 1876 г.

329. **Гущицы с.**—расположено на равнинѣ при р. Бугѣ, въ мѣстности, обильной лѣсами; ст. Ю.-З. ж. д. „Калиновка“ въ 11 в.д. станція почтовая и узкоколейной жел. дороги „Яновъ“ (Холоневская) въ 3 в. Климатическія условія благоприятны; лѣса, рѣка, песчаная почва на равнинѣ дѣлаютъ мѣстность воишь пріятною и здоровою; грязи почти не бываетъ. Къ почвѣ песчаной на поляхъ и въ лѣсахъ примѣшивается еще глинистая, супесчаная и суглинистая. По народному преданію, до татарскаго нашествія на мѣстѣ Г. былъ городъ или мѣстечко подъ названіемъ „Бѣлый-Камень“. Онъ находился въ 2 в. на ю. отъ нынѣшняго селенія, при впадѣніи рѣчки Бобрки въ Бугъ, и занималъ большое пространство, которое въ настоящее время нашется, а часть заросла лѣсомъ; сохранились названія урочищъ: „сельсько“, „замчесько“, „городсько“; на послѣднихъ урочищахъ есть городища съ валами. По словамъ преданія, въ этомъ мѣстечкѣ было 4 церкви. Въ помѣщичьемъ лѣсу близъ „замчеська“ есть колодезь, чтимый мѣстнымъ и окрестнымъ населеніемъ; при немъ крестъ съ надписью: „Чюнова кырница, вода въ ни помична“; про колодезь ходитъ много разсказовъ легендарныхъ, въ которыхъ фигурируютъ колокола, звонящіе изрѣдка въ колодець. Въ половинѣ нынѣшняго столѣтія часть населенія Гущинецъ расположилась по другой сторонѣ рѣки и образовали поселокъ „*Кучерскъ*“. Гущинецкимъ имѣніемъ владѣетъ теперь княгиня А. Н. Оболенскъ. Населеніе села по переписи 1897 г. состоитъ изъ крестьянъ-малороссовъ, въ числѣ 1038 м. и 1040 ж., 10 семействъ евреевъ и 2-хъ поляковъ. Генеральная визита Вишницкаго деканата отъ 1785 г. насчитывала здѣсь 872 д. населенія; визита 1798 г.—724 д. Земли у крестьянъ мало, и она не отличается плодородіемъ, а потому крестьяне занимаются ремеслами: гончарнымъ, столярнымъ, сапожнымъ и др. Населеніе православное предано церкви и ея установленіямъ. Въ прошломъ столѣтіи оно было въ униі, но затѣмъ въ 1794 г. вмѣстѣ съ своимъ парохомъ Иваномъ Заблоцкимъ спокойно перешло въ православіе. Въ 1764 году, при содѣйствіи помѣщицы Соломін Холоневской, на мѣстѣ стараго храма, съ благословенія униат. митр. Володковича, былъ построенъ новый, деревянный, о трехъ куполахъ, въ честь Успенія Божіей Матери. Храмъ этотъ въ 1871 г. расширенъ двумя боковыми придѣлами и обновленъ на средства прихожанъ; верхняя часть стараго иконостаса осталась нетронутой. Изъ бывшихъ здѣсь настоятелей особою любовью пользовался прот. Стефанъ Якубовичъ (1822—1848 г.) и Давидъ Сумишницъ, при которомъ открыта была въ приходѣ церк.-прих. школа (1862 г.) и заведено церковно-приходское попечительство. На мѣстѣ бывшей школы въ 1876 году открыто существующее нынѣ народное училище М. Н. П.; съ 1895 г. открыта школа грамоты для дѣвочекъ. Церк. земли: 3 д. 604 с. ус., 45 д. пах., 20 д. сѣнок. и 1 д. 1821 с. подъ хуторомъ.

330. **Жигаловка с.**—находится въ 7 вер. на ю. отъ м. Янова и станція узкокол. ж.-д. линіи; расположено на возвышенности, омываемой съ южной и за-



Витвицкій у. 3 окр.

падной стороны крупнымъ притокомъ р. Буга—Снидовою. Мѣстность изобилуетъ стоячими водами и болотами, способствующими развитію разныхъ эпидемическихъ болѣзней. Ж. въ давнее время находилась во владѣніи княгини Софьи Любомирской, а послѣ перешла къ майору польскихъ войскъ Іоанну Борейку. Въ 1858 г. это имѣніе продано съ публичнаго торга за долги сенатору Стефану Сафонову и въ настоящее время принадлежит сыну его Александру Сафонову. Населена Ж. мажороссами, крестьянами-земледѣльцами православнаго исповѣданія, предки которыхъ были въ XVIII в. униатами и присоединены къ православію въ 1795 г. Нынѣ прихожанъ 662 муж. и 665 жен.; кромѣ того, католиковъ здѣсь—7 муж. и 6 жен. и евреевъ—13 м. и 20 ж. Все крестьяне занимаются хлѣбопашествомъ, а нѣкоторые изъ нихъ кромѣ того сапожнымъ, портняжнымъ и ткацкимъ ремесломъ; не мало также работаютъ весной и осенью на свекловичныхъ плантаціяхъ и въ Уладовскомъ сахарномъ заводѣ. Урожай хлѣбовъ рѣдко бывають хорошіе. Храмъ Ж. помѣщается при въѣздѣ въ селеніе съ сѣверной стороны, трехкупольный, каменный до сводовъ, а своды и купола деревянные; крыша желѣзная. Построенъ онъ въ 1809 г. на средства прихожанъ и посвященъ во имя св. муч. Параскевы-Пятницы. Въ 1884 г. устроенъ новый трехъ-русный иконостасъ на средства прихожанъ. На церковномъ погостѣ, въ пятисаженномъ разстояніи отъ церкви, существовала некогда старая церковь, и на мѣстѣ, гдѣ стоялъ престолъ, устроенъ каменный памятникъ. Церк. земли: ус. 3 д. 169 с., пах. 46 д. 1915 с. и сѣнок. съ болотами 10 д. Кладбищъ два: старое, занимающее 1002 кв. с., находится на разстояніи 50 с. отъ церкви и упразднено въ 1895 г., а новое, занимающее 1 д. земли, находится въ полуверстномъ разстояніи. Церк.-прих. школа существуетъ съ 1891 г.

331. **Журавное с.**—находится въ 1½ в. на в. отъ с. Уладовки, гдѣ станція узкокол. ж.-д. линіи; расположено на низменной равнинѣ, только ю.-з. часть его занята возвышенностью, на которой находится церковь, усадьбы причта, а также нѣсколько крестьянскихъ хатъ. На южной сторонѣ села протекаетъ р. Бугъ. Приписная къ приходу д. *Александровка* находится на ю.-в. сторонѣ за рѣкой, среди небольшихъ участковъ лѣса. Климатическія условія мѣстности благоприятны, но влияние ихъ ослабляется въ значительной степени близостью Уладовскихъ заводовъ, заражающихъ воздухъ своими отбросами, особенно въ весеннее время. Почва—черноземная, по мѣстамъ съ примѣсью песку. По мѣстному преданію, Журавное получило свое названіе оттого, что здѣсь весной и осенью появлялись большими стаями журавли, которые и теперь не забываютъ ближайшихъ полей. Прихожанъ въ Ж. 712 м. п. и 709 ж.; въ д. Александровкѣ—88 м. п. и 89 ж.; все они крестьянскаго сословія, православнаго исповѣданія. Православіе здѣсь существуетъ съ незапамятныхъ временъ, и если въ прошломъ столѣтіи была униа, то только поневолѣ и наружно признавался народомъ. Крестьяне занимаются главнымъ образомъ хлѣбопашествомъ, а также отправляются на заработки въ селѣніе Уладовскіе заводы—сахарный и винокуренный, что вредно отзывается на ихъ нравственности. Кромѣ православнаго населенія, теперь насчитывается въ приходѣ до 300 съ лишнимъ душъ обоаго пола католиковъ—бывшей прислуги польскихъ пановъ. Какъ въ Журавномъ, такъ и въ Александровкѣ проживають евреи въ количествѣ до 49 д. об. пола. Сохранилось преданіе, что, когда Ж. состояла изъ нѣсколькихъ хижинъ, здѣсь была деревянная часовня, въ которой



совершали богослуженіе православные священники. Только впоследствии, именно въ 1777 г., въздвигеніемъ и стараніемъ бывшей владѣлицы села Ж., княгини Софьи Любомирской, былъ построенъ каменный, крытый тесомъ храмъ въ честь Рождества Пресв. Богородицы, гдѣ совершали богослуженіе уніатскіе священники. Въ 1868 г. храмъ этотъ былъ поновленъ: устроенъ восьмиугольный большой куполь съ желѣзной крышею, придѣлъ съ западной стороны, а также снаружи и внутри храмъ былъ выкрашенъ и расписанъ иконами. Отдѣльно отъ храма выстроена въ 1869 г. каменная колокольня. Въ алтарной части храма отъ давняго времени сохранились двѣ проповѣдническія кафедры, а также хоры съ правой и лѣвой стороны. Церк. земли: ус. 2 д. 595 с., пах. 29 д. 259 с. и сѣн. 23 д. 253 с. Церк.-прих. школа существуетъ съ 1864 г., но носитъ такое названіе лишь съ 1896 г.

332. **Зарванцы** с.—находится въ 7 вер. отъ г. Винницы, въ широкой долинѣ, перерѣзанной маленькою рѣченкою безъ названія. На одной сторонѣ этой долины расположено с. Якушинцы, а на другой, среди зелени садовъ, вблизи небольшого лѣса, помѣстились Зарванцы и приселокъ *Хмѣлева*. Мѣстность можетъ быть названа живописною и воицѣ здоровою въ гигиеническомъ отношеніи. Почва не вездѣ плодородна и не вездѣ одинакова по своему составу; есть чистый черноземъ, а рядомъ съ нимъ — глина или супесокъ и суглинокъ. Обокъ съ Зарванцами проходитъ старая почтовая дорога, усаженная по сторонамъ липами, соединяющая города Винницу, Немировъ, Брацлавъ и т. д. — въ одномъ направленіи, и Литинъ, Летичевъ и Проскуровъ — въ другомъ. Приходъ Зарванцы въ первой половинѣ XVIII ст. принадлежалъ панамъ Быковскимъ. Въ 1745 г. здѣсь заложена была церковь во имя Параскевы-мученицы, о трехъ куполахъ, съ благословенія уніат. митроп. Аванасія Шептицкаго, и освящена въ 1747 г. при другомъ уніат. митр. Флоріанѣ Гребницкомъ. Въ 1785 г. въ приходѣ было 158 душъ прихожанъ обоаго пола и руководилъ ими уніатскій священникъ Василій Журковскій. Приселокъ Хмѣлева, какъ говорятъ, получилъ свое названіе отъ того, что въ давнее время на мѣстѣ его разводились плантаціи хмеля. Въ лѣсу, примыкающемъ къ Хмѣлевой, замѣтны остатки большаго васыней въ нѣсколько рядовъ; недалеко находится урочище съ названіемъ „городыща“; и теперь еще на этомъ мѣстѣ плугъ вырываетъ мелкіе камни, кирпичины, известъ и другія принадлежности бывшихъ здѣсь сооружений. Въ 1½ вер. отъ Зарванецъ въ лѣсу находится поселокъ изъ 7 хитъ, называемый *Волкотрубниковою*. Въ настоящее время (1898 г.) въ приходѣ населенія 604 д. м. и 641 д. ж. Крестьяне занимаются по преимуществу хлѣбопашествомъ и садоводствомъ; изъ ремеселъ процвѣтаютъ сапожное и тканье полотенецъ; изъ желскаго населенія многія уходятъ въ Винницу въ качествѣ прислуги. Православіе смѣнило здѣсь унию въ 1794 г. Лѣтомъ 1819 г. давній приходскій храмъ сгорѣлъ отъ молніи; осталась одна колокольня, которая подверглась той же участи въ 1843 г.; вмѣстѣ съ тѣмъ погибла и чтимая икона, бывшая въ томъ храмѣ и привлекавшая большія толпы богомольцевъ. Приходъ оставался безъ своего храма до 1853 г., когда воздвигнутъ былъ новый нынѣ существующій храмъ, опять во имя св. великомуч. Параскевы, и при немъ колокольня. Школа грамоты существуетъ съ 1895 г. Церк. земли: 3 д. усад., 32 д. 4 с. пах. и 4 д. 2240 с. сѣнок. Причт. помѣщ. ветхи.

333. **Клигенька** с.—занимаетъ мѣстность степнаго характера; кругомъ — равнина на которой нигдѣ ни лѣса ни горы не видно; водъ селомъ — прудъ, а чрезъ село протекаетъ небольшая рѣчка. По виду оно небольшое, открытое и пустое: подлѣ хатъ



нѣтъ ни заборовъ, ни садовъ, ни большихъ огородовъ. Среди села—церковь и школа, за селомъ на с.-в. граница Киевской и Волынской губ.; до ж.-д. ст. „Крыжановка“ 10 в. и до почт. въ м. Райгородкѣ (Волын. г.) 5 в. Климатъ здѣсь умѣренный, здоровый. Почва—черноземная, плодородная. По рассказамъ прихожанъ, на мѣстѣ Клитенки въ-когда былъ городъ или мѣстечко (по однимъ назывался Клитинь, по другимъ—Острого), которое разрушено было татарами. За селомъ на высокой насыпи была устроена высокая башня („вежа“), съ высоты которой сторожевой долженъ былъ навѣщать жителей о приближеніи враговъ. Насыпь сохранилась до сихъ поръ; съ нея видны окрестности болѣе чѣмъ на 30 верстъ по всѣмъ направленіямъ. Изъ церковныхъ документовъ видно, что Клитенка въ 1738 и 1796 гг. принадлежала графу Роману-Ивану Потоцкому, который и выдалъ въ эти годы эрекцію на церковную землю. Въ прошломъ столѣтіи здѣсь была унія. Приходъ издавна былъ немногочисленъ: въ 1800 г. здѣсь было 340 душъ обоюго пола, а въ 1898 г. 739 душъ. Крестьяне-малороссы занимаютъ почти исключительно хлѣбопашествомъ, которому климатъ и почва благоприятствуютъ. Храмъ въ честь Успенія Божіей Матери построенъ въ 1761 г., деревянный, однокупольный, съ колокольнею. Въ 1875 г. фундаментъ подмурованъ, колокольня придвинута и соединена съ храмомъ. Съ 1870 по 1888 гг. приходъ К. приписанъ былъ къ церкви с. Кропивной. Церк. земли: 1 д. 1054 с., усад. 43 д. 1313 с., пах. и 10 д. 1314 с., сѣн. Причт. помѣщенія ветхи. Церк.-прих. школа существуетъ съ 1892 г., когда выстроено для нея специальное зданіе стараніемъ крестьянъ, при содѣйствіи помѣщицы Гулевичъ.

334. **Калибабицы с.**—находится въ 3 в. отъ м. Пикова съ почтовымъ отдѣленіемъ и въ 10 в. отъ „Уладовки“, станицы узкокол. ж.-д. линіи. Оно расположено въ степной мѣстности, въ небольшой долинкѣ или балкѣ, которая орошается небольшою рѣченкою, образующею пруды, лѣтомъ высыхающею и превращающеюся въ вонючее болото. Последнее обстоятельство вредно отзывается на здоровьѣ жителей. Почва—черноземная и плодородная. Населеніе прихода въ 1898 г. состояло изъ 1209 душъ крестьянъ православныхъ об. пола; кромѣ нихъ, есть католики и евреи. Крестьяне занимаютъ хлѣбопашествомъ, а осенью многіе отправляются на заработки въ близъ лежащій Уладовскій сахарный заводъ. Нынешній приходской храмъ—деревянный, во имя св. великомуч. Дмитрія; построенъ въ 1762 г., съ благословенія уніатскаго митрополита Леона Шенцицкаго, стараніемъ прихожанъ. Школа грамоты открыта въ 1862 г. священникомъ Александромъ Кульчицкимъ; помѣщается въ особомъ школьномъ зданіи. Церк. земли: 416 с. подъ погостомъ, 1584 с. подъ кладбищемъ, 129 саж. подъ школою, 2 дес. 198 саж. усад. причтовой, 2 д. 1630 с. ставища, 513 саж. подъ старымъ кладбищемъ и 65 дес. 1651 саж. пах.,—всего 71 д. 1321 сажень. Причт. помѣщенія устр. въ 1896 г.

335. **Кривошеницы с.**, по природному—„Кривошан“, находится въ 6 вер. на с.-з. отъ м. Пикова съ почтовымъ отдѣленіемъ и въ 12 в. отъ станицы „Уладовка“ узкокол. ж.-д. линіи. Оно расположено въ степной ровной мѣстности, на лѣвомъ берегу рѣчки Синюды, впадающей въ р. Бугъ. Село тянется по лѣвому берегу рѣки длиною сплошною полосою; на правомъ берегу находится лишь нѣсколько крестьянскихъ хатъ и помѣщичій фольварокъ. При помощи плотины рѣка зажуржена и въ довольно высокихъ, далеко отстоящихъ другъ отъ друга берегахъ образуетъ глубокий прудъ, дающій довольно воды даже и въ сухое лѣто для работы двухъ каменныхъ мельницъ. Климатъ—ровный и умѣренный, и на здоровье жите-



лей не оказывает вреднаго вліянія. Почва—черноземная, съ малою примѣсю песку по мѣстамъ, и довольно плодородная. По разсказамъ старожиловъ, за селомъ южнѣе, на урочищѣ подъ названіемъ „Жуки“, въ давнее время расположены были два селенія: „Большіе“ и „Малые Жуки“,—о чемъ свидѣлствуютъ отчасти остатки нѣсколькихъ плотинъ, когда-то удерживавшихъ пруды, на мѣстѣ которыхъ теперь протекаетъ небольшой ручеекъ. Передаютъ также, что въ одно время по волѣ помѣщиковъ въ К. переселилось значительное количество крестьянъ изъ с. Кривошеинецъ Кіевской губерніи. Нынѣ въ приходѣ числятся православныхъ 676 м. и 789 ж., католиковъ 7 м. и 8 ж., евреевъ 10 м. и 14 ж. Крестьяне—малороссы, занимаются хлѣбопашествомъ; многіе кромѣ этого промышляютъ сапожнымъ ремесломъ, плотничествомъ и тканьемъ грубыхъ полотень. Приходскій храмъ—деревянный, трехкупольный, на каменномъ основаніи, въ честь Рождества Пресв. Богородицы. Храмъ построенъ въ 1762 г. по благословенію униатскаго митрополита Фелиціана Володковича. Въ 1866 г. онъ расширенъ пристройкою двухъ придѣловъ, почему получилъ видъ креста. Въ 1876 г. къ каменной колокольнѣ при дорогѣ пристроена маленькая каменная часовня съ иконою въ ней св. Николая и кружкою для пожертвованій. Церк. земли: погоста 1 д. 570 с., усад. 1 д. 728 с. и пахатн. 46 д. 1804 с. Церк.-прих. школа существуетъ съ 1860 г. и помѣщается съ 1864 г. въ особомъ деревянномъ зданіи.

336. **Кривошеинскіе-Хутора** с.—находится въ 7 в. на ю.-в. отъ м. Уланова, гдѣ почтовое отдѣленіе, и въ 13 в. отъ „Уладовки“, станціи узкокол. жел.-д. линіи. Оно расположено на возвышенномъ берегу р. Сниводы. Мѣстность—здоровая степная. Почва—черноземная и удобная для земледѣлія. Изъ народнаго преданія извѣстно, что давно на мѣстѣ села былъ хуторъ; онъ постепенно превратился въ селеніе и названъ былъ Кривошеинскимъ, потому что поселенцы большею частью приходили изъ Кривошеинецъ, которые находятся въ одной верстѣ отсюда. Въ 1898 г. здѣсь числилось жителей: православныхъ 940 душъ обоего пола, католиковъ 20 д. и евреевъ 6 д. Крестьяне—малороссы, главнымъ образомъ занимаются земледѣліемъ, но имѣютъ въ своемъ распоряженіи мало земли, почему большинство изъ нихъ ежегодно ощущаетъ недостатокъ въ хлѣбѣ, а въ случаѣ неурожаи (напр. въ 1897 г.) очень бѣдствуютъ; народъ здѣсь трудолюбивый и приверженный къ церкви. Приходской деревянный храмъ построенъ въ 1768 г., во время существованія здѣсь униа, на средства прихожанъ и помѣщика, однопредстольный, во имя преп. Параскевы (14 окт.). Въ 1833 г. построена на средства прихожанъ колокольня, а въ 1885 г. на такія же средства пристроены два боковыхъ придѣла и пономарня. Въ алтарѣ находится икона Божіей Матери съ Младенцемъ на рукѣ, старой живописи; народъ чтитъ икону, какъ чудотворную, и говоритъ, что раньше на поклоненіе свитыиѣ бывало большое стеченіе богомольцевъ изъ окрестныхъ селъ. Церк. земли въ приходѣ: погоста 3 д. 1934 с., усад. 2 д. 480 с., пахатн. 28 дес. 596 с. и сѣнок. 9 д. 1024 с. Церк.-прих. школа существуетъ съ 1860 г.; помѣщается въ особомъ зданіи.

337. **Кривина** с.—находится въ 5 в. на с. отъ м. Райгородка Волын. губ. съ почтовымъ отдѣленіемъ и въ 10 в. отъ ст. „Крыжановка“ узкокол. жел.-д. линіи. Оно расположено въ небольшой извилистой долинѣ, окаймленной съ двухъ сторонъ рѣчками Вытыклою и Птывною, среди степной мѣстности. Мѣстность здѣсь здоровая; почва—черноземная, плодородная. Прихожане—все крестьяне-малороссы. Въ



1898 г. ихъ числилось 1005 душъ обоюго пола, католиковъ 3 д. об. пола и евреевъ 17 д. Главное занятіе жителей—хлѣбопашество; не имѣющіе земельнаго на-дѣла занимаются ремеслами: плотничествомъ, сапожничествомъ, ткачествомъ и скорняжничествомъ. Въ XVIII в. крестьяне были униатами. Въ 1783 г. въ К. былъ опредѣленъ настоятелемъ униатскій священникъ Антоній Левицкій, по благословенію униатскаго митрополита Іасона Смогоржевскаго. Старожилы, на основаніи разсказовъ своихъ предковъ, утверждаютъ, что первая деревянная униатская церковь существовала въ К. до 1758 г., когда построена была новая, деревянная, имѣвшая видъ костела, т. е. длинная, безъ купола, въ честь св. Ап. Іоанна Богослова. Постройка воздвигнута была на средства прихожанъ при содѣйствіи помѣщика Ивана Клытинскаго. Въ 1800 г. въ церковь былъ устроенъ небольшой куполь и воздвигнута отдѣльно деревянная колокольня. Изъ стараго храма въ новый перенесена икона Божіей Матери, чтимая народомъ, даже католиками, какъ чудотворная, и привлекающая въ некоторые праздники толпы богомольцевъ изъ ближайшихъ селъ. Указанная церковь въ 1884 году была разобрана и на мѣстѣ ея построена новая, нынѣ существующая деревянная, однокупольная съ колокольнею, на средства прихожанъ; она благоуукрашена, благодаря жертвамъ мѣстнаго владѣльца г. Епифанова. Церк. земли въ приходѣ: усад. при церкви 1553 с., усад. причтовой 2 д. 2252 с., пах. 31 д. 348 с. и сѣнок. 2 д. 743 с. Церк.-прих. школа существуетъ съ 1889 г. въ особомъ зданіи.

338. **Кустовцы с.**—находится въ 8 в. на с. отъ м. Пикова, гдѣ почтовое отдѣленіе, и въ 5 в. отъ ст. „Крыжановка“ узкокол. жел.-д. линіи; расположено на измененной равнинѣ, образовавшейся изъ осушенныхъ болотъ и перерѣзанной въ различныхъ направленіяхъ канавами. Окрестности села однообразны и скучны: степь кругомъ, за исключеніемъ небольшого участка дубового лѣса и луговъ, почти всегда окутанныхъ туманами. Почва—черноземная, плодородная. Владѣльцами окрестныхъ мѣстъ, а равно и Кустовцевъ, послѣ „руины“ были князья Любомирскіе, Сангушки; нынѣ—помѣщики Дикицкіе. Въ 1898 г. здѣсь насчитывалось жителей: крестьянъ-малороссовъ православныхъ 818 м. п. и 849 ж. и католиковъ 53 м. п. и 78 ж.; евреевъ 11 м. п. и 13 ж. Крестьяне почти исключительно занимаются хлѣбопашествомъ. По народнымъ разсказамъ, когда на мѣстѣ К. было лишь нѣсколько хижинъ, здѣсь была уже деревянная часовня, въ которой совершали богослуженіе православные священники. Въ 1795 г. на мѣстѣ этой часовни, какъ свидѣтельствуетъ надпись на дверяхъ церковныхъ, построена нынѣ существующая трехъ-купольная деревянная церковь, стараніемъ помѣщицы Чечелевой и прихожанъ, и въ ней совершали богослуженіе священники униатскіе. Престоль въ честь свв. Космы и Даміана. Иконостасъ поражаетъ своими размѣрами, сравнительнымъ богатствомъ и благолѣпіемъ. Церк. земли въ приходѣ: ус. 2 д. 800 с., пах. удобной 78 д. 326 с. и неудоб. 1 д. 930 с. Въ приходѣ существуетъ школа грамоты для дѣвочекъ; мальчики посѣщаютъ народное училище М. Н. П. въ с. Малыхъ-Кутышахъ, расположенномъ въ разстояніи 2 в. отъ Кустовцевъ.

339. **Лавровка с.**—находится въ 12 в. на с. отъ Винницы; расположено при р. Бугѣ и этою рѣкою дѣлится на двѣ части; часть, находящаяся на лѣвомъ берегу, состоящая изъ 16 усадебъ, носитъ названіе „Забизка“. Связаніе между этими двумя частями села производится при посредствѣ паромъ. Мѣстность, гдѣ находится Л., можно назвать здоровою, такъ какъ это—возвышенность, омываемая



проточною водою рѣки и почти окруженная лѣсами. Что касается почвы, то она не вездѣ одинакова: на лѣвомъ берегу—песчаная, по правую сторону рѣки—червоземъ съ пескомъ; Садовъ мало, по причинѣ скученности усадебъ. По сохранившемуся въ народѣ преданію, Л. получила свое названіе отъ имени первого поселенца въ этой мѣстности Лавриана Наконечного. Основаніе поселка надобно относить ко времени не позже конца ХУП в. Въ 1739 г. здѣсь уже воздвигается церковь во имя св. Дмитрія Солунскаго, съ разрѣшенія Брацлавской униатской Консисторіи, и освящается Винницкимъ деканомъ Васиіемъ Заблоцкимъ. Въ ХУІІІ в. паны Грохольскіе заботились о поддержаніи здѣсь униіи и до присоединенія Подольи къ Россіи рекомендовали сюда священниковъ подъ строгимъ условіемъ вѣрности ихъ римскому востелу. Такъ напр., въ 1774 г. опредѣленъ былъ сюда настоятелемъ Навель Шышковскій, ставленникъ Леона Шонтицкаго, львовскаго епископа; на его имя выдана была Мартиномъ Грохольскимъ эрекція на право пользованія землямъ, пастырскама и др. Во время переходное отъ униіи къ православію въ Л. священствовалъ Матеей Иванидкій до 1834 г. Сохранились и теперь еще вещественныя слѣды униіи—это прикрѣпленные къ колоколамъ желѣзныя ося, на которыхъ они при звонѣ икогда вращались, по католическому обычаю. Въ 1785 г. прихожанъ числилось 214 д. об. п. взрослыхъ и дѣтей; нынѣ числится 960 д. об. пола. Прихожане принадлежатъ все къ крестьянскому сословію, малороссы; ихъ главное занятіе—хлѣбопашество. Не такъ давно, даже въ 60-хъ годахъ нынѣшняго столѣтія, р. Бугъ у села изобиловала рыбою и раками, и населеніе поддерживало себя ловлею ихъ, но теперь этотъ промыселъ оскудѣлъ; до 70-хъ годовъ текущаго столѣтія въ Л. существовала запруживавшая рѣку плотина и на ней стояло нѣсколько мельницъ. Существоющей нынѣ храмъ есть первый въ приходѣ; построенъ онъ въ 1739 г. и представляетъ собою деревянное трехкуольное зданіе; колокольня также деревянная, существуетъ съ конца прошлаго вѣка. Церк. земли въ приходѣ: усад. 3 д., пах. удобной 26 д. 1000 с. и неудоб. 2 д. 800 с., сѣнокоса въ дубовомъ лѣсу 22 д. 1200 с. Церк.-приходская школа существуетъ съ 1864 г., и съ 1896 г. помѣщается въ особомъ зданіи, выстроенномъ на средства прихожанъ при пособіи отъ Училищнаго Совѣта.

340. **Лозна** с.—находится въ 5 в. на с.-з. отъ м. Уланова (съ почтовой стан.) и въ 5 в. отъ ст. „Крыжановка“ узкокол. ж. д.; расположено въ степной мѣстности, приближающейся къ Кіевской губерніи; долина между холмами скрываетъ его отъ глазъ отдаленнаго наблюдателя. Условій, вредныхъ для здоровья жителей, не замѣчается. Почва—мѣстами черноземная, мѣстами—песчано-каменистая. По преданію, первоначальными поселенцами Лозны были выходцы изъ-подъ Бѣлой-Церкви Кіевской губ. До недавняго еще времени Лознянскіе крестьяне носили такое же платье и уборы, какіе существуютъ на прежней ихъ родинѣ. Въ 1898 г. прихожанъ числится 728 м. и 652 ж. п.; кромѣ того католиковъ 86 обоого пола. Главное занятіе жителей—земледѣліе. Теперешній деревянный храмъ построенъ въ 1735 г. на средства помѣщика и прихожанъ, въ честь Покрова Божіей Матери. Въ 1872 г. пристроены къ церкви боковые придѣлы въ 6 аршинъ длиною и въ 7 аршинъ ширины. Церк.-прих. школа въ Л. открыта въ 1860 г. священникомъ Николаемъ Владышевскимъ и съ 1888 г. помѣщается въ особомъ зданіи. Церк. земли: подъ церковнымъ погостомъ 256 с., усад. 2 д. 2178 с., пах. 44 д. 925 с. и сѣнокоса съ дубовымъ лѣсомъ 19 д. 896 саж.



**341. Майданъ-Супруновскій с.** — расположено въ 20 в. на с. отъ г. Винницы, въ мѣстности неизменной; село изобилуетъ садами. Климатическія условія вполнѣ благоприятны для здоровья жителей; почва—черноземная. Въ 5 верстахъ отсюда находится с. Супруновъ, отъ котораго, надо полагать, отделилось особое поселеніе, въ началѣ малообитаемое („майданъ“); находился и находится во владѣніи помѣщиковъ с. Супрунова. Въ приходѣ числятся 606 душъ православныхъ крестьянъ обоюга пола и 18 иновѣрцевъ. Населеніе занимается хлѣбопашествомъ, а отчасти садоводствомъ и извозомъ. Церковь Св.-Димитріевская, построенная въ 1760 г. на средства прихожанъ, въ 1897 г. погибла отъ пожара со всѣмъ имуществомъ и утварью. Теперь строится новая на средства прихожанъ и добротныхъ пожертвованій, а также при содѣйствіи помѣщика г. Ралли. Церк. земли: усад. 4 дес. 1204 саж., паш. 32 д. 611 с. и сѣнокоса съ лѣсомъ 7 д. 186 с. Причт. помѣщенія есть. Церк.-прих. школа существуетъ съ 1861 г.; помѣщается въ особомъ деревянномъ зданіи, тогда же устроенномъ.

**342. Медвѣдка с.**—находится въ 18 в. на с.-з. отъ г. Винница и въ 10 в. на ю.-з. отъ ж.-д. ст. „Калиновка“ (туть же и почт. отд.). Оно занимаетъ неизменность по лѣвой сторонѣ р. Буга, протекающей въ разстояніи одной версты отъ села; село прорѣзывается небольшою рѣчкой Медвѣдь, которая въ концѣ почти каждаго лѣта высыхаетъ. Эта мѣстность со всѣхъ сторонъ окружена лѣсами: съ трехъ сторонъ—Медвѣдская казенная дача, приблизительно въ 4 тысячи десятинъ, а съ четвертой южной—лѣсъ Стрижанскаго землевладѣльца. Сырость весной и осенью способствуетъ развитію болѣзней. Почва здѣсь песчаная, съ примѣсью чернозема и торфиника въ низменныхъ мѣстахъ. По смыслу мѣстныхъ народныхъ сказаній можно заключать, что въ данное время, не раньше начала прошлаго столѣтія, при здѣшней рѣчкѣ, носившей названіе „Медвѣжьего-Пойла“, среди дремучихъ лѣсовъ поселилось нѣсколько семействъ великорусскихъ раскольниковъ, будто-бы имѣвшихъ у себя дрессированныхъ медвѣдей, а иногда промышлявшихъ грабежомъ и разбоемъ. Въ концѣ прошлаго столѣтія семейства этихъ раскольниковъ, по распоряженію правительства, были переселены отсюда въ с. Медвѣжье Ушко Винницкаго уѣзда, гдѣ они образовали особую слободу, въ которой живутъ и доселѣ, на мѣсто же ихъ стали селиться малороссы (а можетъ быть и некоторые и раньше уже здѣсь проживавшіе), которые и образовали нынѣшній приходъ. Въ 1791 г. здѣсь построена была первая церковь, которая существуетъ и до сихъ поръ. Населеніе прихода составляютъ крестьяне-малороссы, но есть не мало (около 25%) прежде бывшихъ однодворцевъ и мѣщанъ, поселившихся здѣсь уже послѣ тридцатыхъ годовъ настоящаго столѣтія и причисленныхъ къ крестьянамъ. Хлѣбопашествомъ крестьяне стали серьезно заниматься лишь со времени послѣдней либеральной реформы 1871 г.; до тѣхъ же поръ, когда имъ можно было свободно и безплатно по всей казенной дачѣ пастись скотъ, косить сѣно и рубить дрова, они почти исключительно занимались скотоводствомъ и продажей сѣна и дровъ въ близъ лежащіе торговые пункты: въ г. Винницу, м. Калиновку и м. Новое-Прилуки, влѣвъши чего покупали хлѣбъ, муку и все необходимое для домашняго обихода. И теперь время, свободное отъ земледѣльческихъ занятій, крестьяне употребляютъ на рубку лѣса и на вывозку его въ г. Винницу и на близъ лежащіе сахарные заводы: Калиновскій, Турбовскій (Кіев. губ.) и Кордылевскій. Къ М. причисляется еще поселокъ *Ольхова*, гдѣ проживаетъ 12 семействъ католиковъ.



До 1791 г. Медвѣдка не была самостоятельнымъ приходомъ; потому здѣсь были только часовня, построенная въ 1763 г. съ благословенія Феліціана Володковича; въ ней освященъ былъ въ 1779 г. престолъ во имя св. Параскевы. Нынешній храмъ во имя св. муч. Параскевы-Пятницы, построенный въ 1791 г. на средства прихожанъ, первоначально былъ малъ, тѣсень, безъ пола, но въ 1831 и 1883 гг. значительно обновленъ и расширенъ; тому же подвергалась и стоящая въ нѣкоторомъ отдаленіи колокольня. Церк. земли: усад. 2,40 дес., пах. 36,96 дес. и сѣнок. съ лѣсомъ 13,80 дес. Причт. помѣщенія ветхи. Церк.-прих. школа существуетъ съ 1862 г. и съ 1875 г. помѣщается въ особомъ зданіи на церковной землѣ.

343. **Мизяковскіе-Хутора** с.—расположено на равнинѣ черноземной, среди большихъ садовъ, въ весьма благоприятныхъ климатическихъ условіяхъ, въ разстояніи 15 в. отъ г. Винницы. Въ 5 в. отсюда находится м. Мизяковъ, изъ котораго въ давнее время выселились поселенцы въ близъ лежащіе лѣса и здѣсь, занявшись садоводствомъ, положили начало Мизяковскимъ-Хуторамъ. Сохранились прозванія первыхъ поселенцевъ въ названіяхъ сельскихъ улицъ: Ванолуга, Тютюныкъ, Бойко, Сивченко, Сабаръ, Цыба и др. Въ прошломъ столѣтіи М.-Х. входилъ въ составъ Винницкаго староства и потому бывали во владѣніи различныхъ служилыхъ лицъ польской короны, которымъ давались въ качествѣ награды за полезную государственную службу; такъ, извѣстно, что въ 1741 г. Винницкимъ староствомъ завѣдывалъ князь Станиславъ Понятовскій. Въ 1764 г. къ церкви М.-Х. презентуется униатскаго епископника Янъ-Непомуцень Кольманъ, староста Чосновскій, Винницкій и Улановскій. Въ 1816 г. вѣкій Гижинскій продаетъ право долгосрочной аренды Мизяковскихъ имѣній Винницкаго староства помѣщику соседняго Стрижавскаго имѣнія гр. Пик. Грохольскому, который владѣлъ имъ по 1833 г., и затѣмъ М.-Х. поступаютъ въ казну. Около 1785 г. поселеніе состояло изъ 128 дворовъ съ населеніемъ въ 1187 душъ обоего пола; теперь здѣсь насчитывается 1640 м. и 1698 ж. и. Кромѣ православныхъ, въ приходѣ живутъ въ небольшомъ количествѣ и католики. Крестьяне-малороссы занимаются преимущественно хлѣбопашествомъ, садоводствомъ, а также выдѣлкою простыхъ колесъ, ткачествомъ и плотничествомъ. По народному преданію, первая церковь въ М.-Хуторахъ была построена на кладбищѣ, которое носило названіе „Бочковского“; она была изъ дерева; указываютъ еще то мѣсто, гдѣ былъ престолъ ея. Затѣмъ она сгорѣла, и на другой сторонѣ селенія въ 1741 г., съ благословенія униатскаго митрополита Феліціана Володковича, была воздвигнута новая деревянная церковь въ честь Рождества Богородицы, о трехъ куполахъ, крытыхъ тесомъ. Въ 1780 г. стараніемъ прихожанъ построена и колокольня отдѣльно, на каменномъ основаніи; на дверяхъ вырѣзана надпись: „Создана звонница сія стараніемъ отца Луки и ктитора Матоса Мажулы и цѣлаго братства року Божія 1780 м. 1 Іюнія“. Въ 1881 г. была окончена постройкою и освящена нынѣ существующая каменная церковь. Съ 1841 г. по 1890 г. священствовалъ въ М.-Х. Александръ Миткоевичъ Новицкій, много потрудившійся для прихода; при немъ открыто народное училище въ 1861 г. Церк. земли въ приходѣ: усад. 5 д. 700 с., пах. удобной 42 д. 819 с., неудоб. 12 д. и сѣнок. съ пасѣнскомъ 15 дес. 496 саж. Причт. помѣщенія ветхи.

344. **Мизяковъ** м.—находится въ 20 в. отъ г. Винницы на с., въ 12 в. отъ ст. „Калишовка“ Ю.-З. ж. д. на ю.-з. Оно расположено на ровной низменности, при



Виницкій у. 3 окр.

издѣній р. Згара въ р. Бугъ, на правой сторонѣ послѣдняго, у подошвы кряжа небольшихъ холмовъ, покрытыхъ чернымъ лѣсомъ. Двѣ означенныя рѣки раздѣляютъ приходъ на три части: за р. Бугомъ деревня Слободка-Мизиковская, за р. Згаромъ — Зазгарье съ мѣстечкомъ; церковь же съ главной частью прихода находится между двумя рѣками. Кромѣ этихъ трехъ есть еще четвертая часть—*Павленки*, небольшой приселокъ за казеннымъ лѣсомъ „Должокъ“. Расположенный у двухъ рѣкъ, въ низменной мѣстности, изобилующей озерами и болотами, М. не можетъ считаться здоровымъ въ гигиеническомъ отношеніи. Почва—сушеватая и суглинистая. О времени основанія прихода мало имѣется положительныхъ свѣдѣній, но во всякомъ случаѣ поселеніе это древнее. Здѣсь находятъ древніи монеты (въ 1856 г. были найдены кладъ тонкихъ серебр. монетъ—какого времени, неизвѣстно). Надо думать, что Зазгарье есть самая древняя часть М. По народному преданію, тамъ некогда существовала церковь во имя преп. Параскевы, разрушенная потомъ татарами. М. въ XVIII в. входилъ въ составъ Виницкаго староства, и М.-ская земля имѣлась владѣн. князь Станиславъ Понятовскій до шестидесятыхъ годовъ, князь Станиславъ Потоцкій около шестидесятыхъ год. (запр. въ 1763 г.), и затѣмъ старосты Чесновскіе почти до конца прошлаго столѣтія; затѣмъ въ XIX в. М. перешелъ въ казну. Нынѣ въ М., какъ мѣстечкѣ, проживаетъ евреевъ около 577 душъ обоюго пола. За исключеніемъ ихъ и двухъ-трехъ семействъ католиковъ, всѣ жители—православные малороссы, по званію своему бывшіе государственные крестьяне; занимаются они хлѣбопашествомъ на казенной землѣ, распределенной между ними по лотраціи 1871 г.; многіе кромѣ того занимаются выдѣлкой изъ орѣшника и лозы обручей, а также постройкою возовъ, саней; все это съ успѣхомъ сбывается въ степныхъ мѣстахъ Кіевской губ. Въ 1785 г. въ М. насчитывалось 693 прихожанъ, а по послѣдней переписи 1897 г. ихъ оказалось: въ м. Мизиковѣ 918 м. и 956 ж., въ д. Слободѣ-Мизиковской 234 м. и 213 ж., въ д. Павленкахъ 65 м. и 71 ж., а всего населенія въ приходѣ 1217 м. и 1240 ж. Уже во второй половинѣ XVIII в. населеніе прихода и мѣстное духовное начальство не могло опредѣлить, когда впервые воздвигнута была здѣсь та церковь, которая реставрирована была въ 1783 г. съ благословенія Іасова Смогоржевскаго, митрополита униатскаго. Церковь эта была деревянная, о двухъ куполахъ, съ двумя прѣдѣлами—съ сѣверной и южной стороны; посвящена была имени св. Архангела Михаила. Когда эта церковь сторѣла, то въ 1811 г. на ея мѣстѣ воздвигнута была на средства прихожанъ каменная, которая теперь оказывается не крѣпкою; поэтому общество озабочено постройкою новаго храма. Церк. земли: усад. 4,39 д., пах. 36,38 д., сѣн. 28,31 д., подъ болотомъ, водою и кустарникомъ 57,58 д.,—всего 126,66 д. Причтовія помѣщенія 1897 г. Церк.-прих. школа, устроенная въ 1862 г., помѣщается въ зданіи, устроенномъ въ томъ же году.

345. **Николаевка** с.—находится въ 7 в. на ю.-в. отъ с. „Уладовка“ съ почт. отд. и ст. узкокол. жел.-д. лин.; оно расположено на возвышенности среди холмовъ, при рѣчкѣ Згаркѣ. Мѣстность вполне здоровая; почва больше глинистая, но плодородная. Недалекѣ съ различныхъ сторонъ находятся большіе лѣса. Изъ мѣстныхъ народныхъ сказаній можно заключать, что некогда въ недалекомъ разстояніи отъ мѣста нынѣшней Н. находилось мѣстечко Николаевка, которое было разрушено турками или татарами. Впоследствии вблизи бывшаго мѣстечка образовалась слобода, которая причислена была къ староству Уладовскому. Съ присоеди-



неиёмъ Подолін къ Россіи, слобода эта вмѣстѣ съ староствомъ досталась „официалу Брацлавскому, схоластику кафедральному Кіевскому“ Казтану Росцишевскому, который и наименовалъ слободу селомъ Николаевкою; нынѣ она находится во владѣніи графа Альфреда Потоцкаго. Въ 60-хъ годахъ XIX в. былъ случай, когда 37 д. крестьянъ об. пола, по добровольному соглашенію съ владѣльцемъ м. Пикова Сафоновымъ, оставили приселокъ Николаевки — Пиковскую-Слободу и переселились на жительство въ м. Пиковъ. Населенія въ приходѣ насчитывается теперь около 800 душъ обоюга пола; все это — крестьяне-малороссы, которые исповѣдуютъ православіе и занимаются главнымъ образомъ хлѣбопашествомъ и садоводствомъ. Приходская церковь во имя св. Николая построена въ 1757 г., деревянная, на каменномъ фундаментѣ, о трехъ куполахъ; при ней колокольня каменная 1821 г., а крутомъ церкви деревянная ограда. Церковь эта подвергалась передѣлкамъ, наприм., обшивкѣ снаружи въ 1860 г., раскраскѣ внутри въ 1867 г. и снаружи при перемѣнѣ куполовъ въ 1872 г. Церк. земли въ приходѣ: 2 д. 1358 с. усад. и 33 д. 1642 с. пах. и сѣн., въ томъ числѣ 5 д. неудобной; на эту землю имѣется эрекция, выданная еще Казтаномъ-Іосифомъ Росцишевскимъ. Причтовые помѣщенія ветхіе. Церк.-прих. школа заведена съ 1862 г. и помѣщалась до 1864 г. въ крестьянской избѣ, а съ этихъ поръ имѣетъ особое помѣщеніе въ церковномъ домѣ, выстроенномъ прихожанами.

346. **Острожокъ-Великій** с. — находится въ 10 в. на в. отъ м. Уланова (близъ почтовое отдѣленіе) и въ 2 в. отъ ст. „Брыжановки“ узкокол. ж.-д. линіи „Бердичевъ—Холоднѣвская“ (Яновъ). Оно расположено на равнинѣ, при слияніи двухъ рѣкъ Журавли и Вытекли, въ мѣстности степной, на почвѣ песчаной. По народному преданію, Великій-Острожокъ въ давнее время именовался мѣстечкомъ, пока не былъ разрушенъ татарами. Въ равнинѣ мѣстахъ селенія еще и донныи существуютъ валы и окопы, служившіе, по преданію, укрѣпленіями бывшаго мѣстечка. Пришедшая къ В.-О. деревня *Малый-Острожокъ*, надо полагать, есть болѣе позднее поселеніе. Въ обоихъ селеніяхъ въ 1898 г. насчитывалось 879 м. и 907 ж. православныхъ прихожанъ; кромѣ того было 113 м. и 138 ж. католиковъ и 12—11 евреевъ. Крестьяне владѣютъ земельнымъ надѣломъ въ достаточномъ количествѣ; земля урожайная, и потому они почти исключительно занимаются хлѣбопашествомъ. Съ 1768 г. существовала въ В.-О. однокупольная деревянная церковь, въ которой совершалъ богослуженіе униатскій священникъ Иванъ Кузьминскій до 1795 г., когда состоялось присоединеніе униатовъ къ православію. Церковь эта просуществовала до 1818 г., когда заложена была нынѣ существующая церковь, оконченная постройкою въ 1841 г.; она посвящена имени св. Архистратига Михаила. Въ деревнѣ М.-О. есть своя церковь во имя св. Дмитрія (26 окт.), деревянная, построенная въ 1797 г. стараніемъ помѣщика Старжинскаго и прихожанъ. Церк. земли въ приходѣ: въ В.-О. — 3 д. 890 с. усад., 38 д. 146 с. пах. и сѣн.; въ М.-О. — 2080 с. уса. и 43 д. пах. и сѣн. Причт. помѣщенія 1894 г. Въ В.-О. имѣются двѣ школы грамоты: одна для мальчиковъ, другая для дѣвочекъ, и обѣ помѣщаются въ специальномъ зданіи, выстроенномъ въ 1893 г. Школа грамоты есть и въ М.-О. — Въ В.-О. есть р.-католич. каменный костелъ во имя Пресв. Троицы съ 1800 г.; прихожанъ 1612 душъ.

347. **Пиковъ** м. съ почтовымъ отдѣленіемъ находится въ 10 в. на с.-в. отъ ст. „Уладовка“ узкокол. жел. д. Троицкій приходъ П. состоитъ изъ двухъ главныхъ частей: собственно *Пикова-Стараго* и деревни *Боржимошки*. Эти по-



зеленія находится въ мѣстности степной, ровной, низменной, при р. Сиводѣ, образующей въ мѣстечкѣ большой прудъ и затѣмъ малый, изъ коихъ первый занимаетъ пространство въ 600 десятинъ, не заросъ камышомъ и славится большимъ количествомъ рыбы и раковъ. Вслѣдствіе обилія воды, образующей многочисленныя заливы и рукава, Троицкій приходъ раздѣляется еще на болѣе мелкія части: центральная часть вокругъ церкви, или собственно Пиковъ; „Камниа“—поселеніе за рукавомъ, идущимъ отъ большаго пруда къ малому, съ плотиною и мельницею; „Хутори“—за большимъ и широкимъ заливомъ большаго пруда, и д. Боржимовка, приписанная къ приходу, находится за рѣчкою, идущей отъ малаго пруда. На поляхъ Пиковскихъ и Боржимовскихъ протекаетъ множество ручейковъ, часто образующихъ рудныя топи и болота, а въ давнее время дававшихъ воду многимъ прудамъ съ мельницами, остатки коихъ вмѣстѣ съ плотинами видны и доселѣ. Лѣсовъ мало. Почва—черноземная, во многихъ мѣстахъ съ торфомъ. Гигіеническія условія мѣстности можно признать удовлетворительными. Въ Ст.-П. между двухъ плотинъ находится большая насыпь, образующая какъ бы возвышенный островъ. Въ этомъ мѣстѣ въ давнее время находился владѣльческій замокъ, еврейскія поселенія, церковь и винокурня. Замокъ отъ времени погибъ, вѣроятно разоренный во время войны; дома частью перенесены въ новое мѣстечко, частью за ветхостью разобраны, частью снесены наводненіемъ, и нынѣ лишь нѣсколько хатъ осталось здѣсь. Боржимовка раньше носила названіе „Кееидзовки“, потому что принадлежала кееидамъ Пиковскаго костела. До 50-хъ годовъ нынѣшняго столѣтія къ Пиковскому приходу относилась также деревня Антонополь (въ 8 вер.), послѣ отчужденная къ приходу с. Роганицы, съ церковной землею въ 50 дес., которою нынѣ пользуется причтъ Нового-Пикова. Въ 1783 г. въ Ст.-П. (не считая Боржимовки) насчитывалось 790 прихожанъ въ 80 дворахъ; въ 1790 г. ихъ было меньше—344 д. об. пола въ 58 дворахъ; теперь, въ 1898 г., прихожанъ въ Пиковѣ 1402 д. и въ Боржимовкѣ 291 д. Все эти прихожане—крестьяне-малороссы, занимающіеся по преимуществу хлебопашествомъ; лишь немногіе занимаются ткачествомъ. Кромѣ нихъ, въ приходѣ живутъ католики и евреи въ значительномъ количествѣ. Приходская Свѣто-Троицкая церковь есть одна изъ древнѣйшихъ деревянныхъ церквей въ Подоліи; постройка ея относится къ 1699 году; одновременно съ этимъ она была обезпечена „фундушемъ“ (землею) отъ княгини Теофілы-Людвиги Любомирской, которая выдала презенту и эрекцію православному священнику Петру Андріевичу. Въ 1749 г. эта церковь, по благословенію униатскаго митр. Флоріана Гребницкаго, перенесена на то мѣсто, гдѣ и теперь находится; она о трехъ куполахъ, иконостасъ ея древній, но хорошей рѣзбы и иконописи, многоярусный. Церк. земли: ус., подъ погост. и др. 3 д. 2314 с., пах. 27 д. 606 с., подъ хут. 16 д. 1117 с. и сѣн. пах. 10 д. 1414 с., а всего 58 д. 651 с. Причтъ, помѣщеній строится. Народное училище М. Н. П. съ 1873 г.; школа грамоты для дѣвочекъ съ 1897 г.—Рим.-кат. костель каменный, во имя Пресв. Троицы, съ 1774 г.; прихожанъ 3412 д.

348. **Пиковъ-Новый** м.—расположено въ близкомъ сосѣдствѣ съ Старымъ-П. и потому среди тѣхъ же условій мѣстности. Это—уже мѣстечко въ собственномъ смыслѣ или центръ еврейскихъ поселеній. Торговое мѣстечко было перенесено сюда изъ Ст.-П., надо полагать, въ концѣ XVII или въ началѣ XVIII ст. Теперь мѣстечко это захудало, и еврейскаго населенія здѣсь около 1000 д. обоего пола; остальное населеніе мѣстечка, за исключеніемъ еще около 60 д. католиковъ, со-



составляют православные крестьяне-малороссы, поселеніе коихъ отдѣльно отъ евреевъ. Въ 1897 г. ихъ насчитывалось 597 д. м. и 608 ж.; занимаются они преимущественно хлѣбопашествомъ. Посреди еврейскихъ жилищъ, на открытой площади, за каменной оградой, высятся приходскій храмъ въ честь Покрова Богородицы. Храмъ—каменный, крестовидный по плану, объ одномъ куполѣ, построенъ въ 1810 г. старшіемъ священника Іоанна Литвиновскаго на средства прихожанъ и помѣщика Яна Борейки. Иконостасъ въ немъ старый, но прочный, искусной рѣзбы и хорошей живописи. Въ 1869 г. къ нему съ западной стороны пристроена была на средства прихожанъ каменная колокольня. Церк. земли въ приходѣ: ус. 3 д. 836 с., пах. 33 д. 1451 с., сѣн. съ дѣсомъ 53 д. 45 с., подъ церк. погостомъ и кладбищемъ 1 д. 73 с. и неуд. среди полей и подъ дорогами 2 д. 61 с., а всего 93 д. 66 с. Вся эта земля предоставлена церкви княземъ Янушемъ Сангушко въ 1769 г. и внесена въ митрополитанскіе акты въ г. Радомысль въ томъ же году, какъ это видно изъ двухъ генеральныхъ визитъ 1783 и 1790 гг., хранящихся въ архивѣ церкви. Причт. помѣщенія есть. Съ 1897 г. въ приходѣ существуетъ школа грамоты для дѣвочекъ, помѣщающаяся въ домѣ псаломщика; мальчики же посѣщаютъ народную школу въ Старомъ-Шиковѣ.

349. **Пятничане с.**—находится на правой сторонѣ р. Буга и въ настоящее время непосредственно примыкаетъ къ г. Винницѣ съ с.-з. стороны его; оно расположено на покатой мѣстности, постепенно понижающейся къ рѣкѣ, въ берега которой упираются всѣ крестьянскія усадьбы юго-восточной части прихода. Небольшая часть прихода въ 40 усадебъ расположена на возвышенной равнинѣ, по лѣвой сторонѣ р. Буга, прямою улицю по обѣ стороны бывшей почтовой дороги изъ г. Винница въ м. Калиновку. Мѣстность здоровая. Почва здѣсь супесчаная. П. принадлежатъ къ древнѣйшимъ поселеніямъ старой Брацлавщины. Въ XV ст. село это, находясь подъ самымъ г. Винницей, считалось замковымъ господарскимъ, но съ начала XVI ст. становится владѣльческимъ. Въ 1510 г. король Сигизмундъ I-й подтвердилъ право владѣнія этимъ селомъ за сыномъ Стевана Дежидовскаго—Мискомъ Степановымъ, который привилъ фамилію Пятничанскаго (Акты Ю.-З. Р. т. I, стр. 125). Во время описанія Винницкаго замка въ 1552 г. Миско Пятничанскій имѣлъ свою городню въ замкѣ, при чемъ въ описаніи замѣчено: „село пана Миска Пятничанскаго—Пятничане; человекъ 30 даютъ на годъ 3 копы и 40 грошей, а слугъ въ томъ селѣ 8, которые конно служатъ; еще въ томъ селѣ чеботары два и коваль одинъ, тые роблятъ на дворъ даромъ; подеусѣдокъ въ томъ селѣ 12, тые не даютъ ничего, ни роблить пану“ (Арх. Ю.-З. Р. ч. VII, т. I, стр. 609). Въ 1629 г. въ Пятничанахъ является 11 владѣльцевъ, въ большинствѣ людей мѣстнаго русскаго происхожденія, платившихъ подымной подати отъ 128 дворовъ (Арх. Неймана). Затѣмъ село перешло къ роду польскихъ магнатовъ Калиновскихъ, а въ началѣ XVIII ст. приобрѣтено было Потоцкими (окончательно въ 1726 г.). Вскорѣ однако Пятничане сдѣлались собственностью Мартина Радзвинскаго, Винницкаго гродскаго писара, который отдалъ это имѣніе въ приданое за свою дочьрью Анной Михаилу Грохольскому, бывшему впоследствии земскимъ Винницкимъ судьей. Съ тѣхъ поръ Пятничане не выходили изъ рода Грохольскихъ, изъ которыхъ приобрѣлъ извѣстность послѣдній Брацлавскій воевода Мартинъ Грохольскій, введившій въ Брацлавщинѣ русское управленіе въ 1793 г. („Матер. для ист. Под. губ.“ вып. I, стр. 69 и 71), за что и возведенъ былъ съ по-



томствомъ въ графское достоинство. Въ XVIII в. приходъ Пятичанскій принадлежалъ къ униі, но въ 1794 г. 29 августа мѣстный священникъ Іоаннъ Дерманскій, посвященный въ 1793 г. Кіевскимъ униат. митрополитомъ Осодосіемъ Росточнымъ въ помощь своему 83-лѣтнему свѣпому тестю Василю Литвинскому (ставленнику Ф. Володковича 1755 г.), перешелъ въ православіе и назначенъ былъ первоприсутствующимъ въ Винницкомъ Духовномъ Правленіи. Прихожанъ въ 1785 г. здѣсь считалось 536 душъ обоюго пола. Въ 1898 г. прихожанъ числилось 831 м. и 780 ж. п.; кромѣ того въ приходѣ проживало 62 д. р.-католиковъ. Мѣстные крестьяне-малороссы занимаются главнымъ образомъ хлѣбопашествомъ и, благодаря близости своей къ Винницѣ, весьма выгодно сбываютъ всѣ сельско-хозяйственные продукты; молочное хозяйство также приноситъ имъ много пользы. Приходскій храмъ въ честь Рождества Богородицы существуетъ съ 1732 г., когда былъ построенъ при содѣйствіи Михаила Грохольскаго, и освященъ Винницкимъ деканомъ Красовскимъ. На первыхъ порахъ это было деревянное, трехъ-польное зданіе, крытое тесомъ, съ „опасаномъ“ и крылечкомъ, и въ такомъ видѣ сохранилось до 1814 г., когда была пристроена ризница и устроены внутри хоры. Въ 1826 г. старини иконостасъ замѣненъ былъ новымъ четырехъ-яруснымъ. Въ 1861 г. къ церкви придѣланъ былъ притворъ, а сверху его колокольня; нынѣ церковь покрыта жезью. Церк. земли: усад. 1 д. 1406 с., паш. 32 д. 1962 с., сѣнок. 5 д. 70 с. Причтовія помѣщенія 1898 г. Церк.-прих. школа существуетъ съ 1865 г.; въ 1887 г. устроено для нея особое зданіе.

350. **Рогинцы с.**—расположено въ степной мѣстности, близкой къ Кіевской губерніи, на равнинѣ съ черноземной почвою, въ 6 вер. отъ почтового отдѣленія въ м. Циконѣ. Къ приходу Р. причисляется д. *Антонополъ*, которая въ 50-хъ годахъ нынѣшняго столѣтія принадлежала приходу Старога-Цикова. Всего населенія въ Рогинцахъ 689 м. и 677 ж., въ Антонополѣ—310 м. и 315 ж.; все это—крестьяне-малороссы, православнаго исповѣданія, занимаются исключительно земледѣліемъ; большая часть не довольствуется собственнымъ надѣломъ, а беретъ въ аренду землю у причта мѣстнаго арендатора, и даже въ сосѣднихъ селахъ. Приходской храмъ во имя св. Ап. Іоанна Богослова, деревянный, построенъ въ 1757 г. помѣщикомъ Петромъ Чечелемъ, очень ветхъ. Въ д. Антонополѣ начата въ 1897 г. постройка церкви въ честь Рождества Пресв. Богородицы. Церк. земли въ приходѣ: 2 д. 1896 с. ус., 67 д. 1398 с. паш., 17 д. 900 с. сѣнок., 24 д. 1420 с. подъ хуторомъ, 1 д. 400 с. неудобной, а всего 113 д. 514 с. Причтовія помѣщенія 1896 г. Церковная школа открыта въ 1864 г. при священникѣ Георгіи Дябинскомъ; въ 1893 году прихожане устроили новое зданіе, стоимостью въ 1200 руб.

351. **Слободка-Яновская с.**—находится въ 2 вер. на з. отъ м. Янова, гдѣ почтовое отдѣленіе; оно расположено на лѣвомъ измѣнномъ берегу р. Буга. Вдоль всего села пролегаетъ большая транспортная дорога, которая идетъ отъ сосѣдняго села Уладовка до ст. „Калиновка“ Ю.-З. ж. д. За Бугомъ къ югу отъ села растутъ громадныя дубовыя лѣса, принадлежащія мѣстнымъ помѣщикамъ графамъ Холовевскимъ. Къ сѣверу отъ села вереть на 50 раскинулись поля. Климатъ мѣстности можно считать благопріятнымъ для здоровья жителей. Почва состоитъ изъ песку, смѣшаннаго съ черноземомъ. Было время, по разсказамъ старожиловъ, когда С.-Я. помѣщалась на правой сторонѣ р. Буга, но потомъ,—можетъ быть для того, чтобы обезопасить себя отъ нападѣній татарскихъ,—жители ея переселились



на лѣвый берегъ. Доселѣ еще на правой сторонѣ Буга грунтъ въ нѣкоторыхъ мѣстахъ переполненъ камнями, кирпичемъ и битой домашней посудой. Населеніе прихода состоитъ преимущественно изъ крестьянъ-малороссовъ, православныхъ, которые въ прошломъ столѣтіи исповѣдавали унию. Православныхъ теперь насчитывается около 500 м. и 500 ж.; католиковъ въ 1897 г. было 24 м. и 30 ж. Населеніе прихода занимается по преимуществу хлѣбопашествомъ, но также много промышленности извозомъ; цѣлые вагоны сахару и спирту перевозятся ими изъ Уладовки въ Калиновку. Относительно храма приходскаго существуетъ въ народѣ преданіе, будто онъ первоначально находился на правой сторонѣ Буга. Затѣмъ извѣстно, что въ 1781 г. стараніемъ прихожанъ былъ воздвигнутъ, а можетъ быть, по перенесеніи, реставрированъ, деревянный храмъ во имя св. Параскевы, существующій и теперь въ ветхомъ видѣ. Надпись на иконостасѣ свидѣтельствуетъ о томъ, что до 1796 г. онъ принадлежалъ униѣ. Какъ весь четырехъ-арусный иконостасъ, такъ и прочія иконы внутри храма весьма древней живописи. Церк. земли въ приходѣ: 1464 с. подъ погостомъ и церковнымъ кладбищемъ, 2 д. 960 с. ус., 26 д. 2160 р. пах., 22 д. 400 с. сѣнок. съ кустарникомъ, а всего 52 д. 184 с. Причтовья помещенія ветхи. Въ приходѣ существуетъ съ 1866 г. школа грамоты.

352. **Сосонка с.**—находится въ 15 вер. на с. отъ уѣзднаго г. Винницы. Мѣстность, занимаемая приходомъ, частью лѣсистая, частью болотистая, попадаются озера, а въ нѣкоторомъ отдаленіи отъ селенія протекаетъ рѣчка Десна, впадающая въ р. Бугъ. Почва—то песчаная, то черноземная. Въ прошломъ вѣкѣ—въ концѣ его—селеніе это находилось во владѣніи Симона Косаконскаго, старосты Зомельскаго; раньше оно принадлежало къ Супруновскому ключу, бывшему во владѣніи Потоцкой, воеводицы Волынской. Въ 1785 г. здѣсь насчитывалось около 578 душъ прихожанъ-униатовъ обоаго пола—взрослыхъ и младенцевъ; въ 1897 г. ихъ было уже 920 м. и 922 ж. Все это—крестьяне-малороссы, занимавшіеся по преимуществу хлѣбопашествомъ. По свидѣтельству генеральной визиты 1785 г., въ Сосонкѣ въ прошломъ вѣкѣ была церковь въ честь Покрова Пресвятыя Богородицы, неизвѣстно кѣмъ впервые построенная, но реставрированная съ благословенія униатскаго митрополита Флоріана Гребницкаго (въ 1747 г.), зданіемъ деревяннымъ, о 3-хъ куполахъ, съ крыльцомъ; она покрыта была тесомъ, имѣла старый иконостасъ съ потертой позолотою во мѣстахъ. Эта церковь существуетъ и до настоящаго времени, только въ значительно исправленномъ и расширенномъ видѣ, съ двумя боковыми приделами и ризницею, пристроенною въ 1872 г. на средства прихожанъ; посвящена она имени св. Архистратига Михаила. Церк. земли въ приходѣ: 3 д. 1636 с. ус., 49 д. 712 с. пах., 40 д. 2211 с. сѣнок. съ лѣсомъ, болотами и озерами. Причтовья помещенія 1895 г. Церк.-прих. школа съ 1861 г., и теперь помещается въ особомъ зданіи, построенномъ въ 1880 году.

353. **Стрижавка м.**—находится въ 8 в. на с. отъ г. Винницы съ почтов.-телегр. конторою и станціей Ю.-З. ж. д. Оно расположено при впадѣніи р. Стрижавки въ Бугъ, который среди селенія значительно расширяется, въ мѣстности холмистой, въ сосѣдствѣ съ большими лѣсами. Правый берегъ р. Буга, какъ и вездѣ, высокъ и даже скалистъ; на такомъ-то обрывистомъ, скалистомъ берегу, на значительной высотѣ красиво выдѣляется дворецъ мѣстнаго владѣльца графа Грохольскаго, а дальше за нимъ тянется прекрасный, старый, обширныхъ размѣровъ паркъ, служащій лучшимъ украшеніемъ мѣстности. Почва здѣсь—черноземная съ большой



примѣсью песку. Климатъ благоприятствуетъ здоровью жителей. Грохольскимъ эта мѣстность принадлежить издавна; въ половинѣ XVIII ст. она приобрѣтена Михаиломъ Грохольскимъ отъ Потоцкихъ, а въ 60-хъ годахъ ею владѣлъ Мартинъ Грохольскій, земскій судья, а потомъ канцелярскій воеводетна Брацлавскаго. Въ настоящее время С. представляетъ собою захудалое мѣстечко, въ которомъ насчитывается около 31 дворовъ и 700 д. еврейскаго населенія. Рим.-католики проживаютъ здѣсь въ значительномъ количествѣ; большая часть ихъ служитъ въ экономіи помѣщика; духовнымъ нуждамъ ихъ удовлетворяетъ мѣстный костелъ во имя Скорбишей Божией Матери, каменный, построенный гр. Грохольскимъ въ 1872 г., и теперь имѣющій около 1500 д. прихожанъ въ С. и окрестныхъ селахъ. Далѣе, населеніе С. состоитъ главнымъ образомъ изъ крестьянъ-малороссовъ православнаго исповѣданія; послѣдніе занимаются земледѣіемъ, промышляютъ ловлею рыбы въ Бугѣ и доставкой ея, а также всякихъ сельско-хозяйственныхъ продуктовъ въ Винницу. Въ 1785 г. прихожанъ было 618 д. об. пола—взрослыхъ и малолѣтнихъ; въ 1897 году насчитывалось 522 д. муж. и 562 жен. Приходскій храмъ въ честь Успенія Пресв. Богородицы построенъ въ 1847 году на средства прихожанъ, при содѣйствіи помѣщика; зданіемъ—каменный, однокупольный; отдѣльно стоитъ деревянная колокольня, довольно ветхая. Въ первой половинѣ прошлаго столѣтія на мѣстѣ старой приходской церкви, съ вѣдома и согласія Брацлавской Консисторіи, подъ наблюденіемъ Винницкаго декана Родзинскаго, построена была новая деревянная; около 1774 г. она уничтожена пожаромъ, и тогда къ оставшейся колокольнѣ пристроена часовня, въ которой, съ разрѣшенія Брацлавскаго оффиціала Ивана Лобинскаго, устроенъ престолъ и здѣсь совершалось богослуженіе. Иконостасъ составленъ былъ изъ старыхъ иконъ. Въ такомъ видѣ, вѣдо полагать, приходская Стрижанская церковь просуществовала до сооруженія въ 1847 г. нынѣшней каменной; по крайней мѣрѣ извѣстно, что около 1785 г. она еще была, и при ней священствовалъ Иванъ Тростянскій, ставленникъ униатскаго митрополита Фелиціана Володковича. Цер. земли въ приходѣ: усад. 3 д., сѣн. 17 д. 480 с., пах. 34 д. 1639 с., подъ р. Бугомъ 3 д. 2377 с., а всего 38 д. 2096 с. Съ 1872 г. существуетъ народное училище М. Н. II.

354. **Стушинокъ с.**—находится въ 10 в. на ю. отъ м. Райгородка (Волын. губ.), вблизи ж.-д. ст. „Крыжановка“; расположено на равнинѣ, при небольшой рѣчкѣ, не имѣющей названія. Среди села есть два пруда, вблизи которыхъ на небольшомъ холмикѣ помѣщается приходская церковь. Кругомъ мѣстность степная, одороная. Почва—черноземная, плодородная. При церкви С. хранятся слѣдующіе документы, проливающіе нѣкоторый свѣтъ на прошлое прихода: эрекция, выданная княземъ Янушемъ-Александромъ Сангушко въ 1745 г. при постройкѣ деревянной церкви во имя св. беззребренниковъ Космы и Даміана, генеральныя вицты 1745, 1783 и 1790 годовъ и, наконецъ, эрекция отъ 1797 года, выданная уволомоченнымъ отъ графовъ Потоцкихъ и графа Северина Ржевускаго. Изъ всѣхъ поминутыхъ документовъ видно, что С. не было самостоятельнымъ приходомъ до 1745 года, а считался приписнымъ хуторомъ къ м. Острожку (нынѣ с. Большой-Острожокъ). По сказанію старожиловъ, въ этомъ хуторѣ впервые поселился выходецъ изъ Волыни, крестьянинъ Стефанъ Стушайко, занимавшійся дѣланіемъ ступъ, отчего и дальнѣйшее поселеніе получило названіе Стушинокъ. Въ настоящее время къ приходу С. причисляется еще д. *Погорѣла*. Послѣдній



на давня населена главн. образомъ католиками; первоначально она была заселена австрійскими выходцами и мелкою шляхтою. Въ настоящее время въ ней около 400 душъ населенія, изъ которыхъ только 100 принадлежатъ къ Православной Церкви. Въ С. же въ 1898 г. насчитывалось 1400 д. православныхъ крестьянъ и 400 католиковъ. Всѣ почти крестьяне владѣютъ полнымъ надѣломъ пахатной и усадебной земли (до 8 десятинъ) и занимаются исключительно земледѣлемъ; кромѣ того, они купили у помещицы Елены Собѣщанской 200 д. земли и сняли въ аренду до 800 д. Приходскій храмъ, построенный въ 1754 г. съ благословенія уніатскаго митрополита Аванасія Шенцицкаго, издѣвиенъ князя Александра Сангушко, въ 1876 г. стараніемъ священника Антонія Мельницкаго и прихожанъ былъ ремонтированъ, а именно: поднятъ на каменное основаніе, къ нему пристроены были два боковыхъ придѣла и деревянный притворъ. Въ 1882 г. къ храму была пристроена новая деревянная колокольня. Въ прошломъ столѣтіи Ступницкій приходъ почти все время имѣлъ настоятелей изъ фамиліи Вараскіевичей, изъ которыхъ одинъ, Іоаннъ Вараскіевичъ 79-ти лѣтъ, упоминается подъ 1745 г.; при немъ коадьюторствовалъ сынъ его Лука, а вѣтъмъ былъ внукъ Любанъ. Церк. земли: 1 д. 1467 с. ус., 45 д. 881 с. пах., 31 д. 1053 с. сѣнок. Церк.-прих. школа открыта въ 1867 г. при священникѣ Антоніи Мельницкомъ; съ 1886 г. помѣщается въ особомъ домѣ, который имѣетъ съ землею подаренъ помещицей Еленой Собѣщанской. Причт. помещенія устр. въ 1895 г. на суммы зем. сбора.

355. **Супруновъ с.**—находится въ 20 в. на с. отъ г. Винницы и въ 10 в. на в.-з. отъ м. Янова; расположено на правомъ берегу рѣки Згара, въ холмистой мѣстности, понижающейся къ рѣкѣ; лѣвый берегъ высокъ, утесистъ и покрытъ чернымъ лѣсомъ. Лѣсъ примыкаетъ къ селенію съ трехъ сторонъ и дѣлаетъ воздухъ въ немъ свѣжимъ и довольно здоровымъ. Почва мѣстности состоитъ изъ чернаго леску и большею частью малоплодородна. Мѣстное народное преданіе свидѣтельствуетъ, будто въ давнее время Супруновъ былъ мѣстечкомъ и всѣ жители его дѣлались на цехи. На юго-востокъ отъ села, между пахатными полями находится круглый участокъ лѣса, подъ названіемъ „Замчыць“, въ которомъ сохранились слѣды развалинъ какого-то стараго зданія, по народному убѣжденію, древняго замка. Вблизи села есть урочище „Шевскій горбъ“, повидимому, подтверждающее мысль о цеховомъ устройствѣ древняго С. Въ прошломъ столѣтіи приходъ С. находился въ завѣдываніи уніатскаго духовенства, которое опредѣлялось сюда по презентамъ мѣстныхъ владѣльцевъ; такъ, Марціанна Потоцкая дада въ 1759 году арекцію на земли и угоды; Миншекъ, хорунжій коронный, презентовалъ къ Супруновскому приходу въ качествѣ настоятеля въ 1781 году Василій Ромашканъ, ставленника уніатскаго митрополита Іасона Смогоржевскаго; дальѣ, Симонъ Косаковскій владѣлъ Супруновскимъ имѣніемъ въ 80-хъ годахъ того же столѣтія. Въ 1785 г. въ Супруновѣ насчитывалось 69 крестьянскихъ дворовъ и въ нихъ 309 д. прихожанъ. Нынѣ всего населенія 340 м. и 340 ж. За исключеніемъ нѣсколькихъ семействъ римско-католиковъ, все населеніе православное. Церковь въ честь Покрова Пресв. Богородицы построена въ 1747 г. и освящена Винницкимъ деканомъ Красовскимъ; почти въ томъ же первоначальномъ видѣ она существуетъ и до сихъ поръ; деревянная, трехкупольная, съ деревянной колокольнею, съ деревяннымъ трех-аруснымъ иконостасомъ внутри. Церк. земли въ приходѣ: 2 д. 1475 с. ус., 30 д. 45 с. пах., 6 д. 978 с. сѣнок., а всего 38 д. 2198 с. Церк.-прих. школа



съ 1886 г.; въ 1898 г. сооружено для нея новое зданіе. Причт. помѣщенія устр. въ 1895 г. на суммы по зем. сбора.

356. **Уладовка с.**—находится въ 4 в. на в. отъ м. Янова, имѣетъ почтово-телегр. отд. и станцію узкокол. жел.-д. д.; расположено на равнинѣ, на исключеніемъ южной части села съ церковью, гдѣ видны значительныя бугры, состоящіе изъ камня, въ большинствѣ гравитнаго. Бугръ дѣлитъ село на двѣ части: Уладовку—на правой сторонѣ и *Забужье*—на лѣвой. Встарину вся эта мѣстность окружена была лѣсами и болотами, но въ 1870 г. болота эти высушены и превращены либо въ луга, либо въ плантаціи для свекловичны, а лѣса остались лишь лишь по правой сторонѣ р. Буга. Почва мѣстности въ большинствѣ случаевъ песчаная. Гигіеническія условія являются предными для здоровья жителей, главнымъ образомъ потому, что два мѣстныхъ завода—свеклосахарный и винокуренный—спускаютъ свои нечистоты въ рѣку. Мѣстное преданіе утверждаетъ, что нынѣшнее селеніе образовалось на мѣстѣ древняго города Уладова, который былъ разоренъ татарами. На югъ отъ села, въ лѣсу на горѣ находится „городище“ овальной формы, окруженное тремя валами. По другую сторону р. Буга на равнинѣ находится меньшее „городище“—овальное, окруженное однимъ валомъ. До 60-хъ годовъ текущаго столѣтія въ У. на горѣ были какія-то развалины, — какъ говорятъ, костела, находившагося на западной сторонѣ села; до сихъ поръ еще замѣтны слѣды еврейскаго кладбища и мѣсть бывшихъ въ г. Уладовѣ еврейскихъ заводовъ съ открывавшимися и теперь подъ ними довольно длинными погребами. На ю.-в. отъ У. существовала раньше поселокъ Янополь, принадлежавшій къ ней, но въ 1865 году помѣщикъ Потоцкій выселяетъ изъ этого поселка православныхъ крестьянъ, по добровольномъ съ ними соглашеніи, въ Забужье, а въ поселкѣ построилъ винокуренный заводъ и помѣстилъ тамъ служащихъ, исключительно поляковъ русскаго и австрійскаго подданства. Около того же времени и въ У. увеличилось число иновѣрцевъ: католиковъ, лютеранъ, евреевъ и др.; появилось два семейства раскольниковъ-поповцевъ. Православныхъ крестьянъ лишь въ приходѣ насчитывается около 3000 душъ обоаго пола; они занимаются хлѣбопашествомъ, извозомъ и работами въ заводахъ. Приходскій храмъ въ честь Успенія Божіей Матери построенъ въ 1851—1859 гг. на средства прихожанъ, однокупольный, снизу каменный, а дальше кирпичный. Иконостасъ въ немъ трехъ-ярусный, рѣшот. деревянный, взятый изъ старой, разрушенной церкви, на мѣстѣ которой теперь стоитъ желѣзный крестъ на каменномъ фундаментѣ. Въ 2-хъ верстахъ отъ У. въ лѣсу есть колодезь, водѣ котораго приписываютъ чудодѣйственную силу. По введеніи въ 1857 году перенскій объ этомъ колодезѣ епархіальное начальство дозволило поставить тамъ крестъ и кружку для жертвуемыхъ денегъ въ пользу церкви. Въ 1861 году вождѣ этого колодца отведено кладбище, которое слыветъ подъ именемъ Яновальскаго, а въ 1868 году перенесена сюда изъ У. старая деревянная церковь, оставшаяся тамъ послѣ постройки новой каменной. Престолъ въ ней освященъ въ честь св. Николая Чудотворца; иконостасъ для нея пріобрѣтенъ за 275 р. изъ Винницкаго собора. Въ настоящее время 4 раза въ году (особенно 24 іюня) въ этой церкви бываетъ большое стеченіе народа изъ окрестностей. Въ Уладовскомъ приходѣ въ настоящее время двѣ школы: парк.-прих. для мальчиковъ и школа грамоты для дѣвочекъ; первая существуетъ съ 1861 г.; въ 1865 г. было построено для нея особое зданіе, но



потомъ оказалось тѣснымъ и потому школа была переведена въ зданіе упраздненнаго волостнаго управленія; школы грамоты открыта въ 1897 г. Церк. земли: усад. 4 д. 340 с., пах. 35 д. 2347 с., сѣнок. 19 д. 644 с., а всего 59 д. 931 с. Причт. помѣщенія устроены въ 1859—1867 гг.

357. **Шеніевка** с.—находится въ 3 в. на в. отъ м. Никова съ почт. отд.; расположено на лѣвомъ, возвышенномъ берегу р. Сиводы. Мѣстность здоровая, съ черноземною почвою, подъ которою залегаютъ пластами камень. Въ разстояніи 1½ в. отъ села есть старое селище, на которомъ крестьяне не разъ вырывали плутами разные предметы домашняго обихода: горшки, мяски, ножи и т. п. Народное преданіе говоритъ, что тамъ было „место Шенетивъ“. Нынешняя Шеніевка ко времени постройки церкви въ 1778 г. состояла изъ 29 усадебъ и находилась во владѣніи князей Любомирскихъ. Въ настоящее время (1898 г.) въ Ш. насчитывается около 820 д. прихожанъ обоюго пола; все это—православные крестьяне-малороссы, которые почти исключительно занимаются земледѣліемъ; важнѣею жизненнымъ подспорьемъ для Шеніевскаго населенія служитъ также рыбная ловля въ р. Сиводѣ. Среди населенія прихода въ незначительномъ количествѣ живутъ католики и евреи. До устройства въ приходѣ храма была здѣсь униатская часовня. Нынѣ существующій храмъ воздвигнутъ въ 1778 г. съ благословенія Львовскаго епископа Леона Шептицкаго, въ честь св. Арх. Михаила, на средства прихожанъ, при содѣйствіи помѣщицы Анны Любомирской. Эта церковь—деревянная, первоначально была о трехъ куполахъ, покрыта тесомъ; въ 1848 г. она взята была на каменное основаніе, къ ней пристроены пригворъ и ризница. Иконостасъ въ ней деревянный, рѣзной, четырехъ-русный, давній, но вѣсколько разъ поновленный. Съ 1887 г. въ приходѣ имѣется школа грамоты. Церк. земли въ приходѣ 49 д. 1402 с., въ томъ числѣ усад. 2 д. 1336 с., сѣн. 4 д. 2235 с., подъ погостомъ 238 саж., пах. 39 д. 475 саж.; остальная неудобная. Причт. помѣщенія устроены въ 60-хъ годахъ.

358. **Якушинцы** с.—находится въ 5 в. отъ г. Винницы. Кругомъ села лѣса, весьма частые въ этой мѣстности. Почва—черноземная, но мѣстами глинистая. Я. близко примыкаетъ къ сѣднимъ Зарванцамъ и составляютъ съ ними, можно сказать, одно цѣлое. Во второй половинѣ прошлаго столѣтія оно находилось во владѣніи паловъ Прушинскихъ, которые и презентовали къ здѣшнему приходу униатскихъ настоятелей, каковымъ напр. въ 1770 г. былъ Никита Грещачевскій, ставленникъ Леона Шептицкаго, въ то время коадьютора Кіевской митрополіи. Затѣмъ Я. перешли къ князямъ Руслювскимъ и до сихъ поръ принадлежатъ имъ. Въ 1785 г. въ приходѣ насчитывалось 39 дворовъ и около 545 д. населенія обоюго пола. Въ настоящее время къ приходу Я. принадлежитъ д. *Лисогора*, расположенная въ ближайшемъ сѣдствѣ. Нынѣ прихожанъ въ Я. 1019 д. обоюго пола и въ Л. 434 д. об. п. Все населеніе состоитъ изъ крестьянъ-малороссовъ, которые главнымъ образомъ занимаются хлѣбопашествомъ; кромѣ того, многіе изъ нихъ получаютъ значительную пользу отъ садоводства. Приходской храмъ въ честь св. Николая, деревянный, построенъ въ 1759 г. на средства прихожанъ, съ благословенія ун. митрополита Феліціана Володковича. Въ настоящее время эта церковь уже очень ветха. Церк. земли: ус. 1 д. 980 с., пах. 33 д. 930 с. и сѣнок. 15 д. 870 с., а всего 50 д. 350 с. Причт. помѣщенія устроены въ 1885 г. помѣщикомъ и крестьянами. Народное училище М. Н. П. съ 1864 г.



## 4-й благочиннической округъ.

359. **Байковка с.** — находится въ 10 в. на с.-з. отъ ближайшей станции „Калиновка“ Ю.-З. ж. д. и въ 5 в. на с.-в. отъ ближайшей почтовой станции въ м. Яновѣ. Село расположено на открытой, степной, нѣсколько холмистой мѣстности, съ песчаной, малоплодородной почвой. Половину села окружаетъ прудъ, изъ котораго вытекаетъ рѣчка Постолова (или Постольт), идущая къ м. Янову. Съ давнихъ поръ владѣльцами этой мѣстности были гр. Холоневскіе. Было время, когда Байковскій приходъ принадлежалъ къ Любарской протопоіи; по учрежденіи же Брацлавскаго воеводства, онъ перешелъ къ Винницкой протопоіи; по образованіи въ присоединенномъ отъ Польши къ Россіи краѣ губерній и уѣздовъ, сталъ относиться къ Литинскому уѣзду и къ Литинской протопоіи. Въ 1883 г., по усмотрѣнію Подольскаго Губернскаго Правленія, въ видахъ выравниванія границы между Винницкимъ и Литинскимъ уѣздами, Б. была отчислена къ Винницкому уѣзду. Населеніе состоитъ почти исключительно изъ крестьянъ-малороссовъ православнаго исповѣданія. Въ 1898 г. ихъ насчитывалось здѣсь 1310 душъ обою пола; кромѣ того, было 27 католиковъ и 15 евреевъ. Всѣ крестьяне занимаются преимущественно земледѣліемъ. Имѣніе существующій въ приходѣ храмъ въ честь Покрова Богородицы, деревянный, о трехъ куполахъ, на каменномъ основаніи, построенъ въ 1743 г. Вблизи церкви на погостѣ есть деревянная колокольня, построенная почти одновременно съ храмомъ. Въ 1865 и 1867 гг. къ зданію храма были пристроены два придела—съ сѣверной и южной стороны. Иконостасъ въ церкви трехъ-русный, новополѣнный въ 1855 и въ 1896 гг. Церк. земли: усад. 2 д., пах. 24 д. 400 с., сѣнок. 10 д. 1800 с., а всего 36 д. 2200 с. Помѣщенія для священника ветхи, для псаломщика помѣщеній нѣтъ. Школа грамоты существуетъ съ 1864 г. и помѣщается въ особомъ зданіи, устроенномъ въ 1869 году на средства прихожанъ.

360. **Глинскъ с.** — находится въ 12 в. на с.-в. отъ ст. „Холоневская“ узкокол. ж.-д. д. отъ Калиновки и въ 10 в. на в. отъ м. Инкова; расположено въ степной открытой мѣстности, на равнинѣ, среди которой находится прудъ, образуемый рѣчкой Постоловой (или Постоломъ). Особенно предныхъ условий для здоровья жителей не замѣчается. Почва—черноземная, съ примѣсью песку. Въ концѣ селенія находится урочище съ большою насыпью; тамъ некогда возвышался дворецъ, принадлежавшій князю Глинскимъ. Населеніе прихода въ 1898 г. состояло изъ 242 дводворцевъ и мѣщанъ и изъ 2074 крестьянъ обою пола. Всѣ прихожане—православные, малороссы и занимаются по преимуществу хлѣбопашествомъ. Со времени существованія прихода въ немъ было два деревянныхъ храма: одинъ въ честь Успенія Божіей Матери, а другой—во имя св. великомуч. Дмитрія. Когда послѣдній обветшалъ и былъ разрушенъ, на его мѣстѣ воздвигнута небольшая часовня; когда же и эта пришла въ упадокъ, то на мѣстѣ бышаго престола поставленъ деревянный крестъ, а усадьба причтовая и погостъ заняты крестьянами, которые пользуются землей, платятъ чиншъ помѣщику Милорадовичу. Къ половинѣ нынѣшняго столѣтія пришелъ въ ветхость и Успенскій деревянный храмъ, почему былъ разобранъ, и на его мѣстѣ въ 1852 г. воздвигнутъ новый Успенскій храмъ, каменный, стоившій прихожанамъ около 20,000 р. Церк. земли: усад. 3 д.,



пах. 46 д. 1118 с., сѣнок. 21 д. 1455 с. и болотистой 2 д. Причт. помещеніи ветхи, кромѣ псаломщ. дома, построеннаго въ 1890 г. Въ Г. есть народное училище М. Н. Ш.; кромѣ того есть церковная школа для дѣвочекъ съ 1897 г.

361. **Голяки** с. — находится въ 10 в. на с.-з. отъ ж.-д. и почт. станции „Калиновка“, въ 6 в. на с.-в. отъ ст. узкокол. ж. дороги „Яновъ“. Селеніе расположено на лѣвомъ берегу р. Постоловой (иначе Постола), въ 7 вер. отъ впаденія ея въ р. Бугъ. Рѣчка эта, задерживаемая въ селеніи большой плотной, образуетъ огромный прудъ въ 165 десятинахъ. Мѣстность вокругъ довольно низменная, есть много мѣсть тонкихъ и сырыхъ. Почва по преимуществу песчаная. Въ 1783 году приходъ состоялъ изъ 19 крестьянскихъ дворовъ. Въ 1898 году всѣхъ дворовъ насчитывалось 94, а въ нихъ крестьянъ обоюга пола 785 душъ. Всѣ они — малороссы и занимаются хлѣбопашествомъ; многие изъ нихъ въ изобиліи съютъ конюшю, изъ которой ватѣмъ выдѣлываютъ полотно для себя и для продажи. До построенія приходскаго храма въ Г., въ 1783 году здѣсь была „каплица“ (часовня), неизвѣстно когда построенная. Эта часовня уничтожена въ 1783 г. при слѣдующихъ обстоятельствахъ. Новый владѣлецъ с. Голяковъ, графъ Ржевускій, устроилъ свое имѣніе, намѣлъ, что мѣсто, гдѣ находится часовня съ кладбищемъ при ней, очень удобно для постройки тамъ дворца и экономіи, а потому завладѣлъ этимъ мѣстомъ, снесъ часовню, и взаимѣ далъ прихожанамъ для церковнаго погоста и кладбища землю подъ лѣсомъ, на окраинѣ села. Здѣсь-то построена была первая церковь во имя св. Архистратига Михаила, которая существуетъ въ убогомъ видѣ и понынѣ; она на каменномъ основаніи, деревянная, в трехъ куполахъ; отдѣльно стоитъ колокольня, тоже деревянная. Какъ церковь, такъ и колокольня построены на средства прихожанъ, но такъ какъ средства эти были очень незначительны, то церковь послѣ постройки оставалась некрашеною, а иконостасъ незолоченнымъ. Иконостасъ позолоченъ въ 30-хъ годахъ настоящаго столѣтія, а церковь выкрашена приблизительно въ 1854 г. Въ 1885 г. она подверглась значительной передѣлкѣ: пристроены два боковыхъ придела, ризница и пономарня. Въ ней сохраняется чтимая мѣстнымъ населеніемъ икона св. Николая, перенесенная сюда изъ бывшей часовни. Во время уни въ прошломъ столѣтіи въ Голякахъ священствовали: Петръ Мѣгалевицъ, Михаилъ Красовскій, потомъ Іоанисъ Юцуринскій и, наконецъ, Флоріанъ Юцковскій; послѣдній перешелъ въ православіе имѣть съ прихожанами въ 1795 г. и пробылъ на приходѣ до 1808 г. Съ 1863 г. въ приходѣ существуетъ школа грамоты, которая съ 1891 г. помещается въ варочито устроенномъ на средства прихожанъ зданіи, на землѣ, подаренной гр. Гейденомъ. Церк. земли въ приходѣ усад. 3 д., пах. 24 д. 1444 с., сѣнок. съ лѣсомъ 13 д. 1632 с., водъ погостомъ и кладбищемъ 1 д. 600 с. Причт. помещенія устроены въ 1894—1895 гг.

362. **Гулевцы** с. — находится въ 10 в. на с.-з. отъ м. Калиновки съ почт. отд. Оно расположено въ мѣстности степной и открытой, при р. Постоловой (или Постола), образующей здѣсь большой прудъ. Почва мѣстности черноземная съ примѣсью песку; климатъ благоприятствуетъ здоровью жителей. На ю. отъ Г. за рѣкою раскинулась принадлежавшая къ Г. деревня *Шисаревка*. Въ старыхъ церковныхъ документахъ названіе Г. нѣсколько видоизмѣняется то въ „Голівцы“, то въ „Голѣвцы“, то въ „Гулѣвцы“. Въ настоящее время приходъ Г. населяется по преимуществу православными крестьянами-малороссами, которые занимаются хлѣбопашествомъ. Въ 1898 г. въ Г. ихъ числилось около 1300 д. обоюга пола, а въ д. Ш. ок. 1000 д.



Наряду съ ними проживало по нѣсколько душъ католиковъ и евреевъ какъ въ Г., такъ и въ П. Прих. церковь въ Г. въ честь Рождества Пресвитыи Богородицы построена въ 1742 г. стараніемъ прихожанъ,—деревянная, съ такою же колокольнею, ветхая, станутая желѣзными балками въ средней части. Свято-Покровская церковь д. П. построена въ 1885 г. тианіемъ прихожанъ,—деревянная, съ такой же колокольней. Церк. земли: ус. при Г. 1925 с., при П. 477 с.; пах. 43 д. 1096 с., сѣнок. 13 д. 1259 с. Церк.-прих. школа въ Г. съ 1887 г., помѣщается въ особомъ зданіи; школа грамоты въ П. съ 1887 г., также въ особомъ зданіи. Причт. помѣщенія ветхи: построены въ 1862 и 1872 гг.

363. **Заливанщина** с.—находится на границѣ Кіевской губерніи, въ 3 в. отъ ж.-д. ст. „Голендры“. Селеніе расположено въ мѣстности степной и довольно открытой, при р. Постоловой, образующей здѣсь два пруда. До недавняго времени эта мѣстность, повидимому, была здоровою, но въ 1892 г. въблизи селенія устроенъ былъ сахарный заводъ, и нечистоты, спускаемыя заводомъ, втекають въ сельскій прудъ, грязнятся и зарывають въ немъ воду; на водахъ З. въ бѣлое время, надо полагать, прудъ и впадающіе въ него многіе ручьи во время большихъ дождей и весенняго половодья больше, чѣмъ теперь разливались и заливали окрестности. Этимъ можно объяснить и происхожденіе самаго названія „Заливанщина“. Съ XVIII в. до 1834 г. З. принадлежала гр. Холодовскимъ; съ этого же года она перешла во владѣніе Іуліана Поповскаго. Въ настоящее время населеніе прихода состоитъ изъ крестьянъ-малороссовъ православнаго исповѣданія (въ 1898 г. ихъ насчитывалось 1050 м. и 1094 ж.), однодворцевъ католиковъ (56 м. и 52 ж.) и евреевъ (20 м. и 23 ж.). Крестьяне занимаются гл. обр. хлѣбопашествомъ; кромѣ того, многіе занимаются ткачествомъ, благодаря близости нѣмецкой колоніи Голендры, гдѣ нѣмцы съ успѣхомъ занимаются выдѣлкою полотна и откуда позаимствовали многое крестьяне З. До 1869 г. въ приходѣ была церковь старой архитектуры, деревянная, трехкупольная, во имя св. мученицы Параскевы, построенная въ 1772 г. Въ 1852 г. въ небольшомъ разстояніи отъ старой церкви заложена была новая каменная церковь во имя Св. Троицы, но постройка ея, благодаря противодѣйствию помѣщика Поповскаго (замѣшаннаго въ возстаніи 1863 г. и утопившагося), замедлилась до 1867 г., когда, наконецъ, при содѣйствіи Серафимы Поповской (жены умершаго помѣщика), также на жертвы (около 1300 р.) настоятеля Соловецкаго монастыря архим. Порфирія (въ мѣрѣ Θεодора Карабиновича, сына пономаря при церкви З., воспитанника духовныхъ школъ Подольской епархіи и Кіевской академіи, потомъ инспектора и ректора Псковской семинаріи, наконецъ, настоятеля Соловецкой лавры), была окончена вчеряѣ. Иконостасъ въ ней двухъ-ярусный, существуетъ безъ измѣненій съ 1869 г. Есть свѣдѣнія, что первыиъ униатскимъ священникомъ къ новоустроенной 1772 г. Св.-Параскевской церкви назначенъ былъ Василій Золулинскій, ставленникъ униатскаго митрополита Фелиціана Володковича; въ 1794 г. онъ присоединенъ былъ къ православію прот. Іоанномъ Строцкимъ; умеръ въ 1803 г. Въ одной перестѣ отъ церкви прихода З. за селомъ есть колодезь; вода изъ немъ замѣчательно холодная и чистая; мѣстный и окрестный народъ вѣритъ въ цѣлебность этой воды и потому ежегодно 24 и 29 іюня бываетъ большое стеченіе богомольцевъ у этого колодца; рассказываютъ много случаевъ чудесныхъ исцѣленій отъ болѣзней послѣ молитвы изъ приходскомъ храмѣ и омовеній водою изъ того колодца. Церк. земли: ус. 2 д. 1746 с., пах. 24 д. 781 с., сѣн. 12 д. 1391 с. Церк. школа



открыта въ 1861 г.; въ 1865 г. построено для нея особое зданіе на средства прихожанъ; въ 1888 г. воздвигнуто было новое, лучшее зданіе. Въ 1893 г. открыта школа грамоты для дѣвочекъ.

364. **Калиновка м.**—находится на границѣ Киевской губ. Въ двухъ верстахъ отъ него находится узловыя станція „Калиновка“; отъ станціи проведена къ мѣстечку и пересѣкаетъ его на протяженіи 3 версты шоссеиная дорога. Мѣстечко съ принадлежащими къ нему поселеніями расположено на равнинѣ, по обоимъ берегамъ рѣчки Жерди; часть мѣстечка, расположенная на лѣвой сторонѣ рѣчки, известна подъ именемъ „Слободы-Калиновской“. Почва здѣсь по преимуществу черноземная. Гигіеническія условія мѣстности можно считать вполне благопріятными для здоровья жителей. Въ прошломъ столѣтіи К. считалась простымъ селомъ и находилась во владѣніи графовъ Холоневскихъ, которые обезпечили жѣсткой причтѣ известнымъ количествомъ пахатной и сѣнокосной земли, а также правомъ безплатно молоть хлѣбъ на мельницѣ и получать пиво и вино на Калиновскихъ заводахъ. Такъ было, напр., при одномъ изъ гр. Холоневскихъ въ 1733 г., такъ было и при Соломіи Холоневской, вѣстельницѣ русской, въ 1773 и 1785 гг. Въ 1836 г. адвокатъ графа Холоневскаго Игнатій Собѣщанскій приобрѣлъ въ собственность К. и, желая увеличить народонаселеніе и границы этого селенія, тайно пригласилъ жителей сосѣдняго села Кордылевки, въ количествѣ 40 семействъ, переселиться въ К. и затѣмъ поселилъ ихъ въ мѣстности, получившей названіе „Слободы-Калиновской“. Новые переселенцы были надѣлены 300 десятинами земли, принадлежавшей раньше Кордылевкѣ. До 40-хъ годовъ они въ духовномъ и церковномъ отношеніи зависѣли отъ Кордылевскаго прихода, а послѣ ревизіи протоіерея Скворцова причислены были къ Калиновскому приходу. Собѣщанскій, сдѣлавшись владѣльцемъ К., началъ прилагать все успѣя къ тому, чтобы превратить ее въ мѣстечко, и получилъ разрѣшеніе правительства на это, а также на заведеніе ярмарки; обещаніемъ различныхъ льготъ, постройкою готовыхъ домовъ, лавокъ, „ратуши“ завлекать евреевъ въ новое мѣстечко, угощаль купцовъ, посѣщавшихъ здѣшнія ярмарки, и такимъ образомъ къ концу пятидесятихъ годовъ въ известной степени достигъ желаемаго. Тотъ же помѣщикъ замыслилъ дать новое названіе своему имѣнію. Мѣстечко Калиновку онъ желалъ именовать Вѣлостокомъ, а Слободу-Калиновскую—Игнатовкой. Эти новыя названія проникли на нѣкоторое время въ метрическія книги и въ другія официальныя бумаги, но съ трудомъ распространились въ народѣ, и съ уничтоженіемъ крѣпостнаго права и переходомъ имѣнія въ другія руки, скоро совсѣмъ забылись. Населеніе К. въ прошломъ столѣтіи было немногочисленно; такъ напр., въ 1774 г. здѣсь при 44 дворахъ жило 173 души обоего пола, въ 1784 г.—238 душъ, въ 1836 г. населеніе увеличилось 40 семействами с. Кордылевки, а къ 1897 году достигло 733 м. и 754 ж. п.; евреевъ здѣсь въ это время насчитывалось 590 м. и 567 жен. п. Крестьяне К. занимаются прежде всего хлѣбопашествомъ, но относятся къ нему довольно небрежно; главное занятіе—подеишныя и помѣсячныя работы въ экономіи помѣщика и въ мѣстномъ сахарномъ заводѣ. Незначительная часть крестьянъ занимается еще торговлей, особенно на ярмаркѣ, бывающей въ мѣстечкѣ по понедѣльникамъ чрезъ каждыя двѣ недѣли; торгуютъ по преимуществу овощами и фруктами, а также свинымъ саломъ и мясомъ; все же прочая торговля находится въ рукахъ евреевъ. Въ XVIII в. въ К. православіе удержи-



Винищій у. 4 окр.

валось до 1733 г., хотя подлежащаго зданія для приходскаго храма, по малочисленности прихожанъ, и не существовало. Въ 1732 г. прихожанамъ удалось исхodataйствовать антиминосъ для новоостроющейсѣ церкви у православнаго митрополита Кіевскаго Рафаила Заборовскаго. Церковь была окончена въ 1733 г., но сейчасть же ею завладѣли униатскія духовныя власти. Построена она была въ честь преп. Параскевы (14 октября) изъ дубоваго дерева, о трехъ куполахъ, крытыхъ гонтою. Въ 1773 г. къ означенной церкви были опредѣлены священникомъ итійскій Василій Руданскій, ставленникъ Леона Шенцицаго, коадьютора униатской митрополіи. Этотъ Руданскій въ 1794 г. былъ присоединенъ къ православію протоіереемъ Никитою Нухановскимъ и священствовалъ въ К. до 1811 г. Въ 1843 г. приходская церковь была поднята на каменное основаніе, увеличена пристройкою ризницы и притвора и покрыта жезтью. Къ концу 60-хъ годовъ она пришла въ ветхость, такъ что явилась настоятельная надобность въ постройкѣ новаго зданія. Новая церковь строилась на средства прихожанъ съ большими проводочками и, наконецъ, освящена была въ 1891 г.; она—деревянная, по плану имѣетъ съ колокольнею имѣетъ форму креста. Церк. земли: ус. 2 д. 500 с., сѣн. 9 д. 200 с. и пах. 27 д. 748 с. Съ 1885 г. въ приходѣ существуетъ школа грамоты, которая имѣетъ особое довольно обширное помѣщеніе. Причт. помѣщенія ветхи.

365. **Кордылевка с.**—находится вблизи границы Кіевской губ.; ближайшая ж.-д. ст. „Калиновка“ въ 10 в. на в. Селеніе расположено на обширной низменности и дѣлится на двѣ половины небольшою дуговою рѣчкою, получившею въ недавнее время названіе Камановки отъ фамиліи здѣшняго помѣщика Качановскаго. Съ сѣверной стороны большой прудъ, образуемый р. Постоловой, своимъ берегомъ орошаетъ почти половину села. За прудомъ небольшой дубовый лѣсъ; дубовый же лѣсъ примыкаетъ къ селу съ восточной стороны ниже плотины; на правомъ берегу р. Постоловой находится сахарный заводъ. Въ общемъ вся мѣстность имѣетъ черноземную почву и находится въ довольно благопріятныхъ гигиеническихъ условіяхъ. К. въ прошломъ столѣтіи и до половины настоящаго извѣстна была, особенно въ различныхъ актахъ и бумагахъ, больше подъ именемъ „Курдыловки“ и до 1834 г. находилась во владѣніи графовъ Холоневскихъ. Съ этого года она перешла къ новому владѣльцу Іосифу Качановскому (умеръ въ 1862 г.), а теперь владѣльцемъ села состоитъ сынъ его, подполковникъ Николай Качановскій. До 1743 г. К. не была самостоятельнымъ приходомъ, а относилась къ церкви села Гузенець. Въ указанномъ году здѣсь построена была церковь во имя св. великомуч. Дмитрія, деревянная, о трехъ куполахъ, —общими усиліями прихожанъ, униатскаго приходскаго священника Михаила Стрижковича и помѣщика Адама Холоневскаго. Въ 1867 г. къ средней части пристроены боковыя придѣлы, и зданіе получило крестообразный видъ; также пристроены ризница, пономария и притворъ. Въ заперстольномъ киотѣ имѣется икона Богоматери, писанная въ 1743 г. Иконоставъ посредищъ четырехъ-арусный, а по бокамъ трехъ-арусный, рѣзной изъ дерева, съ частью старыхъ иконъ. Въ 1869 году изъ оставшагося послѣ расширенія церкви матеріала на новомъ кладбищѣ построена часовня; въ 1875 г. въ ней поставленъ старый иконоставъ, приобрѣтенный отъ церкви с. Моцаниецъ. Заслуживаетъ вниманія долго священствовавшая въ Кордылевскомъ приходѣ фамилія Стрижковичей: Михаилъ Стрижковичъ, бывший здѣсь при построеніи церкви, умеръ 110 лѣтъ отъ роду; преемникомъ ему былъ сынъ его Алексѣй, рукоположенный въ 1764 г. униатскимъ



митрополитомъ Фелиціаномъ Володковичемъ. Этотъ священникъ въ 1794 г. вмѣстѣ съ своими прихожанами перешелъ въ православіе, уволенъ заштатъ въ 1804 г. и умеръ въ Кордылевкѣ 1826 г. 100 лѣтъ отъ роду. Затѣмъ съ 1804 по 1837 г. священствовалъ Іоаннъ Стрижковичъ, а въ 1837—1840 гг. Александръ Стрижковичъ. Наибѣеиъ также своею долготѣіею дѣятельностью въ приходѣ (съ 1841 по 1898 г.) протоіерей Іоаннъ Стрѣльчевскій. Вскорѣ послѣ перехода прихожанъ с. Кордылевки въ православіе (въ 1799 г.), ихъ насчитывалось здѣсь около 359 м. и 341 ж. п. Около 1836 г. 40 семействъ прихожанъ выселились въ с. Калиновку и образовали Слободу-Калиновскую. Нынѣ прихожанъ 881 м. и 861 ж. п.; они малороссы, крестьянскаго сословія, занимаются преимущественно земледѣіемъ и работами на сахарномъ заводѣ и въ экономіяхъ. Не мало есть крестьянъ, занимающихся различными ремеслами, пчеловодствомъ, торговлею; больше всего ткачей. Кромѣ православныхъ, временно проживають въ приходѣ служащіе въ заводѣ и экономіи католики и лютеране, въ количествѣ 13 семействъ. Съ 1892 г. въ приходѣ вблизи церковнаго погоста имѣется зданіе народнои читальни, устроенное дирекціей мѣстнаго завода. Церк. земли въ приходѣ 58 д. 2339 с., въ томъ числѣ усад. 2 д. 1663 с., сѣн. дѣснаго 8 д. 241 с. и сѣн. луговаго 13 д. 784 с. Церк.-прих. школа съ 1861 г.; помѣщается въ особомъ зданіи съ 1877 г. Въ 1892 г. открыта вторая школа при мѣстномъ сахарномъ заводѣ и содержится на средства завода. Причт. помѣщенія петхи.

366. **Кутищи-Малые с.**—находится въ 10 в. на с.-в. отъ близк. почт. ст. въ м. Никонѣ и въ 3-хъ в. отъ ж.-д. ст. „Поковка“. Селеніе расположено въ степной открытой мѣстности, частью на покатои низменности у небольшого пруда, частью на небольшой возвышенности, гдѣ носитъ названіе „Загирци“. Мѣстность эта страдаетъ отсутствіемъ здоровой ключевой воды. Почва земли черноземная, но не отличается плодородіемъ, такъ какъ помѣщается вблизи луговыхъ болотныхъ сѣнокосовъ и въ дождливое дѣіе страдаетъ отъ излишка влаги. Въ 2 в. отъ М.-К. расположено приписное къ нему селеніе *Великіе-Кутищи*, на равнинѣ, у небольшого пруда, въ мѣстности здоровой, съ почвой песчано-глинистой и плодородной. Въ 1790 г. приходъ М.-К. состоялъ изъ 36 дворовъ униатовъ и католиковъ; въ 1799 г. здѣсь насчитывалось 246 м. и 281 ж. п. прихожанъ, перешедшихъ въ православіе; теперь ихъ 440 м. и 466 ж. п.; кромѣ того, проживають 92 м. и 76 ж. католиковъ, 8 м. и 10 ж. евреевъ; въ В.-К. насчитывается 200 м. и 225 ж. православныхъ, 56 м. и 54 ж. католиковъ. Православные прихожане—это все крестьяне собственники, малороссы, занимающіеся хлѣбопашествомъ. Приходскій храмъ въ М.-К.—во имя св. великомуч. Дмитрія, деревянный, на каменномъ основаніи, о трехъ куполахъ, построенъ въ 1778 г. стараніемъ помѣщика и прихожанъ. Иконостасъ въ храмѣ досчатый четырехъ-арусный, на красномъ фонѣ, украшенъ рѣзбовъ съ позолотой; на горнемъ мѣстѣ помѣщается икона Божіей Матери съ Младенцемъ Іисусомъ, писанная на доскѣ, съ металлическими привѣсками въ видѣ сердца, руки и ноги. Икона эта упоминается генеральною визитою 1790 г. и издавна почитается народомъ, какъ благодѣтельная. Во время построенія указанной церкви въ М.-К. священствовалъ Михаилъ Хиторовскій, ставленникъ уни. митрополита Володковича 1760 г. Съ 1785 г. священствовалъ ставленникъ Іасона Смогоржевскаго Яковъ Маковецкій, перешедшій въ православіе въ 1795 г. Въ с. Великихъ-Кутищахъ также есть храмъ, во имя св. Архистратига Михаила, построенный въ 1778 г. стараніемъ



Винницькій у. 4 окр.

помѣщика Островскаго и прихожанъ, о трехъ куполахъ, деревянный, съ четырехъ-яруснымъ иконостасомъ старинной живописи; съ 1846 г. онъ сталъ приписанъ къ храму М.-К. Съ 1861 по 1876 г. въ приходѣ существовала церковно-приходская школа; затѣмъ открыто народное училище М. Н. П.; въ 1897 г. открыта еще школа грамоты для дѣвочекъ. Церк. земли въ приходѣ: при церкви М.-К. 68 д. 406 с., а при ц. В.-К. 42 д. 1185 с. Причт. помѣщенія выстроены въ 1895—1896 гг. на суммы позем. сбора.

367. **Демешовка с.**—находится на границѣ Кіевской губ., въ 15 вѣр. на с.-в. отъ м. Пикова и въ 7 в. отъ ж.-д. ст. „Крыжановка“. Селеніе расположено на склонахъ двухъ холмовъ; срединная долина между холмами занята прудомъ. Почва земли—черноземная; климатическія условія мѣстности благоприятствуютъ здоровью жителей. Въ настоящее время населеніе Д. состоитъ изъ крестьянъ-малороссовъ православнаго и католическаго вѣроисповѣданій; первыхъ въ 1897 г. насчитывалось 464 м. и 489 ж., а вторыхъ—187 м. и 147 ж. Всѣ крестьяне занимаются хлѣбопашествомъ. Нынешній приходскій храмъ—каменный, во имя св. Ап. Іоанна Богослова, начатый постройкою въ 1799 г., оконченъ въ 1807 г. съ благословенія епископа Іоаннікія, стараніемъ и издвигеніемъ помѣщиковъ Марцелія Островскаго и Антонія Якубовскаго (последній купилъ имѣніе Демешовское у Островскаго), а также прихожанъ. Къ этому храму въ 1833—1834 гг. была пристроена кирпичная колокольня. Иконостасъ въ храмѣ четырехъ-ярусный, досчатый, різной и позолоченный. Церк. земли въ приходѣ: усад. 2 д. 1938 с.; пах. 30 д. 960 с. и сѣв. 14 д. 169 с. Школа грамоты открыта въ приходѣ въ 1862 г. при священникѣ Архадіи Степцьовскомъ. Дома для причта построены въ 1889 г. на счетъ помѣщика.

368. **Лисівка с.**—находится на границѣ Кіевской губ., въ 18 в. на с.-в. отъ уѣзднаго города, въ 8 в. на ю.-в. отъ ж.-д. ст. „Калиновка“. Селеніе расположено въ низменной, безлѣсной, сырой и нездоровой мѣстности. Южная сторона села отчасти прилегаетъ къ рѣкѣ Деснѣ (вытекающей изъ Кіевской губ.), а восточная—къ рѣкѣ Жерди, граничащей съ Кіевскою губерніею. Почва земли то черноземная, то суглинистая, то песчаная. До 1818 года къ Лисівскому приходу приписана была еще деревня Ходивницы, но народонаселенію мало уступающая Лисівкѣ. Съ 1818 г. она отошла къ приходу м. Новыхъ-Прилукъ Кіевской губерніи. Изъ числа владельцев Лисівки въ прошломъ столѣтіи извѣстны: Мартіанна Потоцкая въ 60-хъ годахъ и Симонъ Косаковскій, староста Зосельскій, въ послѣдней четверти столѣтія. Въ 1785 году здѣсь насчитывалось 87 дворовъ, а въ нихъ 405 душъ обоюга пола взрослыхъ и 135 малолѣтнихъ. Въ 1898 году населеніе прихода состояло изъ 722 м. и 698 ж. п. крестьянъ православныхъ, малороссовъ; среди нихъ проживало 4 д. мѣщанъ и нѣсколько душъ крестьянъ-католиковъ. Всѣ крестьяне занимаются преимущественно хлѣбопашествомъ. Свои земельный нахлѣдъ они увеличили въ 1887 году покупкой у бывшаго тутъ помѣщика Юліана Попова тысячи десятинъ земли за 105,000 рублей, съ помощью Земельн. Банка. Приходскій храмъ Л., деревянный, на каменномъ основаніи, о трехъ куполахъ, въ честь св. великомуч. Параскевы, построенъ въ 1753 г. съ благословенія униатскаго митрополита Феліціана Володковича и до настоящаго времени подвергался значительнымъ перемѣнамъ. Иконостасъ въ храмѣ четырехъ-ярусный, законченный отдѣлкой и раскраской въ 1790 году, а въ 1883 году поновленный на средства



прихожанъ. Въ томъ же году и храмъ былъ поднятъ на каменное основаніе, расширенъ пристройкою двухъ боковыхъ приделовъ, ризницы, пономарни и входнаго притвора; снаружи обитъ досками, покрытъ жестью и раскрашенъ. Въ 1785 году при этой церкви священствовалъ нѣкій Оома Маркевичъ, назначенный сюда униатскимъ митрополитомъ Володковичемъ по презенту Марціанна Потоцкой. Онъ, надо полагать, перешелъ въ православіе вмѣстѣ съ прихожанами въ 1795 году. Церк. земли въ приходѣ: усад. 3 д., пах. 41 д. 562 с. и сѣнок. 8 д. 968 с. Помѣщенія для причта устроены въ 1897 г. на суммы позем. сбора и на средства отъ прихожанъ. Школа грамоты въ приходѣ существуетъ съ 1862 года.

369. **Люлинцы с.**—находится въ 20 в. на с. отъ ж.-д. ст. „Калиновка“ и въ 10 в. на с.-в. отъ почт. ст. въ м. Пиковѣ. Селеніе расположено на нѣскольکو холмистой мѣстности, посредникъ которой въ двухъ концахъ села находится два пруда, соединенныхъ между собою небольшою рѣчкой безъ названія. Почва—глубокой черноземъ; мѣстность здоровая. Къ приходу Л. относятся еще: д. *Поповка*—въ 4 в. на ю.-з., на чуть возвышенной равнинѣ, и д. *Райки*—въ 1½ в. на с.-в., въ холмистой мѣстности, у двухъ прудовъ. Вблизи всѣхъ указанныхъ селеній попадаются лѣски. Л. верѣдко называютъ и пишутъ еще „Юлинцы“. Уже въ прошломъ столѣтіи къ Л. приписана была деревня Райки. Первоначально, по народному преданію, она носила названіе „Ярки“, заимствованное, очевидно, отъ характера здѣшней мѣстности. Въ 1783 г. въ Л. вмѣстѣ съ приселкомъ Р. насчитывалось 61 дворовъ, а въ нихъ населенія 307 взрослыхъ обоего пола и 79 малолѣтнихъ. Въ 1790 г. въ одной д. Р. было 10 дворовъ. Деревня Поповка стала приписною къ Л. лишь съ 1846 г.; до того времени она относилась къ с. Маламъ-Кутыщамъ. Названіе этой деревни объясняютъ тѣмъ, что мѣстность, на которой она теперь расположена, некогда представляла собою хуторъ, принадлежавшій священнику г. Хмѣльника и извѣстный подъ именемъ „Пошивъ хуторъ“; современнымъ онъ превратился въ селцо „Поповку“. Вблизи деревни находится значительная насыпь, которая постепенно распаивается и обнаруживаетъ иногда черепы и кости человѣческія. Въ настоящее время населеніе Люлинецкаго прихода состоитъ почти исключительно изъ малороссовъ-крестьянъ; въ Л. въ 1897 г. насчитывалось 653 д. обоего пола православныхъ и 181 д. католиковъ и евреевъ 7 душъ; въ д. Поповкѣ—680 православныхъ, 8 католиковъ и 5 евреевъ; въ д. Райкахъ—549 православныхъ. Крестьяне занимаются хлѣбопашествомъ. Церковь приходская въ Л. во имя св. Николая построена, надо полагать, въ первой половинѣ прошлаго столѣтія. Въ 1782 г. она была поновлена на средства мѣстнаго владѣльца Богдана Островскаго, подкоморія Брацлавскаго, съ разрѣшенія оффиціала Кіевскаго Михаила Прымовича; имѣла колокольню изъ четырехъ столбовъ съ крышею тесовой; но и послѣ этого видъ ея былъ довольно печаленъ: однокупольная, тѣсная, съ входными дверями на деревянномъ бѣгушѣ, безъ желѣзныхъ рѣшетокъ въ малыхъ окнахъ, безъ всякаго почти иконостаса внутри; она обратила на себя вниманіе генеральнаго визитатора въ 1783 году, красницкаго декана Іоанна Чомены, и онъ велѣлъ отобрать у прихожанъ 420 польскихъ злотыхъ и 15 грошей церковныхъ денегъ и употребить ихъ на устройство иконостаса. Однако и въ 1790 г. на мѣстѣ иконостаса стояли только четыре старыхъ намѣстныхъ иконы; впрочемъ, въ другихъ частяхъ едѣланы были кое-какія улучшенія. Въ 1802 г. стараніемъ прихожанъ на мѣстѣ старой церкви была воздвигнута новая, каменная до сводовъ, однокупольная. Въ 1861 г.



къ ней пристроена кирпичная колокольня. Иконостасъ въ церкви четырех-ярусный, современный ея постройки. Въ д. Райкахъ имѣется обширная часовня, построенная въ 1878 г. стараніемъ мѣстныхъ жителей на сумму 2000 р. Въ д. Поповкѣ церковь во имя св. Архистратига Михаила некогда была самостоятельной. Сохранялась дарственная грамота (эрекція) отъ 1779 г. на имя причта приходской церкви с. Поповки на право пользованія земельнымъ надѣломъ, данная бывшимъ тогда помѣщикомъ генераль-майоромъ литовскимъ Игнатіемъ Моравскимъ. Церковь эта посвящена была въ то время имени св. пророка Іліи, и священствовать при ней униатскій парохъ Василій Болейко. Эта деревянная трехкупольная церковь просуществовала до 1848 г.; на мѣстѣ ея въ томъ же году построена была каменная часовня, а въ 1879 г., стараніемъ прихожанъ и помѣщика Карла Якубовскаго, къ часовнѣ пристроены притворъ съ колокольней, и здѣсь устроена церковь во имя Архистратига Михаила. Церк.-прих. школа въ Л. существуетъ съ 1861 года; въ д. Райкахъ есть своя школа грамоты съ 1877 года; въ д. Поповкѣ школа съ 1884 г. Церк. земли въ приходѣ: усад. 3 д. 14 с., пах. въ 1-й см. 10 д. 1243 с., во 2-й см. 9 д. 1400 с., въ 3-й см. 9 д. 270 саж.; хутора съ рѣдкимъ дубовымъ лѣсомъ 3 дес. 188 саж.; сѣн. полевого 10 дес. 1225 саж.,—всего 45 д. 940 саж.

370. **Мончицы** с.—находится на границѣ Киевской губ., въ 12 в. на с.-з. отъ ж.-д. ст. „Голендры“ и въ 10 вер. отъ почт. ст. въ м. Махновкѣ (Кіев. губ.). Селеніе расположено въ мѣстности открытой и степной, на овальномъ холмѣ среди большой и неглубокой котловины; съ двухъ сторонъ—сѣверо-восточной и южной—оно примыкаетъ къ двумъ прудамъ, соединеннымъ между собою ручьемъ. Почва состоитъ изъ глубокаго жирнаго чернозема. До 1897 г. къ приходу с. Мончинецъ было приписанъ село Напатовка, съ этого года образовавшее самостоятельный приходъ. Населеніе прихода состоитъ почти исключительно изъ крестьянъ-малороссовъ православнаго вѣроисповѣданія; въ 1898 г. ихъ насчитывалось 412 м. и 393 ж.; всѣ они занимаются хлѣбопашествомъ, а нѣкоторые работаютъ на сахарномъ заводѣ въ с. Залізванцянѣ, промышляютъ кузнечнымъ и ткацкимъ ремесломъ. Въ М. проживаетъ нѣсколько семействъ чиншевиновъ римско-католиковъ. Старая деревянная церковь въ М. сгорѣла въ 1835 г.; на мѣстѣ бывшего престола воздвигнута каменный четырех-угольный памятникъ съ коническою крышею, обитой желѣзомъ и увѣнчанною каменнымъ крестомъ. Недалеко отъ этого мѣста стоитъ теперь новый каменный храмъ обь одномъ куполѣ, во имя св. Ан. Іоанна Бого-слова, построенный въ 1838 г. на средства помѣщицы Варвары Залезской съ пособіемъ отъ казны въ размѣрѣ 500 р. Въ 1867 г. къ зданію церкви пристроена каменная колокольня на средства мѣстнаго прихожанина Θεодора Шемотюка. Иконостасъ въ церкви двухъ-ярусный, обновленный въ 1888 г. на средства того же Шемотюка. Церк. земли въ приходѣ: ус. 2 д., пах. 27 д. 675 с. и сѣн. 13 д. 1725 с. Церк.-прих. школа существуетъ съ 1862 г. и помѣщается въ особомъ зданіи, тогда же построенномъ. Причт. помѣщеніи ветхи.

371. **Напатовка** с.—лежитъ вблизи границы Киевской губ., при небольшой рѣчкѣ Волокѣ, въ 13 вер. отъ ближайшей ж.-д. ст. „Голендры“ на зап. Почва мѣстности черноземная. Съ 1843 г. Н. была приписана къ приходу с. Мончинецъ, отстоящихъ отъ Н. въ 3-хъ вер., а затѣмъ въ 1897 г. въ Напатовкѣ учрежденъ самостоятельный приходъ съ особымъ причтомъ изъ священника и вселомщика. Прихожанъ въ Н. муж. пола 439 и жен. 449. Церковь въ Н.—деревянная, во имя



св. Архистр. Михаила, построена въ 1777 г. и расширена прйдѣлами въ 1883 г. на средства прихожанъ. Церковь владѣть землею въ слѣд. количествѣ: усадебн. 1272 с., пах. 23 д. 1319 с. и сѣнок. 8 д. 1366 с.,—всего 32 д. 1557 с. Для священника и псаломщика имѣются дома безъ службъ. Церк. школа въ Н. существуетъ съ 1862 года.

372. **Немиринцы** с.—находятся на границѣ Киевской губ., въ 15 в. на с.-з. отъ ближайшей ж.-д. ст. „Голендры“ и въ 10 в. отъ почт. отд. въ м. Махновкѣ (Кіев. губ.). Селеніе расположено въ мѣстности степной и довольно открытой, но само занимаетъ три холма, между которыми находится три небольшихъ пруда, берущихъ начало изъ ключей на Немиринскихъ поляхъ. Почва—глубокой черноземъ. Климатъ сухой и здоровый. Вблизи селенія между двухъ большихъ могилъ, изъ которыхъ одна находится на землѣ деревни Туши Киевск. губерніи, а другая на землѣ д. Раекъ, пролегаетъ дорога „Черный шляхъ“, по которой въ давнее время вторгались татары на Волинь. Старожилы свидѣтельствуютъ, что Н. первоначально назывались „Шковскими хуторами“. Изъ исповѣдныхъ росписей за 1809 г. видно, что тогда въ семь приходѣ было 58 дворовъ, а въ нихъ 452 д. обоего пола. Съ этого времени и до 1862 г. не замѣчалось почти никакого увеличенія въ количествѣ народонаселенія. Въ наст. время числится народонаселенія 946 душъ обоего пола; все это — крестьяне-малороссы православнаго и ренсповѣданія, за исключеніемъ нѣсколькихъ семействъ помѣщичьихъ чиншавиковъ католическаго вѣроисповѣданія. Первая извѣстная изъ церковныхъ документовъ приходская церковь построена была въ 1777 г. стараніемъ прихожанъ; была она деревянная, трехкупольная, на камениомъ основаніи, и при ней колокольня въ видѣ навѣса на четырехъ дубовыхъ столбахъ. Будучи затѣмъ нѣсколько разъ поповляема, она просуществовала до 1870 года, когда была разобрана и заново изъ новаго матеріала построена, съ двумя боковыми прйдѣлами, ризницею, пономарнею и колокольнею. Иконостасъ старой церкви продержался до 1888 г., когда, наконецъ, былъ замѣненъ иконостасомъ, купленнымъ на средства прихожанина с. Мончинецъ Теодора Шемотюка изъ церкви с. Нашадовки; этотъ иконостасъ—о двухъ ярусахъ, передѣланъ и поновленъ. Школа грамоты въ особомъ зданіи, перестроенномъ въ 1889 г., существуетъ въ приходѣ съ 1867 г. Церк. земли въ приходѣ: усад. 2 д. 450 с., пах. 34 д. 250 с., сѣнок. 16 д. 1312 с., хутора съ береговьямъ сѣнокосомъ 10 д. 399 с. Домъ и службъ священника исправлены помѣщикомъ Г. Марковскимъ въ 1886 году.

373. **Павловка** с.—находится въ 3 в. отъ границы Киевской губ. и въ 3 в. на з. отъ ближайшей ж.-д. ст. „Калиновка“. Селеніе расположено въ извѣстной мѣстности, которая богата подпочвенной водою, а въ нѣкоторыхъ мѣстахъ даже болотиста. Черезъ все село протекаетъ небольшой ручеекъ „Верхи“, образующійся изъ ключей на поляхъ Павловки и впадающій въ рѣку Бугъ около с. Гуцинецъ. Усадьбы крестьянъ помѣщаются среди большихъ огородовъ и луговыхъ сѣнокосовъ, заросшихъ во многихъ мѣстахъ лѣсными деревьями, а особенно пербою и лозою. Въ 3 в. отъ села начинается Медвѣдская казенная лѣсная дача, а не такъ давно еще тому назадъ вся мѣстность кругомъ покрыта была сплошнымъ лѣсомъ, черезъ который пролегалъ большой чумацкій трактъ по направленію къ Черному морю. Въ прошломъ столѣтіи Н. входила въ составъ королевскихъ земель Винницкаго староства. Въ первой половинѣ прошлаго столѣтія она находилась во



владѣній Людвига Калиновскаго, старосты Винницкаго, полковника войскъ коронныхъ. Въ послѣдней четверти того же столѣтія здѣшней владѣлицей была Соломія Холошевская, кастелянша русская. За время ея владѣнія, въ 1785 г. въ П. насчитывалось 124 двора съ 620 душ. прихожанъ обоюго пола униатскаго исповѣданія. Въ 50-хъ годахъ настоящаго столѣтія на югѣ отъ села образовался особый поселокъ, получившій названіе „Нанаевка“ — отъ перваго поселенца на этомъ мѣстѣ, солдата, крайне сварливаго и нахальнаго, или по-малорусски „дьянастнаго“. Нынѣ населеніе насчитывается 2783 души обоюго пола; состоитъ оно почти исключительно изъ крестьянъ-малороссовъ, православнаго исповѣданія, собственниковъ; есть нѣсколько семействъ захудалыхъ дворянъ. Всѣ Павловскіе крестьяне до освобожденной реформы были крѣпостными графа Грохольскаго, а потомъ разныхъ мелкихъ помѣщиковъ, большая часть коихъ была раньше служащими у Грохольскаго и получала отъ него участки земель вмѣстѣ съ крѣпостными людьми. Многіе крестьяне, скупая у помѣщиковъ землю, владѣють значительными земельными надѣлами (отъ 3 до 20 десятинъ) и потому занимаютъ главнымъ образомъ хлебопашествомъ. Кроме того, многіе крестьяне дѣятельно занимаются ткачествомъ, а особенно выдѣлываніемъ глиняной посуды изъ мѣстной особаго рода глина, добываемой въ Павловскихъ лѣсахъ; посуда эта сбывается въ ближайшихъ мѣстечкахъ на ярмаркахъ, а частью отправляется по желѣзной дорогѣ въ болѣе отдаленные пункты, какъ г. Кишиневъ. Въ 1745 г. владѣлецъ П. Людвигъ Калиновскій рѣшилъ устроить здѣсь униатскій приходъ, именно: съ благословенія униатскаго митрополита Анастасіи Шейтшицаго, выстроилъ церковь въ честь Искорочнаго зачатія Пресвѣтыя Дѣвы Маріи и надѣлилъ ее фундаментомъ на содержаніе причта, и на мѣсто приходскаго священника рекомендовалъ нѣкоего Михаила Шевадницкаго. Храмъ былъ построенъ въ 1748 году, но затѣмъ былъ уничтоженъ пожаромъ и возобновленъ снова въ 1770 году. Въ это время видъ его былъ таковъ: деревянный, съ такою же колокольнею, построеною въ срубъ, о трехъ куполахъ, покрытыхъ гонтою, съ особымъ навѣсомъ („опасанемъ“ или „танкемъ“) вокругъ; посвященъ онъ былъ имени св. Ап. Іоанна Богослова. Въ такомъ видѣ этотъ храмъ просуществовалъ до 1792 года, и священствовалъ при немъ все тотъ же Михаилъ Шевадницкій, который затѣмъ перешелъ въ православіе и пробылъ здѣсь до 1803 года. Въ 1792 г. по типу стараго храма воднигнутъ былъ новый, тоже въ честь св. Іоанна Богослова. Къ 1890 году и этотъ храмъ обветшалъ, такъ что въ 1892 году выстроены были новый, нынѣ существующій, деревянный, однокупольный, обширныхъ размѣровъ, съ деревянною колокольнею, на каменномъ основаніи; обошелся онъ прихожанамъ въ 11,641 руб. 88 коп. Иконостасъ въ немъ поставленъ старинн., взятый изъ прежняго храма, деревянный, четырехъ-русный. Церк. земли въ приходѣ: усад. 2 д. 1224 с., пах. 26 д. 60 с., сѣнок. 21 д. 1102 с. и молодого лѣса 2 д. Причт. помѣщеніи ветхи. Церк. школа въ приходѣ существуетъ съ 1861 года, и съ 1894 г. помѣщается въ особомъ просторномъ и весьма удобномъ зданіи, выстроенномъ на сумму, ассигнованную прихожанами, съ пособіемъ Еп. Училищнаго Совѣта.

374. **Радавка** с.—находится въ 12 в. на с.-в. отъ ж.-д. ст. „Голендры“ и въ 15 в. на с. отъ почт. ст. въ м. Калиновск. Селеніе расположено на небольшой возвышенности, съ черноземною почвою и здоровымъ климатомъ, при ручьѣ Волокъ, образующемъ въ селѣ довольно большой прудъ. Съ запада къ Радавкѣ при-



мыкаетъ приселокъ *Софіївка*, расположенный въ низменной мѣстности, вблизи того же ручья Волока. По разсказамъ мѣстныхъ старожиловъ можно заключать, что Радавка получила свое названіе отъ существовавшего некогда, въ недалекомъ разстояніи отъ современнаго селенія, на мѣстѣ болотистомъ, съ признаками „руды“, селенія Рудавки; это подтверждается и остатками того села въ видѣ валовъ и окоповъ; въ 1845 г. на томъ мѣстѣ прихожанами с. Гулевецъ найдены были небольшой колоколь, который и до настоящаго времени виситъ на колокольной Гулевецкой церкви. Имѣніе это принадлежало графамъ Холоневскимъ, а отъ нихъ перешло къ Казимирекому, родъ котораго и доселѣ владѣетъ приселкомъ Софіївкою. Въ настоящее время во всемъ Радавскомъ приходѣ числится 1447 д. прихожанъ обоего пола (725 м. и 722 ж.). Все они—крестьяне малорусской народности и занимаются по преимуществу хлѣбопашествомъ. Среди нихъ найдется десятка два-три ткачей, почти столько же сапожниковъ, затѣмъ есть кузнецы, плотники, столяры, бондари, свинопой, мелкіе торгаша, портные, садоводы и пчеловоды. Многие крестьяне занимаются также перепалкою черной патоки изъ Заливанцискаго сахарнаго завода въ Уладовскій винокуренный и обработкою свекловичныхъ плантацій въ мѣстныхъ экономіяхъ. Кроме православныхъ крестьянъ, въ приходѣ живутъ и католики, затѣмъ—евреи въ количествѣ 5 семействъ. Приходская церковь въ честь Зачатія св. Анны (9 декабря) построена была впервые въ 1762 г., когда все прихожане были униатами, изъ дерева, съ деревянной же колокольной; съ теченіемъ времени исправилась, а въ 1862 г. совершенно перестроена: поднята на каменное основаніе, расширена пристройкою двухъ боковыхъ приделовъ, ризницъ и пономарни. Колокольная новая построена въ 1878 г. Иконостасъ въ церкви деревянный четырехъ-русный, устроенный въ 1810 г. „стараніемъ о. Якубовича и цѣлой громады“. Храмовая икона изображаетъ св. Анну, пошрающую ногами змій. Церк. земли въ приходѣ: ус. 3 д., пах. въ 1-й см. 6 д., во 2-й см. 6 д., въ 3-й см. 6 д. 931 с. и сѣн. 4 д.; въ д. Софіївкѣ пах. 11 дес.,— всего 36 д. 931 с. Церк. школа, заведенная въ 60-хъ годахъ, существовала въ приходѣ до 1871 г., когда на смѣну ей явилось народное училище М. Н. П. Въ 1897 г. открыта еще школа грамоты для дѣвочекъ, которую посѣщаютъ и мальчики. Домъ священника перестроенъ въ 1855 г. помѣщикомъ; домъ и службы для псаломщика выстроены крестьянами въ 1898 г.

375. **Сальникъ** с.—находится въ 3 в. на ю.-в. отъ м. Калиновки, гдѣ почт. отд. и станція Ю.-З. ж. д. Оно расположено срединю своею какъ бы въ обширной котловинѣ, въ мѣстности низменной, болотистой, изобилующей озерами, а окранными въ мѣстахъ нѣсколько возвышенныхъ. Посрединѣ села струится два ручейка, въ сухое лѣто совсѣмъ пересыхающихъ; оба эти ручейка соединяются и впадаютъ въ рѣчку Десну. Въ селѣ много небольшихъ прудиковъ и канавокъ; вода въ нихъ портится, заражаетъ воздухъ зловоніями и дѣлаетъ его вреднымъ для здоровья жителей. Почва мѣстности песчаная, по мѣстамъ съ примѣсью чернозема. Селеніе С. издавна находится во владѣніи графовъ Холоневскихъ, къ племени Яновскому. Въ 1785 г. здѣсь считывалось 106 крестьянскихъ усадебъ, а въ нихъ 687 душъ прихожанъ обоего пола. Къ 1898 г. населеніе прихода возросло до 2000 д. об. п.; все это—крестьяне-малороссы православнаго исповѣданія, занимающіеся по преимуществу хлѣбопашествомъ; нѣкоторые изъ нихъ промышляютъ ткачествомъ, полевой работой на желѣзной дорогѣ и въ Калиновскомъ сахарномъ заводѣ, а



также извозомъ различныхъ матеріаловъ для нуждъ Казиновскаго и Турбовскаго (Кіев. губ.) сахарныхъ заводовъ. Въ приходѣ проживаютъ 20 м. и 19 ж. католиковъ, 10 м. и 5 ж. евреевъ. Уже въ первой половинѣ прошлаго столѣтія въ Сальникскомъ приходѣ существовала церковь въ честь Воздвиженія Креста Господня, обеспеченная матеріально особою эрекціею на земельныя угодья и привилегіей со стороны мѣстныхъ владѣльцевъ; въ 1756 г. эта эрекція была подтверждена Адамомъ Мышкою-Холоцневскимъ, хоружимъ Звиногородскимъ, подстаростою Бѣльскимъ, на имя приходскаго священника Михаила Трёмбовельскаго. Въ 1778 г. старая церковь была заново отстроена съ разрѣшенія униатскаго митрополита Леона Шентницкаго и освящена въ 1783 г. съ благословенія Іасона Смогоржевскаго. Въ то время видъ ея былъ таковъ: деревянная, о трехъ куполахъ, крытыхъ гонтою, съ двумя боковыми крылечками—сѣвернымъ и южнымъ; внутри иконостасъ изъ старыхъ иконъ; въ сторонѣ старая деревянная колокольня, а при ней школа для исаломщика. Въ это же время при церкви священствовалъ Мартинъ Ворловскій, ставленникъ Фелиціана Володковича отъ 1772 г.; въ 1794 г. онъ со своими прихожанами присоединенъ былъ къ православію прот. Іоанномъ Строцькимъ и умеръ въ 1808 г. Указанная церковь измѣнила значительно свой видъ въ 1874 г., когда расширена была пристройкою двухъ боковыхъ приделовъ. Въ 1893 г. къ ней пристроена колокольня и потому она приняла видъ правильнаго креста. До послѣдняго времени удерживался старый четырехъ-прустый иконостасъ съ потемнѣвшими лицами святыхъ, почти безъ всякихъ признаковъ позолоты; въ 1898 г. устроенъ новый иконостасъ на сумму 2400 р. Въ настоящее время въ приходѣ есть двѣ школы: одна для мальчиковъ и другая для дѣвочекъ; первая существуетъ съ 1863 г. и съ 1872 г. помѣщается въ особомъ зданіи, построенномъ на средства прихожанъ. Церк. земли въ приходѣ: ус. 3 д., пах. 27 д., сѣн. 6 д. Причт. помѣщенія ветхи.

376. **Слобода-Кустовецкая с.**—находится въ 1 в. на в. отъ ст. „Крыжановка“ уаколейной желѣзной дороги и въ 10 в. на ю. отъ м. Райгородка (Вол. губ.), гдѣ находится ближайшее почт. отд. Селеніе расположено въ мѣстности степной и равнинной, у значительнаго пруда, который наполняется водою изъ озеръ и родниковъ, находящихся вблизи селенія. Почва всадѣ черноземная, и климатъ мѣстности благотворнѣе здорovью жителей. Приходъ издавна состоитъ изъ двухъ селеній: Слободы-Кустовецкой и деревни *Крыжановки*. Первое изъ нихъ получило такое названіе оттого, что основано было выходцами изъ сосѣдняго села Кустовець и долгое время находилось въ экономической и церковной зависимости отъ него (церковная зависимость продолжалась до половины прошлаго столѣтія). Слобода-Кустовецкая именуется еще Чечелевкой, отъ имени бывшаго здѣсь помѣщика, строителя приходской церкви, Чечеля. До него, въ первой половинѣ прошлаго столѣтія селеніе находилось во владѣніи князей Сангушко и графовъ Потоцкихъ, о чемъ свидѣтельствуетъ двинная ими эрекція отъ 1745 г. на церковныя угодья. Отъ Чечеля селеніе перешло затѣмъ къ Гвиздскому, потомки котораго владѣютъ имъ и доселѣ. Нынѣ населеніе С.-К. состоитъ изъ православныхъ крестьянъ-малороссовъ, которыхъ въ 1898 г. насчитывалось около 616 д. обоюго пола, также изъ малороссовъ-католиковъ и евреевъ, проживающихъ здѣсь въ большомъ количествѣ. Крыжановецъ населена почти исключительно католиками, и православныхъ здѣсь не больше 10 душъ обоюго пола. Крестьяне занимаются по преимуществу земледѣліемъ. Интересное явленіе въ ихъ жизни составляетъ



укоренившійся издавна обычай игры въ орлянку или „решитку“. Этой игрѣ преданы все, играютъ съ большимъ азартомъ и нерѣдко проигрываютъ все свои средства; поэтому населеніе окружающихъ селъ смотритъ на нихъ съ некоторымъ пренебреженіемъ, и называетъ „решитниками“. Все мѣры какъ гражданской власти, такъ духовенства оказываются безсильными въ борьбѣ съ такою страстью народа къ азартной игрѣ: „наши деды и батьки играли въ решитку, и мы будемъ грати“— вотъ оправданіе игроковъ. Приходская церковь въ С.-К. построена была впервые въ 1747 г. стараніемъ помѣщика Чечеля изъ матеріала, оставшагося послѣ старой Кустовецкой церкви. Тогда-то С.-К., раньше входившая въ составъ Кустовецкаго прихода, отдѣлилась отъ него и образовала самостоятельный приходъ съ д. Крыжановкою. Въ настоящее время церковь сохраняетъ, можно сказать, свой первоначальный видъ со всеми особенностями старинной архитектуры. Она—изъ дерева, на каменномъ основаніи, о трехъ куполахъ, крытыхъ въ болѣе позднее время жезью, съ деревянной колокольнею, стоящей отдѣльно; посвящена имени преем. Онуфрія-Великаго. Иконостасъ въ ней двухъ-ярусный, деревянный, рѣзной работы, съ иконами старинной греческой живописи. Церк.-прих. школа въ С.-К. существовала до 1880 г., когда открыто было министерское народное училище въ с. Вишенькѣ, въ 1 верстѣ разстоянія отъ С.-К., куда стали посылать дѣтей своихъ Слободо-Кустовецкіе прихожане. Церк. земли: усад. 2 д. 2244 с., пах. 30 д. 978 с., сѣнок. 20 д. 2034 с. Помѣщенія для причта устроены въ 1893 г. на суммы позем. сбора.

377. **Хомутицы с.**—находится въ 12 в. на с.-з. отъ ж.-д. ст. „Калиновка“ и въ 8 в. на с.-в. отъ близк. почт. ст. въ м. Яновѣ. Селеніе расположено на низменности, въ мѣстности степной и открытой, при рѣчкѣ Постолавѣ (иначе Постола), образующей здѣсь прудъ. Почва мѣстности—сушечная, по мѣстамъ черноземная. Въ послѣднее время (1898 г.) въ приходѣ Х. числилось около 1100 д. прихожанъ обоаго пола; все это—крестьяне-малороссы, которые занимаются по преимуществу хлѣбопашествомъ. Кромѣ православныхъ, въ Х. проживаютъ еще католики въ количествѣ около 50 душъ и евреи—11 д. Вышѣ существующій въ приходѣ храмъ во имя св. Ап. Іоанна Богослова построенъ въ 1752 г. на средства прихожанъ и помѣщика Михаловскаго; до послѣдняго времени не подвергался значительнымъ перемѣнамъ и потому обветшалъ. Иконостасъ четырехъ-ярусный, поновленный въ 1888 г. на средства прихожанъ. Въ храмѣ хранится за престоломъ древняя икона Божіей Матери съ предѣльнымъ Младенцемъ на правой рукѣ, въ костюмѣ рѣзной работы, писанная на холстѣ въ 1755 г. и поновленная въ 1855 г. Церк. земли: усад. 2 д. 2200 с., пах. 44 д. 1398 с. и сѣн. съ рѣдкимъ дубовымъ лѣсомъ 8 д. 365 с.—всего 55 д. 1563 с. Въ приходѣ имѣется школа грамоты, открытая въ 1863 г.; съ 1892 г. она помѣщается въ особомъ школьномъ зданіи. Помѣщенія для причта устроены въ 1870 г.

378. **Черепашинцы с.**—находится въ 7 в. отъ ж.-д. ст. „Голандры“ на с.-в. и въ 8 в. отъ поч. отд. въ м. Калиновкѣ на ю.-з. Селеніе расположено по обѣимъ сторонамъ притока р. Буга рѣчки Постола (или Постоловой) и занимаетъ площадь болѣе чѣмъ въ 7 кв. в. Почва вездѣ состоитъ изъ жирнаго чернозема, дающаго обильные урожаи даже въ сухое лѣто. Климатическія условія мѣстности благоприятствуютъ здоровью жителей. До половины XVIII в. с. Черепашинцы принадлежало князю Любомирскому, который отдалъ его вмѣстѣ съ другими селами въ







паромъ, съ запада р. Сивода, а съ востока р. Постоля. Въ весеннее время въ окрестности бываютъ залиты водою, особенно со стороны Буга и Постола, и лѣтомъ опустошаются водною стихіей всѣ примыкающіе къ нимъ огороды. Хотя кругомъ мѣстечка на поляхъ почва по преимуществу песчаная, но въ самомъ мѣстечкѣ много наноснаго чернозему и часто грязь бываетъ непролазна. Центральная часть мѣстечка, занятая еврейскими жилищами, имѣеть особенно убогій и грязный видъ. Посрединѣ ея находится большая базарная площадь, на которой, въ качествѣ гостиннаго ряда, сохраняются остатки четырехугольной ратуши съ зубчатыми стѣнами, съ грязными строениями внутри и съ поднимающейся наизути высокой башнею. На краю этой площади, при вѣздѣ въ мѣстечко съ западной стороны помещается усадьба графовъ Холоневскихъ, съ дворцомъ въ видѣ замка и примыкающимъ къ нему римско-католическимъ костеломъ. Часть мѣстечка, расположенная на возвышенномъ берегу р. Сиводы, носитъ названіе „Царской горы“, потому, какъ говоритъ народное преданіе, что некогда, во время польско-турецкихъ войнъ, здѣсь стоялъ лагерь одинъ изъ польскихъ королей. За Бугомъ среди дубоваго лѣса и зарослей лозы есть мѣстность, носящая названіе „Яновки“, и въ ней урочище подъ именемъ „Замчица“. Здѣсь, по свидѣтельству народнаго преданія, въ давнее время расположено было мѣстечко, которое послѣ татарскихъ разореній перекочевало на лѣвый берегъ р. Буга. Яновъ издавна принадлежитъ польской фамиліи Холоневскихъ и въ прошломъ столѣтіи стоялъ во главѣ цѣлаго (Яновекаго) ключа ихъ владѣній. Былъ здѣсь укрѣпленный замокъ съ башнями. Въ 1812—1820 гг. существовала типографія, печатавшая польскія и раскольническія книги. Долгое время Я. входилъ въ составъ Винницкаго повѣта, но, по образованіи губерніи въ здѣшнемъ краѣ въ концѣ прошлаго столѣтія, отчисленъ былъ къ Литвянскому уѣзду, затѣмъ съ 1883 года опять причисленъ къ Винницкому. Въ 1785 году, при помещицѣ Соломин Холоневской, въ м. Яновѣ насчитывалось 254 крестьянскихъ усадебъ, а въ нихъ 1502 д. прихожанъ обоего пола униатскаго исповѣданія. Часть ихъ составляла цехи: рѣзниковъ—12, сапожниковъ старшихъ—20, сапожниковъ младшихъ—12, горшечниковъ—10, ткачей—5 и портняхъ—5. Цеховое дѣленіе среди ремесленниковъ м. Янова сохранилось въ нѣкоторой степени и до сихъ поръ; дѣлятся они теперь на три главныхъ категоріи: сапожниковъ, горшечниковъ и свиноевѣвъ. Каждая изъ этихъ группъ промышленниковъ имѣеть свое какъ бы цеховое управленіе, сосредоточенное въ лицѣ „цех-мистра“, который созываетъ цеховыя собранія и руководить ими при обсужденіи цеховыхъ дѣлъ. Эти цехи составляютъ какъ бы особаго рода касты, которая стараются не смѣшиваться съ людьми другихъ званій и сохранять нѣкоторыя особенности даже въ одеждѣ и уборахъ. По примѣру давнихъ временъ, эти цехи имѣютъ въ церкви свои хоругви и свѣчи, для поддержанія которыхъ имѣются особыя кружки, куда собираются пожертвованія въ праздники Рождества Христова и Пасхи. Кромѣ указанныхъ промышленниковъ, большинство прихожанъ православныхъ состоитъ изъ крестьянъ, которые занимаются по преимуществу хлѣбопашествомъ. Всѣхъ православныхъ въ приходѣ насчитывается въ настоящее время около 3000 душъ обоего пола; католики проживаютъ въ м. Яновѣ въ количествѣ около 400 душъ; но больше всего здѣсь евреевъ—свыше 4000. Въ прошломъ столѣтіи приходъ м. Янова былъ униатскимъ, и въ 1732 г., съ разрѣшенія униатскихъ властей, здѣсь построенъ былъ храмъ въ честь св. Николая, деревянный,



о трехъ куполахъ, крытыхъ тесомъ, съ притворомъ и входнымъ крыльцомъ. Съ 1750 по 1773 г. при этой церкви священствовалъ Василій Заблудскій, протопресвитеръ Винницкій; однако въ приходѣ самъ онъ не жилъ, а лишь временно наѣзжалъ сюда и управлялъ имъ больше при посредствѣ доверенныхъ духовныхъ лицъ. Около 1773 года прихожане м. Янова едва-едва попытались отказаться отъ унии, будучи поддерживаемы въ этомъ командами русскихъ войскъ, въ то время свободно возвращавшихся въ предѣлахъ Польши и оказывавшихъ по многимъ мѣстахъ поддержку сторонникамъ православія. По уходѣ русской команды изъ м. Янова, прихожане опять вернулись къ унии и должны были торжественно отречься отъ православія, и приходъ опять перешелъ въ завѣдывашіе Винницкаго протопресвитера, на этотъ разъ Иліи Голосковича; но въ 1777 году онъ, по какимъ-то недоразумѣніямъ съ прихожанами, былъ отставленъ отъ прихода, и съ 1782 года послѣднимъ сталъ завѣдывать Николай Книгвицкій, ставленникъ Леона Шеншицкаго. Къ этому времени приходъ находился въ большемъ упадкѣ: притѣ былъ плохо обезпеченъ въ матеріальномъ отношеніи со стороны мѣстной владѣлицы Соломіи Холоневской, прихожане были мало преданы унии и непочтительны къ духовенству и не встрѣчали со стороны владѣлицы поддержки въ своемъ желаніи перенести храмъ изъ центра мѣстечка, изъ среды еврейскихъ жилищъ, въ другое мѣсто. Около 1792 г. приходъ Яновской числился за Винницкимъ настоятелемъ Іоанномъ Романовичемъ, когда послѣдовала на его имя храмозднная грамота отъ униат. Кіев. митрополита Θεодосія Ростоцкаго. По этой грамотѣ былъ заложенъ каменный храмъ въ честь переносенія мощей св. Николая, оконченный постройкою послѣ присоединенія прихожанъ къ православію и освященный въ 1829 г. при священникѣ Стефанѣ Роголь-Левицкомъ, бывшемъ на приходѣ до 1848 г. Раскраска этого храма закончилась лишь въ 1878 г. Въ такомъ видѣ онъ существуетъ и теперь; помещается на сѣверной сторонѣ Янова, между двумя сходящимися дорогами изъ м. Пикова и отъ вокзала, обѣ однимъ куполъ, имѣетъ надъ креста. Иконостасъ въ немъ четырехъ-ярусный, рѣзной работы. Старая деревянная церковь истреблена была пожаромъ въ 1809 г., и изъ матеріала, уцѣлѣвшаго отъ нея, устроена часовня на старомъ кладбищѣ. Надобно замѣтить, что и раньше здѣсь была часовня, въ видѣ костела, о которой упоминаетъ генеральная визита 1785 г., куда прихожане, во время постройки новой церкви, собирались для слушанія церковныхъ службъ и выполненія церковныхъ требъ. Потому эта часовня перестроена въ усыпальницу и существуетъ въ такомъ видѣ до сихъ поръ. Такая же точно усыпальница находится и на другомъ, такъ называемомъ новомъ кладбищѣ; она выстроена изъ дерева упраздненной колокольни. Церк. земли въ приходѣ: усад. въ 2-хъ уч. 3 д., пах. въ 3-хъ уч. 36,04 д., сѣнок. въ 4-хъ уч. 24,75 д., подъ цер. погостомъ 1,44 д. и подъ кладбищемъ 2 д. Церковная школа въ м. Яновѣ появилась въ 1867 году, но затѣмъ съ 1874 года преобразована въ министерское одноклассное народное училище; въ 1897 году открыта школа грамоты для дѣвочекъ. Причт. постройки возведены въ 1878—1880 гг. помѣщикомъ, гр. Холоневскимъ.—Рим.-католич. костелъ каменный, во имя Непорочнаго Зачатія Пресв. Дѣвы Маріи, постр. въ 1780 г. Соломією Холоневскою; прихожанъ имѣетъ ок. 1493 д. обоюга пола въ м. и окрестныхъ селахъ.



## Б-й благочиннической округъ.

380. **Брацловъ** м.—съ почтово-телеграфнымъ отдѣленіемъ на мѣстѣ и съ станціей Ю.-З. ж. д. такого же названія въ 3 вер. на в.—расположено въ мѣстности холмистой, въ одной изъ пересѣкающихъ ее ложбинъ, по которой протекаетъ довольно полноводная рѣка Ровъ, въ самомъ же мѣстечкѣ принимающая пересыхающій часто притокъ Брагу и затѣмъ въ 10 вер. отсюда впадающія въ р. Бугъ. Въ общемъ положеніе мѣстечка низменное. Почва по преимуществу глинистая, по берегамъ же р. Рова встрѣчается много известковыхъ отложений и камня гранита. Указанное положеніе мѣстечка при слияніи двухъ рѣкъ Браги и Рова, надо полагать, и сообщало ему названіе „Брацлова“, образовавшагося изъ болѣе раннго „Брагирова“ и болѣе позднго, употребительнаго въ старинныхъ актахъ, „Брацлова“, Б. принадлежитъ къ старѣйшимъ поселеніямъ Подолія. Въ началѣ XVII в. Б. является уже довольно важнымъ и бойкимъ пунктомъ, около котораго сосредоточиваются отряды особой вольнопрактикующей милиціи „лисовчиковъ“, которая наполнялась въ большей части мѣстными поселенцами, имѣи ближайшею цѣлью защиту своего края, и принимала иногда приглашенія на службу въ далекихъ краяхъ. Въ 1619 г. посолъ германскаго императора занимаетъ въ Б. отрядъ „лисовчиковъ“, подъ командою Роговскаго, для службы въ германскомъ войскѣ въ эпоху 30-лѣтней войны (Dziadoszyski, Historia Lisowczyków). Во время польско-козацкихъ войнъ Б. является „сотскимъ мѣстомъ“ для одной изъ сотенъ казацкаго Брацлавскаго полка (Бодневскій, „Регистр. войска запорожск.“, стр. 163). Съ временнымъ пораженіемъ казаковъ польскія войска занимаютъ Брацлавщину, и Б., какъ видный пунктъ, назначается въ 1651 г. мѣстомъ пребыванія цѣлой хоругви короннаго войска (Michałowski, Księga pamięt., стр. 624). Около этого времени онъ находится во владѣніи Черниговскаго каштеляна Яна Одржевольскаго, но въ 1652 г. Петръ Потоцкій, староста Каменицкій, совершаетъ набѣдъ на него и, не смотря на то, что въ мѣстечкѣ имѣлся укрѣпленный замокъ, овладѣваетъ имъ (Винниц. городск. кн., л. 33). Вслѣдъ затѣмъ въ Б. производится укрѣпленія и къ 1659 г. онъ становится укрѣпленнымъ городомъ (Sellagius, стр. 366). Въ 1663 г. Анна Одржевольская совершаетъ форменную сдѣлку съ Николаемъ Потоцкимъ на продажу ему Б. Въ 1664 г. Б. временно переходитъ во владѣніе Ивана Выговскаго, извѣстнаго сподвижника Богдана Хмельницкаго и впоследствии гетмана (Летичев. городск. кн., л. 5—6), но затѣмъ опять возвращается къ Потоцкимъ. Въ 1666 г. здѣсь безчинствуетъ regimentарь Моховскій съ отрядомъ жолнеровъ; является на выручку гетманъ Дорошенко съ кышаками и татарами, громитъ и разгоняетъ поляковъ (Лѣтоп. Грабички, стр. 192). Въ 1672 году турки при занятіи Подолія берутъ приступомъ Б., и Халиль-паша оставляетъ тур. гарнизонъ въ замкѣ, но затѣмъ скоро очищаетъ его (Dr. Antoni L. Orowiad. histor. I, 49 и IX, 331). Къ этому времени надо отнести и разрушеніе здѣсь православнаго храма, разграбленіе его драгоценностей и исчезновеніе особенно чтимой въ народѣ иконы Божіей Матери. По уходѣ турокъ, новый православный храмъ воздвигнуть бытъ среди замковыхъ укрѣпленій мѣстечка (память объ этомъ доселѣ хранится въ мѣстномъ народномъ преданіи). Съ конца XVII и до конца XVIII в. гр. Потоцкіе уже спокойно владѣютъ Б. и стараются укрѣпить здѣсь католицизмъ и унию. Особенно извѣстенъ въ этомъ отношеніи Францискъ-



Салезій Потоцкій, воевода Кіевскій; не только въ Б., но и во всѣхъ селахъ Б-ой волости завелъ онъ униатскія церкви (Арх. Ю.-З. Р. ч. I, т. IV, стр. 584); въ мѣстечкѣ воздвигъ величественное зданіе для католическаго Св.-Троицкаго (тринитарскаго) монастыря и пригласилъ извѣстнаго художника Иосифа Прагга для раскраски этого зданія. Въ 1787 г. король Станиславъ-Августъ, проездомъ оставившись въ Б., любовался фресками и другою живописью Прагга (Крај. 1889 г. № 25). Тотъ же Потоцкій, заботясь о греко-униатахъ, надѣлялъ землями и разными угодьями мѣстное духовенство Б., обезпечивалъ храмы и т. д. Однако православіе здѣсь никогда не умирало. Въ 1741 г. оно имѣло еще свой приходъ, должно быть доживавшій уже послѣдніе дни, такъ какъ позже здѣсь былъ только униатскій приходъ; православіе оживилось ко времени „колѣвщины“, когда, по распоряженію Гервасія Лицкевскаго, еп. Переяславскаго, въ Б. учреждена была православная протопопія (Тр. Ком. в. V, стр. XV; вып. VIII, стр. 259). Но затѣмъ православіе, придавленное въ 1768 г. конфедератами, занявшими Б. сильными отрядами, опять воспрянуло въ 1773 г. вмѣстѣ съ приходомъ сюда русскихъ войскъ. Подъемъ православія въ этотъ разъ былъ настолько силенъ, что въ Браиловской протопопіи воссоединился съ нимъ 21 священникъ и 1 приходъ (Труды Ком. в. VIII, стр. 256). Съ уходомъ русскихъ войскъ опять восторжествовала униа; Браиловскій протопопъ Крыжковичъ (или Крыжковичъ) перешелъ въ нее (Тр. Ком. в. V, стр. XV), а къ 1790 г. прекратила свое существованіе и Браиловская православная протопопія (Тр. Ком. в. VIII, 202). Наконецъ, въ 1799 г. восстановлено въ Б. и его окрѣсть православіе навсегда, при дѣятельномъ участіи прот. с. Войтовки Вазилія Мокрицкаго (Тр. Ком. VIII, 298). Въ это время въ Б. является три православныхъ прихода: Троицкій и Рождество-Богородицкій на мѣстѣ цыфирнаго Петро-Павловскаго, а также Іоанно-Богословскій — вышѣ с. Москаленка. Въ началѣ XIX ст. Б. отъ Потоцкихъ, путемъ брачныхъ сопряженій, переходитъ во владѣніе Фелиціана Юковскаго, который принужденъ былъ въ 1868 г. продать его Фонъ-Мекку, извѣстному въ свое время желѣзнодорожному дѣятелю. Въ настоящее время Б. составляетъ имѣніе князя Горчакова. Къ 30-мъ годамъ нынѣшняго столѣтія храмъ Св.-Троицкаго прихода прішелъ въ совершенную ветхость. Между тѣмъ въ 1832—1833 г. упраздненъ былъ въ Б. римско-катол. тринитарскій монастырь и рѣшено было обратить зданіе его въ приходскую церковь; эта церковь освящена была въ честь Св. Троицы, и въ 1837 г. къ ней приписана Рождество-Богородичная, построенная въ 1770 г. Такимъ образомъ изъ двухъ приходовъ въ Б. составилъ одинъ. Въ 1845 г. онъ лишился своей главной церкви, такъ какъ въ ней помещенъ былъ Виницкій дѣвичій монастырь. Постройка новой приходской церкви во имя свв. Апостоловъ Петра и Павла затянута на 40-лѣтъ, благодаря интригамъ помѣщика Юковскаго, обизвавшагося строить ее. Наконецъ она воздвигнута была въ 1886 г. уже при содѣйствіи помѣщицы Надежды Фонъ-Меккъ, на средства прихожанъ и 12000 руб., удержанныхъ Гражданскою Палатою съ Юковскаго. Теперь этотъ храмъ представляетъ собою величественное кирпичное зданіе, обь одномъ куполѣ, въ видѣ удлиненнаго креста, съ колокольнею и съ алтаремъ, обращеннымъ на сѣверо-востокъ, внутри свѣтлое, просторное, украшенное колоннами, пилястрами и хорошо расписанное. Иконостасъ—деревянный въ три яруса. Рождество-Богородичная церковь старинной архитектуры, въ видѣ корабля обь одномъ куполѣ (два другихъ сдѣланы въ недавнее время), сохраняется и тщательно поддерживается до сихъ поръ.



На Браиловскомъ приходскомъ кладбищѣ имѣется еще маленькая каменная церковь во имя Всѣхъ Святыхъ, перестроенная въ 1872 г. изъ усыпальницы. Нынѣшній Петро-Павловскій приходъ Б. состоитъ изъ самаго мѣстечка и прилегающихъ къ нему предмѣстій: Чмелевки, Сукачевки, или Сухачевки, Казачевки и Завалы. Въ последнее время (1898 г.) числилось 2000 слишкомъ прихожанъ обоюго пола. Все это—крестьяне-малороссы, за исключеніемъ нѣсколькихъ душъ жидовъ и почетныхъ гражданъ, которые занимаются по преимуществу хлѣбопашествомъ; кромѣ того, многіе изъ нихъ промышляютъ ремеслами: сапожнѣмъ, гончарнѣмъ, ткацкѣмъ, плотническимъ, столярнѣмъ и кузнечнѣмъ; торгуютъ съѣстными припасами въ мѣстечкѣ, особенно во время нацыва богомольцевъ въ Б.; работаютъ на мѣстныхъ заводахъ: сахарномъ, винокуренномъ и кирпичномъ, на желѣзной дорогѣ, а также занимаются добываніемъ извести и камня. Наряду съ православнымъ населеніемъ въ Б. проживаетъ много католиковъ, а особенно евреевъ. Церк. земли: усад. 3 д. 1908 с., нах. 72 д. 1278 с., сѣнок. съ дубовымъ лѣсомъ 7 д. 2176 с., въ урочищѣ „Орловскаго“ и подъ р. Ровомъ 4 д. 625 с., хутора съ фруктовыми деревьями и чернымъ лѣсомъ 9 д. 1748 с., а всего 98 д. 535 саж. Въ приходѣ имѣется съ 1873 г. народное училище М. Н. П. Школа грамоты для дѣвочекъ съ 1898 г. помѣщается временно въ каменной сторожкѣ при церкви, но будетъ переведена во вновь выстроенное, при содѣйствіи кн. Горчакова, кирпичное просторное зданіе, въ которомъ предложено также завести воскресные классы для взрослыхъ женщинъ. Домъ для священника отремонтированъ помѣщикомъ въ 1881 г.; домъ для псаломщика построенъ въ 1881 г. на средства помѣщика.—Рим.-католическій костелъ во имя Пресв. Троицы, каменный, построенный въ 1879 г. отчасти на средства помѣщ. Юковскаго, отчасти на средства прихожанъ, имѣетъ прихожанъ около 5126 д. и славится статуей Іисуса Христа, ятимой какъ чудотворная.

381. **Будки** или **Будки** с. съ д. *Майданомъ-Будецкимъ*—находится въ 12 в. на ю.-в. отъ ж.-д. ст. „Жмеринка“, гдѣ близк. почт.-телегр. контора, и въ 6 в. на с. отъ ж.-д. ст. „Ярошенка“. Оно расположено по двумъ склонамъ небольшихъ плоскогорій, при незначительномъ ручейкѣ безъ названія, образующемъ мелководный прудъ. Кругомъ мѣстность лѣсистая, холмистая, на высокомъ водораздѣлѣ двухъ рѣкъ—Буга и Мурафы. Почва мѣстности суглинчатая и довольно плодородная; климатъ благоприятствуетъ здоровью жителей. Будецкій-Майданъ лежитъ на ю.-в. отъ Б., отдѣленный отъ этого села юго-восточномъ Кіево-Одесской жел. дороги и полянами пространствомъ въ 300 кв. с. Народное преданіе гласитъ, что въ половинѣ XVIII в. на томъ мѣстѣ, гдѣ нынѣ расположена Б. съ М., росли еще дремучіе лѣса, принадлежавшіе гр. Потоцкимъ. Последніе рѣшили устроить здѣсь поташный и смоляной заводы и отирали сюда партіи рабочихъ, селившихся въ наскоро сколоченныхъ шалашахъ или „будахъ—будкахъ“. Съ теченіемъ времени, съ развитіемъ дѣятельности заводовъ, число рабочихъ все увеличивалось многими привалыми людьми и, наконецъ, образовалось изъ нихъ нѣкое постоянное селеніе Будки, а въ нѣкоторомъ отдаленіи отъ него, нѣсколько выше, на новомъ удивительномъ мѣстѣ устроился приселокъ Майданъ. Въ районѣ послѣдняго и доселѣ устояли три большихъ холма, состоящихъ изъ золы, угля и другихъ остатковъ обжигавшагося здѣсь нѣкогда лѣса. Приходскій храмъ во имя св. Арх. Михаила устроенъ былъ здѣсь въ 1775 г. и сначала былъ униатскимъ. Первый священникъ Б. Гри-



горій Балицкій умеръ въ 1798 г. православнымъ. Около этого времени (въ 1797 г.) въ приходѣ числилось 460 д. обоюго пола. Въ наст. время прихожанъ 1117 д.; все это—крестьяне-малороссы, которые занимаются хлѣбопашествомъ; кромѣ того многіе изъ нихъ промышляютъ производствомъ деревянныхъ издѣлій: повозъ, саней, кодесъ, ведеръ, бочекъ и т. д., отчасти пчеловодствомъ и сажовымъ ремесломъ. Наряду съ православными крестьянами живутъ бывшіе однодворцы католики, въ количествѣ 15 дворовъ. Приходскій храмъ Б. со времени постройки въ 1775 г. сохраняетъ въ общихъ чертахъ свой первоначальный видъ.—деревянный, о трехъ куполахъ, крытъ жестию. Иконостасъ въ немъ много-ярусный, старой живописи, современной постройки храма. Церк.-прих. школа съ 1865 г.; съ 1894 г. имѣетъ особое зданіе о двухъ отдѣленіяхъ, въ одномъ изъ которыхъ съ 1895 г. помѣщается школа грамоты для дѣвочекъ. Церк. земли: усад. 2 д. 1751 с., пах. 36 д. 2341 с., сѣв. 3 д. 640 с., лѣса грабового 3 д. 1579 с., подъ кладбищами 1900 с. и подъ границами 880 с. Причт. помѣщенія деревянныя, устр. въ 1877 г. стариннымъ церк.-прих. попечительствомъ.

382. **Василевка** с.—расположено въ южной окраинѣ уѣзда, при рѣчкѣ Шнигавиѣ, въ 10 вер. отъ м. Краснаго на сѣв. Къ приходу принадлежатъ поселки: *Зарянка*, *Майданъ* и *Отоки*. Нѣкогда В. принадлежала къ мѣстнымъ Каменецкихъ р.-кат. бискуповъ. Прихожанъ вышѣ около 1000 д. обоюго пола; это главнымъ образомъ крестьяне-малороссы, занимающіеся хлѣбопашествомъ. Въ приходѣ живетъ около 80 душъ об. пола раскольниковъ. Приходская церковь—во имя св. Архистр. Михаила, деревянная, построенная въ 1758 г. Первоначально она была трехкупольная, а въ 1875 передѣлана въ однокупольную. Колокольня деревянная, постройки того же времени, какъ и церковь. Въ церкви есть чтимая икона Божіей Матери съ Богомладенцемъ. Внизу иконы надпись: Sancta Maria Passariensis An. D. 1728. Величина иконы 1½ арш. вышины и 1 арш. ширины; при иконѣ есть металлическія привѣски съ изображеніемъ солнца, сердца, глазъ и др. Церк. земли: усад. 3 д., пахат. 24 д. и сѣнок. 6 д. Домъ для священника устроенъ въ 1871 г. на средства прихожанъ, а для псаломщика въ 1887 г. на счетъ мѣстныхъ помѣщиковъ. Церк.-прих. школа съ 1885 года.

383. **Ворошиловка** м.—расположено на низменности, по обѣимъ сторонамъ р. Буга, и отстоитъ отъ уѣзднаго города на югъ въ 25 вер., а отъ ближайшей ж.-д. станціи „Ривань“ въ 7 вер. Благодаря низменному мѣстоположенію прихода и близости р. Буга, разливы этой рѣчки и образующаяся здѣсь осенью и весною сырость развиваютъ эпидемическія болѣзни; въ лѣтнее же время, благодаря песчаноглинистой почвѣ, сырость быстро уничтожается и мѣстность становится благоприятной для здоровья. Православнаго населенія въ этомъ приходѣ 662 м. п. и 688 ж. п. Населеніе занимается главнымъ образомъ хлѣбопашествомъ; многіе занимаются рыбною ловлею въ р. Бугѣ, а нѣкоторые въ свободное отъ полевыхъ работъ время—ремеслами: плотничествомъ, столярствомъ, сапожничествомъ и портняжничествомъ. На основаніи народнаго преданія, замѣтныхъ остатковъ нѣкогда существовавшихъ земляныхъ укрѣпленій и каменныхъ погребовъ, а также двухъ ручейковъ съ признаками искусственнаго ихъ происхожденія, надо полагать, что мѣсто, занимаемое теперешнею Ворошиловкою, было нѣкогда какою-то укрѣпленною стоянкою. Изъ такъ называемыхъ възвѣтъ, хранящихся въ церковномъ архивѣ, видно, что унія въ приходѣ существовала до 1789 года. Настоящій



Рождество-Богородичный храмъ деревянный, на каменномъ основаніи, съ такою же отдѣльно устроенною колокольнею, построены на средства прихожанъ въ 1750 г. Храмъ этотъ первоначально былъ трехкупольный, но, вследствие поврежденія, причиненнаго наводненіемъ отъ разлива рѣки Буга, бывшаго въ 1844 г., главный куполъ обрушился; нарушенная наводненіемъ прочность зданія храма требовала свитія остальныхъ двухъ куполовъ и устройства вмѣсто 3-хъ одного купола; такой ремонтъ церкви былъ произведенъ въ 1845 году. Въ 1869 г. кровля храма вмѣсто теса была покрыта желѣзомъ. Иконостасъ въ храмѣ пяти-ярусный старинный и, какъ видно, никогда не обновлялся. Въ 1899 году вчернѣ оконченъ постройкою новый храмъ, начатый постройкой въ 1898 г. Этотъ храмъ деревянный на каменномъ основаніи, однокупольный съ 5-ю главами, крытый желѣзомъ и снаружи покрашенный. Стоимость храма по сметѣ опредѣлена въ 12,000 руб. Къ нему пристроена деревянная же колокольня. Въ 1860 году была открыта въ В. церковная школа, существовавшая до времени устройства здѣсь въ 1875 г. однокласснаго министерскаго народнаго училища. Церк. земли: усад. 2 д. 2133 с., пах. 33 д. 366 с., сѣн. 8 д. 2023 с., а всего 44 д. 2122 с. Причт. помѣщенія ветхи.

384. **Дзюловъ с.**—находится въ 10 вер. на ю. отъ ж.-д. ст. „Жмеринка“, гдѣ имѣется и ближайшая почт.-телегр. контора. Оно расположено въ мѣстности холмистой и значительно дѣсястой, съ суглинистой, въ дождь вязкой, плодородной почвой; большіе сады украшаютъ его. До 1836 г. Д. состоялъ изъ двухъ приходовъ—Успенскаго и Михайловскаго, а въ этомъ году первый былъ упраздненъ и все населеніе Д. причислено къ приходу Михайловскому. Съ 1847 г. къ этому же приходу приписана д. *Алексеенка*. Нынѣ въ Д. числится 1557 д. прихожанъ об. пола, а въ д. А.—847 д. об. п. Все это—крестьяне-малороссы, которые прежде всего занимаются хлѣбопашествомъ; кромѣ того, многіе изъ нихъ промышляютъ навозомъ и выжиганіемъ извести изъ мѣстнаго камня-известняка. Наряду съ православными въ приходѣ проживаютъ два семейства католиковъ и три семейства евреевъ. До 1836 г. въ Д. существовала деревянная церковь въ честь Успенія Пресвятыя Богородицы, которая въ семь году была разобрана. Церковнице ея зашло теперь крестьянскими усадьбами, а на мѣстѣ св. престола стоитъ крестъ. Другая церковь во имя св. Архистратига Михаила была позже разобрана и заново отстроена на новомъ мѣстѣ, на томъ же мѣстѣ (на мѣстѣ стараго престола устроена часовенка съ крестомъ въ 1891 г.); деревянное зданіе ея, однокупольное, обошлось прихожанамъ въ 11,000 р. Иконостасъ въ ней одноярусный, новый. Въ приписной А. также имѣется храмъ въ честь Покрова Пресв. Богородицы, деревянный, построенный въ 1874 г. на сумму 4,000 руб., пожертвованную прихожанами. Иконостасъ въ немъ одноярусный. Церк. земли: усад. 3 д. 500 с., пах. 70 д. 780 с., подъ хуторомъ 3 д. 300 с., подъ погостомъ 420 с., подъ улицей 440 с. и подъ двумя кладбищами 2038 с., всего 77 д. 2078 с. Церк.-прих. школа въ Д. съ 1880 г.; съ 1895 г. помѣщается въ новомъ, весьма удобномъ зданіи; въ А. школа грамоты съ 1884 г., а съ 1896 г. также имѣетъ хорошее удобное помѣщеніе. Домъ для священника построенъ въ 1887 г. на средства мѣстныхъ землевладѣльцевъ; для псаломщика—въ 1879 г. на средства церк.-прих. попечительства.

385. **Жмеринка-Великая с.**—расположено на возвышенно-холмистой мѣстности, въ 2 вер. отъ рѣки Рова. Недалекъ отъ села находится ж.-д. ст. „Жме-



Винницкій у. 5 окр.

ринка". Все село утопает въ садахъ, а иѣкогда оно было окружено дремучими лѣсами, тянувшимися на цѣлѣе десятки версты; жалкимъ напоминаніемъ о нихъ служатъ теперь все болѣе и болѣе уничтожаемая, благодаря близости желѣзной дороги, крестьянскія „левады". Возвышенное мѣстоположеніе, обиліе садовъ и лѣсовъ въ климатическомъ отношеніи дѣлаютъ село весьма благоприятнымъ для жизни. Народонаселеніе (м. 636 и ж. 629)—крестьяне православнаго исповѣданія. Близость желѣзно-дорожной станціи все болѣе и болѣе измѣняетъ образъ жизни и занятій мѣстнаго крестьянскаго населенія: крестьяне занимаются, главнымъ образомъ, виноземъ, работаютъ поденно и служатъ при желѣзной дорогѣ, и лишь отчасти продолжаютъ обрабатывать землю. Почва—глинистая и при хорошей обработкѣ даетъ удовлетворительные урожаи. Благодаря тому, что ж.-д. ст. „Жмеринка" стала узловой для Одесско-Кіевской, Волочиской и Могилевско-Новоселицкой линий, мѣстность у с. Жмеринки стала быстро заселиться, и теперь тамъ, гдѣ иѣкогда торчали пни и кочки, высятся прекрасныя зданія и постепенно образуется городокъ, по расклинировкѣ своихъ мощеныхъ улицъ не уступающій многимъ уѣзднымъ городамъ. Къ селу постепенно присоединяются новыя поселенія, каковы: Семейовка, Хутора, Пенька, Цегольня, Жмеринка-станція (поселокъ). Старый храмъ, построенный въ 1785 г. стараніемъ и на средства прихожанъ, существовалъ до 1878 г., а въ 1879 г. построенъ новый деревянный, съ такою же колокольнею, на каменномъ основаніи и съ каменной оградой—въ честь Собора св. Архистратига Михаила, съ благословенія преосв. Θεогноста, на средства прихожанъ (8000 р.). Въ 1884 г. на кладбищѣ изъ матеріала старой церкви устроена часовня. Иконостасъ 1879 года. Церк. земли: усад. 3 д., пах. 40 д., 300 с., сѣн. и лѣса 47 д., 300 саж. Церковные дома—деревянные; для свещен. построенъ въ 1877 г., домъ псаломщика ветхій. Въ селѣ существуетъ министерское училище съ 1875 г., помѣщавшееся до 1894 г. въ зданіи существовавшей здѣсь раньше „сельской школы", а въ этомъ году оно было переведено въ новое зданіе. Кроме того, существуетъ въ селѣ женская школа грамоты, открытая въ 1897 г.

386. **Жмеринка-Малая с.**—находится въ 2 вер. отъ ж.-д. ст. „Жмеринка", гдѣ имѣется и ближайшая почт.-телегр. контора. Оно расположено между двумя холмами, у протекающаго въ долину безымяннаго ручейка. Климатическія условія не благоприятствуютъ здоровью жителей: каждый годъ здѣсь весною или осенью не обходится безъ эпидемическихъ болѣзней,—такихъ, напр., какъ скарлатина, дифтеритъ и др. Почва мѣстности—суглинистая и въ общемъ плодородная. Существуетъ въ народѣ преданіе, что Ж.-М. образовалась изъ крестьянъ, выселенныхъ сюда во времена крѣпостнаго права за различныя преступленія, при чемъ первоначальное поселеніе это вначалѣ носило названіе „Хутора", а потомъ лишь стало извѣстно подъ именемъ М.-Ж., въ зависимость, должно быть, отъ близъ лежащей Великой-Жмеринки, которая выслала туда многихъ своихъ поселенъ. Въ последнее время (1898 г.) въ М.-Ж. числится около 1200 д. прихожанъ обою пола. Все это—малороссы-крестьяне, занимающіеся по преимуществу хлѣбопашествомъ. Тѣ изъ нихъ, которые не имѣютъ земельнаго надѣла, уходятъ на заработки при желѣзной дорогѣ. Кроме того къ сему приходу относятся и служащіе на ж.-д. станціи „Жмеринка". Въ 1900 г. учрежденъ здѣсь второй штатъ причта, состоящій изъ священника, діакона и псаломщика. Приходскій храмъ во имя св. великомуч. Параскевы построенъ въ 1731 г. изъ дубоваго дерева въ срубъ, о трехъ куполахъ.



въ видѣ корабля, и безъ особыхъ перестроекъ сохранился до сихъ поръ. Тесовая крыша на немъ въ послѣдніе годы „барщины“ замѣнена была жестяною, на средства помѣщика Гловацкаго. Иконостасъ въ храмѣ одноярусный, обновленный въ 1870 г. При желѣзно-дорожной станціи находится приписанная каменная церковь во имя св. кн. Александра Невского, устроенная въ 1896 г. на средства вѣдомства Ю.-З. ж. дор. Церк. земли: усад. 3 д., пах. 26 д. и сѣн. 15 д. Церк.-прих. школа съ 1869 г.; съ 1889 г. помѣщается въ просторномъ зданіи, выстроенномъ на средства прихожанъ съ пособіемъ отъ Еп. Уч. Совѣта; стоимость всей постройки 1500 р.

387. **Кудовцы** или **Кудіевцы** с.—расположено на равнинѣ при рѣкѣ Мурафѣ, берущей свое начало въ близъ лежащемъ селѣ Мальчовцахъ, и находится отъ ближайшей ж.-д. станціи „Сербиновцы“ въ 6 верст. Обиліе садовъ въ селѣ и близости лѣса и рѣки дѣлаютъ мѣстность въ климатическомъ отношеніи здоровою. Народонаселеніе (693 м. и 728 ж.)—крестьяне, частью православнаго, частью католическаго (8 м. и 15 ж.) вѣроисповѣданій. Главное занятіе—земледѣліе, а побочная—извозъ и ткачество. Почва—глинистая и по качеству средне-урожайная. Село это очень древнее: оно упоминается уже въ XV в. (см. „Барское староство“ М. Грушевскаго, стр. 41). На томъ мѣстѣ, гдѣ теперь находится село, по разсказамъ старожиловъ, была дремучій лѣсъ, составлявшій собственность нѣсколькихъ помѣщиковъ. У каждаго помѣщика былъ свой полѣвничекъ, для котораго тамъ же въ лѣсу были построены жилой домъ и хозяйственные постройки. Такимъ образомъ, въ лѣсу было нѣсколько хуторовъ, которые, чрезъ нѣкоторое время увеличившись, слились въ одно цѣлое и образовали село Кудовцы. Поэтому К. еще и теперь раздѣляются на нѣсколько частей или улицъ, имѣющихъ каждая свое специальное названіе: Шендлейщина, Рольщина, Жабоклицьщина, Чернецщина—отъ фамилій владѣтелей лѣса (Шендлей, Рольскій, Жабоклицьскій, Чернецкій или Чернецъ). Происхожденіе же названія самаго села неизвѣстно. Въ XVIII в. въ К. была униа; послѣднимъ униатскимъ и первымъ православнымъ священникомъ былъ Іоаннъ Григоровичъ (съ 1805 по 1819 г.). Теперешній храмъ—деревянный, на каменномъ основаніи, съ такою же колокольнею и оградой вокругъ церкви, съ одной стороны деревянною, а съ другой—каменною; построенъ въ селѣ К. во имя св. Параскевы въ 1752 г. на средства прихожанъ, и съ тѣхъ поръ наружный видъ его перемѣнамъ не подвергался: при немъ деревянная же колокольня. Иконостасъ въ церкви—старый, пяти-ярусный, деревянный, позолоченный. Церк. земли: ус. 1 д. 1315 с., пах. 25 д. 920 с. и сѣн. 11 д. 340 с., а всего 38 д. 175 с. Дома для церковно и священнослужителей построены въ 1887 г. на средства мѣстныхъ помѣщиковъ. Съ 1875 по 1895 г. въ приходѣ была школа грамоты, а съ 1895 г. церковно-приходская школа.

388. **Леляки** с.—Приходъ этого села состоитъ изъ двухъ поселеній: с. Лелякъ и присѣака *Тартака*. Село Леляки расположено на нѣсколько покатой равнинѣ, а присѣлокъ Тартакъ—на косогорѣ вдоль рѣки Рова. Отъ ближайшей ж.-д. ст. „Бранловъ“ въ 2-хъ вер.; а отъ станціи „Жмеринка“—въ 4-хъ вер. Близость лѣса съ двухъ сторонъ (вост. и запад.) дѣлаютъ мѣстность въ климатическомъ отношеніи благоприятной для здоровья. Народонаселеніе (366 м. и 324 ж.)—крестьяне православнаго исповѣданія. Главное занятіе крестьянъ—хлѣбопашество и работы на желѣзной дорогѣ. Почва частью черноземная, частью суглинистая. Существующій въ приходѣ деревянный на каменномъ основаніи, съ такою же при немъ



колокольной. Космо-Даміановскій храмъ построенъ въ 1753 году на средства прихожанъ; въ 1880 году оныя поднятъ на каменное основаніе, снаружи обшитъ новыми досками и раскрашенъ масляными красками; на южной сторонѣ алтаря построена новомарина, а на западной сторонѣ храма притворъ. Въ 1886 г. устроенъ новая трехъ-ярусная иконостасъ. Последнимъ униатскимъ и первымъ православнымъ священникомъ былъ Андрей Литвинскій (съ 1785 по 1826 г.), принявшій православіе вмѣстѣ съ прихожанами въ 1794 г. Съ 1874 г. по 1889 г. приходъ села Делякъ числился причисленнымъ къ приходу Михаило-Архангельской церкви села Великой-Жмеринки. Церк. земли: усад. 3 д. 360 с., пах. 30 д. 45 с., сѣн. 18 д. 753 с., кустарниковъ для настилки 3 д. 1000 с., а всего 54 д. 2158 с. Домъ построенъ только для священника въ 1889 г. Церк.-прих. школа существуетъ въ селѣ Делякахъ съ 1894 г. и помѣщается въ собственномъ зданіи.

389. **Малиновъ** с.—расположено на трехъ довольно возвышенныхъ холмахъ и находится отъ ближайшей ж.-д. станціи „Жмеринка“ въ 20 вер. Благодаря возвышенному мѣстоположенію и обилію садовъ, въ климатическомъ отношеніи мѣстность благоприятна. Народонаселеніе (497 м. и 465 ж.)—главнымъ образомъ малороссы православнаго исповѣданія и небольшая часть католиковъ и евреевъ. Главное занятіе—хлѣбопашество, но кромѣ того жители занимаются выдѣлкою холста, извозомъ и отхожими промыслами. Почва—черноземная и по мѣстамъ глинистая, средней урожайности. Историческихъ данныхъ объ образованіи села не сохранилось; вѣроятно только, что некогда мѣстность, занимаемая теперь селомъ, была покрыта лѣсами, со временемъ уничтоженными. Теперь существующая въ селѣ Кресто-Воздвиженская деревянная съ такою же колокольною и оградой церковь построена въ 1781 г. на средства прихожанъ и съ тѣхъ поръ существеннымъ перемятамъ не подвергалась, только нѣсколько разъ была окрашиваема снаружы. Церк. земли: ус. 2 д., пах. 30 д., сѣн. 8 д., а всего 40 д. Прихт. помѣщенія ветхи. Школа грамоты открыта въ М. въ 1874 г. священникомъ Сибгурскимъ; до 1896 г. помѣщалась въ наемной квартирѣ, а въ этомъ году переведена въ собств. зданіе.

390. **Москалевка** с.—расположено на равнинѣ при рѣкѣ Ровѣ, въ предмѣстьи м. Браилова, и отстоитъ отъ ближайшей ж.-д. станціи „Браиловъ“ въ 2-хъ вер. Народонаселеніе (594 м. и 632 ж.) состоитъ главнымъ образомъ изъ крестьянъ православнаго исповѣданія, но есть и крестьяне-католики (140 м. и 155 ж.) и еврей-мѣщане. Главное занятіе—хлѣбопашество; но многіе крестьяне работаютъ на существующемъ въ приходѣ сахарномъ заводѣ, занимаются торговлею и ремеслами въ м. Браиловѣ, при которомъ находится село. Мѣстность въ климатическомъ отношеніи здоровая; почва—глинисто-песчаная, средней урожайности. Образованіе села такъ объясняютъ. Въ царствованіе Екатерины II отслужившимъ свой срокъ солдатамъ давались земельные надѣлы; одному изъ такихъ солдатъ данъ былъ надѣлъ въ теперешней Москалевкѣ; а такъ какъ солдаты въ народѣ вѣстны подъ именемъ „москалей“, то и поселеніе, образовавшееся первоначально изъ семейства солдата, получило названіе Москалевки. Св.-Іоанно-Богословская церковь села Москалевки построена въ 1752 году стараніемъ и на средства прихожанъ. Во время унии эта церковь находилась на другомъ мѣстѣ, гдѣ теперь стоитъ каменный крестъ, но это мѣсто оказалось низменнымъ и сырымъ, а потому около 1839 года церковь была перенесена на свое теперешнее мѣсто. Эта церковь—трехъкупольная, деревянная, на каменномъ основаніи, крытая жезью, съ дере-



виною при ней колокольней: Иконостасъ—трехъ-ярусный 1883 г. Особенно почитаются въ приходѣ и считаются чудотворными двѣ старинныхъ иконы: Божіей Матери и великомуч. Іоанна Воина. Въ 1873 г. на средства прихожанъ (1200 р.) построена каменная часовня. Изъ священниковъ выдающимся былъ Дорошкевичъ, 50 лѣтъ прослужившій въ приходѣ (съ 1839 по 1889 г.) и отличавшійся ревностною заботливостію по благоустройству церкви и прихода. Церк. земли: усад. 1 д. 1752 с., пах. 28 д. 1992 с., сѣнок. съ лѣсомъ 17 д. 304 саж., хутора съ кустарник. 4 д. 262 с., а всего 51 д. 1910 с. Притч. помѣщенія построены въ 1881 г. землевладѣльцемъ княземъ Горчаковымъ. Въ 1897 г. въ М. открыта школа грамоты.

391. **Носковцы** с.—расположено на двухъ невысокихъ холмахъ, раздѣленныхъ довольно глубокимъ оврагомъ, на днѣ котораго протекаетъ небольшой ручей, вытекающій изъ „Морозовыхъ“ колодезь. Эти колодцы снабжаютъ водою всю деревню. Отъ ближайшей ж.-д. станціи „Севериновка“ въ 10 в.; невдалекѣ отъ села на в. находится м. Станиславчикъ. Климатическія условія мѣстности не совсѣмъ благопріятны для здоровья: отсутствіе въ селѣ проточной воды и непроездная грязь въ теченіе почти полугода вредно отзываются на здоровьи мѣстнаго населенія. Народонаселеніе—малороссы православнаго исповѣданія (м. 1693; ж. 1675); занимаются хлѣбопашествомъ, лишь немногіе работаютъ на мѣстномъ сахарномъ заводѣ. Почва—частью глинистая, частью суглинистая, средней урожайности. Н. весьма древняго происхожденія: въ 1431 году кор. Ягайло записалъ это село иѣкому Лаврентію Цюлку и сыну его Петру (см. М. Грушевскаго: „Барское староство“, стр. 55). Въ 1751 г., по благословенію униатскаго епископа Анастасія Шептицкаго, на средства и стараніемъ прихожанъ построенъ въ селѣ Рождество-Богородичный храмъ, однокупольный, деревянный, имѣвшій форму корабля; а еще раньше здѣсь была также деревянная церковь и колокольня. Въ 1836 году храмъ былъ приподнятъ и поставленъ на каменный цоколь, а съ южной стороны къ нему были пристроена каменная ризница съ деревянной крышею. Въ 1842 году съ западной стороны пристроенъ къ храму деревянный притворъ, а въ 1871 году пристроены два притвора—съ сѣверной и южной стороны, съ крышами, поддерживаемыми 4-мя колоннами и образующими навѣсы надъ церковными дверями; въ томъ же году съ западной стороны храма пристроена деревянная на каменномъ основаніи колокольня, чрезъ которую—входъ въ церковь. Въ 1808 г. мѣстнымъ крестьяниномъ Михаиломъ Осадчукомъ, имѣето стараго и ветхаго иконостаса, устроилъ новый деревянный, трехъ-ярусный, стоимостью въ 900 руб.; въ 1897 г. иконостасъ этотъ былъ совершенно обновленъ: вызолоченъ и окрашенъ заново. Въ настоящее время храмъ имѣетъ крестообразную форму, съ двумя куполами. Изъ священниковъ выдающимися были: Георгій Базалицкій (1822—1844), оставившій въ прихожанамъ добрую память своею энергичною дѣятельностію на пользу прихода, и Алексѣй Базалицкій (1849—1872), много потрудившійся для церкви и прихода. Въ 1862 году мѣстнымъ помѣщикомъ генераломъ Дюгамелемъ, при содѣйствіи священника, была открыта церковно-приходская школа, помѣщавшаяся въ домѣ, построенномъ тѣмъ же помѣщикомъ, и просуществовавшая до 1877 года. Въ 1884 году открыто въ приходѣ министерское училище. Церк. земли: усад. 3 д. 2380 с., пах. 28 д. 1521 с., сѣнок. 12 д. 570 с., сѣнок. съ лѣсомъ 3 д. 174 с., подъ церковью и погостомъ 310 с.,—всего 50 д. 145 с.



392. **Рыжавка с.**—расположено при двухъ рѣчкахъ Потокъ и Самскъ, на одномъ небольшомъ холмѣ; отъ ближайшей ж.-д. ст. „Гнивань“ въ 8 в. Горное мѣстоположеніе и обиліе воды дѣлаютъ мѣстность въ климатическомъ отношеніи благоприятной. Почва—глинистая, а частью черноземная и песчаная. Народонаселеніе (443 м. и 439 ж.) состоитъ изъ крестьянъ православнаго исповѣданія; главное занятіе—хлѣбопашество, а побочныя—выдѣлка холста, работы на ближайшемъ сахарномъ заводѣ и отхожіе промыслы. Историческихъ данныхъ объ образованіи прихода не сохранилось. Нынѣшній деревянный съ такою же колокольною и оградой храмъ во имя св. Архистратига Михаила построенъ въ 1804 г. на средства прихожанъ, и существеннымъ переѣмамъ со времени своего созданія не подвергался. Иконостасъ—давній, но неизвѣстно точно, какого времени. Церк. земли: усад. 2 д. 1990 с., пах. 29 д. 131 с. и сѣнок. 8 д. 1725 с., а всего 40 д. 1446 с. Въ 1862 г. была открыта школа грамоты, помѣщавшаяся до 1872 г. въ наемныхъ избахъ, а въ этомъ году переведена въ собственное деревянное зданіе. Домъ священника ветхій, а для псаломщика совсѣмъ нѣтъ.

393. **Сіомаки с.**—расположено на низменной мѣстности при р. Ровѣ и находится отъ ближайшей ж.-д. станціи „Жмеринка“ въ 3 вер. Мѣстность въ климатическомъ отношеніи, благодаря обилію растительности (садовъ и лѣса), благоприятная и здоровая. Народонаселеніе—малороссы православнаго исповѣданія (528 м. и 548 ж.); главнымъ образомъ занимаются хлѣбопашествомъ, но кромѣ того крестьяне работаютъ на близки находящемся сахарномъ заводѣ кн. Горчакова, занимаются извозомъ и некоторыми ремеслами (выдѣлкою холста и козъ). Почва—суглинистая и малоудобородная. По разсказамъ старожиловъ, село получило свое названіе оттого, что на мѣстѣ теперешняго прихода некогда поселилась семья, въ которой было семь сыновей; они были основателями села, и по числу ихъ оно получило свое названіе. Нѣкогда село принадлежало графу Потоцкому, продавшему его Карлу фонъ-Мекку, а теперь оно принадлежит князю Горчакову. Теперешній Св.-Покровскій храмъ построенъ въ 1763 году на средства прихожанъ на мѣстѣ старой, предъ тѣмъ сгорѣвшей церкви. Первоначально церковь была построена въ видѣ корабля и имѣла три купола, но въ 1873 г. былъ произведенъ капитальный ремонтъ церкви на средства прихожанъ: въ алтарной части храма были произведены дѣл. пристройки съ обѣихъ сторонъ, такъ что изъ этихъ пристроекъ образовалась ризница и пономарня, и церковь получила видъ крестообразный; съ западной стороны храма снятъ куполь и пристроена колокольная вмѣсто прежней, стоявшей отдѣльно. Иконостасъ—трехъ-ярусный, обдѣленный около 1888 г. Наиболее выдающимся священникомъ былъ Лука Хилитинскій (съ 1871 по 1887 г.), пастырь учительный и строгій, много потрудившійся на пользу прихода. Церк. земли: усад. 3 д., пах. 24 д., сѣнок. съ лѣс. и хутора 17 дес., а всего 44 д. Съ 1868 г. въ приходѣ существовала школа грамоты, переименованная въ 1895 г. въ церк.-приходскую школу, и въ 1896 г. переведена въ новое собственное зданіе. Церковные дома деревянные, построены помѣщикомъ въ 1877—1888 гг.

394. **Слобода-Носковецкая с.**—расположено по двумъ отлогамъ берегамъ рѣчки Мурафы, которая чрезъ каждыя почти дѣл. версты пересѣкается плотинами и мельницами; рѣчка—не рыбная, такъ какъ въ нее стекаетъ грязная вода изъ Носковецкаго сахарнаго завода; отъ этой причины рыба гибнетъ и распростра-



иеть дурной запахъ на весь приходъ; мѣстному населенію не только приходится дышать этимъ заразительнымъ воздухомъ, но и употреблять для пищи и питья зараженную воду, особенно весной, когда трудно бываетъ пробраться къ колодцамъ, которыхъ очень немного въ приходѣ. Этимъ обстоятельствомъ, а также и вообще грязнымъ и сырымъ климатомъ прихода, объясняются частыя лихорадочныя, ревматическія и зубныя болѣзни, которыми здѣсь страдаютъ мѣстные жители. Село отъ ближайшей ж.-д. станціи „Севериновка“ въ 7 вер., а отъ ст. „Жмеринка“ въ 10 вер. Почва земли, за малыми исключеніями, глинистая съ подпочвеннымъ камнемъ-известнякомъ; поэтому тутъ процвѣтають известковыя заводы, и мѣстное населеніе прихода (423 м. и 515 ж.), кромѣ главнаго своего занятія—хлѣбопашества, работаетъ на этихъ заводахъ (нѣкоторые круглый годъ); известковыми печами изрыты какъ крестьянскія усадьбы и полевая земля, такъ и помѣщичьи. Приходъ с. Слободы-Носковецкой образовался изъ выходцевъ окрестныхъ селъ, преимущественно изъ сосѣдняго с. Носковецъ; эти выходцы, въ числѣ немногихъ семействъ, поселились баншъ села Носковецъ и образовали селеніе, названное „Слободою“. Долгое время не имѣя собственнаго храма (до 1759 г.) и составляя сравнительно небольшое количество жителей, крестьяне поселенія были приписаны къ сосѣднему приходу, куда и обращались за удовлетвореніемъ своихъ религіозныхъ нуждъ, что продолжалось до 1808 года, когда назначень былъ къ Слободской церкви причтъ. Впоследствии поселеніе, стѣсненное помѣщичьими владѣніями, приобрѣли подъ усадьбы часть помѣщичьей земли, скоро ее застроили жилими и хозяйственными службами и такимъ образъ положили начало другой части села, въ которой теперь насчитывается до 60 домохозяевъ. Это новое поселеніе называется Волчокъ. Существующая теперь въ селѣ Кресто-Водвиженская церковь, деревянная, на каменномъ основаніи, построена въ 1759 г., съ благословеніи униат. епископа Шенгяцкаго, на средства прихожанъ. Въ 1839 г. эта церковь была подвита на каменное основаніе на средства мѣстнаго помѣщика Валеріана Столыгина; въ 1847 г. на средства того же помѣщика къ ней была пристроена деревянная колокольня. Въ 1851 г. церковь была обнесена каменной оградой, въ 1852 г. пристроена деревянная ризница, а въ 1868 г. пристроены деревянный притворъ на средства прихожанъ. Въ 1876 г. устроены новый иконостасъ на средства прихожанъ (8000 р.). Изъ священниковъ выдающимся по долготѣлней и энергичной службѣ на пользу прихода и церкви былъ Георгій Раданевичъ (съ 1849 по 1876 г.), оставившій доброе воспоминаніе въ сердцахъ прихожанъ. Церк. земли: усад. 3 д., пах. 31 д., сѣнок. и лѣса 19 д. 30 с., а всего 53 д. 30 с. Въ 1864 г. въ приходѣ были открыты школа грамоты, въ 1888 г. преобразованная въ церк.-приход. школу и перевесенная въ новое деревянное зданіе.

395. **Слободо-Потокъ** с.—расположено на склону небольшого холма, у подножья котораго протекаетъ небольшой ручей, притокъ Буга. Отъ ближайшей ж.-д. станціи „Жмеринка“ въ 8 вер. Народонаселеніе—малороссы православнаго исповѣданія (508 м. и 504 ж.)—занимается главнымъ образомъ хлѣбопашествомъ и отчасти пчеловодствомъ. Почва—суглинистая средней урожайности. На тѣхъ мѣстахъ, гдѣ въ настоящее время находятся села: Слободо-Потокъ, Старо-Потокъ и др. сосѣдня, по разсказамъ старожиловъ, былъ дремучій лѣсъ. Во время татарскихъ погромовъ въ этомъ лѣсу укрывался народъ сначала временно, а потомъ оставался на постоянное жительство, и такимъ образомъ было положено начало



небольшому поселенію. Впоследствии, по преданію, эти села—Старо-Потокъ и Слободо-Потокъ—служили мѣстами ссылки всѣхъ провинившихся въ чемъ-либо людей въ имѣніяхъ графовъ Потоцкихъ. Св.-Іоанно-Богословскій храмъ, существующій теперь въ приходѣ, построенъ около половины XVIII в., но въ первоначальномъ своемъ видѣ не сохранился. Сначала была построена маленькая однокупольная деревянная церковь, которая скоро оказалась тѣсною для прихода и въ 1778 г. была расширена, получивши видъ трехкупольной; въ 1888 г. три купола были сняты, и церковь снова передѣлана въ однокупольную; въ такомъ видѣ сохранилась она до настоящаго времени. Изъ священниковъ выдающимся по долгодѣтней и пріятной пастырской дѣятельности былъ Мартинъ Дудолькѣвичъ (въ 1799—1833 г.). Церк. земли: усад. 2 д., пах. 35 д. 1890 с., сѣв. 21 д. 1877 с.,—всего 59 д. 2291 саж. Причт. помѣщенія ветхи. Церк.-прих. школа открыта въ селѣ въ 1865 г. и до 1894 года служила школою для двухъ приходоѡ—Слободо-Потока и Старо-Потока и помѣщалась въ зданіи на границѣ этихъ приходоѡ, а въ 1894 г. была открыта отдѣльная школа въ приходѣ въ новомъ зданіи.

**СТАНИСЛАВЧИКЪ м.**—разположено частью въ низменности, имѣющей форму котловины, ограниченной холмистыми возвышеніями, частью на небольшихъ возвышенностяхъ; теченіе маленькой рѣчки раздѣляетъ его на двѣ части: часть, лежащая по лѣвую сторону рѣчки, составляетъ приходъ Покровской церкви, а по правую сторону—приходъ Вознесенской церкви. Отъ ближайшей ж.-д. ст. „Жмеринка“ въ 7 вер. Мѣстность, окруженная возвышенностями, довольно богатая лѣсами, въ климатическомъ отношеніи благоприятна. Народонаселеніе (м. 1035 п. ж. 991) состоитъ изъ крестьянъ православнаго исповѣданія, католиковъ и евреевъ-мѣщанъ. Главное занятіе крестьянъ—хлѣбопашество, а побочныя—извозъ, выдѣлка и торговля хозяйственными продуктами на ярмаркахъ, которыя бывають въ мѣстечкѣ черезъ каждыя двѣ недѣли по воскресеньямъ. Почва—частью черноземная, частью глинистая; въ окружающихъ же мѣстечко горахъ добывается известковый камень, изъ котораго выжигается известь. По народному сказанію, въ древности мѣстечко носило названіе „Чачаринъ“ или „Чечеринъ“; это названіе и доселѣ носить одинъ изъ ближайшихъ дѣровъ. Настоящее же свое названіе „Станиславчикъ“ мѣстечко получило отъ имени своего бывшего владѣтеля Станислава Потоцкаго. Отъ Потоцкаго имѣніе перешло къ генералу отъ-инфантеріи, графу Алексѣю Вахметеву, бывшему въ царствованіе Императоровъ Александра I и Николая I генералъ-губернаторомъ Юго-Западнаго края. Этотъ графъ женился на дочери Потоцкаго и въ приданое получалъ Станиславчикъ. Графъ Вахметевъ пожелалъ сдѣлать изъ села мѣстечко, т. е. центръ торговли и промышленности. Съ этой цѣлью около 1819 года онъ имъ соединилъ мѣстечекъ Немирова, Браилова, Кошайгорода и др. мѣсть вызвалъ евреевъ и предложилъ имъ поселиться въ Станиславчикѣ, давъ имъ нѣкоторыя льготы. Съ тѣхъ поръ с. Станиславчикъ было переименовано въ мѣстечко. Впоследствии мѣстечко перешло во владѣніе графа Протасова-Вахметева. Впрочемъ, имя „Станиславчикъ“—общее наименованіе мѣстечка; равная часть его носитъ разныя наименованія: Зваричовка, Григоровка, Деркачевка. Въ XVIII в. въ С. существовала униа, и послѣднимъ униатскимъ и первымъ православнымъ священникомъ былъ Ілія Шубовичъ, впрочемъ, и по присоединеніи къ православію продолжавшій совершать богослуженіе въ католической „каплицѣ“.



**396. Вознесенскій приходъ м. Станиславчика** занимаетъ, какъ сказано выше, правую сторону рѣчки. Вознесенская церковь этого прихода построена въ 1816 г. на средства прихожанъ и графа Алексѣя Бахметева, съ разрѣшенія архіепископа Подольскаго Кеенофонта. Эта церковь—однокупольная, каменная и первоначально была покрыта гонгою. Въ 1837 году была построена отдѣльно отъ церкви съ западной стороны ея каменная двухъ-ярусная колокольня, въ 1853 году перестроенная на средства графа Бахметева и прихожанъ съ возведеніемъ новаго купола—частью каменнаго, частью деревяннаго; вся колокольня и куполъ были покрыты жезью. Старый иконостасъ въ 1853 году былъ замѣненъ новымъ двухъ-яруснымъ на средства графа Протасова-Бахметева; этотъ иконостасъ обновленъ въ 1889 году. Изъ священниковъ наиболее выдающимися были: Мартирій Танащевичъ (1825—1848), отличавшійся неутомимою дѣятельностью на пользу прихода и церкви и ведшій энергичную борьбу съ поляками—управляющими мѣстныхъ издѣй—изъ-за ихъ пропаганды униа и католичества, и протоіерей Логганъ Змачинскій (1851—1893), извѣстный ревностнымъ и неуклоннымъ исполненіемъ своихъ пастырскихъ обязанностей. Церк. земли при Св.-Вознесенской церкви: усад. 3 д. 1245 с., пах. 30 д. и сѣн. съ дѣсомъ 14 д. 525 с.,—всего 41 д. 1370 с. Домъ для священника построенъ въ 1833 г., для псаломщика въ 1891 г. Церк. школа была открыта въ м. Станиславчикѣ въ 1863 г. и первоначально помѣщалась въ церковномъ домѣ, построенномъ на церковной усадьбѣ. Въ 1867 году построенъ обширный домъ на средства прихожанъ, въ которомъ помѣщались двѣ церковно-приходскія школы приходовъ Вознесенской и Покровской церквей; а въ 1875 году, взаимъ двухъ церковно-приходскихъ школъ, открыто одно министерское училище, которое находится въ приходѣ Покровской церкви.

**397. Покровскій приходъ м. Станиславчика** расположенъ на лѣвой сторонѣ рѣчки, въ близости, окаймленной небольшими возвышеніями. Въ приходѣ Покровской церкви гораздо меньше евреевъ, чѣмъ въ Вознесенскомъ приходѣ. Всего населенія въ этомъ приходѣ м. 731, ж. 688. Теперешняя Св.-Покровская церковь построена въ 1887 году съ благословенія преев. Доната, на средства частью прихожанъ, частью графа Протасова-Бахметева, пожертвовавшего для постройки храма 150 дубовъ изъ собственного имѣнія и 1000 руб. денегъ; до постройки же этого храма богослуженіе совершалось въ ветхой деревянной церкви, построенной въ 1734 году. Новый храмъ—однокупольный, деревянный, на каменномъ основаніи; иконостасъ изъ нежъ трехъ-ярусный 1887 года. Достопримѣчательность въ этомъ храмѣ составляетъ икона свитителя Николая Чудотворца, перенесенная изъ прежней ветхой церкви; образъ этотъ очень старинный и издревле читается не только мѣстными прихожанами, но и жителями сосѣднихъ селъ. Изъ священниковъ выдающимся по долголѣтней службѣ въ приходѣ и по ревностной пастырской дѣятельности былъ протоіерей Тимофей Вильчинскій (1859—1897 г.). Церк. земли при Покровской церкви: усад. 3 д. 1460 кв. с., пах. 30 д. 204 с., сѣнок. съ дѣсомъ 10 д. 1060 с., подъ хуторомъ и неудобной 14 д. 1530 саж.,—всего 59 дес. 1204 саж. Причт. помѣщенія частью построены новыя съ 1895 г., частью строятся.

**398. Старо-Потокъ с.**—расположено на докатости, понижающейся къ небольшой рѣчкѣ, служащей границею между этимъ селомъ и с. Слободо-Потокомъ. Отъ ближайшей ж.-д. ст. „Жмеринка“ въ 10 вер. Климатическія условія мѣст-



ности не особенно благоприятствуютъ здоровью населенія; часто, преимущественно весной и осенью, и особенно если онѣ дождливы, появляются заразные болѣзни (особенно тифъ). Причиной этого служитъ то обстоятельство, что мѣстность въ долинѣ по рѣчкѣ заливается водою и образуется грязь, а между тѣмъ по той низменности расположены все главные ключи, дающіе населенію воду; ключи эти тогда затопляются, и населеніе пользуется водою грязной и вредной для здоровья. Народонаселеніе состоитъ изъ крестьянъ-малоросковъ православнаго исповѣданія (м. 440 и ж. 527), небольшого числа католиковъ (м. 28 и ж. 27) и евреевъ (м. 4 и ж. 6). Главное и почти исключительное занятіе крестьянъ — хлѣбопашество; весьма немногіе занимаются торговлею скотомъ и плотничествомъ. Почва — частью глинистая, частью черноземная, средней урожайности. Существующая теперь въ приходѣ деревянная церковь во имя св. влкъмуч. Дмитрія построена въ 1786 году и съ внѣшней стороны съ тѣхъ поръ измѣненіямъ не подвергалась, только раньше была покрыта гонтою, а теперь жестию; во внутреннемъ же своемъ видѣ нѣсколько измѣнена, — именно, въ алтарной и притворной части вмѣсто круглаго свода сдѣланъ прямой потолокъ. Иконостасъ пяти-ярусный съ 1786 года. Изъ священниковъ выдающимся по долголѣтней своей службѣ и энергичной дѣятельности на пользу церкви и прихода былъ Захарій Косякъ (съ 1817 по 1856 г.). Церк. земли: усад. 2 д. 1428 с., пах. 30 д. 433 с., сѣн. 21 д. 867 с., хутора съ лѣсомъ 7 д. 1695 с. и лугов. сѣн. 2 д. 1250 с. Причт. помѣщенія 1895—1896 гг. Церк.-прих. школа отдѣльно отъ с. Слободо-Потока существуетъ съ 1895 г. и помѣщается въ собственномъ зданіи.

399. **Сѣдава с.** — главнымъ своею частью расположено на возвышенности, а одною улицей у подошвы двухъ холмовъ въ яру. Вмѣстѣ съ своимъ приселкомъ — деревней *Жуковцы* — находится отъ ближайшей ж.-д. станціи „Жмеринка“ въ 5 вер. Въ климатическомъ отношеніи главный недостатокъ села — почти полное отсутствіе воды, такъ какъ въ селѣ нѣтъ ни рѣки, ни прудовъ и мало колодезевъ; а часть села, расположенная у подошвы холмовъ, постоянно страдаетъ отъ сырости и стоковъ, идущихъ со стороны поселка Жмеринки (станція) и заражающихъ воздухъ. Народонаселеніе прихода состоитъ изъ крестьянъ православнаго исповѣданія (486 м. и 496 ж.) и раскольниковъ поповщинской секты (болѣе 1000 д. об. п.), а частью изъ небольшого числа католиковъ и евреевъ. Главное занятіе — хлѣбопашество и отчасти садоводство; побочная работы — на желѣзной дорогѣ и провозводетно холста; среди раскольниковъ существуютъ и другія ремесла: плотничество, столярство, дѣланіе кирпичей и пр. Теперешній деревянный на каменномъ основаніи Кресто-Воздискевскій храмъ построенъ въ 1784 году на средства прихожанъ съ отдѣльной отъ храма колокольнею. Въ 1852 г. храмъ былъ покрытъ жестию и окрашенъ снаружи и внутри масляною краской; въ 1874 г. онъ былъ поднятъ на аршинъ отъ основанія, сдѣланъ новый престолъ, вставленъ новый полъ и съ южной стороны алтари къ храму пристроена цономарня. Иконостасъ — четырехъ-ярусный 1784 г.; въ 1896 г. онъ былъ поновленъ и въ немъ было вставлено 8 иконъ двенадесятыхъ праздниковъ. Церк. земли: ус. 1 д. 1065 с., пах. 31 д. 260 с. и сѣнок. 2 д. 2244 с. Причт. помѣщенія ветхи. Съ 1884 г. по 1889 г. въ приходѣ для жителей с. Сѣдавы и деревни Жуковецъ была одна церковно-прих. школа въ с. Жуковцахъ, прежде помѣщавшаяся въ собственномъ зданіи, а съ 1893 г., вслѣдствіе ветхости прежняго зданія, переведенная въ каменное помѣщеніе. Въ



1889 г. открыта отдѣльная церковно-прих. школа и въ с. Съдавѣ; помѣщается съ 1894 г. въ собственномъ зданіи.

400. **Тывровъ м.**—при впаденіи рѣчки Черемошны въ Бугъ, расположено на возгорѣ, изрытомъ ярами, въ 17 вер. отъ ж.д. ст. „Гинвань“, съ которой соединено шоссеюною дорогою. Т.—поселеніе древнее. Нѣкоторые историки указываютъ, что названіе свое это поселеніе получило отъ древняго славянскаго племени тиверцевъ, жившихъ, по указанію начальной лѣтописи, у Буга и Дибетра. Но въ историческихъ актахъ Т. является въ концѣ XIV в., когда онъ былъ данъ великимъ княземъ литовскимъ Витовтомъ Данковичу; въ 1505 г. подтверждено право на Т. внуку его Федьку Данковичу. Въ XVI в. Т. принадлежалъ Клицкевичамъ, а въ концѣ вѣка Ярошицкимъ. Около 1590 г. Маріанна Ярошицкая вышла замужъ за Себастьяна Калитинскаго и получила Т. въ приданое, почему это мѣстечко переходитъ въ руки Калитинскихъ. Одинъ изъ нихъ, Михаилъ Калитинскій, выстроилъ въ 1740—1752 г. въ Тывровѣ р.-кат. костелъ и клинаторъ для доминикановъ и выхлопоталъ въ 1744 г. привилей на ярмарки въ Т. Затѣмъ Т., по прекращеніи прямой линіи Калитинскихъ, переходитъ опять къ Ярошицкимъ, при чемъ первый владѣлецъ изъ рода Ярошицкихъ—Захарія овладѣлъ Тывровомъ наѣздомъ и выгналъ претендентовъ на это имѣніе изъ побочной линіи Калитинскихъ. Захарія Ярошинскій былъ одинъ изъ богатыхъ владѣльцовъ Подолія, такъ какъ къ нему перешли и обширныя имѣнія древне-русскаго дворянскаго рода Брацлавщины Сзунидевъ, простиравшіяся отъ Любачова до р. Буга. Впослѣдствіи Т. перешелъ къ кн. Кочубеямъ, а затѣмъ къ Кн. Вас. Энгельгардту. Ярошицкіе, владѣя Т., устроили здѣсь большой дворецъ и обширный паркъ надъ р. Бугомъ. Въ 1891 г. этотъ дворецъ приобрѣтенъ духовенствомъ Подольской епархіи (за 145 т. руб.) и здѣсь устроено духовное училище, перенесенное изъ м. Шаргорода Могилевскаго уѣзда. Въ 1898 г. это зданіе сгорѣло. Въ настоящее время въ Т.—одинъ приходъ, къ коему принадлежатъ дер. *Гута*. Жителей въ Т. около 3,000, въ томъ числѣ евреевъ около 1,000. Прихожанъ же об. пола около 1,600, въ томъ числѣ въ д. Гутѣ 70. Въ Тывровѣ двѣ церкви; при нихъ въ XVIII в. и въ первой половинѣ XIX в. было два отдѣльныхъ прихода. Главная приходская церковь—Вознесенская, каменная, построенная въ 1771 стараніемъ бывшаго въ то время униат. священника Григорія Пержинскаго. Она обѣ одномъ куполѣ, съ колокольнымъ, пристроенною къ церковному зданію въ 1854—1855 гг. Иконостасъ—старинный, пяти-арусный. По свидѣтельству документа 1790 г., раньше постройки каменной Вознесенской церкви, была на томъ же самомъ мѣстѣ, среди рынка, деревянная церковь съ такимъ же наименованіемъ, но неизвѣстно когда построенная (Кн. визитъ X, № 74). Другая нынѣ существующая въ Тывровѣ церковь, считающаяся приписною,—Николаевская, деревянная, построенная въ 1761 г., обѣ одномъ куполѣ, довольно ветхая теперь. Раньше построенія этой существующей теперь Николаевской церкви было на томъ же самомъ мѣстѣ, вблизи р. Буга, два церковныхъ зданія или церкви, обѣ деревянные, посвященныя имени свитителя Николая, одно зданіе—небольшое въ видѣ амбара, другое—большое трехкупольное; оба эти зданія вмѣстѣ съ постройками вѣтора Луки Быкова сгорѣли (Кн. визитъ X, № 73). Николаевская церковь до 1855 года была самостоятельной приходской церковью, а съ вышеуказаннаго года, по распоряженію Св. Синода, стала приписною къ Вознесенской. Въ нынѣшней Николаевской церкви Тыврова находится чтимая икона Божіей Матери; на поклоненіе этой иконѣ бывають лѣтомъ



стеченія богомольцевъ, особенно въ праздникъ Св. Троицы. Икона представляетъ подобіе Ченстоховской иконы; вывезена она въ 1740 г. помѣщикомъ Тыврова Калитинскимъ изъ Ченстохова и сначала была въ его домѣ, а затѣмъ, вслѣдствіе замѣченнаго необычайнаго свѣта, исходявшаго отъ иконы, она перенесена въ церковь, тогда униатскую. Этотъ фактъ разслѣдовать былъ особой комиссіею, снаряженной униатскимъ духовнымъ начальствомъ въ 1742 г. Въ честь этой иконы поются теперь народомъ, особенно дирижами, особыя пѣсни, изъ коихъ одна внесена въ Богогласникъ стараго Пochaевскаго изданія (Под. Е. Вѣд. 1873 г. № 23 и 1889 г. № 7). Церковной земли въ приходѣ имѣется: при Вознесенской церкви—усад. 2 д. 1544 с., пахат. 17 д. 2856 с., сѣн. съ дуб. лѣсомъ 11 д. 948 с. и неудоб. 20 д. 1876 с., итого 52 д. 1924 с.; при Николаевской церкви—усад. 2044 с., пах. 26 д. 1325 с., сѣн. съ дуб. лѣсомъ 8 д. 1280 с. и неудоб. 3 д. 1350 с., всего 39 д. 1405 саж. Домъ для священника каменный постр. въ 1871 году; помѣщенія для исаломница устр. въ 1886 г. мѣстн. землевладѣльцемъ. Въ приходѣ имѣется одноклассное народное училище М. Н. П. съ 1864 г.—Въ Т. есть р.-кат. костелъ во имя св. Михаила, бывший до 1833 г. доминиканскій клинторный, каменный, выстроенный въ 1752 г. мѣстн. владѣльцемъ Калитинскимъ на мѣстѣ древняго, построеннаго въ 1569 г.; нынѣ костелъ имѣетъ прихожанъ въ Т. и окрестностяхъ 2,248 д. об. п. Въ Тывровскомъ духовномъ училищѣ была церковь во имя свят. Димитрія Ростовскаго, устроенная въ 1894 г.; служба въ ней отиравалась училищнымъ духовникомъ; но въ 1898 г. корпусъ училищный, гдѣ была церковь, сгорѣлъ, и теперь для училища временно отведена Николаевская Тывровская церковь.

401. **Шершни** с.—расположено на правомъ берегу рѣки Буга, при дорогѣ, ведущей изъ м. Тыврова въ м. Ворошиловку. Мѣстность, занимаемая поселеніемъ, представляетъ высокій холмъ, поднимающійся у самой рѣки. Съ вост. стороны холма протекаетъ незначительная рѣчка Гутанка (Черемонна), а съ западной стороны, у самого села, — рѣчка Кудашевка, образующая рядъ прудовъ, у которыхъ построены мельницы и винокуренный заводъ (у пруда). Ближайшая ж.-д. ст. „Гнивань“ находится въ 12 вер., а почтово-телегр. ст. въ м. Тывровѣ въ 5 вер. Высота мѣстоположенія, обиліе лѣса и проточной воды ставятъ село въ условія мѣстности очень здоровой. Народонаселеніе прихода состоитъ изъ православныхъ (570 м. и 569 ж.), католиковъ (157 м. и 194 ж.), раскольниковъ (218 м. и 209 ж.) и небольшого числа евреевъ. Главное занятіе—хлѣбопашество; кромѣ того, р. Бугъ даетъ въ изобиліи рыбу; гранитные берега ее и двухъ другихъ рѣчекъ представляетъ возможность легко добывать камень для продажи; два винокуренныхъ завода (Шершни и Сутиска), громаднѣйшая мельница въ Сутискѣ, два сахарныхъ завода (Гнивань, Браиловъ), мѣстныя экономіи—все это даетъ возможность крестьянамъ имѣть постоинный и хорошій заработокъ; много въ приходѣ ткачей и каменьщиковъ. Почва—плодородная, глинистый черноземъ, въ обрывахъ имѣется въ достаточномъ количествѣ песокъ, но берегами рѣчекъ красный гранитъ, а мѣстами—известнякъ. Въ с. Шершняхъ въ 1891 г. открыта на средства Главной Физической Обсерваторіи дождемѣрная станція III разряда для наблюденія надъ атмосферными осадками и грозами; наблюденія ведутся мѣстнымъ священникомъ. Нельзя не согласиться съ народнымъ преданіемъ и разсказами старожиловъ, единогласно свидѣтельствующими, что с. Шершни основалось въ лѣсу; сѣверо-восточная часть села до сихъ поръ носить названіе „Волкотрубивка“; почти на всѣхъ крестьянскихъ усадьбахъ



есть роши изъ граба и ясеня, выросшія изъ корней нѣкогда срубленнаго дѣса. Названіе его объясняютъ различно; народное преданіе производитъ его отъ имени перваго поселенца Шершуна; производятъ названіе села отъ насѣкомыхъ шершней, въ изобиліи водившихся въ дѣсу. Въ составъ прихода входятъ еще два незначительныхъ поселенія: *Шостаковка*—въ 3-хъ верстахъ на югъ и *Курники*. Въ настоящее время Курники представляютъ сравнительно большой поселокъ (ж. 336 и ж. 365), тогда какъ въ д. Шостаковкѣ насчитывается не болѣе 17 крестьянскихъ избъ. До 1870 г. имѣніе было во владѣніи помѣщиковъ Игнатія Францова и Вильгельма Игнатьева Собѣщанскихъ, а въ 1870 г. было приобрѣтено покупкою Финляндскимъ генералъ-губернаторомъ, графомъ Феодоромъ Лоттиновичемъ Гейденомъ, и въ послѣднее время (1896 г.) перешло во владѣніе дочери его, графини Ольги Гейденъ. Во время приобщенія Подолія къ Россіи въ приходѣ уже былъ старый православный храмъ въ честь Воздвиженія Креста Господня; храмъ этотъ былъ деревянный, трехкупольный, крытый тесомъ, съ отдѣльною при немъ колокольнею. Въ настоящее время хранится при церкви евангеліе Московской печати изд. 1757 г. съ надписью, свидѣтельствующей о томъ, что храмъ этотъ былъ православный. Въ 1821 г. храмъ этотъ сгорѣлъ. Въ 1822—1825 гг., по благословенію архіепа. Ксенофонта, на мѣстѣ старой церкви была построена нынѣ существующая каменная церковь на средства мѣстнаго помѣщика-католика Игнатія Собѣщанскаго. У строителя не хватило энергіи для окончанія постройки храма, а потому церковь, вмѣсто предполагавшейся двухкупольной, осталась съ однимъ куполомъ надъ колокольнею, а на самой церкви, вмѣсто предполагавшагося купола, поставлены были небольшой крестъ. Вмѣсто иконостаса на капитальной каменной стѣнѣ, отдѣляющей среднюю часть отъ алтаря, стояло четыре иконы, но въ 1870 г. на средства прихожанъ былъ устроенъ иконостасъ. Въ 1871 г. церковь была снаружи вновь оштукатурена; каменная арка, соединившая внутри колокольню съ среднею частью храма, задѣлана; хоры были сломаны, и входъ на нихъ закрытъ; лѣстница на колокольню перенесена наружу. Въ 1891 г. церковь была снова отремонтирована снаружи и внутри, при чемъ внутри устроены хоры, возстановлена арка и дверь на хоры, перекрашены иконостасъ. Въ 1896 г. снаружи устроена каменная лѣстница на колокольню, а подъ лѣстницей—помѣщеніе для сторожа. Въ 1893 г. на средства прихожанъ устроена на кладбищѣ часовня. Церк. земли: усад. 1 д. 50 с., подъ церк. погостомъ 663 с., сѣн. 4 д. 1173 с. и пах. 29 д. 1908 с. Священническія помѣщенія сгорѣли въ 1898 году; исаломническія ветхи. Церк.-прих. школа съ 1867 г.; въ 1870 г. графъ Гейденъ подарилъ подъ школу домикъ съ усадьбою, а въ 1897 г. на средства прихожанъ и графа Гейдена построено новое кирпичное зданіе для школы.





## IV. Гайсинскій уѣздъ.

### 1-й благочиннической округъ.

ГАЙСИНЬ—уѣздный городъ, лежитъ подь 48° 49' сѣв. шир. и 47° 3' вост. долг., въ 274 вер. отъ губернскаго города; сѣвную свою часть расположенъ на низменности, а юго-восточной—на склонахъ двухъ горъ, которыя пересѣкаются рѣкою Собой, впадающею въ р. Вугъ въ 15 вер. отъ Гайсина. Климатическія условія Гайсина не вполне благоприятны для здоровья: во-первыхъ, р. Собы, при которой стоитъ Гайсинъ, часто засоряется великими отбросами сахарныхъ заводовъ, расположенныхъ вверху рѣки, такъ что отъ разложенія этихъ отбросовъ вода въ рѣкѣ перѣдко издаетъ непріятный запахъ; во-вторыхъ, самый центръ города густо заселенъ сирями, содержащими нечисто свои дворы, отъ которыхъ распространяется зловоніе на всю окрестную часть православнаго поселенія. Почва здѣсь частью песчаная, а частью глинистая, отчасти годная только для древесной растительности; что же касается хлѣбныхъ и травъ, то они здѣсь болѣею частью бывають плохи. Въ г. Гайсинѣ находится уѣздная администрація, двухклассное училище, почтовая контора, Сѣздъ мировыхъ судей и городская больница. Жителей въ Гайсинѣ по переписи 1897 г. было 9.393 д. об. пола. По численію Под. Губ. Статист. Комитета, къ началу 1899 г. было 11.622 д. об. пола (5838 м. и 5784 ж.), въ томъ числѣ дворянъ 463, духов. 23, город. сословія 10.377, сельск. сословія 39, военнаго 711 и иностранцевъ 11. По вѣроисповѣданіямъ они распредѣлялись такъ: православныхъ 4.663, раскольниковъ 306, католиковъ 174, лютеранъ 9 и сиреевъ 6.470. Когда основанъ г. Гайсинъ—неизвѣстно; первоначально онъ принадлежалъ къ Брацлавскому староству; по экстракціи съ 1615 г. арендною владѣльницею г. Гайсина была Ядвига Рожинская; съ 1621 г. по привилегіи Сигизмунда III г. Гайсинъ перешелъ въ пожизненное владѣніе ротмистра Яна Держка; въ 1659 г. король Янъ-Казиміръ отдалъ Гайсинъ въ потомственное владѣніе сотнику Максиму Булыгѣ, но за участіе Булыги въ казацкихъ бунтахъ г. Гайсинъ былъ присоединенъ къ королевскимъ имѣніямъ; въ 1789 г. Гайсинъ переданъ былъ въ 50-лѣтнее владѣніе Антонію Ледоховскому, а послѣднимъ въ томъ же году уступленъ Потockому. Въ 1795 г., по присоединеніи Подолія къ Россіи, Г. назначенъ былъ окружнымъ городомъ Брацлавскаго намѣстничества, а съ 1797 года сталъ уѣзднымъ городомъ учрежденной тогда Подольской губерніи. 22 янв. 1796 г. утвержденъ гербъ Гайсина, данный ему польскимъ королемъ Августомъ III въ 1744 г.; гербъ изображаетъ въ зеленомъ полѣ серебряное орляное гнѣздо.

402. **Соборъ г. Гайсина.** Приходъ Св.-Покровскаго Гайсинскаго градекаго собора сталъ отдѣльнымъ только съ 1893 г., т. е. со времени построенія этого храма; до того же времени все православные жители г. Гайсина принадлежали



къ Св.-Николаевскому бывшему собору, илиъ приходской церкви. Въ приходѣ Св.-Покровскаго собора считается прихожанъ 2300 д. об. пола. Основываясь на аркѣции, данной церкви Чечелевой, можно съ достовѣрностью сказать, что Гайсинскій приходъ принадлежалъ въ XVIII в. къ униі; воссоединеніе его съ Православною Церковью послѣдовало въ 1795 г. Прихожане Гайсинскаго Св.-Покровскаго собора—по преимуществу мѣщане; занимаются они главнымъ образомъ ремеслами и торговлею съѣстными продуктами; только меньшая половина мѣщанъ занимается хлѣбопашествомъ, по причинѣ малаго количества земли, принадлежащей городу. Въ г. Гайсинѣ чрезъ каждыя двѣ недѣли бывають ярмарки по четвергамъ, на которыхъ Гайсинскіе ремесленники сбываютъ свои произведенія, какъ-то: саногі, колеса, простые возы, глиняную посуду и т. под. Кроме Гайсинской ярмарки, ремесленники вывозятъ свои произведенія на ярмарки въ сосѣднія мѣстечки: Грановъ, Бѣтайгородъ, Кублицъ и Соболевку. Гайсинъ издавна во множествѣ населенъ евреями, которые занимають центръ города и сосредоточили въ своихъ рукахъ главную торговлю. Есть здѣсь немного католиковъ и раскольниковъ; послѣдніе имѣють свою молельню. Католики и раскольники не имѣють никакого вліянія въ религіозномъ и нравственномъ отношеніи на православное населеніе; зато евреи эксплуатируютъ ремесленный классъ населенія. До введенія казенной продажи вина въ г. Гайсинѣ существовало до 60 шинковъ, и всѣ они имѣли своихъ посѣтителей; каждый почти ремесленникъ половину своего недѣльнаго заработка приносилъ сюда; даже женщины-торговки почти половину своего времени проводили въ шинкахъ въ самомъ безобразномъ видѣ; въ настоящее время, съ отнятіемъ у евреевъ права торговать водкою, нравственность и благосостояніе народа значительно возвысились. Св.-Покровскій соборъ былъ заложенъ 15 мая 1886 г., по благословенію преосвященнаго Густина, и оконченъ постройкою и освященъ въ 1892 году. Устройству Гайсинскаго собора много содѣйствовалъ протоіерей Никандръ Михневичъ. Онъ учредилъ церковно-приходское попечительство съ цѣлью искать средства на постройку собора. При посѣщеніи г. Гайсина генераль-губернаторомъ Чертковымъ, протоіерей Михневичъ лично докладывалъ генераль-губернатору о необходимости постройки новаго собора и просилъ его содѣйствія по этому предмету. Просьба протоіерея Михневича была уважена; генераль-губернаторъ сдѣлалъ представленіе въ Министерство Внутреннихъ Дѣлъ о необходимости постройки новаго собора въ Гайсинѣ, послѣдствіемъ чего была ассигнована на постройку собора сумма въ количествѣ 32,195 руб.; въ дополненіе къ этой суммѣ попечительствомъ было собрано 8000 руб., такъ что постройка собора обошлась въ 40,195 руб. Новопостроенный соборъ—зданіемъ кирпичнымъ, на каменномъ основаніи, о пяти куполахъ, съ колокольнею, освященъ въ честь Покрова Пресв. Богородицы. Иконостасъ въ церкви деревянный, трехъ-русный. Погостъ церковный со всѣхъ сторонъ огражденъ кирпичною стѣною. Церк. земли 52 дес. 675 саж., въ томъ числѣ усад. 2 д. 935 с., пах. въ двухъ переѣхъ по 10 д., а въ третьей—13 д. и два хутора: въ одномъ, братскомъ—3 д. 940 с., въ другомъ, протоіерейскомъ—13 д. 1200 с. Причт. помѣщеніи состоятъ изъ четырехъ деревянныхъ домовъ со службами, но теперь ветхи. Въ г. Гайсинѣ находится городское двухклассное училище съ 1869 года. При соборѣ есть двѣ школы: церковно-приходская мужская и школа грамоты для дѣвочекъ; обѣ школы помѣщаются въ соборномъ домѣ; первая открыта въ 1897 г., а вторая—въ 1898 году.



403. **Св.-Николаевская церковь г. Гайсина.** — Къ приходу этой церкви принадлежить 1343 души обоюго пола. До постройки новаго собора все православыне жители г. Гайсина составляли одинъ приходъ и имѣли одну Св.-Николаевскую церковь, которая считалась градскимъ соборомъ. Съ постройкою новаго Св.-Покровскаго собора православыне жители г. Гайсина раздѣлены на два прихода. Въ г. Гайсинѣ до 1796 г., по преданію старожиловъ, существовала деревянная церковь во имя св. Чудотворца Николая, которая по ветхости была упразднена, и годный изъ нея матеріалъ проданъ въ м. Ладыжинѣ на постройку часовни. Мѣсто, гдѣ находилась эта церковь, вмѣстѣ съ ея погостомъ вошло въ составъ усадебной земли причта Св.-Покровскаго Гайсинекаго собора. Существующая нынѣ Св.-Николаевская каменная церковь построена на средства прихожанъ въ 1796 г.; къ ней пристроена колокольня въ 1844 г. Церковь окружена каменною оградой, въ стѣнѣ которой находится небольшая лавочка, которая иногда сдается въ наемъ частнымъ лицамъ подъ книжный складъ. Въ 1846 году пристроены къ церкви съ восточной стороны придѣлы для храненія священническихъ облачений и церковной библіотеки. Иконостасъ въ сей церкви деревянный, двухъ-ярусный. Изъ церковной утвари въ семь храмъ заслуживаетъ вниманія серебряная позолоченная дарохранительница съ надписью: „Владѣ Благовѣрнаго Государя Наслѣдника, Великаго Кнзя Александра Александровича, въ соборный храмъ г. Гайсина“. Церк. земли усад. 600 саж., пахатной нѣтъ. Для причта имѣется два деревянныхъ ветхихъ дома, построенныхъ на церковной землѣ. Церк.-прих. школа при Св.-Николаевской церкви открыта въ 1897 году и помѣщается въ церковномъ домѣ.

404. **Городокъ с.** — расположено на изменной мѣстности при рѣчкѣ Сорочкѣ, протекающей съ сѣверной стороны села и образующей здѣсь прудъ. Климатическія условія мѣстности хороши. Почва отчасти черноземная, а отчасти супесчаная, довольно плодородная. По преданію, въ древности Г. былъ не село, а городъ или мѣстечко съ замкомъ. Въ XVIII в. Г. принадлежалъ Володкевичу, отъ котораго покушкою перешелъ во владѣніе князя Чарторыйскаго въ 1824 г. При с. Городкѣ происходили битвы во время польскаго возстанія въ 1831 г. Жителей въ Г. болѣе двухъ тысячъ; собственно православныхъ жителей 1863 души, а остальные — римско-католики и еврей; послѣднихъ меньшее количество сравнительно съ первыми. Православыне жители — малороссы; занимаются земледѣліемъ, а нѣкоторые ткацкимъ и сапожнымъ ремесломъ. Прихожане набожны, аккуратно ходятъ въ церковь по воскреснымъ и праздничнымъ днямъ, охотно дѣлаютъ нужныя пожертвованія въ церковь. Въ Г. во время уни была деревянная часовня, которая была обращена въ церковь и освящена въ честь Покрова Пресвятыя Богородицы. Велѣдствіе увеличенія народонаселенія и тѣсноты этой церкви, по благословенію униатскаго митрополита Володкевича, въ 1764 г. начата постройка вокругъ этой церкви деревянная обширная церковь, освященная около 1782 г. и существующая до настоящаго времени, будучи расширенною пристройками придѣловъ. Такъ, въ 1854 году пристроены съ южной стороны теплый придѣлъ съ престоломъ, посвященнымъ въ честь Архистратига Михаила, а въ 1868 г. сдѣланъ придѣлъ съ лѣвой стороны для ризницы и кладовой. Иконостасъ въ большой церкви — пяти-ярусный, а въ придѣльной — двухъ-ярусный. Колокольня при церкви каменная. Изъ достопримѣчательностей можно указать на икону Иверской Божіей Матери, особенно чтимой народомъ. Церк. земли: усад. 2 д. 560 с., пахат. 43 д. 1861 с., сѣн. 11 д. 848 с., подъ церковнымъ



погостомъ 400 с., всего 57 д. 1269 саж. Причт. помѣщенія построены въ 1891 и 1892 гг. на суммы позем. сбора. Церк.-прих. школа открыта въ 1887 г.; помѣщается въ общественномъ домѣ.

405. **Гунча** с. — расположено на равнинѣ; съ восточной стороны омывается рѣкою Вербиць, а съ западной — р. Собь. Климатъ мѣстности благоприятный, что доказывается отсутствіемъ эпидемическихъ болѣзней. Почва частью песчаная, а частью суглинистая. Гунча сперва принадлежала Потоцкимъ и входила въ составъ Хашовскаго ключа, въ послѣднее время Лисовскимъ и Шнейдерамъ. До 1748 г. с. Гунча своей церкви не имѣло и считалось приписанымъ къ приходу с. Собоныхъ-Рахновъ. Въ этомъ же году жители с. Гунчи подали прошеніе епархіальному униатскому начальству объ отдѣленіи ихъ села отъ прихода с. Собоныхъ-Рахновъ и о дозволеніи построить у себя церковь, на что послѣдовало разрѣшеніе съ тѣмъ, чтобы священникъ с. Собоныхъ-Рахновъ не потерпѣлъ никакого убытка въ полевыхъ угодьяхъ и чтобы для новаго прихода былъ проэктивированъ особый земельный надѣлъ. Съ этого времени Г. и существуетъ какъ самостоятельный приходъ. Жителей въ ней въ настоящее время 1201 обоюго пола; они — малороссы православнаго вѣроисповѣданія, но предки ихъ были въ XVIII в. униатами и присоединены въ концѣ вѣка къ православію; кромѣ того, въ селѣ живутъ нѣсколько лицъ римско-католиковъ и евреевъ. За исключеніемъ евреевъ, населеніе занимается земледѣліемъ, но нѣкоторые изъ жителей занимаются ткачествомъ, сножничествомъ и кузнечествомъ. Существующая теперь церковь въ Г. построена въ 1748 г., во время униі, съ разрѣшеніемъ Полоцкаго архіепископа Флоріана Гребницкаго. Храмъ этотъ — деревянный, на каменномъ основаніи, трехъкупольный, въ честь пророка Ісаіи; съ 1829 г. церковь носитъ названіе Косымо-Даміановской; по какой причинѣ сдѣлано это переименованіе церкви — неизвѣстно. Въ 1853 г. храмъ расширенъ двумя боковыми придѣлами, и въ западномъ придѣлѣ устроена теплая церковь въ честь Рождества Богородицы, а въ 1870 г. построена деревянная колокольня при церкви. Иконостасъ въ церкви пяти-ярусный. Въ достопримѣчательностямъ храма относится чтимая икона Божіей Матери; икона эта помѣщалась сначала на горнемъ мѣстѣ, а потомъ, по желанію князя Урусова, съ разрѣшенія Подольскаго архіепископа Леонтія, перенесена въ сѣверный придѣлъ церкви и помѣщена въ особо устроенномъ киотѣ на средства того же князя, гдѣ и въ настоящее время находится. Церк. земли: усад. 2 д. 670 с., пах. въ трехъ участкахъ 41 д. 1118 с., сѣн. и подъ хуторомъ 19 д. 1947 с., подъ погостомъ 380 с., — всего 63 д. 1715 с. Домъ для священника построенъ помѣщикомъ въ 1886 г., а для псаломщика домъ со службами построенъ на позем. сборъ въ 1896 году. Церк.-прих. школа открыта священникомъ Кривицкимъ въ 1862 г.; съ 1874 г. помѣщается въ собственномъ домѣ, построенномъ на средства церковно-приходскаго попечительства.

406. **Жерденовка** с. — расположено на крутымъ скагамъ неровной, холмистой мѣстности и во оврагамъ, въ которыхъ журчатъ ручьи, служащіе источниками для маленькихъ прудовъ. Климатическія условія, благодаря изобилію лѣсовъ, хороши. Почва земли частью супесчаная, а частью глинисто-песчаная. Село Жерденовка — очень давнее; въ 1545 г. оно принадлежало Брацлавскому замку; у жителей и теперь еще сохраняются преданія о нашествіи татаръ, казатчинъ и гайдамачинъ. Посреди села находится земляной валъ наподобіе буквы П; здѣсь, по преданію, росъ густой лѣсъ, гдѣ древніе жители укрывались отъ враговъ. Этотъ валъ въ настоящее время



Гайсинскій у. 1 окр.

занять крестьянскими усадьбами. Жерденовка образовалась из двух поселений: западная половина нынешняго села, подъ названіемъ Жерденовки, принадлежала графу Станиславу Потоцкому, а восточная, подъ названіемъ Жерданова, — Ярошинскому, къ которому потомъ перешла и первая часть села. Жители этого села первоначально были православными, но въ XVIII в. были обращены къ унию, а въ концѣ вѣка, съ присоединеніемъ этого края къ Россіи, опять воссоединены были съ Православною Церковью. Нынѣ народонаселенія 2101 д. об. п.; всѣ они — малороссы православнаго вѣроисповѣданія, занимаются земледѣліемъ; кромѣ того, здѣсь проживаетъ 20 еврейскихъ семействъ и 4 католическихъ. Въ Ж. сначала была деревянная церковь во имя св. Іоанна Богослова, построенная въ 1741 г. Въ 1873 г. священникъ Маршалковскій началъ строить на собственные средства каменную церковь, но за смертью его постройка церкви приостановилась, и только въ 1887 г. окончена на средства прихожанъ со включеніемъ завѣщанной на постройку этой церкви суммъ священникомъ Маршалковскимъ. Новостроенная церковь стоитъ на другомъ погостѣ и посвящена въ честь св. великомуч. Дмитрія. Въ память древней Іоанно-Богословской церкви установленъ 26 сентября крестный ходъ изъ новой церкви на погостъ прежней церкви, на мѣстѣ престола которой стоитъ крестъ. Иконостасъ въ церкви трех-ярусный. Стоимостью новая церковь обошлась въ 35,000 р. Церк. земли въ пользованіи причта 66 д. 1270 с., въ томъ числѣ усад. 7 д. 1951 с., пахат. въ четырехъ смѣнахъ 53 д. 299 с., пашенска 5 д. 1420 с. Домъ для священника перестроенъ прихожанами въ 1890 г., а хозяйственные службы ветхи; домъ со службами для псаломщика построенъ въ 1895 г. Въ Ж. находится двѣ школы: церк.-прих. и школа грамоты; первая открыта въ 1862 г. на средства священника Маршалковского; въ настоящее время помѣщается въ особомъ зданіи. Въ 1892 г. открыта школа грамоты и помѣщалась сначала въ крестьянской избѣ, а теперь помѣщается въ домѣ, гдѣ и церк.-прих. школа.

407. **Зитковцы м.** — расположено на низменной мѣстности, почти со всѣхъ сторонъ окруженной лѣсами. Съ с.-в. и ю.-з. стороны его возвышаются небольшія горы, а съ востока на западъ протекаетъ небольшая рѣчка подъ названіемъ Кубличъ. З. относится къ древнимъ поселеніямъ Подолія. Въ 1545 году это мѣстечко упоминается въ описи Брацлавскаго замка, которому оно принадлежало, и находилось во владѣніи Мышко-Мармулинскаго. Въ 1609 г. по дѣлежу З. досталось Ивану Мелешку, который продалъ это имѣніе въ 1613 г. Василію Роголинскому, известному убійцѣ Тихона Слушца. Велѣденіе возбужденнаго процесса противъ Роголинскаго за убійство Слушца, имѣніе это было конфисковано и по припадкѣн Сигизмунда III было передано во владѣніе Александру Несочинскому, послѣдствіемъ чего былъ возбужденъ процессъ между потомками прежнихъ владѣльцевъ. Поселеніе Зитковцы получило права мѣстечка въ 1774 г. при королѣ Станиславѣ Августѣ. Нынѣ владѣетъ м. Зитковцами графъ Холоневскій. Черезъ долину м. Зитковецъ проходитъ узкоколейная желѣзная дорога, подъ названіемъ „Калиново-Гайворонивская“, пересекающая въ двухъ верстахъ отъ м. Зитковецъ Уманскую вѣтвь, гдѣ на мѣстѣ пересѣченія устроенъ вокзалъ. Климатическія условія мѣстности въ общемъ нужно считать благоприятными для здоровья. Есть, правда, два пункта въ селѣ, гдѣ поднимающіеся изъ болотъ вредныя испаренія дѣлаютъ воздухъ до того нездоровымъ, что смертность въ этихъ пунктахъ преобладаетъ во всякое время, а во время эпидемій и заразныхъ болѣзней онѣ быстро здѣсь прививаются



и надолго свивають себѣ гнѣздо. Кромѣ упомянутыхъ двухъ болотистыхъ пунктовъ, остальная мѣстность поселенія благоприятна для здоровья, благодаря близости окружающихъ мѣстечко лѣсовъ и достаточному количеству садовъ, дающихъ чистый и здоровый воздухъ. Почва мѣстности—суглинистая и довольно урожайная. Въ настоящее время православныхъ прихожанъ въ З. 2489 душъ обоюго пола; кромѣ того, въ мѣстечкѣ проживаетъ 26 душъ католиковъ и 220 душъ евреевъ. Предки православныхъ прихожанъ были въ XVIII в. униатами; присоединеніе униатовъ къ православію послѣдовало въ 1795 г. Главное занятіе прихожанъ составляетъ земледѣліе, но при этомъ имѣются и вспомогательные промыслы; значительная часть прихожанъ занимается горничнымъ промысломъ и ткачествомъ, отправляются также многіе жители на заработки въ свекло-сахарные заводы: Соболенскій и Гайсинскій. Въ религіозномъ отношеніи прихожане заслуживаютъ похвалы за свое усердіе къ церкви. Патриотическое чувство народа отразилось въ пожертвованіи 1000 р. на приобрѣтеніе колокола въ память коронаціи Государя Императора Николая Александровича. Изъ церквей, существовавшихъ въ З., извѣстна деревянная церковь, построенная въ 1747 г. во время униа. Церковь эта за ветхостью была разобрана въ 1883 г., и годный изъ нея матеріалъ былъ употребленъ при постройкѣ новаго храма. Старое церковнище отошло подъ усадьбу священника и засажено деревьями, а на мѣстѣ престола поставленъ кирпичный памятникъ. Существующій нынѣ новый храмъ, кирпичный, о пяти куполахъ, крытый жестью, освященъ во имя св. Николая Чудотворца; построенъ въ 1883 г. Устроены храмъ на средства прихожанъ, которые затратили на его постройку 30,000 р. Церк. земли 71 д. 159 с., въ томъ числѣ усад. 3 д. 30 с., пах. 47 д. 1552 с., сѣн. 17 д. 200 с., подъ хуторомъ 3 д. 777 с. Причт. помѣщенія устроены въ 1895 г. на суммѣ позем. сбора. Церк.-прих. школа существуетъ съ 1860 г.; помѣщается въ новомъ собственномъ домѣ, удобно приспособленномъ для учебныхъ занятій.

408. **Карбовка с.**—расположено на возвышенности, на правомъ берегу рѣки Собы, притока р. Буга; съ сѣвера и запада оно окружено лѣсами; въ самомъ селѣ много садовъ. Климатъ мѣстности благоприятный для здоровья. Почва—суглинистая. Приходъ состоитъ изъ с. Карбовки и деревни *Хутора-Карбовскаго*. Карбовка издавна принадлежала къ староству Гайсинскому; въ 1783 году она была передана королемъ во владѣніе шляхтичу Ледоховскому на 50 лѣтъ, а отъ него перешла къ графу Феликсу Потоцкому, по распоряженію короля въ 1789 г., а потомъ къ сыну его Ярославу; въ 1828 г. это имѣніе Всемилостивѣйше пожаловано въ 24-лѣтнее владѣніе герцогу Ангальт-Кетенскому, нынѣ же это село находится во владѣніи Государственныхъ Имуществъ. Деревня же Хуторъ-Карбовскій до 1830 г. принадлежала помѣщику Гродзинскому, отъ котораго, за участіе его въ возстаніи, была отнята и причислена къ казеннымъ. Въ XVIII в., до присоединенія Подолія къ Россіи, прихожане с. Карбовки были униатами, а съ 1793 г. присоединены къ православію. Теперь православныхъ прихожанъ 1890 душъ обоюго пола, а римско-католиковъ считается до 30 душъ обоюго пола. Прихожане—неб. малороссы, занимаются земледѣліемъ, но въкоторыя знаютъ ремесла—плотническое, сапожное и ткацкое. Прихожане усердны къ богослуженію и заботливы о благолѣпнн своего храма. По преданію старожиловъ, раньше настоящей церкви существовала малая деревянная церковь въ томъ же мѣстѣ, нѣсколько поодаль, на востокъ отъ нынѣшней, но о времени ея постройки свѣдѣній не имѣется. Существующій нынѣ



Гайсенскій у. 1 окр.

храмъ построенъ въ 1792 г. и былъ освященъ въ память преподобнаго Онуфрія; онъ былъ деревянный, трехкупольный; въ 1850 году перестроенъ въ однокупольный и посвященъ во имя св. Іоанна Богослова; иконостасъ въ немъ трехъ-ярусный, устроенный въ 1869 году. Церк. земли 73,80 д., въ томъ числѣ усад. 14,40 д. пахати, 44,60 д., сѣнок., 11,15 д. и неудобн. 3,15 д. Причтовья помѣщенія деревянные, ветхія. Церк.-прих. школа открыта въ 1862 г.; съ 1896 г. помѣщается въ собственномъ домѣ, свѣтломъ и удобномъ.

409. **Кислякъ с.** — расположено на лѣвомъ берегу рѣки Собы, на ровномъ мѣстѣ, и на рѣчкѣ Кислячокъ, разсѣкающей половину села на двѣ равныя части. Климатъ — благоприятный. Почва земли — супесчаная. Встарину К. былъ отдѣльнымъ староствомъ, въ составъ котораго входилъ нынѣшній городъ Гайсенъ, пока не было учреждено Гайсенское староство, въ составъ котораго вошло потомъ село Кислякъ. По преданію, при рѣчкѣ Кислячкѣ, гдѣ теперь пахатныя поля, по направленію къ каменному мѣсту на востокъ существовалъ городъ Киселинъ. Это преданіе подтверждается тѣмъ, что теперь на этомъ мѣстѣ добываются черепки отъ глиняныхъ горшковъ, мусоръ, камень, уголь, зола и монеты. Изъ числа найденныхъ монетъ одна серебряная монета XV в. отъ времени римскаго императора Александра Севера отослана въ музей при Кіевской духовной академіи. Преданіе также говоритъ, что за рѣкою Собою, гдѣ нынѣ глинокопня, былъ монастырь, отчего и мѣстность носить названіе „Монастырскъ“. Жители К. были сначала православные, и потомъ обращены въ унию, но съ присоединеніемъ этого края къ Россіи существованіе униі прекращено. Теперь жители с. Кисляка все православные; изъ униѣрцевъ здѣсь проживаютъ 25 душъ евреевъ и 32 д. католиковъ. Пережиты въ народонаселеніи прихода не было, только при послѣдней дистрикціи перешло изъ другихъ селъ въ К. нѣсколько семействъ православныхъ и римско-католическихъ. Теперь православныхъ жителей въ с. Кислякѣ считается 1313 д. обоего пола. Главное занятіе населенія — земледѣліе, но многіе жители занимаются ремеслами и промыслами: въ селѣ есть ткачи, саножники, плотники, каменотесы, столяры, кузнецы, рыболовы, кустари, занимающіеся выдѣлкою ложекъ и возовъ. По мѣстному народному преданію, нынѣ существующій храмъ замѣнилъ собою раньше существующій храмъ, о которомъ сохранилось воспоминаніе о мѣстѣ его нахождения, занимаемомъ нынѣ усадьбою крестьянина, но самое церковнице ничѣмъ не обозначено. Теперешній храмъ — деревянный, построенный въ срубъ изъ дубоваго дерева въ 1747 г., въ честь Успенія Божіей Матери, трехкупольный; колокольни при немъ была на столбахъ. Иконостасъ — четырехъ-ярусный. Въ 1840 году церковь расширена боковыми придѣлами. Церк. земли 62 дес. 360 саж., въ томъ числѣ усад. 6,60 дес., пах. 35,25 д., сѣнок. съ лѣсомъ 20,60 дес. Причт. помѣщенія деревянные, ветхія. Въ К. въ 1841 г. открыто было имперское училище Министерствомъ Государственныхъ Имуществъ для Брацлавскаго и Гайсенскаго округа, а въ 1876 г. оно перешло въ вѣдомство Министерства Народнаго Просвѣщенія съ переименованіемъ въ народное одноклассное училище. Въ приходѣ существуетъ народная читальня, открытая при народной чайнѣ въ 1898 г. Сверхъ того, при мѣстной церкви открыта церковно-приходская бібліотека для выдачи книгъ прихожанамъ для чтенія на домъ.

410. **Кропивна-Высшая с.** — расположено при рѣчкѣ Кропивникѣ, по большой дорогѣ, бывшей почтовой изъ г. Брацлава въ г. Липовець. Она была во вла-



дѣицъ Лешкевичей, Кулешей, а теперь принадлежить Грюнеру. Климать мѣстности села благопріятный для здоровья. Почва—глинистая. Высшая-Кропивна съ 1796 г. по 1874 г. составляла самостоятельный приходъ, а съ 1874 г. присоединена была къ Лоснецкому приходу и не имѣла отдѣльнаго причта. Въ 1891 г., по опредѣленію Св. Синода, приходъ с. Высшей-Кропивны опять былъ возстановленъ, и въ немъ положено быть священнику и псаломщику. Къ нему присоединена небольшая деревня *Гутка-Кропивнянская*. Названіе деревни этой произошло отъ того, что встарину, когда было много лѣсовъ, здѣсь былъ стеклянный заводъ, по-малороссійски—„гута“. Жителей въ с. Высшей-Кропивнѣ съ Гуткою 825 д. об. пола; всѣ они малороссы, занимаются земледѣліемъ; предки ихъ были униатами, но присоединены къ православію въ концѣ XVIII в. Изъ иностранцевъ въ приходѣ живутъ нѣсколько евреевъ и одна католическая семья. Была ли въ приходѣ церковь раньше существующей теперь—неизвѣстно. Существующій въ настоящее время храмъ построенъ въ 1717 г.; онъ деревянный, на каменномъ основаніи, трехкупольный, крытый жезью, посвященъ въ честь Покрова Пресв. Богородицы; въ 1847 году храмъ былъ перестроенъ. Иконостасъ въ немъ новый, двухъ-ярусный, устроенный въ 1875 г. Церк. земли 43 д. 977 с., въ томъ числѣ усад. 3 д. 400 с., пах. 30 д. 1090 с. и хутора съ сѣнокосомъ 10 д. 1587 с. Церк.-прих. школы открыта съ 1862 г.; съ 1896 г. помѣщается въ собственномъ домѣ, выстроенномъ на средства прихожанъ съ пособіемъ отъ Епарх. Учид. Совѣта. Домъ для священника новый, деревянный, построенъ въ 1898 г. на позем. сборъ, а службы, кромѣ погребя и кауни, ветхи; для псаломщика дома нѣтъ.

411. **Кропивна-Низшая** с. — расположено при рѣчкѣ Кропивянкѣ, вблизи впаденія ея въ р. Бугъ, на почтовой дорогѣ изъ Брацлава въ Гайсинъ; мѣстоположеніе села немного гористое. Климать для здоровья благопріятный. Почва—суглинистая, очень урожайная, но, къ сожалѣнію, лѣса кругомъ уничтожены, и земледѣліе очень страдаетъ отъ засухъ; урожаи съ каждымъ годомъ уменьшаются. Приходъ издавна состоялъ изъ с. Низшей-Кропивны, а въ 1878 г. присоединена къ нему д. *Косаюна*. По преданію, мѣстность, гдѣ построено село, была лѣнистая, а рѣчка протекала въ берегахъ, поросшихъ кустарниками и крапивою, отчего рѣчка получила названіе „Кропивянки“, а отъ рѣчки село названо Кропивной. Такъ какъ село, стоящее по теченію этой рѣчки выше, названо тоже Кропивной, то для различія село одно называли „Высшей“ Кропивной, какъ расположенное вверху по теченію рѣчки, а другое—„Нижней“ Кропивной, какъ лежащее ниже по теченію той же рѣчки. Жители этого села были православные издревле; въ какое время приходъ этотъ перешелъ въ унию—достоверныхъ свѣдѣній на это нѣтъ; извѣстно только, что въ 1749 г. здѣсь уже была униа, и приходъ этотъ причислялся къ Немировскому деканату, въ этомъ же году освящена здѣсь новая униатская церковь, существовавшая и по воссоединеніи жителей съ православіемъ, до 1882 г. Воссоединеніе жителей съ православіемъ послѣдовало не позже 1795 г., такъ какъ церковные документы этого года уже обозначаютъ жителей православными. Въ началѣ XIX в. помѣщикъ Лаичинскій построилъ въ селѣ на видномъ мѣстѣ кирпичный костелъ, при которомъ поселилъ ксендза, хотя католиковъ въ селѣ, кромѣ помѣщичьихъ челядинцевъ, не было; и теперь только есть три семейства р.-католическаго исповѣданія. Этотъ костелъ, какъ приписной къ Брацлавскому костелу, просуществовалъ до 1893 г. и разобранъ по распоряженію правительства. Жите-



Гайсинецкій у. 1 окр.

лей въ с. Низшей-Кривинѣ съ д. Косановкою считается 1855 д. об. пола. Все жители прихода—крестьяне-малороссы, православнаго исповѣданія, занимаются земледѣлемъ, только нѣкоторые въ свободное отъ земледѣльческихъ занятій время занимаются ткачествомъ, портняжествомъ, скорнячествомъ и другими ремеслами, необходимыми въ сельскомъ быту. Въ церковныхъ документахъ упоминается о храмѣ, построенномъ съ 1749 г. Храмъ этотъ былъ освященъ Немировскимъ уніатскимъ деканомъ, какъ значится въ описи за 1808 г., хранящейся при церкви. Этотъ храмъ былъ деревянный, трехкупольный, очень малый, стоялъ до 1882 г., когда былъ разобранъ, и изъ годнаго матеріала съ прибавкою новаго былъ построенъ храмъ на кладбищѣ въ д. Косановой. Теперешній храмъ, тоже деревянный, двухглавный, вмѣстѣ съ колокольней, заложенъ въ 1875 г., а оконченъ и освященъ въ 1882 г. Построенъ этотъ храмъ на средства прихожанъ и стоилъ 11,407 р. Иконостасъ въ немъ двухъ-ярусный. Возлѣ церкви стоитъ памятникъ въ воспоминаніе проѣзда чрезъ село Императора Александра I въ 1820 г. Церк. земли въ пользованіи прѣста 39 д. 1810 с., въ томъ числѣ усад. 3 д. и пах. 36 д. 1810 с. Церк.-прих. школа существуетъ съ 1862 года; помещается въ собственномъ домѣ. Въ деревнѣ Косановой есть школа грамоты, существующая съ 1889 года; въ 1894 году устроенъ для нея особый домъ на средства жителей съ пособіемъ отъ Епарх. Уч. Совѣта. Въ 1897 г. Попечительствомъ о народной трезвости открыта въ с. Низшей Кривинѣ чайная и при ней читальня. Въ Н.-К. въ недавнее время была суконная фабрика. Прѣст. помещенія, начатыя постройкою съ 1883 г., продолжаются постройкою на счетъ суммъ зем. сбора.

412. **Кузьминцы** с.—расположено на низменной, а частью на гористой мѣстности. Климатическія условія благоприятны. Почва частью черноземная, а частью песчаная. Кузьминцы первоначально назывались мѣстечкомъ „Златополь“. Такое названіе далъ ему помещикъ Ярашневскій, который приложилъ все стараніе, чтобы населить эту мѣстность евреями въ видахъ развитія торговли, но потомъ, познакомившись поближе съ жизнью и правами евреевъ, онъ изгналъ ихъ изъ своихъ земель, и поселеніе это около сорокового гда названо прежнимъ своимъ именемъ Кузьминцами, отъ имени одного изъ старѣйшихъ поселенцевъ. Принесенное къ Кузьминцамъ с. *Соколецъ* получило свое названіе, по преданію, отъ перваго поселенца, казака Сокола, жившаго въ XVIII в. на островѣ, образованномъ между рукавами рѣки Буга. Съ дѣтскихъ временъ с. Кузьминцы составляло отдѣльный приходъ, и только въ 1836 году къ нему присоединено с. Соколецъ. Народонаселеніе этого прихода издавна было православное; численность его въ настоящее время 2729 душъ обоего пола. Все они—крестьяне-малороссы, занимаются земледѣлемъ, а безземельные ходятъ на заработки въ Херсонскую губернію и Балтскій уѣздъ, но есть между ними и такіе, которые занимаются промыслами и ремеслами. Въ принесномъ селѣ Соколецѣ есть вальцовая мельница на р. Бугѣ, въ которой крестьяне находятъ заработокъ. Кромѣ православныхъ, въ селѣ есть нѣсколько семействъ римско-католическаго исповѣданія служащихъ при экономіи и нѣсколько еврейскихъ семействъ; послѣдніе занимаются торговлею. Храмъ въ с. Кузьминцахъ сначала былъ деревянный, трехкупольный, во имя св. великомуч. Димитрія; за ветхостью—храмъ этотъ упраздненъ въ 1858 г. и на его мѣстѣ построенъ новый кирпичный храмъ совместно съ колокольней, тоже во имя св. великомуч. Димитрія; храмъ—однокупольный, довольно обширный. Постройка его



вчера произведена была на средства помещика Ярошинскаго, а окончена съ установкою иконостаса на средства прихожанъ. Въ приписномъ приходѣ Сокольцѣ есть ветхая однокупольная церковь въ честь Успенія Пресв. Богородицы, построенная въ 1747 г.; къ ней пристроена колокольня въ 1890 г. Причтъ при церкви пятичленный: два священника, діаконъ и два псаломщика. Церк. земли въ пользованіи причта 79 д. 1947 с., въ томъ числѣ усад. 3 д. 335 с., пахатной 45 д. 1783 с., сѣнок. 8 д. 1364 с. Причтъ постройки для перваго священника и двухъ псаломщиковъ построены прихожанами въ 1883 году, а второй священникъ и діаконъ живутъ въ наемномъ помѣщеніи. Церк.-прих. школа въ с. Кузьминцахъ открыта въ 1872 г., а въ 1895 г. устроена для нея особый домъ на средства прихожанъ. Въ приписномъ приходѣ С. открыта школа грамоты въ 1892 г.; въ 1896 году устроена для нея новый домъ на средства прихожанъ.

413. **Куна м.**—расположено при р. Соби, при впаденіи въ нее рѣчекъ Кунки и Кублица. Климатическія условія м. Куны не совсѣмъ благоприятны для здоровья, такъ какъ м. Куна лежитъ въ низменности среди рѣчекъ, вытекающихъ изъ глинахъ прудовъ, загрязняемыхъ отбросами расположенныхъ вверху сахарныхъ заводовъ. Почва—черноземная, съ глинистой подпочвою, плодородная. Изъ здѣшней глины выдѣлываютъ кирпичъ и разную глиняную посуду. Куна заселена въ давнее время и существовала подъ названіемъ „Старая-Куна“ или „Великая-Куна“, въ отличіе отъ с. Кунки, называемаго „Новой-Куной“ или „Малой-Куною“, основана Слуничами или Слуничами. Иванъ Слуничъ получилъ привилегію отъ литовскаго князя Свидригайла на большое пространство земли при рѣкѣ Бугѣ; другой князь литовскій Витовтъ подтвердилъ эту привилегію. Имѣніе Слуничей состояло изъ 28 ключей и простиралось отъ Лобачева Таращинскаго уѣзда до Бершадя. Потомъ это имѣніе наследовали племянники Слунича—Григорій и Семень Богдановичи; послѣдній призналъ себя измѣнникомъ за сдачу Брацлава татарскому хану, вслѣдствіе чего его имѣнія были конфискованы и присоединены къ столовымъ имѣніямъ короля Сигизмунда Августа, который вскорѣ пожаловалъ ихъ князю Космѣ Заславскому. Семь его Иванъ владелъ этими имѣніями безспорно, но во время опеки надъ его сыновьями Григорій Слуничъ возбудилъ процессъ, по которому эти имѣнія были отобраны отъ Заславскихъ, и Григорій Слуничъ вмѣстѣ съ племянникомъ своимъ Семеномъ владелъ ими до 1575 г. По возбужденному процессу прежними владельцами, имѣніе Слуничей было конфисковано, но Слуничи выиграли этотъ процессъ, и имѣніе ихъ было освобождено отъ конфискаціи. Въ 1595 г. напустилъ дѣлѣжъ, и Семень Слуничъ получилъ Куну, Кунку, Носовицъ и Рубинкѣ. Въ 1601 г. это имѣніе было разорено татарами, и Слуничъ далъ право Кунинскимъ жителямъ селиться на свободныхъ земляхъ. Семень Слуничъ женился на Евдокіи Красносельской, наследницѣ большихъ имѣній князя Богдана Короткаго. Евдокія имѣла три сына и дочь Гальшку, которая вышла замужъ за Рогозинскаго. Въ 1625 г. былъ убитъ послѣдній Слуничъ, Тихонъ, Василіемъ Рогозинскимъ, братомъ его жены. По смерти послѣдняго Слунича безъ наследниковъ, его имѣнія присоединены были къ короннымъ, и жена его, какъ родная сестра Рогозинскаго, убійцы Слунича, ничего не получила изъ его имѣній. Въ 1624 г. Сигизмундъ III подарилъ Куну Песочинскому, а Рогозинскій, за недонущеніе Песочинскаго владѣть этимъ имѣніемъ, былъ осужденъ на изгнаніе въ 1625 г. Потомъ Песочинскій помирился съ Рогозинскимъ и удержалъ за собою Куну. Адрианъ Рогозинскій велъ



Галенскій у. 1 окр.

процессъ съ Вишневецкими, Збаражскими, Конецпольскими и Сенявскими за четвертую часть имѣній Слуцкихъ, которая должна была бы принадлежать жёнѣ убитаго Тихона Слуцка, урожденной Рогозинской. Послѣ Адриана Рогозинскаго отказалась дочь Пруденція, единственная наследница, у которой было шесть дочерей и одинъ сынъ Фелиціанъ, и имѣніе Слуцкихъ, по выигранному процессу, возбужденному Адрианомъ Рогозинскимъ, раздѣлено было на семь частей между его внуками. Фелиціанъ женился на сестрѣ Ярошинскаго, который около 1753 г. купилъ всѣ эти части. Такова исторія владѣнія мѣстечкомъ Кувою. Изъ документовъ видно, что жители м. Куны были первоначально православными и въ 1726 г. въ м. Куниъ былъ православный священникъ Василій Марцишевскій, а въ 1748 г. епископомъ уніатскимъ Володковичемъ были рукоположены въ Куву священникъ Іоаннъ Марцишевскій. — слѣдовательно, съ этого года и началась унія въ м. Куни; видно, унія была введена не безъ борьбы со стороны православныхъ, когда для большаго владѣнія здѣсь латинства понадобилось завести католическій монастырь-капуциновъ, который былъ устроенъ въ 1773 г. Ярошинскимъ. Монастырь закрытъ русскимъ правительствомъ въ 1830 г., но теперь здѣсь живетъ коадью, хотя католиковъ въ м. Куниъ всего 72 души обою пола. Въ 1795 г. прихожане опять возвратились въ лоно Православной Церкви. Въ настоящее время православныхъ прихожанъ считается 1397 душъ обою пола; всѣ они — крестьяне-малороссы, занимаются по преимуществу земледѣльемъ; но между ними есть люди, занимающіеся разнаго рода ремеслами. Въ XVIII в. въ м. Куниъ была старая деревянная церковь въ честь Рождества Пресв. Богородицы; когда она была построена, неизвѣстно. Въ концѣ XVIII в., вмѣсто старой разрушившейся церкви, Киевскій уніатскій митрополитъ Θεодосій Ростоцкій благословилъ освятить мѣсто подъ новую каменную церковь, и въ 1792 г. началъ строить новую церковь помѣщикъ Ярошинскій на свой счетъ по образцу католическаго костела и, доведши постройку церкви до оконъ, прекратилъ ее, когда прихожане обратились въ православіе въ въ 1795 г.; поему прихожане сами достроили церковь въ 1796 г.; иконостасъ перенесенъ изъ старой церкви. Престоль, какъ и въ прежней церкви, освещенъ въ честь Рождества Пресв. Богородицы. Въ 1853 г. къ церкви пристроена каменная колокольня. Въ 1857 г. устроенъ новый иконостасъ. Въ наѣшнемъ храмѣ есть икона Божіей Матери, шиванная на полотнѣ, почитаемая въ народѣ чудотворною. Въ 1896 г. въ память столѣтія существующаго храма, эта икона обновлена позолотою и устроены для нея цѣнный киотъ. Церк. земли въ пользованіи причта имѣется 38 д. 594 с., въ томъ числѣ усад. 2 д. 528 с., пах. въ 3-хъ смѣн. 31 д. 449 с., сѣн. 4 д. 2017 с. Причт. помѣщенія — деревянные, построены прихожанами въ 1870 г. Церковная школа, официально открыта въ 1860 году; помѣщается съ 1895 г. въ собственномъ зданіи.

О Куниъ см. „Кіев. Ст.“ 1886 г. Волы; Slowv. geogr. IX, 872.

414. **Куника** с. — находится въ гористой мѣстности и расположено на покатыяхъ, по обѣимъ сторонамъ небольшой рѣчки Куники. Оно принадлежало помѣщику Дзевецкому, а теперь Ржепешкому. Климатическія условія благоприятны для здоровья. Почва — глинистая. Приходъ Куника до 1872 г. состоялъ изъ двухъ поселеній: с. Куника и деревни Косановой, жители коей пеходатайствовали у енархіальнаго начальства дозволеніе приивестись къ приходу с. Низшей-Кропивны, какъ болѣе близкому. Жителей въ с. Куниъ считается 1065 обою пола; всѣ



они—крестьяне-малороссы, православнаго вѣроисповѣданія, за исключеніемъ трехъ душъ р.-католиковъ; занимаются земледѣліемъ, а нѣкоторые занимаются ткачествомъ. Деревянный приходскій храмъ, построенный въ 1740 г., за ветхостью замѣненъ новымъ въ 1881 г. на прежнемъ мѣстѣ. Ныѣшній храмъ—тоже деревянный, во имя св. Іоанна Богослова; стоимость храма обоилась въ 11.000 р. Иконостасъ въ церкви новый, хорошей живописи, въ четыре яруса. Церк. земли: усадебн. 3 д., шах. 35 д. и сѣнок. 1 д., а всего 39 д. Причтовыя помѣщенія построены на церковной землѣ. Церк.-прих. школа въ с. Куки въ 1862 г.; съ 1886 г. построенъ особый домъ для школы, въ которомъ она и доселѣ помѣщается.

415. **Лоевцы** с.—расположено на холмѣ и на излучинѣ при рѣкѣ. Климатическія условія мѣстности можно бы считать благоприятными для здоровья, но присутствіе сахарнаго завода замѣняетъ ихъ къ худшему. Изъ сахарнаго завода идетъ много нечистоты въ рѣчку и загрязняется вода до того, что даже скотъ не можетъ пить ее, а рыбадохнетъ. Почва—суглинистая, плодородная. Раньше приходъ состоялъ изъ трехъ поселеній: Высшей-Кропивны, Лоевецъ и *Александровки*, а нынѣ изъ послѣднихъ двухъ. Въ приходѣ въ XVIII в. была введена униа, но она прекратила свое существованіе въ 1795 г. Свидѣтелями бывшей здѣсь униа служатъ сохранившіяся при церкви униатскія богослужебныя книги, которыя остаются теперь безъ употребленія. Число жителей въ приходѣ 770 д. об. п.; всѣ они—крестьяне-малороссы. Въ экономическомъ отношеніи населеніе прихода бѣдное вслѣдствіе малоземельности; впрочемъ, большимъ подспорьемъ служатъ для него заработки въ близъ лежащемъ сахарномъ заводѣ и на свекловичныхъ плантаціяхъ. У прихожанъ замѣчается равнодушіе къ своимъ религіознымъ обязанностямъ; былъ одинъ случай обращенія въ иудейство, занесенный сюда изъ Херсонской губерніи, но, вслѣдствіе убѣжденія священника, обратившагося сознать свою ошибку и присоединился къ православію. Нынѣ существующій храмъ во имя св. Параскевы построенъ въ 1724 г.; храмъ этотъ—деревянный, маловмѣстительный; колокольня стоитъ отдѣльно отъ церкви, тоже деревянная. Переживавъ второе столѣтіе, эта церковь пришла въ большую ветхость. Раньше этой церкви въ с. Лоевцахъ существовалъ храмъ во имя св. Георгія, какъ видно изъ дарственной записи владѣлицы с. Лоевецъ Маріи Негребецкой; упомянутый храмъ былъ истребленъ турецкими войсками; подробныхъ свѣдѣній о немъ не сохранилось, а только по преданію указываютъ мѣсто, гдѣ находился этотъ храмъ. Церк. земли въ пользованіи причта 42 д., въ томъ числѣ усад. 3 д., изъ которыхъ 1 д. 1660 с. неудобн., шах. въ трехъ сѣнахъ 27 д. 1084 с., сѣн. 12 д. 44 с. Причт. помѣщенія—деревянная, построены на суммы поземельнаго сбора въ 1893—1896 годахъ. Школа грамоты въ с. Лоевцахъ существовала съ 1860 г.; въ 1845 году устроено новое зданіе для школы, просторное и удобное; съ этого времени школа грамоты переименована въ одноклассную церковно-приходскую школу. Въ д. Александровкѣ открыта школа грамоты въ 1892 г.; въ 1896 году для нея построено новое помѣщеніе. Оба зданія для школъ построены на средства общества съ пособіемъ отъ Бюархіальнаго Училищнаго Совѣта.

416. **Маріановка** с.—расположено на излучинѣ при сѣяніи рѣкѣ Кублича и Собв. Климатическія условія мѣстности благоприятны для здоровья. Почва частью глинистая, частью суглинистая и песчаная. Приходъ состоитъ изъ двухъ поселеній: с. Маріановки и приписанаго с. *Крутогорба*. Послѣдній приселокъ полу-



Гайсинскія у. 4 окр.

чиль названіе отъ мѣстоположенія его при р. Соби, среди крутыхъ горъ, окаймляющихъ ее. Большая часть с. Маріановки, расположенная теперь на югъ по теченію р. Соби, называется еще „Новоселкою“, такъ какъ эта часть Маріановки до 1804 г. находилась за р. Кубличемъ, вблизи Гайсина, а съ этого времени, по распоряженію помѣщика Великогурскаго, неизвѣстно по какимъ причинамъ, перенесена на занимаемое нынѣ мѣсто къ югу отъ Гайсина. Жителей въ М. съ приселкомъ К. считается 1664 д. об. и.; всѣ они — крестьяне-малороссы, православнаго вѣроисповѣданія; кромѣ того, въ приходѣ живутъ римско-католики въ числѣ 34 д. и евреи въ числѣ 16 д. об. и. Главное занятіе жителей — земледѣльство, но нѣкоторые занимаются извозомъ, плотничествомъ, а большинство жителей — тканьемъ. Въ свободное время отъ полевыхъ работъ, по преимуществу въ зимнее время, они занимаются выдѣлываньемъ полотна, утиральниковъ, скатертей и другихъ необходимыхъ предметовъ въ домашнемъ быту. До постройки вѣстойшей церкви въ М. была старая церковь, построенная въ 1742 г. въ честь Успенія Пресв. Богородицы. Упомянутая церковь прекратила свое существованіе въ 1877 г., когда построена была новая церковь. Новая церковь — деревянная, на каменномъ основаніи, однокупольная, построена совместно съ колокольнею, стоимостью 14.000 руб.; освящена въ честь Успенія Пресв. Богородицы, Иконостасъ въ ней трехъ-ярусный. Церк. земли 41 д., въ томъ числѣ усад. 2 д., насѣяека 1 д., нах. 30 д. и сѣв. 8 д. Причт. помѣщенія ветхи. Церк.-прих. школа открыта въ 1861 г.; для нея устроенъ особый приспособленный для школы домъ въ 1896 году.

417. **Мелешковъ** с. — расположено на низменности при рѣкѣ Кубличъ. Климатическія условія мѣстности вообще благоприятны. Почва — супесчаная, довольно урожайная. Мелешковъ, по преданію, получилъ свое названіе отъ перваго поселенца, казана Мелешка, которому Богунъ Корецкій далъ пустое урочище. Это село принадлежало Ступичамъ, а теперь Холоневскимъ. Жители села — некои православные, пребывали нѣкоторое время въ униі и въ концѣ XVIII в. опять воссоединились съ Православною Церковью. Народонаселеніе состоитъ изъ 932 д. об. и.; всѣ они — крестьяне-малороссы, занимаются земледѣльемъ; они довольно набожны, усердны къ церкви. Существующій нынѣ храмъ построенъ въ 1764 г.; въ 1888 г. онъ совершенно перестроенъ, поставленъ на каменное основаніе и вмѣсто прежнихъ трехъ куполовъ на немъ сдѣланъ одинъ, и колокольня соединена съ церковью. Храмъ освященъ во имя Іоанна Богослова. Церк. земли въ пользованіи причта 41 д. 2068 с., въ томъ числѣ усад. 3 д., нах. въ одной сѣбѣ 9 д. 294 с., во второй 10 д. 1530 с., въ третьей 10 д. 230 с., сѣв. 9 д. 14 с. На церк. землѣ имѣются причт. постройки: для священника новый домъ со старыми службами, а для псаломщика новый домъ безъ всякихъ службъ. Церк.-прих. школа съ 1896 г. помѣщается въ особо устроенномъ для нея домѣ.

418. **Мельниковцы** с. — расположено въ балкѣ, чрезъ которую протекаетъ незначительная рѣчка. Климатъ мѣстности благоприятный. Почва — глинистая, при удобреніи дающая хорошіе урожаи. Мельниковцы получили свое названіе отъ перваго поселенца, по профессіи мельника; заселено это село графомъ Холоневскимъ назадъ тому 150 лѣтъ, который переселилъ сюда излишекъ населенія изъ другихъ принадлежащихъ ему селъ. Жителей въ с. Мельниковцахъ 1235 д. об. и.; всѣ они — малороссы православнаго вѣроисповѣданія, занимаются земледѣльемъ; есть въ селѣ нѣсколько семействъ римско-католиковъ и евреевъ. Первая церковь въ



приходъ была деревянная, на каменномъ основаніи, построенная въ 1740 г. Церковь эта существовала до 1870 г.; на мѣстѣ ея престола теперь стоитъ каменный памятникъ, покрытый листовымъ желѣзомъ. Въ 1870 г. заложенъ новый деревянный храмъ во имя св. великомуч. Дмитрія на погостѣ старой церкви; храмъ—однокупольный, построенъ совместно съ колокольнею на средства прихожанъ; стоимость его 14.000 р. Въ 1897 г. устроенъ въ церкви новый трехъ-ярусный иконостасъ, тоже на средства прихожанъ, стоимостью 1750 р. Церк. земли въ пользованіи причта 40 д. 326 с., въ томъ числѣ усад. 2 д. 50 с., пах. въ трехъ смѣнахъ 31 д. 276 с., сѣн. 4 д. 1943 с. Причт. помѣщенія деревянные, отчасти исправленные помѣщикомъ въ 1886 г. и въ настоящее время ветхія. Въ М. была открыта школа грамоты въ 1861 г.; въ 1882 году эта школа была преобразована въ одноклассную церковно-приходскую; помѣщеніе для нея въ томъ же году было передѣлано изъ бывшего дома волостнаго правленія.

419. **Метлицы** с.—расположено на двухъ противоположныхъ возвышенностяхъ, раздѣляемыхъ рѣчкою, образующею въ селѣ два пруда. Приходъ состоитъ изъ двухъ поселеній—с. Метлицецъ и д. *Шуры*. Первымъ владѣльцемъ с. Метлицецъ былъ Гайсенскій староста Антоній Чечель, который назначилъ земельный надѣлъ для Метлицецкой церкви въ 1743 г. Въ 1783 г. королевскою привилегіею село это, въ числѣ прочихъ селъ Гайсенскаго староства, отдано было во надѣліе шляхтичу Антонію Ледоховскому на 50 лѣтъ; отъ Ледоховскаго перешло, съ дозволенія короля, въ 1789 г. къ графу Феликсу Потоцкому, а потомъ къ сыну его Ярославу; въ 1828 г. Всемилостивѣйше пожаловано въ 24-лѣтнее владѣніе герцогу Ангальтъ-Кетенскому. Нынѣ оно состоитъ въ вѣдѣніи Государственныхъ Имуществъ. Въ XVIII в. жители были униатами, а въ 1795 г. воссоединены съ Православною Церковью. Жителей въ М. и деревнѣ Ш. 2688 душъ обою пола; всѣ они—малороссы православнаго вѣроисповѣданія; р.-католиковъ въ обоихъ селеніяхъ до 20 душъ. Главное занятіе ихъ—земледѣліе, но нѣкоторые занимаются плотничествомъ. До 1860 г. въ М. существовала старая деревянная трехкупольная церковь, построенная въ 1748 г. при униатскомъ священникѣ Кавашинскомъ. Въ 1861 г. за ветхостью эта церковь разобрана, и на ея мѣстѣ построена новая церковь, существующая доселѣ; настоящая церковь—деревянная, однокупольная, на каменномъ основаніи, освящена въ честь Собора св. Архистратига Михаила. Она построена на счетъ суммъ Министерства Государственныхъ Имуществъ. Въ 1889 г. пристроены къ ней два придѣла; колокольня при ней осталась прежняя отъ старой церкви. Изъ старой утвари хранится риза изъ серебряной парчи, даръ Императрицы Екатерины II по случаю присоединенія церкви къ православію. Въ приписномъ приходѣ Шуры существуетъ деревянная однокупольная церковь во имя св. Дмитрія, построенная въ 1891 г. и освященная преосвященнымъ Дмитріемъ; при ней отдѣльная колокольня на четырехъ столбахъ, покрытая соломой. Изъ настоятелей Метлицецкаго прихода нынѣшній протоіерей Арсеній Янковскій, праздновавшій въ 1898 г. пятидесятилѣтній юбилей священства; онъ убѣдилъ прихожанъ с. Шуры построить церковь, заботился о введеніи въ приходъ трезвости. Церк. земли въ М. 72,16 д., въ томъ числѣ усад. въ разныхъ мѣстахъ 11,87 д., пах. 41,03 д. и сѣнок. 18,10 д. Изъ церковныхъ построекъ имѣется домъ для священника, построенный прихожанами въ 1879 году, и для псаломщика тоже ветхій домъ. Въ М. существуетъ школа съ 1850 года; въ 1895 году для нея построенъ особый домъ. Въ припис-



номъ приходѣ III. существуетъ школа грамоты, для которой въ 1892 году построена домъ.

420. **Мочулка-Большая с.**—расположено на двухъ низменныхъ долинахъ, раздѣляющихся незначительною рѣчкой среди села, образующею въ немъ нѣсколько прудовъ. Мѣстность села нездоровая; въ лѣтнее время рѣчка почти высыхаетъ, и стоячая вода въ прудахъ издаетъ гнилый запахъ, заражающій воздухъ. Почва—черноземная и урожайная. Название „Мочулка“, говоритъ, произошло отъ обилия болотистыхъ мѣстъ выше села,—мочарей, по мѣстному названію. Существуетъ преданіе, что поселеніе это исторично называлось „Доброполь“ и „Тирасополь“, что указываетъ на городовое положеніе этого поселенія. Среди села, по дорогѣ, проходящей изъ м. Соболевки въ м. Тенязель, было укрѣпленіе, огражденное высокимъ землянымъ валомъ и глубокимъ ровомъ, отчасти существующимъ и въ настоящее время; квадратная площадь укрѣпленія занимала около трехъ десятинъ; изъ этого укрѣпленія былъ, говорятъ, подземный ходъ къ пруду; весной 1896 года образовался было провалъ на косогорѣ между прудомъ и бывшимъ укрѣпленіемъ. Преданіе утверждаетъ, что во времена набѣговъ татаръ, запершіеся въ укрѣпленіи люди были частью сожжены, а частью замучены разными видами мученій; съ тѣхъ поръ прекратилось названіе поселенія „Доброполь“, а стали называть его Мочулкою. Теперь все мѣсто бывшего укрѣпленія занято усадьбами крестьянъ. На усадьбѣ одного изъ этихъ крестьянъ остался каменный фундаментъ отъ сгорѣвшей деревянной церкви; въ двадцатыхъ годахъ XIX в. дѣти нашли на этомъ мѣстѣ старинныя мѣдныя монеты и малое церковное коше. Крестьянинъ, собственникъ этой усадьбы, продалъ этотъ фундаментъ на устройство колодезь. Въ настоящее время жителей въ с. Большой-Мочулкѣ 3381 д. обоего пола; все они по сословію—крестьяне, по національности—малороссы, по вѣроисповѣданію—православные. Въ 1866 году около 20 семействъ однодворцевъ переселились въ Симферопольскую губернію на свободныя земли, по выходѣ татаръ въ Турцію послѣ Севастопольской войны. Сохранилось преданіе, что до постройки настоящей каменной церкви существовало два деревянныхъ храма, которые оба сгорѣли. Настоящій храмъ—однокупольный; во имя св. Архистратига Михаила, построенный въ 1807 г. Иконостасъ въ немъ трехъ-ярусный, устроенный въ 1865 г. Церк. земли 144 д. 575 с., въ томъ числѣ усад. 11 д. 670 с., пах. въ одной смѣнѣ 23 д. 1630 с., въ другой 31 д. 555 с., въ третьей 25 д. 24 с., сѣнок. и подъ лѣсомъ 51 д. 2298 с. и хутора съ пасѣнскомъ 1 д. 228 с. Причт. помѣщенія ветхи. Церк.-прих. школа открыта въ 1864 г.; помѣщается съ 1898 г. въ соб. зданіи.

421. **Посоны с.**—расположено въ неглубокой долині, по которой протекаетъ небольшая рѣчка, образующая среди села три пруда. Мѣстность села неблагоприятна для здоровья по измѣненности своего положенія, при гниллой болотистой рѣчкѣ съ такими же прудами, въ которыхъ развиваются вредныя для здоровья миазмы. Почва—частью глинистая, а частью черноземная. По преданію, село—весьма древнее; оно существовало раньше не на томъ мѣстѣ, что теперь, а гораздо ниже по той же рѣчкѣ и долині. Мѣстность, гдѣ когда-то было село, теперь занята крестьянскими пашнями. При расчиствѣ полей крестьяне и теперь находятъ старыя монеты и разбитую глиняную посуду. Насколько извѣстно, Н. сначала принадлежали Короткимъ, затѣмъ Случичамъ; въ XVII в. село принадлежало Вишневецкимъ, послѣ Рутковскому, въ половинѣ XVIII в. Бобру и Красносель-



скому, а теперь принадлежит Бабштынскимъ. Село Носовцы некогда окружено было лѣсами, и нынѣ утопаетъ въ садахъ и лѣвахъ съ лѣсными деревьями. Жителей въ с. Носовцахъ 1968 душъ обоюго пола; все они—малороссы православнаго вѣроисповѣданія, хотя предки ихъ пребывали некоторое время въ униѣ и въ 1795 г. были воссоединены съ Православною Церковью; занимаются земледѣльемъ и отхожимъ промысломъ въ Херсонской губерніи. Кромѣ православныхъ, въ селѣ живутъ около десяти семействъ р.-католиковъ, принадлежащихъ къ дворянскому сословію. Въ с. Носовцахъ былъ храмъ раньше нынѣ существующаго, о чемъ свидѣлствуетъ старое церковнище, находящееся на сѣверо-востоку отъ нынѣшней церкви. Среди прихожанъ существуетъ преданіе, что этотъ храмъ сгорѣлъ, а оставшаяся отъ пожара колокольня перенесена къ настоящей церкви и существуетъ донынѣ. Старое церковнище, гдѣ хоронили и умершихъ, обокано и засажено деревьями, а на небольшомъ возвышеніи, гдѣ, по преданію, былъ престолъ, стоитъ деревянный крестъ. Нынѣшній деревянный о трехъ куполахъ храмъ построенъ въ 1771 г. на средства прихожанъ, съ благословенія митрополита Филіппа, и освященъ въ честь Покрова Пресв. Богородицы, о чемъ свидѣлствуетъ надпись на косякахъ входной двери. Иконостасъ въ ней четырехъ-ярусный. Церк. земли 46 д. 844 с., въ томъ числѣ усад. для священника 1 дес. 1989 саж., для псаломщика 1975 с., подъ ногостомъ 500 с., подъ огородамъ въ селѣ 768 саж., пахати, въ 3-хъ смѣн. 31 д. 1266 с. Причт. помѣщенія—деревянные, построенныя помѣщикомъ. Церк.-прих. школа открыта съ 1862 года; въ 1894 году была построена для школы особый просторный домъ. Въ 1898 году открыта еще школа грамоты.

422. **Ометинцы с.**—расположено на склонахъ холмистой возвышенности, которая пересекается глубокою долиною, орошевною шестью небольшими прудами, соединяющимися между собою небольшими рѣчками. Село находится въ здоровой лѣсной мѣстности, изобилующей садами. Почва—глинистая, требующая обильнаго удобрения. По преданію старожиловъ, здѣсь когда-то росъ корабельный лѣсъ, для обереганія котораго жила цѣлая рота матросовъ. Когда это село получило начало—неизвѣстно; преданіе утверждаетъ, что О. первоначально находилась гораздо ниже теперешняго положенія села и называлась „Паланкою“, какое названіе и теперь носитъ старое селѣще. О. принадлежитъ къ имѣніямъ, дарованнымъ Стуничамъ литовскимъ княземъ Витовтомъ. Поселеніе въ XVI в. было разорено татарами, потому что Сиризмундъ-Августъ въ 1570 г. подарилъ Меленку уже пустое мѣсто, называемое Ометинцами. Въ послѣднее время владѣли этимъ имѣніемъ Холоневскіе, а теперь владѣютъ Еловницкіе. Жителей въ О. 2562 д. об. п.; все они—малороссы православнаго вѣроисповѣданія; занимаются хлѣбопашествомъ, садоводствомъ, огородничествомъ, ичеловодствомъ, а нѣкоторые—плотничьимъ и гончарнымъ ремесломъ. Въ XVIII в. въ с. Ометинцахъ была деревянная церковь въ честь Успенія Божіей Матери, построенная въ 1761 г., съ колокольнею, построенною въ 1785. Когда же эта церковь пришла въ ветхость, то прихожане въ 1882 г. построили новую каменную церковь, стоимостью 21,222 р. Иконостасъ старой церкви былъ перенесенъ въ новую, а самое зданіе церкви разобрано, и годный матеріалъ былъ употребленъ на постройку ограды около новаго храма. На мѣстѣ престола старой церкви поставленъ каменный памятникъ въ видѣ часовни, покрытой жезью, съ водруженнымъ на ней престомъ. Къ старому задѣланному престолу съ западной стороны



Гайсинекий у. 1 окр.

примыкаетъ водоемъ, устроенный въ толстой, выстѣченной внутри каменной плитѣ, съ водруженнымъ на немъ каменнымъ крестомъ; въ этомъ водоемѣ иногда совершается малое освященіе воды. Церк. земли 45 д. 1875 с., въ томъ числѣ усад. 2 д. 452 с., пах. въ трехъ смѣнахъ 30 д. 1921 с., сѣн. подъ хвойнымъ лѣсомъ 10 д. 745 в. и хутора 2 д. 1152 с. Домъ священника ветхій, у псаломщика новый. Церк.-прих. школа открыта въ 1869 г., но гораздо раньше этого времени обученіе крестьянскихъ дѣтей происходило въ школѣ при причетническомъ домѣ; съ 1897 г. школа помѣщается въ своемъ домѣ, весьма просторномъ и приспособленномъ для школьнаго дѣла.

423. **Остолоповъ** с.—расположено на равнинѣ. Климатическія условія благоприятны. Почва—суглинистая. Православныхъ жителей 1027 д. об. п.; р.-католиковъ 25 д. Жители занимаются земледѣліемъ, а нѣкоторые плотничествомъ; многіе отправляются въ отхожія промыслы въ Кишиневскую и Херсонскую губерніи. Прихожане усердны къ церкви и ей установленіямъ. Въ XVI в. Остолоповъ принадлежалъ Брацлавскому замку; въ послѣднее время это село принадлежало Спендовскимъ и Ниванскимъ, а теперь принадлежитъ Ивановскимъ. Раньше настоящей церкви существовалъ храмъ, построенный въ 1691 г. За ветхостью эта церковь упразднена, и на ея погостѣ построена церк.-прих. школа. Существующая церковь построена на другомъ мѣстѣ; начата постройкою 1863 г., а окончена и освящена въ 1868 г. Церковь зданіемъ деревянная, на каменномъ основаніи, подъ жестяной крышею, однокупольная, построена совместно съ колокольнею; хотя колокола доселѣ помѣщаются въ особой на четырехъ столбахъ колокольнѣ. Престоль въ церкви одинъ—въ честь Покрова Пресв. Богородицы. Церк. земли 47 д. 1339 с., въ томъ числѣ усад. 2 д. 555 с., пах. въ трехъ смѣнахъ 32 д. 1003 с., сѣн. 7 д. 1875 с., хутора 4 д. 1131 с., ставища 1575 с. Причт. помѣщенія деревянные; нѣкоторыя построены помѣщикомъ, а нѣкоторыя только исправлены имъ въ 1884 г. Церк.-прих. школа существуетъ съ 1861 года; теперь имѣетъ собственное удобное помѣщеніе.

424. **Райгородъ** м.—расположено на склонахъ двухъ горъ, между которыми протекаетъ небольшая рѣчка, впадающая въ рѣку Бугъ. Климатическія условія мѣстности благоприятны. Почва большею частью глинистая, хотя есть мѣстами и черноземная. Въ этомъ приходѣ состоятъ приписными дер. *Слобода* и *Гутка Райгородская*. Православныхъ жителей въ м. Райгородѣ 1368 душъ обоего пола; всѣ они—малороссы; главное занятіе ихъ хлѣбопашество, хотя многіе изъ нихъ занимаются плотничествомъ, а нѣкоторые сапожнымъ и гончарнымъ ремесломъ. Въ м. Райгородѣ живетъ много евреевъ, и чрезъ каждыя двѣ недѣли по четвергамъ бывають ярмарки, которыя неблагоприятно отзываются на благосостояніи жителей, которые, поддаваясь соблазнамъ и обманамъ евреевъ, безвременно сбываютъ имъ свои продукты, оставаясь въ веснѣ сами безъ хлѣба. Кроме евреевъ, которыхъ здѣсь, какъ въ мѣстечкѣ, преобладающая масса, живетъ нѣсколько семействъ р.-католическаго вѣроисповѣданія. По преданію, въ Р. въ XVIII в. существовала деревянная церковь во имя св. Николая Чудотворца, которая находилась среди иныишнаго мѣстечка. Церковь эта въ концѣ того же столѣтія сгорѣла, но старое церковнища теперь никто не можетъ указать, потому что оно застроено еврейскими домами. По сказанію старожиловъ, отъ этой церкви спасена одна только икона Распятія Спасителя, находящаяся теперь въ мѣстной церкви; икона



эта считалась раньше и теперь считается чудотворною. Въ настоящее время существуетъ деревянная церковь, на каменномъ основаніи, однокупольная, съ особою отъ церкви колокольнею, покрытая жезью. Церковь построена въ 1800 году и освящена въ честь Успенія Пресв. Богородицы. Иконостасъ въ ней четырехъ-ярусный. Церк. земли 49 д. 1022 с., въ томъ числѣ усад. 2 д. 450 с., пах. въ 3-хъ смѣн. 31 д. 785 с., сѣнок. съ лѣсомъ 14 д. 1022 с. Домъ для священника новый, построенный въ 1896 г.; домъ псаломщика старый; хозяйственная службы ветхи. Обученіе крестьянскихъ дѣтей въ м. Райгородѣ начато съ 1862 г.; въ 1888 году открыта церк.-приходская школа, для которой построенъ особый домъ.

425. **Рахны-Собовые** с. — расположено на низменной мѣстности при рѣкѣ Собѣ. Климатъ — хорошій. Почва — частью песчаная, а частью черноземная и глинистая. Рахны-Собовые издавна составляли самостоятельный приходъ, а въ 1876 г. къ нему причислено было с. Саморѣчка, образовавшее въ 1899 г. особый приходъ. Соб.-Рахны — поселеніе древнее. Въ 1545 г. въ ревизіи Брацлавскаго замка о немъ упоминается, что въ это время владѣль этимъ селомъ Рахновскій, первый основатель его; затѣмъ оно перешло во владѣніе Ярослава Потоцкаго, потомъ Урусовыхъ, а теперь принадлежит Шнейдерамъ. Въ XVIII здѣшніе жители были униатами и воссоединены съ Православною Церковью въ 1793 г. Жителей въ С.-Р. 1024 д. обоого пола; все они — малороссы православнаго вѣроисповѣданія; главное занятіе ихъ — хлѣбопашество. Настоящая церковь построена въ 1762 г. при священникѣ униатскомъ Іоаннѣ Овсяницкомъ, на средства прихожанъ, во имя св. Георгія Побѣдоносца; зданіемъ деревянная, трехкупольная; затѣмъ церковь одновременно была ремонтирована и переделана въ однокупольную. Иконостасъ въ ней трехъ-ярусный. Церк. земли въ пользованіи причта 53 д. 2083 с., въ томъ числѣ усад. 2 д. 1978 с., пах. въ 3-хъ смѣн. 36 д. 1522 с., сѣнок. 16 д. 2183 с., подъ пастышскомъ 1200 с. До 1894 г. здѣсь существовала школа грамоты, которая въ этомъ году переименована въ одноклассную церковно-приходскую школу; для нея въ томъ же году построенъ новый домъ.

426. **Саморѣчка** с. — расположено въ низменной мѣстности, при маленькой рѣчкѣ, называемой „Самецъ-рѣчка“. По преданію, село С. основано владѣльцемъ той мѣстности Потоцкимъ, который переселилъ сюда жителей изъ Кіевскихъ своихъ имѣній — Мечеръ и Сандракъ. С. некогда составляла самостоятельный приходъ и въ 1876 г. причислена была къ приходу с. Рахновъ-Собовыхъ, а въ 1899 г. вновь восстановлена въ самостоятельный приходъ указомъ Св. Синода отъ 2 апр. 1899 г. (Под. Еп. Вѣд. 1899 г. № 16—17), съ назначеніемъ сюда причта изъ священника и псаломщика. Число жителей въ С. 707 д. об. пола. Существующая цѣрь въ С. деревянная церковь перестроена изъ часовни въ 1745 г.; сначала она была трехкупольная, а въ 1873 г. переделана въ однокупольную, съ расширеніемъ зданія боковыми приделами, и освящена во имя св. Ан. Луки (18 октября). Иконостасъ въ ней трехъ-ярусный. Церк. земли: усад. 2 д. 1184 с., пах. въ трехъ смѣнахъ 33 д. 489 с. и сѣн. съ лѣсомъ 14 д. 360 с., — всего 49 д. 2033 с. Помѣщенія для священника старыя; для псаломщика нѣтъ никакихъ. Школа грамоты съ 1879 г.; помѣщается въ соб. зданіи.

427. **Тымаръ** с. — расположено на небольшой покатости и съ трехъ сторонъ окружено лѣсомъ. Въ климатическомъ отношеніи мѣстность благоприятна какъ для здоровья, такъ и для растительности; благодаря своему мѣстоположенію среди



Гайсневскій у. 2 окр.

лѣсовъ, свободныхъ отъ гнилыхъ тонкихъ мѣстъ. Приписнымъ состоитъ с. *Игнатовка*. Жителей въ обоихъ поселеніяхъ 1300 душъ обоюго пола; все они—малороссы, православнаго вѣроисповѣданія; главное занятіе ихъ—земледѣліе; кромѣ того многіе занимаются горшечнымъ промысломъ, такъ какъ здѣсь есть изобиліе годной для этой цѣли желтой и бѣлой глины лучшаго качества. Въ религіозномъ отношеніи прихожане заслуживаютъ одобренія въ томъ, что къ храму и совершаемымъ въ немъ службамъ относятся съ благоговѣніемъ и часто посѣщаютъ храмъ. Сущестующая теперь церковь есть первая со времени образованія прихода въ Т. Она на каменномъ основаніи, во имя св. Архистратига Михаила, построена въ 1748 г. на средства прихожанъ; колокольная отдѣльно отъ церкви. Къ перемѣнѣ наружнаго вида храма можно отнести установку подъ нимъ въ недавнее время каменнаго основанія и покрытіе крыши жезтью вмѣсто гонты. Въ приписной д. *Игнатовкѣ* есть Чудо-Михайловская трехъ-купольная церковь, деревянная, построенная въ 1777 г. Церк. земли 39 д. 2370 с., въ томъ числѣ усад. 2 д. 1950 с., пах. въ одной сѣнѣ 6 д. 2160 с., во второй 7 д., въ третьей 8 д. 2200 с., ставища 3 д. 900 с., сѣнок. 10 д. 165 с., пашьческа 710 с. Помѣщенія для священника въ *Игнатовкѣ* деревянные, ветхія, а для псаломщика не имѣется никакихъ. Въ приходѣ двѣ школы: церк.-прих. школа въ с. *Игнатовкѣ*, какъ мѣстожительство священника, и школа грамоты въ *Тымарѣ*; школа въ *И.* въ собственномъ, нарочно для школы устроенномъ домѣ.

## 2-й благочиннической округѣ.

428. **Борсуки с.**—расположено на склонѣ горы, надъ долиною, по которой протекаетъ рѣчка *Мордасовъ*, раздѣляющая село на двѣ части. Среди села рѣчка образуетъ небольшой прудъ. Село окружено лѣсами и хуторами съ лѣсами и фруктовыми деревьями; въ самомъ селѣ все крестьянскія и помѣщичья усадьбы покрыты прекрасными садами. Благодаря этому, климатическія условія мѣстности с. *Борсуковъ* благоприятны для здоровья жителей. Почва земли—мѣстами глинистая, а мѣстами суглинистая, и при удобреніи даетъ хорошіе урожаи. Близкаissima почт.-телегр. станція—м. *Кубличь*. Приписное (съ 1835 г.) къ *Борсукамъ* с. *Куциницы* расположено на низменности при р. *Кубличѣ*, которая омыкаетъ его съ западной стороны. Почтовая дорога, идущая изъ г. *Гайсина* въ м. *Кубличь*, раздѣляетъ с. *Куциницы* на двѣ половины—восточную и западную. *Борсуки* составляютъ наследственное имѣніе помѣщика *Маріана Кудровича*; село же *Куциницы* раздѣлено между нѣсколькими помѣщиками. Православныхъ прихожанъ 1382 д. обоюго пола, по среди нихъ есть и иновѣрцы: р.-католиковъ 29 д. и раскольниковъ 14 д. Раскольники появились въ приходѣ вслѣдствіе покупки ими земли у помѣщика *Кудровича* въ количествѣ 350 дес., на которой они ведутъ хлѣбопашество. Все прихожане занимаются главнымъ образомъ земледѣліемъ; нѣкоторые изъ нихъ въ свободное время отъ полевыхъ работъ занимаются ткачествомъ, садовничествомъ, выдѣлываніемъ возовъ для продажи. Вслѣдствіе малаго количества надѣльной



земли, третья часть взрослого населенія съ наступленіемъ весны отправляется въ Херсонскую губернію на заработки; по возвращеніи на родину, та же часть прихожанъ расходится по разнымъ заводамъ, на которыхъ работаютъ до праздника Пасхи. Въ настоящее время въ с. Борсукахъ старый деревянный храмъ, построенный въ 1741 г. во имя св. Архистр. Михаила на средства прихожанъ; при храмѣ отдѣльно построена деревянная колокольня. Храмъ имѣетъ форму креста, однокупольный. Въ 1875 г. по причинѣ ветхости храмъ былъ закрытъ, и съ того времени богослуженіе совершалось только въ приписномъ приходѣ Куцинцахъ. Прихожане с. Борсуковъ стали собирать деньги на постройку новаго храма и собрали около 1500 р., и въ томъ же 1875 г. получено было разрѣшеніе на постройку новаго храма, но въ 1878 г. на собранныя деньги для постройки новаго храма обновленъ старый. Иконостасъ въ храмѣ четырехъ-ярусный, ветхій. Замѣчательнъ по своей оригинальности жертвенникъ; онъ устроенъ въ видѣ трехугольнаго шкафа, въ которомъ находится икона Св. Троицы, благословляющей Божию Матерь, съ слѣдующею оригинальною надписью: „Отецъ Дщерь, Сынъ же Матерь, Духъ Св. Неѣсту вѣщаютъ вѣнцемъ славы Марію Пречисту. 1807 гоки м. марта 21 дня. *Vazyliu Dobranickiу*“. Свято-Покровская церковь приписанаго с. Куцинецъ построена въ 1755 году тоже на средства прихожанъ, трехкупольная, зданіемъ деревянная, крытая жезтью. Иконостасъ въ ней трехъ-ярусный; устроенъ въ 1880 году взамятъ стараго. Въ 1882 г. взамятъ старой построена новая колокольня. Церк. земли: усад. съ погостомъ 3 д. 1160 с., пах. 50 д. 2151 с., сѣн. 2 д. 1075 с., неудобной 6 д. 405 с., подъ болотомъ и водою 5 д. 400 с., подъ лѣсомъ 3 д. 400 с., а всего 71 д. 789 с. Помѣшенія для священника деревянная, ветхія; для псаломщика нѣтъ никакихъ построекъ. Въ приходѣ существуетъ двѣ школы: церк.-прих. въ Б. и школа грамоты въ К.; обѣ открыты священникомъ Макаріемъ Сендеркомъ съ 1888 году.

429. **Грановъ м.**—расположено на ровной мѣстности; съ юго-западной стороны примыкаютъ къ нему казенныя лѣса; посрединѣ его протекаетъ рѣчка Вербиць, раздѣляющая его на двѣ части. Климатическія условія мѣстности благопріятны для здоровья. Почва земли большею частью черноземная. Грановъ преобразованъ въ нач. XV в. изъ поселенія Вербиць Грановскими, вѣтвь которыхъ впоследствии получила фамилію Севявскихъ и владѣла обширными имѣніями Подоліи, въ томъ числѣ и Грановомъ. Въ 1726 г. Грановъ перешелъ къ Чарторыйскимъ. Въ 1738 г. онъ опустошенъ былъ гайдамаками. Въ 1744 г. польскій король Августъ III далъ мѣстечку магдебургское право. Въ 1868 г. Г. вновь пришлось испытать кровавую расправу гайдамаковъ. Въ 1830 г. Адамъ Чарторыйскій принималъ участіе въ польскомъ возстаніи, влѣдствіе чего его имѣніе м. Грановъ со всеми другими имѣніями, принадлежавшими къ Грановскому ключу, было конфисковано, переименовано въ военное поселеніе, которое въ 1856 году упразднено, и жители освобождены отъ крепостной зависимости. Въ м. Грановѣ издавна до 1845 г. существовало два прихода—Николаевскій и Успенскій, а затѣмъ образованъ одинъ приходъ, къ которому въ концѣ 1893 г. присоединена д. *Адамовка*, отчисленная по желанію прихожанъ отъ прихода с. Михайловки. Прихожане м. Гранова исконно были православными и послѣ временнаго пребыванія въ униѣ опять обращены были въ православіе, благодаря вліянію и стараніямъ бывшаго прот. Іоанна Строщаго, жившаго во второй половинѣ XVIII в. Православныхъ жителей въ Грановскомъ



приходъ 2.702 д. об. пола. Въ приписной дер. Адамовкѣ есть 252 д. р.-католиковъ. Главное занятіе прихожанъ—земледѣліе, но нѣкоторые занимаются ремеслами сапожнымъ и плотничьимъ, а также мясною торговлею на ярмаркахъ и базарахъ; кромѣ того, многіе занимаются отхожими промыслами на фабрикахъ и свеклосахарныхъ заводахъ. До 1846 г. въ м. Грановѣ было двѣ деревянныя церкви: одна во имя св. Николая, а другая въ честь Успенія Божіей Матери, построенныя помещикомъ Адамомъ Чарторыйскимъ. По учрежденіи съ 1832 г. въ Г. военного поселенія, военное начальство возбудило ходатайство о постройкѣ въ Г. въ память Государя Императора Николая I, вмѣсто существовавшихъ еще въ то время двухъ деревянныхъ церквей, одной большой каменной церкви, и въ 1835 г., съ Высочайшаго соизволенія, разрѣшено построить проектированную церковь на счетъ казны, для чего Департаментомъ военныхъ поселеній были присланы планы и фасады. Церковь эта начата была постройкою въ 1836 г. и окончена въ 1844 г. Въ 1845 г. церковь была освящена во имя св. Николая Чудотворца Подольскимъ архіепископомъ Арсеніемъ. Постройка этой церкви, при всемъ готовомъ матеріалѣ и при безплатномъ нарядѣ рабочихъ рукъ отъ военного вѣдомства, обошлась казнѣ до 60.000 р. Эта церковь о пяти куполахъ, въ одномъ изъ которыхъ помещаются колокола. Иконостасъ въ церкви трехъ-ярусный, раззолоченный, прекрасной работы, съ боковыми четырьмя кіотами, въ которыхъ помещаются наѣстные иконы. Изъ старой упраздненной церкви перенесена въ новую церковь храмовая икона св. Николая Чудотворца, замѣчательная по древности и особенно чтимая прихожанами. Въ виду постройки новой большой церкви, къ ней были причислены бывшіе прежде два прихода въ Г., и старыя деревянныя церкви были разобраны и проданы. Въ 1882 г. въ Г. устроена изъ часовни кладбищенская каменная пятикупольная церковь въ честь Успенія Божіей Матери. Церк. земли при Николаевской церкви: усад. 3 д. 72 с., пах. 30 д. 22 с., сѣн. 3 д., хутора съ лѣсомъ 13 д. 48 с.; земли бывшей Успенской приходской церкви: усад. 3 д. 5 с., пах. 32 д. 62 с., сѣн. 3 д., пудоб. около 1 д.,—всего 88 д. Дома для священниковъ и для одного псаломщика есть. Причтъ нѣтъ состоитъ изъ двухъ священниковъ, діакона (на псалом. мѣстѣ) и псаломщика. Изъ настоятелей Грановскаго прихода достойны памяти слѣдующіе: протоіерей Іоаннъ Сироцкій, извѣстный борецъ за православіе (см. о немъ Труды Ком. VIII, стр. 289; Кіев. Ст. 1895 г. ноябрь), прот. Анатолій Мартиновскій, который послѣ смерти жены поступилъ въ духовную академію и впоследствии былъ архіепископомъ Могилевскимъ; прот. Викторъ Мартиновскій, родной братъ архіепископа Могилевскаго Анатолія, —на его личные пожертванія при помощи другихъ лицъ устроены двѣ серебряныя ризы на двѣ наѣстные иконы, стоимостью 1505 р. 50 к.; священникъ Николай Василевскій, ходатайствовавшій для Николаевской церкви хуторъ съ молодымъ лѣсомъ 13,48 дес.; прот. Ѡ. Волошиновичъ, заботившійся о постройкѣ кладбищенской церкви и приведеніи въ благолѣпный видъ приходской церкви. Въ м. Грановѣ, когда оно считалось военнымъ поселеніемъ, существовала волостная школа, преобразованная въ 1871 г. въ одноклассное министерское училище, которое въ свою очередь въ 1898 г. преобразовано въ двухклассное народное училище. Въ 1897 г. открыта женская церк.-прих. школа въ бывш. Успенскомъ приходѣ. Въ приписной д. Адамовкѣ открыта школа грамоты съ 1890 г. Въ 1898 г. Гайсинскимъ Попечительствомъ о народной трезвости открыта чайная и читальня.— Въ Г. есть р.-кат. костель въ честь Преображенія Господня, каменный; начаты



постр. въ 1828 г. и оконченъ въ 1849 г. кн. Чарторыйскимъ; имѣеть нынѣ прихожанъ въ Г. и въ окрестныхъ селахъ 2182 д. об. пола.

О Гравовъ см. Киев. Ст. 1888 г. янв., ст. проф. А. В. Антоновича.

430. **Ивангородъ** м.—лежитъ на границѣ Киевской губерніи, расположено на возвышенной мѣстности при р. Кубличѣ, которая беретъ свое начало на мѣстныхъ поляхъ изъ колодцевъ и рудниковъ и впадаетъ въ р. Собъ въ м. Кули. Черезъ мѣстечко Ивангородъ проходитъ почтовая дорога, а въ пяти вер. отъ него проведена Ю.-З. желѣзная дорога. Климатическія условія мѣстности благопріятны для здоровья. Почва земли — суглинистая, довольно плодородная. Ивангородъ—древнее поселеніе, доказательствомъ чего служатъ существующее здѣсь городище съ валами. Первоначально онъ принадлежалъ Случичамъ, которымъ былъ данъ вел. кн. литовскимъ Витовтомъ, потомъ перешелъ въ XVIII в. во владѣніе кн. Чарторыйскихъ. Въ 1801 г. князь Чарторыйскій, при раздѣлѣ своихъ имѣній между сыновьями и дочерьми, отдалъ Ладиминское имѣніе, а также м. Ивангородъ, родичу своему Севастьяну Собанскому въ потомственное владѣніе; отъ послѣдняго это имѣніе перешло къ сыну его Александру Собанскому, который принималъ участіе въ польскомъ бунтѣ въ 1830 г.; имѣнія его были конфискованы въ казну въ 1832 г. и изъ нихъ образованы были военныя поселенія. За упраздненіемъ военного поселенія, м. Ивангородъ причислено къ Государственнымъ имуществамъ. Всѣ прежнія казенныя земли, засѣваемые и собираемыя въ пользу военно-поселенческаго вѣдомства, переданы въ 1859 въ пользованіе крестьянъ по 4 десятины на душу; съ этого же времени прекращена была барщина, и крестьяне объявлены свободными, съ обязательствомъ платить ежегодно по 1 р. 50 к. въ казну. Во время военного поселенія евреи были выселены изъ Ивангорода, но съ 1863 г. опять стали поселяться въ немъ. Теперь въ Ивангородѣ бываетъ ярмарка по четвергамъ чрезъ каждыя двѣ недѣли. Православныхъ прихожанъ въ м. Ивангородѣ 2654 души обою пола; всѣ они—малороссы, занимаются исключительно земледѣліемъ. Епископъ въ мѣстечкѣ около 350 душъ. Раньше настоящей каменной церкви существовала деревянная, построенная въ 1783 году княземъ Чарторыйскимъ. На мѣстѣ бывшей деревянной церкви, во время обращенія Ивангорода въ военное поселеніе, построена была кирпичная церковь, которая существуетъ доселѣ; начата она постройкою въ 1848 г., а окончена въ 1849 г.; она кирпичная, однопрестольная, о двухъ куполахъ, построена совмѣстно съ колокольнею, планомъ имѣеть видъ креста, освящена въ честь Рождества Пресвятыя Богородицы; построена на счетъ прихожанъ при пособіи отъ казны. Церк. земли: усад. 3 д., пах. 35 д., сѣнов. 5 д., подъ хуторомъ 12 д., а всего 55 д. Причт. помѣщенія деревянныя, ветхія. Изъ мѣстныхъ священниковъ извѣстны Сироцинскіе, бывшіе униаты, а потомъ обратившіеся въ православіе, кромѣ Николая Сироцинскаго, умершаго униатомъ въ заштатѣ, а также Александръ Киселевичъ, Дмитрій Мединскій; всѣ они сохранили въ своихъ насомыхъ самое лучшее воспоминаніе. Церк. школа въ м. Ивангородѣ существовала съ 1860 г.; взаимѣнь этой школы въ 1874 г. открыто министерское одноклассное училище. Въ 1897 году открыта п.-приходская женская школа, для которой въ 1898 г. построены прихожанами особый домъ. Въ поселкѣ Малой-Севастьяновкѣ (см. ниже стр. 317) въ 1897 г. открыта школа грамоты.

431. **Карабеловка** с.—расположено по обѣимъ сторонамъ рѣчки Кубличъ. Большая часть села расположена на сѣверномъ, болѣе возвышенномъ и крутомъ



склонѣ, а меньшая часть на нижнемъ береговомъ склонѣ. Среди села при запрудѣ рѣчки образуется значительныхъ размѣровъ прудъ. Мѣстоположеніе села живописное; сады окружаютъ почти каждый домъ крестьянина. Отъ ж.-д. ст. „Кубличъ“ отстоитъ на 4 вер. Климатическія условія благоприятны для здоровья. Почва земли—суглинистая. Карабеловка была въ XVIII в. собственностью Чарторыйскихъ, а потомъ переходила къ разнымъ другимъ помѣщикамъ. Народонаселеніе Карабеловки увеличивалось черезъ переселеніе крестьянъ, купленныхъ Карабеловскими помѣщиками въ другихъ имѣніяхъ. Въ настоящее время православныхъ жителей въ К. 1012 душъ обоего пола; всѣ они—малороссы православнаго вѣрсностанія, занимаются земледѣіемъ, но при маломъ надѣлѣ земли не отапаются зажиточностью; многіе уходятъ на заработки въ Херсонскую губернію, а нѣкоторые дома занимаются ткачествомъ. По преданію, до построенія нынѣ существующей церкви въ с. Карабеловкѣ существовала маленькая церковь, похожая на жилой домъ, съ маленькимъ куполомъ на крышѣ, въ честь Покрова Пресвятыя Богородицы. Нынѣ существующая церковь построена въ 1747 г. на средства прихожанъ, тоже въ честь Покрова Пресв. Богородицы, находится среди села. Зданіемъ церковь деревянная, на каменномъ фундаментѣ, трехкупольная, въ видѣ трехмачтоваго корабля, крыта жезью. Колокольня при ней построена отдѣльно. Церковь эта при священникѣ Іоаннѣ Маньковскомъ была перестроена въ 1870 г., расширена пристройкою прѣдѣловъ, удлинена пристройкою колокольни; по снятіи двухъ крайнихъ куполовъ съ церкви, она теперь вмѣстѣ съ колокольнею имѣетъ видъ двухкупольной церкви. Иконостасъ въ ней двухъ-ярусный, устроенъ въ 1883 г. Церк. земли: усад. 1 д. 1355 с., пах. 30 д. 1117 с., сѣнок. 11 д. 229 с., а всего 43 д. 1283 с. Причтовый помѣщеніи новыя, построенныя на суммы позем. сбора въ 1897 году. Церк.-прих. школа въ К. открыта въ 1861 г. приходскимъ священникомъ Маньковскимъ и помѣщается въ собственномъ, нарочно для нея выстроенномъ домѣ.

432. **Кивачовка с.**—расположено на равнинѣ, немного наклонной къ рѣчкѣ Кубличъ, впадающей въ р. Собь. Черезъ село проходитъ почтовая дорога. Климатическія условія благоприятны для здоровья, такъ какъ вблизи находится лѣса, оздоравлиющіе воздухъ. Почва—черноземная. По преданію, на возвышенной мѣстности, занимаемой селомъ, былъ сторожевой постъ во время набѣговъ татаръ; находящійся тамъ сторожъ подавалъ сигналъ жителямъ о приближеніи татаръ киваніемъ рукой или палкою; отъ этого сигнальнаго киванія мѣстное поселеніе получило названіе Кивачовки. Такъ какъ с. Кивачовка входило въ составъ Грановскаго ключа, то оно первоначально принадлежало Сенявскимъ, затѣмъ графамъ Чарторыйскимъ, потомъ перешло во владѣніе Збишевскихъ, отъ которыхъ было приобретено покупкою полякомъ Михайловскимъ незадолго до втораго польскаго возстанія, въ которомъ Михайловскій принималъ участіе. По усмиреніи польскаго мятежа, Михайловскій бѣжалъ за границу, а имѣніе его было конфисковано. Послѣ этого Кивачовское имѣніе стало управляться казенными чиновниками и отдавалось крестьянамъ для обработки наемно. Затѣмъ Кивачовка была отдана въ безцѣпную аренду княгинѣ Ухтомской. Въ 1873 г. наследники Михайловскаго доказали, что Кивачовское имѣніе принадлежало не самому Михайловскому, а его женѣ, а потому имѣніе перешло во владѣніе сына Михайловскаго. Въ 1888 г. это имѣніе было приобретено барономъ Аристомъ Массомъ. Нынѣ православныхъ жителей въ К. 1001 д. об. пола; всѣ они—малороссы, занимаются земледѣіемъ, но при мало-



земельности почти половина жителей занимается тканьем полотень, плотничеством и другими ремеслами. Прихожане довольно религіозны, но въ нравственномъ отношеніи замѣчаются недостатки; преобладающіе изъ нихъ—пьянство и конокрадство. Первая въ с. Кивачовскѣ церковь построена была въ 1771 г. въ честь Успенія Божіей Матери. Церковь эта деревянная; трехкупольная, съ отдельной при ней деревянной колокольнею. Въ 1887 г. построена была новая деревянная церковь, а прежняя за ветхостью была разобрана, и иконостасъ изъ нея перенесенъ въ новую церковь. На мѣстѣ престола старой церкви построена часовня, а погостъ ея вошелъ въ составъ погоста новой церкви. Новый храмъ деревянный, однокупольный, построенъ вмѣстѣ съ колокольнею и освещенъ въ честь Успенія Пресв. Богородицы; стоимость храма обошлась прихожанамъ безъ иконостаса 8000 руб. Въ 1898 г. прихожане устроили новый иконостасъ въ два съ половиною яруса, стоимостью въ 2000 руб. Церк. земли: усад. 3 д., пах. 29 д. 1669 с., сѣнок. 6 д. 60 с., а всего 38 д. 1729 с. Причтовый помѣщенія деревянные, ветхія, построенныя въ 1854 г. Церк.-прих. школа открыта въ 1874 г. священникомъ Порфиріемъ Писнячевскимъ и помѣщается въ собственномъ домѣ.

433. **Корытна** с.—лежитъ на границѣ Кіев. губ., врѣзываясь въ ея территорию; расположено на склонахъ нѣсколькихъ балокъ, въ центрѣ соединенія которыхъ устроенъ прудъ. Климатическія условія мѣстности неблагопріятны для здоровья, потому что въ низменныхъ мѣстахъ села, вслѣдствіе скопляющейся влаги и незначительнаго провѣтриванія, воздухъ насыщается миазмами, способствующими развитію разныхъ эпидемическихъ болѣзней, разносимыхъ отсюда по всему селу. Почва состоитъ изъ рыхлаго чернозема. Корытна образовалась изъ хуторовъ, вслѣдствіе чего старинное названіе села было „Корытнинскіе-Хутора“, которое и доселѣ отчасти удержалось среди окрестныхъ жителей. Корытна раздѣляется на части или, по мѣстному выраженію, „кутки“; древнѣйшіе изъ нихъ—Волкотрубовка, Телепенка и Кутиньонка—образуютъ центръ села. Къ приходу состоитъ приписное дер. *Росоховата*, К. принадлежала Гриневскому ключу имѣній кн. Чарторыйскаго. По преданію, село это подарено было княземъ своему лакею Ягелловичу въ 1812 г. По рассказамъ старожиловъ, Ягелловичъ былъ хорошимъ хозяиномъ, но въ то же время требовательнымъ по отношенію къ крестьянамъ. Вслѣдствіе его крутаго и жестокаго права, многіе крестьяне К., спасаясь отъ его гнѣва и расправы, уходили и селились въ Балтскомъ уѣздѣ. Для розыска такихъ бѣглецовъ и водворенія ихъ на мѣстѣ прежняго житѣльства Ягелловичъ держалъ нѣсколько расторопныхъ парней, которые съ большимъ успѣхомъ разыскивали и перехватывали бѣглецовъ по дорогамъ и лѣсамъ. Въ началѣ 1832 г. число бѣглыхъ крестьянъ изъ с. Корытної значительно увеличилось: въ первые три мѣсяца этого года сѣжало шесть крестьянъ. Парни-сыщики предлагали всѣ усилія для открытія бѣглецовъ, но поиски ихъ были безуспѣшны. Ягелловичъ, приписывая неудачу поисковъ недобросовѣстности своихъ агентовъ, сильно озабоченъ на нихъ и однажды, уѣзжая въ сосѣднее село Городокъ, объявлялъ имъ, что если они въ суточный срокъ не представятъ бѣглецовъ, то чтобы къ его обратному приѣзду надѣли на себя чистое бѣлье, т. е. готовились къ смерти. Зная крутой нравъ своего владѣльца и не ожидая помилованія или снисхожденія, эти парни-сыщики рѣшили убить Ягелловича, и въ день возвращенія его въ Корытну они подстерegli его у Полянецкаго лѣса, въ двухъ верстахъ отъ Корытної, и тутъ убили его и сопровождавшую его прислугу. Преступленіе это было открыто, и



виновные подверглись соответственному наказанію. По смерти Юсифа Ягелловича владѣлицей К. на незначительное время сдѣлалась жена его, а потомъ это имѣніе перешло къ сыну его Карлу Ягелловичу, который былъ замѣнанъ въ польскомъ мятежѣ, бѣжалъ за границу, а имѣніе его было конфисковано, перешло въ казну и чрезъ годъ сдавалось въ аренду. Въ 1871 г. люстраціонная коммиссія размежевала Корытнянскія земли и произвела надѣлы земли крестьянамъ. Населеніе К. искони было православное; хотя унія здѣсь существовала, но она не оставила никакихъ слѣдовъ. Въ настоящее время въ К. считается 2331 душа обоюго пола; всѣ они—малороссы, принадлежатъ къ сословію крестьянъ. Ранѣе существующаго храма въ с. Корытной былъ другой храмъ, деревянный, въ честь Рождества Пресв. Богородицы; онъ находился нѣсколько сѣвернѣе настоящаго храма, черезъ дорогу; когда и кѣмъ онъ построенъ—неизвѣстно; время его упраздненія относится къ послѣдней четверти XVIII в. Нынѣ существующій храмъ, по преданію, построенъ въ 1765 г. на средства князя Адама Чарторыйскаго и прихожанъ; храмъ этотъ деревянный, о трехъ куполахъ, въ видѣ правильнаго четырехугольника; престолъ въ немъ освещенъ въ честь Рождества Пресв. Богородицы; при немъ деревянная колокольня, построенная отдѣльно отъ храма съ западной стороны. Иконостасъ пяти-ярусный, съ прекрасною живописью на иконахъ. Въ позднѣйшее время къ храму пристроены боковые придѣлы, и онъ получилъ видъ креста. Съ 1892 г. прихожане К. собираютъ сумму на постройку новой церкви, для чего они приговоромъ постановили давать ежегодно по 50 коп. съ каждой десятины обрабатываемой земли. Церк. земли: усад. 3 д. 696 с., пах. въ трехъ смѣнахъ 40 д. 1548 с., подъ хуторомъ 38 д., сѣнок. 10 д., неудобной 3 д., а всего 107 д. 1368 с. Причтовый помѣщеніи деревянныя, ветхія. Въ приходѣ с. Корытной есть двѣ школы: въ с. Корытной церк.-прих. и въ деревнѣ Росоховатой школа грамоты; обѣ школы открыты въ 1879 г. священникомъ Густинемъ Александровичемъ и помѣщаются въ нарочно устроенныхъ для нихъ домахъ.

134. **Краснополка с.**—расположено на равнинѣ, при прудахъ, соединенныхъ между собою малыми рѣчками. Чрезъ село проходила до недавняго времени почтовая дорога, которая теперь закрыта, такъ какъ вблизи проходить желѣзная дорога. Въ Краснополкѣ находится волостное правленіе и почтовое отдѣленіе. Въ началѣ XIX в. князь Чарторыйскій продалъ с. Краснополку двумъ братьямъ помѣщикамъ Улашинымъ, которые раздѣлили его по равной части между собою. Одинъ изъ нихъ по смерти своей оставилъ свою часть въ наслѣдство семи дочерямъ, а другой продалъ свою часть помѣщику Сосницкому. Въ скоромъ времени послѣ приобрѣтенія Улашиными с. Краснополки, они продали помѣщику Херсонской губ. Ржевуцкому до 500 д. крестьянъ об. п. на выселеніе. Въ 1885 г. помѣщикъ Сосницкій, имѣя громадный долгъ въ Государственномъ Банкѣ, принужденъ былъ продать свое имѣніе мѣстнымъ крестьянамъ, которые при помощи Крестьянскаго Банка приобрѣли всю часть, принадлежащую Сосницкому. Чрезъ нѣсколько лѣтъ и прочіе помѣщики, наслѣдники Улашина, послѣдовали примѣру Сосницкаго, кромѣ помѣщика Явницкаго, и продали свои части Краснопольскимъ крестьянамъ. По преданію, с. Краснополка основано княземъ Адамомъ Чарторыйскимъ. Обозрѣвая свое громадное имѣніе—Грановскій ключъ, князь очарованъ былъ красотою Краснопольской мѣстности, никѣмъ еще не заселенной, и далъ приказаніе выселить изъ разныхъ селъ его имѣнія по нѣсколько семействъ для заселенія этой мѣстности. Такимъ



образомъ мало-помалу образовалось село, которое, по волю своего основателя, отъ ровнаго и красиваго поля, окруженнаго огромными лѣсами, получило названіе Краснополки, а вслѣдствіе близости его къ мѣстечку Гранову—получило званіе „Грановская-Краснополка“, въ отличіе отъ другой Краснополки, находящейся въ Кіевской губерніи. Жителей православныхъ въ К. 2616 душъ об. п.; всѣ они—малороссы, занимаются земледѣліемъ, а нѣкоторые, болѣе зажиточные, торговлею, отправляя ежегодно въ Одессу и другіе города южной Россіи зерновой хлѣбъ и привозятъ отсюда соль и рыбу. Раньше существовавшей нынѣ церкви въ К. была деревянная церковь, построенная въ 1750 г. Существовавшая нынѣ церковь начата постройкою въ 1873 г., а окончена въ 1877 г. Церковь освящена въ честь великомуч. Параскевы. Старая церковь разобрана и продана обществу крестьянъ д. Чайковки Кіевской губ. на постройку церкви въ ихъ приписномъ приходѣ. На мѣстѣ престола старой церкви поставленъ чугунный памятникъ. Церк. земл.: усад. 2 дес. 1140 с., пах. 42 д. 498 с., сѣн. 7 д. 2092 с., итого 52 д. 1330 с. Церк.-приход. школа открыта въ 1864 г.; помѣщается въ собств. домѣ.

435. **Кубличъ** м. съ почт.-тел. отд.—расположено на ровной мѣстности при р. Кубличѣ. Среди мѣстечка находится небольшой прудъ, раздѣляющій его на двѣ половины. Климатическія условія благоприятны для здоровья. Почва земли мѣстами черноземная, а мѣстами суглинчатая. Съ восточной и южной стороны мѣстечко обведено валомъ; здѣсь при копкѣ рововъ находятъ человѣческія кости и даже цѣлые скелеты. Православныхъ жителей въ м. Кубличѣ въ настоящее время 2041 душа обою пола. Предки ихъ въ XVIII в. были уніатами; присоединены къ православію въ 1794 г. Прихожане м. Кублича—малороссы, крестьянскаго сословія, занимаются главнымъ образомъ земледѣліемъ, а нѣкоторые ремеслами: гончарнымъ, снужнымъ и выдѣлкою овчинъ. Ярмарки въ м. Кубличѣ бывають чрезъ каждыя двѣ недѣли; до 1893 г. ярмарки производились по воскреснымъ днямъ, а съ этого времени по вторникамъ. Кромѣ евреевъ, въ К. живетъ нѣсколько р.-католическихъ семействъ, составляющихъ прислугу мѣстной экономіи. Церковь въ К., построенная въ 1750 г., простояла до 1870 г. Въ 1875 г. была зложена и окончена постройкою въ 1881 г. новая церковь, деревянная, на каменномъ фундаментѣ, освященная въ честь Рождества Пресв. Богородицы; она построена исключительно на средства прихожанъ и стоила 11685 р. Иконостасъ въ ней двухъ-русный, устроенный заново. Церк. земл.: усад. 2½ д., пах. 32 д. 2063 с., сѣнок. 8 д. 1772 с., подъ хуторомъ 1 д. 2208 с., ставища 6 д. 510 с., а всего 52 дес. 553 с. Домъ для священника ветхій; домъ псаломщика новый, прочный. Церк.-прих. школа открыта въ 1870 г., помѣщается въ собственномъ домѣ.

436. **Леухи** с.—расположено на лѣвомъ возвышенномъ берегу рѣчки Сороки. Черезъ самое село протекаетъ безымянная рѣчка и впадаетъ въ р. Сороку, образуящую около села громадный прудъ, занимающій свыше 120 д. земля, принадлежащей вѣдомству Государственныхъ Имуществъ. Отъ ж.-д. ст. „Монастырище“ Леухи отстоятъ на 10 в.; отъ ближайшей почтовой ст. „Грановъ“—тоже въ 10 в. Климатическія условія мѣстности села благоприятны для здоровья. Почва въ самомъ селѣ песчаная, а на поляхъ черноземная. Названіе села Леухи, по преданію старожиловъ, происходитъ отъ перваго поселенца Льва; первоначально оно называлось „Левухи“. Село это въ давнія времена принадлежало къ Гайсинскому староству, ватѣмъ было собственностью князя Чарторыйскаго, за участіе котораго въ бунтѣ



его имѣнія были конфискованы, въ томъ числѣ и с. Леухи, и отданы въ управленіе военнаго начальства. Съ прекращеніемъ военныхъ поселеній, земля с. Леухъ раздѣлена была между крестьянами. Нынѣ православныхъ прихожанъ въ Л. считается 2189 д. об. п.; всѣ они—малороссы, занимаются преимущественно земледѣліемъ, а нѣкоторые сапожнымъ и плотничьимъ ремесломъ. Кромѣ православныхъ, въ селѣ проживаютъ р.-католики и евреи. Существующій нынѣ храмъ построенъ въ 1780 г. на средства прихожанъ; онъ—деревянный, трехкупольный, освященъ во имя св. Іоанна Богослова. Въ 1829 г. храмъ поднятъ на каменное основаніе, а въ 1852 г. расширенъ пристройкою трехъ приделовъ—съ сѣверной, южной и западной стороны; при алтарѣ съ сѣверной стороны пристроена ризница, а съ южной—пономарня. При церкви отдѣльно построена въ 1829 году деревянная колокольня на каменномъ основаніи. Церк. земли: усад. 3 д., пах. 30 д., сѣнок. 3 д. 1856 с., а всего 36 д. 1856 с. Церк.-прих. школа существуетъ съ 1861 г. и помѣщается въ собств. домѣ. Причтовый помѣщеніи глинобитны; у священника службы совершались въ 1896 г.; уцѣлѣла отъ пожара только погребъ и конюшня.

437. **Марковка с.**—расположено при р. Кубничѣ, которая образуетъ здѣсь два большихъ пруда, и при почтовой дорогѣ изъ м. Гранова въ м. Тецликъ. Климатическія условія мѣстности благоприятны для здоровья. Почва—черноземная и плодородная. Марковка первоначально называлась „Грановскими-Хуторами“. По разсказамъ старожиловъ, мѣстность, занимаемая с. Марковкою, была покрыта дубовымъ лѣсомъ, слѣды котораго видны и теперь въ цѣпяхъ, находящихся на днѣ Марковскихъ прудовъ. Названіе „Грановскихъ-Хуторовъ“ Марковкою—позднѣйшее, и это бывшее село получило въ то время, когда оно было во владѣніи князя Чарторыйскаго; такъ названо оно по имени управляющаго имѣніемъ князя. Самостоятельнымъ приходомъ с. Марковка становится съ 1740 г., до того же времени оно было приписано къ с. Степановкѣ. Съ 1740 г. по 1796 г., какъ видно по церковнымъ документамъ, въ с. Марковкѣ были униатскіе священники,—слѣдовательно, и всѣ жители этого села были обращены въ унию, хотя и недолго въ ней оставались. Нынѣ главное занятіе прихожанъ—земледѣліе, но, вѣдѣтвіе малоземельности, многіе крестьяне занимаются тканьемъ полотна, и это ремесло кормитъ ихъ. Все народонаселеніе с. Марковки—крестьяне-малороссы, православнаго вѣроисповѣданія; прихожанъ 1215 д. об. п. Былъ опытъ переселенія нѣкоторыхъ прихожанъ въ Волынскую губ.; восемь крестьянскихъ семействъ с. Марковки съ крестьянами другихъ селъ купили землю въ Волынской г., продавши свою, но скоро убѣдились, что имъ невыгодно вести хозяйство на плохой землѣ, и возвратились назадъ въ свое село. Первый храмъ въ с. Марковкѣ построенъ въ 1740 г. княземъ А. Чарторыйскимъ изъ дубоваго дерева во имя св. безсребр. Космы и Даміана. По преданію, церковь эта строилась среди лѣса, такъ что дерево рубили на томъ же самомъ мѣстѣ и строили церковь. Церковь эта была трехкупольная, съ колокольнею на столбахъ. Иконостасъ въ ней былъ съ одною вратницею. Богослуженіе совершалось въ ней до 1884 г.; разобрана она была въ 1888 г., и на мѣстѣ, гдѣ былъ престолъ, устроена часовня. Новая церковь построена въ 1884 г., тоже во имя св. Космы и Даміана. Церковь эта деревянная, объ одномъ куполѣ, построена вмѣстѣ съ колокольнею. Иконостасъ въ ней трехъ-ярусный. Въ оставшихся при церкви визитахъ упоминается униатскій священникъ Григорій Роговскій; о немъ визита отзываются съ похвалою, какъ о человѣкѣ доброй нравственности, который, по показанію Марко-



вещныхъ прихожанъ. „службу Божію ладне править, закону Божію учить, о домѣ Божіемъ радѣть“. Изъ православныхъ священниковъ заслуживаютъ вниманія: Стефанъ Дунаевскій, при которомъ приготовленъ былъ матеріалъ для постройки новой церкви, и открыта школа грамоты; священникъ Онуфрій Думанскій, при коемъ построена новая церковь. Церковная школа грамоты открыта въ 1873 г., преобразована въ церк.-прих. школу въ 1888 г., помѣщается въ собств. домѣ. Церк. земли: усад. 3 д., пах. 32 д. 387 с., сѣнок. 5 д. 307 с., а всего 40 д. 694 с. Причт. помѣщенія построены въ 1889—1893 гг., удобны и прочны.

438. **Михайловка с.**—расположено на гористой мѣстности. Съ юго-западной стороны примыкаетъ къ селу лѣсная Кисликско-Михайловская дача, а съ сѣверо-восточной—лѣсная дача „Вербичъ“, откуда получаетъ свое начало небольшая рѣчка, протекающая черезъ село. Климатическія условія мѣстности, благодаря окружающимъ лѣсамъ и изобилію садовъ, благоприятны для здоровья. Почва—глинисто-червоземная. До 1830 г. это село входило въ составъ имѣній князя Адама Чарторыйскаго, но, вслѣдствіе его участія въ польскомъ возстаніи 1830 г., всѣ его имѣнія были конфискованы въ казну и обращены въ военныя поселенія. Ближайшая къ Михайловкѣ деревня Адамовка, какъ получившая свое названіе отъ имени Адама Чарторыйскаго, была совершенно уничтожена и большая часть жителей переведена въ с. Михайловку, которымъ, а равно и жителямъ с. Михайловки, приказано селиться на болѣе видномъ мѣстѣ по двумъ сторонамъ почтовой дороги изъ Гайсина въ Умань; съ этого времени село измѣнило свое мѣстоположеніе и подвинулось нѣсколько на югъ. Вслѣдствіи *Адамовка* вновь заселилась и состоитъ теперь приписною къ М. Прихожанъ всѣхъ въ М. съ д. Адамовкою 2159 д. обоего пола; кромѣ того, здѣсь живетъ 7 семействъ евреевъ и 3 семейства р.-католиковъ. Главное занятіе жителей составляетъ земледѣліе; нѣкоторые изъ крестьянъ занимаются плотничествомъ, ткачествомъ, кузнечествомъ, сапожничествомъ и другими ремеслами. Въ 1859 г. три семейства добровольно переселились въ Акмолинскую область. Предки прихожанъ были уніатами, что видно изъ того, что существующая нынѣ церковь была построена въ 1772 г. съ разрѣшенія уніатскаго митрополита Филіппа Володковича. Въ верхнемъ ярусѣ иконостаса обозначенъ 1702 г.; изъ этого можно заключить, что еще раньше настоящей церкви существовала другая, изъ которой иконостасъ былъ перенесенъ въ настоящую церковь. Эта церковь—деревянная, въ честь Покрова Пресвятыя Богородицы, построена на средства прихожанъ. Въ 1848 г., по распоряженію военного начальства, къ сей церкви были пристроены три деревянныхъ придѣла и при входѣ въ храмъ устроена новая колокольня на каменномъ фундаментѣ. Въ храмѣ находится икона Божіей Матери древней греческой живописи, особенно чтима прихожанами; она помѣщается съ лѣвой стороны алтаря, въ особо устроенномъ киотѣ. Прихожане и священникъ Петръ Волошановскій заботятся о постройки новой церкви; ихъ заботами уже собрано на этотъ предметъ 10.000 р. Церк. земли: усад. 4,89 д., пах. 35,83 д., сѣнок. 11,03 д., дополнительнаго надѣла усадебной 4,01 д., луговой 1,32 д., а всего 57,08 д. Сельская школа въ с. Михайловкѣ была открыта военнымъ начальствомъ еще въ 1845 г., но специальностью этой школы было не обученіе вообще всѣхъ мальчиковъ, а только выбранныхъ въ хоръ. Въ 1862 г., по упраздненіи военного поселенія, она переименована въ школу грамоты, а въ 1886 г. преобразована въ одноклассную церк.-прих. школу; помѣщается въ нарочно выстроенномъ для нея домѣ.



439. **Мытковъ** с.—расположено на равнинѣ, на сѣв. отъ м. Кублича. Климатическія условія мѣстности благоприятны для здоровья. Почва—черноземная и урожайная. По преданію, дѣтъ 200 тому назадъ на мѣстѣ села росъ дубовый лѣсъ, простиравшійся на большое разстояніе въ окружности, принадлежавшій съ имѣнію князя Чарторыйскаго. Отъ князя Чарторыйскаго М. перешелъ къ Яловицкому, а отъ послѣдняго къ Ярошинскому, потомки котораго и по настоящее время владѣютъ этимъ имѣніемъ. Православныхъ жителей въ М. 1479 д. об. п.; всѣ они, за исключеніемъ нѣсколькихъ семействъ потомственныхъ гражданъ и четырехъ еврейскихъ семействъ,—крестьяне-малороссы; занимаются земледѣліемъ, а нѣкоторые сапожничествомъ, ткачествомъ и плотничествомъ. Раньше существующаго нынѣ храма въ М. былъ деревянный храмъ, построенный въ 1772 г. После постройки новаго храма, старый храмъ былъ разобранъ, и часть матеріала изъ него была употреблена на постройку школы, а другая часть была продана. Новый деревянный храмъ былъ построенъ на прежнемъ мѣстѣ въ 1890 г. на средства прихожанъ; освещенъ во имя св. Архистратига Михаила. Иконостасъ въ него перенесенъ изъ старой церкви. Въ храмѣ есть особенно почитаемая икона Козельщанской Божіей Матери. Церк. земли: усад. 2 д., пах. 28 д. 1284 с., сѣн. 8 д. 1872 с., а всего 39 д. 756 с. Причт. помѣщенія деревянные, построенныя на счетъ общества въ 1860 и 1880 гг. Церк.-прих. школа открыта съ 1860 г. священникомъ Павломъ Быстрицкимъ; теперь помѣщается въ собств. домѣ, построенномъ въ 1894 году.

440. **Нараевка** с.—расположено въ мѣстности ровной, разделяющейся на двѣ половины рѣчкою, образовавшеюся изъ нѣсколькихъ ручьевъ, текущихъ выше села. На этой рѣчкѣ находится три пруда; вытекающая изъ этихъ прудовъ рѣчка служить границею Подольской и Кіевской губерній. Почтовая станція—Грановъ. Климатическія условія мѣстности благоприятны. Почва супесчаная и довольно урожайная. Нараевка раньше составляла имѣніе князей Чарторыйскихъ, потомъ Ржевускихъ, а теперь принадлежитъ Мелешевскому. Православныхъ жителей обоего пола 1751 душа; предки ихъ были униатами, что видно изъ сохранившихся метрическихъ книгъ за 1782 годъ, въ которыхъ нѣкоторые акты подписаны по-латыни и по-польски. Приходская церковь деревянная, какъ видно изъ надписи, вырѣзанной на косякѣ церковныхъ дверей, построена въ 1770 г. и освящена въ честь Рождества Пресв. Богородицы. Въ 30-хъ годахъ прошлаго столѣтія она была перестроена изъ пятикупольной въ трѣхкупольную помѣщикомъ Мелешевскимъ. Колокольня построена отдѣльно отъ церкви, тоже деревянная. Иконостасъ въ ней новый, устроенный въ 1873 году. Церк. земли: усад. 4 д., пах. 28 д., сѣнок. 9 д., а всего 41 д. Причт. помѣщенія есть: домъ для священника деревянный, построенный въ 1845 году, ветхій; домъ для псаломщика перестроенъ прихожанами въ 1891 году, но при немъ хозяйственныхъ службъ нѣтъ. Церк.-прих. школа открыта въ 1885 году; помѣщается въ собств. домѣ, построенномъ въ 1892 году.

441. **Николаевъ** (иначе **Грузькое**) с.—расположено по двумъ довольно глубокимъ оврагамъ, въ которыхъ протекаютъ двѣ небольшія рѣчки, берущія свое начало на сѣверной сторонѣ села. Эти двѣ рѣчки съ оврагами, проходя черезъ все село, въ концѣ его соединяются и образуютъ небольшой прудъ. Кроме этого пруда, образуемаго соединеніемъ двухъ рѣчекъ, въ селѣ есть еще три малыхъ пруда по теченію восточной рѣчки; изъ нихъ одинъ церковный; пруды эти не глубоки и грязны. По разсказамъ старожиловъ, не такъ еще давно Н. со всѣхъ сторонъ былъ



окруженъ грозиднымъ строевымъ лѣсомъ, слѣды котораго и теперь еще сохранились въ селѣ въ видѣ большихъ лѣсныхъ деревьевъ въ крестьянскихъ садахъ. Мѣстность села, какъ холмистая и покрытая садами, благоприятна для здоровья. Почва—глинистая съ верхнимъ черноземнымъ слоемъ. Село подраздѣляется на нѣсколько частей, которыя имѣютъ особыя названія; центръ села называется Барабашкою—отъ фамилии перваго основателя здѣсь хутора, казака Николая Барабаша, и большая часть жителей этой части села носятъ фамилію Барабашей. Далѣе, другія части села называются: Царивка, Мамаева-Гора, Волкивка и Пархопівка; большая часть жителей каждой этой части носятъ однородныя фамиліи—Царенки, Маман, Волки и Пархопюки. Общее названіе села „Николаевъ“ произошло, говорить, отъ имени первоначальнаго владѣльца этого села, князи Николая Сенявскаго; но есть еще и другое названіе села—„Грузькое“, каковое названіе отчасти соответствуетъ мѣстности села овражистой и болотистой. Жители с. Николаева издавна были православными, но въ XVIII в. были обращены въ унию. Въ настоящее время прихожанъ 2311 д. об. п.; главное занятіе ихъ—земледѣліе. До появленія желѣзной дороги въ этой мѣстности главнымъ промысломъ былъ извозъ или, по мѣстному названію, „чумачка“; жители отправлялись съ хлѣбомъ въ Одессу, Крымъ и на Донъ, а оттуда возвращались съ рыбой и солью. Нынѣ изъ ремеселъ главнымъ образомъ развито ткачество, кожевничество, портняжество и плотничество. Приходскій храмъ въ Н. новый, построенный въ 1891 г. возлѣ стараго храма, имѣя уже разобранныя. Старый храмъ былъ деревянный, трехкупольный, построенный въ 1772 г., и разобранный въ 1892 году. Старое церковище вошло въ церковный погостъ, а на мѣстѣ престола старой церкви устроены навѣсъ, наглухо обшитый досками и покрытый жезью. Новый храмъ—деревянный, на каменномъ основаніи, однокупольный, съ непосредственно пристроенной къ храму колокольнею; иконостасъ перенесенъ изъ старой церкви. Храмъ освященъ въ честь Вознесенія Господня; онъ построенъ исключительно на средства прихожанъ и обошелся имъ въ 15000 руб. Въ сѣверномъ придѣлѣ новаго храма устроены алтарь во имя св. великомуч. Дмитрія. Церк. земли: усад. 2 д. 2340 с., пах. 47 д. 2210 с., подъ хуторомъ 2 д. 1920 с., неудоб. 1 д. 280 с., а всего 54 д. 1950 с. Причт. помѣщенія деревянные, построенныя въ 1852 г. Изъ священнослужителей заслуживаютъ вниманія: въ XVIII в. священникъ Антоній Дыдынскій, насильно обращенный въ унию и затѣмъ опять возвратившійся въ православіе вмѣстѣ съ своими прихожанами; священникъ Евдокимъ Кулицкій, бывший окружнымъ благочиннымъ, и священникъ Андрей Ставицкій, при коемъ построена новая церковь, открыта школа и прих. попечительство. Церк.-прих. школа, существующая съ 1860 г., помѣщается съ 1887 г. въ собств. домѣ, построенномъ на средства прихожанъ. Въ 1899 г. въ с. Николаевѣ открыта народная чайная и при ней читальня на средства Гайсинскаго Комитета Попечительства о народной трезвости.

442. **Огіевка** с.—расположено на равнинѣ, имѣющей наклонъ къ югу, при довольно большомъ прудѣ, устроенномъ на р. Кублицѣ. Мѣстность села благоприятна для здоровья; въ прудѣ вода свѣжая, проточная. Почва—суглинистая, подпочва исключительно глинистая. Издавна О. была во владѣніи польскихъ магнатовъ Чарторыйскихъ и принадлежала къ Грановскому ключу; отъ нихъ перешла къ помѣщикамъ Ярошинскимъ. Жители издревле были православными, но въ XVIII в. были въ униі, а съ 1793г. опять присоединены къ православію. Нынѣ



въ селѣ иновѣрцевъ нѣтъ. Православныхъ жителей 820 душъ обоого пола. Главное занятіе ихъ—земледѣліе; малоземельные крестьяне обрабатываютъ землю помещика наисполъ, а нѣкоторые отправляются на заработки въ Балтскій уѣздъ и Херсонскую губернію. Въ селѣ развиты и кустарные промыслы; плотники выдѣлываютъ колеса, простые возы и санки; многіе выдѣлываютъ перетена и ткутъ полотна; во многихъ домахъ имѣется по два ткацкихъ станка; другіе скупаютъ онечьи кожи и шьютъ тулупы для продажи; нѣкоторые занимаются торговлей соли и меда. Приходская церковь построена на средства прихожанъ въ 1786 году. Въ первоначальномъ видѣ она была трехкупольная, а въ 1840 г. передѣлана въ однокупольную; въ 1865 г. пристроена къ ней колокольня, въ 1889 г. устроены придѣлы съ южной и сѣверной стороны. Иконостасъ въ ней четырехъ-ярусный. Церковь освящена во имя св. Іоанна Богослова. Церк. земли: усад. 2 д. 1215 с., пах. въ 4-хъ смѣнахъ 41 д. 832 с., сѣнок. 6 д. 1280 с., подъ хуторомъ 1 д. 1832 с., а всего 52 д. 359 с. Причт. помѣщенія устроены въ 1895 г. на счетъ суммъ позем. сбора. Изъ священнослужителей заслуживаютъ вниманія: священникъ Павелъ Охрамовичъ съ 1850 по 1872 гг.; народъ сохранилъ о немъ лучшія воспомнанія; священ. Александръ Илинскій—при немъ церковь расширена боковыми придѣлами; онъ былъ человекъ твердой воли, строгъ, требователенъ и настойчивъ; прихожане относились къ нему съ уваженіемъ. Церк.-прих. школа открыта съ 1866 г.; въ 1895 г. построена была для нея домъ, въ которомъ она теперь помѣщается.

443. **Рахновка** с.—расположено на склонѣ двухъ противоположныхъ горъ, какъ бы въ котловинѣ, между которыми протекаетъ довольно грязная рѣчка подъ названіемъ Рахновка. Рѣчка эта беретъ свое начало изъ колодезя въ усадьбѣ одного крестьянина и впадаетъ въ р. Кубличъ въ самомъ мѣстечкѣ Кубличъ. Почва—глинистая. Р. сначала принадлежала Сенявскимъ, потомъ князю Чарторыйскому, Октавию Ярошинскому, а въ настоящее время принадлежитъ Чеславу Ярошинскому, при которомъ совершилось увольненіе крестьянъ отъ крѣпостной зависимости. Р. основалась, по преданію, на мѣстѣ опустошеннаго некогда татарами селенія, названіе котораго неизвѣстно. Это преданіе подтверждается тѣмъ, что часть полей, принадлежащихъ Рахновкѣ, лежащая на юго-востокъ, носитъ названіе „селище“; здѣсь крестьяне иногда находятъ древнія мѣдныя и серебряныя монеты. Православныхъ жителей въ с. Рахновкѣ 1242 души обоого пола. Главное занятіе ихъ—земледѣліе, но многіе изъ крестьянъ занимаются и ремеслами—плотницкимъ по выдѣлкѣ простыхъ саней, а больше всего бондарскимъ. Среди крестьянскаго населенія есть нѣсколько душъ евреевъ. Прихожане довольно религіозны; въ нравственномъ отношеніи не замѣчается грубыхъ пороковъ. Въ 1884 г. по недоразумѣнію возникло возмущеніе противъ помещика и гражданской власти по слѣдующему случаю. Помѣщику донесли, что крестьяне владѣютъ большимъ количествомъ земли, нежели сколько имъ слѣдуетъ по надѣлу. По просьбѣ помещика прибыли въ село мировой посредникъ, ставовой приставъ и землемѣръ для провѣрки земли, но крестьяне, особенно женщины, вооружившись чѣмъ пошло, рѣшительно воспротивились этому, угрожая побоями, такъ что для усмиренія крестьянъ оказалось нужнымъ вызвать двѣ роты солдатъ и пріѣзжать самъ губернаторъ. Зачинщики бунта подверглись тѣлесному наказанію; земля крестьянъ была провѣрена, но лишней противъ надѣла не оказалось. Приходская церковь находится въ центрѣ села; она—деревянная, на каменномъ основаніи, трехкупольная, освященная во имя св. Іоанна Богослова; построена въ 1758 г., какъ это видно изъ подписей



подъ иконою Спасителя съ правой стороны иконостаса. Но первая ли это церковь была въ приходѣ или вторая—неизвѣстно. Въ 1872 г. церковь расширена двумя боковыми придѣлами съ выходами на погостъ, и пристроены къ ней ризница и пономарни. Иконостасъ четырехъ-ярусный. Въ 1868 г. построена новая деревянная колокольня, на каменномъ основаніи. Въ правомъ придѣлѣ находится икона Богоматери, особенно чтимая народомъ. Церк. земли: усад. 2 д. 1480 с., пах. въ первой смѣнѣ 11 д. 1152 с., во второй 12 д. 812 с., въ третьей 10 д. 2200 с., сѣнок. 9 д. 1566 с., ставища 1 д. 50 с., подъ хуторомъ 3 д. 700 с., а всего 51 д. 760 с. Приставныя помѣщенія построены въ 1894 г. на счетъ суммъ позем. сбора. Церк.-прих. школа существуетъ съ 1866 г. и помѣщается въ собств. домѣ.

444. **Севастіановка** с.—расположено на равнинѣ при р. Сорокѣ, берущей свое начало на Севастіановскихъ поляхъ и впадающей въ р. Собь. На р. Сорокѣ въ селѣ находится нѣсколько прудовъ съ мельницами. Климатическія условія села благоприятны для здоровья. Почва на поляхъ—черноземная, а въ самомъ селѣ песчаная. Съ западной и южной сторонъ Севастіановка окружена казеннымъ лѣсомъ. С. нѣкогда принадлежала Чарторыйскому, который переуступилъ это имѣніе Александру Собанскому въ 1814 г. Последній владѣлъ ею до 1831 г., а въ этомъ году, за участіе владѣльца въ польскомъ мятежѣ, имѣніе его было конфисковано и поступило въ казну и съ 1834 г. обращено въ военное поселеніе. Первоначальное населеніе С. было православное, потомъ было обращено въ унию, а воссоединилось съ Православною Церковью въ 1794 г. при епископѣ Викторѣ. Теперь населеніе с. Севастіановки православное; р.-католиковъ въ селѣ нѣтъ, а живетъ только нѣсколько десятковъ евреевъ. Около 1890 г. началось выселеніе жителей С. на принадлежащую имъ землю вблизи с. Свиначокъ Кіевской губ., куда перешло около ста семействъ, численностью до 800 душъ. Выселенцы образовали село, названное сначала Свиначками, а потомъ Малою-Севастіановкою, которая принадлежитъ къ приходу с. Свиначокъ Кіевской епархіи, а въ гражданскомъ отношеніи принадлежитъ Севастіановскому обществу и подвѣдомственна администраціи Подольской губ. Населеніе с. Севастіановки надѣлено землею изъ казенныхъ дачъ по люстраціонному акту подушно, т. е. каждый хозяинъ получилъ для каждой души своего семейства по 3 д. Поэтому экономическій бытъ жителей с. Севастіановки послѣ увольненія ихъ отъ крѣпостной зависимости оказался весьма удовлетворительнымъ. Жители занимаются главнымъ образомъ земледѣліемъ; ремесленниковъ между ними очень мало и промысловъ почти никакихъ не существуетъ. Православныхъ жителей 5095 д. об. п. Въ С. первый извѣстный храмъ былъ деревянный, трехкупольный, построенный прихожанами около 1745 г. по благословенію униатскаго митрополита Аванасія Шенгицаго; существовалъ этотъ храмъ до 1856 г., когда былъ построенъ новый каменный храмъ въ честь Воздвиженія Честнаго Креста. Съ постройкою новаго храма, старый храмъ разобранъ и проданъ въ с. Новоселку Кіевской губ. Новый храмъ—однокупольный, имѣетъ крестообразную форму; при алтарѣ сдѣланы маленькіе придѣлаи для ризницы и пономарни; колокольня построена вмѣстѣ съ храмомъ; иконостасъ одноярусный. Стоимость постройки новаго храма опредѣляется въ 40.000 р. Церк. земли: усад. 7,10 д., пах. 45,50 д., сѣн. 10,50 д., 0,10 д., а всего 63,50 д. Въ 1899 году въ С. утвержденъ пятичленный причтъ: два священника, діаконовъ и два псаломщика. Заслуживающіе вниманія священнослужители прихода: священникъ Василій Шадурскій, назначенный въ 1740 году униатскимъ



митрополитомъ Аонасіемъ Шептицкимъ; при немъ построена была деревянная церковь въ 1745 г.; въ 1768 г., во время Уманской коліивщины, шайка напала на его домъ ночью, ограбила его, а самому священнику набросала за рубаху и голенища горящихъ угольемъ, отъ чего онъ умеръ мучительною смертію; преемникомъ его былъ тоже уніатскій священникъ Тарасій Шпановскій, при которомъ произошло воссоединеніе прихода съ православіемъ около 1794 г., и самъ онъ тоже принялъ православіе. Наконецъ, нужно упомянуть священника Виктора Глицинскаго; при немъ построена существующая нынѣ каменная церковь, въ постройку которой онъ принималъ дѣятельное участіе, заботясь объ изысканіи средствъ для этого; его же заботами построенъ домъ для церк.-прих. школы; прихожане цѣнили его дѣятельность на пользу прихода и поднесли ему золотой, украшенный драгоценными камнями крестъ. Церк. школа открыта въ 1864 г.; въ 1886 г. преобразована въ министерское одноклассное училище.

445. **Скарженовка с.**—расположено при рѣчкѣ Бубличѣ на мѣстѣ, нѣсколько покатою къ рѣчкѣ. Климатическія условія мѣстности благоприятны. Почва земли черноземная и урожайная. Имѣніе это принадлежало сначала Чарторыйскимъ, потомъ Опацкимъ, а теперь принадлежитъ Гнатовскимъ. Православныхъ жителей въ с. Скарженовкѣ 1072 души обоего пола; предки ихъ были въ XVIII в. уніатами, что видно изъ того, что для перестройки церкви прихожане испрашиваютъ разрѣшеніе уніатскаго митрополита Аонасія Шептицкаго; и доселѣ въ архивѣ при церкви хранятся уніатскія книги. Жители занимаются земледѣліемъ, а нѣкоторые тканьемъ простыхъ полотень. Жители бѣдны, такъ какъ только 102 домохозяина имѣютъ по одной десятинѣ земель въ четырехъ сѣняхъ, а 52 домохозяина имѣютъ только усадьбную землю. Время основанія перваго храма въ С. неизвѣстно; извѣстно только, что деревянный храмъ во имя св. Архистратига Михайла существовалъ до 1755 года, когда кн. Чарторыйскій построилъ новый деревянный храмъ на другомъ погостѣ, а прежній погостъ остался подъ усадьбою крестьянина. Храмъ этотъ просуществовалъ до 1893 года. Третій храмъ во имя св. Архистратига Михайла основанъ въ 1888 г.; храмъ этотъ деревянный, на каменномъ основаніи, однокупольный, построенъ вмѣстѣ съ колокольней, оконченъ и освященъ въ 1893 году. Иконостасъ перенесенъ изъ старой церкви въ новую и дополненъ двумя иконами, взятыми тоже изъ старой церкви. Постройка церкви обоилась прихожанамъ въ 15.556 руб. 20 коп. Церк. земли: усад. 1 д., пах. 28 д., сѣн. 6 д. Причт. помѣщенія построены помѣщикомъ въ 1887 г. Церк.-прих. школы открыта въ 1862 г. и нынѣ помѣщается въ собственномъ домѣ.

446. **Слободище с.**—лежитъ на равнинѣ при р. Сорокѣ. Вблизи села проходитъ Уманская вѣтвь желѣзной дороги. Мѣстность села—съ здоровымъ климатомъ. Почва—супесчаная. До 1830 г. оно принадлежало къ Грановскому ключу имѣній князя Адама Чарторыйскаго и было незначительно по населенію. Съ 1830 г., по усмиреніи польскаго мятежа, это село, какъ и весь Грановскій ключъ, было конфисковано со всеми принадлежавшими къ нему землями за участіе владѣльца въ польскомъ бунтѣ и обращено въ военное поселеніе. Настоящая распланировка села сдѣлана военнымъ начальствомъ, въ видѣніи котораго находилось село послѣ усмиренія польскаго бунта, и народонаселеніе его увеличено переселеніемъ жителей с. Чарторыи, которое уничтожено, какъ носящее названіе бунтовщика князя Чарторыйскаго. Жители села—крестьяне-малороссы православнаго вѣроисповѣданія; предки



ихъ были униатами, которые присоединены къ православію въ 1793 г. Жителей въ настоящее время 3345 душъ обоюго пола; занимаются по преимуществу земледіемъ, но есть между ними ремесленники: сапожники, портные, шьющіе крестьянскую одежду, плотники, дѣлающіе колеса и крестьянскіе возы. Кромѣ небольшого количества евреевъ, другихъ иновѣрцевъ въ селѣ нѣтъ. До 1841 г. въ приходѣ с. Слободищъ было двѣ церкви: одна каменная, во имя св. великомуч. Дмитрія, въ приселкѣ Чарторыѣ, построенная княземъ Чарторыѣскимъ въ 1826 г., а другая въ с. Слободищахъ, деревянная, во имя Св. Троицы, построенная прихожанами въ 1750 г.; обѣ церкви были небольшія. Со времени конфискованія обонхъ селъ и обращенія ихъ въ военное поселеніе, военное вѣдомство жителей Чарторыи переселило въ с. Слободище, а церкви—сначала Чарторыѣскую, а потомъ Слободищенскую—разобрало и на мѣсто ихъ устроило въ 1848 г. въ с. Слободищахъ одну церковь Св.-Троицкую, каменную, которая существуетъ до настоящаго времени. Старое церковнище въ с. Чарторыѣ вошло въ усадьбу крестьянина, а въ с. Слободищахъ церковнице стоитъ огороженнымъ, и на мѣстѣ престола поставленъ крестьянинъ каменномъ пьедесталѣ. Въ нынѣшнемъ храмѣ есть особенно почитаемая прихожанами икона Иверской Божіей Матери, выписанная прихожанами изъ Аѳона въ память чудеснаго спасенія Царской Семьи 17 окт. 1888 г. при крушеніи желѣзнодорожнаго поѣзда. Церк. земли: усад. 3,4 д., пах. 36,20 д., сѣн. 23 д., а всего 62,84 дес. Причт. помѣщенія ветхи. Въ С. до 1883 г. существовала школа грамоты, а затѣмъ открыта одноклассная церк.-прих. школа, которая помѣщается въ собств. домѣ, построенномъ въ 1896 году.

447. **Тополевка** с.—расположено въ безлѣсной степной равнинѣ, по обонмъ берегамъ рѣчки Кублича, впадающей въ р. Собѣ; въ селѣ рѣчка образуетъ прудъ. На востокъ отъ сюда въ разстояніи одной версты проходитъ желѣзная дорога. Климатическія условія благоприятны для здоровья. Почва—черноземная. Т. некогда принадлежала къ Грановскому ключу имѣній кн. Чарторыѣскаго. Въ настоящее время православныхъ жителей въ с. Тополевкѣ 772 д. об. п.; предки ихъ были въ XVIII в. униатами, которые присоединены къ православію въ концѣ того вѣка. Жители занимаются хлѣбопашествомъ. Первый храмъ въ Т. былъ построенъ въ 1772 г. Въ постройкѣ его много потрудились жители с. Тополевки Оома Маньковскій; онъ лично расположилъ князя Адама Чарторыѣскаго построить церковь на счетъ Грановской экономіи, затѣмъ послѣ постройки церкви онъ отправился къ епископу Черниговскому Юву хлопотать объ освященіи церкви и тамъ рукоположенъ былъ во священника къ этой церкви и привезъ съ собою антимясь, выданный къ Черкаскамъ епископомъ Ювомъ. Оома Маньковскій священствовалъ въ с. Тополевкѣ до 1818 г. и погребенъ на церковномъ погостѣ. Существующій нынѣ храмъ начатъ постройкою въ 1885 г., а оконченъ и освященъ въ 1893 г. въ честь Воздвиженія св. Креста. Настоящій храмъ деревянный, на каменномъ фундаментѣ, построенъ совместно съ колокольнею. Иконостасъ—трехъ-ярусный; престолъ изъ кипариснаго дерева; стоимость храма 12.239 р. Церк. земли: усад. 1 д. 1312 с., пах. 29 д. 2289 с., сѣн. 9 д. 590 с., ловады 4 д. 1868 с., а всего 45 д. 1259 с. Причт. помѣщенія деревянныя, построенныя въ 1885—1898 гг. Кромѣ того, имѣется причтоваго капитала 200 р., шурченнаго за церковную землю, отослѣдшую подъ желѣзную дорогу. Изъ священниковъ извѣстны: Оома Маньковскій, какъ строитель перваго храма, сынъ его Филимонъ Маньковскій, извѣстный живописецъ,—онъ писалъ иконы для иконо-



Гайсинецкій у. 2 окр.

стаса въ теплоѣ архіерейской церкви г. Каменца; вѣдѣствіе этихъ занятій онъ почасту и подолгу оставялъ свой приходъ, который въ это время наблюдаемъ былъ сосѣдними священниками. Церк.-прих. школа открыта въ 1864 г.; помѣщается въ собств. домѣ, построенномъ въ 1898 году.

448. **Тышковка** с.—расположено на ровномъ мѣстѣ, нѣсколько наклоняющемся къ низменности, гдѣ протекають ручьи, дающіе въ изобиліи воду для питья и образующіе въ селѣ два пруда: одинъ—общественный, а другой—церковный. Мѣстность села благопріятна для здоровья. Почва—глинистая, весьма удобная для выдѣлки гончарныхъ издѣлій; есть также подъ почвою пласты мѣлу. Въ настоящее время изъ с. Тышковкѣ вмѣстѣ съ *Тышковскою-Слободкою* считается жителей 1240 д. об. пола; всѣ они православнаго вѣроисповѣданія; предки ихъ были униатами въ XVIII в.; при священникѣ Іаковѣ Кисилевичѣ въ концѣ XVIII в. присоединены были къ православію. Жители занимаются преимущественно земледѣліемъ, а въ свободное отъ полевыхъ занятій время занимаются ремеслами плотническимъ, гончарнымъ и ткацкимъ; немалымъ подспорьемъ для жителей служатъ садоводство; здѣсь сады есть при каждомъ домѣ. Сначала прихожане с. Тышковки ходили въ церковь Грановскаго монастыря, находящагося въ ближайшемъ разстояніи, а своей церкви не имѣли. Когда же Грановскимъ монастыремъ овладѣли базилиане, для содержанія которыхъ князь Любомирскій подарилъ Тышковскую землю, то базилиане продали крестьянамъ одну изъ церквей Грановскаго монастыря, изъ матеріала которой жители с. Тышковки построили у себя церковь, которая теперь стоитъ среди села; зданіе этой церкви деревянное; колокольня построена отдѣльно. При священникѣ Глицинскомъ церковь эта расширена была боковыми придѣлами и удлинена пристройкою притвора. Иконостасъ трехъ-ярусный. Престоль церкви освященъ въ честь св. Іоанна Златоуста. Церк. земли: усад. 2 д. 1296 с., пах. въ одной смѣнѣ 11 д. 783 с., въ другой 10 д. 222 с., въ третьей 10 д. 929 с., сѣн. 9 д. 2030 с., подъ хуторами 4 д. 720 с., ставища 8 д. 1176 с., а всего 56 д. 2356 саж. Причт. помѣщенія ветхи. Церк.-прих. школа открыта въ 1866 г.; въ 1870 г. построенъ для нея отдѣльный довольно удобный домъ.

449. **Чечеліовка** с.—лежитъ на ю.-в. отъ г. Гайсина. Преданіе говорить, что мѣстность, на которой расположено с. Чечеліовка, первоначально была пустая, болотистая, заросшая густыми кустарниками, способствующая размноженію дикихъ животныхъ, которые приносили большой вредъ жителямъ своимъ хищничествомъ, а особенно жителямъ деревни Борсуковъ, которою тогда владѣлъ польскій помѣщикъ Чечель, которому принадлежала и мѣстность с. Чечеліовки. Помѣщикъ заселилъ эту мѣстность своими крѣпостными и здѣсь образовался поселокъ съ хорошими домами и службами. Помѣщикъ Чечель, видя, что эта мѣстность сдѣлалась красивѣе и живописнѣе его села Борсуковъ, перешелъ сюда на жительство и назвалъ новое поселеніе Чечеліовкою. Въ настоящее время Ч. принадлежитъ тремъ помѣщикамъ: Гуляницкому, Ходоровичевой и Жолткевичу. Жителей въ с. Чечеліовкѣ 1796 душъ обоюго пола; всѣ они—малороссы, православнаго вѣроисповѣданія, занимаются исключительно земледѣльствомъ, а нѣкоторые въ свободное время отъ полевыхъ работъ занимаются ткачествомъ, сножиничествомъ и плотничествомъ. Р.-католиковъ въ селѣ есть три души обоюго пола; другихъ ино-вѣрцевъ нѣтъ. До постройки нынѣ существующаго храма въ с. Чечеліовкѣ было двѣ деревянныхъ церкви: одна въ честь Рождества Пресвятыя Богородицы, построен-



ная въ 1755 г., а другая Кресто-Воздвиженская, построенная въ 1757 году. Въ 1862 г. онѣ за ветхостью прекратили свое существованіе; каменный и деревянный матеріалъ изъ этихъ церквей былъ употребленъ на постройку одной церкви въ селѣ. Новый храмъ построенъ въ 1863 году; онъ—деревянный, на каменномъ фундаментѣ, однокупольный, крытый жестию; освященъ въ честь Воздвиженія Креста Господня. Иконостасъ трехъ-ярусный, устроенный въ 1885 г. Церк. земли: усад. 2 д. 275 с., пах. 47 д. 100 с., сѣнок. 7 д. 462 с. Причт. помѣщенія ветхи. Церк.-прих. школа открыта въ 1861 г.; помѣщается съ 1897 года въ собственномъ домѣ.

450. **Цвиляховка с.**—расположено одною частью на восточномъ склонѣ, другою—на южномъ склонѣ, а остальною частью на равнинѣ. Посрединѣ села находится два небольшихъ пруда, берущихъ свое начало изъ полевыхъ болотъ. Село окружено лѣсами и потому климатическія условія мѣстности можно считать благоприятными для здоровья. Почва червоземная. Жителей въ с. Цвиляховкѣ 768 душъ об. пола; все они православнаго вѣроисповѣданія, по національности—малороссы, по сословію—крестьяне; занимаются исключительно земледѣіемъ; инвѣстируютъ въ селѣ шитье. До постройки нынѣ существующаго храма былъ въ селѣ деревянный храмъ, который существовалъ до 1880 г. Нынѣ существующій храмъ деревянный, во имя св. Іоанна Богослова, построенъ въ 1883 г. на средства прихожанъ; стоимость его 7150 р. Иконостасъ въ церкви старый, перенесенный изъ прежняго храма. Приходъ Цвиляховки былъ приписанъ съ 1875 г. по 1897 г. къ приходу Кивачевкѣ, а съ 1897 г. состоитъ самостоятельнымъ. Церк. земли: усад. 3 д., пах. 29 д. 1349 с., сѣнок. 6 д. 1666 с., а всего 39 д. 615 с. Причт. помѣщенія для священника новыя, построенныя въ 1898 г., а для псаломщика остались прежнія ветхія. Церк.-прих. школа существуетъ съ 1861 г.; въ 1897 г. построенъ для школы особый домъ, въ которомъ она помѣщается.

### 3-й благочинническій округъ.

451. **Басаличовка с.**—расположено въ 13 в. на ю.-в. отъ уѣзднаго города и въ 10 в. отъ ж.-д. ст. „Ладжины“, на двухъ крутыхъ склонахъ къ долині, которая некогда, по разсказамъ старожиловъ, представляла нѣсколько прудовъ, покрытыхъ камышомъ и изобиловавшихъ рыбою, а теперь высохшихъ. Издали село представляется спрятымъ въ этой долині; съ сѣверо-запада и юго-востока къ нему примыкаютъ лѣса. Отсутствие хорошей воды для питья сказывается въ частыхъ заболѣваніяхъ лихорадкою, но смотря на то, что климатъ въ этой мѣстности благоприятствуетъ здоровью. Почва—суглинистая. Къ ю.-в. отъ Б. въ 4-хъ вер. находится приписная деревня *Даширенки*, раскинутая на двухъ холмахъ, у подножья которыхъ протекаетъ р. Собы, притокъ Буга; деревня лежитъ въ 2-хъ вер. къ с.-в. отъ м. Ладжины. Оба поселенія съ давнихъ поръ принадлежали къ имѣніямъ графовъ Потоцкихъ. Приходъ въ XVIII былъ униатскимъ, а въ 1793 г. присоединился къ православію. Въ настоящее время прихожанъ въ Б. 391 м. и. и 384 ж. и.; въ Д. 306 м. и 296 ж.; все они—крестьяне-малороссы, православнаго



вѣроисповѣданія, занимающіеся земледѣліемъ и садоводствомъ, а также ткачествомъ; къ храму очень усердны. Старая приходская деревянная церковь, предшествовавшая нынѣшней, находилась на мѣстѣ послѣдней; въ 1840 г. она сгорѣла со всѣмъ имуществомъ. Въ 1843 г. старшіемъ священникомъ Паисіемъ Соколовскимъ и прихожанъ построены теперешній Св.-Іоанно-Богословскій храмъ, деревянный, на каменномъ фундаментѣ, крытый жезью; крестовидный, однокупольный; къ нему въ 1853 г. пристроена колокольня на средства помещицы гр. Александры Потоцкой. Иконостасъ въ церкви четырехъ-ярусный, досматый, довольно прочный. Въ 1869 г. къ церкви пристроены два придѣла. Къ Басаличовскому храму приписана деревянная церковь д. Дмитренко, заложенная въ 1870 г. и освященная въ 1875 г. въ честь св. Архистратига Михаила; иконостасъ въ ней двухъ-ярусный; вмѣстѣ съ церковью деревянная же колокольня. Подъ погостъ крестьяне выдѣлили часть собственной земли. При обѣихъ церквахъ есть по два приходскихъ кладбища—старое и новое, разстояніемъ отъ церквей около 1 вер. Церк. земли усад. 3 д., пах. въ 3-хъ сѣнахъ 33 д. 627 саж. мѣн. надѣ Бугомъ 6 дес. 2247 саж. хут. 2 д. 392 с., подъ погостъ и кладб. 702 с., а всего 45 д. 1568 с. Причтовый помещеніи ветхи; постройка ихъ въ настоящее время поставлена на очередь. Въ приходѣ двѣ школы: церк.-грех. въ с. Басаличовкѣ съ 1861 г. и школы грамоты въ д. Дмитренкахъ съ 1875 г.; обѣ школы съ 1898 г. помѣщаются въ собственныхъ зданіяхъ.

452. **Бродокъ с.**—находится въ 4-хъ вер. къ югу отъ м. Соболевки, гдѣ почт. отдѣл., и въ 15 вер. отъ ж.-д. ст. „Гайсинъ“; расположено на низменности, при значительной рѣчкѣ Самцѣ, которая прежде называлась еще Бродомъ, отчего получило свое названіе и село. Капитальныя условія мѣстности благоприятствуютъ здоровью; почва—черноземная. По преданію, Б. возникъ не ранѣе начала XVIII в.; старожилы указываютъ даже мѣсто первой избы въ поселеніи. Б. во времени своего основанія входилъ въ составъ помѣстій графовъ Потоцкихъ и въ настоящее время принадлежитъ графу Константину Конст. Потоцкому. За исключеніемъ нѣсколькихъ католиковъ, принадлежащихъ къ служащимъ въ экономіи, остальные прихожане всѣ православные, малороссы-крестьяне, числомъ 704 м. и 647 ж. Главное занятіе населенія—земледѣліе; близость сахарныхъ заводовъ—въ м. Соболевкѣ и с. Красноселькѣ—даетъ мѣстнымъ крестьянамъ возможность имѣть постоянныя заработки. Первый приходской храмъ въ Б. былъ построенъ изъ дерева на средства прихожанъ около 1756 г.; онъ просуществовалъ недолго, такъ какъ скоро отъ неизвѣстной причины сгорѣлъ. Скоро прихожане приступили къ постройкѣ новой церкви, но пожелали сдѣлать это только собственными силами, безъ посредства строителя-спеціалиста; устроили кирпичный заводъ, распредѣлили между собою, не выключая даже дѣтей, всѣ работы и заложили кирпичный храмъ безъ каменнаго фундамента, очень громоздкій, безъ архитектурнаго плана. Незнаніе строительнаго искусства отразилось на прочности постройки; храмъ, оконченный въ 1797 г., скоро обветшалъ, и хотя просуществовалъ до 1876 г., но въ послѣднее время ежеминутно угрожалъ паденіемъ, а потому былъ совсѣмъ разобранъ; старое церковище вошло въ составъ неаполитанской усадьбы, а на мѣстѣ престола поставленъ крестъ съ оградой вокругъ. Въ 1876 г. былъ заложенъ, а въ 1879 г. освященъ нынѣшній однокупольный деревянный храмъ въ честь св. Ан. Іоанна Богослова, сооруженный старшіемъ прихожанъ и священникомъ Василиемъ



Думанскаго, съ пособіемъ отъ казны въ размѣрѣ 2000 р.; стоимость постройки 12.000 р. Иконостасъ перенесенъ изъ старой церкви, трехъ-ярусный, обновленный въ 1879 г. Въ 1863 г. въ приходскую церковь пожертвованы Государынею Императрицею серебряные позолоченные сосуды цѣнностью въ 150 р. Приходское кладбище существуетъ со времени образованія поселенія и находится возлѣ церкви. Первымъ приходскимъ священникомъ къ Б. былъ униатъ Зелинскій; съ 1797 г. по 1802 г. священствовалъ здѣсь Григорій Нѣровецкій, потомъ до 1831 г. сынъ его Іаковъ Нѣровецкій, съ 1831 по 1847 г. Іоаннъ Крыжановскій, а съ 1847 по 1887 г. Василій Думанскій, при которомъ построена пятишная церковь и открыта школа. Церк. земли 64 д. 1072 с., въ томъ числѣ усад. 3 д. 2280 с. Причт. постройки всѣ возведены въ 1889 г., вмѣсто сгорѣвшихъ, на сумму изъ позем. сбора съ добавкою отъ прихожанъ. Церк.-прих. школа съ 1862 г.; помещается въ собств. зданіи, построенномъ въ 1895 году.

453. **Бубновка** с.—расположено на возвышенныхъ берегахъ рѣчки Собы, которая дѣлитъ село на двѣ неравныя части: большую, правобережную, которая собственно и называется Бубновкою, и меньшую, лѣвобережную—такъ называемую „Ицка“. Село находится въ 5 вер. къ с.-в. отъ м. Ладыжина, гдѣ почт.-телегр. отдѣл., и въ 12 вер. отъ уѣзднаго города на ю.-з.; ближайшая ж.-д. ст. „Гайенскъ“ въ 10 вер. Почва мѣстности—черноземная. Время образованія Б. неизвѣстно, но въ половинѣ XVIII в. въ ней былъ уже приходской храмъ. Поселеніе входило въ составъ имѣній графовъ Потоцкихъ и въ настоящее время принадлежитъ графу Константину Конст. Потоцкому. Православнаго населенія въ приходѣ въ 1898 г. было 1119 м. и 1066 ж.; кромѣ того, есть католики и евреи, но въ общемъ незначительная часть. Прихожане по народности—малороссы, по сословію—крестьяне, занимающіеся преимущественно земледѣліемъ. Раньше нынѣ существующей церкви въ Б. былъ деревянный трехъкуольный крестовидный храмъ, построенный на средства прихожанъ въ 1752 г. и посвященный въ честь Пресв. Троицы; отдѣльно отъ него деревянная же колокольня, просуществовавшая до 1890 г. Этотъ храмъ прекратилъ свое существованіе съ постройкою новой церкви, также Св.-Троицкой, заложенной въ 1889 г. и освященной въ 1891 г. Новая церковь—деревянная, на каменномъ фундаментѣ, подъ желѣзною крышею, съ такою же колокольнею. Изъ приходскихъ священниковъ въ XVIII в. извѣстенъ имѣ дѣлать бывшій Брацлавской Консисторіи Петръ Остаповичъ, поступившій въ приходъ въ качествѣ помощника къ своему отцу, священствовавшему при Бубновской церкви; Петръ Остаповичъ, присоединившись изъ униі къ православію въ 70-хъ годахъ XVIII в., въ 1779 г. вновь пресвѣтъ принатія его въ унию (Тр. Ком. V, стр. 115 и 124). Приходское кладбище отведено въ 60-хъ годахъ текущаго столѣтія; старое упраздненное вошло въ составъ крестьянскихъ усадебъ; кромѣ того, въ части прихода Ицкѣ есть также старое кладбище, упраздненное только въ 1882 г. Церк. земли: усад. 3 дес. 360 с., пах. 49 д. 1992 с.,—всего 52 д. 2352 с. Причт. помещенія еще довольно прочны. Въ Б. есть двѣ школы: церк.-прих. съ 1863 г. и школа грамоты, открытая въ 1896 году.

454. **Бѣлоусовка** с.—расположено на границѣ Брацлавскаго уѣзда, въ 10 в. къ з. отъ м. Ладыжина и въ 10 вер. отъ ж.-д. ст. „Демковка“, частью въ ложбинѣ, частью на вогорьяхъ, составляющихъ берега незначительной и неглубокой рѣчки Сильницы, которая образуетъ въ селѣ большой рыбный прудъ и въ Лады-



Гайсинскій у. 3 окр.

жинѣ впадаетъ съ правой стороны въ р. Бугъ. На берегу пруда стоитъ каменная вальцовая мельница и винокуренный заводъ, принадлежащіе помѣщику Феликсу Собацкому. Нѣкогда по теченію р. Сильницы здѣсь добывалась слюда и селитра, которая употреблялась для приготовленія пороху во времена казацкихъ войнъ; кромѣ порохового завода, въ Б., по преданію, были стеклыный и смоляной заводы. Обильная растительность на плодородной почвѣ и достаточное количество здоровой воды дѣлаютъ эту мѣстность въ гигиеническомъ отношеніи одною изъ лучшихъ въ Гайсинскомъ уѣздѣ. Съ сѣвера къ Б. примыкаетъ с. Гута Брацлав. у.; къ ю.-з. въ 1 вер. с. Богдановка. По преданію, с. Бѣлоусовка возникло въ мѣстности, совершенно скрытой непроходимыми лѣсами и имѣвшей сообщеніе съ ближайшимъ м. Ладыжиномъ только по р. Сильницѣ. Въ пору войнъ Богдана Хмельницкаго, когда окрестности м. Ладыжина сдѣлались театромъ военныхъ дѣйствій поляковъ и казаковъ, на томъ мѣстѣ, гдѣ теперь Б., засѣлъ одинъ изъ начальниковъ казацкихъ загонѣвъ Феодоръ Бѣлоусъ, подъ защиту котораго начали сбѣгаться крестьяне изъ разныхъ разоренныхъ селъ и заложили здѣсь нѣкоторое поселеніе. Скрывавшіеся въ лѣсахъ загонѣвъ Феодора Бѣлоуса держали въ страхѣ всю окрестность и довершали въ ту пору всѣ убійства, какія выпадали на долю преимущественно населенія м. Ладыжина. Когда послѣдній сталъ жертвою казацкаго загона подъ предводительствомъ Ганжи, часть еврейскаго населенія, по преданію, какъ-то ускользнула изъ рукъ Ганжи и искала спасенія къ лѣсахъ, которыми были покрыты берега р. Сильницы, улизавши туда на лодкахъ вверхъ по теченію рѣчки; бѣглецы наткнулись на загонѣвъ Бѣлоуса и всѣ до одного были перебиты; въ настоящее время старожилы указываютъ въблизи усадьбы крестьянина Григорія Маруши мѣсто, гдѣ похоронены были убитые евреи; оно называется „окопыськомъ“ и находится черезъ дорогу отъ христіанскаго кладбища. До пол. XVII в. мѣстность, гдѣ находилось поселеніе Бѣлоусовка, составляла собственность князя Короткаго, который въ урочищѣ, нынѣ назыв. „Кіевецъ“, задумалъ, говорить, устроить городокъ наподобіе Кіева; князь построилъ здѣсь замѣчательный дворецъ, слѣды котораго замѣтны и нынѣ, но все это сдѣлалось жертвою тѣхъ бѣдствій, которыя выпали на долю этой мѣстности въ XVII в. Въ народѣ есть преданіе, будто въ урочищѣ „Кіевецъ“ существуетъ много кладовъ. Послѣ 1646 года описываемая мѣстность принадлежала уже польскому гетману Мартину Калиновскому. Конецъ XVII вѣка былъ самымъ тяжелымъ для мѣстнаго населенія. Въ 1674 году окрестности Ладыжина были наводнены турецкими войсками подъ начальствомъ самого султана Магомета IV, который явился сюда съ цѣлью отомстить за смерть своего сына, взятаго подъ Ладыжиномъ въ плѣнъ и зарѣзаннаго по распоряженію начальника казацкаго отряда Мурашка. Султанъ взялъ и совершенно истребилъ Ладыжину и ея жителей; окрестности были опустошены; населеніе, одержимое постояннымъ страхомъ нападений, оставало жилища и пряталось въ лѣсахъ и подземныхъ норахъ. Такія подземелья обнаруживаются въ Б. и по настоящее время, — особенно часто въ церковной и соседнихъ крестьянскихъ усадьбахъ, совершенно зарытыхъ ямами съ секретными ходами къ рѣчкѣ Сильницѣ. Въ 1889 году одна изъ такихъ ямъ была раскопана мѣстнымъ священникомъ и обнаружила помѣщеніе на глубинѣ 4 сажень, вмѣстимостью для человѣка 30-ти, съ гладкими стѣнами и сводчатымъ потолкомъ, съ узкимъ лазомъ, въ который можетъ проникнуть человѣкъ только ползкомъ; нѣкоторыя изъ такихъ подземелій уѣзныя чело-



вѣсковыми костями взрослыхъ и младенцевъ въ громадномъ количествѣ. Въ началѣ XVIII в. Б. отъ наследниковъ Калиновскихъ вмѣстѣ съ другими помѣстьями (Клебань, Гута, Тульчинъ) и въ томъ числѣ Уманью перешла къ Потоцкимъ. Едва оправившаяся отъ турецкихъ нападковъ мѣстность снова увидѣла все ужасы „гайдамачины“: окрестности Б. сдѣлались однимъ изъ притоновъ гайдамаковъ; одинъ изъ примыкающихъ къ селу дѣсовъ и теперь называется въ народѣ „Гайдамацке“. Здѣсь же въ окрестностяхъ, по рассказамъ старожиловъ, въ урочищѣ „Бахматово“ имѣлъ свою земную станицу предводитель гайдамаковъ Савва Чалый, бывший сотникъ надворной милиціи князя Четвертинскаго, потомъ опять вернувшійся на польскую службу: въ этомъ урочищѣ въ 1890 г. произошелъ провалъ почвы площадью въ 250 кв. сажень. Бѣлоусовка, по преданію, еще въ концѣ XVIII в. группировалась только на с.-з. сторонѣ, на полуостровѣ вблизи церкви, а ю.-в. часть села была пахатнымъ полемъ. Въ 1771 г., когда Подолія стала жертвою моровой извы, Бѣлоусовскіе крестьяне вывозили изъ села своихъ больныхъ за рѣчку въ поле и здѣсь оставляли ихъ на произволъ судьбы. Тѣ изъ нихъ, которымъ удалось выздороветь, здѣсь же и поселились; образовалась новая часть села, которая называется „Борщивка“. Къ ю. отъ села, на возвышенности, которая царитъ надъ окрестностями почти на 30 верстѣ вокругъ, есть большой курганъ, теперь сильно распаханный, а прежде имѣвшій въ высоту 5 сажень; онъ, говорятъ, насыпанъ въ первой четверти XIX в. бывшимъ владѣльцемъ Б. графомъ Потоцкимъ для Императора Александра I, который отсюда смотрѣлъ на большіе маневры войскъ, командуемыхъ фельдмаршаломъ княземъ Витгенштейномъ; на курганѣ устроена была для Государя палатка изъ ржаныхъ колосковъ. Отъ графа Михаила Потоцкаго имѣніе досталось Готарду Собанскому, который въ 1848 г. устроилъ въ Б. на свой счетъ больницу для мѣстнаго населенія на 50 кроватей, содержалъ здѣсь доктора, фельдшера и аптеку; въ 1865 г. эта больница уничтожена пожаромъ. Въ настоящее время Б. принадлежитъ внуку его, графу Михаилу Феликсовичу Собанскому, человеку отзывчивому на нужды мѣстнаго населенія и благотворителю здѣшней приходской церкви; въ голодный 1893 годъ на его средства въ Б. содержалось двѣ столовыхъ, изъ которыхъ голодающимъ ежедневно отпускатась безплатно пища; во время пожаровъ и болѣзней крестьяне встрѣчаютъ въ его лицѣ самаго щедрого благотворителя. Населенія въ Б. числится (въ 1898 г.) 940 м. и 1000 жен. православныхъ, нѣсколько душъ католиковъ, принадлежащихъ къ штату служащихъ у помѣщика, и до 30 л. евреевъ. Прихожане—малороссы-крестьяне, занимающиеся земледѣіемъ, барышничествомъ, работами на свекловичныхъ плантаціяхъ и заработками въ Херсонской и Екатеринославской губ. Недостатокъ въ пастбищахъ устраняется посѣвомъ въ огородахъ кормовыхъ травъ для скота, а въ топливѣ—соломою или кирпичемъ изъ навоза съ прирѣзомъ соломы. Съ 1880 г. обнаруживается среди безземельныхъ крестьянъ Б. стремленіе къ переселенію; 15 семействъ переселились въ Самарскую губ., но нѣкоторые вернулись обратно; въ 1882 г. партія ихъ выселилась въ Херсонскую губ., а часть—въ м. Окны Балтскаго у.; въ 1898 г. 10 семействъ перекочевали въ Бессарабскую губ., а 5 семействъ—въ область войска Донскаго. До постройки нынѣшняго приходскаго храма въ Б. была деревянная трехкупольная церковь въ честь св. Архистратига Михаила, построенная, по преданію, около 1650 г. предводителемъ казацкаго загона Феодоромъ Бѣлоусомъ; отдѣльно отъ церкви была деревянная колокольня. Этотъ



храмъ просуществовалъ болѣе двухъ вѣковъ и въ 1896 г. разобранъ; матеріалъ употребленъ на устройство церк.-прих. школы, а церковь вошло въ составъ священнической усадьбы, огорожено и засажено деревьями. Въ 1890 г. заложены, а въ 1895 г. освящены тенеренный приходской храмъ въ честь св. Архистратита Михаила, деревянный, двухкупольный, совместно съ колокольною, крестовидный, съ трехъ-яруснымъ новымъ иконостасомъ; стоимость постройки 16.500 р., изъ которыхъ 500 р. пожертвованы помещикомъ Собанскимъ, а 1550 р. собраны по просительной книжкѣ; остальная сумма пожертвована прихожанами. Въ XVIII в. священниками въ Б. были слѣдующія лица: съ 1737 г. Иванъ Мезарикъ, презентованный къ этому мѣсту графомъ Францискомъ-Салезіемъ Потоцкимъ, и въ 1739 г. Илія Бѣлобрыскій по презенту того же помещика; въ 1741 г. Антонъ Игнатовскій по рекомендаціи графа Иосифа Потоцкаго; затѣмъ въ 1745 г. Григорій Яворскій; съ 1780 до 1822 г. и съ 1825 по 1828 г. сынъ его Николай Яворскій, присоединившійся въ 1794 г. вмѣстѣ съ прихожанами къ православію. Церк. земли: усад. 2 д. 1200 с., съ погостомъ, пах. въ 3-хъ смѣн. 35 д. 2273 с., сѣнок. 15 д. 740 с., хут. 1 д. 1680 с. и подъ 2-мя ставницами 4 д. 360 с., а всего 59 д. 1453 с. Домъ для священника построенъ въ 1899 году на суммы земельн. сбора, а хозяйственные постройки при немъ ремонтированы на такія же средства въ 1897 г.; для несломыща всѣ постройки возведены въ 1888 г. на средства землевладельца Собанскаго. Церк.-прих. школа съ 1863 г.; для нея построено въ 1896 г. собственное помещеніе, стоимостью въ 1050 р. Въ настоящее время предположено открытіе еще школы для дѣвочекъ въ зданіи, подаренномъ для этой цѣли помещикомъ Собанскимъ.

455. **Глубочекъ с.** — расположено на границѣ съ Ольгопольскимъ у., на возвышенности, составляющей лѣвый берегъ р. Буга; село перерѣзывается тремя оврагами, которые служатъ руслами незначительныхъ ручьевъ. Бугъ омываетъ западную сторону села, на протяженіи котораго течетъ чрезъ стремнины, образуя пороги. Въ 3-хъ вер. къ вл. отъ Г., на поватомъ берегу незначительной рѣчки Тьмы, расположена пришеенная д. *Михайловка*. Приходъ лежитъ въ 18 в. къ югу отъ м. Ладыжина съ почт.-телегр. отд. и въ 15 вер. отъ ж.-д. ст. „Гайсинъ“. Названіе Г. произошло отъ характера самой мѣстности. Въ XVIII в. оба поселенія уже существовали; въ XIX в. составляютъ собственность помещиковъ Ярошинскихъ. Къ югу отъ Г. въ 3-хъ вер. есть 4 небольшихъ кургана, по преданію, служившихъ сторожевыми „вежами“ на случай неожиданнаго нападенія неприятелей. Православное населеніе прихода состоитъ изъ крестьянъ-малороссовъ, которыхъ въ Г. числится 1072 муж. и 1179 ж., а въ М.—388 муж. и 347 ж.; кромѣ того, въ Г. есть 1 р.-католикъ, а также еврей—въ Г. 17 м. и 20 ж. и въ М.—3 муж. и 5 ж. Приходская церковь въ Г. построена на средства прихожанъ въ 1885 г. и посвящена въ честь св. безсребрен. Космы и Даміана; она зданіемъ деревянная, совместно съ колокольною, двухкупольная, на каменномъ фундаментѣ, крытая жезью, окруженная каменною оградой; иконостасъ—трехъ-ярусный, обновленный изъ стараго, съ иконами простой, но правильной живописи. Вблизи этого храма до постройки его существовали старая церковь, также деревянная, построенная въ 1769 г.; съ окончаніемъ нынѣшняго храма, старая церковь въ 1887 году была разобрана и изъ пригоднаго матеріала, съ добавкою новаго, выстроена двухкупольная церковь въ пришееной деревнѣ Михайловкѣ, посвященная въ честь



св. великомуч. Дмитрія (26 окт.); она—на каменномъ фундаментѣ, совместно съ колокольнею, покрыта жстью; постройка окончена въ 1895 г. Приходское кладбище отстоитъ отъ церкви на  $\frac{1}{2}$  вер., старое. Въ теченіе настоящаго столѣтія въ Г. смѣнилось только четыре священника: Максимъ Богдановичъ съ 1796 по 1808 г., Антоній Должанскій съ 1808 по 1837 г., Стефанъ Личинскій съ 1837 по 1884 г. и Іоаннъ Яегрубейскій съ 1884 г. по настоящее время. Церк. земли: усад. 3 д. 450 с., паш. 36 д. 2054 с., сѣн. 8 д. 2070 с. и неудобн. водъ каменно-ломнею и кустарн. 3 д. 1563 с., а всего 52 д. 1837 с. Притч. постройки очень ветхи; священнической домъ существуетъ еще съ прошлаго столѣтія. Въ приходѣ есть три школы: въ Г. церк.-прих. съ 1861 г. и школа грамоты для дѣвочекъ съ 1898 г., а въ д. Михайловкѣ—школа грамоты съ 1895 г.

456. **Губинскъ** с.—расположено на низменномъ лѣвомъ берегу р. Буга, чрезъ который близъ села перекинута желѣзно-дорожный мостъ Уманской вѣтви; въ одностороннемъ разстояніи находится ж.-д. стан. „Гайсинскъ“, а въ 10 верстахъ къ с. потч.-телегр. отдѣл. въ ж. Ладажинѣ. Климатическія условія этой мѣстности благоприятствуютъ здоровью населенія. Почва при р. Бугѣ песчаная, а на сѣверъ и востокъ отъ Г. черноземная. По преданію, село первоначально называлось „Соколецъ“, а переименовано въ „Губинскъ“ или, по другому сказанію,—въ „Стубинскъ“ послѣ того, какъ окрестности его сдѣлались ареною опустошительныхъ набѣговъ всевозможныхъ непріятелей. Нѣкогда оно принадлежало Семену Богдановичу Слуничу; въ половинѣ XVIII в. владельцемъ его былъ Иванъ Павелъ Ходко-Борейко, выдавшій въ 1755 г. арекцію на земельныя угодія приходскому священнику Шрамовскому; въ XIX в. Губинскъ принадлежалъ Еловницкому, но въ 1832 г. за участіе владельца въ польскомъ мятежѣ, имѣніе было конфисковано и поступило въ вѣдѣніе начальства бывшихъ военныхъ поселеній. Село, до той поры безпорядочно разбросанное, по распоряженію начальства перестроено вновь съ правильною распланировкою улицъ. Сюда же переведена была часть населенія с. Скибинець, лежавшаго въ 8 вер. къ югу отъ Г., а другая часть его переселена въ с. Трудубы Балт. у. Въ такомъ видѣ поселеніе просуществовало до 1867 г.; въ этомъ году крестьяне, переведенные изъ Скибинець, получили разрѣшеніе возвратиться на старое селеніе и перенесли съ собою туда же старую деревянную Св.-Нараскевскую церковь изъ Губинска, такъ какъ здѣсь еще въ 1858 г. былъ заложенъ и въ 1859 г. освященъ новый каменный храмъ, сооруженный на средства прихожанъ съ пособіемъ отъ военно-поселенческаго вѣдомства. Старое церковнище отмѣчено каменнымъ крестомъ на мѣстѣ св. престола. Новый храмъ посвященъ въ честь св. Архистратига Михаила; онъ—византійской архитектуры, двухкупольный, совместно съ колокольнею, съ трехъ-аруснымъ иконостасомъ пиццной рѣзбы и художественной живописи; стоитъ на ровной открытой мѣстности въ центрѣ села, близъ каменнаго большаго зданія, принадлежащаго военному вѣдомству. Прихожанъ числится 1644 м. п. и 1664 ж., въ числѣ которыхъ есть 32 д. об. пола мѣщанъ и разночинцевъ; остальные—крестьяне-земледѣльцы. Близость жел.-дорожной линіи служитъ источникомъ постоянныхъ заработковъ мѣстному населенію вдобавокъ къ хлѣбопашеству. Изъ приходскихъ священниковъ въ Г. извѣстны по метрическимъ книгамъ XVIII в. Іоаннъ Шрамовскій (въ 1755 г.), Іаковъ Ружанскій и викарные священники—Петръ Домковичъ и Іоаннъ Монастырскій (въ 1781—1784 гг.); затѣмъ съ 1795 г. Евдокимъ Билавицскій, съ 1808 по



1851 г. Андрей Левицкій, здѣсь умершій и оставившій по себѣ лучшую память среди прихожанъ, какъ учительный и кроткій пастырь; съ 1851 по 1859 г. Доровой Багоцкій, и наконецъ, съ 1859 г. по настоящее время претоіерей Андрей Шероцкій, при которомъ оконченъ выстроенный храмъ и открыта церк.-прих. школа; въ знакъ признательности получили отъ прихожанъ золотой наперсный крестъ. Приходское кладбище отведено еще въ 30-хъ годахъ, и старое, упрядненное, вошло въ составъ крестьянскихъ усадебъ; къ нему ежегодно бывають крестные ходы для поминовенія умершихъ. Церк. земли 39 д., въ томъ числѣ усад. 6 д., пах. 30 д. и сѣн. 3 д. Священникъ и 2-и псаломщикъ имѣють собственныя дома на собственной же землѣ, а для 1-го псаломщика есть церковный домъ; таковой имѣется и для священника. Церк.-прих. школа съ 1862 г.; помѣщается въ 1897 г. въ собств. зданіи.

457. **Ладыжинъ** м. — находится въ 17 вер. отъ уѣзднаго города на ю.-з. и въ 5 вер. отъ ж.-д. ст. Уманской вѣтви „Ладыжинъ“, на правомъ берегу р. Буга, при впаденіи въ него рѣчки Сильницы и противъ устья лѣваго притока—р. Соби. Мѣстоположеніе мѣстечка, расположеннаго съ симметрическою правильностью въ трехугольницѣ, омываемомъ рѣками Бугомъ и Сильницею, очень живописно. Древняя центральная лучшая часть его отдѣляется р. Сильницею отъ предмѣстья, составляющаго теперь самостоятельный приходъ Слободу-Ладыжинскую. Съ западной стороны мѣстечка трехугольничъ при слияніи двухъ рѣкъ отрѣзанъ старымъ землянымъ валомъ съ глубокимъ ровомъ, устроеннымъ некогда своими концами въ р. Бугъ и рѣчку Сильницу; остатки этого укрѣпленія сохранились среди мѣстечка на протяжении одной версты до настоящего времени. Такіе же слѣды давнихъ бастионовъ, батарей, разныхъ трапезъ и т. п. сооружений замѣтны въ усадьбѣ священника и слывуть въ народѣ подъ названіемъ „замчица“. Еще въ 70-хъ годахъ настоящаго столѣтія нѣкоторые старожилы помнили двоекрѣпостныхъ Ладыжинскихъ воротъ: Брацлавскую брану—среди земляныхъ валовъ и брану Бернадскую—на мосту р. Сильницы; отсюда некогда тянулася, говорить, земляной валъ къ Брацлаву. Центральное мѣсто въ Л. занимаетъ православная приходская церковь величественной архитектуры; здѣсь же есть р.-кат. костель, почт.-телегр. отдѣленіе, камера мирового судьи, станова я квартира, уѣздное дѣясничество, судебный слѣдователь, волостное правленіе, сельская больница съ врачомъ и двухклассное министерское училище; здѣсь же паронная переправа черезъ Бугъ. Ярмарки бывають черезъ каждыя двѣ недѣли по вторникамъ. Окрестности Л. покрыты казенными и помѣщичьими строевыми лѣсами, которые значительно умѣряють температуру этой мѣстности; климатическія условія благоприятны для здоровья населенія; почва состоитъ изъ чернозема съ примѣсью песку. Древній Ладыжинъ состоялъ изъ теперешняго мѣстечка, предмѣстья Слободы-Ладыжинской и д. Струтова, уничтоженнаго при образованіи военныхъ поселеній въ 1840 г. Названіе его считаютъ аналогичнымъ съ древнимъ именемъ „Лодажинъ“, которое производятъ отъ названія языческой богини Ладо. Исторія Л. восходитъ къ глубокой древности; по предположенію историка Марчинскаго (Statyst. Podol.), Л. была еще римскою колоніею и мѣстомъ селенія знаменитыхъ римлянъ. Въ XV в. онъ принадлежалъ знаменитому Подольскому роду князей Короткихъ, но до той поры, повидимому, составлялъ собственность Ладыжинскихъ; по крайней мѣрѣ около 1595 г. въ дѣлѣ Короткихъ упоминается, что нѣкоторые изъ имѣній въ этой мѣстности достались имъ отъ Ладыжинскихъ. Данилъ Короткій былъ владѣльцемъ



громадныхъ пространствъ надъ рѣками Бугомъ, Собью и Сильницею на нѣсколько десятковъ миль кругомъ, съ ключомъ ихъ—м. Ладъжиномъ. Въ началѣ XVI в. родъ князей Короткихъ прекратился; половина имѣній перешла по женской линіи къ двумъ дочерямъ Богуша Короткаго: Дакшѣ, женѣ Юхиа Красносельскаго, и Марушѣ, женѣ Романа Житынскаго; другая же половина имѣній была продана бездѣтнымъ Григоріемъ Короткимъ Брацлавскому воеводѣ, князю Янушу Збаражскому. Но раздѣлъ этихъ имѣній начался только по смерти Григорія Короткаго между князьями Збаражевыми—съ одной стороны и сыновьями Красносельской и п. Кондратовой-Козаровой (по Житынскимъ)—съ другой стороны. Въ этомъ дѣлѣ упоминается еще сестра Красносельскихъ, Евдокія, жена Семена Слушча. Съ этого времени начинается судебный процессъ между наследниками, который продолжался до начала XIX в. Сыновья Януша Збаражскаго Георгій и Криштофъ умерли бездѣтными, а потому имѣнія ихъ вмѣстѣ съ Л. перешли къ родственникамъ, князьямъ Вишневецкимъ. Въ 1651 г. два сына Януша Вишневецкаго Дмитрій-Георгій и Константинъ раздѣлили между собою вѣстѣдство пополамъ, причѣмъ Ладъжинскій ключъ достался первому. Но это было уже въ пору начавшихся смуть при Богданѣ Хмѣльницкомъ, которая выдвинули Ладъжинъ на историческую сцену послѣ 4-вѣковаго скромнаго его существованія. Въ 1648 году одинъ изъ казачьихъ загоновъ, подъ начальствомъ полковника Ганжи, овладѣлъ Л., и послѣ разныхъ нецѣловѣкихъ вадъ шлыхтою, казаки собрали всѣхъ евреевъ, связали ихъ и, сложивъ на дугу, предложили имъ принять христіанство; когда же евреи отказались отъ этого, то были перерѣзаны всѣ до одного. Въ слѣдующемъ 1649 году Л., по Зборовскому договору, присоединенъ былъ къ гетманской области и назначенъ сотеннымъ городомъ Уманскаго полка. Въ 1652 г. опять открылись непріязненные дѣйствія Богдана Хмѣльницкаго противъ поляковъ, поводомъ чего послужило уклоненіе союзника Польши, молдавскаго господаря Василія Лунула, отъ исполненія обѣщанія своего выдать свою дочь Локсидру за гетманскаго сына Тимофея Хмѣльницкаго. Богданъ Хмѣльницкій рѣшилъ наказать Лунула и отправилъ противъ него съ сильнымъ отрядомъ самого жениха госкодаревны. По просьбѣ Лунула, польный гетманъ Калиновскій сталъ лагеремъ на берегу Буга, близъ м. Батого (уничтоженнаго съ устройствомъ военныхъ поселеній), недалеко отъ Л., чтобы преградить путь Тимофею. Но поляки были такъ самонадѣльны, что даже не укрѣпили своего лагеря и не развѣдали силъ непріятеля; въ довершеніе неудачи, въ день битвы съ казаками загорѣлись стоги сѣна въ польскомъ лагерѣ и обдѣлами сражающихся цѣлымъ моремъ пламени; поляки были разбиты на голову; много родовитыхъ магнатовъ погибло въ бою, въ томъ числѣ самъ гетманъ и его сынъ. Въ 1670 г. Л. подчинился украинскому гетману Дорошенку, не ладившему съ поляками; послѣдніе послали подъ Л. отрядъ войска подъ начальствомъ гетмана Яна Собѣскаго въ 1671 году и заняли это мѣстечко, но въ слѣдующемъ году Дорошенко, поддерживаемый турками, снова овладѣлъ Л., хотя и не надолго, потому что въ 1673 году преданный Россіи гетманъ Самойловичъ успѣлъ отнять его у Дорошенка, оставивши въ Ладъжинскомъ замкѣ 5000-ый отрядъ казаковъ подъ начальствомъ храбраго полковника Мурашка. Дорошенко обратился за помощью къ Турціи; султанъ послалъ къ Л. отрядъ подъ начальствомъ своего сына, но послѣднему здѣсь не повезло; онъ попалъ въ плѣнъ къ казакамъ и, по приказанію Мурашка, обезглавленъ вмѣстѣ съ другими знатнѣйшими



Гайсинскій у. 3 окр.

турками, бывшими въ его отрядѣ. Султанъ поклялся жестоко отплатить Ладыжинцамъ за смерть сына; съ громадною арміею онъ осадилъ въ Л. небольшой казацкій отрядъ, но Мурашко, не ждавшему себя пощады, удалось отбить 11 приступовъ непріятеля. Наконецъ, изнуренные Ладыжинцы, безъ вѣдома Мурашка, по рѣшили отдать себя на волю непріятеля, но желанной пощады не получили; Мурашко же заперся въ замкѣ и продержался еще двѣ недѣли; силы казаковъ истощались; жезлая пробить себѣ дорогу изъ замка, они все погибли въ вылазкѣ, а схваченный Мурашко, по повелѣнію султана, былъ привязанъ къ лошадинымъ хвостамъ и пущенъ на полю: Л. былъ разрушенъ и сожженъ. Скоро мѣстечко опять отстроилось и стало ареною кровавыхъ столкновеній окрестнаго населенія съ поляками. Уже въ 1703 г. оно было взято польскимъ гетманомъ Сенявскимъ, который занялся очищеніемъ Подолія отъ шаякъ бунтовавшихъ крестьянъ и казаковъ: онъ осадилъ въ Л. казацкаго полковника Абазита; послѣдній былъ схваченъ здѣсь и казненъ. Въ половинѣ XVIII в. въ окрестности Л. служили притономъ гайдамаковъ, которые кочевали курчавами по здѣшнимъ лѣсамъ и грабили населеніе. Только къ концу этого вѣка, съ общимъ умиротвореніемъ края, мѣстечко превращается въ мирное поселеніе; напоминая о своей минувшей роли разрушающимся укрѣпленіямъ да множествомъ могилъ-бургановъ, несопряженныхъ собою Ладыжинскія поля. Въ 1775 г. Л. находился во владѣніи Потоцкихъ; въ это время въ немъ числилось едва 180 домовъ, а въ предмѣстьѣ—98. Послѣдній польскій король Станиславъ-Августъ Понятовскій, грамотою отъ 30 ноября 1790 г., позволялъ помѣщику Северину Потоцкому, коронному врачю, завести здѣсь ярмарки; одну—на второй день Рождества Христова, а другую—на слѣдующій день послѣ праздника Божьего Тѣла; обѣ ярмарки должны были продолжаться по 4 недѣли каждая. Около 1805 г. Л. достался Собанскому, а въ 1832 г. былъ конфискованъ въ казну и переданъ въ вѣдѣніе начальства военныхъ поселеній, числясь до 1859 г. въ 3 округѣ Кіево-Подольскаго военнаго поселенія, а съ этого года—во 2 округѣ южныхъ поселеній. Въ 1866 г. крестьяне Л. подняли вѣдѣнію гражданскаго начальства, а въ 1871 г. надѣлены землею. Памятнымъ событіемъ для Ладыжинскаго населенія служить посѣщеніе этого мѣстечка Императоромъ Александромъ I во время маневровъ войскъ въ 1825 г. Выдающимся лицомъ среди населенія былъ крестьянинъ Іосифъ Джанюкъ, служившій 40 лѣтъ волостнымъ старшиною и 30 лѣтъ церковнымъ старостою, человекъ умный и религіозный, строитель каменнаго храма, имѣвшій счастье представляться двумъ Государямъ—Николаю I и Александру II, награжденный нѣсколькими золотыми и серебряными медалями, здѣсь умершій и похороненный на погостѣ устроеннаго имъ храма. Православнаго населенія въ Л. числится цыкъ 920 м. и 940 ж., въ томъ числѣ 22 д. мѣщанскаго сословія; кромѣ того, есть католики до 100 д. об. п. и евреи около 200 семействъ. Прихожане—все малороссы, присоединившіеся къ православію изъ уни въ 1794 г. вмѣстѣ съ своимъ священникомъ Іоанномъ Трохимовичемъ. Главное занятіе жителей—земледѣліе, но многіе работаютъ въ окрестныхъ лѣсахъ и на желѣзной дорогѣ, а также занимаются извозомъ; въ общемъ населеніе живетъ зажиточно. Есть преданіе, что на лѣвой сторонѣ р. Буга, въ полуверстѣ къ сѣверу отъ мѣстечка, былъ густой боръ (теперь тамъ пахатное поле), среди котораго находился православный мужской монастырь, отчего урочище это до сихъ поръ извѣстно подъ именемъ „монастырища“, но не осталось ни письменныхъ, ни другихъ ка-



кихъ-либо памятниковъ, напоминающихъ объ этомъ монастырѣ (Тр. Ком. в. V стр. 317). До постройки нынѣшняго храма въ Л. была ветхая, малозначительная, трехкуольная деревянная церковь въ честь Успенія Бож. Матери, построенная, по свидѣтельству надписи на церковныхъ дверяхъ, въ 1721 г. тѣмъ же прихожанъ. Съ разрѣшенія военного начальства, эта церковь была разобрана въ 1854 г. и продана, а деньги употреблены на постройку новаго храма; мѣсто престола старой церкви отмѣчено желѣзнымъ крестомъ на каменномъ пьедесталѣ. Нынѣшнй Св.-Успенскій каменный, совмѣстно съ колокольнею, однокуольный, крестовидный храмъ заложенъ въ 1851 г., а оконченъ въ 1854 г.; онъ сооруженъ въ византійскомъ стилѣ, имѣетъ въ длину 38 арш. и въ ширину 24 арш., и по внутренней и внешней своей отдѣлкѣ, а также красотѣ иконостаса, принадлежитъ къ лучшимъ храмамъ Подолія. Стоимость его свыше 20.000 р., не считая безмѣдно отпущеннаго казною деревяннаго матеріала и кирпича. Въ фондъ на постройку храма военное начальство разрѣшило обществу закладывать 10 десятины земли въ теченіе 1846—1851 гг., получать въ продолженіе 5 лѣтъ арендный доходъ съ 5-ти казенныхъ мельницъ и др. статьи дохода. Иконостасъ—четырёхъ-русный, замѣчательно искусной работы и изысканной рѣзьбы, съ иконами академической живописи. Церковный полъ составленъ изъ узорчатыхъ чугуныхъ плитъ. Въ храмѣ есть мѣсто чтимаго икона, копия Четвертиновской чудотворной иконы Божіей Матери (с. Четвертиновка Гайс. у.). На мѣсто ея обрѣтенія, на Ладыжинскихъ сѣнокосныхъ участкахъ при р. Бугѣ, противъ с. Губника, на мѣстѣ д. Струтона, уничтоженной военно-поселенческимъ начальствомъ, устроена часовня надъ колодеземъ, который славится среди населенія какъ целебный. Съ незапамятныхъ временъ къ этому колодезю ежегодно въ 10-ю пятницу стекается множество богомольцевъ (отпущетъ); вода же въ этотъ день бываетъ крестный ходъ изъ обѣихъ Ладыжинскихъ церквей для освященія воды и служенія молебновъ и акафистовъ. Кроме того, въ храмѣ есть икона св. Андрея Критскаго, пріобрѣтенная въ память спасенія Царской Семьи при крушеніи поѣзда 17 окт. 1888 г. Причтовая постройка есть всё,—священническія прочныя, а псаломщическія—ветхія; кроме того, есть ветхій деревянный домъ и новый съ желѣзною крышею,—которые сдаются въ наемъ, а плата поступаетъ въ пользу церкви. Приходскими священниками въ Л. были: въ 1775 г. Василій Намута, ревностный уніатъ, участвовавшій въ „гвалтовномъ“ отнятій православной церкви въ с. Уляницѣ; съ 1780 г. дьякъ Иванъ Трохимовичъ, присоединившійся въ 1794 г. къ православію, бывшій впоследствии протоіереемъ Гайсинскаго собора; затѣмъ сынъ его Іоаннъ Трохимовичъ, бывшій первоприсутствующимъ Гайсинскаго Духовнаго Правленія и настоятелемъ Гайсинскаго собора; съ 1834 года по 1876 годъ Іустъ Іоанновъ Трохимовичъ, братъ предшественника, строитель нынѣшняго Ладыжинскаго храма, очень ревностный пастырь, оставившій по себѣ лучшую память въ приходѣ; при немъ Ладыжинскій причтъ получилъ право пользоваться процентами съ капитала въ 1000 руб., выданнаго казною въ возмѣщеніе за отпущенную военно-поселенческимъ начальствомъ церковную землю. Церковной земли: усад. 2 д., пахат. и сѣнок. 33 д., хут. въ лѣсу 3 д. и островъ на р. Бугѣ  $\frac{1}{2}$  д.,—всего 38 $\frac{1}{2}$  д. Нѣкогда церковь въ Л. имѣла земли 135 дес. и два хутора съ фруктовыми садами, но при конфискаціи имѣнія у Собанскаго церкви оставлено было только 33 дес. Во время существованія въ Л. военного поселенія, здѣсь была



школа для поселенскихъ дѣтей и кантонистская для солдатскихъ дѣтей; въ 1859 г. открыта церк.-прих. школа священникомъ Густомъ Трохимовичемъ, преобразованная сначала (въ 1871 г.) въ одноклассное министерское училище, а потомъ въ 1896 г. — въ двухклассное народное училище; кромѣ того, съ 1897 г. существуетъ школа грамоты для дѣвочекъ. Въ 1896 году въ Л. Попечительствомъ о народной трезвости открыта чайная и при ней читальня. — Рим.-католическій каменный костелъ въ честь Успенія Пресв. Дѣвы построенъ на средства Собанскихъ въ 1823 г. на мѣстѣ деревянной каплицы, сооруженной въ 1797 году на средства Северина Потоцкаго; прихожанъ къ нему 878 д. об. п. На кладбищѣ р.-кат. каплица, построенная въ 1851 году.

О Ладзынѣ см. Пол. Кн. Вѣд. 1862 г. № 24; Slowo. geogr. V. 569.

458. **Лукашовка** с. — расположено на правомъ берегу рѣчки Сильница, припадении въ нее незначительнаго ручья, который дѣлитъ село на двѣ части; къ с.-в. находится въ 5 вер. м. Ладзынѣ съ почт.-телегр. отдѣленіемъ, а въ 2-хъ в. полустанокъ „Ладзынѣ“ Уманской ж.-д. линіи. Климатическія условія мѣстности, богатой растительностью и ключевой водою, благопріятствуютъ здоровью населенія. Почва съ сѣв. и восточной стороны села — песчаная, съ небольшою примѣсью чернозема и глины, малоплодородная, а съ южной и западной стороны — преимущественно черноземная, съ незначительною примѣсью песку и глины, довольно урожайная. По преданію, Л. возникла среди росшихъ здѣсь обширныхъ лѣсовъ и первоначально называлась „Шепшика“, такъ какъ на этомъ мѣстѣ росло много шиповника, но простонародному — „шипшны“; заселилась бѣглецами изъ окрестныхъ селъ въ смутное время безпрерывныхъ войнъ казаковъ съ поляками; теперь это названіе сохранилось только на одной части села. Другія части называются: Адашица, Коваливка, Тарабанька и Курача-Слобода. Нѣкогда Л. принадлежала Замойскамъ, латвямъ Потоцкимъ, а съ 1810 г. — Собанскимъ; въ настоящее время составляетъ собственность графа Феликса Людвиновича Собанскаго. Прихожанъ малорусской народности, крестьянскаго сословія числится 657 м. и 609 ж.; кромѣ того, есть еврей, въ количествѣ нѣсколькихъ душъ, и католики — 15 м. и 13 ж. Главное занятіе населенія — хлебопашество и скотоводство, а подспорьемъ служитъ садоводство, подонные заработки и шовель. Въ 1895 г. нѣсколько семействъ переселилось изъ Самарскую губ. и одно — въ Акмолинскую область, а въ настоящее время готовится переселеніе еще нѣсколькихъ семействъ въ область войска Донскаго. До постройки нынѣ существующаго храма въ Л. была деревянная однокупольная церковь въ честь Покрова Пресв. Богородицы, съ отдѣльною при ней колокольнею, построенная въ 1776 г. старaniemъ прихожанъ и мѣстнаго священника Теодора Мироновича. По преданію, на томъ мѣстѣ раньше было кладбище съ деревянною каплицею (часовнею), построенною изъ росшаго здѣсь же лѣса; отъ нея до сихъ поръ сохранилось двѣ иконы — св. Николай и св. великомуч. Варвары. Старая церковь, замѣнившая собою эту часовню, просуществовала до 1895 г.; въ этомъ году разобрана, а старое церковное вошло въ составъ священнической усадьбы. Еще въ 1879 г. крестьяне вымѣняли на часть полеваго нагѣла участокъ помѣщичьей земли и здѣсь, заложивъ новую Св.-Покровскую церковь совместно съ колокольнею, деревянную, однокупольную, подъ желѣзною крышею, освященную въ 1889 г.; стоимость постройки, произведенной на средства прихожанъ, 12,000 руб. Иконостасъ перенесенъ былъ изъ старой церкви, четырехъ-русный, но въ настоя-



шее время замѣненъ новымъ. Церк. земля 59 д. 1854 с., въ томъ числѣ усад. 4 д. 450 с., пах. въ 3-хъ смѣн. 39 д. 264 с. и смѣн. 16 д. 1140 с. Священническія постройки ветхи, а исаломническія сооружены въ 1889 г. на средства помѣщика Собанскаго, но всѣ эти постройки до сихъ поръ не окончены. Церк.-прих. школа существуетъ въ М. съ 1868 г., но правильную постановку получила только съ 1895 г., когда для нея выстроено собственное помѣщеніе изъ матеріала старой церкви.

459. **Маньковка с.**—расположено на гористомъ, частью скалистомъ берегу р. Буга, въ 2-хъ вер. отъ границы Брацлавскаго у., въ 10 вер. къ с.-з. отъ м. Ладыжна, гдѣ почт.-телегр. отдѣл., и въ 22 вер. отъ ж.-д. ст. „Гайсинъ“ Уманской вѣтви. Съ сѣвера къ М. примыкаетъ большой лѣсъ, икогда занимавшій и мѣстность самаго села, о чемъ свидѣлствуютъ остатки лѣсныхъ породъ въ крестьянскихъ садахъ, которыми изобилуетъ село. Среди села возвышается курганъ, сливающій въ народѣ подъ названіемъ „замчица“, и другой съ такою же названіемъ—въ концѣ села; есть еще два кургана въ лѣсу, примыкающемъ къ М. Выгодныя гигіеническія условія, въ какихъ находится М., сказываются въ отсутствіи здѣсь какихъ-бы то ни было эпидемическихъ заболѣваній. Почва преимущественно черноземная, но изрѣдка и песчаная. По преданію, село первоначально называлось „Маненькіе-Хутора“. Съ теченіемъ времени первоначальное названіе поселенія постепенно измѣнилось въ нынѣшнее—„Маньковка“. По разсказамъ старожиловъ, въ прошломъ вѣкѣ въ Маньковскомъ лѣсу жилъ и подвизался какой-то инокъ Іаковъ, устроившій тамъ три келіи, слѣды которыхъ видны понынѣ; одна изъ нихъ служила ему молельнею, другая—жильемъ, а третья—кладовою. Инокъ самъ совершалъ богослуженіе, даже имѣлъ колоколь, который теперь находится на приходской колокольнѣ, а въ свободное время занимался рыбною ловлею въ р. Бугѣ (указываютъ камень, на которомъ онъ обыкновенно сидѣлъ, подъ названіемъ „Пустышничова скала“), изготовленіемъ деревянной посуды и веретенъ. Съ людьми отшельникъ избѣгалъ встрѣчъ; въ определенномъ мѣстѣ при дорогѣ онъ обыкновенно складывалъ предметы своихъ работъ, а крестьяне взамиръ этого оставляли ему здѣсь провизію или деньги. Слухъ объ отшельникѣ распространился среди окрестныхъ поселеній и создалъ ему славу подвижника. Когда инокъ Іаковъ скончался въ заранѣ приготовленномъ для себя гробу и выкопанной могилѣ, почитатели его закрыли послѣднюю и поставили на ней деревянный крестъ; сюда ежегодно до настоящаго времени совершается, по просьбѣ крестьянъ, крестный ходъ въ Троицынъ день для молитвы объ упокоеніи души инока Іакова. Первый приходской храмъ въ М. былъ построенъ стараніемъ священника Григорія Кульчицкаго и прихожанъ въ честь Успенія Бог. Матери. Богослуженіе въ немъ совершалось до 1872 г., пока не былъ замечателъ вслѣдетіе крайней ветхости. Для постройки новаго храма отведено было новое мѣсто и заготовленъ каменный матеріалъ; постройка имѣла быть произведена на средства помѣщика Собанскаго, но послѣдній забрала весь матеріалъ на постройку плотины на р. Бугѣ и мельницы. Въ 1880 г. въ М. командированъ былъ архитекторъ, который осмотрѣлъ старую церковь и высказалъ, что въ ней еще можно совершать богослуженіе, если снять купола и замѣнить ихъ двухскатною крышею. Требуемый ремонтъ произведенъ, церковь была распечатана и въ ней совершалось богослуженіе до 1888 г., т. е. до освященія новаго храма; въ 1890 г. она разобрана, изъ матеріала ея построена церк.-прих. школа, в мѣсто престола обозначено каменнымъ крестомъ. Новая



Гайсинскій у. 3 окр.

Св.-Успенская деревянная церковь сооружена на средства прихожанъ въ центрѣ села, совместно съ колокольнею, однокупольная, крестовидная, стоимостью въ 8.000 р. Иконостасъ перенесенъ изъ старой церкви, четырехъ-ярусный. Въ приходѣ дольше другихъ священствовалъ Іаковъ Годинскій—съ 1795 г. по 1830 г., здѣсь умершій и похороненный на приходскомъ кладбищѣ; послѣ него священники мѣнялись часто, и подолгу приходъ находился въ наблюденіи сосѣднихъ священниковъ. Населеніе М. состоитъ изъ крестьянъ-ялдороссовъ, православнаго исповѣданія, за исключеніемъ одного католическаго семейства; численность ихъ въ 1898 г. 500 м. и 484 ж. Главное занятіе населенія—хлѣбопашество; значительная часть крестьянскихъ земель лежитъ на низменномъ берегу р. Буга, который во время весеннихъ разливовъ удобряетъ поле своимъ иломъ, способствуя богатому урожаю конопли и капусты. Многіе крестьяне не имѣютъ земли и промышленяютъ рыболовствомъ, извозомъ, воденными работами у помѣщиковъ, плотничествомъ, столярствомъ и сапожничествомъ. Церк. земля 56 д. 386 с., въ томъ числѣ усад. 2 д. 2087 с., пах. 31 д. 1330 с., сѣн. 13 д. 330 с., подъ хут. и лѣсомъ 8 д. 996 с. и капустника надъ Бугомъ 443 с. Причтовья помѣщенія предложены новыя, на что отпущено изъ суммъ по зем. сбора 1400 р. Съ 1862 г. въ М. была школа грамоты, преобразованная въ 1890 году въ церк.-приходскую и помѣщаящаяся съ 1894 г. въ собственномъ зданіи.

460. **Метановка с.**—расположено на двухъ покатыхъ берегахъ рѣчки Суры, праваго притока р. Буга, въ 8 вер. на ю. отъ м. Соболевки съ почт. отдѣл. и въ 20 вер. отъ ж.-д. ст. „Гайсинъ“ Уманской вѣтви. Рѣчка, вслѣдствіе постоянного засоренія ея русла иломъ, разливаются возлѣ села, образуя лужи стоячей воды, загрязненной отбросами Соболевскаго сахарнаго завода; эти лужи загниваются, заражаютъ своимъ зловоніемъ воздухъ, особенно въ прирѣчной части села, и служатъ источникомъ частыхъ заболѣваній среди мѣстнаго населенія. Почва—плодородный черноземъ. По преданію, М. образовалась изъ двухъ поселеній, лежавшихъ по обѣимъ сторонамъ рѣчки Суры, посреди росшихъ здѣсь большихъ лѣсовъ, въ которыхъ укрывались во времена гайдамацкихъ крестьянне окрестныхъ селъ. Въ XVIII в. одна изъ гайдамацкихъ ватагъ устроила здѣсь, въ центрѣ теперешняго села, укрѣпленіе въ видѣ четырехугольника около 1000 кв. саж., обнесеннаго землянымъ валомъ, и сюда спасалась отъ преслѣдованія польскихъ войскъ. Говорятъ, что одинъ отрядъ Ладзжанскаго гарнизона, неожиданно наткнувшійся здѣсь на гайдамацкое укрѣпленіе, потерпѣлъ совершенное пораженіе, но во время этой битвы погибъ и предводитель гайдамацкой ватаги Метанъ, сподвижникъ Гоцты, отъ котораго получило свое названіе и это поселеніе. Метановскій приходъ изъ уніи присоединился къ православію въ 1794 г. вмѣстѣ съ своимъ священникомъ Саввою Тутешичемъ. Поселеніе входило въ составъ имѣній графовъ Потоцкихъ и нынѣ принадлежитъ Константину Конст. Потоцкому. Прихожанъ, принадлежащихъ къ малорусской народности и крестьянскому сословію, теперь числится 1038 м. и 1114 ж. Нынѣ существующая церковь построена въ 1760 г. и освящена въ честь Успенія Пресв. Богородицы; она—деревянная, первоначально трехкупольная, съ отдѣльною колокольнею. Въ 1844 г. храмъ былъ покрытъ жезью, а въ 1860 г. на средства прихожанъ, съ пособіемъ графини Потоцкой, капитально ремонтированъ: изъ трехкупольнаго передѣланъ въ однокупольный, совместно построена новая колокольня и пристроены два боковыхъ придѣла, ризница и пономарня. Трехъ-ярусный иконо-



стась окрашенъ масляными красками и обновленъ въ 1870 г.; нынѣ предложена постройка новаго храма. Судя по тому, что при церкви сохранились презенты еще съ 1745 г., можно полагать что теперешняя церковь въ М. не есть первая, но о предшествующемъ ей храмѣ не сохранилось никакихъ воспоминаній. Приходскихъ кладбищъ два: ураздненное старое—въ 150 саж. отъ церкви и недавно отведенное—въ 220 саж.; кромѣ того, по рассказамъ жителей, есть кладбище въ дѣсу, гдѣ похоронены умершіе отъ чумы. Изъ приходскихъ священниковъ известны только служившіе въ М. въ XIX в.: Савва Тутевичъ съ 1796 по 1805 г., зять его Іеремія Обланскій съ 1805 по 1842 г., адѣсь же и умершій въ 1845 г.; затѣмъ, Стефанъ Ногорецкій, зять предѣвника, служившій до 1882 г., умершій заштатомъ въ 1888 г., оставившій по себѣ лучшую память среди прихожанъ. Церковной земли 62 д. 1290 с., въ томъ числѣ усад. 2 д. 239 с., пах. въ 3-хъ смѣн. 46 д. 317 с., сѣн. 12 д. 174 с. и зявады 2 д. 560 с. Причтовая постройка и дома ветхи. Церк.-прих. школа съ 1865 г.; помѣщается съ 1870 г. въ здании ураздненнаго волостнаго правленія, но въ настоящее время изыскиваются средства на постройку новаго школьнаго помѣщенія.

461. **Орловка** с.—расположено на излучинѣ между двухъ овраговъ, которые служатъ руслами двухъ незначительныхъ ручьевъ—„Мочулки“ и „Холодной-Воды“. На с.-з. отъ О. въ 8 вер. находится в. Соболевка съ почт. отдѣл., а на с.-в. въ 12 вер. ж.-д. ст. „Кубличъ“ Уманской вѣтви. Гигіеническія условія мѣстности благоприятствуютъ здоровью, что подтверждается незначительнымъ процентомъ смертности среди населенія даже во время эпидемій. Почва—черноземная, а мѣстами суглинчатая. Существуетъ преданіе, будто это поселеніе возникло на мѣстѣ существовавшаго здѣсь мѣстечка, разрушеннаго татарами. Имѣніе принадлежитъ въ настоящее время графу Константину Ковет. Потоцкому. Населеніе О. состоитъ изъ крестьянъ-малороссовъ, между которыми проживаетъ до 10 д. мѣщанъ; всѣ они православнаго вѣроисповѣданія, числомъ 1024 м. и 1008 ж.; католиковъ только 3 м. и 4 ж., принадлежащихъ къ штату служащихъ въ помѣщичьей экономіи. Въ 1887 г. около 100 д. крестьянъ об. п. выселились изъ О. въ Херсонскую и Самарскую губ. Главное занятіе жителей—земледѣіе, а вспомогательными служатъ заработки въ помѣщичьей экономіи и дѣсахъ и въ Херсонской губерніи; ремесленниковъ—плотниковъ, столяровъ и кузнецовъ—въ приходѣ не болѣе 10 д. Приходской деревянный храмъ въ честь св. великомуч. Дмитрія, съ отдѣльною колокольнею, построенъ въ 1750 г. (по некоторымъ церковнымъ документамъ годъ постройки его показанъ то 1756, то 1757). Въ 1854 г. на средства прихожанъ и пособіе отъ помѣщицы графини Александры Потоцкой церковь расширена пристройкою двухъ боковыхъ прѣделовъ, а въ 1876 г. къ ней пристроена деревянная колокольня, и самый храмъ изъ трехкупольнаго передѣланъ въ однокупольный. Одноярусный иконостасъ обновленъ въ 1870 г. Приходское кладбище, по счтнн малаго холернаго,—одно старое, въ разстояніи не болѣе  $\frac{1}{4}$  вер. отъ церкви, почти въ самомъ селѣ. Приходскими священниками въ О. съ конца XVIII в. были слѣдующія лица: Романъ Морозовскій или Морозовскій, по рожденію католикъ, бывший сначала униатскимъ парохомъ, потомъ съ 1773 г. присоединившійся къ православію, въ 1780 г. ошеть совратившійся въ унию (Тр. Ком. V, 138—139), а въ 1797 г. подписывавшійся уже православнымъ священникомъ; съ 1803 по 1806 г.—сынъ его Ксенофонтъ Морозовскій. Церк. земли 57 д. 2381 с., въ томъ числѣ усад. 2 дес.



Гайсинскій у. 3 окр.

568 с., пах. въ 3-хъ смѣн. 42 д. 2145 с. и смѣн. съ левад. и ставиц. 12 д. 2068 с. Причтовья помещенія возведены въ 1895—1896 гг. на суммы позем. сбора и на мѣстныя средства. Съ 1862 г. существовала въ О. школа грамоты, преобразованная въ 1891 г. въ церк.-прих.; помещается въ здании уезднаго волостнаго правленія.

462. **Паланка** с.—расположено въ 6 в. въ с.-з. отъ м. Ладыжинна съ почт.-телегр. отдѣл. и въ 8 в. отъ полустанка того же имени Уманской ж.-д. линіи. Село занимаетъ узкую глубокую долину съ наклономъ къ сѣверу, гдѣ въ одностороннемъ разстояніи протекаетъ р. Бугъ. Почва въ самомъ селѣ черноземная, а на окружающихъ поляхъ песчано-черноземная или песчаная. П. возникла около половины XVIII в. среди лѣсовъ, росшихъ на этомъ мѣстѣ и укрывавшихъ ватаги гайдамаковъ, которые считаются первыми поселенцами этого села. Владѣльцемъ поселенія въ XVIII в. былъ Янъ-Якубъ Замоискій, воевода Смоленскій, который назначилъ въ 1751 г. фундушъ для Паланской церкви; тогда же были назначены сюда и первый священникъ Тимофей Захаріевичъ. Въ XIX в. П. входила въ составъ Ладыжинскаго ключа имѣній Михаила Собанскаго, а въ настоящее время принадлежитъ Феликсу Людвиновичу Собанскому. Православныхъ прихожанъ малорусской народности, крестьянскаго сословія, числится 797 м. и 833 ж.; католиковъ 13 д. об. п. и еврейвъ 6 д. Въ теченіе послѣдняго десятилѣтія изъ П. выселилось въ Херсонскую губ. около 10 крестьянскихъ семействъ на зарекомендованныя тамъ земли, но полевые наделы свои въ с. Паланкѣ они сохраняютъ за собою. Главною занятіе населенія—хлѣбопашество; почти вся часть прихожанъ ежегодно расходится на заработки въ Херсонскую и Бессарабскую губ. или на всѣднія свекловичныя плантаціи; ремесла почти никто не знаетъ. Цѣль существующая Св. Николаевская деревянная церковь построена стараніемъ прихожанъ и перваго приходскаго священника Тимофея Захаріевича въ 1751 г.; этотъ храмъ—первый въ приходѣ, трехкупольный, съ отдѣльно стоящею каменною колокольнею, съ четырехъ-прущанымъ стариннымъ иконостасомъ. Въ 1895 г. совершена закладка новой церкви, которая теперь уже готова. Въ теченіе 150 лѣтъ въ П. смѣнилось только пять священниковъ, при чемъ до 1879 г. (т. е. за 128 лѣтъ) ихъ было только три.—каждый не менѣе 38 лѣтъ на одномъ мѣстѣ. Первымъ священникомъ былъ строитель нынѣшняго храма Тимофей Захаріевичъ—съ 1751 г.; въ 1796—1842 г. Карлъ Лозинскій, въ 1843—1879 г. Юсіфъ Колтоновскій. Церк. земли: усад. 3 д. 242 с., пах. въ 3-хъ смѣн. 38 д. 316 с., смѣн. 15 д. 485 с., подмета надъ р. Бугомъ 1 д. 442 с., подмета надъ р. Сильницею 3 д. 750 с. и хут. 4 д. 400 с.,—а всего 65 д. 235 с. Причт. постройки ветхи. Съ 1859 г. была въ приходѣ школа грамоты, которая преобразована въ 1893 г. въ церк.-прих.; помещается въ собств. зданіи, построенномъ въ 1880 году.

463. **Петрашовка** с.—расположено на низменныхъ берегахъ рѣчки Сухой-Тѣмы, въ 4-хъ вер. отъ впаденія ея въ р. Бугъ. Село раздѣляется на 4 части, которыя получили свое названіе отъ фамилій первыхъ поселенцевъ каждой изъ нихъ; центральная, самая старая часть, называется Петрашовкою, восточная—Фарионовкою и рядомъ съ нею Прадановка, а западная, застроенная съ 1790 г.,—Ганбивка. Поселеніе возникло въ первой половинѣ XVIII в. и до настоящаго времени составляетъ владѣніе графовъ Потоцкихъ. Къ с. отъ П. находится въ 10 вер. м. Соболевка съ почт. отдѣл.; ближайшая ж.-д. станица „Гайсинъ“ въ 18 вер. Православнаго населенія въ приходѣ 807 м. и 820 ж.; кромѣ того, проживаетъ



8 м. и 12 ж. евреевъ. Прихожане принадлежать къ малорусской народности, крестьянскому сословію; занимаются преимущественно земледѣліемъ. Приходская Св.-Николаевская церковь совместно съ колокольнею построена на средства прихожанъ въ 1889 г. и освящена преосвященнымъ Донатомъ въ 1890 г. Она зданіемъ деревянная, однокупольная, крытая жестию. Новый трехъ-ярусный иконостасъ вставленъ въ 1890 г.; иконы писаны на цинковой жести. Старая приходская церковь, также Св.-Николаевская, существовала до 90-хъ годовъ; это былъ первый въ приходѣ храмъ, деревянный, сооруженный на средства прихожанъ еще въ 1754 г. Въ 1895 г. она разобрана и изъ части матеріала построена на кладбищѣ часовня. Священникомъ при церкви въ 1758 г., какъ видно изъ надписи на старомъ богослужебномъ часословѣ, былъ Феодоръ Борецкій, первый настоятель въ П. Кладбище отстоитъ отъ церкви на 1715 саж.; воокъ него есть два старыхъ упраздненныхъ кладбища. Церковной земли 72 д. 786 с., въ томъ числѣ усад. съ левад. 5 д. 170 с., пах. 47 д. 1252 с. и сѣнок. съ левад. 19 д. 1764 с. Причтовые помѣшенія запроектированы съ 1897 г. новыя. Въ 1862—1879 гг. существовала въ П. церк.-прих. школа, преобразованная затѣмъ въ министерское одноклассное народное училище; кромѣ того, съ 1898 г. открыта школа грамоты для дѣвочекъ.

464. **Поборка с.**—расположено на плоскогорьи, перерѣзываемомъ двумя незначительными ручьями, которые среди села сливаются въ одну рѣчку Самецъ, иначе Сухая-Тыма, лѣвый притокъ р. Буга. Къ с.-в. въ 5 вер. находится м. Соболевка съ почт. отдѣл., а въ 9 вер. ж.-д. ст. „Гайсинъ“ Уманской вѣтви. П. считается отдѣльнымъ приходомъ съ самостоятельной церковью еще въ половинѣ XVIII в., но время образованія самого поселенія неизвестно. Оно входило въ составъ помѣстій графовъ Потоцкихъ и въ настоящее время принадлежит графу Константину Констант. Потоцкому. Населеніе состоитъ только изъ православныхъ крестьянъ-малороссовъ, земледѣльцевъ, числомъ 1089 м. и 1079 ж.; часть ихъ (свыше 50 д.) принадлежала къ бывшимъ однодворцамъ, которые впоследствии приписались къ крестьянскому обществу. Нынѣ существующая въ П. деревянная трехкупольная подъ желѣзной крышею церковь построена въ 1763 г. и посвящена въ честь Покрова Пресв. Богородицы; отдѣльно отъ нея деревянная же колокольня. Иконостасъ въ храмѣ пяти-ярусный, обновленный позолотою и живописью въ 1871 г. Въ 1843 г. церковь расширена пристройкою къ ней сѣвернаго и южнаго приделовъ, пономарни и ризницы на средства помѣщицы графини Александры Потоцкой. Церковной земли 63 д. 485 с., въ томъ числѣ усад. 2 дес. 1819 с. Причтовые постройки и дома очень ветхи. Церк.-прих. школа, преобразованная изъ школы грамоты, существуетъ въ П. съ 1875 года.

465. **Скибицы с.**—расположено на границѣ Ольгопольскаго у., на лѣвомъ берегу р. Буга, въ 16 в. на ю. отъ м. Ладыжина и въ 6 вер. отъ ж.-д. ст. „Гайсинъ“ Уманской вѣтви. Рѣка Бугъ, омывая холмъ, на которомъ расположенъ церковный погостъ, поворачиваетъ на юго-востокъ къ с. Глубочку. Гранитная гряда, проходящая черезъ холмъ, на которомъ стоитъ церковь, на правый берегъ Буга къ дер. Мытковкѣ, преграждаетъ здѣсь теченіе рѣки порогами, которые заставляютъ ее широко разливаться и образовать бродъ, которымъ въ минувшіе вѣка пользовались военные отряды разныхъ народовъ. Кое-гдѣ разбросаны по окрестностямъ курганы. Климатическія условія С. спасаютъ населеніе отъ эпидемій, которыя рѣдко посѣщаютъ это село. Почва—частью песчаная, частью песчано-черно-



земная, кое-гдѣ обнажающая гранитную подпочву въ видѣ большихъ каменныхъ глыбъ, отъ которыхъ произошло самое названіе села („скиба“—глыба). Въ давнія времена, по народному сказанію, на мѣстѣ С. было большое мѣстечко „Красное Поле“, разрушенное татарами или турками. Какъ давно возникло нынѣшнее поселеніе—неизвѣстно, но уже въ 1744 г. здѣсь построена была церковь и существовать причтъ, что видно изъ жалобы прихожанъ на своего священника, занесенной въ 1759 г. Поселеніе принадлежало некогда Слуничамъ, потомъ — Собанскимъ, а въ XIX в.—Бловицкимъ; за участіе послѣдняго владѣльца изъ этого рода въ польскомъ мятежѣ въ 30-хъ годахъ, С. были конфискованы и переданы въ вѣдѣніе начальства военныхъ поселеній. Часть прихожанъ еще въ 30-хъ годахъ была переселена въ Балтскій у., въ сс. Трудубы, Дубинову, Секретарку и др.; остальные крестьяне въ 1840 г. переведены въ сосѣднее село Губинкѣ, гдѣ образовали военное поселеніе, а церковь и причтъ остались на прежнемъ мѣстѣ. Но въ 1842 г. церковь продана въ с. Богдановку Брацл. у., а причтовый надѣлъ отошелъ къ казеннымъ землямъ. Въ 1867 г. переселенцамъ въ Губинкѣ разрѣшено было возвратиться на старое селище, гдѣ они образовали поселокъ съ прежнимъ именемъ. Въ 1871 г. они построили здѣсь церковь и надѣлили ее землею, а въ 1885 году отчислились отъ Губинки въ самостоятельный приходъ. Въ настоящее время здѣсь числятся прихожанъ православнаго исповѣданія 487 м. и 504 ж. Всѣ они въ достаточной мѣрѣ надѣлены землею и живутъ зажиточно, бывъ дисциплинированы въ хозяйственномъ отношеніи начальствомъ военныхъ поселеній. Православная церковь въ С. построена была на средства прихожанъ въ 1744 г., деревянная, во имя св. Архистратига Михаила; въ 1842 г. она была упразднена военно-поселенческимъ начальствомъ и продана въ с. Богдановку Брацл. у. Когда въ 1867 г. переселенцамъ изъ С. позволено было вернуться изъ с. Губинки на свое старое селище, они перенесли съ собою сюда старую деревянную церковь изъ с. Губинки, такъ какъ тамъ была построена уже новая церковь. Въ 1868 г. они заложили, а въ 1871 г. окончили постройкою этотъ храмъ, посвященный, какъ и до разборки его, въ честь св. Параскевы-Питиницы, однокупольный, совместно съ колокольнею, на каменномъ фундаментѣ, съ желѣзной крышею; иконостасъ—пяти-ярусный, ветхій, потускѣвшій. Въ настоящее время она совершенно обветшала, вследствие чего предполагена постройка въ С. новаго храма, на что прихожанами собираются средства. Съ 1795 г. приходскимъ священникомъ въ С. былъ Кирилль Пашута, при которомъ прихожане воссоединились съ Православною Церковью; съ 1815 года былъ Іоаннь Завойчинскій, мѣстный уроженецъ, не мало потрудившійся для прихода и приобрѣтшій большое вліяніе на прихожанъ; послѣ него приходъ временно былъ упраздненъ. Церк. земли: усад. 1,5 д., пах. 29,62 д. и сѣн. 3,5а д. Причтовая постройка ветха. Церк.-прих. школа въ С. съ 1885 г.; запроектирована постройка собственнаго зданія подъ школу.

466. **Слобода-Ладужинская** с.—составляетъ предместье м. Ладужина, отдѣляющееся отъ него рѣчкою Сильницею. Съ восточной стороны оно омывается р. Бугомъ, въ которую противъ С.-Л. вливается р. Собь. Село лежитъ на обширной равнинѣ, испещренной ярами, богатой историческими воспоминаніями. Рѣчка Сильница служитъ природнымъ каналомъ для спуска всякихъ нечистотъ изъ мѣстечка и резервуаромъ для мытья шерсти и намачиванья конопли, и своею грязною водою, которая употребляется частью населенія для вѣтья, уничтожаетъ



вліяніе сравнительно благоприятныхъ условій этой мѣстности на здоровье жителей. Почва окрестныхъ полей преимущественно песчаная, по мѣстамъ глинистая и только кое-гдѣ песчано-черноземная. Вблизи села проходитъ Уманскія ж.-д. линіи съ полустанкомъ „Ладыжинъ“ въ 3 вер. Составляла одно поселеніе съ Ладыжиномъ. Слобода-Л. имѣла общую съ мѣстечкомъ судьбу въ минувшіе вѣка. До 1830 г. она составляла собственность Собанскихъ, а затѣмъ у послѣдняго владѣльца изъ этого рода, за участіе его въ польскомъ мятежѣ, была конфискована и передана въ вѣдѣніе начальства военныхъ поселеній. Въ 1844 г. изъ самостоятельнаго прихода она отдѣлана приписанымъ къ м. Ладыжину, и только въ 1890 г. опять возстановлена въ отдѣльный приходъ. Населеніе состоитъ изъ православныхъ крестьянъ-малороссовъ, по занятію—земледѣльцевъ, численностью 1164 м. и 1182 ж. Приходская Кресто-Воздвиженская церковь въ С.-Л. до 1815 г. была деревянная. Когда она сгорѣла, на мѣстѣ ея въ томъ году заложенъ каменный храмъ, до, за отсутствіемъ у прихожанъ денежныхъ средствъ, постройка затрулась на 26 лѣтъ и была окончена только въ 1835 г.; посвящена въ честь Воздвиженія Животв. Креста Господня; внѣшность храма—уніатскаго типа; онъ однокупольный, совместно съ колокольнею, съ двухъ-яруснымъ стариннымъ иконостасомъ. На церковномъ погостѣ устроено двѣ часовни; одна на могилѣ бывшаго военно-поселенческаго начальника въ Ладыжинѣ, генерала Афанасія Трофим. Демянскаго, а другая—на могилѣ полковника Парасковы Сахновской; здѣсь же нѣсколько надгробныхъ плитъ и каменныхъ памятниковъ. Въ 10-ю пятницу ежегодно бываетъ изъ приходской церкви крестный ходъ къ часовнѣ надъ колодеземъ на мѣстѣ уничтоженнаго поселенія Струтова (въ 6 вер.), гдѣ, по преданію, обрѣтена чудотворная икона Бож. Матери, находящаяся теперь въ церкви с. Четвертиновки; къ часовнѣ въ этотъ день бываетъ значительное стеченіе богомольцевъ, которые почитаютъ колодезь благодатнымъ. Приходское кладбище находится въ 1½ вер. отъ церкви; отведено въ 1893 г. взамѣнъ ураздненнаго стараго, которое отстояло отъ церкви не далѣе полуверсты. Церковной земли: усад. 1590 с., подъ погост. 735 с., пах. 30 д., сѣн. 4 д. 554 с. и неуд. сѣн. 1 д. 460 с.—всего 36 д. 939 с. Притч. помещенія прочны. Въ приходѣ существуетъ съ 1894 г. школа грамоты.

467. **Соболевка** м. —находится въ 25 вер. на ю. отъ уѣзднаго города и въ 10 в. отъ ж.-д. ст. „Гайсинъ“ Уманской вѣтви; расположено на небольшихъ возвышенностяхъ при рѣчкахъ Деркачѣ и Потребной (иначе—Свилярки и Сурди) и притокахъ—Прогарной, Мерцашовой и Головковой и раздѣляется на семь частей, которыя имѣютъ отдѣльныя названія: Старая-Соболевка, Гликовка, Черная-Гребля, Народновка, Венгерщина, Коверняговка и Ковтуловка. Будучи сначала селомъ, Соболевка признана мѣстечкомъ по указу Правит. Сената отъ 12 февр. 1859 г., которымъ разрѣшена ярмарка въ С. чрезъ каждыя двѣ недѣли. Въ мѣстечкѣ есть евр. синагога, волостное правленіе, почтовое отдѣленіе, аптека, 3 мельницы и съ 1868 г. сахарный заводъ; до 1810 г. здѣсь былъ еще селитренный заводъ, устроенный полковникомъ Майдановымъ; теперь это мѣсто составляетъ огородъ псаломщика. Населенія въ С. 3958 д. об. п. разныхъ исповѣданій, въ томъ числѣ православныхъ крестьянъ и мѣщанъ—2387 м. и 2476 ж., католиковъ 14 м. и 16 ж., лютеранъ 18 м. и 19 ж. и евреевъ 508 м. и 520 ж.; сверхъ того, къ Соболевскому же приходу принадлежатъ 400 д. муж. п. и 391 д. ж. п. (въ томъ числѣ 1 лютеранка) приписной деревни *Антоновки*—въ 2-хъ вер. къ сѣв. отъ С., на



Гайсинскій у. 3 окр.

берегу рѣчки Деркачки. По преданію, С. возникла на мѣстѣ существовавшего здѣсь большаго города Соболева съ двумя земляными укрѣпленіями, которыя были воздвигнуты Бугскими казаками для защиты края отъ вторженія степныхъ хищниковъ-татаръ. Затѣмъ городъ былъ разрушенъ и послѣ образовалось новое поселеніе уже съ именемъ Соболевки, которое, въ качествѣ обыкновеннаго села, вошло въ составъ помѣстій графовъ Потоцкихъ. Въ XVIII в., когда владѣльцемъ С. сдѣлался Викентій Потоцкій, и раньше—при его матери Еленѣ Потоцкой, надѣланныхъ земельными угодіями Соболевскій причтъ, здѣсь устроенъ былъ деревянный храмъ, первый послѣ разоренія С. татарами; во 2-й половинѣ XVIII в. эта церковь сгорѣла отъ молніи. Въ 1790 г. стараніемъ прихожанъ и священника Симеона Калининча, при значительномъ пособіи отъ помѣщика графа Северина Потоцкаго, построены вышній Рождество-Богородичный кирпичный храмъ, имѣвшій первоначально видъ костела съ пятью куполами, совместно съ колокольнею. Въ 1854 г. онъ переделанъ въ однокупольный и расширенъ двумя боковыми придѣлами съ сѣвера и юга, которые придали ему видъ креста; расширеніе произведено на средства прихожанъ и помѣщицы Александры Потоцкой. Въ сѣверномъ придѣлѣ устроена другая церковь, посвященная имени св. Ап. Петра и Павла. Четырехъ-арусный иконостасъ обновленъ живописью въ 1872 г. Впослѣдствіи въ углу церковной ограды построена такъ называемая трапезня, которая теперь служитъ помѣщеніемъ для школы. О церквахъ, существовавшихъ въ С. ранѣе XVIII в., не сохранилось никакихъ извѣстій. Старожилы рассказываютъ, что на восточной сторонѣ С., гдѣ теперь экономическій фольварокъ, за прудомъ на горѣ некогда стояла деревянная Кресто-Воздвиженская греческая церковь среди поселенія, занятаго исключительно греками, а на противоположной сторонѣ, гдѣ лежитъ мѣстечко, составляющее часть подѣ названіемъ „Старой-Соболевки“, были православная Св.-Покровская церковь; но когда именно существовали эти церкви—неизвѣстно. До 1810 г. С. представляла одинъ приходъ, но затѣмъ была раздѣлена на два прихода, которые просуществовали самостоятельно до 1845 г.; въ этомъ году они опять были соединены, по распоряженію Св. Синода, и получили одинъ трехчленный причтъ, а съ 1895 г. здѣсь открытъ второй штатъ изъ священника и псаломщика, кромѣ прежняго. Церковь имѣетъ 1600 руб. капитала, обращеннаго въ 4<sup>0</sup>/<sub>0</sub>-ныя свидѣтельства Государственной ренты. Приписная къ С. деревня Антоновка, по преданію, основана въ половинѣ XVII в. графомъ Севериномъ Потоцкимъ, который назвалъ ее такъ въ честь своего новорожденного сына Антонія. Деревня лежала на большомъ трактѣ изъ Умани въ Ладыжинъ, такъ называемомъ „Чигиринскомъ“, и заселена выходцами изъ Немировщины, Волыни и др. мѣстъ. Вопадъ С., въ высохшемъ руслѣ дѣлага притока рѣчки Погребной, указываютъ мѣсто трехдневной стоянки гетмана Ивана Мазепы, который изъ-подъ Полтавы бѣжалъ чрезъ эти мѣста въ предѣлы Турціи и здѣсь останавливался для отдыха; эта долина понынѣ славится подѣ названіемъ „Мазеповой долины“. Говорить, что одинъ изъ гетманской свиты, по имени Якимъ Денисюкъ, бѣжалъ отсюда въ Соболевку, гдѣ и остался на жительство; отъ него произошелъ родъ крестьянъ Денисюковъ въ С. и сосѣднемъ с. Бродкѣ, которыхъ прозвали еще Мазепчуками. Церковной земли въ С. имѣется 126 д. 2241 с., въ томъ числѣ усад. 9 д. 848 с., пах. 79 д. 700 с. и сѣн. съ рѣдкодубьемъ и кустари. 38 д. 691 с. Помѣщенія для членовъ перваго причта всѣ прочны, при чемъ діаконскія и псаломщическія соору-



жены въ 1898 г. на суммы земельн. сбора; для второго причта (священника и псаломщика) никакихъ построекъ и домовъ нѣтъ. Въ приходѣ существуетъ четыре школы: министерское одноклассное народное училище, въ 1883 г. преобразованное изъ церк.-прих. школы, открытой въ 1860 г.; церковно-прих. школа при сахарномъ заводѣ съ 1892 г., получающая отъ завода помѣщеніе и содержаніе; церк.-прих. женская образцовая школа, открытая въ 1897 г. вмѣсто существовавшей здѣсь съ 1894 г. передвижной школы грамоты,—помѣщается въ трапезнѣ на церковномъ погостѣ; и школа грамоты въ д. Антоновкѣ съ 1863 года.

468. **Степашки с.**—расположено на низменномъ лѣвомъ берегу р. Буга, въ 10 в. къ с.-з. отъ м. Ладыжина съ почт.-телегр. отдѣленіемъ и въ 12 в. отъ полустанка „Ладыжинъ“ Уманской вѣтви. Благопріятныя для здоровья климатическія условія этой мѣстности обнаруживаются въ отсутствіи здѣсь эндемическихъ заболеваний. Почва—преимущественно супесокъ, частью черноземная, а по берегамъ р. Буга глинистая, дающая богатые урожаи капусты, которую здѣсь садятъ въ большомъ количествѣ. По преданію, С. первоначально называлась Савинцами и въ началѣ XVIII в. представляли собою небольшое поселеніе, въ которомъ проживалъ полковникъ надворныхъ Немировскихъ казаковъ Савва Чалый, убитый здѣсь однимъ изъ гайдамацкихъ ватажковъ, запорожцемъ Игнатомъ Голымъ. Послѣ этого Савинцы, называвшіяся по его имени, были переименованы въ Степашки. Поселеніе издавна составляетъ собственность рода Еловицкихъ. Къ востоку отъ С. сохранились слѣды двухъ земляныхъ укрѣпленій (повидимому—битарей). На приходской колокольнѣ уцѣлѣлъ до настоящаго времени колоколь съ надписью „Савва рилко“, пожертвованный сюда С. Чалымъ. Православныхъ прихожанъ въ С., преимущественно малороссовъ-крестьянъ, 1114 муж. и 1096 ж.; сверхъ того здѣсь проживаетъ не болѣе 10 семействъ католиковъ-дворянъ и евреевъ-мѣщанъ. Главнымъ занятіемъ населенія служить земледѣліе и преимущественно культивированіе капусты, которую здѣсь разводятъ въ такомъ количествѣ, что снабжаютъ ею почти весь Гайсинскій уѣздъ; подспорьемъ служатъ отхожія промыслы и извозъ. Съ 1-й половины XVIII в. въ С. существовала старая деревянная церковь съ отдѣльною при ней колокольнею, разобранная въ 1857 г. съ устройствомъ новаго храма; послѣдній представляетъ собою деревянное зданіе на каменномъ фундаментѣ, подъ желѣзною крышею, по плану—крестовидное, однокупольное, совмѣстно съ колокольнею; иконостасъ сооруженъ въ 1873 г., одноарусный, съ иконами хорошей живописи. Церковь построена на мѣстѣ разобранной старой въ 1857 г. на средства помѣщика Еловицкаго. Первоначально предполагалось сооруженіе каменнаго храма на счетъ того же помѣщика, и уже заготовленъ былъ необходимый матеріалъ, но Еловицкій употребилъ его на постройку винокуренного завода, а для сооруженія церкви отпустилъ только старый береговой матеріалъ съ добавкою годнаго изъ разобранной церкви, и изъ такого матеріала кое-какъ воздвигнулъ планшійный храмъ, который въ 1869 г. чуть не разрушился и потребовалъ уже капитальнаго ремонта и скрѣпы желѣзомъ. Церковь посвящена въ честь Рождества Пресв. Богородицы. При ней земли 49 д. 2171 с., въ томъ числѣ усад. 2 д. 807 с., пах. въ 3-хъ смѣн. 39 д. 2190 с., сѣн. 7 д. 322 с. и капустника 1252 с. Причтовый помѣщенія устроены въ 1887 г. на средства помѣщика. Въ приходѣ съ 1897 г. существуетъ второклассная церковная школа въ специальномъ помѣщеніи и при ней образцовая церк.-приходская съ



1889 г.; второклассная школа содержится на средства Св. Синода (1500 р.), съ добавкою изъ мѣстныхъ средствъ.

469. **Уляница** с.—значительную свою часть расположено на низменныхъ плоскихъ берегахъ ничтожнаго ручья Петеки, выдающаго справа въ р. Бугъ, а восточнымъ краемъ лежитъ на косогорѣ, который покрытъ фруктовыми садами. Окрестности изобилуютъ лѣсами, которые оздоравливаютъ эту мѣстность. Почва состоитъ изъ смѣси чернозема съ глиною. Въ 7 вер. къ с.-в. находится почт.-телегр. отдѣл. въ м. Ладыжинѣ, а въ 2 вер. ж.-д. полустанокъ такого же названія. Первоначальное поселеніе, по разсказамъ старожиловъ, находилось прежде въ восточной части У., такъ называемой „Раковкѣ“, гдѣ прихожане имѣли и первую церковно-часовню. Поселеніе существовало, очевидно, уже въ концѣ XV в., такъ какъ входило въ составъ помѣстій князей Короткихъ, родъ которыхъ прекратился въ началѣ XVI в.; путемъ унаслѣдованія оно переходило преимущвенно къ Збаражскимъ, Вишневецкимъ, Потоцкимъ и, наконецъ, въ началѣ XIX в. Собанскимъ, которымъ принадлежитъ и въ настоящее время. При Собанскихъ населеніе У. увеличено переселенцами изъ другихъ селъ Подолія, преимущественно изъ с. Ярмолинцевъ Гайс. у. и с. Чернокозинцевъ Камен. у.; переселенцы получили прозвищія по мѣсту своей родины, и теперь чуть не всякая часть крестьянъ У. носитъ фамиліи Чернокозинскихъ и Ярмолинскихъ. Естественному росту села мѣшали частые опустошительные пожары, какъ въ 1876, 1882 и 1888 гг. вѣнкій разъ уничтожавшіе болѣе 30-ти крестьянскихъ домовъ, съ имуществомъ и хозяйственными постройками. Въ настоящее время въ У. православныхъ прихожанъ 1109 м. и 1036 ж.; большая часть ихъ—малороссы-крестьяне, и только не болѣе 6 семействъ принадлежатъ къ такъ называемымъ однодворцамъ, чиншевикамъ, которые теперь приписаны къ крестьянскому обществу. Главнымъ занятіемъ населенія служитъ хлебопашество, а подспорьемъ къ нему—ремесло гончарное и ткацкое; до постройки здѣсь желѣзной дороги крестьяне занимались „чумачествомъ“: возили въ Крымъ и Одессу зерновой хлѣбъ и овощи, и оттуда—соль и рыбу. О той церкви, которая существовала нынѣшней, извѣстно слѣдующее: она была построена на еретна прихожанъ въ 1745 г., деревянная, трехкупольная, посвященная въ честь Пресв. Троицы; колокольня стояла отдѣльно. Этотъ храмъ просуществовалъ до постройки новаго, а въ 1881 г. разобранъ и проданъ въ с. Капустыны Брацл. у.; старое церковнище вошло въ составъ священнической усадьбы; на мѣстѣ престола сооружены каменный памятникъ съ вставленною въ немъ иконою Пресв. Троицы. Рядомъ съ упраздненнымъ церковнищемъ въ 1880 г. воздвигнуть на средства прихожанъ и пособіе отъ казны (10.000 р.) новый Св.-Троицкій храмъ, заложенный еще въ 1871 году, каменный, однокупольный, совмѣстно съ колокольнею, съ новымъ трехъ-яруснымъ иконостасомъ и узорчатымъ поломъ изъ чугуновыхъ плитъ въ алтарѣ; постройка его вмѣстѣ съ каменною оградой обошлась въ 25.000 руб. Выдающимися священниками по своей долголѣтней службѣ въ У. были: Лаурентій Вилнскій, священствовавшій здѣсь 45 лѣтъ (1795—1840 гг.) и своимъ благочестіемъ пріобрѣтшій глубокое уваженіе прихожанъ; онъ похороненъ въ оградѣ старой церкви; съ 1846 по 1881 г. священствовавъ Даміанъ Щербинскій, при которомъ построена нынѣшняя церковь и открыта церк.-приход. школа, бывшій благочиннымъ въ этомъ округѣ, умершій въ У. и похороненный на погостѣ воздвигнутаго имъ храма. Церк. земли 47 д. 1983 с., въ томъ числѣ усад. 2 д. 216 с., пах. и сѣн. въ 3-хъ смѣн. 45 д.



и станица въ селѣ 1767 г. Священническія дома ветхіе, а службы ремонтированы въ 1891 г.; псаломщицкія постройки сооружены въ 1886 г. Церк.-прих. школа открыта въ 1868 году и помѣщается въ собств. зданіи, построенномъ для нея въ 1885 году.

470. **Харпачка с.**—расположено по откосамъ большаго оврага, который служитъ русломъ незначительнаго ручья, впадающаго слѣва въ р. Бугъ. Почва представляетъ глубокой пластъ чернозема, въ которомъ на южныхъ поляхъ есть значительная примѣсь песку. Къ с.-в. отъ села въ 13 вер. находится уѣздный городъ Гайсинь, а къ ю. въ 8 вер. м. Ладыжинь съ почт.-телегр. отдѣл.; ближайшій ж.-д. полустанокъ „Ладыжинь“ въ 10 вер. По преданію, село получило свое названіе отъ татарскаго слова „харпачъ“, что значитъ—бѣдный. Х. входила въ составъ помѣстій Елювицкихъ и имѣла маленькую деревянную церковь въ старой части села, называемой „Бурты“. Число прихожанъ значительно увеличилось въ 40-хъ годахъ XIX в. отъ наплыва сюда переселенцевъ изъ многихъ мѣстъ Брацлавскаго у.; теперь ихъ насчитывается здѣсь 972 муж. и 914 жен. крестьянъ малорусской народности, православнаго исповѣданія. Въ окрестностяхъ Х. встрѣчается много кургановъ, уже значительно распаханныхъ, ссывающихся въ народѣ подъ названіемъ „могилокъ“. Въ землѣ часто находятъ старинныя польскія монеты, а иногда попадаются и древніе римскіе. До недавняго времени крестьяне Х., помимо земледѣлія, въ значительныхъ размѣрахъ занимались скотоводствомъ, пчеловодствомъ и „чумачкою“, но теперь эта отрасль труда здѣсь въ упадкѣ; подспорьемъ земледѣлію служитъ кустарное производство возовъ, саней и корытъ. Приходская Св.-Покровская деревянная однокупольная церковь построена въ 1724 году стараніемъ прихожанъ и священника Іакова Чайковского; иконостасъ въ ней пятирусный, рѣзной, довольно величественный и красивый. Въ 1874 г. храмъ расширенъ пристройкою къ нему западнаго притвора, надъ которымъ устроена колокольня. По преданію, эта церковь построена не заново, а только перенесена изъ старой части села, подъ названіемъ „Бурты“, гдѣ была посвящена въ честь Пресв. Троицы. Въ настоящее время въ Х. иыскиваются средства на постройку новаго храма. Кладбище въ приходѣ два: старое—къ сѣверу отъ села и новое—на сѣверо-востокъ отъ него. Въ Х. священствовали слѣдующія лица: въ 1816—1846 гг. протоіерей Стефанъ Янковскій, въ 1847—1853 гг. сынъ его Евменій Янковскій, впоследствии принявшій монашество съ именемъ Ефрема и возведенный въ санъ архимандрита въ Бершадскомъ монастырѣ; въ 1853—1870 гг. зять предшественника Іоаннъ Галевичъ. Церковной земли 62 д. 1981 с., въ томъ числѣ усад. 3 д. 514 с. и сѣв. 9 д. 303 с. Священническія постройки ветхіе; псаломщицескія построены въ 1884 г. на средства помѣщика. Въ приходѣ существуетъ съ 1864 г. одноклассное училище М. Н. П., имѣющее собственное помѣщеніе.

471. **Хутора-Ладыжинскіе с.**—находятся въ 17 вер. отъ уѣзднаго города на ю.-з. и въ 6 вер. отъ почтово-телегр. отд. въ м. Ладыжинѣ на в.; ближайшая ж.-д. ст. „Гайсинь“ въ 2 вер. Село раскинулось на трехъ холмахъ, между которыми въ долинахъ струятся маленькіе ручейки, тутъ же изъ колодезь берущіе свое начало. Ни рѣчки, ни пруда здѣсь нѣтъ; только въ 2 вер. къ западу отъ села протекаетъ р. Бугъ. Крутые скаты холмовъ покрыты садами и огородами, среди которыхъ въ безпорядкѣ разбросаны крестьянскія избышки. Село тянется на протяженіи двухъ верстъ; густая зелень садовъ и вербъ, посаженныхъ по краямъ



огородовъ, совершенно скрываетъ его дѣтою. Окрестности села представляютъ равнину, окруженную со всѣхъ сторонъ казенными и помѣщичьими лѣсами. Богатство растительности, возвышенное мѣстоположеніе и отсутствіе въ селѣ болотъ дѣлаютъ эту мѣстность очень здоровою. По преданію, село первоначально возникло изъ хутора крестьянина Хутка и носило названіе „Хутки-Ладыжинскіе“. Потомки этого перваго поселенца составляютъ довольно распространенную фамилію Хутченковъ среди мѣстнаго населенія. Объединившіеся въ отдѣльную деревню первоначальные хуторки вошли въ составъ помѣстій графовъ Потоцкихъ, которые сдѣлали это мѣсто сѣмьнымъ для своихъ провинившихся крѣпостныхъ и тѣмъ значительно увеличивъ его населеніе. Въ XIX в. Х.-Л. принадлежали Собанскимъ, а затѣмъ — Чеславу Ярошинскому. Въ настоящее время населеніе прихода состоитъ исключительно изъ православныхъ крестьянъ-малороссовъ, численностью 739 м. и 759 ж., главное занятіе которыхъ состоитъ въ земледѣліи; подспорьемъ для крестьянъ служатъ работы на соедѣннхъ свекловичныхъ плантаціяхъ, а также ремесла — плотничество, сапожничество и ткацкое, которымъ занимается почти третья часть населенія. Изъ среды крестьянъ выдвинулся въ недавніе годы Гавриилъ Танасійчукъ, который завялся чумачествомъ и своею бойкою торговлею солью и рыбою сколотилъ такой капиталъ, что въ состояніи былъ приобрести въ собственность имѣніе Х.-Л.; онъ былъ щедрымъ благотворителемъ мѣстной приходской церкви; похороненъ въ склепѣ подъ кладбищенской церковью. Первая приходская церковь въ Х.-Л. была построена въ 1771 г. крестьянами, тяготившимися своею зависимою отъ Ладыжинскаго прихода и частыми переносами черезъ р. Бугъ изъ-за требовсправленій; она была деревянная, трехкупольная, въ честь св. великомуч. Дмитрія (26 окт.). Эта церковь прекратила свое существованіе съ постройкою новой, и годный матеріалъ изъ нея проданъ въ 1888 г. крестьянамъ с. Шуры-Метляницкой Гайс. у.; старое церковнище осталось подъ погостомъ новой церкви, а на мѣстѣ престола поставленъ каменный памятникъ съ иконою св. великомуч. Дмитрія. Новый каменный однокупольный Св.-Димитріевскій храмъ заложенъ въ 1874 г., а освященъ въ 1881 г.; стоимость постройки—28.000 руб., изъ которыхъ 4000 р. выдано въ пособіе изъ казны, 9000 р. пожертвованы помѣщикомъ Іаннуаріемъ Танасійчукомъ, а остальная сумма собрана прихожанами. Иконостасъ—двухъ-ярусный, съ иконами хорошей живописи на золотомъ фонѣ. Кромѣ приходскаго храма, есть еще кладбищенская каменная церковь на могилѣ родственниковъ помѣщика Танасійчука, заложенная на его средства (10.000 р.) въ 1890 г. и освященная въ честь Трехъ Святителей въ 1892 г. просвященнымъ Дмитріемъ; эта церковь обезпечена процентами съ 1000 р., внесенныхъ Танасійчукомъ въ Банкъ вѣчнымъ вкладомъ на этотъ предметъ. Въ Х.-Л. дольше другихъ священствовалъ Семень Добржанскій, украсившій старую приходскую церковь иконами собственной живописи; умеръ здѣсь въ 1833 г. Съ 1884 по 1888 г. священствовалъ Рафаилъ Бѣшковскій, окончившій курсъ Каменецкой рим.-католич. семинаріи, въ 1843 г. присоединенный къ православію и бывшій ревностѣйшимъ борцомъ за него; умеръ въ г. Каменцѣ заштатнымъ въ 1893 г. Церк. земли 47 д., въ томъ числѣ усад. 2 д. 1785 с., пах. въ 4-хъ смѣн. 38½ д., мочаристаго сѣн. 4 д. 264 с. и хутора со ставнц. 1 д. 1560 с. Причтовые постройки ветхи; священническій домъ покрытъ жестью. Церк.-прих. школа съ 1861 г. въ неудобномъ помѣщеніи.



472. **Четвертиновка с.**—расположено на довольно ровномъ правомъ берегу р. Буга, въ 10 вер. къ ю. отъ м. Ладыжина съ почт.-телегр. отдѣл. и въ 6 вер. отъ ж.-д. полустанка „Ладыжинъ“ Уманской вѣтви. Село пересѣкается большою упрямденною военно-транзитною дорогою изъ Бершадя въ Ладыжинъ и состоитъ изъ трехъ частей: Старо-Четвертиновки, Слободо-Четвертиновки и Батога, лежащаго на самомъ берегу Буга. Къ Четвертиновскому приходу приписана деревня *Мытковка*—въ 6 вер. къ югу отъ него и также на берегу Буга, у брода, образованнаго Бужскими порогами. Климатическія условія мѣстности, окруженной помѣщичьими и казенными лѣсами, благоприятны для здоровья населенія. Почва—плодородный черноземъ. Названіе Ч., по предположеніямъ, произошло отъ фамиліи князей Четвертинскихъ, которые владѣли въ этой мѣстности большими имѣніями. Поселеніе существовало уже въ половинѣ XVII в., носило, по преданію, названіе Батогъ, въ окрестностяхъ котораго въ 1652 г. произошло знаменитое сраженіе Богдана Хмельницкаго съ поляками, задумавшими было преградить здѣсь путь казачьему гетману въ Валахію, по просьбѣ союзника Польши, господами Василии Дунуза. Поляки были разбиты на голову; въ сраженіи погибло много польскихъ магнатовъ, въ томъ числѣ братъ короля и самъ гетманъ Калиновскій съ сыномъ. Въ 1666 г. здѣсь же произошло другое несчастное для поляковъ сраженіе шеститысячнаго ихъ отряда, подъ начальствомъ Малаховскаго, съ 60-тысячною арміею украинскаго гетмана Дорошенка. Слѣды этихъ побѣдъ сохранились на южныхъ поляхъ Ч. понынѣ въ видѣ старыхъ окоповъ и нѣсколькихъ могилъ, которая слынуть въ народѣ подъ названіемъ „гайдамацкихъ могилъ“. До 1838 г. Ч. состояла изъ трехъ поселеній (теперешнія части села), имѣвшихъ отдѣльныя церкви и принадлежавшихъ помѣщику Собанскому. За участіе его въ польскомъ мятежѣ имѣніе было конфисковано и въ 1838 г. передано въ вѣдѣніе начальства военныхъ поселеній, которое перевело сюда же крестьянъ изъ соседнихъ деревень: Струтова, находившагося въ 3-хъ вер. къ с. отъ Ч., и Мытковки—въ 6 в. къ югу отъ нея. Съ освобожденіемъ крестьянъ отъ крѣпостной зависимости, имѣніе подчинено было гражданскому вѣдомству; въ 1867 г. часть Четвертиновскихъ крестьянъ прежней деревни Мытковки получили разрѣшеніе возвратиться на старое селище, а переселенцы изъ Струтова остались въ Ч. понынѣ. Населеніе прихода состоитъ исключительно изъ крестьянъ-малороссовъ православнаго вѣроисповѣданія; ихъ числится теперь въ Четвертиновкѣ 1688 муж. и 1600 жен., а въ д. Мытковкѣ—164 м. п. и 143 ж. п. Главное занятіе населенія составляетъ земледѣліе, подспорьемъ же къ нему служитъ изволя. До 40-хъ годовъ текущаго столѣтія въ Ч. существовало, по разсказамъ старожиловъ, три церкви: Рождество-Богородичная въ Старо-Четвертиновкѣ, Космо-Даміановская въ Слободо-Четвертиновкѣ и Св.-Николаевская въ Батогѣ; всѣ эти церкви были разобраны при устройствѣ военного поселенія въ Ч. по распоряженію начальства и матеріаль ихъ проданы. Ваагѣтъ этихъ церквей въ 1847 г. заложенъ, а въ 1850 г. освященъ нынѣ существующій каменный однокупольный храмъ въ честь Рождества Пресв. Богородицы, совместно съ колокольнею, съ трехъ-яруснымъ рѣзнымъ иконостасомъ; постройка сдѣлана на средства прихожанъ, съ пособіемъ отъ казны; стоимость ея около 25.000 р. Въ церкви есть почитаемая за чудотворную икона Божіей Матери, именуемая „Струтовскою“, такъ какъ перенесена сюда изъ Струтовской церкви съ упрямденіемъ этой деревни. Икона писана на холстѣ довольно большихъ размѣ-



Гайсинскій у. 3-окр.

ровъ, помѣщена въ иконостасѣ въ ряду наѣстныхъ иконъ съ правой стороны, украшена серебряною вызолоченною ризою и имѣеть привѣски. По преданію, она привезена изъ Литвы бывшимъ посессоромъ Струтова Обинскимъ и находилась сначала въ его домѣ; но когда замѣтили нѣкоторые необыкновенныя явленія, происходившія съ этой иконою, посессоръ отдалъ ее въ приходскую церковь. Ежегодно въ 10-ю пятницу къ этому образу бываетъ въ М. большое стеченіе богомольцевъ изъ окрестныхъ селъ. Церк. земли: усад. 2,46 д., пах. въ 3-хъ сѣн. 35,4 д., сѣн. 3,22 д. и левады 1,08 д. Причтовья постройка ветхи. Въ приходѣ есть три школы: въ с. Четвертиновѣ—церк.-прих. съ 1862 г. имѣющая съ 1896 г. собственное помѣщеніе, и школа грамоты для дѣвочекъ съ 1898 г. въ томъ же зданіи; въ д. Мытковѣ—школа грамоты съ 1896 г.

473. **Шияновка** с.—расположено въ ложбинѣ, дно которой занято грязнымъ прудомъ-болотомъ, поросшимъ камышомъ и другими болотными травами. Мутная, загнивающая вода этого болота насыщаетъ атмосферу зловонными испареніями, которыя отравляютъ здоровье мѣстнаго населенія. Почва черноземная. Село находится къ 5-вер. къ с.-з. отъ м. Соболевки съ почт. отдѣл. и въ 9 вер. отъ ж.-д. стан. „Гайсинъ“ Уманской вѣтви. Имѣніе составляетъ родовую собственность графовъ Потоцкихъ. Православнаго населенія въ немъ 1112 д. об. п., католиковъ 97 д. и евреевъ 32 д.; большая часть прихожанъ принадлежитъ къ крестьянскому сословію малорусскаго происхожденія; есть много однодворцевъ, присоединившихся къ крестьянскому обществу; около 40 семействъ такихъ однодворцевъ проживають въ Ш. на чиншевыхъ правахъ. Главное занятіе населенія—хлѣбопашество; близость Соболевскаго сахарнаго завода даетъ возможность крестьянамъ имѣть здѣсь постоянныя заработки; сверхъ того, многіе занимаются выжиганіемъ угля, а нѣкоторые барышничествомъ на скотѣ, который они скупають и перепродають на армаркахъ. Нынѣ существующая въ приходѣ церковь построена въ 1888 г. на средства прихожанъ и посвящена во имя св. Архистратига Михаила; она зданіемъ деревянная, однокупольная, совмѣстно съ колокольною; иконостасъ—трехъ-ярусный, ионій. Рядомъ съ этимъ храмомъ стоитъ полуразрушенное покосившееся аданіе старой церкви, которая построена еще въ 1743 г. Приходское кладбище отстоитъ отъ церкви не далье 250 с., старое, неизвѣстно когда отведенное. Церк. земли 41 д. 665 с., въ томъ числѣ усад. 1 д. 2357 с., пах. 30 д. и сѣн. 9 д. 708 с. Причт. помѣщенія очень ветхи. Съ 1861 г. въ Ш. существовала школа грамоты, преобразованная въ 1892 г. въ церк.-прих., которая помѣщается съ 1896 г. въ собств. аданіи.

474. **Ярмолицы** с.—расположено на холмистой мѣстности, перерѣзаемой незначительнымъ ручьемъ, притокомъ рѣчки Собы, въ 10 вер. отъ уѣзднаго города на ю.-з. и въ 15 в. отъ ж.-д. ст. „Гайсинъ“ Уманской вѣтви. Почва полей черноземная. Время образованія поселенія неизвѣстно; оно входило въ составъ имѣній графовъ Потоцкихъ и въ настоящее время принадлежитъ графу К. К. Потоцкому. Населенія малорусской народности крестьянскаго сословія 775 м. и 749 ж., въ томъ числѣ 10 д. мѣщанъ; главное занятіе ихъ—земледѣіе. Приходская Св.-Николаевская церковь построена на средства прихожанъ въ 1896 г., деревянная, съ такою же колокольною, сторожкой и оградой вокругъ. Раньше этой церкви была старая, также Св.-Николаевская, трехкупольная деревянная церковь съ двухъ-яруснымъ иконостасомъ, построенная въ 1744 г. Церк. земли 81 д. 1813 с., въ томъ числѣ усад. и подъ хут. 12 д. 707 с., пах. въ 3-хъ сѣн. 55 д. 136 с., сѣн. въ



дубов. лѣсу 13 дес. 1786 с. и подъ ставищемъ 1584 с. Причт. помѣщенія ветхи. Церк.-прих. школа съ 1863 г.; преобразована въ школы грамоты въ 1882 году и помѣщается въ собств. зданіи.

#### 4-й благочиннической округъ.

475. **Завадовка с.**—расположено на возвышенномъ берегу р. Буга, на сѣв. отъ м. Бершадь, гдѣ причт. отд. Въ общемъ своемъ расположеніи село имѣетъ видъ трехугольника, въ центрѣ котораго на возвышенномъ видномъ мѣстѣ стоитъ церковь. Занимая возвышенное мѣстоположеніе, с. Завадовка вообще находится въ благопріятныхъ климатическихъ условіяхъ. Почва—черноземная, довольно плодородная. Существуетъ преданіе, что на мѣстѣ настоящаго села существовало некогда многолюдное торговое мѣстечко подъ названіемъ Заваля, разоренное нашествіемъ татаръ. Въ настоящее время народонаселенія считается 1454 души обоего пола, которое занимается хлѣбопашествомъ. Жители, за исключеніемъ незначительнаго числа евреевъ,—православнаго исповѣданія; всѣ они къ церкви и богослуженію усердны. Существеннымъ недостаткомъ прихожанъ слѣдуетъ признать склонность къ пьянству. Существующій въ настоящее время храмъ каменный, въ память Воздвиженія Креста Господня, построенъ въ 1816 г. на средства прихожанъ. По преданію старожиловъ, раньше былъ въ селѣ большой деревянный храмъ, но о немъ не сохранилось никакихъ свѣдѣній, даже не могутъ указать мѣсто, гдѣ онъ находился. Иконостасъ въ настоящей церкви деревянный, шестиархный, рѣзной работы; въ 1857 и 1896 г. онъ былъ обновленъ на средства прихожанъ. По разсказамъ старожиловъ, этотъ иконостасъ передѣланъ изъ огромнаго иконостаса раньше существовавшей церкви. Церк. земли 50 дес. 1550 саж., въ томъ числѣ усад. 2 д. 4696 с., пах. въ 1-й смѣстѣ 13 д. 24 с., во 2-й смѣстѣ 12 д. 228 с., въ 3-й см. 12 д. 1704 с., сѣнок. 9 д. 81 с. Причт. помѣщенія деревянныя, построенныя прихожанами въ 1871 и 1892 гг. Церк.-приходская школа открыта въ 1865 г.; въ 1891 г. общество построило особый домъ для школы.

476. **Залужье с.**—расположено на небольшой возвышенности по теченію рѣчки Бужокъ. Климатическія условія благопріятны для здоровья. Почва—черноземная. Старожилы разсказываютъ, что предки ихъ были казаки, поселившіеся на этой мѣстности, окруженной со всѣхъ сторонъ лѣсами и непроходимыми тонкими мѣстами, какъ на удобной и защищенной отъ разныхъ неприятельскихъ нападений. Вблизи села была казацкій станъ. Числѣ жителей въ с. Залужьѣ 1311 душъ обоего пола; всѣ они—малороссы православнаго исповѣданія, сами они называютъ себя „Уманцами“, занимаются хлѣбопашествомъ. Прихожане побожы; кромѣ посѣщенія богослуженія въ своей церкви, они отправляются на богомолье въ Кіевъ, Почаевъ, Козельщину, въ ближайшіе мѣстные монастыри, а нѣкоторые даже въ г. Иерусалимъ и на гору Авонъ. Старая церковь, построенная въ 1777 г. во имя св. Николая Чудотворца, по вѣхости, распорядженіемъ епархіальнаго начальства, 23 апрѣля 1897 года была закрыта, и съ этой поры богослуженіе въ ней не совершалось;



зданіе ея было разобрано. Вблизи старой церкви построена новая деревянная церковь, тоже во имя св. Николая Чудотворца; начата постройкою въ 1894 году, а окончена и освящена въ 1897 г. Постройка церкви стоила 14.200 руб. Иконостасъ въ новую церковь перенесенъ изъ старой, только фонъ его обновленъ. Въ церкви есть древняя мѣстно чтимая икона Богоматери, подъ названіемъ „Милующая“. Церк. земли: усад. 3 д., нах. въ первой смѣнѣ 12 д. 305 с., во второй—11 дес. 900 с., въ третьей—11 д. 1275 с., сѣнок. 15 д. 270 с., а всего 53 д. 850 саж. Причт. помѣщенія—деревянные, построенныя прихожанами для священника въ 1878 г.; у псаломщика домъ ветхій безъ службъ. Церк.-прих. школа открыта въ 1866 г.; помѣщается съ 1893 г. въ особ. зданіи.

477. **Камянка с.**—название свое получило отъ той мѣстности, на которой оно расположено,—именно, съ восточной стороны села высится громадная гора, сплошь устланная камнями и утесистыми скалами. У подошвы горы протекаетъ небольшая рѣчка, которая, вслѣдствіе неглубокаго русла, разливается особенно въ пессимное половодье и образуетъ небольшое болото, кое-гдѣ поросшее скудною растительностью и камышомъ. Село расположено по обоимъ берегамъ рѣчки, вблизи границы Кіевской губ. Мѣстоположеніе с. Каминки выгодное и благопріятное въ климатическомъ отношеніи, такъ какъ оно находится среди горъ, которыя защищаютъ его отъ вѣтровъ. Расположенныя по берегамъ рѣчки тѣнистые сады и вербы даютъ пріятную прохладу. Почва земли—черноземная съ глинистою подпочвою, очень плодородная; не смотря на это, у многихъ прихожанъ не хватаетъ хлѣба для прокормленія, потому что надѣлы земли крестьянамъ съ самаго начала были малы, а теперь раздробились пропорціонально увеличенію населенія, такъ что многіе, особенно молодые изъ прихожанъ, принуждены бываютъ искать себѣ другихъ мѣстъ для жительства; или въ сосѣднихъ селахъ ищутъ себѣ не вѣсть и тамъ поселяются у родителей не вѣсты, или же уходятъ на заработки въ Херсонскую губ., гдѣ многіе остаются на постоянное жительство. Объ образованіи с. Каминки точныхъ свѣдѣній нѣтъ. По народнымъ разсказамъ, с. Каминка—древнее; оно три раза было разрушено татарами, при чемъ жители частью избиты, а частью уведены въ плѣнъ татарами. Жители—все православнаго вѣроисповѣданія; католиковъ нѣтъ, хотя село принадлежало римско-католическимъ помѣщикамъ,—сначала графамъ Потоцкимъ, а потомъ генералу Ивану Звиздѣ. Правда, есть въ селѣ развалины иѣкогда бывшей католической часовни, но, какъ видно изъ разсказовъ старожиловъ, она построена была для нуждъ помѣщика и его римско-католической прислуги. Жителей въ с. Каминкѣ 787 д. об. п., и все принадлежатъ къ малороссійскому племени, къ сословію крестьянъ, за исключеніемъ двухъ семействъ изъ евреевъ и одного великоросса. Въ с. Каминкѣ церковь деревянная, о трехъ куполахъ, покрыта жѣстью и окрашена снаружи масляною краскою, посвящена во имя великомуу, Дмитрія Солунскаго, построена въ 1710 г. Церк. земли 36 дес. 840 с., въ томъ числѣ усад. 3 д., нах. въ 3-хъ смѣн. по 10 д., сѣн. 3 д., подъ старымъ кладбищемъ 840 саж. Причт. помѣщенія деревянные, построенныя прихожанами въ 1870 году, ветхія. Церк.-прих. школа въ с. Каминкѣ открыта въ 1875 г., помѣщается въ собств. домѣ, устроенномъ въ 1884 году.

478. **Коларовка с.**—расположено на равнинѣ. Климатическія условія села благопріятны для здоровья. Почва—черноземная и плодородная. Название села произошло отъ фамиліи перваго поселенца Комара изъ казаковъ. Народонаселеніе



села состоитъ изъ 1250 душъ обоого пола. Жители занимаются земледѣлемъ. Въ с. Комаровкѣ чрезъ каждыя двѣ недѣли по четвергамъ бываетъ ярмарка, на которой производится торгъ скотомъ, хлѣбомъ и разными принадлежностями сельскаго хозяйства. Въ 1898 г. Попечительствомъ о народной трезвости открыта въ с. Комаровкѣ чайная. Церковь въ с. Комаровкѣ построена въ 1776 г. во имя св. Иоанна Богослова, трехкупольная; иконостасъ въ ней досчатый, въ два яруса. Въ 1874 г. въ средней части храма пристроены были два придѣла въ цѣляхъ расширенія храма и въ тоже время былъ обновленъ иконостасъ. Церковной земли въ пользованіи причта 48 д. 416 с., въ томъ числѣ усад. 3 д. 416 с., пах. въ одной смѣнѣ 23 д. 1444 с., во второй 9 д. 800 с., въ третьей 11 д. 148 с., хутора 1 д. 1844 саж. Причтовья помѣщенія построены прихожанами.—домъ для священника въ 1871 г.; у псаломщика домъ ветхій. Церк.-прих. школа открыта въ 1865 году.

479. **Красноселка** с.—расположено по наклонной отъ сѣвера къ югу плоскости, при рѣкѣ Бугѣ. Село разделяется тремя небольшими оврагами отъ сѣвера къ югу; по двумъ изъ нихъ протекаютъ небольшія рѣчки безъ названій. Климатическія условія мѣстности благопріятны, благодаря расположенію прихода на возвышенной мѣстности, имѣющей наклонъ къ югу и при рѣкѣ Бугѣ. Почва—черноземная и плодородная. Жителей въ селѣ числится 1290 душъ обоого пола; прихожане—малороссы, занимаются земледѣлемъ и заработками въ экзопомѣ и мѣстномъ сахарномъ заводѣ. Чрезъ каждыя двѣ недѣли по воскресеньямъ въ селѣ бываетъ торгъ, куда съѣзжаются изъ соседнихъ селъ для продажи и покупки деревенскихъ предметовъ. Въ селѣ находятся заводы: свеклосахарный, чугуно-литейный и кирпичный, потому жители имѣютъ дома довольно заработковъ и въ отхожіе промыслы не отправляются. Кромѣ православныхъ прихожанъ, въ К. находятся евреи, католики и лютеране. Храмъ—первый, о которомъ помнятъ прихожане,—построенъ въ 1703 г. на средства прихожанъ, деревянный; по размѣру онъ былъ малъ: 15 арш. длины и 6 арш. ширины, съ отдѣльною при немъ колокольнею. Храмъ былъ посвященъ по имени св. Апостола Иоанна Богослова. Иконостасъ въ ней досчатый, двухъ-ярусный, съ иконами греческаго письма. Храмъ этотъ существовалъ до 1873 г. Вслѣдствіе его ветхости и тѣноты, приступлено было къ постройкѣ новаго храма, который начатъ былъ въ 1867 г., а оконченъ въ 1873 г., тоже во имя св. Ап. Иоанна Богослова; зданіемъ новый храмъ деревянный, на каменномъ основаніи; колокольня построена вмѣстѣ съ храмомъ; все зданіе подъ желѣзною крышею. Постройка храма обоилась въ 7200 р. и произведена исключительно на средства прихожанъ. Въ 1879 г. громъ ударилъ въ крышу колокольни, отбилъ часть карниза, ставню, разбилъ стекляныя двери, ведущія изъ колокольни въ церковь, и повредилъ рамы намѣтной иконы св. Николая; другихъ поврежденій не было. Иконостасъ въ храмѣ трехъ-ярусный, украшенъ золотой рѣзбой на синеватомъ фонѣ. Въ 1896 г. храмъ подверглся капитальной ремонтнрвкѣ: глава и барабанъ храма были разобраны до наружнаго карниза, заломы стѣнъ срублены изъ новыхъ брусевъ; барабанъ и глава установлены заново, безъ намѣненія плана. Церковной земли: усад. 3 д., пах. 3 д. 1239 с., сѣнок. 10 д. 1842 с., а всего 53 д. 681 с. Причтовья помѣщенія деревянные, построены прихожанами въ 1862 г. Церк.-прих. школа открыта въ 1862 г., помѣщается въ собств. домѣ.

480. **Мочулка-Малая** с.—по обѣимъ сторонамъ довольно глубокой балки, въ глубинѣ которой протекаетъ небольшой ручей, который издавна запруживался въ нѣсколькихъ мѣстахъ и образовалъ нѣсколько небольшихъ прудовъ; въ настоя-



щее время такихъ прудовъ четыре. Мѣстность села, бывшая некогда глухою, въ настоящее время перерѣзана вѣтвью желѣзной дороги, идущей отъ ст. „Ваширка“ на Шполу и Умань; въ трехъ верстахъ отъ села находится ж.-д. ст. „Кубличъ“, оживляющая данную мѣстность торговымъ движеніемъ, особенно осенью, при перевозѣ на вокзалъ зернового хлѣба. Климатическія условія мѣстности благопріятны для здоровья. Крестьянскія избы расположены на довольно большомъ протяженіи балки и не очень скучены. Почва—черноземная и при обиліи дождей даетъ роскошные урожаи пшеницы и свекловицы. Названіе свое село получило отъ близъ лежащаго села „Большая-Мочулка“, изъ котораго была выселена часть жителей, и новый поселокъ получилъ названіе „Малой-Мочулки“. Въ настоящее время въ М.-М. насчитывается жителей об. пола свыше 1500 д. Всѣ обитатели села, кромѣ двухъ семействъ римско-католиковъ и трехъ семействъ евреевъ,—православные, но занятіемъ почти всѣ земледѣльцы, кромѣ нѣсколькихъ лицъ, занимающихся плотничествомъ, кузнечествомъ, малярствомъ и саночничествомъ, хотя и они не оставляютъ совершенно земледѣльческихъ работъ. Существующая нынѣ въ М.-М. деревянная церковь есть первая въ приходѣ. Она построена въ 1767 г. стараніемъ прихожанъ съ помощью помѣщика. Церковь—трехъкупольная, сначала она имѣла продолговатый видъ, но въ 1857 г. пристроены съ обѣихъ сторонъ боковые приделы, вслѣдствіе чего она получила крестообразный видъ. Церковь—однопрестольная, во имя св. Ап. Іоанна Богослова. Иконостасъ деревянный, четырехъ-русский; въ 1857 г. обновленъ позолотою безъ измѣненія живописи. Церк. земли 66 дес. 675 с., въ томъ числѣ усад. 3 д. 1669 с., пах. въ 1-й смѣстѣ 15 д. 1288 с., во 2-й—15 д. 1440 с. и въ 3-й—16 дес. 1120 с., сѣн. 13 д. 183 с., хутора 2175 саж. Причт. помѣщенія построены на счетъ позем. сбора въ 1890 году. Церк.-прих. школа существуетъ съ 1865 года; помѣщалась она въ старомъ церковномъ зданіи, которое теперь на средства крестьянъ перестроено заново.

481. **Мышаровка с.**—расположено въ глубокой балкѣ и тянется вдоль ея приблизительно версты полторы; избы расположены въ два ряда по обоямъ склонамъ балки. Въ центрѣ села на горѣ высятся каменная церковь; ниже ея небольшая прудъ. При въѣздѣ въ село съ западной стороны устроено приходское кладбище съ небольшою деревянною церковью. Вѣчно вѣющая болотистая балка, отсутствіе лѣсовъ, слабо развитое садоводство, непріятная на вкусъ вода—всѣ эти условія дѣлаютъ эту мѣстность неблагопріятною въ климатическомъ отношеніи. Почва—черноземная, переходящая къ востоку въ суглинокъ, довольно урожайная. По разсказамъ старожиловъ, на мѣстѣ Мышаровки былъ некогда городъ Мышаровъ, жители котораго два раза были вырѣзаны татарами, и потомъ на мѣстѣ города образовалось новое поселеніе подъ названіемъ с. Мышаровки. Нынѣ жителей въ М. считается 1329 д. об. п.; всѣ они—малороссы-крестьяне православнаго вѣроповѣданія, а въ XVIII в. были униатами. Въ экономическомъ отношеніи жители живутъ бедурно; хотя надѣлы ихъ малы, но при плодородіи земли хватаетъ хлѣба на прокормленіе; кромѣ того, есть заработки на сахарныхъ заводахъ, и по близости желѣзной дороги и городовъ Умани и Гайсина даетъ прибыльный доходъ занятіе извозомъ. Безземельные занимаются ремеслами: въ селѣ есть тринадцать кузнецовъ, которые славятся выдѣлкой серповъ, есть также плотники, ткачи и саночники. Мѣстные плотники и кузнецы изготовляютъ самодѣльные молотильныя машины, вѣялки, плуги и другія земледѣльческія орудія. Нѣкоторые занимаются



промысломъ: скучаютъ курь, гусей, утокъ и, подкормивъ ихъ немного, съ выгодою продаютъ въ Одессѣ; также занимаются копченіемъ окороковъ и птицъ для продажи въ Одессѣ. Вообще Мышаровцы—народъ подвижной и промышленный; зато въ религіозно-нравственномъ отношеніи нельзя особенно ихъ похвалить: они мало усердны къ церковному богослуженію. Какъ на особа замѣтные пороки, можно указать на сутяжничество, пьянство и воровство. Къ чести Мышаровцевъ должно сказать, что всѣ они, за малымъ исключеніемъ, грамотны и въ окрестностяхъ пользуются лестнымъ эпитетомъ „роумца“; изъ Мышаровки выходятъ урядники, учителя церк.-прих. школъ, вольнонаемные писцы въ различныхъ государственныхъ учрежденіяхъ. До построенія настоящаго каменнаго храма въ М. существовала Св.-Успенская деревянная церковь, построенная въ 1779 г. на средства прихожанъ. Раньше этой церкви, по преданію, существовала малая деревянная церковь, уничтоженная пожаромъ. Нынешняя каменная церковь построена въ 1864 г. вкдвѣніемъ Мышаровскаго помѣщика Филиппскаго; постройка обоилась въ 6000 р., не считая камня и кирпича, отпущенныхъ экономіею безплатно. Иконостасъ въ этомъ храмѣ одно-ярусный. На приходскомъ кладбищѣ священникъ Роговскій построилъ церковь на собственный счетъ изъ матеріала старой церкви. Изъ бывшихъ священниковъ с. Мышаровки прихожане съ особенною любовью вспоминаютъ о священникѣ Василіи Роговскомъ за его ласковое обращеніе съ ними, оказываемую помощь во время голодовки и заботливость о церк.-прих. школѣ; при немъ въ школѣ обучалось до полутораста душъ обою пола, и теперь жители с. Мышаровки почти всѣ грамотны; онъ завелъ большой хоръ; по его убѣжденію помѣщикъ Филиппскій построилъ новую церковь; къ нему прихожане обращались не только за совѣтомъ, но и за матеріальною помощію; въ тяжелые годы о. Роговскій раздавалъ прихожанамъ весь наличный свой хлѣбъ въ зернѣ и не требовалъ послѣ возвратитъ взятое. Церк. земли: усад. 2 д. 671 с., пах. 39 д. 728 с., сѣн. 7 д. 1920 с., неудоб. 4 д. 1576 с., а всего 54 д. 98 с. Причтовые помѣщенія построены 50 лѣтъ тому назадъ. Школа въ приходѣ открыта священникомъ Роговскимъ въ 1861 г.; въ 1898 г. для школы построено зданіе.

482. **Миткоходы** с.—расположено при рѣкѣ Удичѣ, притокѣ Буга, въ 16 в. на югъ отъ м. Теплика, гдѣ ближайшее почт. отд. Къ приходу принадлежит приписная деревня *Раковка*, расположенная при той же рѣкѣ Удичѣ, немного выше по теченію. Почва—черноземная. Нѣкогда М. принадлежали Потоцкимъ, Чепелевскимъ, затѣмъ Динковскимъ. Прихожанъ числится въ Миткоходахъ муж. п. 551 и жен. 512; въ Раковкѣ муж. 219 и жен. 229,—всего об. пола 1511 д. Кроме того, въ обоихъ селеніяхъ живетъ 62 души евреевъ. Крестьяне—малороссы, занимаются главнымъ образомъ земледѣліемъ. Сущестующая въ М. церковь—во имя св. великомуч. Дмитрія Солунскаго (26 окт.), деревянная, съ такою же колокольнею; построена тѣніемъ священника Теофила Митковскаго съ употребленіемъ матеріала изъ церковнаго лѣса. Въ приписной дер. Раковкѣ есть также церкви во имя св. беззребр. Космы и Даміана, деревянная, съ такою же колокольнею; построена въ 1886 г. и освященная 19 января 1887 г. Церк. земли при Миткоходской церкви: усадебной въ 2-хъ участкахъ 3 д. 1040 с., пах. 30 д. 500 саж., сѣнокосной съ дуб. лѣсомъ 9 д. 463 с., ставища 2 д. 335 с. и ловады съ кустари. 2 д. 1960 с., всего 47 д. 1898 с.; при Раковской церкви: усад. неудобной 2 д. 960 с., пах. въ 3-хъ см. 69 д. 1850 с., итого 72 д. 140 с., а всего церковной



Гайенскій у. 4 окр.

земли, находящейся въ распоряженіи двухмленнаго причта, 119 д. 2038 с. Причт. помѣщенія въ М. деревянныя, ветхія; въ Р. прихожане начали возводить особыя помѣщенія въ видахъ отдѣленія въ самостоятельный приходъ и назначенія особаго къ ихъ церкви причта. Церк.-приходская школа въ Мягкоходахъ съ 1878 г.; помѣщается въ особомъ помѣщеніи, приспособленномъ подъ школу въ 1892 году. Въ Раковкѣ школа грамоты открыта въ 1893 г.; помѣщается временно въ выстроенномъ для священника домѣ.

483. **Пологъ** с.—расположено въ долинѣ по обѣимъ сторонамъ рѣчки Удичъ. Больше здоровую мѣстностью можно считать средину села; концы же села, расположенные при болотахъ, неблагоприятны для здоровья. Почва земли—черноземная, а прилегающая къ оврагамъ—глинистая. Пологъ получилъ свое названіе отъ вида мѣстности, въ которомъ онъ расположенъ, которая представляетъ пологій скатъ къ рѣчкѣ. Жителей 1699 душъ обоюго пола; все они—малороссы православногo исповѣданія, занимаются земледѣліемъ; кромѣ двухъ еврейскихъ семействъ, въ селѣ нѣтъ другихъ иновѣрцевъ. Народъ къ своему храму приверженъ и охотно дѣлаетъ пожертвованія на его благоустройство. Въ с. Пологѣ существовалъ храмъ, построенный въ 1753 г., деревянный, на каменномъ основаніи, въ честь Покрова Божіей Матери; по ветхости онъ былъ снесенъ, а на мѣстѣ его построенъ новый деревянный храмъ на каменномъ основаніи, тоже въ честь Покрова Пресвятыя Богородицы, и освященъ 11 ноября 1896 г. Новый храмъ построенъ на средства прихожанъ и стоитъ 18.000 рублей. Иконостасъ въ храмѣ пяти-ярусный. Изъ годнаго матеріала старой церкви построена на приходскомъ кладбищѣ часовня. Колокольня при церкви каменная. Церк. земли въ пользованіи причта 88 д. 602 с., въ томъ числѣ усад. 3 д. 100 с., пах. въ трехъ смѣн. 51 д. 2332 с., сѣнок. 33 д. 670 с. Причт. помѣщенія устроены на счетъ позем. сбора въ 1899 г. Церк.-прих. школа открыта въ 1886 г. и помѣщается въ собств. домѣ.

484. **Пчельна** с.—расположено на двухъ косогорахъ, между которыми протекаетъ небольшая рѣчка, образующая въ селѣ два небольшихъ пруда; около одного изъ нихъ расположенъ винокуренный заводъ. Климатъ села, какъ расположеннаго на довольно высокомъ мѣстѣ, сухой и довольно благоприятный для здоровья, но много вреда здоровью приносить винокуренный заводъ, загрязняя рѣчку нечистотами и навозомъ. Почва—черноземная съ глинистой подпочвою; поля расположены на равнинѣ и довольно плодородны. Когда-то въ этой мѣстности были большіе лѣса, но теперь мѣстность степная. Встарину, когда здѣсь были лѣса, здѣсь водилось много пчелъ, отчего и образовавшееся здѣсь село получило названіе Пчельной. Старожилы говорятъ, что въ прежнее время у рѣдкаго изъ крестьянъ не было своей пасѣки, но теперь, съ измѣненіемъ условій, когда повыврублены лѣса и распаханы земли, пчеловодство упало, и только немногіе изъ крестьянъ имѣютъ пасѣки, но и тѣ находятся въ незавидномъ положеніи. Вблизи прихода, на разстояніи пяти верстъ, есть мѣстность, носящая названіе „Бутова“, представлявшая прежде дремучій лѣсъ съ довольно глубокими оврагами. Преданіе говоритъ, что здѣсь имѣли притонъ гайдамаки, что отсюда они наступали для нападений на г. Умань и что послѣ Уманской рѣзни и разграбленія Умани они закапывали здѣсь награбленные богатства. Говорятъ, что въ недавнее время здѣсь находили котелки съ польскими дукатами, и даже въ настоящее время крестьяне тайкомъ дѣлаютъ раскопки въ надеждѣ найти деньги.



Въ настоящее время приходъ состоитъ изъ 2656 душъ обоюго пола; обитатели его—крестьяне-малороссы православнаго вѣроисповѣданія, занимаются хлѣбонашествомъ. Изъ новѣрцевъ есть пять семействъ евреевъ и четыре римско-католическихъ семейства. У многихъ изъ прихожанъ нѣтъ земельныхъ надѣловъ или же они такъ малы, что не могутъ прокормить всего семейства, поэтому многіе въ лѣтніе мѣсяцы уходятъ на заработки въ Херсонскую и Кишиневскую губерніи. Незначительная часть прихожанъ занимается плотничествомъ и столярнымъ ремесломъ. Въ началѣ восьмидесятыхъ годовъ были попытки выселенія прихожанъ въ другія мѣста, но онѣ окончились для нихъ печально. Раньше существующаго нынѣ въ приходѣ храма былъ храмъ деревянный, о трехъ куполахъ, на каменномъ фундаментѣ, построенный въ 1753 г.; въ 1878 г. онъ разобранъ; изъ оставшагося матеріала часть употреблена на постройку часовни на кладбищѣ, а часть на ограду церкви. Нынѣ существующій храмъ въ с. Пчельной построенъ въ 1876 г., деревянный, на каменномъ фундаментѣ, на средства прихожанъ; постройка обошлась до 16000 р. Храмъ освященъ во имя св. Архистратига Михаила. Иконостасъ въ новый храмъ перенесенъ изъ старой церкви. Въ немъ есть особо чтимая икона Иверской Божіей Матери, выписанная съ Авона крестьянкой Татьяною Колубайко. Церк. земли въ пользованіи причта 70 д. 1870 с., въ томъ числѣ усад. 3 д. 168 с., пах. въ 3-хъ смѣн. 53 д. 502 с., сѣнок. 14 д. 1650 с. Причт. помѣщенія построены на счетъ помѣж. сбора въ 1897 г. Церк.-прих. школа въ с. Пчельной существуетъ съ 1861 года; въ 1897 г. построено для школы новое зданіе подъ желѣзною крышею.

485. **Роскошевка с.**—расположено на низменной равнинѣ, къ востоку переходящей въ горный край; вдоль села протекаетъ безымянная рѣчка. Почва—черноземная. Названіе село получило отъ плодороднаго свойства почвы. Населеніе его исконно православное и состоитъ изъ крестьянъ-малороссовъ, которыхъ теперь числится 834 души; всѣ они, за небольшимъ исключеніемъ, занимаются хлѣбонашествомъ. Судя по количеству крестьянскаго надѣла, можно бы думать, что это зажиточные люди, а въ дѣйствительности они бѣдны, и причиною этого служить огульное пьянство. Вѣроятно, это пьянство служитъ причиною и индифферентнаго отношенія прихожанъ къ своей церкви и богослуженію; всѣ воскресные и праздничные дни они проводятъ обыкновенно на торгу въ сосѣднемъ мѣстечкѣ. Церковь въ с. Роскошевкѣ—во имя св. Параскевы, деревянная, построенная въ 1766 г., а въ 1878 г. расширена двумя боковыми придѣлами. Иконостасъ въ ней простой, гладкій, иконы ветхія и плохой живописи; утварью церковь бѣдна. Церк. земли: усад. 2 д. 582 с., пах. 35 д. 326 с., сѣн. 16 д. 2100 с., ставка 1 д. 1250 с., а всего 55 д. 1858 с. Причт. помѣщенія: домъ для священника построенъ прихожанами въ 1848 г.; псаломщики помѣщаются въ собств. домѣ. Церк.-прих. школа до 1895 года не имѣла своего дома, а помѣщалась въ домѣ псаломщика, который былъ въ то же время и учителемъ. Въ 1895 г. стараніемъ священника Доброгорскаго устроено для школы особое помѣщеніе.

486. **Россоше с.**—расположено при рѣчкѣ Удичѣ, притоки Буга, на границѣ Кіевской губ., въ 10 вер. на вост. отъ м. Теулика, гдѣ ближайшее почт. отд. Мѣстность, съ черноземной почвой, по климатическимъ условіямъ здоровая. Р. вѣкогда принадлежала Юрьевичамъ, теперь Липковскимъ. Прихожанъ числится м. п. 964 и ж. 1000, всего 1964 д.; они—крестьяне-малороссы, занимающіеся главнымъ обра-



номъ хлѣбопашествомъ. Церковь приходская въ честь Воздвиженія Креста Господня, деревянная, съ такою же колокольнею, построена въ 1879 г. на средства прихожанъ. Церк. земли усадебной, левадной, пахатной и сѣнокосной съ лѣсомъ 45 д. 376 с. Причтовья помѣщенія все имѣются только для священника, а для псаломщика только одинъ домъ. Церк.-прих. школа съ 1868 г., помѣщается въ собств. зданіи.

487. **Секиряне** с.—лежитъ на побатости горы къ рѣкѣ Удицу, а часть села—за рѣкой на низменности. Около села съ восточной стороны находится скалистая мѣстность подъ названіемъ „Турецкій яръ“. Климатическія условія мѣстности благоприятны. Почва земли—черноземная. Теперь жителей 1264 д. обою пола. Храмъ въ с. Секирявахъ—деревянный, трехкупольный, во имя свитителя Николая, построенъ 1764 г., а въ 1841 г. былъ поднесенъ на каменный фундаментъ. Въ 1873 г. сняты были съ него три купола и построены одинъ средний куполь, при чемъ церковь была расширена пристройкою двухъ приделовъ—сѣвернаго и южнаго и колокольни. Иконостасъ въ немъ трехъ-ярусный. Церк. земли 37 дес. 373 с., въ томъ числѣ усад. 2 д. 1883 с., пах. въ одной смѣвѣ 10 д. 192 с., во второй 11 д. 374 с., въ третьей 10 д. 48 с. и левады 3 д. 36 с. Причт. помѣщеніе домъ для священника построенъ въ 1874 г. на средства прихожанъ и священника, конюшня на счетъ священника; домъ для псаломщика прочный, а службы въ развалинахъ. Церк.-прих. школа существуетъ съ 1883 г. и помѣщается въ собственномъ домѣ.

488. **Степановка** с. съ приписною къ ней деревнею *Важной*—расположено на низменномъ мѣстѣ по обѣимъ сторонамъ рѣчки Кубанча. Климатъ этой мѣстности благоприятный для здоровья. Почва—черноземная, а въ нѣкоторыхъ мѣстахъ глинистая. По преданію старожиловъ, эта мѣстность была покрыта лѣсомъ на протяженіи 70 верстѣ. Въ с. Степановкѣ въ XVIII в. жители-крестьяне были униатами; къ концу вѣка присоединились къ православію и въ настоящее время все православные. Всехъ жителей въ с. Степановкѣ съ приселкомъ Важною 1445 душъ обою пола. По случаю увеличенія народонаселенія, нѣкоторые изъ жителей переселились на жительство въ Балтскій уѣздъ. Все жители занимаются хлѣбопашествомъ; нѣкоторые изъ нихъ занимаются выдѣлкою колесъ и позонъ; безземельные крестьяне списываютъ себя пропитаніе заработками въ мѣстной экономіи. Въ XVIII в. въ С. была униатская каплица, а затѣмъ деревянная трехкупольная церковь, Св.-Троицкая. Въмѣсто этой старой церкви, съ разрѣшенія Подольскаго архіепископа Леонтія, въ 1867 году построена новая деревянная церковь, на каменномъ основаніи, тоже во имя Св. Троицы. Новая церковь построена на средства прихожанъ, стоимостью 12.000 р. и до настоящаго времени существуетъ безъ всякой перемѣны. Изъ бывшихъ при сей церкви священниковъ извѣстенъ своей ревностью и пастырскими трудами Порфирій Паснячевскій. Церк. земли въ пользованіи причта 39 д. 918 с., въ томъ числѣ усад. 2 д. 2061 с., пах. въ 3-хъ смѣвахъ 29 д. 2083 с., сѣнок. 6 д. 1874 с. Причт. помѣщенія построены на счетъ поземельн. сбора въ 1897 году. Въ приходѣ есть двѣ школы: церк.-приходская въ с. Степановкѣ и школа грамоты въ д. Важной. Церк.-приходская школа открыта священникомъ Вержбицкимъ и сначала помѣщалась въ его домѣ, а потомъ она была переведена въ домъ бывшаго волостнаго правленія, пріобрѣтенный прихожанами для школы, гдѣ она помѣщается и въ настоящее время. По жела-



цію жителей д. Важной, открыта у нихъ школа грамоты въ 1888 г., для которой въ 1897 г. построенъ особый домъ.

**489. Стражгородъ с.**—расположено по обѣ стороны незначительной безымянной рѣчки, образующей въ концѣ села небольшой прудъ. Мѣстоположеніе села нѣсколько возвышенное. Климатъ здоровый. Почва—черноземная и довольно плодородная. Село находится въ 30 вер. отъ г. Умани и, по преданію, во время казачины здѣсь была сторожевой пунктъ, отчего и дано названіе селу Стражгородъ. Народонаселенія въ с. Стражгородѣ 1169 душъ обоого пола. Всѣ они—крестьяне-малороссы, православнаго вѣроисповѣданія. Экономическій бытъ крестьянъ удовлетворительный; крестьяне владѣютъ достаточнымъ количествомъ хорошей, урожайной земли и всѣ безъ исключенія занимаются земледѣіемъ, но вельдствіе сильно развитаго пьянства бѣдны; къ церкви не особенно усердны; церкви въ приходѣ ветха и утварью весьма бѣдна. Церковь построена въ 1708 г. въ честь Рождества Пресв. Богородицы; зданіемъ деревянная, въ 1848 г. была расширена четырьмя придѣлами и въ настоящее время имѣетъ видъ креста; иконостасъ обновленъ въ 1838 г. Собираются средства на устройство новой церкви, и теперь имѣется для этой цѣли церковнаго капитала 4800 р. Церк. земли: усад. 2 д. 1241 с., пах. въ 3-хъ сѣнѣ, 36 д. 1251 с., сѣнокосной 28 д. 619 с., хутора 3 д. 1251 с., а всего 70 д. 1037 с. Причт. помященія: домъ для священника построенъ прихожанами, для неаоломщика дома нѣтъ. Церк.-приходская школа открыта въ 1868 г. бывшимъ здѣсь священникомъ Іаковомъ Маршалковскимъ; онъ же пожертвовалъ на постройку церкви 1000 руб.; въ 1872 г. священникъ Маршалковскій подарилъ для школы свой домъ.

**490. Ташлыкъ-Высній с.**—расположено въ довольно глубокой балкѣ, по которой протекаетъ рѣчка Удичъ. Въ этомъ селѣ есть еще и другая балка, имѣющая направленіе съ востока на западъ и оканчивающаяся здѣсь же въ селѣ у рѣчки Удича; по этой балкѣ протекаетъ незначительная рѣчка, впадающая въ Удичъ; по обѣимъ берегамъ этой рѣчки также расположено около 40 крестьянскихъ усадебъ. Мѣстность благопріятная для здоровья. Почва здѣсь черноземная и плодородная. Къ приходу принадлежитъ село *Саша*. Это село расположено на ровной открытой мѣстности, по обѣимъ берегамъ незначительной безымянной рѣчки. Называется это село теперь „Высній-Ташлыккомъ“ по отношенію къ другому „Ташлыку“, находящемуся въ трехъ верстахъ отъ него и носящему названіе „Низній Ташлыкъ“, такъ какъ этотъ послѣдній расположенъ по теченію р. Удича ниже. По нѣкоторымъ документамъ, Высній-Ташлыкъ назывался въ XVIII в. „Кринимъ Ташлыккомъ“, напр. въ эрекции на церковныя угодья 1756 г. Это названіе объясняется тѣмъ, что Высній-Ташлыкъ расположенъ не по прямой линіи, какъ Низній Ташлыкъ, а по кривой, по двумъ балкамъ. Приписной приходъ с. Саша основанъ въ 1823 г. мѣстнымъ владѣльцемъ гр. Салезіемъ Потоцкимъ по поводу рожденія у него дочери Александры, въ честь которой онъ велѣлъ выстроить село на свободной мѣстности, заселивъ его крестьянами изъ другихъ своихъ имѣній; это село съ самаго его основанія было приписанымъ къ приходу Высній-Ташлыкъ. Жители прихода искони были православные, потомъ въ XVIII в. обращены были въ унию, а въ концѣ того вѣка возвращены къ православію. Прихожанъ числится 2103 д. об. п.; кромѣ того, въ селѣ временно проживаетъ римско-католиковъ 3 д. и евреевъ 20 д. Были попытки къ переселенію жителей два раза—въ 1892 и 1893 г. Они



увлеклись ложнымъ слухомъ, что правительство даромъ даетъ свободныя и плодородныя земли въ Семипалатинской области и на Амурѣ и притомъ на свой счетъ доставляетъ ихъ туда по желѣзной дорогѣ и тамъ на мѣстѣ даетъ имъ даромъ всѣ необходимыя средства на обзаведеніе хозяйствомъ. Разъясненію священника и волостнаго правленія въ невѣрности этихъ слуховъ не повѣрили. При этомъ у нихъ распространился слухъ, что имъ слѣдуетъ только добраться до Кіева, а тамъ ожидаетъ ихъ даровая проѣздъ въ плодородныя страны и даровое дорожное продовольствіе. Всѣхъ переселенцевъ собралось 200 дунговъ и раздѣлилось на двѣ партіи. Первая партія въ 100 д. отправилась въ Кіевъ и обратилась къ начальству, которое распорядилось выслать ихъ назадъ въ Подольскую губернію, на мѣсто прежняго ихъ жительства; вторую партію, собиравшуюся ѣхать въ Кіевъ, возвратили назадъ съ Христиновскаго вокзала. Такимъ образомъ первая затѣя переселенія окончилась разореніемъ для жителей. Вторая попытка жителей къ выселенію была въ 1893 г. по приглашенію одного Волинскаго помещика. Выселяющіеся жители купили у помещика землю съ рассрочкою; заплативши задаточныхъ по 10 р. за десятину, жители переселились, но въ первое же лѣто созили свою ошибку: земля оказалась плохаго качества и неурожайная, и потому переселенцы возвратились назадъ разорившимися. По возвращеніи они только возвратили свои усадьбы, и пахатныя поля остались за покупателями ихъ, зажиточными крестьянами. Въ 1896 г. въ с. Вышемъ-Ташлыкѣ установлены армарки одинъ разъ въ двѣ недѣли. Преобладающій порокъ жителей—пьянство. Существующій нынѣ храмъ во имя свв. Космы и Даміана построенъ на мѣстѣ бывшаго здѣсь стараго храма во имя тѣхъ же святыхъ. Храмъ начатъ постройкою въ 1875 г., а оконченъ въ 1879 году. Новый храмъ—деревянный, однокупольный, на каменномъ фундаментѣ, построенъ на средства прихожанъ и стоитъ 11500 р. Иконостасъ въ немъ деревянный, одно-русный. Существовавшій здѣсь прежній старый храмъ былъ построенъ въ 1781 г. съ расширенія униатскаго архіепископа Іасона Смогоржевскаго; онъ былъ первымъ храмомъ въ этомъ селѣ, что видно изъ эрекции, данной въ 1755 г. владѣльцемъ Салезіемъ Потоцимъ, гдѣ сказано, что В.-Ташлыкъ есть вновь заселяющійся поселокъ и что здѣсь только предположено было построить храмъ во имя свв. безсребренниковъ и чудотворцевъ Космы и Даміана. Этотъ храмъ былъ деревянный, продолговатый, но впоследствии онъ былъ расширенъ двумя боковыми придѣлами и получилъ видъ креста. Въ 1881 году онъ разобранъ, и годный матеріалъ употребленъ на ограду приходскаго кладбища, а куполь его, свитый цѣликомъ, поставленъ памятникомъ на мѣстѣ бывшаго престола; изъ бывшей колокольной сдѣлана при церкви сторожка. Въ приходе храмъ въ первый разъ построенъ въ 1873 г.; храмъ—деревянный, однокупольный, на каменномъ основаніи. Церк. земли: усад. 3 д. 717 с., пах. въ трехъ смѣн. 38 д. 1015 с., сѣнок. 16 д. 1920 с., въ числѣ сѣнок. земли 10 д. лѣса; въ приходе приходъ Сантъ храмъ въ первый разъ построенъ въ 1830 г., ветхія. Церк.-прих. школа открыта въ 1865 г.; для нея недавно общество построило новый обширный домъ. Въ апрѣлѣ 1898 г. въ В.-Т. открыта народная чайная и читальня при ней.

491. **Тепликъ м.**—расположено по теченію двухъ маленькихъ рѣчекъ и по слиянію ихъ еще на протяженіи двухъ верстъ, и въ концѣ соединяется съ с. Пчельной. Давнее поселеніе м. Теплика занимало только уголь, образуемый



сливиемъ рѣчекъ, и только съ конца XVIII в. стало разрастаться вверхъ и внизъ по теченію рѣчекъ, такъ что въ настоящее время по днѣ оно имѣетъ до шести верстъ. Черезъ Тепликъ проходитъ почтовая дорога. Климатическія условія въ общемъ благопріятны для здоровья, и эпидемическихъ болѣзней не бываетъ. Почва—черноземная и плодородная, подъ условіемъ частыхъ дождей, такъ какъ этотъ черноземъ скоро высыхаетъ. О первоначальномъ образованіи м. Теплика не сохранилось никакихъ данныхъ; можно только съ достовѣрностью сказать, что оно существовало въ XVIII в. и называлось даже городомъ, какъ гласитъ надпись на одномъ колоколѣ: „сей звонъ сооруженъ до города Теплика, до храму Покрова Пресвятыя Богородицы, на стараніемъ цеху шевскаго, року Божіа 1733“. О гораздо большей давности поселенія свидѣлствуютъ курганы на поляхъ да подземныя ходы, прорытые въ землѣ почти на семь протяженіи давняго поселенія м. Теплика, занимающаго побережье двухъ рѣчекъ в самый уголъ, образуемый ими; теперь эти подземныя ходы заявляютъ о себѣ частыми провалами. Всего населенія въ м. Тепликѣ теперь насчитывается 5535 душъ, въ томъ числѣ православныхъ прихожанъ 3242 души; остальные—еврей и нѣсколько р.-католическихъ семействъ. Евреи занимаются торговлею и ремеслами, а крестьяне главнымъ образомъ земледѣіемъ, хотя и между ними есть ремесленники—сапожники, которые раньше составляли особый цехъ, столяры, кожевники и каменьщики. Въ м. Тепликѣ бываеъ ярмарка одинъ разъ чрезъ каждыя двѣ недѣли и ежедневный торгъ. Ярмарки происходили сначала по воскресеньямъ, но, по настоянію священника Борзаконскаго, онѣ перенесены на понедѣльники. Вообще нужно сказать, что м. Тепликъ представляетъ довольно значительный торговый пунктъ. Православные прихожане въ религіозномъ отношеніи заслуживаютъ одобренія. Когда построена была прежняя церковь въ Т., свиданій не имѣется, а извѣстно только то, что она была деревянная, въ честь Покрова Божіей Матери и сгорѣла въ семидесятыхъ годахъ XVIII в. отъ пожара, происшедшаго отъ взрыва пороховаго погреба, вмѣстѣ съ окружающими ее еврейскими домами. Послѣ уничтоженія церкви заложена была новая каменная церковь на сѣверной окраинѣ мѣстечка, на совершенно свободномъ и видномъ мѣстѣ, въ 1775 г., а окончена и освящена въ 1813 г., тоже въ честь Покрова Пресвятыя Богородицы. Въ 1851 г. пристроены были къ церкви каменная колокольня и каменная ограда вокругъ церкви на средства помѣщицы графиня Потоцкой. Церковной земли: усад. 2 д., пах. въ трехъ смѣнахъ 30 д., сѣнок. 13 д., а всего 45 д. Причт. помѣщенія построены на счетъ позем. сбора въ 1899 г. Съ 1864 г. въ м. Тепликѣ существуетъ одноклассная министерская школа. Въ 1897 г. открыта еврейская церковно-приходская школа.

492. **Хмаронка с.**—расположено на гористыхъ берегахъ рѣчки Удича. Климатъ мѣстности благопріятный для здоровья. Почва—черноземная и плодородная. Жителей въ настоящее время 973 души обоого пола; всѣ они—малороссы православнаго исповѣданія, занимаются земледѣіемъ; между ними есть плотники и каменьщики. Въ приходѣ находится два храма: одинъ старый, упраздненный, а другой новый. Старый храмъ—деревянный, въ честь Рождества Пресвятыя Богородицы, построенъ въ 1754 г. Новый храмъ, тоже деревянный, въ честь Рождества Пресвятыя Богородицы, началъ постройкою съ 1884 г. съ разрѣшенія Подольскаго епископа Доната, а окончень и освященъ въ 1894 г.; построенъ на средства прихожанъ и стоитъ 1882 р.; иконостасъ въ немъ трехъ-ярусный. Церковной земли:



Гайшкскій у. 4 окр.

усад. 2 д. 1876 с., пах. 30 д. 2140 с., сѣнок. 12 д. 1757 с., а всего 46 д. 973 с. Причтовья помѣщенія деревянныя. Церк.-прих. школа открыта съ 1860 г. священникомъ Сендеркомъ; въ 1895 г. построено для школы особое весьма удобное помѣщеніе на средства прихожанъ съ пособіемъ изъ земскихъ суммъ.

493. **Черная-Гребля** с.—лежитъ при рѣчкѣ Удичѣ, въ 14 вер. на югъ отъ м. Тевлика, гдѣ ближайшее почт. отдѣленіе. Мѣстность въ климатическомъ отношеніи благопріятная; почва—черноземная, плодородная. Къ приходу с. Черной-Гребли состоитъ приписнымъ село *Лозовата* съ церковью, расположенная по той же рѣчкѣ Удичу, немного выше Черной-Гребли. Последнее село принадлежало некогда Чечелевскимъ, нынѣ Лышковскимъ. Прихожанъ числится въ Ч.-Греблѣ 483 м. и 387 ж., въ Лозоватой 336 м. и 326 ж., всего 1532 д. об. пола; кромѣ того, въ приходѣ живутъ 12 католиковъ (въ с. Лозоватой) и 45 евреевъ (въ обоихъ селеніяхъ). Прихожане—крестьяне, занимаются преимущественно земледѣліемъ. Церковь въ Ч.-Греблѣ—во имя св. Ап. Іоанна Богослова, деревянная, о трехъ куполахъ, крытая листовымъ желѣзомъ, построена въ 1798 г.; колокольня деревянная съ 1869 г. Раньше этой церкви существовала другая, также деревянная; о ней имѣется свидѣніе, что около 1775 г. она была захвачена уніатами, хотя при ней былъ священникъ Данилъ Левицкій, рукоположенный епископомъ Переяславскимъ Іовомъ (Кіев. Еп. Вѣд. 1894 г. № 3, стр. 66); возвращена была церковь въ православіе около 1794 г. Церковь въ приписномъ селѣ Лозоватой—деревянная съ 1752 г., во имя св. Параскевы (28 окт.). Земли при церкви Ч.-Гребли: усад. 2 д. 2160 с., пах. 39 д. 1467 с., сѣнок. удоб. 14 д. и неудоб. 9 д. 600 с., всего 59 д. 1827 с.; при церкви Лозоватой всего съ усадебной 44 д. 2305 с.; а всего въ пользованіи двухчленнаго причта (священникъ и псаломщикъ) 104 д. 4732 с. Причт. постройки ветхи. Церк.-прих. школа въ Ч.-Греблѣ съ 1880 г.; помѣщается въ собственномъ зданіи, устроенномъ въ 1886 г. Въ Лозоватой школа грамоты съ 1880 г.

494. **Чернятка** с.—расположено по обѣимъ сторонамъ небольшой рѣчки, на разстояніи одной версты отъ р. Буга, въ котловинѣ, окруженной горами. Климатическія условія не особенно благопріятны для здоровья; эпидемическія болѣзни развиваются здѣсь съ большою силою, чѣмъ въ соседнихъ селахъ. Названіе свое село Чернятка получило по слѣдующему поводу, какъ гласитъ преданіе: на томъ мѣстѣ, гдѣ теперь расположено село, когда-то былъ дремучій лѣсъ, въ которомъ поселился казакъ, женившійся на цыганкѣ; по смерти казака его вѣдлостью, или хуторомъ, долго управляла его жена, которую окрестные жители называли Чернявою или Чернявою, а сей хуторъ—хуторомъ Чернявки; когда этотъ хуторъ развился въ село, то и за нимъ осталось это названіе, съ перемѣною названій на „Чернятка“. Село это принадлежало графу Салезію Потоцкому, потомъ перешло во владѣніе графу Мошинскому, сосланному въ 1831 году на жительство въ гор. Саратовъ; въ 1841 году это село перешло къ дочери Мошинскаго Жозефинѣ, вышедшей замужъ за гр. Шембека; въ 1863 г. имѣніе это взялъ за долгъ еврей и продалъ Якову Русецкому. Жителей нынѣ въ селѣ 1645 душъ об. пола; всѣ они—малороссы, православнаго вѣроисповѣданія, а предки ихъ были уніатами, обратившимися въ концѣ XVIII в. въ православіе; занимаются они земледѣліемъ, нѣкоторые промысломъ—скупаютъ свиней и послѣ откармливанія ихъ продаютъ съ выгодой для себя, а нѣкоторые занимаются ткацкимъ ремесломъ. Въ 1754 г. графъ Потоцкій выдалъ презенту на построеніе храма въ с. Черняткѣ и надѣ-



лиль причтъ землею въ количествѣ 61 дес. 937 саж. На основаніи этой презенты, была построена деревянная церковь въ честь Успенія Пресв. Богородицы. Въ 1852 г. эта церковь была расширена пристройкою боковыхъ приделовъ; въ 1862 г. была устроена при ней каменная колокольня, а въ 1886 г., вследствие постройки новой церкви, она была разобрана. Новый храмъ, существующій теперь, построенъ на другомъ мѣстѣ, среди села; начать онъ пристройкою въ 1876 г., а оконченъ и освященъ въ 1882 г.; новый храмъ—деревянный, построенъ совмѣстно съ колокольнею и такъ же, какъ и старый, посвященъ въ честь Успенія Пресв. Богородицы; постройка его обошлась въ 14123 руб. Приходскихъ кладбищъ два: одно—старое, находящееся въ селѣ, на немъ теперь разведенъ садъ, а другое—за селомъ, на которомъ теперь погребаютъ покойниковъ; на кладбищѣ устроена усыпальница изъ матеріала старой церкви. Съ 1754 г. по 1798 г. служили въ приходѣ съ Чернятки два уніатскихъ священника: Андрей Иліашевичъ и сыноу его Іоаннъ Иліашевичъ; при первомъ выдава была графомъ Потоцкимъ презента на устройство храма и зречія, надѣляющая церковь землею; при немъ же и была построена старая церковь. Первымъ православнымъ священникомъ былъ Григорій Заенчиковскій; изъ другихъ православныхъ священниковъ с. Чернятки извѣстенъ Поликарпъ Солтановскій, какъ отстаивавшій церковную землю отъ захвата помѣщиковъ. Церк. земли: усад. 2 д. 1370 с., пах. въ 3-хъ смѣн. 33 д. 1358 с., сѣн. въ 2-хъ смѣн. 24 дес. 214 с., подъ церковнымъ погостомъ—старымъ 255 с. и новымъ 600 с., а всего 61 д. 1097 с. Причт. помѣщенія: домъ для священника церковный, а у псаломщика собств. на церковной землѣ. Церк.-прих. школа открыта съ 1863 г.; она помѣщается въ собств., специально для нея построенномъ домѣ.

495. **Шляхова с.**—расположено по обѣимъ сторонамъ незначительной рѣчки, по косогору. Климатическія условія мѣстности благопріятны для здоровья. Почва черноземная и плодородная. Жителей въ селѣ 2722 д. об. п.: всѣ они—малороссы, православнаго вѣроисповѣданія, занимаются земледѣлемъ, а нѣкоторые также кузнечествомъ и сапожничествомъ. Изъ привѣрцевъ есть въ селѣ нѣсколько душъ евреевъ, занимающихся торговлею. Прихожане религіозны и къ церкви усердны. Первый храмъ въ селѣ былъ построенъ въ 1754 г. во имя св. Архистратига Михаила. Въ 1872 г. былъ оконченъ пристройкою новый храмъ, кирпичный, тоже во имя Архистратига Михаила, стоимостью 20000 р. После устройства новаго храма, старый храмъ былъ разобранъ и перенесенъ на кладбище. Устроенная церковь на кладбищѣ изъ матеріала старой приходской церкви посвящена въ честь Всѣхъ Святыхъ. Въ приходскомъ храмѣ есть особо чтимая икона Божіей Матери „Скорослушница“, принесенная однимъ крестьяниномъ съ Афона. Церк. земли: усад. 2 д. 2180 с., пах. въ 3-хъ смѣн. 33 д. 1481 с., сѣн. 22 д. 1451 с., хутора 6 д. 26 с., а всего 65 д. 338 с. Причт. помѣщенія деревянные. Въ с. Шляховой раньше существовала школа грамоты, устроенная прот. Ефремовичемъ, извѣстнымъ еще и тѣмъ, что его стараніемъ была построена новая кирпичная церковь. Въ 1877 г. открыто одноклассное министерское училище. Въ 1897 г. священникъ Дунчевскій открылъ церк.-прих. школу для дѣвочекъ.

496. **Яновъ с.**—расположено въ верхней части долины, извѣстной подъ названіемъ „Камянки“. Долина эта растянулась на нѣсколько верстъ и протекаетъ черезъ многія села. Въ с. Яновѣ есть небольшой прудъ, который лѣтомъ въ сильную жару почти весь высыхаетъ. Климатъ мѣстности благопріятенъ для здоровья



жителей и для растительности. Почва—черноземная, дающая довольно хорошия урожаи. Жителей въ с. Яновѣ 1137 д. об. п.; изъ нихъ 10 д. евреевъ и 6 д. р.-католиковъ поляковъ, служащихъ въ экономіи; остальные жители—крестьяне-малороссы, православнаго вѣроисповѣданія, занимаются исключительно земледѣлемъ, а у кого нѣтъ земли, то тѣ занимаются полевыми работами у мѣстнаго помѣщика за денежное вознагражденіе, и также ходятъ на заработки на желѣзную дорогу, на царовую мельницу и маслобойню въ сосѣднемъ селѣ Комаровкѣ; изъ ремеселъ больше всего распространено въ селѣ ткачество. Въ с. Яновѣ близъ усадьбы священника до сихъ поръ существуетъ старій деревянный храмъ, построенный еще въ 1777 году. Въ настоящее время онъ клонится уже къ разрушенію и службъ въ немъ не отираются. Еще въ 1887 г. изъ него былъ перенесенъ иконостасъ въ новоустроенную церковь. Старій храмъ построенъ изъ дубоваго дерева, съ особо отъ него стоящею милою колокольнею. Храмъ этотъ предполагается теперь снести. Можно думать, что ураздненный старій храмъ, построенный въ 1777 г., былъ первымъ приходскимъ храмомъ со времени образованія прихода. Въ 1880 г., съ разрѣшенія Подольскаго епископа Маркелла, приступлено было къ постройкѣ новой деревянной церкви, но не возлѣ старой, а на новоотведенномъ погостѣ, въ разстояніи 200 саж. отъ старой церкви. Подрядчикъ договорился построить новый храмъ за 7000 р. Послѣ постройки церкви и расчета съ подрядчикомъ, вскорѣ замѣчено было, что куполь сталъ осѣдать и кособокъ. Для исправленія этого недостатка былъ приглашенъ другой подрядчикъ, который обязался за 1300 р. перестроить куполь и скрѣпить стѣны церкви желѣзными связями. Церковь была окончена и освящена въ 1887 г. въ честь Покрова Пресв. Богородицы. Новый храмъ—однокупольный, построенъ совместно съ колокольнею, покрытъ желѣзомъ и выкрашенъ масляными красками внутри и снаружи. Въ 1898 г. устроенъ въ церкви новый двухъ-русный иконостасъ. Изъ достопримѣчательностей хранится въ церкви свитый антиминосъ, священнодѣйствовавшій Синодальнымъ членомъ преосвященнымъ Иннокентіемъ, архіепископомъ Рижскимъ, лѣта отъ мѣроуданія 2377, отъ Рождества Христова 2478, апрѣля 3. Этотъ антиминосъ, вѣроятно, былъ первый послѣ присоединенія церкви изъ уни въ православіе. Церк. земли: усад. 2 д., пах. въ 3-хъ смѣн. 80 д., сѣн. 3 д., а всего 85 д. Церк.-прих. школа открыта въ 1864 г.

### Б-й благочинническій округъ.

497. **Березовка с.**—расположено въ ложбинѣ, вдоль по лѣвому берегу небольшой рѣчки, которая въ старыхъ официальныхъ документахъ носитъ названіе Гнидой-Ташлычокъ, а въ простонародья называется Кодымой. Отъ почтовой станціи м. Тернавки 3 вер. Климатическія условія с. Березовки нельзя назвать благоприятными для здоровья: расположенное по склону горы, село ничѣмъ не защищено отъ сѣверныхъ вѣтровъ, а образуемый вышеупомянутою рѣчкою помѣстичій прудъ, когда-то громадный, но теперь запущенный и заросшій густыми болотными растеніями, нерѣдко забрасываемый навозомъ со стороны крестьянскихъ усадебъ, является источникомъ гнилостныхъ испареній; въ колодцахъ тоже нездо-



ровая вода, что легко замѣтить по ея гнилону вкусу. Почва с. Березовки—черноземная, супесчаная, очень пригодная для посѣва пшеницы; подпочва глинистая. Село Березовка образовалось въ первой половинѣ XVIII столѣтія. По разсказамъ старожиловъ, село заселено польскимъ магнатомъ Потоцкимъ, въ имѣніа котораго находилось и м. Тульчинъ. Въ народной памяти живо сохранилось преданіе о земскихъ льготахъ, дарованныхъ народу панами Потоцкими; въ первую пору заселенія Б. народъ отбывалъ по одному только дню барщины и платилъ по 15 коп. оброка отъ дома, и за то пользовался землею, сколько могъ запахать. Впослѣдствіи времени село Березовка вмѣстѣ съ сосѣдними селами перешло отъ Потоцкихъ къ графу Мошинскому. Съ выходомъ въ замужество дочери Мошинскаго, Б. перешла къ саксонскому подданному графу Шембеку. По народности прихожане с. Березовки—малороссы, принадлежатъ къ крестьянскому сословію, за исключеніемъ нѣсколькихъ дворянскихъ семействъ, составляющихъ позднѣйшее пришлое население. Населеніе занимается исключительно земледѣліемъ, составляющимъ его единственно доходную статью, но, въ слѣдствіе прироста населенія и дробленія земли на мелкіе участки, оно живетъ небогато. Въ настоящее время весьма немногія хозяйства владѣютъ полными надѣлами въ 7 десятинъ; надѣлы многихъ меньше одной десятины; остальные же, чуть не половина села, состоятъ изъ безземельныхъ жителей, перебивающихся заработками въ сосѣднихъ экономіяхъ. По вѣровсповѣданію всѣ жители с. Березовки православные, за исключеніемъ двухъ семействъ католическихъ и двухъ еврейскихъ. Въ 1794 году жители с. Березовки были присоединены изъ унии къ православію съ своимъ священникомъ Іоанномъ Спѣвачевскимъ, рукоположеннымъ униатскимъ епископомъ въ 1765 г. Въ религіозномъ отношеніи прихожане набожны и преданы своей Православной Церкви. Первая церковь въ с. Березовкѣ построена въ 1769 г. помѣщикомъ Францискомъ Потоцкимъ. Зданіемъ она была деревянная, трехкупольная, имѣла форму креста; длиною была пять съ половиною сажени, шириною въ средней части три сажени, съ восточной и западной части полторы сажени, а высотой пять сажень. Въ мѣсяцѣ маѣ 1898 г., съ разрѣшенія епархіальнаго начальства, церковь эта разобрана, и годный изъ нея матеріалъ употребленъ на устройство усыпальницы на кладбищѣ; въ настоящее время на томъ мѣстѣ, гдѣ былъ престолъ, устроены приличный наметникъ. Прихожане приступили въ 1885 г. къ постройкѣ новой деревянной церкви во имя св. Іоанна Богослова, въ память котораго была создана и прежняя церковь; она окончена въ 1892 году. Новая церковь построена исключительно на средства прихожанъ и обошлась въ 11000 руб. Иконостасъ старый, перенесенный изъ старой церкви. Церковной земли для пользованія причта 53 дес. 820 саж., въ томъ числѣ усад. 2 д. 852 с., пах. въ 3-хъ смѣн. 33 д. 1752 с., сѣнок. 17 д. 603 с. Причтовые помѣшенія—деревянные, устроенныя на счетъ поземельнаго сбора въ 1890—1898 гг. Школа открыта въ 1862 г.; вначалѣ она была только школою грамоты, а съ 1891 г. преобразована въ церк.-прих. одноклассную школу. Въ 1898 г. начато постройкою специальное зданіе для школы на средства прихожанъ съ пособіемъ изъ суммъ земскаго сбора въ 200 рублей.

498. **Берестяги с.**—лежитъ между двумя покатостями вебольшихъ горъ, а потому изобилуетъ немалымъ числомъ прудиковъ и колодезь; впрочемъ, въ настоящее время пруды почти всѣ высохли, и мѣста, бывшія подъ ними, представляютъ теперь такъ называемыя левады и заливные луга. Берестяги находятся



отъ ж.-д. станціи „Струньковъ“ въ 15 вер., отъ почтовой станціи „Тернавка“ въ 15 верстахъ. Климатъ благоприятный для здоровья; село находится въ степной мѣстности. Почва—черноземная, съ глинисто-песчаной подпочвой. Названіе свое это село получило отъ окружающаго его берестоваго лѣса, какъ говоритъ народное преданіе, и заселено графомъ Потоцкимъ, отъ котораго это имѣніе перешло къ Залютынскому, а теперь владѣть имъ титулярный совѣтникъ Игнатій Закржевскій. Жители занимаются главнымъ образомъ земледѣіемъ, но нѣкоторые изъ нихъ занимаются ремеслами—одношнечествомъ и ткачествомъ. По національности жители—малороссы и всѣ православнаго вѣроисповѣданія, которое утвердилось здѣсь съ 1795 г., когда прихожане вмѣстѣ съ своимъ священникомъ Θεодоромъ Радзівевскимъ обратились изъ уни въ православіе. Среди нихъ живетъ нѣсколько семействъ католическаго вѣроисповѣданія и восемь еврейскихъ семействъ. До 1770 г. въ с. Берестигахъ не было ни церкви, ни прихода; въ этомъ же году старшіемъ и издвигнемъ прихожанъ была построена церковь во имя св. великомуч. Дмитрія. Церковь постройкою деревянная, на каменномъ фундаментѣ, крытая жостью, длиною 10 саж. и 1 арш., шириною 3 саж., а вѣстою 7 саж. Иконостасъ—досчатый, четырехъ-ярусный; рѣзьба на немъ готическая; обновленъ былъ въ 1865 и 1875 гг. Въ 1856 году къ этой церкви была пристроена колокольня. Съ теченіемъ времени этотъ храмъ настолько обветшалъ, что оказалась надобность въ постройкѣ новаго, къ которому прихожане, по предложенію священника, приступили въ 1890 г., ограничившись въ этомъ году только вывозкою деревяннаго матеріала, а самая постройка началась въ 1894 г. При содѣйствіи благочестивыхъ жертвователей, особенно мѣстнаго помѣщика Закржевскаго, устроеннаго новый иконостасъ для церкви цѣною 2000 р., кромѣ другихъ разновременныхъ пожертвованій на постройку церкви.—прихожане имѣли возможность окончить постройку новой церкви въ 1897 году, и 12 декабря того же года церковь была освящена мѣстнымъ благочиннымъ. Стоимость храма обоилась въ 15700 руб. Церк. земли: усад. 3 дес. 1910 саж., подъ левадою 3 д. 2040 с., сѣнок. 21 д. 866 с., паш. 51 д. 1334 с., а всего 80 д. 1350 с. Причт. помѣщенія деревянныя, устроенныя помѣщикомъ въ 1883—1885 гг. Церковная школа въ селѣ существуетъ съ 1870 г.

**499. Гайворонъ** с.—расположено на лѣвомъ возвышенномъ берегу рѣки Буга, въ 4-хъ верстахъ отъ желѣзной дороги Бершадско-Устьинскаго подъѣзднаго пути. По своему мѣстоположенію на возвышенномъ песчаномъ берегу рѣки Буга со склономъ къ югу, Г. представляетъ вполне здоровую мѣстность для жителей. Почва земли въ самомъ селѣ—плотный песчанникъ, а на пахатныхъ поляхъ песчаный черноземъ, который весьма плодороденъ и даетъ хорошіе урожаи оныхъ хлѣбовъ; усадьбныя же земля малоплодородна и для разведенія фруктовыхъ садовъ совсѣмъ неудобна. Село Гайворонъ населено искони православнымъ народомъ, который во время польскаго владычества былъ обращенъ въ унию, но въ 1795 году оныи были присоединены къ православію. Всѣ крестьяне—малороссы, которыхъ въ настоящее время считается 1365 душъ обою пола; всѣ они занимаются земледѣіемъ, которое при плодородіи земли вполне ихъ вознаграждаетъ, тѣмъ болѣе, что помѣщикъ по частямъ сдаетъ имъ въ аренду свою землю. Относительно постройки существующей нынѣ въ Г. каменной церкви не сохранилось никакихъ документальныхъ данныхъ. По разсказу старожиловъ, послѣ того какъ сгорѣла бывшая деревянная церковь, прихожане приступили къ постройкѣ панѣи-



ней каменной церкви, но, по неизвѣстнѣю средствъ, начатая постройкою церковь долгое время оставалась недостроенною, пока помѣщикъ Боровскій не взялся за это дѣло. При его содѣйствіи церковь была окончена въ 1820 г. и въ томъ же году была освящена. Настоящій храмъ—однопрестольный, въ честь Успенія Божіей Матери. На мѣстѣ бывшей старой церкви находится въ усадьбѣ одного изъ крестьянъ деревянный памятникъ, обложенный горами камня. Кладбище находится въ несъма близкомъ разстояніи отъ церкви и содержится въ благоустроенномъ видѣ; оно обнесено досчатой оградой и обсажено фруктовыми деревьями. Церковной земли въ пользованіи причта имѣется 56 дес. 1979 саж., въ томъ числѣ усад. 2 д. 400 с., пах. въ одной смѣнѣ 10 д. 239 с., въ другой 13 д. 80 с., въ третьей 11 д. 1274 с., сѣнок. 19 д. 1410 с. Причт. помѣщенія—деревянное, для священника устроены прихожанами въ 1876 г., а для псаломщика устроены въ 1894 году на счетъ поземельнаго сбора. Школа существуетъ въ Г. издавна; въ настоящее время церковно-приходская школа помѣщается въ собственномъ зданіи, построенномъ обществомъ крестьянъ. Въ 1898 году приступлено къ постройкѣ новаго зданія для церковно-приходской школы, которое по смѣтѣ будетъ стоить 1200 рублей.

500. **Джулиники** с.—по преданію существуетъ очень давно. Началомъ его послужили сторожевые посты противъ татаръ, въ двадцати верстахъ отъ бывшей крѣпости, на мѣстѣ которой теперь расположено мѣстечко Хацевата. На земляхъ мѣстечка Хацеватой со стороны с. Джулинокъ въ настоящее время сохранилось очень много земляныхъ валовъ и кургановъ. Названіе свое с. Джулиники получило, какъ говорятъ, отъ татарскаго слова „джуи“, что значить смѣлый; такъ называли татары живущихъ въ этой мѣстности смѣлыхъ сторожевыхъ казаковъ. Старая часть села Джулинокъ расположена на неизменномъ берегу рѣки Буга, а новая часть—на гористомъ берегу той же рѣки. Принятая къ приходу с. Джулинокъ деревня *Теофиловка* расположена въ котловинѣ, закрытой со всѣхъ сторонъ, кромѣ восточной: чрезъ эту деревню протекаетъ съ сѣвера на юго-востокъ маленькій ручеекъ. Мѣстность для здоровья благоприятная. Климатическія условія дер. Теофиловки неблагоприятны; здѣсь бывають частыя и сильныя эпидеміи; объясняется это тѣмъ, что мѣстность деревни Теофиловки расположена въ котловинѣ, въ которой сохраняются всѣ нездоровыя испаренія, переносимыя вѣтрами. Почва с. Джулинокъ въ мѣстности, гдѣ расположено село, и по берегу рѣки Буга—песчаная; по мѣрѣ удаленія отъ села на сѣверъ и востокъ, къ песчаной почвѣ примѣшивается черноземъ; на разстояніи четырехъ-пяти верстъ отъ села почва черноземная. Д. сначала принадлежали польскому графу Мошинскому. Дочь Мошинскаго вышла замужъ за графа Шембека, къ которому перешли по владѣнію Д. вмѣстѣ съ другими имѣніями графа Мошинскаго. У разорившагося Шембека эти имѣнія купилъ грекъ Ефруссій, отъ котораго приобрѣлъ эти имѣнія графъ Воронцовъ, по смерти котораго Джулиники съ другими имѣніями перешли по владѣнію сына его Николая Столыпина. Теофиловка образовалась слѣдующимъ образомъ: съ 1840 г. польская администрація бывшего имѣнія графа Мошинскаго переселяла неисправныхъ крестьянъ на отведенное на Джулиновскихъ поляхъ мѣсто, верстъ на шесть отъ села, и такимъ образомъ мало-помалу въ теченіе десяти лѣтъ образовалась цѣлая деревня. Первое названіе этой деревни было „Ляхава“,—можетъ быть оттого, что сюда много было переселено однодворцевъ, которыхъ крестьяне называютъ



„ляхами“. Еще и теперь многіе отдаленные жители называютъ эту деревню „Ляхвой“. Когда у помѣщика Шембека родился сынъ, названный Теофиломъ, то въ честь его и новая деревня названа Теофиловкою. Деревня Теофиловка, какъ заведенная на Джулинскихъ поляхъ, причислена съ самаго начала своего существованія къ приходу с. Джулинокъ; такимъ образомъ теперь приходъ состоитъ изъ с. Джулинокъ и деревни Теофиловки. Жителей въ с. Джулинкахъ обою пола 3129 душъ, въ деревнѣ Теофиловкѣ 637 душъ; всѣ они—крестьяне-младороссы православнаго вѣроисповѣданія; изъ католиковъ было только нѣсколько лицъ принятыхъ, входявшихъ въ составъ администраціи имѣнія. Когда же с. Джулинка отъ польскихъ владѣльцевъ перешло къ русскому православному помѣщику, князю Воронцову, лица польскаго происхожденія, состоявшія въ экономіи имѣнія, большею частью удалились, и изъ оставшихся въ имѣніи с. Джулинокъ католиковъ почти всѣ приняли православіе, кромѣ одного католика, хотя вся семья его православная; въ деревнѣ Теофиловкѣ тоже осталась одна католическая семья. Крестьяне занимаются только земледѣліемъ; ремесла населеніе почти не знаетъ; существуетъ въ приходѣ одно только производство ткацкое. Съ 1872 г. въ с. Джулинкахъ по четвергамъ бываютъ ярмарки. До существованія теперешняго храма въ Д. по преданію, раньше былъ деревянный храмъ, но около 1790 г. онъ сгорѣлъ; не осталось даже точныхъ свѣдѣній о томъ, гдѣ стоялъ этотъ сгорѣвшій храмъ. Теперь въ приходѣ существуетъ старый деревянный храмъ въ честь Покрова Пресвятыя Богородицы, пожертвованный, по просьбѣ прихожанъ, графомъ Потоцкимъ изъ мѣстечка Тульчина и перенесенный въ 1798 г., по преданію, стараніемъ крестьянина с. Джулинокъ Андрея Козориза. Зданіе храма и колокольни перенесено изъ села Джулинка уже не новымъ, и здѣсь стараніемъ того же Козориза храмъ расширенъ, обновленъ и установленъ на томъ самомъ мѣстѣ, гдѣ онъ и по настоящее время существуетъ. Къ этому храму стараніемъ прихожанъ устроенъ новый иконостасъ въ одинъ ярусъ; остальные же ярусы рюсисаны на открытыхъ изъ-за иконостаса стѣнахъ алтаря. Въ настоящее время собираются средства для устройства новаго храма. Въ распоряженіи причта имѣется церковной земли 163 дес. 969 с., въ томъ числѣ усад. 2 д. 898 с., пах. 73 д. 2271 с., сѣнок. 87 д. 200 с. Причт. помѣщенія—деревянныя, для священника и перваго псаломщика новыя, а для втораго псаломщика ветхія. Церк.-прих. школа открыта въ приходѣ въ 1865 г. священникомъ Эразмомъ Стрѣльбицкимъ; въ 1869 г. построено прихожанами особое школьное помѣщеніе. Въ 1891 году открыта школа грамоты въ причтской въ приходѣ деревнѣ Теофиловкѣ. Въ 1892 г. открыта въ Д. отдѣльная женская церковно-приходская школа, въ которой обучались не только дѣвочки школьнаго возраста, но и взрослые дѣвочки отъ 16 до 20 лѣтъ. Въ 1898 г. открыта въ с. Джулинкахъ третья школа грамоты.

501. **Дьяковка** с.—расположено въ котловинѣ, при небольшомъ ручейкѣ, не имѣющемъ названія, въ верхнемъ теченіи котораго образованъ небольшой прудъ. Климатическія условія мѣстности неблагоприятны для здоровья, такъ какъ она при неизменномъ положеніи отличается сыростью и вредными испареніями. Почва—черноземная, отличается хорошимъ качествомъ и потому весьма урожайная; неудобной земли почти не имѣется, но крестьянскіе надѣлы весьма малы, на которыхъ дѣлается посѣвъ незначительный, такъ что съ полевого сбора едва хватаетъ имъ на прокормленіе. Основателемъ с. Дьяковки былъ дячекъ т. Уманн



Кіевской губерніи, нѣкто Сугакъ. Пользуясь расположеніемъ помѣщика графа Салезія Потоцкаго, жившаго въ Уманѣ, онъ просилъ у послѣдняго дозволеніе завести себѣ хуторъ на его землѣ. Это относится къ 1730 г. При хуторѣ дьячка Сугака начали селиться бѣдные крестьяне изъ Немировскаго имѣнія. Первыми поселенцами при семь хуторѣ были, по преданію, Сывакъ, Бондаренко, Загорубко и шляхтичъ Черкесь, по имени которыхъ части села Дьяковки, гдѣ они поселились, носятъ названіе своихъ основателей, а именно: Сывачонка, Загорубковщина, Черкешина, а всѣ вмѣстѣ эти поселенія съ самаго начала усвоили общее названіе перваго основателя поселенія—„дьячка“ и назывались Дьяковкою. Село отстоитъ отъ ж.-д. станціи „Гайворонъ“ въ 15 вер., отъ почтово-телеграфной станціи „Тернавка“ въ 5 вер. Жителей въ Д. обоюго пола 1503 души. Въ 1890 г. двѣнадцать семействъ добровольно переселились на жительство въ Томскую губернію. О построеніи перваго храма въ Д. свидѣній не имѣется. Въ арехтѣ на земельныя уголья, данной въ 1760 г. графомъ Потоцкимъ на имя священника с. Дьяковки Евстафія Мизонскаго, говорится, что въ то время церковь въ Дьяковкѣ была въ честь Рождества Пресв. Богородицы, деревянная, маломѣстительная. Церковь эта 14 апрѣля 1853 г. сгорѣла во время бывшаго страшнаго пожара въ Дьяковкѣ. После этого пожара въ Д. не было церкви въ теченіе десяти лѣтъ, и во все это время священники и его прихожане посѣщали церковь въ в. Тырловкѣ. Въ 1863 г. устроена настоящая церковь; для устройства ея были приобритены матеріалы старыхъ церквей с. Луговой и д. Тернавки, и съ прибавкою новаго матеріала была построена настоящая церковь на каменномъ фундаментѣ, которая существуетъ по настоящее время. На мѣстномъ кладбищѣ имѣется часовня. Церк. земли: усад. 1 д. 1931 с., пах. въ первой смѣнѣ 11 д. 312 с., во второй см. 17 д. 2279 с., въ третьей см. 11 д. 326 с., сѣнок. 16 д. 1200 с., лѣвады 6 д. 1954 с., руды 1 д. 1164 с., а всего 67 д. 116 с. Причт. помѣщенія нѣтъ. Церк.-прих. школа существуетъ съ 1862 г.; въ 1887 г. построено крестьянами особое школьное зданіе, многиѣ помѣстительное. Въ 1898 г., кромѣ существующей церк.-приходской школы, открыта еще въ приходѣ школа грамоты.

502. **Завалье** с.—расположено на правой сторонѣ рѣки Буга, на ровной мѣстности; ближайшая ж.-д. ст. „Ханцеватскій разъѣздъ“ 12 в. Черезъ с. Завалье протекаетъ почтовая дорога отъ м. Саврани до Тернавки. Климатъ здоровый; почва супесчаная. Когда и какъ образовалось З.—неизвѣстно, но можно полагать, что оно относится къ стариннымъ поселеніямъ Подолія. Названіе свое село получило отъ имѣющихся недалеко отъ села большихъ проваловъ земли. Въ XVIII в. З. принадлежало графу Потоцкому, затѣмъ перешло къ помѣщику Анастасію Подгорскому, а брѣгомъ послѣдняго продано въ 1863 г. нынѣшнему владѣльцу барону Гинцбургу. Прихожанъ обоюго пола въ настоящее время числится 682 д.; всѣ они—малороссы и принадлежать къ сословію крестьянъ, занимающихся хлѣбопашествомъ, доставляющимъ имъ главныя средства жизни; всѣ они искони православные; есть въ приходѣ только одно семейство еврейское и одно польское, принадлежащее служащему въ мѣстной экономіи. Прихожане с. Завалья довольно религіозны, усердно посѣщаютъ церковныя службы, заботятся о благоукрашеніи своего храма. До постройки настоящаго храма въ З. существовала церковь во имя великомуч. Дмитрія, построенная въ 1753 г., которая въ ветхомъ видѣ существовала до 1863 г. На мѣстѣ старой церкви начата постройка въ 1869 г. новаѣ настоящей церкви, зда-



ніемъ деревянная, однокупольная, крытая жезтью, обнесена вокругъ деревянною оградою; стоимостью эта церковь около 7000 р. Церковь эта и теперь существуетъ. Церк. земли въ приходѣ с. Завалы 76 д. 2123 с., въ томъ числѣ усад. 2 д. 1853 с., пах. 55 д. 789 с., сѣв. 12 д. 1737 с., подъ хуторомъ 6 д. 144 с., а всего 76 д. 2123 с. Причт. помѣщенія—деревянный, устроенъ въ 1895 г. Церк. прих. школа открыта священникомъ Доманицкимъ въ 1880 году.

503. **Могильна** с.—расположено на двухъ холмахъ. Окрестности села представляютъ равнину, наклоненную къ югу, съ востока и запада М. окружена могилами-курганами, а съ сѣвера въ 3-хъ вер.—помѣщичій и удѣльный лѣсъ; съ западной стороны въ верстахъ четырехъ протекаетъ рѣка Бугъ; отъ жел. дор. 4 вер. Климатическія условія села благоприятны для здоровья. Почва—черноземная. Могильна некогда принадлежала графамъ Потоцкимъ, потомъ перешла во владѣніе Анастасіи Подгорскаго, бывшаго арендатора этого имѣнія, а въ 1863 г. къ барону Гинцбургу. Главнымъ занятіемъ коренныхъ жителей Могильной служитъ земледѣліе; пришлые жители изъ другихъ поселеній и оставшіеся на жительство въ Могильной живутъ заработками на сахарномъ заводѣ. Всѣ жители с. Могильной—малороссы православнаго вѣроисповѣданія. Кромѣ евреевъ, составляющихъ администрацію Могильнскаго сахарнаго завода, другихъ иновѣрцевъ въ селѣ нѣтъ. Православныхъ жителей въ приходѣ об. н. считается 2507 д. Изъ церковныхъ документовъ видно, что въ 1754 г. въ с. Могильной была построена церковь въ честь Покрова Пресв. Богородицы стараніемъ прихожанъ, а чрезъ два года послѣ постройки церковь надѣлена была землею, въ количествѣ 100 дес., по эректіи владѣльца имѣнія графа Потоцкаго и не раньше этого времени была назначена причтъ въ с. Могильну. Это была первая церковь, деревянная, крытая желѣзомъ; мѣсто ей вошло въ погостъ настоящей каменной церкви; въ оградѣ старой церкви было и кладбище, гдѣ при закладкѣ фундамента настоящей церкви было вырыто много мѣловѣческихъ костей. Настоящая церковь—каменная, выстроенная въ память дарованія свободы крестьянамъ отъ крепостной зависимости, какъ объ этомъ гласятъ надписи на внутреннихъ стѣнахъ церкви. Новая церковь построена на средства мѣтнаго владѣльца барона Гинцбурга, а равно также и все, что есть лучшаго изъ утвари церковной, пожертвовано барономъ Гинцбургомъ. Церк. земли: усад. 4 дес. 298 с., пах. 68 д. 1002 с., сѣв. 27 д. 1532 с., неудоб. 3 д., а всего 103 д. 452 с. Причт. помѣщенія: домъ для священника кирпичный со всеми службами; для перваго псаломщика—новый деревянный со всеми службами; для втораго псаломщика нѣтъ церковнаго дома. Школа въ с. Могильной была открыта въ 1866 г.; въ 1895 г. выстроено новое школьное зданіе.

504. **Мощена** с.—расположено въ неглубокомъ оврагѣ, при ручьѣ, берущемъ здѣсь свое начало и впадающемъ на пятой верстѣ своего теченія въ рѣку Бугъ. Окрестности с. Мощеной представляютъ собою равнину, окаймленную почти со всѣхъ сторонъ дубовымъ лѣсомъ; отъ ж.-д. ст. „Хашовата“ въ 3 вер. Климатическія условія мѣстности благоприятны для здоровья. Почва состоитъ изъ глубокаго чернозема и весьма плодородна. Время образованія села относится ко второй половинѣ XVIII в. Свое названіе с. Мощена получило отъ слѣдующаго обстоятельства. На большой транзитной дорогѣ, ведущей изъ г. Уманн въ Балту, въ оврагѣ, гдѣ теперь расположено с. Мощена, по распоряженію владѣльца Потоцкаго, былъ вырытъ существующій по настоящее время колодець, и земля вокругъ колодца, въ предот-



вращеніе гризи, была вымощена камнями. Колодець этотъ былъ извѣстенъ подъ названіемъ „Мощона кырыцца“. Названіе это, съ опущеніемъ слова „кырыцца“, перешло на устроенную впоследствии у колодца корчму и, наконецъ, на образовавшійся около корчмы поселокъ. Ко времени образованія здѣсь прихода территорія с. Мощеной принадлежала къ сплошному, почти на всю юго-восточную половину Подольской губ., имѣнію графа Потоцкаго, имѣвшаго свою резиденцію въ м. Тульчинѣ Брацлавскаго уѣзда, а въ частности—принадлежала къ Хащеватскому ключу или отдѣленію имѣнія. Хащеватскій ключъ достался старшему изъ дѣтей Щенскаго Потоцкаго—Ярослану; отъ него Хащевата съ Мощеной досталась нѣкоему Антонію Лопушанскому, отъ котораго собственно Мощена перешла къ Брудницкому, послѣднему изъ польскихъ здѣшнихъ помѣщиковъ. Брудницкій задолжалъ въ Кіевскомъ Земельномъ Банкѣ, и заложенное имѣніе Мощену купилъ пышнѣйшій помѣщикъ Богданъ Ив. Хивенко. Жители въ М. состоятъ изъ крестьянъ-собственниковъ и чиншевицковъ; послѣдніе составляютъ около третьей части населенія и приписаны къ крестьянскому обществу. Говорятъ, что предки теперешнихъ крестьянъ—это закрѣпощенные Ярославомъ Потоцкимъ цыгане. Старожилы рассказываютъ, что вся деревня Мощена некогда состояла исключительно изъ шляхты—чиншевицковъ, которые занимались чумацествомъ и другими промыслами, чуждаясь ремесла, а между тѣмъ въ окрестностяхъ Мощеной было много липоваго лѣса, годнаго для подѣлки разныхъ хозяйственныхъ предметовъ—ложекъ, веретенъ и пр., которые съ выгодой можно было сбывать въ Днѣскихъ степяхъ. Въ виду этого, шляхта-чиншевики начали приглашать къ себѣ цыганъ въ качествѣ ремесленниковъ, а за ремесленниками потянулась ихъ безчисленная родня, и такимъ образомъ образовался цѣлый цыганскій таборъ. Владѣлецъ Мощеной Ярославъ Потоцкій новыхъ поселенцевъ постепенно обратилъ въ крѣпостное состояніе. Хотя чиншевики теперь приписаны къ крестьянскому сословію, но, помня свое прежнее привилегированное состояніе, они горделиво относятся къ крестьянамъ-собственникамъ, и отсюда часто происходитъ между ними немирнолюбивыя отношенія. Другое зло въ селѣ Мощеной было конокрадство, но и оно прекратилось съ тѣхъ поръ, какъ прихожане выселили изъ своей среды главныхъ конокрадовъ. Прихожане села Мощеной отличаются релігіозностью и преданностью православному вѣрѣ. Не смотря на то, что въ соседствѣ появилась штунда, въ с. Мощеной не было ни одного случая совращенія въ эту секту. Въ 1898 г. количество народонаселенія прихода уменьшилось на 162 души об. пола, которые выселились изъ с. Мощеной въ с. Каменный-Бродъ Балтскаго уѣзда и тамъ на землѣ Удѣльнаго Вѣдомства образовали поселокъ. Теперь въ с. Мощеной населенія 1245 душъ обоюбо пола. Настоящій храмъ во имя св. влкъмуч. Параскевы есть второй въ приходѣ, а первый, тоже во имя св. влкъмуч. Параскевы, построенный тѣмъ же прихожанъ въ 1781 г., былъ слишкомъ убогій, деревянный, на столбахъ, обшитый досками. Новый храмъ устроенъ заботами священника Александра Вилецкаго въ 1860 г., а совершенно оконченъ его преемникомъ священникомъ Симеономъ Маньковскимъ въ 1872 г. Храмъ этотъ, хотя и деревянный, но очень приличный и прочный; матеріаломъ для него послужилъ дубовый лѣсъ, произраставшій на церковной землѣ. Церк. земли въ пользованіи причта 91 д. 731 с., въ томъ числѣ усад. 3 д. 1958 с., пах. въ первой смѣнѣ 13 дес. 792 с., во второй—14 д. 640 с., въ третьей—50 д. 924 с., сѣнок. 8 д. 1124 с.



Причт. помѣщенія: домъ для священника устроенъ на счетъ земельного сбора въ 1877 г., а для псаломщика на средства прихожанъ. Церк.-прих. школа открыта въ 1865 году; въ 1892 году помѣщикомъ Ханенкомъ построены для школы особый домъ.

505. **Окинна с.** — расположено въ небольшомъ яру, но обѣимъ сторонамъ рѣчки Ташлыка. Мѣстоположеніе села на сѣверѣ ровное, а на востокъ, югъ и западъ оно окаймлено небольшою возвышенностью и расположено на ней амфитеатромъ. Отъ ж.-д. станціи „Хашовата — Гайворонъ“ 20 вер. Климатическія условія мѣстности благоприятны для здоровья, такъ какъ это село окаймлено лѣсами, а также въ самомъ селѣ много садовъ. Почва — черноземная, высокаго качества; жители до сихъ поръ пользуются землею безъ всякаго удобренія. Говорятъ, наименованіе свое село получило по слѣдующему случаю. Первые поселенцы замѣтили водной ключъ, постоянно и сильно выбрасывавшій вмѣстѣ съ водою песокъ, и рѣшили устроить на этомъ мѣстѣ колодезь; расчищая это мѣсто, они на глубинѣ сажени захѣтали камень величинаю до пяти аршинъ, изъ отверстія котораго въ самой срединѣ его выбрасывалась сильная струя воды. Руководившій работою крикнулъ: „отъ не, братца, викно!“ Остальные рабочіе повторили: „эге, викно! ну, то нехай же в наше село буде Викнина“ — и съ тѣхъ поръ это село стало называться Окинной (Викинной). Вода этого колодезя чистая и очень прозрачна. Замѣчательно здѣсь то, что зимою, чѣмъ болѣе бываетъ морозъ, тѣмъ явственнѣе подымается паръ какъ изъ колодезя, такъ и изъ образуемаго подлѣ него маленькаго прудика. Жители — малороссы, православнаго вѣроисповѣданія, числомъ обоюто пола 2138 душъ; кромѣ того, въ О. есть 46 душъ католиковъ и 53 д. евреевъ. Православные прихожане къ своему храму привержены, пiousны и нравственны; занимаются они хлѣбопашествомъ и отчасти извозомъ. О. сначала была во владѣніи графа Франциска Потоцкаго, потомъ перешла во владѣніе помѣщика Свейковскаго, а въ настоящее время находится во владѣніи помѣщиковъ Чижова и Жураковскаго; послѣдній теперь распропадетъ свою часть крестьянамъ. Первая церковь въ О. построена была прихожанами въ 1774 г.; она была деревянная, трехкупольная, малопомѣстительная, въ послѣднее время совершенно обветшавшая; какъ угрожавшая паденіемъ, она, по разрѣшенію епархіальнаго начальства, была разобрана, и годный матеріалъ изъ нея употребленъ на ограду кладбища. На мѣстѣ престола старой церкви поставлена изъ сруба малая часовня. Новая церковь построена въ 1889 г. во имя св. Архистратига Михаила; она соединена вмѣстѣ съ колокольнею и имѣетъ надъ двухъэтажной; иданіемъ церковь деревянная, на каменномъ фундаментѣ, довольно просторная, вышиною 36 арш., длиною 35 арш. и шириною 15 арш.; выкрашена масляною краскою снаружи и покрыта жезью; построена церковь на средства прихожанъ и стоитъ около 20000 руб. На погостѣ вокругъ церкви разведенъ садикъ и весь погостъ обведенъ деревяннымъ палисадникомъ. Церковной земли 74 д. 1249 с., въ томъ числѣ усад. 5 д. 600 с., пах. 50 д. 837 с., сѣнок. 18 д. 2072 с., пасѣчника 140 с., а всего 74 д. 1240 с. Причтския помѣщенія устроены въ 1895 г. на счетъ позем. сбора. Церк.-прих. школа съ 1863 г.; въ 1898 г. выстроено новое школьное зданіе на средства общества.

506. **Полямполь с.** — расположено на низменности, при рѣчкѣ Гиндой-Ташлыкѣ, впадающей въ р. Бугъ; отъ ж.-д. станціи въ 5 вер. Мѣстность благоприятная для здоровья; почва — черноземная, плодородная. По преданію, с. Полямполь обра-



завалось въ началѣ XVIII в. Такъ какъ въ это время было много свободной земли, то владѣлецъ этой мѣстности графъ Потоцкій объявилъ, что желающіе поселиться на его землѣ будутъ пользоваться ею на льготныхъ условіяхъ. Народъ сталъ населять свободными мѣста, и образовавшійся поселокъ получилъ названіе „Щацевитскіе-Хутора“, по близости поселенія отъ м. Щацеватой. Когда это село отъ графа Потоцкаго перешло къ другому владѣльцу, то онъ назвалъ его „Полиамполь“. Нынѣ жителей до 1746 душъ, въ томъ числѣ католиковъ, временно живущихъ на службѣ въ мѣстной экономіи, 9 душъ и евреевъ 21 д. За исключеніемъ указанныхъ цновѣрцевъ, остальное населеніе—православнаго вѣроисповѣданія, по занятію—земледѣльцы. До 1874 г. въ с. Полиамполѣ существовалъ храмъ во имя св. Ап. Іоанна Богослова, зданіемъ деревянный, весьма тѣсный. Построенъ былъ этотъ храмъ, какъ видно было изъ надписи, вырѣзанной на косякѣ входныхъ дверей, тѣмъ же приходомъ въ 1748 г. Вслѣдствіе маломѣстительности его, въ 1872 г. построенъ новый обширный храмъ, тоже во имя св. Ап. Іоанна Богослова, деревянный, на каменномъ основаніи, вмѣстѣ съ колокольнею, на средства прихожанъ, стоимостью около 12000 руб. Постройка новой церкви и снабженіе ея приличною утварью и ризницею сдѣланы при священникѣ Михайлѣ Корсовецкомъ; его же заботливостью устроены всѣ причтовые помѣщенія, приведена въ порядокъ церковная усадьба. Въ пользованіи причта церковной земли 53 дес. 282 саж., въ томъ числѣ усад. 3 д., пах. въ 3-хъ смѣн. по 13 д. 161 с., сѣнок. 10 д. 1881 с. Причтовые помѣщенія: домъ для священника—деревянный, построенъ помѣщикомъ съ прихожанами въ 1869 г.; для псаломщика—тоже деревянный, построенъ въ 1888 г. на счетъ позем. сбора. Церк.-прих. школа открыта въ 1864 году.

507. **Салькова с.**—расположено на возвышенности, по отдѣльнымъ холмикамъ, между которыми находится долина-оврагъ съ маленькимъ ручейкомъ, впадающимъ въ р. Бугъ. Отъ ж.-д. станціи „Щацевата“ въ 5 вер. Мѣстность села весьма благоприятна для здоровья. Почва—черноземная, при частыхъ дождяхъ бываетъ обильный урожай, въ противномъ случаѣ земля быстро высыхаетъ; подпочва каменистая. Салькова получила свое названіе, говорятъ, отъ своего основателя, пастуха Сальки, который первый поселился въ этой мѣстности съ своими стадами. Первые жители с. Сальковой были крестьяне, но когда с. Салькова со своими полями и степями перешло въ руки помѣщика Анастасія Подгорскаго, то послѣдній этихъ крестьянъ перевелъ въ свои села Могильну и Завалье, а оттуда такъ называемую шляхту-однодворцевъ переселилъ въ с. Салькову и отдалъ имъ всѣ свои степи и пахатную землю въ аренду. Хорошо жилось шляхтѣ при помѣщикѣ Подгорскомъ: они жили панами, потому что каждый имѣлъ много земли и скота; занимались они также и чумачествомъ, возили свою пшеницу въ Одессу, а оттуда брали рыбу и соль. Но по смерти помѣщика Подгорскаго въ шестидесятыхъ годахъ, когда имѣнія его—Могильна, Завалье и Салькова—перешли въ другія руки, благосостояніе шляхты пошатнулось, и они изъ богачей мало-помалу стали бѣдняками, потому что всѣ земли у нихъ были отобраны, и въ настоящее время меньшинство изъ жителей Сальковой пользуется пахатной землею, да и то на чиншевомъ правѣ. Теперь они ведутъ съ помѣщикомъ процессъ въ Сенатѣ изъ-за земли. Большинство жителей с. Сальковой, не имѣя пахатной земли, занимаются поденною работою въ экономіи и навозомъ. Первая церковь во имя свв. безсребренниковъ, Космы и Даміана была построена въ 1783 г. на счетъ



Гайснскій у. 5 окр.

прихожанъ. Эта церковь была крыта соломой и вымазана глиною. При священникѣ Александрѣ Волковинскомъ церковь была перестроена, снаружи и внутри выкрашена масляною краскою и покрыта жезью, и къ ней пристроенъ притворъ, но все-таки прежніе ея недостатки остались: она была тѣсна и низка. Въ 1897 г. старая церковь была разобрана и изъ оставшагося отъ нея годнаго матеріала была устроена усыпальница на кладбищѣ. Въмѣсто разрушеннаго стараго храма сооруженъ новый храмъ стараніемъ священника Аванасія Брадучана на пожертвованныя деньги крестьяниномъ Димитріемъ Максимюкомъ въ количествѣ 4000 руб., съ присовокупленіемъ пожертвованій со стороны остальныхъ прихожанъ; постройка новаго храма обоилась до 7000 руб. Новый храмъ построенъ тоже въ честь свв. безсребренниковъ Космы и Даміана; закладка его совершена была 16 мая 1896 года, на третій день послѣ коронаціи нынѣ царствующаго Государа Императора Николая II, а 30 октября 1897 г. онъ былъ освященъ. Изъ бывшихъ священниковъ с. Сальковой особенную заботливость о благоустройствѣ прихода оказали священникъ Брадучанъ; при немъ выстроена новая церковь, устроены притковыя помѣщенія, заведена церковно-приходская школа, для помѣщенія которой строится новое зданіе. Церк. земли: усад. 4½ дес., пах. въ одной смѣнѣ 16 д. 1120 с., въ другой—16 д. 1456 с., въ третьей—16 д. 1595 с., сѣнок. 16 д. 665 с., а всего 70 д. 1236 с. Притч. помѣщенія—деревянныя, устроены на счетъ поземельнаго сбора въ 1894 г. Церк.-прих. школа въ с. Сальковой открыта въ 1892 году.

508. **Серебрія** с.—расположено при почтовой дорогѣ изъ мѣстечка Теушва въ м. Тернавку, по днѣ неглубокаго оврага, на днѣ котораго протекаетъ маленькій ручеекъ, образующій на юго-западной сторонѣ села небольшой прудикъ; за оврагомъ тянется безлѣсная равнина. Близкая станція жел. дор. „Кубячъ“ на разстояніи 25 в. Климатическія условія села вообще благоприятны для здоровья. Почва—черноземная, въ нѣкоторыхъ мѣстахъ глубина чернозема простирается до двухъ аршинъ. Мѣстность, гдѣ основалось с. Серебрія, до половины XVIII в. представляла безлюдную степь. Владѣлецъ графъ Салезій Потоцкій, желая заселить ее, предлагалъ такъ назыв. шляхтѣ селиться на льготныхъ условіяхъ. Говорятъ, первымъ поселенцемъ этой мѣстности былъ польскій шляхтичъ Серебринскій, отъ фамиліи котораго первый поселокъ получилъ названіе „Серебрянка“; такъ обозначено это село въ эректіи, выданной церкви въ 1763 году; въ документахъ же за 1795 г. село названо Серебрією. Прихожане—малороссы православнаго исповѣданія; предки ихъ въ XVIII в. были въ униі; въ 1795 г. прихожане вмѣстѣ съ своимъ священникомъ Іоанномъ Стопкевичемъ обратились изъ униі въ православіе. Случаи выселенія отдѣльныхъ семействъ бывали часто, но они были единичныя и случайныя; только въ 1870 году 20 семействъ однодворцевъ, по собственному желанію и съ разрѣшенія Правительства, перешли на жительство въ Симферопольскую губернію. Первая церковь въ с. Серебрія построена въ 1764 г., какъ это видно изъ надписи, вырѣзанной вокругъ дверей при входѣ въ церковь, которая читается такъ: „Во славу свѣтыхъ, единосущныхъ и нераздѣльныхъ Троицы, Отца и Сына и Св. Духа. Аминь. За предстательствомъ Даниїла Лемеша, жителя Ташляцкаго, году 1764 дня 12 іануарія, стараніемъ же его мости пана Іосифа Подлесецкаго, сооружися церковь сія храму Успенія Пресвятыя Владычицы нашей Богородицы, которой буди во вѣки честь и слава. Умолить Сына Своего



за насъ грѣшныхъ<sup>4</sup>. Въ 1851 году пристроенъ къ церкви новый довольно обширный притворъ. Иконостасъ въ церкви старинной рѣзьбы и живописи; въ 1868 г. иконостасъ былъ скрѣпленъ и обновленъ. Собираются средства на постройку новой церкви. Церк. земли въ пользованіи причта 73 дес. 1055 саж., въ томъ числѣ усад. 2 д. 2203 с., пах. 34 д. 721 с., сѣнок. 11 д. 630 с., подъ лѣсомъ 14 д. 1554 с., хутора 7 д. 1350 с., стависка 2 д. 1812 с., а всего 73 д. 1035 с. Причт. помѣщенія устроены въ 1896 году на счетъ поземельнаго сбора. Церк.-приходская школа открыта священникомъ Подгурскимъ въ 1860 г.; въ 1898 году построено новое школьное зданіе на средства прихожанъ съ пособіемъ отъ Училищнаго Совѣта.

509. **Серединка** с.—расположено на ровномъ мѣстѣ, при небольшомъ косогорѣ съ южной стороны и преимущественно по низовью рѣчекъ Березовки и Саморѣчки; отъ ж.-д. ст. „Кубличъ“ въ 25 в. Климатическія условія мѣстности благоприятны для здоровья; почва черноземная; мѣстность вообще имѣетъ степной характеръ. Серединка получила свое названіе отъ перваго поселенца на этомъ мѣстѣ, крестьянина Середы, который, по сказаніямъ старожиловъ, зашелъ въ эту мѣстность изъ „Подолы“, спасаясь бѣгствомъ отъ панскаго гнета. Съ самаго начала устройства села оно было заселено православными и считалось приписанымъ къ приходу Шляховой. На поляхъ, въ двухъ верстахъ отъ села, есть курганы, о которыхъ между жителями С. передается сказаніе, что это памятники татарскаго погрома, въ которыхъ погребены тѣла покойниковъ. Село это, по сказаніямъ старожиловъ, было некогда во владѣніи Потоцкихъ, отъ нихъ перешло къ графу Мошинскому, а отъ послѣдняго досталось во владѣніе саксонскаго подданнаго Шембека, который женился на дочери графа Мошинскаго. Шембекъ продалъ это имѣніе греку Манрокордато, за которымъ оно остается до послѣдняго времени. Село Серединка въ настоящее время имѣетъ народонаселенія 1800 д. об. п.; всѣ они—крестьянскаго сословія, малороссы. Экономическій бытъ крестьянъ, владѣющихъ полнымъ надѣломъ, довольно хорошій; а безземельныхъ, какъ и вездѣ, плохой, потому что, кромѣ хлѣбопашества, крестьяне ничѣмъ не занимаются, никакихъ промысловъ и ремеселъ не знаютъ, а безземельные въ страдную пору зарабатываютъ хлѣбъ въ мѣстныхъ и сосѣднихъ экономіяхъ и тѣмъ изъ года въ годъ живутъ. Храмъ въ С.—новый, деревянный, выстроенный на средства прихожанъ въ 1891 г. онъ посвященъ во имя св. Архистратига Михаила, довольно обширныхъ размѣровъ, однокупольный, соединенъ вмѣстѣ съ колокольнею. Раньше былъ въ другомъ мѣстѣ старый храмъ, выстроенный въ 1764 г. тоже на средства прихожанъ, трехкупольный, но малозначительный. После устройства новаго храма, изъ матеріала старой церкви выстроены на кладбищѣ молитвенный домъ, старое же церковное вошло въ усадьбу причта и на мѣстѣ св. престола поставленъ каменный памятникъ, огороженный деревянною оградой. Стоимость новаго храма съ новымъ иконостасомъ простирается до 16000 р. Церк. земли въ пользованіи причта 56 д. 960 с., въ томъ числѣ усад. 2 д. 435 с., пах. въ одной смѣнѣ 11 д. 60 с., въ другой 11 д. 165 с., въ третьей 11 д. 312 с., сѣн. 20 д. 1777 с. Причт. помѣщенія—деревянные, ветхія. Кладбище довольно благоустроено, огорожено деревяннымъ заборомъ, и на немъ разведенъ фруктовый садъ; на кладбищѣ есть деревянная усыпальница. Церк.-приходская школа въ С. открыта въ 1860 году; специальное для школы зданіе устроено въ 1893 году.



510. **Ставки с.**—расположено на низменности при рѣкѣ Бугѣ, отъ ст. жел. дор. „Джудинки“ въ 5 в. Климатическія условія мѣстности вообще неблагоприятны для здоровья вслѣдствіе обилія болотъ. Заселенную нынѣ площадь въ началѣ образованія села обнимали три громаднѣхъ пруда, которые впослѣдствіи отъ засоренія обратились въ болота; въ послѣднее время эти болота, лѣтомъ высыхающія, обращены жителями въ усадьбы; и теперь въ зимнее и весеннее время трудно найти крестьянскую избу, свободную отъ сырости, такъ какъ не сдѣлано полного осушенія болота на мѣстѣ бывшихъ прудовъ. Почва земли вообще сучесчаная и только въ нѣкоторыхъ мѣстахъ песчаная и черноземная. Мѣстность, гдѣ расположено с. Ставки, еще до заселенія ея именовалась окрестными жителями — Ставками, потому что въ низменности этой стояли вблизи другъ отъ друга три громаднѣхъ пруда, по-малороссійски „ставки“. Теперь населеніе С. состоитъ изъ 1953 д. об. п. Въ 1826 г. по исповѣднымъ вѣдомостямъ числилось всѣхъ прихожанъ 663 души. Матеріальное благосостояніе прихожанъ с. Ставокъ неравномѣрно; есть богачи, обладающіе 300, 100, 50, 25 десятинами земли, есть посредственные хозяева, обладающіе 12, 6 десятинами, даже 2 и 1 десятиною, но есть по крайней мѣрѣ половина прихожанъ, которые имѣютъ одну только усадьбу безъ полевой земли. Такіе безземельные крестьяне занимаются промыслами и ремеслами. Есть между ними барышники лошадыми, рыбою, свиньями и свинымъ мясомъ и саломъ, есть также сапожники, кузнецы и другіе мастера. Въ 1771 г. прихожане выстроили деревянную церковь изъ стараго матеріала, пріобрѣтеннаго въ Уманѣ изъ разрушеннаго стараго храма, вслѣдствіе чего этотъ храмъ не просуществовалъ и сталѣтъ. Въ замѣнъ этого храма въ 1870 г. стараніемъ прихожанъ былъ построенъ новый кирпичный храмъ въ честь Рождества Пресвятыя Богородицы. Этотъ храмъ въ своемъ первоначальномъ видѣ существуетъ и до настоящаго времени; иконостасъ въ немъ трехъ-ярусный. Изъ бывшихъ въ приходѣ С. священниковъ извѣстенъ священникъ Александръ Щербинскій; онъ ревностно защищалъ предъ судомъ права церкви на подаренную ей бывшимъ помѣщикомъ Ярославомъ Потоцкимъ смѣну земли на берегу рѣки Буга, по захваченную потомъ помѣщикомъ Боровскимъ. Церк. земли въ польвованія причта 71 д. 1085 с., въ томъ числѣ усад. 2 д. 1200 с., пах. 53 д. 1925 с., сѣн. 14 д. 1560 с., неудоб. 1200 с. Причт. помѣщенія построены въ 1890 г. на счетъ поземельнаго сбора. Церк.-прих. школа въ С. открыта въ 1864 г.; въ 1895 г. выстроено для школы особое зданіе на средства сельскаго общества съ пособіемъ отъ Учл. Совѣта.

511. **Струньковъ и Струньковскій Ташлыкъ**, смежныя села, составляютъ одинъ приходъ. Струньковъ расположенъ на равнинѣ при рѣкѣ Бугѣ; Струньковскій-Ташлыкъ—отчасти при р. Бугѣ, отчасти на рѣчкахъ Ташлыкъ и Юліановкѣ, которыя соединяются въ селѣ и впадаютъ въ Бугъ. Села эти принадлежали первоначально гр. Потоцкому, потомъ пріобрѣтены отъ него Лукою и Алонзіемъ Чарновскими, а въ 1880 г. перешли по наслѣдству къ ихъ двоюродному брату Іосифу Чарновскому. Часть имѣнія при Бугѣ пріобрѣлъ въ 1860 г. Вильгельмъ Дыстель, гдѣ онъ построилъ мельницу, и эта часть прихода носитъ теперь названіе „Дыстелевца“. Въ 1897 году проведена чрезъ село узкоколейная желѣзная дорога, и тутъ же воздѣлано село построенъ вокзалъ. Климатъ мѣстности здоровый; почва земли сучесчаная, средняго качества. Берега Буга и рѣчекъ богаты камнемъ. На поляхъ находится много кургановъ, въ которыхъ при раскопкѣ находили камень и кости людей и



животныхъ. Струньковъ и Ташлыкъ, какъ рассказываютъ старожилы, сначала были хуторами.—первый при рѣкѣ Бугѣ, а второй при рѣкѣ Ташлыкѣ, въ полтораверстномъ разстояніи, а съ увеличеніемъ народонаселенія оба хутора соединились, такъ что въ настоящее время составляютъ одно поселеніе, хотя удержались два названія. Приходъ, надо полагать, образовался въ первой половинѣ XVIII в., такъ какъ въ 1752 г. дана была эрекция старостомъ Потоцкимъ на Струньковскія церковныя земли, а въ 1753 была построена приходская церковь. Въ приходѣ въ настоящее время православныхъ жителей 1796 д. об. п., римско-католиковъ 36 д., евреевъ 50 д. Въ 1893 г. вышли въ Сибирь на поселеніе по собственному желанію четыре семейства. Крестьяне въ матеріальномъ отношеніи достаточны, занимаются преимущественно земледѣльствомъ, на заработки въ чужія мѣста не ходятъ, а довольствуются мѣстными заработками, а также извозомъ; въ послѣднее десятилѣтіе начинаютъ обучаться разнымъ ремесламъ. Первая церковь въ приходѣ была деревянная, по преданію, перенесенная изъ с. Громовъ Кіевской губ., трехкупольная, въ честь Зачатія св. Іоанна Предтечи; построена была стараніемъ прихожанъ въ 1753 г. По случаю обветшалости этой церкви построена новая каменная церковь, тоже въ честь Зачатія св. Іоанна Предтечи, съ такою же колокольнею; начата эта церковь постройкою въ 1875 г. съ благословенія преосвященнаго Теофилакта, а окончена и освящена при преосвященномъ Донатѣ въ 1889 г. Старая церковь разобрана и изъ пригоднаго матеріала ея построена церковно-приходская школа на церковномъ погостѣ. Новая церковь построена на средства прихожанъ и стоитъ 18.500 руб. Иконостасъ въ новую церковь временно перенесенъ изъ старой; онъ въ четыре яруса, живопись прошлаго столѣтія, но искусная; предполагается устроить новый иконостасъ. Церк. земли въ пользованіи причта 136 д. 2217 с., въ томъ числѣ усад. 6 д. 64 с., пах. 60 д. 2070 с., хутора съ сѣн. 68 д. 628 с. Причт. помѣщенія: домъ для священника глинобитный, псаломщикъ не имѣетъ церковнаго дома. Церк.-прих. школа открыта въ 1881 г.; съ 1892 г. помѣщается въ собств. домѣ, выстроенномъ изъ матеріала старой церкви.

512. **Ташлыкъ-Нижній с.**—расположено въ низменности при рѣкѣ Удичѣ. Климатическія условія мѣстности благоприятны для здоровья. Почва—черноземная, весьма хорошая для посѣва хлѣбныхъ растений. Населеніе села состоитъ изъ крестьянъ-малороссовъ, числомъ до 1500 душъ обоюга пола. Всѣ крестьяне занимаются земледѣліемъ, но вслѣдствіе малоземельности большинство изъ нихъ живетъ заработками. Въ с. Низшемъ-Ташлыкѣ до настоящаго времени существовалъ старинный ветхій храмъ, построенный въ первой половинѣ XVIII в., во время униат. съ обращеніемъ униатовъ въ православіе, и бывший униатскій храмъ былъ обращенъ въ православную церковь. Въ память восшествія на престолъ Государя Императора Николая II Александровича прихожане постановили построить изъ сносимъ селѣ новый храмъ, такъ какъ бывший храмъ пришелъ въ такую ветхость, что грозитъ разрушеніемъ. Новый храмъ въ честь Рождества Пресвятыя Богородицы началъ постройкою въ 1896 г. съ благословенія преосвященнаго Димитрія и уже вчернѣ оконченъ. Старое и новое кладбище окружено вмѣстѣ одною оградой. На кладбищѣ находится усыпальница деревянная, но ветхая; предполагается построить новую. Церковной земли: усад. 3 дес. 1824 саж., пахат. 56 дес. 261 с., сѣнок. 1 дес. 297 саж., а всего 60 дес. 2382 саж. Причтовья помѣщенія устроены на счетъ земельного сбора. Въ Н.-Т. до 1889 года была школа грамоты; съ 1889 г.



школа грамоты преобразована въ церковно-приходскую школу священникомъ Остаповичемъ.

513. **Темная с.**—расположено на склонахъ двухъ небольшихъ холмовъ, среди которыхъ протекаетъ рѣчка Окнина, впадающая въ рѣку Бугъ. Въ климатическомъ отношеніи Т. занимаетъ выгодное мѣсто; воздухъ сухой и здоровый, такъ какъ большая часть селенія расположена на холмахъ. Почва—черноземная и очень удобная для земледѣлія. По преданію, названіе с. Темной произошло отъ перваго его поселенца съ семействомъ, слѣднаго (по-малороссійски—„темнаго“) казака Цымбала. Прозваніе Цымбала онъ получилъ оттого, что игрою на инструментѣ „цымбалы“ зарабатывалъ себѣ пропитаніе. Фамилія перваго основателя села Цымбала и теперь преобладаетъ въ селѣ Темной. Существуетъ еще и другое преданіе относительно того, почему село Темная носитъ такое названіе. По этому преданію, вокругъ села стояли дремучіе лѣса; народный эпитетъ дремучаго лѣса—„темный лѣсъ“, и по аналогіи съ этимъ и деревушку, расположенную среди темнаго лѣса, называли „Темная“. Народонаселенія въ настоящее время 1502 души обоего пола; всѣ они—малороссы православнаго вѣроисповѣданія; предки ихъ были въ XVIII в. униатами и обращены въ православіе въ 1794 г. при архіепископѣ Викторѣ Садковскомъ. Изъ инувѣрцевъ здѣсь проживаетъ 18 душъ евреевъ и 12 душъ р.-католиковъ. Жители занимаются земледѣліемъ, за исключеніемъ безземельныхъ крестьянъ, которые занимаются ремеслами—кузнечествомъ и плотничествомъ. Прихожане религіозны, нравственны и трудолюбивы. Первая церковь въ Т. была построена въ XVIII в. съ благословенія униатскаго епископа Іасона Смогоржевскаго. Теперь эта церковь уже разобрана; одна часть ея иконостаса находится въ новостроенной вмѣстѣ съ ней церкви, а другая поставлена въ кладбищенской часовнѣ. Новая церковь построена въ 1869 г. на средства прихожанъ и мѣстнаго помѣщика Залютинскаго; церковь—деревянная, на каменномъ фундаментѣ, одинаковообразная, имѣетъ форму креста; вмѣстѣ съ нею связана колокольня и образуетъ притворъ. Престоль освещенъ въ честь Успенія Пресвятыи Богородицы. Постройка церкви стоитъ 14000 руб., при даровомъ дубовомъ матеріалѣ, который былъ пожертвованъ помѣщикомъ. Церковной земли въ пользованіи причта 85 д. 196 с., въ томъ числѣ усад. 2 д. 1878 с., пах. въ 1-й см. 15 д. 145 с., во 2-й см. 15 д. 1050 с., въ 3-й см. 14 д. 718 с., сѣнок. степнаго 35 д. 1070 с., береговаго 1 д. 620 с. Причт. помѣщенія деревянныя, ветхія. Церк.-прих. школа существуетъ съ 1863 г.

514. **Тернавка м.**—расположено на равнинѣ и съ восточной стороны граничитъ съ Кіевскою губерніею. Преданіе говоритъ, что Т. съ трехъ сторонъ была окружена прудами, такъ что представляла собою полуостровъ, но отъ неподдержанія этихъ прудовъ и загрязненія, вода въ нихъ убавилась, и теперь съ сѣверной и западной стороны окружаютъ мѣстечко маленькіе прудики, изъ которыхъ вода впадаетъ въ р. Удичь. Въ м. Тернавкѣ есть почтово-телеграфное отдѣленіе, а въ 30 вер. проходитъ желѣзная дорога. Климатическія условія благопріятны для здоровья. Почва—черноземная, плодородная. Изъ церковныхъ документовъ видно, что м. Тернавка до 1807 г. именовалось селомъ и принадлежало графу Франциску Потоцкому, который дозволилъ построить въ немъ церковь, которая и была сооружена въ 1754 г. на средства прихожанъ. Графъ Потоцкій надѣлилъ церковь землею въ количествѣ 113 морговъ пахатной земли и 117 морговъ лѣса. Въ 1811 г. это имѣніе перешло къ графу Мошинскому, который продалъ лѣсъ помѣщику



с. Рыжавки Уманскаго уѣзда, захватившему и церковный лѣсъ, не смотря на всѣ старанія бывшихъ священниковъ Осодора и Григорія Саббатовскихъ удержатъ за церковью надѣленный ей графомъ Потоцкимъ лѣсъ. Въ XVIII в., какъ говорить преданіе, вмѣстѣ съ православною церковью существовала униатская каплица, при которой былъ униатскій священникъ, совершавшій богослуженіе на славянскомъ языкѣ. Крестьяне м. Тернавки занимались хлѣбопашествомъ на свободныхъ земляхъ. Когда же помѣщики дѣлали стѣснительныя для нихъ ограниченія, то многіе изъ нихъ переходили на жительство въ Балтскій уѣздъ или въ Херсонскую губернію; потому населеніе въ приходѣ то уменьшалось, то увеличивалось. Въ 1870 г. было выселеніе однодворцевъ и солдатъ въ Крымъ, а въ 1892 и 1893 годахъ нѣкоторые крестьяне переселились въ Томскую губернію. Въ 1894 г. пять душъ православныхъ были обращены въ штундизмъ своими родственниками изъ с. Дьяковки, но вслѣдствіе увѣщанія священника оставили свое заблужденіе. Первый храмъ въ м. Тернавкѣ въ честь Покрова Пресв. Богородицы былъ построенъ въ 1754 г. на средства прихожанъ. За обветшаніемъ этого храма, въ 1853 г., съ разрѣшенія преосвященнаго Подольскаго Евсевія, былъ построенъ теперешній храмъ, съ такою же колокольнею, съ деревянными куполами, также въ честь Покрова Пресвятыя Богородицы. Иконостасъ въ немъ двухъ-ярусный, обновленный въ 1871 г.; въ томъ же году весь храмъ расписанъ масляными красками. Церковной земли: усад. 2 д. 1356 с., пах. въ первой смѣнѣ 12 д. 406 с., во второй 12 д. 1555 с., въ третьей 12 д. 1478 с., подмета при первой смѣнѣ 2 д. 1042 с., смѣн. при второй смѣнѣ 19 д., хутора при сѣнок. 10 д. 320 с., а всего 73 д. 1309 с. Причт. помѣщенія — деревянные, устроены на счетъ позем. сбора. Церк.-прих. школа открыта въ 1861 г. свящ. Георгіемъ Саббатовскимъ.

515. **Тырловка** с.—расположено на низменности; среди села протекаетъ небольшая рѣчка Чернякова, которая дѣлитъ село на двѣ части, и изъ нея на протяженіи села образуется два небольшихъ пруда. Село Т. въ простонарѣчьи называется „Антоновъ-Хуторъ“. Первое свое названіе село получило отъ слова „тырло“, что значитъ мѣсто для стоянки скота. Второе названіе село получило отъ перваго поселенца Антона, основавшаго здѣсь хуторъ около 1730 г. Жители Т. въ XVIII в. были униатами, а въ 1793 г. они вмѣстѣ съ священникомъ своимъ Васиіемъ Бѣлинскимъ присоединились къ православію. Прихожанъ въ настоящее время 1645 д. об. пола; между прихожанами есть 257 бывшихъ однодворцевъ. Въ 1876 г. были случаи переселенія нѣкоторыхъ крестьянъ въ Томскую губернію. Т. первоначально была во владѣніи Брацлавскаго воеводы, графа Франциска-Салезія Потоцкаго, а около 1810 г. перешла во владѣніе графа Петра Мошинскаго; съ 1843 г. находилась во владѣніи графа Шейбека, въ 1866 г. перешла во владѣніе Одесскаго купца Маврокордато, а отъ него въ 1872 г. къ купцу Риндичу. Въ 1886 г. общество крестьянъ с. Тырловка приобрѣло покупкою земли отъ Риндича 912 д. 1092 с. за 109.440 р., заплативъ наличными 14.000 р.; остальные 95.440 р. выданы изъ Крестьянскаго Земельнаго Банка въ ссуду съ уплатою въ теченіе 34 лѣтъ и 6 мѣсяцевъ. Вмѣстѣ съ обществомъ крестьянъ того же 1886 г. бывшіе однодворцы приобрѣли отъ того же владѣльца 325 дес. 1050 кв. саж. за 39.000 р. Жители Т. занимаются главнымъ образомъ земледѣліемъ, по временамъ—извозомъ, а нѣкоторые тканьемъ холста и сапожничествомъ. Жители всѣ православные, иновѣрцевъ между ними нѣтъ. Первая церковь въ с. Тырловкѣ была построена



Гагенскій у. 5 окр.

въ 1765 г. по имя св. Архистратига Михаила. За ветхостью старой церкви, стараніемъ прихожанъ построена настоящая церковь; зданіемъ она деревянная, на каменномъ основаніи, построена вмѣстѣ съ колокольнею; заложена она была въ 1870 г., а окончена въ 1872 г. За неимѣніемъ средствъ сдѣлать новый иконостасъ, епархіальнымъ начальствомъ дозволено было перевести въ новую церковь иконостасъ изъ старой церкви, какъ еще прочный. Въ 1891 г. этотъ иконостасъ былъ обновленъ живописью. Церковь—однокупольная и такъ же, какъ и старая, посвящена въ честь св. Архистратига Михаила, по виѣшней формѣ крестообразная, имѣетъ длины вмѣстѣ съ колокольнею 30 арш., а ширины въ средней части 20 аршинъ. Церк. земли: усад. 4 д. 510 с., пах. въ трехъ смѣнахъ 66 д. 345 с., сѣнок. 46 д. 2384 с., а всего 117 д. 839 с. Причт. помѣщенія—деревянные, построенныя помѣщикомъ совмѣстно съ прихожанами; домъ для священника построенъ въ 1849 г., а для псаломщика въ 1881 г. Церк.-прих. школа открыта въ 1866 г.; въ 1898 г. построенъ для школы новый домъ, довольно просторный и свѣтлый, на средства прихожанъ съ пособіемъ отъ Училищнаго Совѣта.

516. **Хацевата** мѣстечко—расположено при рѣкѣ Бугѣ, на покатои мѣстности, и граничитъ на западъ съ Ольгопольскимъ уѣздомъ, а на югъ съ Балтскимъ, отъ которыхъ отдѣляется рѣкою Бугомъ. Крестьянскія усадьбы расположены на лѣвомъ берегу р. Буга, при двухъ маленькихъ ручейкахъ, впадающихъ въ р. Бугъ. Средину между этими небольшими ручейками занимаетъ церковь и церковная усадьба, а на востокъ отъ церкви расположено мѣстечко, застроенное еврейскими домами и ихъ лавками. Вблизи отъ Хацеватой проходитъ узкоколейная желѣзная дорога съ одноименной станціей. Хацевата, какъ расположенная на покатои мѣстности, пользуется благоприятными гигиеническими условіями, и населенію почти неизвѣстны тѣ эпидемическія болѣзни, которыми такъ страдаютъ селенія, расположенныя при прудахъ. Въ XVIII в. Хацевата носила другое названіе—„Качучинка“; это видно изъ эрекции, выданной гр. Потоцкимъ на церковныя земли въ 1754 г. Съ преобразованиемъ села въ мѣстечко въ началѣ XIX в., оно стало называться „Хацевата“. Названіе это произошло отъ малороссійскаго слова „хащи“, что означаетъ площадь, оставшуюся послѣ срубленнаго дѣса. Дѣйствительно, эта мѣстность была лѣсная, и на поляхъ крестьянскихъ есть еще кустарники, какъ свидѣтели бывшаго здѣсь дѣса. Дѣсъ вырубленъ въ началѣ XIX в., а потому къ этому времени слѣдуетъ отнести и переименованіе села Качучинки въ м. Хацевату. Пунктъ этотъ для образованія мѣстечка былъ выгодный и удобный, потому что расположенъ на главной дорогѣ между Киевомъ и Одессою. Съ проведеніемъ Юго-западной желѣзной дороги, онъ потерялъ свое значеніе, и имъ пользуются въ настоящее время богомольцы-пѣшеходы изъ Херсонской губерніи и Бессарабіи, отправляющіеся въ Киевъ на богомолье. Приходъ м. Хацеватой до 1850 г. состоялъ изъ одного поселенія. Въ 1850 г. помѣщикъ Юліанъ-Антонъ-Войцѣхъ Лопушанскій переселилъ часть крестьянъ изъ м. Хацеватой на ближайшія земли и образовалъ деревню *Юліановку*, расположенную на сѣверо-востокъ отъ Хацеватой, а другую часть крестьянъ переселилъ на западъ отъ мѣстечка и образовалъ деревню *Антоновку*; такимъ образомъ приходъ м. Хацеватой состоитъ въ настоящее время изъ трехъ населенныхъ мѣстъ: м. Хацеватой, Юліановки и Антоновки; послѣднія два поселенія получили свое названіе отъ имени помѣщика Лопушанскаго—Юліанъ-Антонъ. Жители м. Хацеватой издревле были православнаго вѣроисповѣданія,







## V. Каменецкій уѣздъ \*).

### 1-й благочиннической округъ.

КАМЕНЕЦЪ-ПОДОЛЬСКИЙ — губернский городъ лежитъ подъ  $48^{\circ} 40'$  сѣв. широты и  $44^{\circ} 14'$  вост. долготы, на юго-западной окраинѣ губерніи, въ 20 вер. отъ австрійской границы, въ 1.490 вер. отъ С.-Петербурга и 1233 вер. отъ Москвы; расположенъ при рѣчкѣ Смотричъ, въ 15 вер. отъ впаденія ея въ р. Дибетръ. Рѣчка Смотричъ, протекая по глубокой извилистой долиинѣ, у города Каменца образуетъ какъ бы петлю, окружающую высокій утесъ-островъ, на которомъ расположена древнѣйшая часть города — старый городъ, или, какъ называется у мѣстныхъ жителей, „Городъ“ собственно. Съ западной стороны эта часть города соединяется каменной стѣною-мостомъ съ древнимъ замкомъ, остатки коюго и теперь еще высятся на краю утеса въ видѣ башенъ и высокихъ стѣнъ. Въ замку примыкають поселенія Подзамче и Должокъ. Съ восточной стороны стараго города, за скалистой долиною Смотрича раскинулась новая часть города, возникшая лѣтъ 30 тому назадъ и называемая „Новый-Планъ“ или просто „Планъ“. Съ южной стороны расположено предмѣстье „Русскіе-Фольварки“, а съ сѣверо-западной стороны „Польскіе-Фольварки“ и „Бѣлановка“. К., будучи удаленъ отъ сѣти желѣзныхъ дорогъ (ближайшая желѣзно-дорожная станція „Ларга“ находится въ 30 вер.), не имѣя у себя большихъ фабрикъ и заводовъ и другихъ промышленныхъ учрежденій, не представляетъ значительнаго торговаго и промышленнаго пункта и имѣетъ главнымъ образомъ значеніе административнаго центра. По переписи 1897 года здѣсь числилось 34.483 д. обоюго пола. По исчисленію Под. Губ. Статистическаго Комитета, къ началу 1899 г. въ К. было 35.416 д. об. пола, въ томъ числѣ дворянъ 2.513, духовенства 103, городского сословія 27.375 (частіе — почетныхъ гражданъ 970, купцовъ 592 и мѣщанъ 25.813), сельскаго сословія 3.342, военнаго сословія 1.797 и иностранцовъ 286. По вѣроисповѣданіямъ это населеніе такъ распредѣляется: православныхъ 12.299, католиковъ 4.889, лютеранъ 49, евреевъ 18.155, каранмовъ 8 и магометанъ 16.

Исторія Каменца—это исторія Подольской земли, коей этотъ городъ былъ столицею. Въ исторія Подолія К. игралъ видную роль, какъ сильная крѣпость, укрепленная не столько человѣческимъ искусствомъ, сколько природнымъ положеніемъ на недоступныхъ въ прежнее время скалахъ. Вопросъ о томъ, когда основанъ Каменецъ, рѣшался историками различно; нѣкоторые утверждали, что этотъ городъ существовалъ уже до перваго татарскаго нашествія при Батый, а нѣкоторые даже предпо-

\*) Историческія свѣдѣнія о приходахъ и церквахъ Каменецкаго уѣзда наложены въ VII-мъ выпускѣ Трудовъ Ист.-ст. Комитета. Здѣсь, для полноты описанія всѣхъ приходовъ епархіи, даются извлеченія изъ напечатанныхъ описаній съ дополненіями изъ церк. лѣтописей.



загади, что это есть древнѣйшій городъ Дакін, упоминаемый географомъ II вѣка по Р. Х. Птоломеемъ и носившій названіе Клендавы или Петридавы. Но болѣе правдоподобно то мѣніе, что К. основанъ литовскими князьями Коріатовичами, которыми великій князь литовскій Ольгердъ, изгнавшій изъ Подоліи татаръ, передалъ эту землю во владѣніе. По крайней мѣрѣ Каменецъ-Подольскій въ историческихъ актахъ выступаетъ во второй половинѣ XIV вѣка. Литовско-русскія лѣтописи рассказываютъ, что князья Коріатовичи, прійдя въ Подолію и возстановляя или основывая такіе города, какъ Смотричъ, Бакоту и др., проникли въ то мѣсто, гдѣ впоследствии сталъ городъ Каменецъ; здѣсь однажды занимаясь охотою, загнали они оленей или дикихъ козъ на скалистый островъ, окруженный рѣчкою. Мѣсто это они нашли удобнымъ для устройства укрѣпленнаго города, вырубилъ лѣсъ, покрывавшій островъ, и изъ камня построилъ городъ Каменецъ. Уже при Коріатовичахъ К. стаеъ главнымъ городомъ Подоліи. Для благоустройства его князья предоставляли жителямъ разныя льготы и выдавали грамоты. Съ 1393 года прекращается господство Коріатовичей въ Подоліи, а К. переходитъ подъ власть великаго князя литовскаго Витовта, который затѣмъ переуступилъ свои права польскому вельможѣ Смытку изъ Мельштына, воеводѣ Краковскому. Съ этого времени начинается проникать въ Подолію польскій элементъ и католицизмъ. Затѣмъ К. переходилъ то въ руки поляковъ, то литовцевъ, пока наконецъ возникшая изъ-за Подоліи война не окончилась подчиненіемъ Подоліи Польшѣ. Это было въ 1434 году. Изъ западной Подоліи была образована польская провинція подъ именемъ Подольскаго воеводства, главнымъ городомъ котораго сталъ Каменецъ. Съ тѣхъ поръ К. былъ подъ властью Польши около 3<sup>1</sup>/<sub>2</sub> столѣтій; впрочемъ, въ XVII в. былъ небольшой перерывъ въ польскомъ владычествѣ, именно: съ 1672 по 1699 гг. Подолія съ К. принадлежала Турціи. Во все это время, т. е. съ конца XIV до конца XVIII в., К. представлялъ изъ себя важнѣйшую пограничную крѣпость въ Польшѣ, играя важную роль въ польско-молдавскихъ, турецкихъ и казацкихъ войнахъ, при чемъ Каменецкая крѣпость единственный разъ была взята штурмомъ въ 1672 году турками, благодаря несоразмѣрно большому числу осаждавшихъ сравнительно съ числомъ защищавшихъ крѣпость; въ другихъ же войнахъ попытки непріятелей взять крѣпость (напр. въ 1621 г. при нашествіи турокъ, въ 1652 г. при осадѣ казаками Хмѣльницкаго) оказывались неосуществимыми. При присоединеніи Подоліи къ Россіи въ 1793 г., Каменецъ былъ занятъ русскими войсками мирно 21 апрѣля, и крѣпость была сдана комендантомъ ея Злотницкимъ русскому генералу Дерфельдену безъ выстрѣла. При образованіи изъ присоединеннаго къ Россіи Юго-западнаго края трехъ губерній—Минской, Изяславской и Брацлавской, когда западная Подолія была частью присоединена къ Изяславской губерніи, а частью къ Брацлавской, Каменецъ утратилъ было на короткое время значеніе административнаго центра. Но затѣмъ въ 1795 г. послѣдовало новое распредѣленіе губерній, и Каменецъ сталъ губернскимъ городомъ новообразованной Подольской губерніи, въ составъ коей входила сначала одна западная Подолія, а затѣмъ съ 1796 г. и восточная, или Брацлавщина, какой составъ губерніи остается до настоящаго времени. Такова въ общихъ чертахъ исторія города.—Относительно церковно-религіозной жизни и православныхъ церквей Каменца нужно сказать слѣдующее. Такъ какъ Каменецъ основанъ литовско-русскими князьями въ землѣ, искони заселенной русскими племенемъ, то первоначальное населеніе города было русское, испо-



вѣдывавшее православною вѣру. Но скоро къ туземному православно-русскому населенію Каменца стали прибывать поляки-католики, особенно когда городъ въ XV в. сталъ столицею польской провинціи. Затѣмъ католицизмъ, какъ религія господствующая въ Польскомъ государствѣ, сильная своими матеріальными средствами, закрылъ собою и подавилъ православіе, которое исповѣдывали русскіе, составлявшіе въ большинствѣ нашій, бѣдный слой общества. Введенная здѣсь въ началѣ XVIII в. униа готова была совсемъ уничтожить православіе, но съ переходомъ Каменца подъ Россійскую Державу восстанавливаются поправныя права православной вѣры. Хотя Каменецъ съ самаго начала своего историческаго существованія сталъ главнымъ городомъ Подольской земли, но въ этомъ городѣ не было православной архіерейской кафедры до конца прошлаго столѣтія. Православная паства Подолія и Каменца при литовскомъ владычествѣ зависѣла въ іерархическомъ отношеніи отъ Луцкихъ или Владиміро-Волинскихъ православныхъ епископовъ, а во времена польскія—отъ Галицкихъ и Львовскихъ. Въ Каменцѣ обыкновенно жили только епископскіе намістники, или протопопы, въ вѣдѣніи коихъ находились Подольскія православныя церкви. Мѣстопробываніемъ Каменецкихъ намістниковъ въ XVI—XVII вв. служила Каменецкая Св.-Троицкая церковь, именовавшаяся соборною (нынѣ монастырская). Извѣстія о церковно-религіозной жизни Каменецкой православной общины и о православныхъ церквахъ въ древнѣйшія времена исторической жизни города весьма скудны. Изъ XIV—XV вв. имѣются только краткія извѣстія о существованіи Пятницкой церкви и Покровской замковой, въ которой совершалось богослуженіе неопустительно каждую недѣлю. Съ XVI в. имѣется уже болѣе свѣдѣній о православныхъ церквахъ и священникахъ Каменца. Въ это время въ городѣ было не менѣе 7 церквей. Положеніе православныхъ священниковъ въ Каменцѣ въ XVI в., а также и въ послѣдующее время, было не особенно привилегированнымъ, такъ какъ они должны были платити подати наравнѣ съ мѣщанами и армянскими священниками. Только въ 1540 г. Сигизмундъ I освободилъ „поповъ“ русскихъ и армянскихъ отъ подати „сошь“, установленной въ 1519 г. отъ каждаго двора на городскія укрѣпленія. Другіе же установленные налоги Каменецкіе священники, какъ видно изъ нѣкоторыхъ налоговыхъ списковъ, платили такъ: въ 1565 г. отъ 7 русскихъ священниковъ Каменца взымалось налога 14 флоринновъ и отъ одного протопопа 4 фл.; послѣднему въ то время принадлежало село Пилатовцы,—единственное указаніе на то, что православно-русское духовенство Подолія владѣло въ то время земельной собственностью. Какія именно были въ то время церкви въ К., устанавливается для 1593 г.; посѣтившій въ этомъ году Каменецъ Московскій купецъ-наломникъ Трифонъ Коробейниковъ на обратномъ пути изъ Востока, куда онъ былъ посланъ царемъ Θεодоромъ Іоанновичемъ для раздачи „задранный милостыни“ по случаю рожденія царевны Θεодосіи Θεодоровны, въ отчетѣ своемъ пишетъ, что давалъ деньги на молитвы священникамъ слѣдующихъ Каменецкихъ церквей: Предтеченской, Троицкой, Преображенской, Христо-Рождественской, Архангело-Михайловской, Онуфріевской и Петро-Павловской. Такимъ образомъ въ Каменцѣ въ XVI в., судя по числу священниковъ и церквей, было православныхъ насельниковъ значительное число. Каменецъ въ то время былъ значительнымъ пунктомъ столкновенія съ инославіемъ, почему счелъ нужнымъ посѣтить городъ въ 1589 г. Царградскій патріархъ Іеремія, совершившій въ Москвѣ поставленіе митрополита Іова на патріаршество



и возстановившей благоустройство Западно-Русской Церкви. Въ Каменцѣ патриархъ 13 ноября окончилъ начатый имъ въ Тарнополь судъ надъ Львовскимъ, Галицкимъ и Каменецъ-Подольскимъ епископомъ Гедеономъ Балабаномъ по дѣлу о притѣсненіяхъ Львовскаго братства. Возможно, что въ бытность патриарха Іеремія въ К. получили начало Каменецкія церковныя братства, существовавшія, какъ извѣстно изъ историческихъ документовъ, въ XVII в.: Іоанно-Предтеченское (1606 г.), Троицкое (1641 г.) и Покровское (1672 г.). Свѣдѣнія о томъ, какія церкви существовали въ Каменцѣ въ XVII в., даетъ намъ планъ К., составленный Томашевичемъ 1672 года. На этомъ планѣ показаны тѣ семь церквей, о которыхъ упоминаетъ паломникъ Коробейниковъ, и кромѣ того еще четыре церкви: Вознесенская, Николаевская, Богородичная и св. Креста на Карвасарахъ. Можетъ быть въ промежутокъ времени 1593—1672 гг. эти послѣднія церкви были выстроены. Впрочемъ, Московскій паломникъ не дѣлаетъ перечня всѣхъ Каменецкихъ церквей, а только упоминаетъ о тѣхъ церквахъ, священнослужителямъ коихъ онъ радовалъ царскую жертву. При занятіи Каменца турками въ 1672 г. было оставлено православнымъ для совершенія богослуженія три церкви, находившіяся въ долине р. Смотрича. Изъ другихъ, бывшихъ въ то время, церквей нѣкоторыя были обращены въ мечети (Предтеченская, Троицкая), одна (Петро-Павловская) отдана была католикамъ для совершенія ихъ богослуженія, такъ какъ всѣ костелы и клишторы были отняты у католиковъ, нѣкоторыя же церкви были разрушены во время бомбардировки города или разобраны турками послѣ, въ видахъ лучшаго устройства городскихъ укрѣпленій (Вознесенская, Успенская, Онуфриевская церкви). Турки оказали снисхожденіе русскимъ каменчанамъ, назначивъ имъ три церкви, но колокола были сняты какъ съ тѣхъ церквей, которыя пошли на мечети, такъ и съ тѣхъ, которыя были оставлены православнымъ. При турецкомъ господствѣ (1672—1699 гг.) Каменецкія и вообще Подольскія православныя церкви остались первоначально въ вѣдѣніи Львовскаго епископа Іосифа Шумлинскаго, бывшаго сначала православнымъ, а затѣмъ въ 1680 г. принявшаго тайно унию. Конечно, такое завѣдываніе церквами епископомъ, жившимъ въ Львовѣ, было нежелательно туркамъ, почему въ 1661 г. для Подолія, по желанію турокъ, былъ поставленъ Царегородскимъ патриархомъ Іаковомъ въ санъ „митрополита Каменецкаго, Подольскаго и эзарха вся Малыя Россіи“ грекъ Папкратій. Въ то же время титулъ Каменецкаго епископа носятъ и униатскіе епископы, жившіе въ Польшѣ, — носятъ номинально, такъ какъ въ Подоліи въ то время почти не было униатскихъ церквей, а если и были, то управлять ими было довольно затруднительно. Такъ титуловался Каменецкимъ епископомъ въ 1680 г. Маркіанъ Бѣлзорецъ, а затѣмъ — Інокентій Винницкій (Черемышльскій епископъ, сначала православный, а затѣмъ съ 1681 г. униатскій) и, наконецъ, Модецій Дорошковскій. По выходѣ турокъ изъ Подолія, Каменецъ былъ возвращенъ Польшѣ почти пустымъ. Сеймъ 1699 г., разсуждавшій объ устройствѣ города, воспретилъ селиться здѣсь православнымъ, наравнѣ съ евреями; только униатамъ мѣщанамъ позволено было занимать должности по городскимъ учрежденіямъ. Съ 1700 г. всѣ Каменецкія церкви стаютъ униатскими, находятся въ вѣдѣніи Львовскихъ униатскихъ епископовъ и управляются чрезъ Каменецкихъ официаловъ, которые сначала были изъ бѣлаго духовенства, а послѣ изъ базиліанъ Каменецкаго Св.-Троицкаго базиліанскаго монастыря, устроеннаго около 1722 г. при бывшей соборной Св.-Троицкой церкви. Въ XVIII в. Каменецкія греко-униатскія церкви были весьма бѣдны. Послѣ турецкаго



господства, всѣ онѣ перешли къ русской общинѣ почти съ голыми стѣнами. Пришлось устраивать въ церквахъ все: ни иконъ, ни богослужебныхъ сосудовъ, ни книгъ не было. Львовское ставропигіальное братство, узнавъ объ этомъ, прислало въ 1700 г. для одной изъ Каменецкихъ церквей (вѣроятно, соборной - Троицкой) 12 иконъ, потребныя церковно-богослужебные сосууды и книги. Приходы Каменецкихъ церквей были весьма малолюдны; по свидѣтельству визиты 1739 г., Христо-Рождественская церковь имѣла въ то время прихожанъ 7 семействъ, Николаевская 13, Иоанно-Предтеченская 12 и Карвасарская 30. Впрочемъ, малочисленность прихожанъ въ 1739 г. объясняется еще и бывшимъ въ 1737—1738 г. сильнымъ „новѣтріемъ“. Вслѣдствіе незначительности прихожанъ - униатовъ, въ XVIII в. сократилось и число церквей (униатскихъ) въ Каменцѣ; такъ около половины вѣка перестали существовать Преображенская и Христо-Рождественская церкви, а во 2-й половинѣ — Михайловская и Николаевская. Съ присоединеніемъ Подолія къ Россіи въ 1793 году, Каменецкія церкви и ихъ прихожане возсоединены съ православіемъ въ октябрѣ 1795 г. благочиннымъ Каменецкаго округа Н. Исаевичемъ. Дѣятельнымъ помощникомъ его въ этомъ дѣлѣ былъ протоіерей Іоаннъ Добровольскій, занимавшій мѣсто священника въ м. Жванцѣ и декана (благочиннаго), а затѣмъ въ 1796 г. назначенный къ Предтеченской церкви и ставшій первымъ Каменецкимъ кафедральнымъ протоіереемъ. Въ 1795 г. къ православію были присоединены всѣ униатскія церкви, существовавшія въ то время въ Каменцѣ, а именно: Предтеченская, Петро-Павловская, Николаевская (старая, вождѣ Русской браны), Кресто-Волдвикенская на Карвасарахъ, также Георгіевская на Польскихъ-Фольваркахъ и Покровская на Русскихъ-Фольваркахъ. Кромѣ того, такъ какъ при древней соборной Св.-Троицкой церкви съ 1722 г. былъ устроенъ базилианскій монастырь, то и этотъ монастырь въ 1795 г. былъ обращенъ въ православный. Возсоединеніе Каменецкихъ церквей съ православіемъ совершилось именно тогда, когда число возсоединенныхъ жителей Подолія достигло свыше милліона и когда Русское Правительство сочло нужнымъ назначить для Подолія особаго православнаго епископа. Такимъ былъ назначенъ 13 апр. 1795 г. архимандритъ Доложаго монастыря Іоанникій (Никифоровичъ-Полонскій), съ титуломъ сначала Брацлавскаго и Подольскаго, а затѣмъ — Подольскаго и Брацлавскаго епископа. Мѣстопробываніемъ его долженъ былъ быть губернский городъ Каменецъ, но такъ какъ на первыхъ порахъ здѣсь не нашлось приличнаго мѣста для помѣщенія епископа, то преосвященный Іоанникій съ 1795 по 1799 г. жилъ въ Шаргородскомъ монастырѣ, а затѣмъ переѣхалъ въ Каменецъ и сначала немного жилъ въ Троицкомъ монастырѣ, пока не былъ оконченъ устройствомъ въ томъ же 1799 г. Архіерейскій домъ въ зданіи бывшаго францисканскаго клиштора. Преосвященный Іоанникій былъ устройтеземъ новообразованной Подольской епархіи. Много пришлось ему прилагать труда, усердія и энергіи, чтобы направить церковно-религіозную жизнь этой возсоединенной паствы на правильный путь, освободить ее отъ чуждыхъ наносовъ униі, которая еще и послѣ 1795 г. въ некоторое время находила себѣ поддержку у польствующихъ гражданскихъ начальниковъ Каменца и у сильнаго матеріально р.-католическаго духовенства. Въ началѣ текущаго столѣтія гореть Каменецкихъ униатовъ, не принявшихъ православія въ 1795 г., имѣла въ кармелитскомъ костелѣ придѣльный алтарь, гдѣ и совершалось униатское богослуженіе. Здѣсь пріютился и одинъ базилианецъ изъ закрытаго базилианскаго Троицкаго монастыря Банульскій, который



остался въ Каменцѣ подъ предлогомъ окончанія дѣлъ своего бывшего монастыря. Въ 1822 г. уніатамъ была уступлена армянскимъ духовенствомъ Благовѣщенскан каплица, при которой былъ нѣкогда армянскій женскій монастырь; здѣсь была устроена уніатская церковь во имя св. Николая Чудотворца (старая же Николаевская церковь, возсоединенная въ 1795 г., была упразднена въ 1796 г.). Каменецъ, въ 1840 г. и этотъ послѣдній остатокъ уніи прекратилъ свое существованіе: уніаты возсоединены, а церковь обращена въ православную. Православіе же, подъ руководствомъ своихъ архипастырей, возрастало и укрѣплялось, мало-помалу занимая подобающее ему мѣсто въ мѣстной жизни. Изъ вѣдншихъ фактовъ успѣха православія въ періодъ почти столѣтія, съ 1793 г. по настоящее время, укажемъ на устройство церковныхъ зданій: двухъ церквей въ Архіерейскомъ домѣ и третьей на Архіерейской дачѣ на Подзамчѣ, двухъ приходскихъ каменныхъ на предмѣстьяхъ Русскихъ и Польскихъ-Фольваркахъ вмѣсто существовавшихъ тамъ деревянныхъ, каменной церкви на кладбищѣ, устройство новаго кафедральнаго собора и, наконецъ, новой Александро-Невской церкви съ образованіемъ особаго прихода. Къ этому прибавимъ, что за тотъ же промежутокъ времени устроено семь существующихъ нынѣ церквей при учебныхъ заведеніяхъ и другихъ учрежденіяхъ г. Каменца. — Въ прежнее время, начиная съ XIV в., въ Каменцѣ были слѣдующія церкви: 1) Покровская замковая церковь, построенная князьями Александромъ и Георгіемъ Коріатовичами, основателями города Каменца; въ мартѣ 1672 г. польскій король Михаилъ разрѣшилъ начальнику замковой канцеляріи Масковичу разобрать старую деревянную Покровскую церковь и вмѣсто нея устроить каменную; вѣроятно въ скоромъ времени, на основаніи сего разрѣшенія, церковь эта была разобрана; затѣмъ скоро же, въ августѣ того 1672 г. Каменецъ былъ надолго занятъ турками и постройка новой церкви не состоялась. 2) Пятницкая церковь, построенная, по преданію, въ XIV в. при кн. Коріатовичахъ; существовала, вѣроятно, до второй половины XVII в.; въ память этой церкви нынѣ улица, ведущая отъ римско-католическаго Армянскаго костела въ городъ, называется „Пятницкою“. 3) Ангело-Михайловская церковь существовала уже въ концѣ XVI в.; находилась она въ сѣверной части города, посрединѣ бывшего Русскаго рынка, на сѣверъ отъ нынѣшней почтовой конторы, и просуществовала до половины XVIII в.; между 1751—1758 гг. эта церковь была упразднена, и утварь ея, а также и другое имущество, поступили въ Троицкую церковь. 4) Успенская церковь существовала въ XVII в.; находилась она приблизительно немного выше нынѣшняго городского театра, на Петро-Павловской улицѣ. 5) Вознесенская церковь существовала въ XVII в. и во время осады Каменца турками въ 1672 г. была соеѣмъ разрушена; находилась она въ западномъ концѣ Армянскаго рынка (нынѣшней Николаевской, или Губернаторской площади), примѣрно тамъ, гдѣ теперь находится верхняя часть такъ называемаго Стараго бульвара. 6) Николаевская церковь находилась на юго-восточной окраинѣ Стараго города, на томъ мѣстѣ, гдѣ теперь соборная усадьба съ домомъ, занимаемымъ діаконами Кафедральнаго собора; она существовала въ XVII—XVIII вв.; въ 1796 г., въ виду того, что мѣстность Николаевской церкви вошла въ районъ фортификаціонныхъ работъ по укрѣпленію города, эта церковь была упразднена, а имущество и приходъ были присоединены къ Предтеченской церкви; въ послѣдней церкви въ настоящее время находится большая икона св. Николая, перенесенная изъ бывшей Николаевской



<sup>4</sup> Каменецкій у. 1 окр.

церкви. 7) Христо-Рождественская церковь была на правомъ берегу рѣчки, въ долині.—тамъ, гдѣ въ настоящее время находится такъ называемый Витта садъ; эта церковь существовала уже въ концѣ XVI в. и, вѣроятно, во время турецкаго владычества была разрушена; въ XVIII в. Христо-Рождественская церковь, по всей вѣроятности возстановленная, существовала какъ униатская; когда церковь прекратила свое существованіе, неизвѣстно, но воссоединеніе Каменецкихъ церквей съ православіемъ въ 1795 г. не застаётъ уже этой церкви. 8) Спасо-Преображенская церковь существовала съ XVI в. до половины XVIII в.; церковь эта находилась въ ложбинѣ на правомъ берегу рѣчки Смотрича, въ томъ почти мѣстѣ, гдѣ нынѣ устроенъ Новый мостъ; нынѣ на мѣстѣ алтаря благочестивые Каменецкіе мѣщане поставили „фигуру“—деревянный крестъ съ распятіемъ, предъ которымъ теплится лампада, чѣмъ поддерживается преданіе о мѣстѣ сего святаго храма. 9) Св.-Онуфріевская церковь была также въ ложбинѣ, на лѣвомъ берегу Смотрича, противъ церкви Преображенской, примѣрно тамъ, гдѣ нынѣ находится каменная лѣстница, ведущая изъ Новаго бульвара внизъ къ прирѣчнымъ домамъ; церковь эта была въ XVI—XVII в.—Въ настоящее время въ Каменцѣ существуютъ: Каѳедральный соборъ и 6 приходскихъ церквей, одна кладбищенская и 7 церквей при учебныхъ и казенныхъ заведеніяхъ. Кромѣ того, здѣсь существуетъ Архіерейскій домъ и Троицкій монастырь. Архіерейскій домъ началъ существовать въ Каменцѣ съ 1799 г., когда первый православный архиепископъ Подолія Іоаннскій перѣхалъ на житье изъ Шаргорода въ Каменецъ. Для Архіерейскаго дома были приспособлены зданія бывшаго здѣсь до 1787 года францискаискаго кляштора. Троицкій монастырь, служащій нынѣ мѣстобреваніемъ епископа Балтскаго, викарія Подольской епархіи, находится въ Старомъ городѣ, при въздѣ въ него черезъ Новый мостъ. Главный храмъ монастыря Св.-Троицкій принадлежитъ къ древнѣйшимъ, сохранившимся до сихъ поръ церквамъ Подолія и Каменца. Въ XVI—XVII вв. эта церковь была каѳедральною или соборною, и при ней жили наместники или оффиціалы Львовскаго православнаго епископа.—Католицизмъ проникъ въ Каменецъ еще при Боріатовичахъ; уже тогда здѣсь являюся доминикане и францискане. Польскіе писатели указываютъ, что въ это время былъ уже Каменецкій католическій епископъ изъ доминиканъ, и 1375-й годъ считаютъ годомъ основанія католической Каменецкой епископіи, вѣдѣнію коей подлежали католики Подолія. Каменецъ былъ какъ бы миссіонерскимъ станомъ разныхъ католическихъ монашескихъ орденовъ. Католическая епископская каѳедра существовала въ Каменцѣ около пяти вѣковъ съ небольшими перерывами. Первый перерывъ падаетъ на турецкое владычество, когда хотя и были Каменецкіе бискупы, но жили они въ Подоліи, и званіе ихъ было чисто номинальное, тѣмъ болѣе что въ Подоліи въ то время почти не было поляковъ-католиковъ. По присоединеніи Подолія къ Россіи, когда Каменецкій католическій епископъ отказался принести присягу на вѣрноподданство Русской Императрицѣ и выѣхалъ за-границу, указомъ Императрицы Екатерины II отъ 6 сентября 1795 г. Каменецкая католическая епископія была упразднена и вмѣстѣ ея была открыта епархія Летичевская, распространенная на губерніи Подольскую, Брацлавскую и Вознесенскую. При Императорѣ Павлѣ въ 1798 году была возстановлена Каменецкая епархія, но въ 1866 году была окончательно закрыта. Вмѣстѣ съ симъ тогда же были упразднены въ Каменцѣ католическая семинарія, капитула и консисторія. Католическіе же кляшторы въ Каменцѣ были



закрыты частью послѣ перваго возстанія поляковъ, частью послѣ втораго. Въ Каменцѣ были слѣдующіе католическіе монашескіе ордена: а) Доминикане, явившіеся въ Каменцѣ, по увѣренію польскихъ историковъ, при Коріатовичахъ въ 1370 г.; первоначально клишторъ ихъ былъ деревянный и, въ 1420 г. уничтоженный пожаромъ, скоро былъ возобновленъ и при немъ устроенъ каменный костель во имя св. Николая; въ 1843 г. клишторъ закрытъ, послѣ чего костель сталъ приходскимъ. б) Доминиканки, явившіяся въ Каменцѣ въ первой четверти XVII в.; клишторъ ихъ, находившійся ряомъ съ нынѣшней Архіерейской церковью, закрытъ въ 1866 г. в) Францискане—явились въ Каменецъ почти одновременно съ доминиканами; костель во имя Пресвятой Дѣвы Маріи существовалъ при клишторѣ съ начала XV в.; начатый постройкою послѣ пожара 1616 г. новый каменный костель оконченъ былъ предъ турецкимъ занятіемъ города; здѣсь была чтимая поляками икона св. Антонія (Падуанскаго); въ 1787 г. клишторъ перенесенъ въ Городокъ (Камен. у.) и клишторныя зданія служили въ некоторое время помѣщеніемъ для школы, а затѣмъ, при присоединеніи Каменца къ Россіи и учрежденіи здѣсь православной епископской каѳедры, эти зданія назначены подъ Архіерейскій домъ, который и помѣщается здѣсь съ 1799 г. г) Иезуиты—явились въ Каменцѣ въ 1606 г. и, получивъ отъ бискупа усадьбу около каѳедральнаго костела, устроили тамъ костель, а затѣмъ приобрѣли значительныя земельныя имѣнія. Въ XVIII в. иезуиты задумали устроить величественный костель и были уже начаты работы, но въ 1773 г. распоряженіемъ папы Климента XIV орденъ иезуитовъ былъ упраздненъ и имѣнія ихъ перешли въ вѣдѣніе эдукаціонной комиссіи, а на мѣстѣ начатаго костела построено существующее нынѣ зданіе Каменецкой мужской гимназіи. д) Кармелиты Босые—явились въ Каменцѣ въ 1623 г.; клишторъ ихъ закрытъ въ 1866 году, а костель передѣланъ въ православный каѳедральный соборъ, освященный въ 1878 г. е) Тринитары—въ Каменецъ явились вмѣстѣ съ комиссіей, принимавшей Каменецъ отъ турокъ въ 1699 г.; въ 1765 г. ими устроенъ каменный костель, посвященный въ честь Животворицы Троицы, существующій нынѣ какъ приходскій; клишторъ закрытъ въ 1842 г. ж) Визитки—прибыли въ Каменецъ въ началѣ настоящаго столѣтія, благодаря стараніямъ тогдашняго Подольскаго губернатора поляка Грохольскаго; закрытъ ихъ клишторъ въ 1866 г. Предназначенныя подъ клишторъ зданія, какъ частная собственность наследниковъ Грохольскаго, были куплены православнымъ духовнымъ ведомствомъ для помѣщенія въ нихъ женскаго духовнаго училища. Кромѣ клишторныхъ костеловъ, въ Каменцѣ были еще слѣдующіе костелы: костель св. Екатерины, находившійся возлѣ каѳедральнаго костела къ юго-западу, костель св. Станислава въ старомъ замкѣ, костель или каплица св. Архистратига Михаила въ одной изъ замковыхъ башенъ, устроенный Каменецкимъ старостою Николаемъ Бржескимъ въ 1575 г. и костель съ госпиталемъ во имя св. Лазаря. Изъ клишторныхъ костеловъ нынѣ существуютъ: по-доминиканскій во имя св. Николая, по-тринитарскій въ честь Св. Троицы—оба теперь приходскіе. Первый имѣтъ (1898 г.) прихожанъ об. п. 1120 д., а второй 2536 д. Кромѣ того, въ Каменцѣ существуетъ еще два приходскихъ католическихъ костела; одинъ—бывшій армяно-григоріанскій (695 прихож.) и другой бывшій каѳедральный (4500 прихож.) Последний костель во имя св. Петра и Павла былъ первоначально въ XV в. деревяннымъ, а въ началѣ XVI в. построено каменное зданіе, главный корпусъ котораго существуетъ и нынѣ. Турки, занявъ Каменецъ въ 1672 г., превратили каѳедральный костель въ главную мечеть и затѣмъ



съ западной стороны пристроили изъ тесаннаго камня высокій, стройный минареть, существующій до сихъ поръ.— Въ Каменецъ весьма рано, можетъ быть съ самаго его основанія въ XIV в., поселились армяне и въ продолженіе всей исторической жизни города до конца XVIII в. представляли торговую общину, значительную по числу и сильную матеріальными средствами, особенно въ XV—XVI вв., когда Каменецъ былъ однимъ изъ важнѣйшихъ городовъ по торговлѣ между Польшей, Литвой и Востокомъ. Поселившіеся въ Каменецъ армяне исповѣдали сначала армяно-григоріанское вѣроисповѣданіе и въ іерархическомъ отношеніи зависѣли отъ Львовскаго армянскаго епископа, коего кафедра существовала въ Львовѣ съ 1363 г., а съ 1666 г. состояли въ униі съ р.-католической церковью и подчинялись р.-католическимъ епископамъ. Къ началу XIX в. въ Каменецѣ уже не было никакихъ армяно-католиковъ: религіозная униа армянъ съ Римомъ привела къ уничтоженію не только обряда армянскаго, но и національности армянъ,—все Каменецкіе армяне слились съ поляками. Въ бывшее время въ Каменецѣ было нѣсколько армянскихъ храмовъ. Но настоящее время изъ армянскихъ храмовъ сохранилось два, одинъ—превращенный въ католическій костелъ, а другой—въ православную церковь Николаевскую. Армянскіе храмы были въ Каменецѣ слѣдующіе: 1) Николаевскій армянскій храмъ—былъ устроенъ ибкіимъ Синаномъ, сыномъ Котлубея, въ 1398 г. Этотъ храмъ былъ деревянный; чрезъ сто лѣтъ, въ 1495 году, армяне построили вмѣсто деревяннаго храма новый каменный. Во время осады Каменца турками въ 1672 г. зданіе сего храма сильно пострадало отъ бомбардировки. Въ 1756—1767 г. армяне реставрировали храмъ, и въ такомъ видѣ онъ существуетъ нынѣ, какъ приходской р.-католическій. Въ этомъ костелѣ находится весьма чтимая древняя икона Божіей Матери. 2) Благовѣщенскій храмъ—нынѣ православная Николаевская церковь (съ 1840 г.). Въ XVIII в. при Благовѣщенскомъ храмѣ, или кашницѣ, жили армянскіе монахини-девятки. 3) Успенскій храмъ—былъ армянскимъ соборомъ; зданіе этого храма было разрушено во время бомбардировки города. 4) Храмъ св. Стефана находился гдѣ-то на югъ отъ армянскаго рынка; зданіе его разрушено во время турецкаго господства. 5) Георгіевскій храмъ—на югъ отъ армянской площади. 6) Храмъ св. Креста—былъ гдѣ-то на поляхъ армянской общины, на юго-востокъ отъ города.

О Каменецѣ см.: Същинскаго, „Города Каменецъ-Подольскія, историческое описаніе“, Кіевъ, 1895 г.; его же, въ „Трудахъ Комитета“ вып. VII; Dr. Antoni I. (L. Pole) „Zameczki Podolskie na kresach multińskich“ и др.

517. **Каменецкій кафедральный Казанскій соборъ.** Въ XVI—XVIII вв. соборною или кафедральною церковью для Каменца была, какъ было раньше упомянуто, Троицкая церковь, а съ 1781 г. при униі, а также и послѣ воссоединенія съ православіемъ Каменецкихъ церквей—до 1878 г. кафедральнымъ соборомъ была Иоанно-Предтечевская церковь. Но размѣръ и устройство сего храма не соответствовали тому значенію, какое долженъ былъ имѣть кафедральный соборъ для русскаго губернскаго города, и потому еще съ сороковыхъ годовъ стали думать объ устройствѣ въ Каменецѣ новаго собора. Но все проекты сего такъ и остались проектами, главнымъ образомъ—вслѣдствіе большой стоимости предложенныхъ построекъ. Наконецъ, по закрытіи въ Каменецѣ Кармелитскаго кляштора въ 1867 году, костельное зданіе того кляштора, построенное въ первой половинѣ XVIII в., было передѣлано въ православный соборъ, посвященный въ



честь Казанской иконы Божіей Матери. Освященіе новаго собора было совершено 30 августа 1878 г. епископомъ Балтскимъ Веніаминомъ, бывшимъ викаріемъ Подольской епархіи. Въ настоящее время въ соборѣ три престола: главный—въ честь Казанской иконы Божіей Матери, прѣдѣль справа—во имя св. Николая Чудотворца, освященный 27 іюня 1884 года преосвященнымъ Іустиномъ, и прѣдѣль наверху, на боковой галлерей (хорахъ) справа, во имя св. равноап. князя Владиміра. Последній изъ прѣдѣловъ устроенъ въ память 900-лѣтія крещенія Россіи, освященъ 24 сентября 1889 года преосвященнымъ Донатомъ. Въ лѣвой верхней галлерей собора помѣщается церковно-историческое Древнехранилище, учрежденное Подольскимъ Епархіальнымъ Историко-статистическимъ Комитетомъ въ 1890 году. Въ соборѣ есть чтимая икона Божіей Матери (копія Почаевской иконы); въ 1898 г. на средства В. Гарина сдѣлана къ ней серебряная украшенная жемчугомъ риза (работы Хлѣбникова въ Москвѣ). Въ семь соборѣ почиваютъ два архипастыря Подолія (въ скленѣ подъ алтаремъ); надъ ихъ прахами на стѣнѣ возлѣ иконостаса находится мраморная плита съ надписями.—на одной (справа): „Здѣсь погребено тѣло въ Бозѣ почившаго преосвященнаго Викторіана, Епископа Подольскаго и Брацлавскаго, 21 августа 1882 г.“; на другой (слѣва): „Здѣсь погребено тѣло въ Бозѣ почившаго преосвященнаго Іаннуарія, Епископа Балтскаго, викарія Подольской епархіи, 5 сентября 1883 г.“ До настоящаго времени соборъ былъ холодный, неотапливаемый; въ 1899 г. Св. Синодомъ ассигновано 10.540 р. на устройство пароваго отопленія, ремонтъ зданія и росписку храма, что и исполняется нынѣ (1900 г.). До 1898 г. соборъ имѣлъ приходъ (центръ Старога-Города и Новый-Планъ), но, съ устройствомъ въ Каменцѣ Александро-Невской церкви въ 1897 г., образованъ особый приходъ на Новомъ-Планѣ, а Старый-Городъ распределенъ между существующими здѣсь тремя приходскими церквами, и соборъ остался безприходнымъ. Каедральными протоіереями были: Іоаннъ Добровольскій 1796—1841 гг.; рукоположенъ во священника въ 1783 г. униатскимъ епископомъ Бѣлинскимъ къ Св.-Троицкой церкви м. Жванца; при воссоединеніи Подольскихъ униатовъ и при устройствѣ православной епархіи, Іоаннъ Добровольскій, какъ выдающійся ревнитель православія, былъ назначенъ благочиннымъ первой части Каменецкаго уѣзда, а въ 1796 г. былъ назначенъ священникомъ Каменецкой Предтеченской церкви и въ 1798 году возведенъ въ санъ протоіерея къ Предтеченской церкви; затѣмъ, по переименованіи Предтеченской церкви въ каедральный соборъ, назначенъ каедральнымъ протоіерсемъ; это былъ выдающійся дѣятель времени воссоединенія Подольскихъ униатовъ и ближайшій сотрудникъ перваго Подольскаго Архипастыря, преосвященнаго Іоаннкія; скончался 1 января 1841 г. и погребенъ на Каменецкомъ кладбищѣ. Сильвестръ Гогоцкій 1841—1853 гг., магистръ Кіевской духовной академіи; обладая отъ природы богатыми способностями, прекрасно развитыми высшимъ академическимъ образованіемъ, онъ отличался замѣчательнымъ трудолюбіемъ и неутомимою дѣятельностью, былъ дѣятельнымъ сотрудникомъ Подольскихъ архипастырей во всѣхъ мѣропріятіяхъ и трудахъ ихъ къ благу Подольской паствы; погребенъ на Каменецкомъ кладбищѣ; на надгробной плитѣ написано, что онъ родился 2 января 1783 г., почилъ въ Бозѣ 20 октября 1853 года. Далѣе были: Михайль Новицкій 1853—1872 гг., воспитанникъ Кіевской академіи (некрологъ въ Под. Епарх. Вѣд. 1890 г. № 15); Теодоръ Войтковскій 1872—1885 гг., воспитанникъ С.-Петербургской академіи; скончался 20 марта



Камневскій у. 1 окр.

1885 года (некрологъ въ Под. Епарх. Вѣд. 1885 г. № 13—14); Мойсей Дороновичъ 1885—1891 гг., студентъ Подольской семинаріи (некрологъ и оцѣнка его дѣятельности см. Еп. Вѣд. 1891 г. № 38, 41—42 и 43) и Никола Петровичъ Бунинъ съ 25 октября 1891 г. по настоящее время. Ключарями собора были: Калининъ Нагорскій 1798—1808 г.; Гавріиль Яцуричскій 1808—1811 гг., впоследствии въ монашествѣ Георгій, ректоръ Подольской семинаріи, затѣмъ епископъ Подгавскій съ 1824 г., Архангельскій съ 1830 г., архіепископъ Тобольскій съ 1845 г.; † 1 апр. 1852 г. и погребенъ въ Тобольскомъ Софійскомъ соборѣ; Іоаннъ Кроляшинскій 1812—1821 гг.; Сильвестръ Гогоцкій 1821—1841 гг. (впоследствии каедр. прот.); Павелъ Бодяевскій 1841—1853 гг., магистръ Сиб. академіи, † 4 янв. 1854 г. и погребенъ на Каменецкомъ кладбищѣ; Павелъ Троицкій 1853—1874 гг., магистръ Москов. академіи, былъ профессоромъ Под. сем. 1844—1854 гг., законоучителемъ гимназіи съ 1848 г., первымъ редакторомъ Подольскихъ Епарх. Вѣдомостей съ 1862—1865 г.; скончался въ Симферополѣ въ свѣдѣ каедральнаго протоіерея 15 янв. 1886 г. (Под. Епарх. Вѣд. 1886 г. № 19—20); Михаилъ Новицкій 1874—1885 гг. (бывшій раньше каедральнымъ протоіереемъ); Михаилъ Каржачевскій съ 1885 по 1897 г. и Евфимій Сѣвьянскій съ 1897 года.

Кромѣ приходскихъ церквей (о чемъ ниже), въ Каменцѣ имѣются слѣдующія церкви: *Всесвятская кладбищенская церковь*—каменная, объ одномъ куполѣ, начата постройкою въ 1821 г., а окончена въ 1826 г. на пожертвованія разныхъ лицъ, при стараніи причта каедральнаго собора. Сначала эта церковь съ кладбищемъ была въ вѣдѣніи собора, а затѣмъ въ 1866 г. получила самостоятельный причтъ съ особымъ для него жалованьемъ. Въ 1871 г. устроены новый иконостасъ на 800 р., пожертвованныхъ купцомъ г. Каменца Калининымъ. Каменная, отдѣльно отъ церкви колокольня надъ воротами кладбища построена въ 1884 г. Православное кладбище здѣсь существуетъ съ конца прошлаго вѣка, до этого же времени мѣстомъ погребенія покойниковъ служили церковные погосты. На семь кладбищъ возлѣ церкви, среди разныхъ надгробныхъ памятниковъ, находится изищная часовня, устроенная на частныя пожертвованія надъ могилой преосвященнаго Іосифа († 23 янв. 1886 г.), бывшаго епископа Балтскаго, погребеннаго здѣсь по предсмертному его завѣщанію.

Церкви при учебныхъ и другихъ учрежденіяхъ въ г. Каменцѣ слѣдующія: *Іоанно-Богословская церковь Подольской духовной семинаріи*—помѣщается въ главномъ семинарскомъ корпусѣ. Устроена она здѣсь въ 1865 г., когда построены новая зданія семинаріи (до этого времени семинарія помѣщалась въ зданіяхъ, занимаемыхъ нынѣ Каменецкимъ духовнымъ училищемъ), и освящена 26 сент. 1865 г. преосвященнымъ Леонтіемъ, въ бытность ректоромъ семинаріи архимандрита Θεогноста (нынѣ архіепископа Новгородскаго и Старорусскаго). Въ 1892—1893 гг. при перестройкѣ зданій церкви значительно расширена. Въ сей церкви находятся двѣ небольшие иконы, Спасителя и Божіей Матери, писанныя преосвященнымъ Анатоліемъ (Мартыновскимъ), быв. архіепископомъ Могилевскимъ, уроженцемъ Подолія и посетитаникомъ Под. духовной семинаріи. *Трехсвятительская церковь мужской гимназіи*—устроена въ 1873 г. и освящена высокопреосвященнымъ Леонтіемъ 16 сент. того года; священниками ея состоятъ законоучители гимназіи. *Кирилло-Меовіевская церковь Каменецкаго духовнаго училища*—устроена въ 1872 г. и освящена преосвщ. Леонтіемъ 20 февр. того года; какъ память о семъ, въ



церкви находится небольшая икона св. Леонтія Ростовскаго въ рѣзной рамкѣ, съ собственноручной надписью архипастыря. *Рождество-Богородичная церковь Подольскаго женскаго училища духовнаго вѣдомства*—устроена въ 1867 г. первоначально въ нижнемъ этажѣ училищнаго зданія, затѣмъ, при расширеніи зданій въ 1888—1889 гг., церковь устроена въ верхнемъ этажѣ и освящена преосвященнымъ Донатомъ въ 1889 году. Въ этой церкви есть цѣнная икона Спасителя, устроенная на средства корпорациі и воспитанницъ училища въ память спасенія Государя Императора и Его Августѣйшаго Семейства отъ опасности 17 окт. 1888 г. Священниками сей церкви состоятъ законоучители училища. *Пантелеймоновская церковь богоугодныхъ заведеній* (больницы) Приказа Общественнаго Призрѣнія устроена въ 1883 г. и освящена 1 июля преосвященнымъ Густинемъ. При сей церкви имѣется причтъ изъ священника и псаломщика. *Николаевская церковь тюремнаго замка*—построена въ 1857 г. На иконостасѣ сей церкви есть надпись: „иконостасъ сей пожертвованъ директоромъ и старостою церковнымъ Адрианомъ Прокофьевымъ въ 1877 г. 2 дек.“ Первоначально церковь эта не имѣла особаго причта и службы совершали въ ней священники кладбищенской церкви; съ 1884 г. при тюремной церкви имѣется особый причтъ изъ священника и псаломщика. *Арсангело-Михайловская церковь военнаго лазарета*—устроена въ бытность здѣсь военнаго госпиталя (до 1872 г.); особаго причта не имѣетъ.

518. **Іоанно-Предтеченская церковь г. Каменца.** Приходъ этой церкви занимаетъ центральную и юго-восточную части Старо-Города. Прихожанъ очень мало, такъ какъ въ районѣ прихода живетъ весьма много евреевъ. Въ 1899 г. числилось прихожанъ 68 муж. и 76 жев., всего 144 д. об. пола. Зданіе церкви каменное, безъ купола, съ продольнымъ сводомъ; восточная часть зданія въ алтарѣ имѣетъ широкое закругленіе; съ сѣверной и южной сторонами, гдѣ клиросы, имѣются небольшіе выступы въ видѣ полуколузид. Колокольная устроена вмѣстѣ съ церковью въ видѣ четырехугольной башни, съ оставшимися до сихъ поръ бойницами. Церковь эта принадлежитъ къ древнѣйшимъ церквамъ Каменца. Когда она построена—неизвѣстно. Самое раннее упоминаніе объ этой церкви находимъ въ запискахъ псаломщика Трифона Коробейникова 1593 г.: „въ Литовской землѣ, въ Каменцѣ-Подольскомъ,—пишетъ онъ,—къ церкви Рождества Ивана Предтечи протопопу Василію даны государевы задравныя милостыни 2 золотыхъ, да у той же церкви нищимъ золотой, да церковнымъ дѣткамъ 5 алтынъ 5 денегъ“. Относительно того, кто построилъ Іоанно-Предтеченскую церковь, есть извѣстіе въ визитѣ прошлаго вѣка, что строителями ея были „даны Ластовецкіе“ и что въ 1606 г. одинъ изъ Ластовецкихъ—Василій, ротмистръ Каменецкой королевской пѣхоты, купилъ у Цюлковскихъ усадьбу, смежную съ Предтеченской церковью, и подарилъ сей церкви и ея братству. Во время господства въ Каменцѣ мусульманъ Предтеченская церковь была обращена въ мечеть великаго визиря, какъ это видно изъ плана 1672 г., а послѣ выхода турокъ изъ Каменца эта церковь первою была передана униатамъ, и въ униі она находилась до 1795 г. За это время церковь внутри приняла совсѣмъ католическій видъ—съ боковыми алтариками, съ католическими престолами и т. п. При церкви существовали униатскія братства: старшее—во имя св. Іоанна Предтечи, младшее—въ честь Благовѣщенія, и братство сестричекъ—въ честь Непорочнаго Зачатія Пресвятыя Дѣвы. Съ 1781 года Предтеченская церковь была наименована соборною или кафедральною, а въ 1795 г.



восоединена съ православіемъ, и затѣмъ была обращена въ кафедральный соборъ, каковымъ была до 1878 г., когда былъ устроенъ нынѣ существующій Казанскій соборъ. Послѣ этого Предтеченская церковь два года считалась приписною къ новому собору, а съ 1880 г. стала самостоятельной приходской. Въ настоящее время Каменецкая Предтеченская церковь имѣетъ нѣсколько археологическихъ памятниковъ, обращающихъ на себя вниманіе. — это иконы и надгробныя надписи. Изъ иконъ Предтеченской церкви особенно примѣчательны: храмовая икона св. Іоанна Крестителя и икона святителя Николая. Икона св. Іоанна Предтечи находится въ иконостасѣ съ правой стороны; высота иконы 1 арш. 14 верш. и ширина 1 арш. Риза Крестителя Господня серебряная, живопись лица, рукъ и ногъ, подновленная въ недавнее время, сохраняетъ отчасти печать стараго письма. Въ храмовой децѣ Рождества св. Іоанна Крестителя 24 іюня въ Каменцѣ бываетъ такъ называемый отиустъ; къ этому времени въ городъ собирается много народа какъ изъ окрестныхъ Подольскихъ селъ, такъ и изъ Бессарабіи, и въ Каменцѣ въ то время вмѣстѣ съ церковнымъ праздникомъ бываетъ и народная ярмарка. Крестьяне—малороссы и молдаване—привозятъ въ Каменецъ для продажи продукты своего домашняго хозяйства; особенно выдаются здѣсь молдаванскія полотна, ковры и полотенца съ своеобразными узорами, ткаными и шитыми. Другая достопримѣчательная икона—это образъ св. Николая, писанный красками на холстѣ большаго размѣровъ (высота 3 арш. 1 верш. и ширина 1 арш. 14 верш.); къ холсту прикрѣплены серебряныя омофоръ и митра святителя. Икона находится въ средней части церкви, съ лѣвой стороны, въ кіотѣ. Въ Предтеченскую церковь эта икона перенесена изъ упраздненной Николаевской церкви, бывшей въ Каменцѣ въ XVII—XVIII столѣтіяхъ. Копія съ этой иконы, весьма чтимая въ Каменцѣ, находится въ теперешней Николаевской церкви. Оригинальную особенность Предтеченской церкви составляютъ портреты особъ Царской Фамиліи конца XVIII в. на нѣкоторыхъ иконахъ, находящихся въ иконостасѣ и по стѣнамъ храма; такъ, небольшой образъ св. Никиты изображаетъ черты Александра Павловича, въ группѣ святыхъ на другой небольшой иконѣ можно узнать Николая, Константина и Михаила Павловичей; есть также портреты Императрицы Екатерины II и даже Потемкина Таврическаго; все это исполнено довольно художественно. Въ Предтеченской церкви по стѣнамъ и на полу есть нѣсколько надгробныхъ надписей. Самая ранняя по времени надпись находится на каменной плитѣ, помѣщенной въ полу алтаря предъ св. престоломъ, Славянскія буквы, вырѣзанныя на камнѣ вязью, мѣстами очень изгладились, въ срединѣ видно мѣсто бывшего герба; можно прочесть, что это надгробіе Николая Грабовецкаго 1609 г. Далѣе, въ сѣверной алтарной стѣнѣ полѣ прѣтнцы, на высотѣ роста человѣка, находится каменная небольшая плита съ рельефными буквами; надпись эта говоритъ, что въ 7120 г. отъ с. м., или въ 1612 г. отъ Р. Х., какой-то молдавскій „великій висторникъ“ (министръ финансовъ) ванъ Симеонъ Стрій похоронилъ въ Предтеченской церкви сына своего Іоанашка и на мѣстѣ томъ положилъ камень съ надписью, а за упокой души сына купилъ для церкви колоколъ. На лѣвомъ клиросѣ въ западную стѣнку вставлена каменная черная плита надъ прахомъ Іоанна Кантакузена; сверху ея изображенъ рельефомъ гербъ Кантакузеновъ, а кругомъ—арабески во вкусѣ XVIII в.; посрединѣ плиты вырѣзана латинская надпись. Погребенный здѣсь въ 1761 г. Іоаннъ Кантакузенъ былъ потомокъ Византійскаго императора Іоанна Кантакузена.



и сынъ Валахскаго господари Стефана (1714 г.). Кромѣ того, въ Предтеченской церкви есть двѣ надгробныя надписи прошлаго вѣка надъ прахами двухъ обывателей Каменецкихъ изъ фамиліи Опоченковъ 1765 и 1794 гг. Въ Предтеченской церкви въ Болѣ почиваетъ первый Подольскій архипастырь Іоанникій, скончавшійся 7 февраля 1819 г. Надъ его прахомъ на правомъ клиросѣ въ стѣнѣ находится бронзовая доска съ надписью и съ изображеніемъ вверху принадлежностей архіерейскаго сана и служебныхъ отличій. Уніатскими священниками Іоанно-Предтеченской церкви въ XVIII ст. были съ 1701 г. три изъ рода Чижевскихъ: Іоаннъ съ 1701 по 1724 гг., Петръ 1724—1752 гг. и Павелъ Чижевскій 1752—1756 гг. Последнимъ уніатскимъ настоятелемъ былъ Михаилъ Радовичъ 1790 г., архипресвитеръ и офиціалъ генеральный. По обращеніи церкви въ православную, настоятелями были кафедральные протоіереи. Въ XVII в. возлѣ Предтеченской церкви была русская ратуша въ такъ называемомъ Кириачинскомъ домѣ, а во второй половинѣ XVIII в. съ другой стороны церкви, на церковномъ погостѣ, былъ устроенъ двухъ-этажный домъ для уніатской канцеляріи и семинаріи. При присоединеніи Каменца къ Россіи, эти зданія поступили въ сокровища, и во время учрежденія Подольской епископской кафедры въ 1795 г. въ этихъ канцелярныхъ и семинарскихъ зданіяхъ думали устроить женскій монастырь, но, за устройствомъ такового въ Немировѣ, эти зданія стали мѣстомъ собранія депутатовъ Подольскаго дворянства затѣмъ были театромъ и, наконецъ, по распоряженію высшаго начальства, переданы въ духовное вѣдомство, и здѣсь помѣщалась съ 1805 по 1865 гг. православная духовная семинарія, а съ 1865 г. по настоящее время помѣщается Каменецкое духовное мужское училище. Кромѣ этого, въ одномъ изъ домовъ, существующихъ нынѣ на погостѣ Предтеченской церкви, помѣщалась до 1834 г. православная консисторія. Въ настоящее время церковь владѣетъ 22 дес. пахотной земли, доставшейся ей отъ бывшей Каменецкой Николаевской церкви; земля эта находится въ районѣ городскихъ земель, за городскимъ кладбищемъ. Для причта (священника и псаломщика) имѣется одинъ домъ, очень ветхій (разграниченіе усадебъ и церковныхъ домовъ между Казанскимъ соборомъ и Іоанно-Предтеченской церковью, бывшей соборомъ, не одѣлано; дѣло находится въ Св. Синодѣ). При Іоанно-Предтеченской церкви, въ бытность ея соборомъ, основано Каменецкое Іоанно-Предтеченское братство, открытое въ 1863 г. для христіанско-благотворительной и просвѣтительной дѣятельности, содержащее нынѣ причтъ (на 40 дѣтей) съ церковно-приходскою школою и ремесленными при ней классами для обученія учениковъ ремесламъ, а въ 1899 г. открывшее въ Каменцѣ иконоую и книжную лавку. Въ Предтеченской церкви хранится братская хоругвь и вѣносная братская икона съ изображеніями св. Іоанна Крестителя Господня. Въ приходѣ Предтеченской церкви имѣется 5-е городское приходское училище, открытое съ 1897 года.

**519. Петро-Павловская церковь г. Каменца.** Приходъ этой церкви занимаетъ сѣверную и сѣверо-восточную часть Старога-Города до скалы и неизменно по обѣимъ сторонамъ р. Смотрича отъ стараго моста до сада Витта. Мѣстность по набережной р. Смотрича нездоровая, вследствие скученности жителей и загрязненія рѣчки разными отбросами. Петро-Павловская церковь—каменная, планомъ похожа на церковь Предтеченскую, но по размѣрамъ весьма мала, такъ что едва примѣтна среди окружающихъ ее домовъ. Снаружи она кругомъ укрѣплена тяже-



лыми контрфорсами. Вообще, вся постройка внушает мысль о значительной древности сей церкви. Проф. Н. И. Петровъ въ книгѣ „Подолія“ дѣлаетъ догадку, не построена-ли Петро-Павловская церковь еще при кнзьяхъ Коріатовичахъ—въ виду того, что по польско-католическимъ извѣстіямъ Юрій Коріатовичъ будто-бы основалъ въ Каменцѣ Петро-Павловскій костелъ, который въ дѣйствительности построенъ бискупомъ Матфеємъ II въ концѣ XV в. Въ клировыхъ вѣдомостяхъ церковь эта обозначается, какъ построенная въ 1580 г. Дата эта установилась, говорятъ, съ того времени, какъ дѣлали (въ 1834 г.) пристройку колокольни и расширили церковь съ западной (входной) части; тогда будто-бы найдена надпись на дверныхъ косякахъ, свидѣтельствующая, что церковь построена въ 1580 г. Больше точныхъ свѣдѣній о времени построения этой церкви въ настоящее время не имѣется; документальныя извѣстія о Петро-Павловской церкви начинаются съ конца XVI в. Такъ, въ 1591 г. этой церкви былъ подаренъ домъ иѣкимъ Каменецкимъ мѣщаниномъ Иваномъ Селецкимъ. Далѣе, о Петро-Павловской церкви упоминаетъ наломникъ Трифонъ Коробейниковъ, говоря въ своемъ отчетѣ, что далъ въ 1593 г. „государевы задравные милостыни... къ церкви святыхъ Апостоловъ Петра и Павла поцу Андрею золотой“. Во время турецкаго владычества Петро-Павловская церковь была отдава турками католикамъ для отправленія ихъ богослуженія, послѣ того какъ послѣдніе были выгнаны изъ костела св. Екатерины, предоставленнаго имъ раньше турками. Въ XVIII в. церковь была униатскою. Въ 1740 г. были, кромѣ главнаго алтаря во имя св. Ап. Петра и Павла, еще алтарики по сторонамъ: одинъ—во имя св. Николая, другой—св. великомуч. Варвары. Возсоединена съ православіемъ церковь въ 1795 г. Въ 1834 г. къ ней пристроена колокольня; въ 1876 г. установленъ четырехъ-ярусный иконостасъ, устроенъ новый деревянный полъ и хоры; въ 1894 г. производился значительный наружный ремонтъ на средства, пеходатайствованныя изъ Св. Синода: перестроенъ глухой куполъ, пристроена ризница и др. Нынѣ прихожанъ числится 200 м. п. и 189 ж.; это главнымъ образомъ чиновники и мѣщане. Церк. земли имѣется: церковнаго погоста и имѣетъ усадьбы 413 кв. с. и пах. въ одномъ участкѣ 35 д. 400 с. (въ 5 в. отъ города); земля эта надѣлена наъ городской въ 1810 г. Для помѣщенія причта имѣется воалѣ церкви каменный домъ для священника (устроенный бывш. священникомъ Петро-Павловской церкви С. Лобатынскимъ на свои средства и нынѣ церковь выплачиваетъ постепенно стоимость дома) и два деревянныхъ дома, въ коихъ помѣщается диаконъ и псаломщикъ, а также церк.-приходская школа, открытая въ 1897 году.

520. **Николаевская церковь г. Каменца.** Приходъ ея расположенъ въ южной части Старога-Города, частью на возвышенности, частью на низменности при рѣчкѣ Смотричѣ, противъ Русскихъ-Фольварковъ. Прихожане большею частью чиновники и мѣщане; нынѣ числится прихожанъ муж. п. 112 и жен. 121. Николаевская церковь еще меньше по размѣрамъ, чѣмъ Петро-Павловская; она едва примѣтна между армяно-католическимъ костеломъ и окружающими ее домами. Планъ ея представляетъ четырехугольникъ съ закругленіемъ въ восточной или алтарной сторонѣ. Купола нѣтъ, а только довольно низкій сводъ. Зданіе сей церкви считается весьма древнимъ. Нѣкоторые думаютъ, что эта церковь построена еще первыми армянскими поселенцами Каменца, въ доказательство чего указываютъ на архаичность ея архитектуры. Даже допускаютъ, что эта церковь могла существовать раньше основанія самаго города, и что здѣсь могъ быть раньше „скитъ“, гдѣ



спасались армянскіе подвижники. Есть также мѣніе, что эта Николаевская церковь есть именно та армянская церковь, которая была устроена Симономъ, сыномъ Котлубея, въ 1398 г., и что она позже, съ устройствомъ новой армянской церкви въ честь св. Николая, была посвящена Благовѣщенію Пресв. Дѣвы Маріи. Но все это—однѣ только догадки и предположенія, не имѣющія за собою прочныхъ основаній. Впервые же зданіе нынѣшней Николаевской церкви выступаетъ документально въ XVII в. подъ именемъ армянскаго храма въ честь Благовѣщенія Пресв. Дѣвы; въ это время при томъ храмѣ жили армянскія монахини-девотки. Во время турецкаго владычества зданіе Благовѣщенскаго храма пришло въ упадокъ; въ началѣ XVIII в. оно было восстановлено и здѣсь устроенъ армянскій храмъ и была помѣщена возвращенная изъ Львова чудотворная армянская икона Божіей Матери, которая здѣсь оставалась до 1767 г.; въ этомъ году былъ освященъ главный Николаевскій храмъ армяно-католиковъ и туда была перенесена икона, а Благовѣщенскій храмъ сталъ приписанъ къ Николаевскому и именовался каплицей. Въ 1811 году оставшіеся въ небольшомъ количествѣ греко-уніаты, не имѣя отдѣльной церкви для совершенія своего богослуженія, выхлопотали у армяно-католическаго епархіальнаго начальства разрѣшеніе обратить Благовѣщенскую каплицу въ уніатскую церковь съ посвященіемъ ея имени святителя Николая. Уніатскою эта церковь была до 1840 г., а въ этомъ году, вмѣстѣ съ ея настоятелемъ Викторомъ Лабейковскимъ, присоединена къ православію. Въ 1890 г. пристроены къ церкви притворъ, а въ 1894 г. церковь ремонтирована, при чемъ желѣзными скрѣпами укрѣплены стѣны и своды, давнѣе значительныя трещины, не смотря на то, что церковь окружена была раньше контрфорсами. Въ Николаевской церкви находится мѣстно чтимая икона святителя Николая, писанная на холстѣ, вышиною 2½ арш. и шириною 1½ арш. Эта икона принесена сюда около 1811 г. уніатами; это собственно конія иконы, бывшей вѣкогда въ старой православной Николаевской церкви г. Каменца и нынѣ находящейся въ Предтеченской Каменецкой церкви. Въ сей же Николаевской церкви, въ средней части храма, въ лѣвой стѣнѣ находится барельефъ изъ камня—лежащая фигура святителя почти въ натуральную величину; къ сожалѣнію, въ недавнее время, для лучшей установки иконы, часть этого барельефнаго изображенія изглажена. Этотъ барельефъ представляетъ надгробный памятникъ Эчмиадзинскаго армянскаго патріарха Мелхиседека, впоследствии Львовскаго армянскаго архіепископа, скончавшагося въ г. Каменцѣ 27-го марта 1627 года. Пахатной земли церковь не имѣетъ. На церковномъ погостѣ находится каменный домъ для священника и небольшой флигель; кромѣ того, внизу около военнаго лазарета есть еще небольшая усадьба съ небольшимъ ветхимъ домикомъ, гдѣ помѣщается діаконъ. Въ приходѣ имѣется церковно-приходская женская школа, открытая въ 1897 году.

521. **Александро-Невская церковь г. Каменца**—на Новомъ-Планѣ, приходская. Приходъ этой церкви занимаетъ восточную часть Каменца подъ названіемъ Новый-Планъ или Новый-Городъ, а также поселенія, расположенныя на востокъ отъ Каменца, Борншовецкую и Китайгородскую Мукии и хутора. Прихожанъ на Новомъ-Планѣ 829 д. об. пола, въ Борншк. Мукиѣ 81 д. и Китайг. Мукиѣ 181, всего 1225 д. об. пола; все это главнымъ образомъ чиновники, мѣщане и крестьяне (послѣднихъ много на Мукиахъ). Александро-Невская церковь устроена въ память исполнившагося въ 1898 г. столѣтія воссоединенія Подолія съ Россіей. Закладка



храма торжественно совершена была 2 мая 1891 г. преосвященнымъ Димитріемъ, быв. епископомъ Подольскимъ. Главный престолъ во имя св. князя Александра-Невскаго въ память Императора Александра III-го, въ царствованіе коего исполнилось 100 лѣтъ со времени воссоединенія Подолія съ Россіей, освященъ 24-го ноября 1897 г. преосвященнымъ Иринеемъ, епископомъ Подольскимъ и Брацлавскимъ. Боковой прѣдѣлъ съѣва во имя святителя Николая освященъ преосвященнымъ Иринеемъ 15 іюля 1898 г. Храмъ строился на добродѣтели пожертвованія, собираемыя Александро-Невскимъ попечительствомъ; по первоначальной сметѣ стоимость храма исчислена была въ 72.208 р. 47 к., но на дѣлѣ постройка храма, росписки стѣнъ и снабженіе его богослужебными принадлежностями обошлась болѣе 100.000 р., въ числѣ которыхъ значится пособія отъ Св. Синода 29.000 р. Храмъ этотъ — византійскаго стиля, съ большимъ главнымъ куполомъ и съ четырьмя по сторонамъ полукуполами; надъ западнымъ входомъ небольшая колокольня. Длина церкви около 18 саж.; высота такая же. Иконостасъ двухъ-ярусный, работы московскаго мастера Ахакина. Въ числѣ пожертвованій на храмъ имѣются богослужебные сосуды и крестъ, присланные въ даръ Ея Императорскимъ Величествомъ, Государыней Императрицей Александрой Феодоровной. Мѣдь на колокола отпущена артиллерійскимъ вѣдомствомъ. Въ храмѣ имѣются у стѣнъ средней части большіе кіоты съ иконами, устроенные разными учрежденіями. Зданіе церкви свѣтится паровымъ отопленіемъ. Причтъ по штату состоитъ изъ двухъ священниковъ, діакона и двухъ псаломщиковъ. Для причта нѣтъ ни земли, ни помѣщеній. Въ приходѣ имѣются двѣ церковныя школы грамоты — одна въ Боринковоцкой Мукшѣ, другая — въ Китайгородской Мукшѣ; обѣ школы открыты причтомъ кафедральнаго собора въ октябрѣ 1897 года. Въ 1899 году устроены для обѣихъ школъ каменные зданія на средства, отпущенныя Каменецкой Городской Упрavoю и Епархіальнымъ Училищнымъ Совѣтомъ. При церкви есть Александро-Невское братство, въ вѣдѣніи коего состоитъ народная читальня съ библіотекoй, гдѣ бывають народныя чтенія; помѣщается читальня пока въ наемномъ домѣ. Совѣтомъ братства строится на средства Попечительства о народной трезвости домъ для народной аудиторіи на сумму 30.000 рублoй, гдѣ впоследствии будетъ помѣщаться народная читальня.

**522. Георгіевская церковь г. Каменца** — на предмѣстьѣ Польскихъ-Фольваркахъ. Приходъ этой церкви составляетъ предмѣстье города *Польскіе-Фольварки* и *Бѣлановка*, мѣст. *Зиньковцы*, дер. *Еленовка* съ *Флоріановкою* и *хутора*, лежащія на сѣверъ отъ Польскихъ-Фольварковъ и Новаго Плана. Польскіе-Фольварки (въ актахъ также Горныя, Лядскіе-Фольварки, Лядскія-Гумниска) расположены на сѣверо-западъ отъ Стараго-Города и отдѣлены отъ него рѣчкою Смотричемъ. Возникли, какъ и Русскіе-Фольварки, въ XVI в., когда занятія мѣщанъ земледѣліемъ стали болѣе постоянными и болѣе значительными по размѣрамъ. Такъ какъ городскіе грунты принадлежали тремъ народностямъ, составлявшимъ населеніе города (именно — полякамъ 50 лановъ, русскимъ 25 и армянамъ 25), и каждая національная группа вела отдѣльно свое хозяйство, то и явились три фольварка, или гумниска: польскіе, русскіе и армянскіе, гдѣ сосредоточивалась администрація и сельскохозяйственная дѣятельность каждой общины и гдѣ были экономическія постройки, челядь, ремонентъ и т. п. Въ самомъ городѣ такихъ фольварковъ нельзя было устроить потому, во 1-хъ, что не ставало мѣста, а во 2-хъ, что было не-



удобно, вслѣдствіе строгости крѣпостныхъ правилъ (напр., городскія ворота закрывались вечеромъ на цѣлую ночь). Поэтому фольварки устраивались внѣ городскихъ стѣнъ, но во всякомъ случаѣ недалеко отъ нихъ, чтобы въ случаѣ опасности можно было укрыться въ городѣ. Современемъ на этихъ фольваркахъ сталъ жить и рабочій людъ (крестьяне), селившійся здѣсь сначала на правахъ свободы на нѣсколько лѣтъ, а затѣмъ переходившій въ разрядъ крѣпостныхъ. Рядомъ съ фольварками, принадлежавшими известной общинѣ, стали являться и фольварки частныя на чиншевомъ правѣ: болѣе достаточный мѣщанинъ (чаще всего войтъ, райца и т. п.) выстраивалъ въ полѣ гумно, обору, сарап—и такимъ образомъ являлся хуторъ, или фольварокъ. Кромѣ хуторовъ частныхъ лицъ, были еще кругомъ Каменца и хутора разныхъ католическихъ кланторонъ (юрдики). Эти поселенія—гумна, хутора, шестичка и т. п.—часто были уничтожаемы неприятелями. Такъ, въ 1648 и 1665 гг. всѣ постройки на польскихъ земляхъ лежали въ развалинахъ, поля были превращены въ пашнища и не было никакой возможности вести сельское хозяйство. Въ XVIII в., уже въ самомъ началѣ, ближайшія къ городу поля польской общины были заселены, и такъ какъ мѣстоположеніе сего заселенія было выгодное, какъ лежащаго при главной дорогѣ, ведущей въ городъ, то эти гумниска и хутора приняли скоро фактическую городскую форму, или предметья города, и получили названіе Польскихъ-Фольварковъ; затѣмъ они были уравнены съ городомъ. Въ 1809 г. поселившіеся на фольваркахъ крестьяне, по распоряженію Правительства, были уволены отъ панщины, стали платить чиншъ, а затѣмъ приписаны къ мѣщанамъ, а лавы (пахатныя земли) присоединены къ обще-городскимъ землямъ. Когда евреи въ 1797 г. получили возможность имѣть постоянную осѣдность въ Каменцѣ, Польскіе-Фольварки получили видъ подольскаго мѣстечка, причемъ большая часть лучшихъ домовъ возлѣ быв. Польской браны и Польско-Фольварецкаго рынка перешла въ руки евреевъ; русскіе и полки ремесленники были отпущены къ окраинамъ—на Бѣлановку, Выдровку и т. п. мѣста. Польскіе-Фольварки, какъ предметья города, занимали сначала только побережья Смотрича и полуостровъ, образуемый этой рѣчкой при поворотѣ ея отъ Турецкаго моста вокругъ города; затѣмъ въ текущемъ столѣтіи поселеніе стало расширяться къ сѣверу и сѣверо-востоку, а съ возведеніемъ новаго моста въ 1872 г., расширеніе Польскихъ-Фольварковъ поворотило къ востоку и юго-востоку. Въ 60-хъ годахъ Польскіе-Фольварки были переименованы въ Александровскую-Слободу, а Русскіе Фольварки—въ Мариинскую-Слободу, но названія эти не удержались и теперь забыты. Возлѣ Польскихъ-Фольварковъ находится городскія кладбища: православное съ церковью, католическое съ каплицей,—оба открыты въ концѣ прошлаго вѣка,—и еврейское, открытое приблизительно въ 1826 году (раньше евреевъ погребали на Карвасарскомъ кладбищѣ). — Бѣлановка (называвшаяся раньше Дольными-Фольварками, въ отличіе отъ Польскихъ-Фольварковъ—Горныхъ) расположена вдоль Смотрича, по теченію рѣчки выше Польскихъ-Фольварковъ. Это поселеніе явилось во второй четверти прошлаго вѣка и первоначально было заселено крестьянами. Въ 1809 г. крестьяне Бѣлановскіе, какъ и Польско-Фольварецкіе, перешли въ чиншевики съ обязательствомъ плати чинша въ магистратъ, а затѣмъ поступили въ мѣщане города, и въ настоящее время Бѣлановка, наравнѣ съ другими предметьями г. Каменца, пользуется правами городскихъ выборовъ и т. п.—Зиньковцы мѣстечко при рч. Смотричѣ составляетъ какъ бы предметья Каменца, будучи отдѣлено отъ Бѣлановки



и Польскихъ-Фольварковъ только рѣчкою Смотричемъ. До конца XVIII в. входили въ составъ имѣній каменецкихъ бискуповъ. Поселеніе это древнее; въ 1493 г. считалось здѣсь 18 „дымовъ“, уничтоженныхъ татарами. Подъ 1566 годомъ упоминается въ Зиньковцахъ „пошь“, имущество коего было разорено. Въ XVII в. и раньше Зиньковцы были значительно заселены евреями, которымъ не позволялось селиться въ Каменцѣ; особенно число евреевъ здѣсь увеличилось послѣ 1750 г., когда они были рѣшительно изгнаны изъ города. При воссоединеніи Подолія съ Россіею въ 1793 г., Зиньковцы были взяты въ казну и въ томъ же году даны Императрицею Екатериною племянницѣ Потемкина Александрѣ Влад. Энгельгардтѣ, а отъ нея перешли въ наслѣдство къ дочери ея Л. Ф. Воронцовой; въ 1842 г. проданы Бѣтковскому и до сихъ поръ принадлежатъ его наслѣдникамъ. Въ общемъ это поселеніе весьма бѣдное; кромѣ крестьянъ, занимающихся хлѣбопашествомъ, населяютъ его бѣдные ремесленники, извозчики и т. п. людъ, пробивающійся своимъ трудомъ въ городѣ. Въ Зиньковцахъ въ настоящее время нѣтъ церкви; но, какъ видно изъ вышеупомянутой замѣтки подъ 1566 г., здѣсь въ XVI в. была православная церковь. Теперь въ Зиньковцахъ находится только католическій костелъ въ честь св. Креста, небольшой, каменный, устроенный въ началѣ прошлаго столѣтія; прихожанъ имѣетъ 2203 д. об. пола. — Еленовка (Геленовка, Голыновка, Голынивка)—д. при рч. Мукшѣ, основана около 1858 года владѣльцемъ с. Боршковецъ Богумшемъ, продана около 1770 г. Перетяткевичу, а въ 1793 г. приобретена Вильчопольскимъ и въ его владѣніи была до 1850 г., а затѣмъ перешла къ Кульчицкому и въ рукахъ послѣдняго остается до настоящаго времени. Имѣніе это ведетъ вѣковую споръ съ г. Каменцемъ о земляхъ. Возлѣ Еленовки есть приселокъ Слободка-Еленовская, или Флоріановка, составляющая съ Еленовкой одно цѣлое; основана Флоріаномъ Вильчопольскимъ въ началѣ текущаго столѣтія.—Когда впервые построена на Польскихъ-Фольваркахъ церковь—неизвѣстно. Св.-Георгіевская церковь существовала здѣсь раньше 1740 г., а около этого времени настоятель Каменецкой Петро-Павловской церкви Іоаннъ Плискій выхлопоталъ у епископа (уніатскаго) разрѣшеніе присоединить Польско-Фольварецкую церковь къ своей, при чемъ долженъ былъ вести борьбу по поводу сего съ братствомъ сей послѣдней церкви. Съ 1752 г. Польско-Фольварецкая церковь была опять самостоятельною. Въ это время зданіе церкви было деревянное, крѣпкое, о трехъ куполахъ, на притворѣ была колокольня съ 4-мя колоколами, а 5-й большой колоколъ былъ отдѣльно на погостѣ на столбахъ. Визитаторъ замѣчаетъ, что неизвѣстно, когда церковь построена и чьими средствами. Въ то время при церкви было три братства: старшее мужское во имя пророка Іліи, имѣвшее уставъ, утвержденный митрополитомъ Аванасіемъ Шептицкимъ 15 мая 1746 г., младшее мужское во имя св. великомуч. Георгія, также утвержденное Ав. Шептицкимъ, и женское во имя св. Софій, утвержденное епископомъ Леономъ Шептицкимъ въ 1752 г. Въ 1771 г. Каменецкій магистратъ выдалъ Георгіевской церкви эрекцію, которою точно обозначены принадлежащіе ей грунты. Въ продолженіе XVIII в. церковь эта, какъ и всѣ церкви Подольскаго воеводства, была въ униіи и въ 1795 г. воссоединена съ православіемъ. Зданіе этой церкви, по всей вѣроятности, было первымъ на Польскихъ-Фольваркахъ; оно просуществовало до 1861 г., когда была построена новая церковь возлѣ старой. На мѣстѣ престола старой церкви въ настоящее время находится каменный крестъ подъ навѣсомъ. Новая, нынѣ существующая



церковь во имя св. великомуч. Георгия—каменная, пятикупольная; планъ ея—восьмиконечный крестъ. Въ притворѣ храма находится мѣдная доска съ надписью: „Создана и освящена храмъ сей во имя св. великомученика и побѣдоносца Георгия, при державѣ благополучно царствующаго Благочестивѣйшаго Государи Императора Александра II, при высокопреосвященнѣйшемъ Иринархѣ, архіепископѣ Подольскомъ и Брацлавскомъ, приношеніями мѣстныхъ и иногороднихъ благотворителей, тщаніемъ и трудами кафедральнаго собора ключаря, протоіерея магистра Павла Троицкаго, 1861 г. октября 15 дня“. Въ 1881 г. въ сѣверной части храма устроенъ второй престолъ во имя св. Софія и трехъ ея дочерей Віры, Надежды и Любови. Изъ священниковъ Георгіевской церкви XVIII в. извѣстны: Іоаннъ Воляскій, деканъ Копайгородскій, получившій приходъ сей въ 1752 г. по презентѣ Каменецкаго магистрата, имѣвшій право коляторства надъ городскими церквами; Яковъ Шуткевичъ, поступившій къ Георгіевской церкви въ 1772 г. послѣ смерти Іоанна Воляскаго по презентѣ Каменецкаго магистрата. 1772 г.; Алексѣй Страдецкій до 1808 года. Въ приписной деревнѣ Еленовкѣ есть особая церковь; здѣсь церковь существуетъ съ самаго основанія деревни. 17 Іюня 1758 г. Касцарь Богунъ выдалъ эрекцію, въ которой назначаетъ, кромѣ церковнаго погоста, землю для содержанія священника—усадебу, пахатныя поля, сѣнокосъ, наѣчно и прудикъ. Первоначально церковь предполагалось посвятить имени св. Елены, но затѣмъ, послѣ постройки зданія, церковь посвятили имени великомуч. Димитрія. По описанію изданы 1790 г. и изд. 1801 г., церковь эта была весьма убогая, устроенная изъ хвороста, обѣшпленная внутри и снаружи глиною „наподобіе дома“, съ однимъ куполомъ, съ съ тремя окнами. Возсоединенная съ православіемъ въ концѣ XVIII в., эта церковь просуществовала до 1831 года; въ это время Еленовскій приходъ былъ присоединенъ къ Польско-Фольварецкому. Въ 1883 году устроена въ Еленовкѣ новая небольшая деревянная церковь, посвященная также св. великомуч. Димитрію (26 окт.). Въ настоящее время въ приходѣ Георгіевской церкви числятся прихожанъ: въ Польскихъ-Фольваркахъ 445 муж. и 576 жен., въ Бѣлановкѣ 274 муж. и 328 жен., въ Зиньковцахъ 273 муж. и 257 ж. и въ Еленовкѣ 156 м. и 198 ж., всего 2507 д. об. пола. Церк. земли при Георгіевской деревнѣ: усад. и подъ погостомъ 1632 саж. и пахатной 30 д. 1805 с. При Димитріевской церкви д. Еленовка состоитъ усад. 2 д. и пахат. 40 шнуровъ. По штату положено: священникъ, два целомшника и просфорня. Для причта имѣется два дома, одинъ каменный 1882 г. и другой деревянный 1888 г. На Польскихъ-Фольваркахъ имѣется два городскихъ приходскихъ училища—одно для мальчиковъ (съ 1879 г.) и другое для дѣвочекъ (съ 1888 г.). Въ Зиньковцахъ есть церковно-приходская школа съ 1881 г., а въ Еленовкѣ школа грамоты, открытая въ 1896 г.

523. **Покровская церковь с. Каменца**—на предметѣ Русскихъ-Фольваркахъ. Приходъ этой церкви составляетъ это предметъ. До 1898 года въ составъ прихода входили деревни Цыбулевка и Зюбровка, составляющіе нынѣ особый приходъ. Предметъ Русскіе-Фольварки (прежде Русскіи-Гуминска)—расположено на покатомъ полуостровѣ, образуемомъ заломомъ рч. Смотрича, съ юго-западной стороны города. Въ этой мѣстности попадаются слѣды пребыванія первобытнаго человѣка: въ землѣ находятъ каменные орудія—топоры, ножи и др. Что же касается историческихъ временъ, то нѣкоторые утверждаютъ, что во время Коріатовичей и раньше это мѣсто было заселено, что здѣсь былъ православный



монастырь. Въ XVI—XVII вв. въ мѣстности теперешняго предместья Русскихъ Фольварковъ находился хозяйственный складъ (фольварокъ, гумниско) мѣщанъ русской общины. Съ началомъ XVIII в. на Р.-Фольваркахъ поселились крестьяне, которые въ 1736 г. уже были обязаны работать панщину. Въ 1809 г. вся эта земля присоединена къ обще-городскимъ землямъ, а крестьяне стали чиншевиками; осталось только нѣсколько крѣпостныхъ, бывшихъ на такъ называемыхъ юридикахъ, находившихся на территоріи Р.-Ф., но, по присоединеніи сихъ юридикъ къ казеннымъ имѣніямъ, эти крѣпостные стали государственными крестьянами. Въ предѣлахъ Русскихъ-Фольварковъ было двѣ юридики—Кармелитская и Тринитарская; это—участки земли, данные кармелитскому и тринитарскому клисторамъ, какъ огороды для разведенія овощей. Есть извѣстіе, что на предместьи Каменца Русскихъ-Фольваркахъ была въ древности, еще при Коріатовичахъ или даже раньше, православный Воскресенскій монастырь, а по закрытіи этого монастыря, въ 1452 г. Теодоръ Бучацкій, Каменецкій староста, устроилъ Воскресенскую приходскую церковь и далъ ей землю съ десятью крестьянами. По акту раздѣла городскихъ грунтовъ между русской и армянской общиною 1646 г., земля Воскресенской церкви значится за рѣчкой Мукшею, между землями города и сс. Баговицы, Кудьівець и Паневецъ. Во время турецкаго господства (1672—1699) эта церковь перестала существовать, и затѣмъ около 1730 г. была выстроена новая деревянная церковь (греко-уніатская), также въ честь Воскресенія Христова, бывшая предметомъ долгихъ споровъ между магистратомъ и базилианами, занявшими Каменецкую Троицкую церковь. Магистратъ указалъ, что презентовать или рекомендовать священниковъ въ эту церковь издавна принадлежить городской общинѣ, а базилиане оспаривали это право себѣ, доказывая его тѣмъ, что Воскресенская церковь, по давнему порядку, есть приписная церковь къ Троицкой. Дѣло доходило и до королевскаго суда, и до кулачной распри мѣщанъ съ базилианами, занявшими около 1736 г. Воскресенскую церковь. Въ концѣ концовъ базилиане уступили: съ половины XVIII в. при Воскресенской церкви были самостоятельные священники изъ бѣлаго духовенства, поступавшіе сюда по рекомендаціямъ (презентъ) Каменецкаго магистрата. По описанію визиты 1758 г., Воскресенская церковь была „структуры приличной, подобіе костелка, съ однимъ куполомъ посрединѣ и бабницею (притворомъ), пристроеннымъ въ 1751 г.". Въ то время при церкви существовало два братства: одно мужское Воскресенское, имѣвшее свой уставъ, утвержденный епископомъ Аванасіемъ Шептицкимъ въ 1745 г., и другое женское во имя св. великомуч. Екатерины, установленное еп. Леономъ Шептицкимъ въ 1752 г. Последнее братство имѣло свою икону св. Екатерины, помѣщавшуюся въ церкви на лѣвой сторонѣ въ особомъ киотѣ, или алтарикѣ, съ разными рѣшными золочеными и крашенными орнаментами. Та же визита 1758 г. замѣчаетъ, что настоятель Воскресенской церкви не пользовался въ то время даромъ Бучацкаго, такъ какъ магистратъ г. Каменца отнялъ землю. Впрочемъ, черезъ нѣсколько лѣтъ магистратъ надѣлилъ церковь землею и въ 1771 г. выдалъ эрекцію (дарственную запись) на эту землю. Построенная около 1730 г. Воскресенская церковь просуществовала лѣтъ 50, и въ 1783 г., за ветхостью ея, была начата постройкою на Русскихъ-Фольваркахъ новая церковь въ честь Покрова Пресв. Богородицы. Эта церковь была заложена 13 іюля 1783 г. стараніемъ уніатскаго оффиціала, настоятеля Каменецкой Николаевской церкви Андрея Ильиневича, и



освящена въ 1785 г. Она была деревянная (изъ еловаго дерева), объ одномъ куполѣ. 23 февраля 1795 г. эта церковь, какъ униатская, присоединена къ православію, хотя настоятель ея Іоаннъ Сугакъ остался въ униі; просуществовала она до шестидесятихъ годовъ настоящаго столѣтія. Въ 1845 г. была заложена на Русскихъ-Фольваркахъ каменная церковь, окончена трудами и заботами бывшего на Русскихъ-Фольваркахъ священника Моисея Дороновича и освящена 22 октября 1861 г. Эта существующая нынѣ церковь—каменная, пятикупольная, также въ честь Покрова Пресв. Богородицы; выстроена она не на прежнемъ погостѣ, а на новомъ мѣстѣ, выше прежняго погоста и ближе къ Новому-Плану. Священниками Русско-Фольварецкихъ церквей были слѣдующія лица: около 1723 года священствовалъ здѣсь Стефанъ Краковецкій; онъ былъ сначала настоятелемъ каедр. Троицкой церкви, а оттуда переведенъ еп. Анастасіемъ Шентицкимъ къ Петро-Павловской церкви, такъ какъ при Троицкой церкви были помѣщены базилиане, а затѣмъ русскіе члены Каменецкаго русско-польскаго магистрата, и бывшее при Св.-Троицкой церкви братство избрало Краковецкаго настоятелемъ Воскресенской церкви, которую базилиане хотѣли присоединить къ своему монастырю. Съ 1736 по 1746 гг. при Воскресенской церкви находимъ базилианъ, исполняющихъ обязанности приходскихъ священниковъ,—Негребецкаго (1736 г.), Паславскаго, Дунаевского (1746 г.). Въ 1750 г. былъ настоятелемъ Александръ Левицкій, дѣлительно отстаивавшій церковный грунтъ отъ захватовъ владѣльцовъ соседнихъ селъ Паневецъ, Кульчівецъ и Баровицы. Съ 1756 по 1770 гг. настоятелемъ Воскресенской церкви былъ Василій Чеховскій, рукоположенный еп. Леономъ Шентицкимъ по презентѣ Каменецкаго магистрата отъ 22 августа 1756 г. По слѣдствію его смерти былъ священникомъ съ 1771 г. Іоаннъ Сугакъ, поступившій сюда также по презентѣ Каменецкаго магистрата. Въ 1795 г. Іоаннъ Сугакъ не пожелалъ присоединиться къ православію вмѣстѣ съ прихожанами, и Покровская церковь съ 1795 по 1797 гг. была безъ священника; прихожане за неисполненіемъ христіан. требъ обращались къ священникамъ—то Карвасарской, то Николаевской церкви; наконецъ, въ маѣ 1796 г. обратился къ преосвященному Іоаннику съ просьбою, въ которой указывали на то, что такъ какъ бывший ихъ священникъ не пожелалъ присоединиться къ православію и они остались безъ священника и претерпѣваютъ крайнее неудобство, то посему просить рукоположить къ нимъ въ православнаго священника Іоанна Родкевича, ими избраннаго для сего. Преосвященный взялъ просьбу прихожанъ и 27 января 1797 г. рукоположилъ ихъ ставленника Іоаннъ Родкевичъ былъ сынъ униатскаго священника м. Орынна, по имени также Іоанна; выучившись грамотѣ у Маковского дьячка Ивана Овицкаго, онъ былъ въ некоторое время дьячкомъ въ с. Соколѣ и Квягининѣ и въ 1795 году женился на дочери непреклоннаго униата Іоанна Сугака—Евѣ. Въ августѣ 1797 года у него родился сынъ Θεодосій, впоследствии епископъ Орловскій Полявартъ. Съ 1807 по 1835 гг. Русскіе-Фольварки и Карвасары составляли одинъ приходъ и священнодѣйствія въ Покровской церкви и требы совершали Карвасарскіе священники. Въ 1835 г. къ Русско-Фольварецкой Покровской церкви былъ назначенъ отдѣльный священникъ Емельянъ Канацискій, бывший здѣсь до 1853 г. Затѣмъ здѣсь были священники: Николай Бодянский 1853—1855 гг., Моисей Дороновичъ 1855—1866 гг., устроившій новую Покровскую церковь (впоследствии кафедральной протоіерей), и прот. Іоанникій Левицкій



Каменецкій у. 1. окр.

съ 1868 г. до 1896 г. Нынѣ прихожанъ 316 муж. п. и 365 жен.; это большею частью чиновники и мѣщане. Церк. земли: усад. 460 с., подъ погостомъ упразднен. церкви 598 с., подъ усад. причт. дома 148 с., подъ закрытымъ кладбищемъ 600 с., и пах. 38 д. 547 с. Дома для причта ветхія, неудобные. Въ приходѣ есть городское приходское одноклассное училище.

524. **Борисковцы** с.—лежитъ на рубежѣ полей, принадлежащихъ г. Каменцу, на покатоствіи „Долгихъ тольтръ“, отрогомъ Карпатъ, при незначительномъ ручьѣ, который впадаетъ въ рѣчку Баговицу; отъ г. Каменца въ 9 вер. на и. Болотистая мѣстность и отсутствіе хорошей ключевой воды служатъ причиною частыхъ эпид. болѣзней среди мѣстнаго населенія. Почва частью глинистая, а частью черноземная. По преданію, Б. получили свое названіе отъ перваго поселенца, нѣкоего Бориска или Бориса; они представляютъ очень старое поселеніе, которое упоминается уже въ документахъ XV в. Въ процессѣ съ г. Каменцомъ о землѣ владѣльцы этого села ссылаются на документъ отъ 1405 г., свидѣтельствующій, что король Владиславъ-Ягайло далъ Б. въ числѣ другихъ селъ Ивану Руталку и Лаурентию Шулькѣ съ обязательствомъ службы замку. Съ половины XV в. Б. выступаютъ какъ собственность Бонковъ, предковъ Лицковоронскихъ; въ XVI в. здѣсь прибавляется еще владѣлецъ Струсь; затѣмъ Б. перешли къ Калиновскимъ. Позднѣйшими владѣльцами Б. были Богущи, Ржевовскій и староста Баговицкій Крузеръ, получившіе части чрезъ своихъ женъ изъ дома Калиновскихъ; но одновременно фигурируютъ здѣсь и другіе мелкопомѣстные владѣльцы. Между 1729 и 1753 гг. Богущи скупили большую часть мелкихъ владѣній и стали почти полнымъ владѣльцемъ Б. Въ 1730 г. на грунтахъ этого имѣнія онъ заложилъ селоцо Земблицу, впоследствии называвшееся Землинкою, теперь уже не существующее, а около 1758 г.—деревню Еленовку, которая теперь приписана къ Польско-Фольварешкой церкви г. Каменца. Затѣмъ Б. раздробились на мелкія части, и дѣленіе это существуетъ и теперь. Во время турецкаго владычества Борисковскіе ланы были заняты снѣгами, которые обязаны были охранять окрестности г. Каменца; отъ этого времени сохранился каменный столбъ или башня по дорогѣ въ д. Еленовку, сложенный изъ неотесаннаго известняка и цемента, вышиною въ 2½ саж.; по мнѣнію нѣкоторыхъ, онъ служилъ сторожевою вышкой, съ которой подавался сигналъ о приближеніи неприятелей посредствомъ зажиганія смолистыхъ бочекъ. Въ 200 саж. отъ этой башни къ с.-в. находится большой курганъ окруженностью въ 55 саж., съ углубленіемъ посрединѣ. За Б. по дорогѣ въ с. Калиня пролегаетъ валь, который въ исторической литературѣ называется „Траиновымъ“; съ перерывами онъ тянется отъ м. Сатанова до р. Дибетра около с. Устья. Въ настоящее время православнаго населенія въ Б. 499 муж. п. и 499 жен. пола, въ числѣ которыхъ 12 д. дворянъ и 28 д. мѣщанъ; католиковъ есть 63 м. п. и 64 ж. п. Прихожане—малороссы; почти исключительное занятіе ихъ—земледѣіе; ремесль никакихъ не знаютъ. Въ XVIII в. въ Б. была деревянная церковь въ честь Рождества Пресв. Богородицы, построенная въ 1722 г. какимъ-то Иваномъ Каюкою, который, по преданію, тутъ же рубилъ лѣсъ и строилъ эту церковь. Когда ее поднимали на каменный фундаментъ, то откопали плиту съ надписью о томъ, что подъ нею похоронен прахъ „станци“ этой церкви Ивана Каюки. Этотъ храмъ первоначально былъ трехкупольный, но въ 1759 г. на немъ былъ уже только одинъ куполъ. Въ настоящее время въ Б. новая деревянная церковь совмѣстно



съ колокольнею, на каменномъ фундаментѣ, въ русскомъ стилѣ, посвященная въ честь иконы Божіей Матери „Всѣхъ скорбящихъ радости“ (24 окт.). Она построена въ 1890 г. на средства Московскаго купца Владимира Дмитриевича Кошнина, который пожелалъ построить церковь въ бѣднѣйшемъ приходѣ Подолія; стоимость ея 9000 р.; строитель церкви на свой счетъ снабдилъ ее и всею утварью. Въ храмѣ есть мѣстно чтимая икона Божіей Матери „Всѣхъ скорбящихъ радости“. Церк. земли 35 д., въ томъ числѣ усад. 2 д. и пах. 33 д. Всѣ причт. помѣщенія построены въ 1898 году на суммы полев. сбора. Въ приходѣ есть министерское одноклассное народное училище, открытое въ 1884 г.

525. **Голосковъ с.**—Приходъ, раскинувшійся по берегамъ рѣки Смотрича въ 8 вер. отъ г. Каменца къ с., состоитъ изъ трехъ поселеній, которыя представляютъ почти непрерывную цѣпь крестьянскихъ усадебъ на протяженіи 3-хъ верстъ: собственно с. Голоскова и приписныхъ деревень—*Цюлковецъ* (иначе Цюковецъ) и *Кентинецъ* (или Кентинедъ). Воиышенное мѣстоположеніе, умѣренная сухость воздуха и сравнительное изобиліе растительности дѣлаютъ эту мѣстность здоровою; единственнымъ существеннымъ недостаткомъ ея служить отсутствіе ключевой воды. Почва полей—черноземная. Голосковъ встрѣчается въ документахъ уже въ половинѣ XV в. Въ 1553 г. онъ вмѣстѣ съ д. Кентинцами пожалованъ былъ въ пожизненное владѣніе королемъ Сигизмундомъ-Августомъ Ивану Свѣрчу и сыну его Ивану за военныя заслуги на пограничьи, а затѣмъ оба поселенія вошли въ составъ Каменецкаго староства. Въ 1629 г. аренднымъ владѣльцемъ села былъ Брониславъ Грушевскій, который здѣсь устроилъ незначительную деревянную крѣпостцу и домогался у короля Владислава IV возврата расходовъ на устройство ея. Въ 1793 году Голосковъ и Кентинцы перешли въ собственность Аркадія Моркова, а въ настоящее время находятся во владѣніи его наслѣдниковъ Римскихъ-Корсаковыхъ. Деревня Цюлковцы въ XV в. дана была въ аренду какому-то дворянину на четыре поколѣнія; въ 1512 г. владѣльцемъ ея былъ „Яроуъ изъ Цюлковецъ“ (Цюлковскій), при которомъ былъ начатъ процессъ съ г. Каменцемъ о правѣ въѣзда въ Цюлковскій дѣлъ. Въ XVI в. поселеніе было раздѣлено на части, которыми одновременно владѣли и Цюлковскіе и нѣкоторые другіе, но въ концѣ того вѣка оно перешло въ Войцѣху Гумецкому, сыновья котораго—Иванъ и Александръ—владѣли въ 1615 г. Цюлковцами, какъ заложенымъ королевскимъ имѣніемъ на четыре поколѣнія, при чемъ въ то время было только третье поколѣніе. Въ XVIII в. около Цюлковецъ возникъ одноименный іезуитскій фольварокъ съ нѣсколькими хатами на немъ. Въ XVIII в. Ц. принадлежали нѣсколькимъ владѣльцамъ. По присоединеніи Подолія къ Россіи, королевская часть поступила въ казну и изъ нея въ 1855 г. выдѣлено 144 деситины въ пользу Подольскаго Архіерейскаго Дома, а частная собственность переходила къ разнымъ лицамъ. Нынѣ всѣхъ православныхъ прихожанъ Голосковской церкви числится 686 м. и 748 ж., въ томъ числѣ въ д. Цюлковцахъ 147 м. и 146 ж. и въ д. Кентинцахъ 174 м. и 175 ж.; они—малороссы, по сословію—крестьяне; главное занятіе ихъ составляетъ земледѣліе, а побочнымъ служитъ добываніе и доставка въ Каменецъ песку и камня изъ здѣшнихъ каменоломенъ, а также продажа на городскихъ базарахъ продуктовъ огородныхъ и садовыхъ. Кромѣ православныхъ, въ приходѣ есть католики—464 м. и 426 ж. и еврей—6 м. и 6 ж. О приходской церкви есть свѣдѣнія только съ 1741 г.; въ эту пору здѣсь была деревянная Рождество-Богоро-



дичная церковь, тѣсная, похожая на каплицу, съ однимъ низкимъ куполомъ, крытая гонтою; когда она была построена—неизвѣстно. Въ 1762 г., старшіемъ мѣстнаго священника Алексѣя Сѣманко или Сѣманкевича, построена была новая каменная церковь приличной архитектуры, снабженная хорошей утварью и облаченіями. Иконостасъ въ ней былъ изысканой рѣзьбы, часть которой хранится въ Подольскомъ Древнехранилищѣ. Эта церковь просуществовала до постройки нынѣшней въ 1882 г.; отъ нея осталась на погостѣ каменная плита съ надписью и датой о времени постройки той церкви. Нынѣ существующій каменный двухкупольный храмъ совместно съ колокольнею также посвященъ въ честь Рождества Пресв. Богородицы; иконостасъ въ немъ трехъ-ярусный. Постройка церкви обошлась въ 13.809 р. 81 к., изъ которыхъ 8809 р. 81 к. ассигнованы были казною. Въ храмѣ есть древняя икона Распятія Спасителя, помѣщающаяся въ алтарь на горнемъ мѣстѣ; изъ документа 1768 г. видно, что въ XVIII в. она пользовалась большимъ уваженіемъ и послѣ разслѣдованія признана была униатскимъ епископомъ Леономъ Шенгвицкимъ чудотворною, въ чемъ выдана была въ 1768 г. грамота, подтвержденная въ 1789 г. епископомъ Петромъ Бѣлянскимъ. Церковь имѣетъ вкладъ 100 р., проценты съ котораго поступаютъ въ пользу причта. Церк. земл.: усад. 2 д. 1529 с. и пах. въ 2-хъ смѣн. 37 д. 609 с., въ томъ числѣ мочаристаго сѣнокоса около 4 д. Причт. постройки частью исправлены, а частью вновь возведены въ 1892 году на суммы земельного сбора; священническій домъ каменный. Церк.-прих. школа въ Г. съ 1885 г.; помѣщается съ 1897 г. въ собственномъ каменномъ зданіи. Въ Цюлковцахъ и Кентвицахъ есть школы грамоты,—первая съ 1894 г., а вторая съ 1897 г.

526. **Должокъ с.**—составляетъ продолженіе д. Подзамча, западнаго предмѣстья г. Каменца; расположено на покатости съ наклономъ къ ю.-в., пересѣкаемой оврагами, которые служатъ руслами незначительныхъ ручьевъ, впадающихъ въ рѣчку Смотричъ. Черезъ село проходить шоссеино-почтовая дорога въ пограничную съ Австріей д. Исаковцы. Къ Д. приписаны слѣдующія деревни: *Жабинцы* составляющіе продолженіе Должка съ юга, *Суржа*—въ 4 в. отъ Д. къ западу и хуторъ или выселокъ *Ольховецъ*, иначе *Кармелиты*, въ 5 в. къ югу. Эти поселенія находятся въ довольно выгодныхъ гигиеническихъ условіяхъ, за исключеніемъ д. Жабинецъ, которая, какъ расположенная въ болотистой мѣстности, очень часто посѣщается эпидемическими болѣзнями. Почва мѣстности преимущественно черноземная, только кое-гдѣ глинистая. Основаніе Д. относится къ началу XVI в.; онъ носилъ еще названіе „Новоселка“ и въ 1530 г. составлялъ уже отдѣльный приходъ съ самостоятельнымъ причтомъ. Въ XVI в. село входило въ составъ Каменецкаго староства, а въ 1603 г. часть его грунтовъ въ тогдашнемъ урочищѣ „Верхъ-Должка“, дежавшемъ за посомъ дѣсовъ, которые окружали гор. Каменецъ, было дано польскимъ королемъ Сигизмундомъ III за военные заслуги Криштофу Бейдо-Ржевускому, шляхтичу изъ Польши, родоначальнику извѣстнаго рода Ржевускихъ. Въ 1615 г. Д. былъ сожженъ титарами, но, благодаря своему выгодному положенію подл Каменцемъ, скоро опять застроился. Значеніе его увеличилось особенно съ начала XVIII в., когда здѣсь устроена была резиденція Каменецкаго староства, предназначенная для приѣма заграничныхъ пословъ и иноземныхъ сановниковъ, отъ которыхъ желательно было сохранить секретъ Каменецкихъ фортификацій. Въ этихъ видахъ для приѣма высокихъ гостей на Д. построенъ былъ большой деревянный



домъ съ нѣсколькимидесятью комнатами. Отсюда совершали свои торжественные въѣзды въ городъ Каменецкіе старосты или „генералы земель Подольскихъ“; отсюда же въѣзжалъ въ г. Каменецъ въ 1781 г. король Станиславъ Понятовскій. Въ 1711 г. на Д. имѣлъ пребываніе Императоръ Петръ Великій, а въ 1786 году—послѣдній Крымскій ханъ Шагинъ-Гирей предъ своимъ выѣздомъ въ Турцію. Въ равное время въ Долженцкой резиденціи перебивало много различныхъ пословъ польскихъ, русскихъ (напр. князь Рѣпинъ); турецкихъ и татарскихъ. Между 1778 и 1790 гг. здѣсь учреждена была русскимъ Правительствомъ почтовая станція, которую охранялъ отрядъ казаковъ. Въ 1793 г. Д. поступилъ въ казну и затѣмъ подаренъ былъ Аркадію Моркову въ числѣ другихъ селъ Каменецкаго староства; путемъ унаслѣдованія онъ переходилъ къ кн. Голицыну, кн. Оболенскому и, наконецъ, кн. А. М. Хилковой. Въ настоящее время слѣдовъ давняго старостинскаго дома не сохранилось; онъ разобранъ въ началѣ XIX в. Въ 1 в. отъ Д. за лѣсомъ есть слѣды батарей. Въ окрестностяхъ Д. въ разное время найдено нѣсколько старинныхъ монетъ римскихъ, византійскихъ и венеціанскихъ, которыя находятся въ Древехранилищѣ. Деревня Жабинцы заложена въ половинѣ XVI в. и входила въ составъ Каменецкаго староства. Въ 1631 г. она дана въ собственность Каменецкому доминиканскому женскому монастырю св. Екатерины Сѣвской и только въ 1843 г. поступила въ казну. Деревня Суржа, иначе Выгода, лежащая при рѣчкѣ Суржѣ, притоку рѣчки Жванца, принадлежитъ къ Долженцкому приходу только въ одной своей части а другая приписана къ церкви с. Нагорянь Камен. у. Названіе ея встрѣчается еще подъ 1410 г., когда польскій король Ягайло, въ пору временнаго занятія Подолія, далъ это поселеніе въ числѣ другихъ Фридру изъ Шлесканицъ; но теперешнее поселеніе возникло собственно около половины XIX в.; оно принадлежитъ теперь княгинѣ А. М. Хилковой (340 дес.). Выселокъ Ольховець, или Кармелиты, Кармелитская-Юридика, возникъ въ XVIII в. изъ двухъ земельныхъ участковъ: Ольховца, принадлежавшаго францисканскому монастырю въ г. Каменцѣ, и хутора Кармелитонъ, составлявшаго собственность Каменецкаго кармелитскаго монастыря. Въ 1833 г. оба поселенія поступили въ казну. Часть выселка, подъ названіемъ Кармелиты, до 1896 г. была приписана къ Карвасарской церкви, а теперь, какъ и Ольховець, входитъ въ составъ Долженцкаго прихода. Въ настоящее время православныхъ во всемъ приходѣ 792 муж. и 827 жен., въ томъ числѣ дворянъ 43 м. и 25 ж. и шляхтъ 57 м. и 50 ж.; католиковъ 20 м. и 30 ж. и лютеранъ 1 муж. Хотя крестьяне надѣлены землею, но матеріальный достатокъ ихъ создается не земледѣліемъ, а работами въ соседнемъ г. Каменцѣ, который получаетъ отсюда значительное количество прислуги и ремесленниковъ; прихожане д. Жабинцы промышляютъ доставкой туда же воды изъ своего колодца, который считается лучшимъ, чѣмъ городскіе; часть населенія работаетъ на Долженцкомъ винокуренномъ заводѣ. О приходской церкви въ Д. до XVIII в. ничего неизвѣстно, хотя еще въ XVI в. здѣсь упоминаются священники. Въ 1706 г. церковь была обращена въ униатскую. Въ 1745 г. среди села на средства прихожанъ построена была деревянная маловѣстительная церковь въ честь Рождества Пресв. Богородицы съ отдѣльною колокольнею, просуществовавшая до 1881 г.; въ этомъ году она была продана крестьянамъ с. Шутновець Камен. у.; старое церковное вошло въ составъ причтовой усадьбы и мѣсто престола отмѣчено крестомъ. Въ 1872 г. заложена, а чрезъ два года окончена вышняя каменная Рождество-Богородиц-



Каменецкі у. 1 окр.

ная церковь, съ трехъ-яруснымъ иконостасомъ, сооруженная на краю села возлѣ шоссеиной дороги, на землѣ, подаренной княземъ Хилковымъ; на постройку храма крестьяне собрали 3000 р., кн. Хилкова пожертвовала 5000 р. и казна выдала 9000 р. Есть преданіе, что и въ д. Жабинцахъ была когда-то церковь, гдѣ теперь усадьба крестьянина Дзикаго, но когда она была построена—неизвѣстно; по преданію, она разрушена турками; на мѣстѣ ея стоитъ деревянный крестъ, замѣнившій собою каменный; еще недавно здѣсь замѣтны были слѣды каменной постройки; къ этому мѣсту ежегодно бываетъ крестный ходъ на Пятидесятницу. Выдающимся по долговѣтной службѣ въ Д. былъ священникъ Василій Гладковскій, прослужившій здѣсь 42 года (1824—1866 гг.), здѣсь умершій и погребенный на старомъ погостѣ. Церк. земл.: усад. 3 д., сѣн. и пах. 40 д. Въ с. Должскѣ есть министерское одноклассное народное училище съ 1871 г., а въ 1897 году открыта школа грамоты въ д. Суржкѣ, помѣщающаяся въ наемномъ домѣ. Священническія постройки возведены въ 1887 г., а исаиомническія въ 1896 году.

527. **Карвасары** мѣст.—находится у подножія стараго Каменецкаго замка, впаду при рѣчкѣ Смотричѣ, на узкой прибрежной полосѣ, прилегающей вдоль скалъ, въ смежности съ городомъ Каменцемъ, и составляетъ собственно предместье его, хотя числится мѣстечкомъ Каменецкаго уѣзда. Мѣстность, закрытая скалами, не освѣжаемая вѣтрами, расположенная у грязной рѣчки, забеденная болѣею частью евреями-бѣдняками, представляетъ неблагопріятныя условія для здоровья. Къ Карвасарскому приходу принадлежатъ слѣдующія деревни, лежащія въ окрестностяхъ Каменца: *Татариски*, расположенныя къ югу, въ мѣстности открытой, по сырой, *Кубачовка*, расположенная надъ рѣчкою Смотричемъ ниже Карвасаръ, *Яничинцы*, расположенныя къ югу и примыкающіе къ шоссеиной дорогѣ, *Подзамче*, расположенное на сѣверо-западъ въ смежности стараго замка, и *Вьдровки*—рядъ домовъ впаду у рѣчки, противъ Польскихъ-Фольварковъ. Населеніе прихода составляютъ мѣщане и крестьяне, занимающіеся отчасти хлѣбопашествомъ, отчасти ремеслами—сапожничествомъ, каменщицествомъ и др., а также извозомъ (въ Каменцѣ въ качествѣ городскихъ извозчиковъ). Прихожанъ числится здѣсь муж. и. 576 и жен. 602; кромѣ того, здѣсь живетъ 614 католиковъ, 18 лютеранъ и 784 евреевъ. Что же касается давности поселеній, входящихъ въ составъ прихода, то о нихъ можно сказать слѣдующее: Карвасары были первоначально, въ XVI в., какъ предполагаютъ, мѣстомъ склада для временно прибывающихъ въ Каменецъ восточныхъ кушцовъ, которымъ не разрѣшалось въѣзжать въ городъ; на мѣстѣ теперешняго поселенія Карвасаръ были устроены амбары для храненія товаровъ, или такъ называемый караванъ-сарай, отчего и произошло нынѣшнее названіе мѣстечка. Здѣсь же въ XVII—XVIII вв. жили евреи, которымъ также въ то время не разрѣшалось жить въ городѣ, а только позволялось входить въ городъ днемъ на нѣсколько часовъ. Когда въ 1797 г. евреямъ было разрѣшено жить въ Каменцѣ, болѣе состоятельныя изъ Карвасарскихъ евреевъ переселились въ городъ, а въ Карвасарахъ осталась самая бѣднота, и по настоящее время здѣсь живутъ самыя бѣдныя еврей-ремесленники—маляры, красильщики, портные и др. Въ 1793 году Карвасары, какъ и все поселенія, входившія въ составъ быв. Каменецкаго староства, поступили въ казну и подарены Императрицею Екатериною II графу Аркадію Моркову и въ настоящее время принадлежатъ его наследникамъ. Къ графу Моркову, а затѣмъ его наследникамъ, перешли такимъ же образомъ и Подзамче,



Татарски и др. поселенія, составляющія нынѣ Карвасарскій приходъ. Изъ этихъ поселеній Татарски встрѣчаются въ документахъ XVI в., а Кубачевка еще раньше, въ половинѣ XV в. Въ Кубачевкѣ въ 1530 г. упоминается поиъ „Харитонъ“. Въ 1576 г. упоминается въ этомъ селѣ армянская церковь, при чемъ король приказываетъ старостѣ Каменецкому не препятствовать армянамъ отправлять въ той церкви богослуженія. Была ли здѣсь въ XVI вѣкѣ православная церковь, или же поиъ Харитонъ, упоминаемый въ 1530 г., былъ армянскимъ священникомъ, — неизвѣстно. Кубачевка, какъ и сосѣдніе Татарски, Карвасары и др., относилась къ королевскимъ имѣніямъ и потому послѣдующая судьба сихъ селеній одинакова. Въ XVI в. на мѣстѣ теперешнихъ Ячинцевъ было урочище Колибаевъ, или Колибонъ-грунтъ, и въ 1589 году эта мѣстность, находившаяся между г. Каменцемъ и сс. Паневцами, Ходоровцами и Островчанами, была дана королемъ Стефаномъ Баторіемъ Ивану Бенгеру. Въ началѣ XVII в. здѣсь, на земляхъ Каменецкаго староства, было основано Валентіемъ Плисковскимъ село Колибаевъ, которое въ 1616 г. было совершенно разорено татарскимъ набѣгомъ, такъ что тогдашніе люстраторы Каменецкаго староства должны были освободить Плисковскаго отъ уплаты какого-бы то ни было взноса на замокъ. Подъ 1678 годомъ встрѣчаемъ извѣстіе, что село Колибаевъ называлось иначе Ячинцы. Затѣмъ съ XVIII в. названіе Колибаева, какъ села, забыто, хотя до сихъ поръ оно сохранилось за одной долиною („Колыбаевъ-Яръ“), находящаяся на правомъ берегу рч. Смотрича, на границѣ с. Паневецъ и д. Зубровка. Въ XVIII в. Ячинцы принадлежали къ Каменецкому староству и въ 1795 г. перешли къ гр. Моркову. Кресто-Воздвиженская церковь на Карвасарахъ существовала уже въ XVII в. и показана на планѣ 1672 г. Во время турецкаго господства она, кажется, превращена была въ мечеть; просуществовало ли зданіе ея до XVIII в., неизвѣстно, но въ 1739 г. на Карвасарахъ была униатская деревянная однокупольная церковь, устроенная или восстановленная въ началѣ дѣла священникомъ Гавріиломъ Божовскимъ; имѣла она въ то время прихожанъ 30. Эта церковь къ концу вѣка пришла въ совершенную ветхость, о чемъ упоминаютъ тогдашніи визиты, и въ 1779 г. была начата постройкою новая, существующая нынѣ церковь, также деревянная, однокупольная, и въ 1801 году, по распоряженію преосвященнаго Іоанникин, освящена присутствующимъ Подольской Дух. Консваторіи, ключаремъ собора священникомъ Каллиникомъ Нагорекиемъ. Прот. Скворцовъ, ревизовавшій въ 30-хъ годахъ вѣстоищаго столѣтія церкви Подольской епархіи, нашелъ, что Карвасарская церковь (а также Долженская) была одна изъ бѣднѣйшихъ церквей епархіи, и Подольскій архипастырь Ксенофонтъ, узнавъ объ этомъ изъ сообщенія прот. Скворцова, обратился къ тогдашнему владѣльцу Карвасаръ кн. Голицыну съ просьбой озабочиться исправленіемъ сказанныхъ церквей и приведеніемъ ихъ въ болѣе благолѣпный видъ. На Долженкѣ построена новая церковь (хотя и въ недавнее время), а на Карвасарахъ до сихъ поръ остается та же скромная церковь, которую видѣлъ прот. Скворцовъ. Настоятелями Карвасарской церкви были: Гавріилъ Божовскій до 1724 г., устроившій старую церковь; Леонтій Помаранскій съ 1724 по 1769 гг., рукоположенный въ 1724 г. въ Умань, по презентѣ Каменецкаго староства Яна-Станислава Контскаго; Алексій Страдецкій съ 1769 по 1785 гг., погребенный на погостѣ Карвасарской церкви, гдѣ существуетъ и теперь каменный крестъ съ надписью; Іоаннъ Кулаковскій съ 1785 по 1829 гг., бывший раньше съ 1760 года



коадьюторомъ при той же церкви, при своемъ тестѣ священникѣ Страдецкомъ; воссоединенный съ православіемъ въ 1795 г., онъ былъ въ началѣ текущаго вѣка благочиннымъ Каменецкихъ церквей; погребенъ на погостѣ Карвасарской церкви. Церк. земли числятся: усад. 980 с., хутора 4 д. 9 с., пахатной въ одномъ участкѣ 36 д. 1575 с. и въ другомъ 3 д. 1425 с., всего 44 д. 1589 с. Для причта имѣются два деревянныхъ дома съ однимъ сараемъ. Въ приходѣ существуютъ школы: церковно-приходская въ Карвасарахъ съ 1894 г., помѣщаящаяся въ церковномъ домѣ, школа грамоты въ д. Татарискахъ съ 1895 года, имѣющая особое помѣщеніе, и такая же школа въ д. Яичницахъ также съ 1895 года.

528. **Паневцы** (Паніовцы) с. — расположено въ красивой живописной мѣстности при рѣчкѣ Смотричъ, въ 7 в. отъ г. Каменца. Мѣстность здоровая; почва — черноземная, на которой хорошо произрастаетъ пшеница и кукуруза. Село состоитъ изъ трехъ частей: Драчковки, Мурованныхъ, также Старыхъ-Паневецъ, называемыхъ иногда также Верхними (Горными), и Низнихъ (также Дольныхъ) Паневецъ. Эти поселенія расположены вдоль извилистыхъ береговъ рѣчки Смотрича въ такомъ порядкѣ: выше всѣхъ Драчковка, называемая иногда въ документахъ Вышними-Паневцами въ отличіе отъ среднихъ — Мурованныхъ и Низнихъ, затѣмъ идутъ ниже по теченію рѣки Мурованные и Низшіе Паневцы. Паневцы (вообще) принадлежатъ къ древнимъ поселеніямъ. Въ историческихъ документахъ село это является съ половины XV в. Въ XVI в. Паневцы были мѣстечкомъ и принадлежали Ячмирскому и Черминскому; послѣдній приобрѣлъ затѣмъ часть Ячмирскаго. Черминскій имѣлъ двухъ дочерей, изъ коихъ одна вышла замужъ за Блажовскаго, другая — за Николая Потоцкаго, генерала Подольскаго († 1583 г.). Наслѣдство послѣдняго получилъ одинъ изъ пяти сыновей его Иванъ (1555—1611 гг.), бывшій бездѣтнымъ, а затѣмъ, послѣ смерти сего послѣдняго, наследовалъ наимладшій братъ его Стефанъ, воевода Брацлавскій, женатый на Маріаннѣ (или Маріи) Могиланкѣ, дочери Іеремія Могилы, господаря Молдавіи (1593—1607 гг.), отъ которой имѣлъ трехъ дочерей. Послѣ смерти Ивана Потоцкаго въ 1631 г., вдова его вышла замужъ вторично за Фирлея, воеводу Сандомирскаго, а когда и этотъ мужъ умеръ (1634 г.), жила въ Каменцѣ (оставаясь до конца жизни православною), и Паневцы (часть) составили вдовью часть, въ которой и дочери ея Софія-Викторія Потоцкой, католической монахини Каменецкаго доминиканскаго монастыря. Такъ какъ предпринятая послѣднею постройка монастыря въ Каменцѣ требовала средствъ, то Могиланка заняла у племянника своего Николая Потоцкаго 40.000 злотыхъ подъ залогъ Паневецъ и Шутновецъ. Скоро затѣмъ Николай Потоцкій (воевода Брацлавскій, великій коронный гетманъ) приобрѣлъ эту часть въ полную собственность, а также и часть у наследниковъ Блажовскихъ. Онъ имѣлъ пять сыновей, и изъ нихъ только одинъ наимладшій имѣлъ потомство, именно — три дочери, изъ коихъ одна была монахиней, другая — Александра — вышла замужъ за Николая Коссаковскаго и третья — Іоанна — за Вацлава Вельгорскаго; послѣдніи дѣти и получили въ наследство Паневецкія имѣнія (вирочемъ, номинально, такъ какъ въ то время Подолія принадлежала туркамъ). Въ 1727 г. Доминишъ Коссаковскій уступилъ теткѣ своей Вельгорской свою часть Паневецъ, а внукъ сей послѣдней Михаилъ Вельгорскій продалъ въ 1759 г. Паневцы генералу Павлу Старжинскому. Въ то время такъ называемый „Паневецкій ключъ“ составляли: Паневцы-Мурованные, или Паневцы-Низшіе, Драчковка, Шутновцы, Устье, Соколь (часть) и Завалье. Боль-



шая часть сихъ имѣній такъ же, какъ Паневцы, и по настоящее время находится въ рукахъ наследниковъ генерала Ц. Старжинскаго. Паневцы въ прежнее время играли весьма важную роль въ исторіи края. Здѣсь былъ замокъ—оборонительная окраинная крѣпость, устроенная Иваномъ Потоцкимъ, воеводой Брацлавскимъ, во второй половинѣ XVI в. Два раза осаждаемый турками въ 1621 г. (Османомъ) и 1633 г. (Абазой-пашею), этотъ замокъ выдержалъ оба раза счастливо осаду. Въ 1651 г. казаки, подъ предводительствомъ Джерджалія, послѣ безуспѣшнаго штурма Каменца, 19 мая взяли Паневецкую крѣпость, при чемъ имъ отворилъ ворота какой-то полкъ Тржицатковскій, уговорившись получить за это чинъ подковника казацкихъ войскъ, но казаки, вступивъ въ замокъ, повѣсили его за шившу своимъ. Возобновленный во второй только половинѣ XVIII в. Паневецкій замокъ временно оживился во время зашитія его конфедератами 1769—1770 гг., а затѣмъ мало-помалу превращался въ развалины; остатки его сохранились до сихъ поръ. На обрывистомъ, высокомъ берегу Смотрича высятся сѣрыя стѣны этой бывшей крѣпости, образуя неправильный многоугольникъ; онѣ входятъ въ составъ помѣщичьяго сада. Здѣсь же видѣется построенный уже въ текущемъ столѣтіи домъ владѣльца Паневецъ. Интересны здѣсь зданія, служація теперь конюшнею, сараемъ и амбаромъ, выстроенныя изъ камня въ два этажа, прежде несомѣнно соединившіяся съ замкомъ и входившія въ составъ его фортификацій. Эти зданія, довольно хорошо сохранившіяся, имѣютъ свою исторію. Въ нихъ съ 1595 по 1611 гг. помѣщалась кальвинская школа низшая и высшая, или академія, и одновременно почти, съ 1601 по 1611 гг., типографія польская. Все это устроилъ усердный реформаторъ Иванъ Потоцкій. Паневцы были послѣ Хмѣльника (Лит. у.) вторымъ пунктомъ, гдѣ временно водворилась-было въ Подоліи реформація, известная въ Польшѣ на языкѣ усердныхъ католиковъ подъ именемъ арианства. Во главѣ типографіи стоялъ Лаврентій (Вавржевецъ) Малаховичъ. Изданій Паневецкой типографіи известно семь. Обокъ зданій бывшей академіи находится теперь ячто въ родѣ башни, видлу квадратной, вверху восьмиугольной, заканчивающейся крышею въ видѣ низкаго купода,—это кальвинская каплица, превращенная, послѣ смерти Ивана Потоцкаго, его наследниками въ католическую каплицу. Въ скленѣ подъ этою каплицей погребенъ былъ самъ основатель академіи, умершій въ 1611 г. подъ Смоленскомъ. Въ настоящее время Паневцы представляютъ зажиточное село; слѣдовъ того, что они были когда-то мѣстечкомъ, нѣтъ въ наличности. Нынѣ къ Паневецкому приходу принадлежитъ дер. *Паневецкая Мукица* или *Слободка* съ небольшимъ поселкомъ Лѣвовые-Паневцы—это все новыя поселенія. Въ Паневцахъ въ XVI в. было двѣ православныя церкви. Въ XVIII в. существовало три церкви и при нихъ отдѣльные приходы—въ Паневцахъ-Старыхъ, Низшихъ и Драчковкѣ. Нынѣ въ Паневцахъ (вообще) одна Успенская церковь; она находится въ Паневцахъ-Старыхъ, быв. мѣстечкѣ. Здѣсь въ первой половинѣ XVIII в. церковь была до половины каменная, а вверху деревянная. Около 1758 г. была построена новая каменная церковь, стараніемъ эконома Антонія Домбровскаго и мѣстныхъ прихожанъ. Эта церковь существуетъ по настоящее время съ позднѣйшимъ прибавленіемъ (около 1860 г.) каменной колокольни при входѣ въ церковь. При церкви въ прошломъ вѣкѣ было братство, уставъ котораго утвержденъ въ 1732 г. Каменецкимъ официаломъ Гедеономъ Захаржевскимъ отъ имени униатскаго митрополита Аонасія Шенгицкаго. Возсоединена эта церковь съ православіемъ



въ 1796 г. протоіереемъ Кривицкимъ. О прежде бывшихъ церквахъ въ другихъ частяхъ прихода извѣстно слѣдующее. Въ Паневцахъ-Низнихъ была церковь во имя св. великомуч. Дмитрія Солунскаго; по описанію визиты 1740 года, она была устроена изъ хвороста, обмазана глиной и выбѣлена; въ 1758 г. имѣла только одно священническое облаченіе. Эта церковь просуществовала до настоящаго столѣтія, благодаря усердной поддержкѣ прихожанъ; уразднена въ 1832 г. Къ этому времени произошелъ раздѣлъ имѣній Паневецкихъ, и одна часть Низнихъ-Паневецъ перешла къ владѣльцу Паневецъ-Мурованыхъ, а другая къ владѣльцу с. Шутновцу. Прямлнтельно къ сему дѣленію и приходъ Низнихъ-Паневецъ отчасти былъ присоединенъ къ Успенской Паневецкой церкви, отчасти къ Шутновецкой. Земли церкви Низнихъ-Паневецъ перешла въ собственность Шутновецкой церкви. Въ настоящее время мѣсто, гдѣ была Дмитріевская церковь, обнесено рвомъ, на мѣстѣ престола стоитъ крестъ, а кругомъ находится много надмогильныхъ крестовъ. Драчковка основана въ началѣ прошлаго вѣка какимъ-то поселяниномъ Феодоромъ Драчкою, который былъ и создателемъ перваго здѣсь приходскаго храма въ честь Введенія Пресв. Богородицы. Это было, вѣроятно, около 1716 г.; въ этомъ году была выдана владѣльцей Паневецъ Вельегорской презента первому священнику той церкви Андрею. Эта церковь была весьма бѣдная, крытая соломой (1740 г.). Въ 70-хъ годахъ прошлаго вѣка церковь была капитально отремонтирована; просуществовала она до 1853 г., когда была уразднена и приходъ ея присоединенъ къ Успенской церкви Старыхъ-Паневецъ. Драчковская церковь не скудно была надѣлена угодьями. Съ теченіемъ времени угодья сей церкви, въ количествѣ 47 дес., уже во второй четверти текущаго столѣтія перешли въ руки владѣльцевъ с. Паневецъ. Нынь въ Паневецкомъ приходѣ числится прихожанъ 845 м. п. и 864 ж. Церковной земли: усад. 1 д. 1191 с., паш. 57 д. 1277 с. Причт. помѣщенія устроены помѣщикомъ въ 1885 г. Въ приходѣ три школы: церк.-прих. въ Верхнихъ-Паневцахъ съ 1883 г., помѣщается въ собственномъ новомъ удобномъ домѣ, и двѣ школы грамоты: одна въ Низнихъ-Паневцахъ съ 1894 г., а другая въ Паневецкой-Мукишѣ также съ 1894 года.

**529. Пудловцы с.** —расположено къ сѣверу отъ г. Каменца въ 6 вер., при рѣчкѣ Смотричѣ, частью по сѣвному берегу ея, а частью на ровномъ прострнствѣ выше скалистаго берега рѣчки; противъ села на лѣвомъ берегу Смотрича лежитъ деревня Цюлковца, приписаная къ с. Голоскову. Гигіеническія условія этой мѣстности благоприятны для здоровья населенія; почва—черноземная. Первое упоминаніе о П. встрѣчается въ перечнѣ селъ Каменецкаго округа, съ которыхъ въ 1460 г. разрешено было взимать десятину въ пользу Каменецкихъ бискуповъ. Въ 1542 году село было совершенно разорено татарами, но скоро отстроилось вновь и въ 1566 году принадлежало Язловецкому, а въ 1569 году—Кремнскому. Въ началѣ XVII в. П. были приобретены Потоцкимъ, а въ 1628 году Брацлавскій воевода Николай Потоцкій пожертвовалъ ихъ Каменецкому князю доминиканскому, какъ приданое дочери, которая въ то время дала монашескій обѣтъ и вступила въ тотъ монастырь. Въ 1843 г. имѣніе поступило въ казну; земля отошла частью въ крестьянскіе надѣла, а частью (68 дес.) дана Подольскому Архіерейскому Дому и Каменецкому Троицкому монастырю (3 дес. подъ мельницею). Въ настоящее время здѣсь насчитывается прихожанъ-малоросовъ крестьянскаго сословія 485 муж. и 527 жен.; сверхъ того есть 118 д. об. п. католиковъ и 8 д.



евреевъ. Главнымъ занятіемъ населенія служить земледѣліе, а подспорьемъ къ нему—ломка камня и доставка его въ г. Каменецъ, а также извозъ. О Пудловецкой церкви извѣстно только съ XVIII в., когда она была униатскою; при ней числилось тогда прихожанъ только 20 д. Эта церковь, какъ и нынѣшняя, была посвящена въ честь препод. Параскевы (14 окт.); деревянная, съ тремя низкими куполами, крытая гонтою. Въ 1758 г. она была передѣлана въ однокупольную; къ концу того вѣка обветшала, вслѣдствіе чего въ 1799 г. была построена новая деревянная церковь, просуществовавшая 70 лѣтъ. Мѣсто этого храма теперь составляетъ часть псаломнической усадьбы; престоль ея отмѣченъ крестомъ на каменномъ фундаментѣ. Нынѣ существующая Параскевская небольшая деревянная церковь построена на средства казны въ 1869 г. и первоначально была покрыта гонтою, а въ 1882 г. перекрыта жезтьемъ; иконостасъ въ ней одноярусный. Колокольни при церкви нѣтъ; на постройку ея теперь собираются средства и заготовляется матеріалъ. Въ церкви есть двѣ иконы, писанныя на холстѣ, изображающія св. Іоанна Предтечу, и также І. Христа во гробѣ; эти иконы присланы въ даръ Академіей Художествъ Пудловецкой церкви, какъ бѣднѣйшей. Кроме того, церковь имѣетъ одинъ приборъ серебряныхъ богослужебныхъ сосудовъ, пожертвованный сюда Императрицею Маріей Александровною въ 1865 г. Церковной земли: усад. 7 д. 1464 с., вах. удобн. 31 д. 2184 с. и неудоб. 1 д. 480 с.,—всего 40 д. 1728 с. Приходское кладбище находится въ разстояніи  $\frac{1}{4}$  вер. отъ церкви. Священническія постройки всѣ каменные, возведенныя въ 1885 г., а псаломническія—деревянныя съ 1892 г. Въ Ц. есть двѣ школы: церк.-прих. съ 1882 г., для которой въ 1890 г. построено очень хорошее каменное зданіе частью на средства приходскаго священника Симеона Садовскаго (400 р.), а частью на суммы попечительскія и изъ Епарх. Училищнаго Совѣта, и школа грамоты для дѣвочекъ съ 1899 г.

330. **Цыбулевка** с. — расположено на валомѣ рѣчки Смотрича, въ  $4\frac{1}{2}$  вер. ниже по теченію ея отъ г. Каменца. Къ югу въ 1 вер. на противоположномъ правомъ берегу той же рѣчки, находится приписанная деревня *Зубровка* или *Зюбровка*. Гигіеническія условія мѣстности благоприятны здоровью населенія. Почва черноземная. Первое упоминаніе о Ц. въ документахъ встрѣчается около половины XVI в.; въ 1537 г. были назначены королевскіе комиссіи для разграниченія фольварка дворянъ Подчаскихъ (или Подчаселчихъ) „Чебуліовцы“ съ полями г. Каменца; съ этого времени начался изъ-за Цыбулевки процессъ г. Каменца съ соседними землевладѣльцами, продолжающійся до настоящаго времени. Въ 1559 г. владѣлецъ Ц. Станиславъ Подчаскій подарилъ ее Каменецкому доминиканскому монастырю, въ которомъ были похоронены его сыновья Касперъ, умершій въ Московскомъ походѣ. Въ 1831 г., по упраздненіи доминиканскаго монастыря, Ц. поступила въ казну. Деревня Зубровка въ документахъ встрѣчается раньше Цыбулевки; въ 1401 г. она подарена была Подольскимъ княземъ Сидригаиломъ Каменецкимъ доминиканамъ; отъ нихъ перешла въ вѣдѣніе казны одновременно съ Цыбулевкою, т. е. въ 1831 г. Оба эти поселенія съ 1787 г. составили самостоятельный приходъ, но въ 40-хъ годахъ XIX в. приписаны были къ Покровской церкви предмѣстья г. Каменца—Русскихъ-Фольварковъ; въ 1897 г. въ Цыбулевиѣ опять возстановленъ самостоятельный приходъ съ особымъ причтомъ изъ священника и псаломщика. Теперь православнаго населенія здѣсь числится 305 м. и 329 ж.; крестьянъ-малороссовъ, главное занятіе которыхъ—земледѣліе. Церкви въ



Ц. въ честь св. Архистратига Михаила является въ документахъ, какъ самостоятельная приходская, только съ 1787 г., когда она была надѣлена фундашемъ отъ владѣльцевъ поселенія, Каменецкихъ доминиканъ. По описанію визиты 1790 г., эта церковь была выстроена изъ дуболага дерева, обѣ однимъ куполомъ и была уже довольно ветхая; въ 1842 г. она сгорѣла, а на мѣстѣ ея въ 1866 г. построена нынѣ существующая Св.-Михайловская деревянная церковь изъ матеріала старой, перенесенной сюда изъ Русскихъ-Фольварковъ. Колокольню замѣняетъ перекладина на двухъ столбахъ съ навѣсомъ. Ограда вокругъ церкви каменная. Церковной земли: усад. 1.44 д. и нах. въ 3-хъ смѣн. 27.25 д. Церк.-прих. школа въ Цыбулевкѣ существуетъ съ 1890 года.

531. **Шутновцы** с.—находится въ 12 в. южнѣе г. Каменца при рѣчкѣ Смотричѣ и въ 20 в. отъ ж.-д. ст. „Ларга“ Новоселницкой линіи. Село это стѣснено скалистыми берегами рѣчной долины, склоны которыхъ съ одной стороны покрыты кустарникомъ, а съ другой—дубовымъ лѣсомъ. Въ 3 в. отъ Ш. къ в. находится приписная деревня *Тарасовка*, раньше называвшаяся еще Тересовка, которая пересѣкается рѣчкою Мукшею, притокомъ р. Днѣстра. Оба поселенія находятся въ благопріятныхъ гигіеническихъ условіяхъ, такъ какъ крутой наклонъ мѣстности способствуетъ постоянной очисткѣ ихъ улицъ дождевыми водами и мѣшаетъ образованію здѣсь грязи и нечистоты. Почва—черноземная съ примѣсью песку, а кое-гдѣ глинистая. По преданію, Ш. получили свое названіе оттого, что эта мѣстность, некогда покрытая лѣсами, служила для унесительныхъ собравій окрестныхъ помѣщиковъ и горожанъ изъ Каменца, устраивавшихъ здѣсь охоту и вышки. Поселеніе встрѣчается въ документахъ только со 2-й половины XVII в. и судьба его въ отношеніи землевладѣнія тѣсно связана съ сосѣднимъ с. Паневцами; оно принадлежало Потоцкимъ, Коссаковскимъ, Вьелегорскимъ и, наконецъ, съ 1759 г. по настоящее время,—Старжинскимъ. Въ 1835 г. къ Ш. приписана была часть сосѣдняго с. Паневецъ, подъ названіемъ „Нижніе-Паневцы“, но въ 1881 г., когда здѣсь сгорѣла приходская церковь, эта деревня опять вошла въ составъ Паневецкаго прихода. Деревня Тарасовка возникла на Паневецкихъ грунтахъ около 1760 г., а до той поры здѣсь былъ только охотничій домъ, устроенный помѣщикомъ Павломъ Старжинскимъ. Въ началѣ XIX в. она принадлежала майору Мархоцкому, дочь котораго внесла это имѣніе, какъ приданое, въ родъ Мишиковъ, которымъ принадлежитъ и нынѣ. Въ церковномъ отношеніи эта деревня принадлежала до недавняго времени къ приходу с. Великой-Мукши и только съ 1897 г. приписана къ Шутновецкой церкви. Прихожанъ въ настоящее время въ Ш. 273 м. и 319 ж., а въ Т. 258 м. и 288 ж.; пновѣрцевъ здѣсь нѣтъ никакихъ. Всѣ прихожане—малороссы-крестьяне, только 10 м. и 26 ж. изъ бывшихъ такъ называемыхъ однодворцевъ. Главное занятіе населенія—хлѣбопашество; народъ очень бѣдный, вдобавокъ разоренный пожаромъ 1881 г., который уничтожилъ почти все село съ церковью и причтовыми постройками. Церковь въ Ш. была уже въ самомъ началѣ XVIII в., такъ какъ имѣлась метрическая книга еще отъ 1709 г. Въ 1740 г. упоминается Св.-Преображенская деревянная церковь, обѣштвенная глиною, безъ потолка; она имѣла 44 д. прихожанъ. Около 1746 г. эта церковь сгорѣла отъ молніи и вмѣсто нея въ 1747 г. построена другая, также Преображенская, деревянная, трехкупольная, на средства прихожанъ. Колокольня при ней сооружена была только въ 1828 г., деревянная, крытая гонтою. По разсказамъ старожиловъ, около 1812 г. приход-



ской священникъ Гибцкій, по просьбѣ прихожанъ, собирается перенести храмовой праздникъ на другой какой-либо день, такъ какъ существовавшій до той поры приходился въ рабочее время; и вотъ въ самый день Преображенія въ церковь ударила молнія, пламя объяло зданіе, но затѣмъ огонь былъ потушенъ. Прихожане видѣли въ этомъ гнѣвъ Божій за желаніе ихъ перенести храмовой праздникъ на другое время. Однако эта церковь погибла отъ молнии въ 1881 г., при чемъ выгорѣло почти все село. До постройки новаго храма прихожане ходили въ церковь с. Панивецъ. Въ 1882 г. въ Ш. наскоро построена была деревянная церковь изъ матеріала старой, купленной за 80 р. въ Должикъ Камен. у.; но она была непрочна и убога. Около этого времени землевладѣлица с. Должика княгиня Анна Мих. Хилкова пожелала построить гдѣ-нибудь храмъ въ память своего покойнаго мужа и по указанію преосвященнаго Довата, въ 1888 г. заложила каменную церковь въ Ш. во имя св. Григорія, просвѣтителя Арменіи (30 сент.); храмъ освященъ въ 1891 году. Трехъ-архусный красивый иконостасъ съ древней иконою Богоматери „Троеруицы“ надъ царскими вратами, и все внутренняя обстановка храма—все это даръ строительницы церкви. Совмѣстно съ храмомъ построена каменная трехъ-этажная колокольня. Въ д. Тарасовкѣ первая церковь зложена была въ 1788 г., и окончена въ 1790 г., въ честь св. Ап. Іоанна Богослова. Она была малая, деревянная, обштѣпленная глиною, съ небольшою главою на крышѣ. Во времени ревизіи прот. І. Скворцова она обветшала, вследствие чего въ 1744 г. ее принесли къ приходу с. Великой-Мукши. Въ 1865 г. прихожане построили вмѣсто этой церкви теперешнюю каменную, совмѣстно съ колокольнею, крытую гонтой, съ стариннымъ иконостасомъ; эта церковь также посвящена въ честь св. Ап. Іоанна Богослова. Церк. земля въ Шутновцахъ 44 д. 2217 с., въ томъ числѣ усад. 1 д. 432 с. и пах. 43 д. 1785 с. Въ д. Тарасовкѣ есть также земля—1 д. усад. и 16 д. пах., но ею пользуется причтъ с. Великой-Мукши. Священническій домъ и псаломническія постройки сооружены на средства помѣщика въ 1885—1887 гг., а священническія хозяйственныя службы (каменные и деревянные)—въ 1892 г. Въ обоихъ поселеніяхъ есть церк.-прих. школы, открыты въ 1887 году и помѣщаются въ собственныхъ зданіяхъ; въ д. Тарасовкѣ таковое построено въ 1897 году.

## 2-й благочинническій округъ.

532. **Баговица** (Баговыця) с.—расположено въ 12 в. на ю.-в. отъ г. Каменца (ближайшая почт. станція), при рѣчкѣ Баговицѣ, въ 3 в. отъ впаденія ея въ Днѣстръ, на возвышенной равнинѣ съ наклонами по краямъ, съ почвой разнообразною: черноземной, глинистой и каменистой. Все село утопаетъ въ садахъ, почти со всѣхъ сторонъ окружено лѣсами и пользуется климатомъ довольно здоровымъ. Названіе этого села встрѣчается въ перечнѣ селъ Каменецкаго округа, съ которыхъ въ 1460 г. разрѣшено было католическимъ Каменецкимъ бискупамъ взимать десятину, при чемъ Баговица названа Новою (значитъ, была и Старая—первоначальное поселеніе). Въ XVI—XVIII вв. Б. принадлежала къ бывшему Каменецкому староству и въ 1793 г., при присоединеніи Подолія къ Россіи, по-



Каменецкій у. 2 окр.

стунила въ казну. Съ 1873 г. большая часть земли (229 д.) перешла въ собственность д. с. с. Д. М. Безкорниловича и доселѣ принадлежитъ его наследникамъ. Населеніе Б. нынѣ состоитъ главнымъ образомъ изъ православныхъ крестьянъ-малороссовъ, которые занимаются хлѣбопашествомъ; есть однодворцы и дворине. Въ 1898 г. насчитывалось православныхъ 855 м. и 845 ж.; католиковъ 6 душъ. Крестьяне имѣютъ въ своемъ владѣніи около 1282 д. земли. Въ составъ Баговицкаго прихода входятъ еще: деревня *Баговицкая-Слобода* или *Станиславовка* и поседокъ *Баговицкій-Кордонъ*. Первая лежитъ на старой дорогѣ, идущей изъ Каменца въ Китайгородъ, при р. Баговицѣ; явилась она назадъ тому лѣтъ 55. Земли здѣсь крестьянской 170 д., а жителей—127 душъ православныхъ и 18 д. католиковъ. Б.-Кордонъ—при виденіи Баговицы въ Дибетръ—поселокъ изъ 3-хъ дворовъ съ 7 д. православныхъ и 7 д. католиковъ. Церковь въ Б. была въ XVI в. Около 1569 года она подверглась разоренію или только разграбленію (должно быть отъ татаръ) и была покинута своимъ священникомъ. Визита 1741 года указываетъ, что въ это время въ Б. была деревянная церковь въ честь Рождества Пресв. Богородицы (униатская, Китайгородскаго деканата), новоустроенная, неоконченная еще многиѣ и не освященная; прихожанъ имѣла 53; по описанію визиты 1748 г., она была весьма величественна по своей архитектурѣ. Присоединенная къ православію въ 1795 г., эта церковь просуществовала до 1875 г., а въ томъ году была разобрана и годный матеріалъ употребленъ на ограду около кладбища. Нынѣ существующая Рождество-Богородичная церковь, также деревянная, пятиглавая, построена на средства казны и прихожанъ; начата въ 1864 г. и окончена въ 1868 г. Есть древняя икона Божіей Матери (XVII в.). Продолжительною пастырскою дѣятельностью въ Баговицкомъ приходѣ извѣстны: Онуфрій Петровскій (въ 1755—1791 гг.), рукоположенный Леономъ Шенцицкимъ, по презенту арендатора имѣнія Анны Круверъ, имѣвшій при себѣ съ 1785 г. поадътора Іакова Петровскаго, и Іоаннъ Угриновичъ (въ 1826—1872 гг.), при которомъ построена новая церковь, надѣлена землею въ ближайшихъ мѣстахъ (1852 г.) и расширена церковная усадьба. Церк. земли въ приходѣ: усад. 1 д. 61 с., пах. въ 3-хъ смѣн.—въ „Кадубѣ“ 13 дес. 1248 с., въ „Чошновѣ“ 8 д. и въ „Деревникѣ“ 13 д.,—всего причтовой 34 дес. 1248 с. Подъ старымъ кладбищемъ, заросшимъ плодовыми деревьями,—1 д. земли и подъ новымъ столько же. Причтовый помѣщеніи со службами построены въ 1894 году на средства Еп. Стр. Комитета (1000 р.) и прихожанъ (500 р.). Въ приходѣ министерская школа съ 1875 года.

533. **Балинь** (Бализнь) м.—расположено, при рѣчкѣ Мукишѣ, въ 25 вер. на с.-в. отъ г. Каменца, въ 4 вер. отъ почт. ст. Нѣгнѣ, въ мѣстности холмистой, съ почвой частью черноземною, частью глинистой и съ здоровымъ климатомъ. Б. состоитъ изъ трехъ частей: собственно мѣстечка (или Трететчины), Волощаницы и Цыгановки и представляетъ собою весьма древнее поселеніе. Въ 1493 г. здѣсь было 32 жилыхъ двора, а кругомъ огромнѣйшіе дѣса. Въ 1531 г. Николай Семеновскій за храбрость въ битвѣ подъ Обертыномъ получить въ награду Балинь, принадлежавшій къ Каменецкому староству, и выхлопотать этому поселенію привилегію именоваться мѣстечкомъ. Но затѣмъ скоро Б. опять становится королевскимъ имѣніемъ и отдается въ аренду. Въ 1543 г. имъ владѣлъ Анна Радецкая, въ 1565 г. Николай Ляницкоронскій, староста Скальскій. Съ 1588 г. Б. переходитъ въ пожитенное владѣніе къ сыну Николаю—Станиславу Ляницкоронскому. Въ XVI—



XVII в. въ Б. обыкновенно собиралось шляхетское войско Подольскаго воеводства и отсюда отправлялось въ походы противъ татарскихъ набѣговъ, крестьянскихъ возстаній и т. п. Въ началѣ XVIII в. хозяйничаетъ въ Б. Мартинъ Коитскій, „староста Балинскій“, потомъ Александръ Конецпольскій до 1720 г., затѣмъ Стадницкіе. Люстраціи (описаніе) 1765 г. указываетъ, что въ то время предметъ Б.—Майдавъ и Волощина были недавно основаны, а Цыгановка и мѣстечко заселены были частью чиншевою шляхтою, частью крестьянами. Существовавшій тогда замокъ былъ недавно устроенъ для безопасности отъ бунтующихъ гайдамаковъ: онъ былъ каменный, окруженъ валомъ и рвомъ. Около 1770 г. Б. переходитъ въ собственность Фаустина Дверницкаго, а въ 1809 г. уступается Ивану Богушу, председателю Подольскихъ судовъ. Въ 1814 г. Балинское имѣніе за долги пошло въ продажу и подѣлилось на мелкія владѣнія. Часть помѣщичьей земли перешло къ крестьянамъ при посредствѣ Банка. Въ 1864 г. въ Б. открыта центральная для губерціи казенная конюшня расовыхъ жеребцовъ и во владѣніи ея находится 40 дес. земли. Къ приходу Б. относятся еще три деревни: *Балиновская Слобода* при р. Мукишѣ, въ 3 вер. ниже Б., появилась въ началѣ XVIII в.; *Фолюшки*—ниже Сл.-Б. при р. Мукишѣ, въ имѣніи Садовскаго, образовались въ послѣдніе 35 лѣтъ; *Балиновка*—при старой почтовой дорогѣ изъ Каменца въ Проскуровъ, въ имѣніи Садовскаго, населена чиншевиками, по актамъ известна съ половины XVIII в. Въ гражданскомъ отношеніи всѣ части Балинскаго прихода образуютъ два самостоятельно управляемыхъ общества: крестьяне м. Бална и Балиновки составляютъ 1-е общество, а крестьяне Балинской-Сл. и Фолюшекъ—2-е общество. Населенія въ цѣломъ приходѣ, по статистикѣ 1898 г., числятся: православныхъ 2339 д. об. пола, католиковъ свыше 600 и евреевъ свыше 300. Главное занятіе православнаго населенія—хлѣбопашество; кромѣ того, ему известны многіе побочные промыслы—разнаго рода ремесла: кузнечное, столярное, ткацкое и т. п. Замѣтно усиливается съ каждымъ годомъ среди мѣстныхъ крестьянъ отхожій промыселъ: уходятъ на работы въ Одессу, Кишиневъ и даже Румынію, такъ что каждый годъ болѣе сотни ихъ отсутствуютъ въ приходѣ. Церковь въ Б. существуетъ издавна; есть акты на это, относящіеся къ 1530 и другимъ годамъ XVI ст. Въ XVIII в. до 20-хъ годовъ настоящаго столѣтія въ Б. было 3 церкви: Введенская, Михайловская и Рождество-Богородичная. Введенская ц. находилась въ той части Б., которая нынѣ называется Цыгановкою (въ XVIII в. называлась Червоногородъ,—Червоногородская церковь); она была заложена и освящена въ 1720 г.—деревянная, съ тремя куполами и отдѣльною колокольнею; въ 1740 г. имѣла 50 прихожанъ. Михайловская ц. находилась въ той части Б., которая называется Волощиною (Волоская ц.). Построенная въ 1705 г. на средства „слободяцкаго“ жителя Ивана Недоборскаго, изъ дерева, о трехъ куполахъ, она въ 1787 г. вновь была построена на новомъ мѣстѣ парохомъ Рождество-Богородичной ц. Тимоѣемъ Качоровскимъ изъ рѣзаннаго дерева, о двухъ куполахъ. Рождество-Богородичная ц. находилась и находится въ самомъ мѣстечкѣ Б. („мѣская“ ц.). Существовавшее до 1823 г. зданіе Р.-В. церкви сооружено было въ началѣ XVIII в. и освящено Каменецкимъ деканомъ Мартышевичемъ въ 1709 г.; оно было о 3-хъ куполахъ, деревянное. Въ первой четверти XIX ст. епарх. начальство, усмотрѣвъ, что въ Б., вслѣдствіе незначительнаго числа прихожанъ, не можетъ быть трехъ самостоятельныхъ приходовъ, упразднило два и образовало одинъ, и тогда же,



Каменецкій у. 2 окр.

около 1823 г., всѣ существовавшія въ Б. три деревянныя церкви были разобраны, матеріалъ изъ нихъ былъ проданъ и на вырученную сумму, съ пособіемъ отъ прихожанъ и священника Михаила Угриновича, была построена нынѣ существующая каменная церковь въ честь Рождества Пресвятыя Богородицы, объ одномъ куполѣ, съ колокольнею вмѣстѣ. Колокольня дала третины, почему въ 1875 г. на погостѣ устроена отдѣльно деревянная колокольня; на ней находятся между другими колокола 1700, 1750 и 1768 гг. Иконостасъ въ церкви—съ 1869 года, приобретень за 300 руб., собранныхъ по сборной книгѣ. Церк. земли: усад. 4 д. 562 с. и пахатной въ 10 отдѣльныхъ участкахъ 92 д. 1496 с. Домъ для священника съ 1882 г., построенъ на средства прихожанъ; домъ для псаломщика ветхій. Церк.-прих. школа существовала до 1880 г.; на мѣстѣ ея съ 1882 г.—народное училище М. Н. П. Въ Балнискій Слободкѣ—школа грамоты съ 1894 г.; зданіе для нея строится.

534. **Безносковцы** с.—находится къ востоку отъ Каменца, у подножія такъ называемыхъ Медоборскихъ горъ. Поселеніе это существовало уже съ начала XV в. Въ разрѣшеніи королевскомъ 1460 г. взимать въ пользу бласкуновъ десятину поименованы и Безносковцы. Въ 1493 г. Струсь платилъ отъ Безносковецъ за 8 „дымовъ“. Съ XVI в. до 1793 г. половина села принадлежала р.-католическому кафедральному капитулу, а другая разнымъ владѣльцамъ. Въ 1661—1679 гг. эта послѣдняя половина принадлежала Лабентамъ; въ началѣ XVIII в. владѣль ею Янъ Ивашковичъ, о которомъ акты сохранили печальную память, какъ поноситель православной вѣры: въ 1706 г. онъ прѣхалъ къ церкви во время богослуженія, вызвать изъ алтаря священника въ облаченіи, ругалъ и рубилъ его саблею. По упраздненіи католической епископской кафедръ въ Каменцѣ, капитульныя имѣнія въ Безносковцахъ поступили въ казну, а затѣмъ вскорѣ были подарены Императрицей Екатериной племянницамъ Потемкина и по раздѣлѣ достались Браницкой, которою въ началѣ настоящаго вѣка эта часть была продана. Нынѣ въ Б. прихожанъ 515 м. л. и 480 ж.; занимаются преимущественно земледѣльствомъ. Церковь въ Безносковцахъ существовала съ древнихъ временъ; есть извѣстія о существованіи здѣсь церкви съ половины XV в. Въ началѣ XVIII в. въ Безносковцахъ былъ священникомъ Андрей Лебедовичъ, подвергавшійся разнымъ оскорбленіямъ отъ мѣстнаго землевладѣльца поляка Яна Ивашкевича; но о зданіяхъ Безносковской церкви свидѣнія имѣются только съ 1729 г. Въ этомъ году была построена на средства громады церковь, просуществовавшая до восьмидесятихъ годовъ настоящаго столѣтія. Эта церковь въ честь Николая Чудотворца была деревянная, о трехъ куполахъ. Визиты 1740 и 1748 гг. описываютъ ее довольно убогою, богослужебныхъ книгъ имѣла всего 4, хотя между ними и значится въ визитѣ 1748 г. „рукописное евангеліе in folio на пергаментѣ“. Въ 1748 г. было прихожанъ 25. Въ 1780 г. владѣлецъ Качковскій выдалъ церкви эрекицію (переводъ ея въ IV вып. „Трудовъ Под. Епарх. Ист.-ст. Комитета“). Въ 1881 г. построена на средства прихожанъ, при пособіи отъ казны, новая, существующая нынѣ, каменная Св.-Николаевская церковь. Церк. земли: усад. 2 д. 212 с., пах. 30 д. 823 с., сѣн. 2 д. 1577 с. Домъ для священника каменный; для псаломщика домъ и другія постройки какъ священническія, такъ и псаломщическія—деревянныя. Церк.-прих. школа съ 1894 г.

535. **Вербка** с.—расположено въ 13 в. на ю. отъ г. Каменца, въ 5 в. отъ почтовой станціи при шоссе въ м. Шатавъ, вблизи рѣчки Мукши, протекающей



но глубокому оврагу между горами, поросшими густымъ лѣсомъ, у подошвы такъ наз. „толтръ“ или Медоборскихъ горъ. Почва здѣсь черноземная и климатъ благопріятенъ для здоровья жителей. Въ историческихъ актахъ В. впервые упоминается подъ 1453 годомъ: въ это время Каменецкій староста Ѳеодоръ Бучацкій, съ разрѣшенія короля Казимира Ягайловича, записалъ Петру изъ Клиничъ за 50 гривенъ с. Вербку въ Каменецкомъ округѣ съ обязательствомъ постоянно жить въ Подоліи. Въ концѣ XVI в. Вербка перешла къ Потоцкимъ, затѣмъ переходила къ Пухальскому (1670 г.), Володыевскимъ (1670—1704 гг.), Маковецкимъ и, наконецъ (съ половины XVIII в.) къ Рациборовскимъ. Къ Вербецкому приходу принадлежатъ также поселокъ *Приворотъс*, называемое Маковскимъ, расположенное на ю.-в. отъ В., въ ущельѣ горъ, при р. Мукшѣ, въ Медоборскихъ лѣсахъ. Это—одно изъ красивѣйшихъ поселеній Подоліи; оно образовалось въ XVII в., какъ приселокъ с. Ступинецъ (Макова), и относительно землевладѣнія дѣлило съ ними судьбу. На ю.-в. сторонѣ П. въ лѣсу подъ названіемъ „Гнатовина“ возвышается гора съ плоской вершиной,—такъ наз. Блазково-Городище, гдѣ видѣются валы и рвы и встрѣчаются другіе слѣды древней кѣтъ исторической, такъ и доисторической жизни. Народъ пріурочиваетъ къ этой мѣстности дѣятельность разбойниковъ Кармалюка и Добишана. Въ последнее время въ Вербецкомъ приходѣ насчитывается 621 м. и 588 ж. населенія; кромѣ того, нѣсколько душъ римско-католиковъ; все это—крестьяне-малороссы, которые почти исключительно занимаются хлѣбопашествомъ. О церкви В. имѣются свѣдѣнія лишь со второй четверти XVIII в. Визита 1740 г., описывая здѣшнюю униатскую Димитріевскую церковь, говоритъ, что она была очень убога, изъ дерева, „наподобіе хлѣвка“, крыта соломой, даже безъ креста на крышѣ; воалѣ церкви на столбахъ висѣло два колокола, которые были собственностью священника Ѳомы Хойнацкаго, служившаго при ней съ 1718 г. по 1759 г. Въ 1748 г. при этой церкви было всего 26 душъ прихожанъ. Въ 1744 г., съ разрѣшенія униатскаго епископа Лавасія Шенцицкаго, была заложена, а въ 1748 году по указу Каменецкаго оффиціала Іоанна Плиескаго освящена въ В. новая деревянная церковь о пяти куполахъ, весьма красивой архитектуры, существующая и въ настоящее время. Теперь она крыта гонтою, ветха, грозитъ разрушеніемъ; изъ пяти куполовъ сохранился одинъ; колокольни нѣтъ, а колокола висятъ подъ особымъ навѣсомъ на четырехъ столбахъ. Въ алтарѣ на горнемъ мѣстѣ находится мѣстно чтимая икона преп. Онуфрія, которая привлекаетъ къ себѣ въ день празднованія памяти сего святаго (12 іюня) много богомольцевъ изъ окрестныхъ селъ. Иакоже нѣтъ своей долготѣлней шестирекою дѣятельностью въ приходѣ В. священникъ Гавриилъ Разумовскій (1822—1876 гг.); онъ устроилъ здѣсь церковно-приходскую школу еще въ пятидесятыхъ годахъ, присоединилъ къ православію болѣе 100 человекъ католиковъ. Церк. земли: усад. 2 д., пах. 33 д. 2221 с. Домъ для священника новый, а для псаломщика ветхій; службы требуютъ ремонта. Церк.-прих. школа съ 1876 г.; помѣщается въ каменномъ зданіи, подаренномъ помѣщикомъ Рациборовскимъ.

536. **Врублевцы** (Воробіевцы, Воробіевка) с.—расположено въ 17 в. на ю.-в. отъ г. Каменца, яблизи рч. Тернавки, въ верстахъ 2-хъ отъ впаденія ея въ Днѣстръ, въ мѣстности, интересной въ археологическомъ отношеніи: здѣсь отысканы слѣды доисторическаго человѣка (каменные орудія вмѣстѣ съ костями мамонта). На югъ отъ села въ  $\frac{1}{2}$  в., на церковномъ полѣ, называемомъ „Могылки“, на возвышеніи



находится два кургана, которые, по народному сказанію, были сторожевыми пунктами во времена набѣговъ татарскихъ. На ю.-в. отъ В. на лѣвомъ берегу р. Тернавы, между высокими горами находится урочище „Монастырьско“, гдѣ, по народному преданію, былъ православный монастырь, разоренный татарами. На ю.-в. находится урочище „Глибкій-Яръ“; здѣсь въ 30-хъ годахъ XIX ст., говорятъ, польскіе повстанцы, подъ предводительствомъ мѣстнаго помѣщика, собирались, чтобы двинуться къ Варшавѣ. Первые упоминанія о В. въ историческихъ документахъ относятся къ 1460 и 1493 гг. Въ 1565—1578 гг. В. принадлежали Замецецкому, Езіорковскому и Витальчовскому, въ XVII в. Потоцкимъ, съ половины XVIII в. Слонцкимъ. Затѣмъ Врублевское имѣніе, особенно съ начала XIX в., дробится и переходитъ къ другимъ фамиліямъ. Въ настоящее время оно принадлежит (съ 1889 г.) генералу Есаулову. Въ составъ Врублевскаго прихода входят деревни: *Яруга*, *Маріановка* и *Лука*. Яруга (Яруга-Баговицкая, Яругка) въ 4 в. отъ В. надъ р. Баговицею, недалеко отъ впаденія ея въ Дибетръ. Появилась она на земляхъ Баговицкихъ, кажется, въ началѣ XVIII в., хотя народъ говоритъ, что Я. древнѣе Врублевецъ. Нынѣ здѣсь около 71 дворомъ. Маріановка (Врублевецкая) въ 2 в. отъ В. при р. Дибетръ, при впаденіи въ нее Тернавки,—незначительный поселокъ (около 22 дворомъ), состоящій б. ч. изъ рыболововъ и перевозчиковъ, такъ какъ здѣсь находится паромная переправа чрезъ Дибетръ. Лука (Врублевецкая) находится также при Дибетръ, на излучинѣ, образуемой сильнымъ изломомъ рѣки, въ 8 вер. отъ В.; дворомъ здѣсь 37. Населеніе Врублевецкаго прихода состоитъ изъ малороссомъ-крестьянъ; въ 1898 г. ихъ было 776 м. и 795 жен. православнаго исповѣданія, которые занимаются главнымъ образомъ хлѣбопашествомъ. Въ XVI в. въ Врублевцахъ была православная церковь. Въ началѣ XVIII в. при Врублевецкой церкви былъ священникомъ Константинъ Малыченко (кажется не уніатъ), который часто терпѣлъ оскорбленія отъ шляхтича Кобзельскаго, такъ что въ концѣ концовъ долженъ былъ бѣжать изъ села. Въ 30-хъ годахъ XVIII ст. въ В. была построена новая церковь въ честь Покрова Пресв. Богородицы, деревянная, о трехъ виакихъ куполахъ, на средства прихожанъ, подъ руководствомъ бывшаго здѣсь уніатскаго священника Евстафія Тисовича; около 1748 г. имѣла 40 прихожанъ и была настолько бѣдна, что при ней не было церковныхъ облаченій. Въ 1821 г. она, уже совершенно ветхая, была уничтожена пожаромъ и тогда же приступлено было къ постройкѣ новой церкви на средства прихожанъ, при содѣйствіи помѣщицы Маріи Крыжановской—на новомъ мѣстѣ, на холмѣ, на ю.-в. краю села. Эта церковь въ 1830 г. освящена, еще не будучи вполне оконченною, и представляла собою небольшое, каменное, круглое, однокупольное зданіе съ навѣсомъ на 12-ти колоннахъ изъ тесоваго камня вокругъ. Въ 1899 году церковь перестроена: къ круглому аданію сдѣланы пристройки для алтаря и средней части, на средства мѣстнаго землевладѣльца генерала Есаулова и прихожанъ. Иконостасъ въ церкви сначала былъ мажаний глиною и бѣленный известью; въ 1842 г. былъ устроенъ болѣе приличный иконостасъ, который въ свою очередь въ 1879 году замѣненъ новымъ. Въ Яругѣ въ XVIII ст. была Кресто-Воздвиженская церковь, устроенная въ 1756 г. на средства Баговицкаго старосты Іосифа Крузера и мѣстныхъ прихожанъ (деревянная, однокупольная) и заново отстроенная въ 1788 г.; перестала существовать въ началѣ XIX ст., а приходъ соединенъ съ В. Церк. земли въ приходѣ: усад. 3 д., пахот.



въ 4-хъ смѣнахъ 44 д.; пятый участокъ въ 7<sup>1/2</sup> д. самоуправно захваченъ и разделенъ между крестьянами, о чемъ еще въ 1860 г. введено было дѣло, возобновленное опять въ 1893 г. Дома для причта новые, устроены на средства прихожанъ. Церк.-прих. школа въ В. съ 1863 г.; школа грамоты въ Яругѣ съ 1893 г. и въ Лукѣ—съ 1892 г.

537. **Гулиницы** (въ актахъ также **Игуменцы**) с.—находится въ 8 вер. на с. отъ г. Каменца, въ 5 вер. отъ ближайшей почтовой станціи въ м. Шатавѣ, почти при шоссеиной дорогѣ, соединяющей Каменецъ съ Проскуровомъ. Оно расположено въ глубокой долинѣ между косогорами (такъ наз. Медоборекія горы) съ восточной и западной стороны, покрытыми лѣсомъ, по обѣимъ сторонамъ р. Мукши, прорѣзывающей село по всю его длину (съ сѣвера на югъ) на протяженіи 4 вер. На поляхъ Гуменецкихъ, вальво отъ шоссе (по направленію изъ Каменца), виднѣется группа 4-хъ кургановъ. Въ общемъ мѣстность, гдѣ расположено село, отличается живописнымъ характеромъ, весьма здоровая. Почва въ долинахъ черноземная, а на вышнихъ склонахъ горъ—глинисто-каменистая. Первое извѣстіе о Г., какъ уже довольно значительномъ поселеніи, относится къ 1493 г. Во второй половинѣ XVI в. Г. принадлежали Ходимирскимъ и Калиновскимъ, въ XVIII в.—Еловицкимъ, затѣмъ съ конца этого вѣка—Витославскимъ, Раковскимъ, Росцишевскимъ, пока въ 1865 г. путемъ купли на публичныхъ торгахъ не перешли къ Антонію Охоньскому, наследникамъ коего и принадлежать по сіе время. Къ Гуменецкому приходу принадлежитъ поселокъ *Гуменецкая-Слобода*, расположенный на границѣ городскихъ (г. Каменца) и Гуменецкихъ земель, при старой почтовой дорогѣ, верстахъ въ 5 отъ Гуменецъ. Образовалось это поселеніе въ 1851 г., когда по распоряженію помѣщицы Идаліи Росцишевской, сюда перемѣщено было нѣсколько семействъ крестьянъ изъ м. Линькоруня (Камен. у.) и поселено было нѣсколько однодворцевъ; теперь здѣсь насчитывается 27 дворовъ. Населеніе всего прихода состоитъ главнымъ образомъ изъ православныхъ крестьянъ—малороссовъ; есть мѣщане и дворяне. Православныхъ въ 1898 г. было 803 м. и 767 ж., католиковъ 90 м. и 93 ж., евреевъ 15 м. и 16 ж. Жители Г. занимаются главнымъ образомъ хлѣбовашествомъ, при чемъ арендуютъ землю на сходныхъ условіяхъ у помѣщицы. Близость же г. Каменца дѣлаетъ весьма удобнымъ обываніе туда разныхъ земледѣльческихъ продуктовъ; знакомы многимъ и ремесла, особенно тканье полотнъ. Церковь въ Г. была въ XVI в.; подробныя свѣдѣнія о ней имѣются лишь съ XVIII в. Въ 1740 г. униатская церковь въ честь св. Василія Великаго была деревянная, очень ветхая, бѣдная, клонившаяся къ разрушенію; имѣла 45 прихожанъ; въ 1748 г. ихъ уже было 110. Въ 1751 г. устроена въ Г. новая церковь, также въ честь св. Василія Великаго, деревянная, объ одномъ куполѣ, величественной архитектуры; заложена и освящена униатскимъ судьей суррогаторомъ Антоніемъ Онуфріевичемъ. Къ 1790 г. она пришла въ ветхость, и въ 1801 г. въ Г. была уже только каплица, устроенная въ колокольнѣ, съ разрѣшенія униатскаго офиціала Радевича,—настолько ветхая, что богослуженіе въ ней не могло совершаться. Въ 1812 г. устроена церковь на новомъ мѣстѣ (мѣстнымъ священникомъ Симеономъ Дубинякомъ или Дубиневичемъ), каменная, въ честь Вознесенія Господня, существующая по настоящее время; устроена она вмѣстѣ съ колокольней, безъ купола надъ средней частью храма, почему напоминаетъ костель; расположена на высокой горѣ, изъ которую ведетъ со стороны села и рѣчки длинная камен-



Каменецкій у. 2 окр.

ная лѣстница, и среди сада представляет красивую картину. Иконостасъ въ церкви каменный, о трехъ ярусахъ. Церк. земли: усад. 2 д. 323 с., пах. 38 д. 2296 с., хутора отчасти съ лѣсомъ и кустарникомъ 5 д. 1048 с.,—всего 46 дес. 1267 с. Причтовья помѣщенія—деревянные, возведены въ 1894 г. на позем. суммы. Съ 1860 по 1882 г. была церк.-прих. школа, а съ 1883 г. народное училище Мин. Нар. Просвѣщенія.

538. **Демшинъ** с.—находится въ 20 в. на ю.-в. отъ г. Каменца (ближайшая почт. стан.), въ 20 вер. отъ ж.-д. ст. „Яноуцы“ Новосел. линіи, на возвышенности надъ р. Днѣстромъ. Село все въ садахъ; съ одной стороны—лѣсъ, а съ другой—баракъ, заросшіе лѣсною чащей. Почва—черноземная. Первое известное упоминаніе о Д. относится къ 1638 г.; въ то время онъ принадлежалъ Потоцкимъ, которые владѣли имъ до послѣдней четверти XVIII в.; затѣмъ онъ перешелъ къ Злотницкимъ. Здѣсь въ маѣ 1792 г. состоялось собраніе лицъ, примкнувшихъ къ Тарговицкой конфедерации, и Антоній Злотницкій былъ избранъ маршалкомъ Подольскаго отдѣленія конфедерации. Въ 1796 г. Д. перешелъ къ Иосифу Витту, а отъ его сына—къ Наркису Маковецкому, который пытался было устроить здѣсь пристань на берегу Днѣстра, но безуспѣшно. Эта мѣстность занята теперь приселкомъ Д.—*Демшинской-Долиной*. Въ настоящее время владѣльцами въ Д. состоятъ Кѣтлинскіе, во владѣніи которыхъ—968 дес. (лѣса 171 д.). Населеніе Д. состоитъ изъ крестьянъ-малороссовъ православнаго исповѣданія, которые занимаютъ по преимуществу хлѣбопашествомъ; въ 1898 г. ихъ было 446 м. и 387 ж. До недавняго времени (1886 г.) существовала въ Д. деревянная церковь во имя св. Архистратига Михаила, построенная и освященная Каменецкимъ деканомъ Стефаномъ Краковецкимъ въ первой четверти XVIII в. Въ 1740 году при ней считалось 18 прихожанъ. Съ 1717 по 1754 г. священникомъ состоялъ Константинъ Падвицкій, опредѣленный сюда по презенту Франциска-Салезія Потоцкаго. Возсоединенная съ православіемъ въ 1795 г., она имѣла въ началѣ XIX ст. св. антимишь, освященный въ 1794 году Кіевскимъ митрополитомъ Самуиломъ. Въ 1886 году построена нынѣ существующая Св.-Михайловская каменная церковь на средства прихожанъ съ пособіемъ отъ казны. Иконостасъ въ ней ветхій, сохраняется до сего времени. Церк. земли: усад. 1 д. 1332 с., пах. 34 д. 768 с. Домъ для священника ветхій, для псаломщика нѣтъ; въ 1897 г. поставлено на очередь возведеніе въ Д. новыхъ причтовыхъ помѣщеній. Школа существуетъ съ 1860 г.; съ 1893 г. носитъ названіе церковно-приходской.

539. **Залѣцы** (также **Залѣсье**) с.—расположено въ 10 вер. на з. отъ м. Дунаевецъ гдѣ почт. отдѣл., въ 2 вер. отъ м. Баина, за такъ наз. Медоборскимъ лѣсомъ (откуда и названіе села), въ мѣстности ровной, по которой протекаетъ небольшой ручеекъ, зарученный въ одномъ мѣстѣ и дающій начало р. Мукишъ. Климатъ не вполне здоровый; почва—черноземная. Недавно въ 2 вер. отъ села З. возникло поселеніе, состоящее изъ 7 домовъ и известное подъ именемъ *Корчана*, такъ какъ оно расположено среди „корчей“, т. е. низкорослаго кустарника, выросшаго на мѣстѣ срубленнаго лѣса. З.—поселеніе древнее; въ 1565 г. владѣльцемъ его былъ Вильковскій; въ 1569 г. наряду съ нимъ вилзуются Залѣскіе, къ которымъ вскорѣ переходитъ все имѣніе и за которыми удерживается до конца XVII в. Въ началѣ XVIII в. З. принадлежали Гораздовскимъ, затѣмъ подѣлялись между многими, часто мѣнявшимися владѣльцами. Въ 1818 г. было двѣ части:



гр. Григорія Комарницкаго и Старжинскихъ. Наслѣдники первого около 1869 г. продали свою часть казацкому генералу Рубашкину, у котораго купилъ около 1880 г. Крупенскій. Наслѣдники Старжинскихъ передали свою часть Павловскимъ. Въ настоящее время здѣсь приобрѣтаи земли товарищества крестьянъ съ помощью Зем. Банка. Населеніе З. состоитъ изъ крестьянъ-малороссовъ православнаго (въ 1898 г. 752 м. и 750 ж. п.) и католическаго (170 м. и 166 ж. п.) исповѣданія; всѣ они занимаютъ главнымъ образомъ хлѣбопашествомъ. Церковь въ З. существовала уже въ XVI в. Въ первой половинѣ XVIII в. была церковь Покровская, деревянная, о трехъ куполахъ. Въ 1744 г., съ разрѣшенія епископа, въ лицѣ Каменецкаго униат. официала Іосифа Пруницкаго, была заложена и въ 1750 г. освящена городскимъ декапомъ Іоанномъ Гловацкимъ новая деревянная церковь въ честь Покрова Пресв. Богородицы. Въ 1888 г. на средства прихожанъ построена опять новая деревянная однокупольная церковь въ честь Успенія Пресв. Богородицы; колокольня вмѣстѣ съ церковью деревянная; обошлась эта постройка приблизительно въ 10500 р. Иконостасъ сохранился отъ старой церкви. Церк. земли: усад. 1 д. 1790 с., пах. 33 д. 564 с., лѣса 6 д. 2 с.,—всего 40 д. 2356 с. Домъ для священника построенъ въ 1884 г. на средства помѣщиковъ; домъ для псаломщика отремонтированъ въ 1885 г. Церковная школа съ 1860 г.; съ 1894 г. именуется церк.-приходской, а съ 1897 г. помѣщается въ особомъ деревянномъ зданіи.— Въ З. существуетъ р.-кат. костелъ въ честь Пресв. Богородицы, деревянный, освященный бискупомъ Красинскимъ въ 1791 г.; въ 1895 г. имѣлъ 1459 прихожанъ.

540. **Зеленче с.**—расположено у верховьевъ р. Мукши, въ 12 в. на сѣв.-з. отъ м. Дунаевецъ, въ 10 в. на ю. отъ м. Тыной (ближайшая почт. станція), на ровной мѣстности, гдѣ встрѣчаются низины и частью засоренные, частью спущенные пруды. Оно состоитъ изъ частей: „Порошовки“ и „Зеленчецкой-Цыгановки“. Къ нему также относится приселокъ *Цыгановское-Косилово* или *Якубовка*, расположенный въ 2 в. подъ Зеленчецкимъ лѣсомъ, у пруда, состоящій изъ небольшого числа крестьянскихъ дворовъ. Воздухъ низкихъ мѣстъ не лишенъ вредныхъ испареній и потому не совсемъ благоприятенъ для здоровья жителей. Почва то черноземная, то глинистая, то частью песчано-каменистая. Народное преданіе утверждаетъ, что З. первоначально называлось „Злочинцами“, оттого будто бы, что сюда польское правительство ссылало преступниковъ („злочынцивъ“). Зеленче уже существовало въ видѣ значительнаго селенія въ концѣ XV в. (ок. 1493 г.); въ 1530 г. было разорено. Въ 1565 г. З. принадлежало Зеленецкому и Сквородынской, въ XVII в. Залѣскимъ, а въ XVIII в. раздробилось на мелкія владѣнія, часто мѣнявшія и доселѣ мѣняющія своихъ владѣльцевъ. Значительное количество земли приобрѣтено мѣстными крестьянами. Населеніе З. приходи состоитъ почти исключительно изъ крестьянъ-малороссовъ (въ 1898 году было 1261 м. и 1249 ж.) православнаго исповѣданія, которые занимаютъ хлѣбопашествомъ. Нѣкоторые крестьяне промышленуютъ необходимыми въ крестьянскомъ обиходѣ ремеслами; есть такіе, которые уходятъ въ Бессарабію на заработки. Въ XVIII в. въ З. было двѣ греко-униатскихъ церкви: Кресто-Воздвиженская и Дмитріевская. Первая находилась въ части села З., называемой „Грабовицна“. Извѣстно между прочимъ, что она была построена около 1719 г., деревянная, небольшая, о трехъ куполахъ. Въ 1767 году была устроена новая деревянная трехкупольная церковь въ честь Воздвиженія Животв. Креста, освященная Смотрицкимъ декапомъ Стефаномъ Бѣлявскимъ. Эта



Каменецкій у. 2 окр.

церковь просуществовала до 1884 г., когда была упразднена, такъ какъ тогда же освящена была новая каменная однокупольная церковь въ честь Казанскія иконы Божіей Матери, заложенная еще въ 1845 г. Колокольная вмѣстѣ съ церковью. Иконостасъ деревянный, одноярусный. Въ особомъ кѣтѣ при сѣверной сторонѣ храма помѣщается древняя, весьма чтимая мѣстными прихожанами икона Скорбицей Божіей Матери. Дмитріевская церковь въ З. находилась, по преданію, тамъ, гдѣ нынѣ садъ на священнической усадьбѣ, въ части села, называвшейся „Погнишонщина“. Имѣется извѣстія, что она заложена была въ 1725 г. Каменецкимъ офиціаломъ Гедесомъ Рымбаловъ и освящена въ 1742 г. Она была деревянная, о трехъ куполахъ, крытая гонтою. Возсоединенная съ православіемъ въ 1795 г., она имѣла въ началѣ текущаго столѣтія св. антиминь, освященный Кіевскимъ митрополитомъ Гаврииломъ. Когда перестала существовать эта церковь, съ точностью неизвѣстно. Церковно-приходскіе документы сей церкви, хранящіеся нынѣ при Казанской церкви, прекращаются на 1810 г. Нынѣ въ приходѣ церк. земли: усад. 3 д. 1980 с., пах. 36 д. 460 с.,—всего 40 д. 240 саж. Помѣщенія для причта давнія; строятся новыя на суммы позем. сбора. Школа грамоты съ 1861 года; церк.-приходская—съ 1896 г., помѣщается въ новомъ зданіи, выстроенномъ на средства прихожанъ.

541. **Калине с.**—расположено въ 10 вер. на в. отъ г. Каменца, на ровной мѣстности, по которой протекаетъ незначительный ручей. На западѣ тѣнется древній валъ, называемый „Траяновымъ“. Почва здѣсь то глинистая, то песчаная и малоплодородная. Климатъ благоприятствуетъ здоровью жителей. Какъ незначительный поселокъ, К. упоминается въ историческихъ актахъ подъ 1493, 1530 и 1542 гг. Въ 1565 г. К. принадлежало Петру Бонку, также какъ и въ 1578 г. Со второй половины XVII в. оно подѣлялось и въ настоящее время въ К. насчитывается около 8 мелкихъ землевладѣльцевъ. До 1878 г. къ приходу К. относилась деревня Суржинцы, но съ этого года за близостью разстоянія отошла къ с. Фурмановкѣ. Населеніе села, за исключеніемъ 6 душъ католиковъ, состоитъ изъ крестьянъ-малороссовъ (въ 1898 г. было 407 м. и 448 ж. п.) православнаго исповѣданія, которые исключительно занимаются хлѣбопашествомъ. Церковь въ К. была въ XVI в. (1565 г.). Нынѣ существующая деревянная на каменномъ основаніи, уже ветхая. Покровская церковь построена, можно полагать, до 1727 г. Когда эта церковь возсоединена съ православіемъ, неизвѣстно, но въ началѣ XIX в. (1801 г.) въ ней находился холщевой св. антиминь, освященный преосв. Гервасіемъ, еп. Черволенскимъ, въ 1760 г. 12 іюля. До настоящаго времени давняя церковь К. не подвергалась существеннымъ перемѣнамъ. Съ обѣднѣемъ прихода въ XIX ст. священники здѣсь особенно часто мѣнялись. Въ 1870 г. пристроены къ ней притворъ и возобновленъ иконостасъ. Церк. земли: усад. 2 д. 900 с., пах. 33 д., всего 35 д. 900 с. Причтовый помѣщенія старыя, ветхія, влѣзутся къ разрушенію. Церк.-прих. школа съ 1894 г.; съ 1898 г. помѣщается въ собственномъ зданіи, водвинутомъ на средства главнымъ образомъ прихожанъ.

542. **Княжполь** (въ древнихъ документахъ **Княже**, и это названіе до сихъ поръ удержалось въ народномъ языкѣ) с.—расположено въ 14 в. на с.-в. отъ Каменца, недалеко отъ рч. Тернавы, въ мѣстности весьма живописной, частью на одномъ боку огромнѣйшаго оврага, который подходитъ къ селенію съ сѣвера и, разнообразно изгибаясь, то суживаясь, то расширяясь, уходитъ далѣе на югъ.



Склоны его заросли лѣсомъ и згоднымъ кустарникомъ (кизилемъ, терномъ), утѣсны по мѣстамъ щебнемъ и валунами кремневой породы, или же забросаны грудами большихъ камней. По дну всего оврага протекаетъ ручей Гниловодка, который даетъ силы пріютившейся здѣсь мельницѣ и замѣтно бунуетъ во время частыхъ проливныхъ дождей. Недалекъ отъ села Гниловодка сливается съ р. Тернавою, которая протекаетъ съ сѣверо-востока; на углу соединенія этихъ двухъ рѣчекъ, а вмѣстѣ и двухъ овраговъ, на высокой горѣ среди лѣса, находится городище съ валами и рвами; слышеть эта мѣстность подъ именемъ „городыська“. Здѣсь въ землѣ находятъ куски отдѣланнаго камня, кирпича и черенья, каменные орудія, каменные бусы и т. п. Къ с.-в. отъ села, надъ р. Гниловодкою, есть высокій выступъ-скала, называемая „Соколь“. Въ этой скалѣ на значительной высотѣ есть пещера, гдѣ, по народному преданію, проживалъ когда-то разбойникъ Соколь, а затѣмъ „гайдамака Рубецъ“. Въ историческихъ актахъ К. упоминается подъ 1405 и 1493 г. Въ XVI в. онъ принадлежалъ Бонкамъ, въ XVIII в. Антонію Гниговту-Дзівалтовскому, а съ конца XVIII в. Потоцкимъ. Въ 1818 г. онъ входилъ въ составъ Фрампольскаго ключа Потоцкихъ. Около 1840 г. К. купленъ Еловицкимъ, который устроилъ здѣсь прекрасный фруктовый садъ (30 дес.). Въ настоящее время земли принадлежатъ Екатеринѣ Баумгартенъ. Земля все черноземная, плодородная. Кромѣ хлѣбопашества, крестьяне К. (все малороссы православные, въ 1898 году ихъ насчитывалось 468 м. и 465 ж.) занимаются еще успешно садоводствомъ, хотя получаемые въ изобиліи фрукты и не имѣютъ надлежащаго сбыта. Квѣтъ давно въ К. существуетъ церковь, неизвѣстно. Въ XVI в. здѣсь была Кресто-Воздвиженская церковь. Въ XVIII в. православная церковь въ К. удерживалась до 1746 г., когда была устроена на мѣстѣ ея новая деревянная трехкупольная церковь, на средства мѣстнаго владѣльца Антонія Гниговта и священника Тимофея Ковальскаго, освященная въ 1747 году по имени св. Евангелиста Іоанна Богослова базилианиномъ Аванасіемъ Товарицкимъ, съ разрѣшенія Онуфрія Шумлянскаго, еп. Перемышляскаго. Въ промежуткѣ между 1784 и 1790 гг. эта церковь, надо полагать, была перестроена и заново посвящена по имени св. великомуч. Параскевы, съ какимъ посвященіемъ сохраняется по настоящее время. Нынѣ она ветха и видъ ея убогій: крыта тесомъ, почернѣла, кресты на куполахъ наклонились; внутренность ея поражаетъ своими малыми размѣрами и простотою украшеній. Иконостасъ—двухъ-ярусный, пополненъ новыми иконами. Церк. земли: усад. 4 д. 600 с., пахат. 32 д. 1337 с. (исудобной въ томъ числѣ 1037 с.). Пришт. помещенія устроены въ 1892 г. на суммы по зем. сбора. Церк.-прих. школа съ 1868 г.; помещается въ особомъ каменномъ зданіи.

543. **Болубаевцы** (въ ист. актахъ иногда **Котлубаенцы**) с.—расположено въ 7 вер. на в. отъ с. Каменца и въ 4 вер. отъ м. Шатавы (при шоссе ближайшая почт. станція), частью на плоскогорьи, частью въ ложбинѣ, у подножія Медоборскихъ горъ, покрытыхъ лѣсомъ. Черезъ село протекаетъ небольшой ручей, по мѣстному названію—„Фуценка“, впадающій въ р. Мукшу, которая протекаетъ въ 2-верстномъ разстояніи отъ села. Климатъ здоровый; почва какъ въ селѣ, такъ и на поляхъ—3-хъ сортовъ: глинистая, каменистая и больше черноземная. К. лежатъ на мѣстѣ доисторическаго поселенія: на территоріи ихъ находятъ каменные орудія. Къ с.-в. отъ села въ лѣсу находится высокая гора, называемая „Городыська“; наверху—площадь, окруженная валомъ. Народное преданіе говоритъ, что



на этой горѣ былъ некогда монастырь, разоренный „солодовымъ Буянкомъ“ (имя половецкаго хана XI в.). Название свое К. можетъ быть, получили отъ татарскаго хана Котлубея или Котлубуги, который въ XIV в. считается владѣльцемъ Подольской земли и который ок. 1762 г. былъ разбитъ Озгордомъ при Синей Водѣ. Первые упоминанія о К., какъ небольшомъ поселеніи, въ историческихъ документахъ встрѣчаются подъ 1460 и 1512 гг. Во второй половинѣ XVI в. К. принадлежали Винярскому, потомъ Закренскому, въ послѣдней четверти XVII в. при турецкомъ владычествѣ, числились за вассалдинками Гумецкаго. На границѣ грунтовъ Колубаевскихъ и городскихъ (Каменца), при рч. Мукишѣ, находится приселокъ *Колубаевская-Мусина*, возникшій около 1770 г.; нынѣ здѣсь 16 дворовъ. Жителей въ К. насчитывалось въ 1898 г. ок. 764 душъ обою пола. За очень немногими исключеніями, все это—крестьяне-малороссы православнаго исповѣданія, которые занимаются хлѣбопашествомъ. Населеніе К.-Мусина состоитъ почти исключительно изъ р.-католиковъ, которые, кромѣ хлѣбопашества, занимаются еще выжиганіемъ кирпича и продажей его въ городѣ. Съ 1740 по 1794 г. въ К. были Покровская церковь, деревянная, трехкупольная, малаго размѣра. Въ 1794 г. была построена новая небольшая церковь наподобіе дома, крытая соломой, посвященная также въ честь Покрова Пресв. Богородицы; она просуществовала недолго. Въ 1821 г. построена нынѣ существующая каменная Покровская церковь. До 1873 г. она была безъ купола; въ этомъ году построенъ деревянный куполъ и произведенъ капитальный ремонтъ всей церкви. Иконостасъ поновленъ. Въ 1898 г. пристроена каменная колокольня, замѣнившая прежній навѣсъ на четырехъ столбахъ. Церк. земли: подъ церковью и погостомъ 440 сд, усад. 2 д. 23 с., пах. въ 4-хъ смѣнахъ 31 д. 208 с. и сѣнок. въ 2-хъ кускахъ 3 д.—всего 36 д. 671 с. Домъ для священника построенъ въ 1887 г., но неуроченъ; домъ для псаломщика ветхій, сырой. Церк. школа съ 1895 года.

544. **Кульчѣвцы** (Кильчѣвцы) с.—расположено въ 10 вер. на в. отъ г. Каменца (близъ почт. контора), на низменности, при болотистомъ ручьѣ, недалеко отъ р. Баговицы, съ климатомъ здоровымъ и съ черноземною, мѣстами глинистою почвою. Двѣ части села называются „Куликовка“ и „Завалькутъ“. К. смежны съ городскими землями и втянуты въ судебный многолѣтній процессъ о границахъ г. Каменца. Возлѣ К., на западной сторонѣ, проходитъ такъ наз. „Траяновъ“ валъ; на поляхъ есть два кургана или „могилы“, а въ ближайшемъ лѣсу помѣщика Заіенчовскаго—урочище „Юськови гробы“,—рядъ бугровъ и ямъ, гдѣ, по свидѣтельству народнаго преданія, похоронены чумные. Первые документальныя извѣстія о К. относятся къ 1405 г. Съ этого года по 1509 г. они находились во владѣніи Руталта и Шулька и ихъ наслѣдниковъ. Въ XVI в. были довольно значительнымъ поселеніемъ и принадлежали Бонкамъ. Въ 1678 г. К. считались во владѣніи наслѣдниковъ Конашевскаго, Подольскаго судьи. Съ XVIII в. началось дробленіе имѣнія на больше и больше частей; въ настоящее время владѣльцевъ 11. Къ Кульчѣвещому приходу относится *Кульчѣвецкая-Слободка*, находящаяся возлѣ старой дороги изъ Каменца въ Китайгородъ; заселена въ 1789 г. Францискомъ Марковскимъ на Кульчѣвскихъ грунтахъ; въ началѣ XIX в. составляла съ К. одно цѣлое, а съ 1846 г. является, какъ отдѣльная осѣдлость; имѣетъ 27 дворовъ. Населенія прихода К. въ настоящее время 1600 душъ об. пола; большинство здѣсь—православные малороссы-крестьяне. Главное занятіе населенія—



хлѣбопашество. Церковь въ К. была въ XVI в. Въ 1702 г. она уже предана была уни. Въ 1738 г. построена нынѣ существующая Михайловская церковь, деревянная, трехкупольная, съ „опасанемъ“. На дверныхъ косякахъ ея имѣется надпись: „Во имя Отца и Сына и Св. Духа. Храмъ сей созданъ АУДИИ р. м-ца апр. Мастеръ Стефанъ Хамуличъ.“ Въ 1740 г. церковь имѣла 100 прихожанъ, въ 1759 г. 140. Старый иконостасъ сохраняется доселѣ. Церк. земли: усад. 2½ д., пах. 32 д. 1110 с. Помѣщенія для причта—съ 1895 г., новыя, построены на суммъ Енарх. Стр. Комитета. Народное училище М. Н. Ц. съ 1884 г.; школа грамоты для дѣвочекъ съ 1896 г.; школа грамоты въ К.-Слободѣ—съ 1895 г. въ ваемномъ домѣ.

545. **Маковъ** м., называвшееся прежде **Ступинцами**, расположено въ 15 вер. на с.-в. отъ г. Каменца, въ 2 в. на з. отъ м. Шатавы (ближ. почт. ст. при шоссе), на сѣверо-восточномъ склонѣ Медоборскихъ горъ, при рч. Батогѣ или Шатавкѣ, получающей начало на поляхъ Маковскихъ и Шатавскихъ, образующей воелѣ селенія пруды (нѣкоторые запущены, пересохли, мельницы при нихъ бездѣйствуютъ и разрушаются) и дальше впадающей въ рч. Мухну. Это—одна изъ красивѣйшихъ мѣстностей Подолія. Къ селенію и помѣщичьему дому съ садомъ, красиво обрисовывающимся на возвышенности издали, съ различныхъ сторонъ подходят дороги, обсаженные прекрасными аллеями изъ елей, тополей и каштановъ. Почва мѣстности частью черноземная, частью известково-глинистая, а больше глинистая, особенно на поляхъ крестьянскихъ. Климатъ вполне здоровый. Первое извѣстіе о М. (Ступинцахъ) относится къ 1482 г.; владѣльцами ихъ въ то время были Вихня и Клара изъ Нишеславъ. Отъ послѣдней С. перешли къ роду Гинковъ и затѣмъ къ Писецкимъ и Янмиарскимъ, которымъ принадлежали почти до конца XVI в. Въ 1597 г. ими владѣлъ Андрей Потоцкій. Черезъ лѣтъ 70 они переходятъ къ Станиславу Пухальскому, который продаетъ ихъ въ 1670 г. Юрію Володыменскому. Этотъ новый владѣлецъ, воинственный и энергичный, устроилъ въ С. крѣпостцу, мѣсто которой можно указать тамъ, гдѣ нынѣ помѣщичья усадьба; въ этой крѣпости онъ содержалъ венгерскую пѣхоту и складъ оружія. Послѣ взятія Каменца турками, все, что сохранялось въ крѣпости, было затоплено въ прудѣ. Съ 1704 г. С. переходятъ всецѣло къ роду Маковецкихъ. Въ 1746 г. Николай Маковецкій, червоногородскій мечникъ, назвалъ Ступинцы Маковомъ и тогда же выхлопоталъ привилей короля Августа III-го на право именоваться Макову мѣстечкомъ. Съ этого времени здѣсь стали собираться ярмарки, приносяшія значительный ущербъ Каменцу. Къ 1765 г. здѣсь поселилось много евреевъ, такъ что М. сдѣлался центромъ кагала. Со второй половины XVIII в. М. переходитъ къ Рациборовскимъ и имъ принадлежитъ по настоящее время. Въ первой четверти XIX ст. Адамъ Рациборовскій много способствовалъ украшенію М.; онъ-то построилъ дворецъ, завелъ садъ, оранжерею, насадилъ аллею вдоль дорогъ и т. д. Шатава и Маковъ были для него, по его словамъ, Варшава и Краковъ. Нынѣ числится въ М. православнаго населенія—827 м. и 837 жен. Все это—крестьяне-малороссы, которые занимаются хлѣбопашествомъ, но такъ какъ земельныя надѣлы нѣкоторыхъ ничтожны, у другихъ же ихъ совсѣмъ нѣтъ, то многіе ищутъ заработковъ на сторонѣ: уходятъ въ Бессарабію, занимаются рубкой лѣса въ окружающихъ М. лѣсахъ, возятъ дрова въ Каменецъ и т. п. Наряду съ православнымъ населеніемъ въ М. проживаетъ значительное количество евреевъ; есть и католики. Церковь въ М. въ первой половинѣ XVIII в. была Кресто-Воздвиженская, деревянная, построенная въ срубъ, неболь-



Каменецкій у: 2 окр.

шай. Въ 1748 г. она пришла въ полную ветхость, а потому тогда же заложена Городокскимъ деканомъ Иоанномъ Гловацкимъ и въ 1755 г. освящена новая деревянная церковь, объ одномъ куполѣ, „величественной структуры“, какъ говоритъ визита 1759 г. Въ 1876 г. окончена постройкою на средства прихожанъ съ пособіемъ отъ казны новая приходская церковь въ честь Воздвиженія Животворящаго Креста Господня, каменная, отъ трехъ куполахъ, вмѣстѣ съ колокольней. Иконостасъ въ церкви двухъ-ярусный, съ крестомъ наверху и съ двумя кіотами по бокамъ. Церк. земли: усад. 1 дес. 1494 саж., пах. 31 дес. 906 саж. и сѣн. 3 дес., — всего 36 дес. Причтовые дома—деревянные, исправлены помѣщикомъ въ 1884 г.; службы новыя. Церковная школа съ 1862 по 1884 годъ; съ 1884 года—народное училище М. Н. П.

546. **Мукша-Великая** с.—расположено въ 18 вер. на ю.-в. отъ г. Каменца (ближ. почтовая станція) и въ 20 вер. отъ ж.-д. ст. „Ларга“, на отломѣ берегу р. Дибетра, при впадении въ него рч. Мукши, въ мѣстности съ черноземной почвою и здоровымъ климатомъ. Названіе рч. Мукши является уже въ грамотѣ ки. Коріатовичей 1374 г., но поселеніе съ этимъ именемъ впервые является подъ 1460 г. въ перечнѣ поселеній, съ которыхъ разрѣшено было королямъ польскимъ взимать десятину въ пользу Каменецкаго бискупа. Въ XVI в. М., какъ поселеніе открытое для татарскихъ набѣговъ, не была значительна. Въ 1565—1583 гг. она принадлежала Ходимирской. Въ 1678 году считалась за Домбровскимъ и Коваковскимъ; Домбровскимъ принадлежала почти до конца XVIII ст. Въ 1790 г. является здѣсь нѣсколько владѣльцевъ; въ 1818 году ихъ 4; около 1830 г. Викентій Лѣневичъ скушаетъ всѣ части имѣнія. Нынѣ въ В.-М. Лѣневичамъ принадлежатъ 699 дес. земли, а крестьянскому обществу 499 д. Въ приходѣ В.-М. принадлежатъ деревня *Мукианская-Слобода*; она расположена при рч. Мукшѣ; основана около 1730 г. Близъ нея есть 2 пещеры, на разстояніи одна отъ другой въ  $\frac{1}{4}$  верста. Народъ утверждаетъ, что ближайшая къ деревнѣ пещера имѣетъ сообщеніе съ подземнымъ ходомъ, ведущимъ въ с. Устья (отъ Мукши 6 в.); въ пещеру ведетъ узенькій ходъ наподобіе арки. Входъ въ другую пещеру заваленъ камнями. На границѣ деревни съ полями с. Устья находится нѣсколько кургановъ весьма замѣтной величины. Земли М.-Сл. принадлежатъ Эвелинѣ Миншекъ (416 д.) и крестьянскому обществу (318 д. при 97 дворахъ). Населеніе прихода состоитъ изъ православныхъ крестьянъ-малороссовъ (въ 1898 г. 833 м. и 854 ж.), которые исключительно занимаются хлѣбопашествомъ. Наряду съ ними есть нѣсколько семействъ евреевъ и 2 сем. католиковъ. Объ Успенской церкви въ В.-М. извѣстно только съ первой половины XVIII в.; она была деревянная, весьма малая, убогая, устроенная изъ хвороста и обмазанная глиною снаружи и внутри; на крышѣ было три весьма низкихъ главы, двери церковныя на бѣгунахъ, съ деревяннымъ „засовомъ“. Подѣвчаники были деревянные, утварь „диновая“. Въ 1706 г. устроена была новая Успенская ц. изъ дубоваго рѣзнаго дерева, объ одномъ куполѣ. Въ 1801 г. она имѣла св. антиминсъ, освященный Иларіономъ, еп. Переяславскимъ. Надо полагать, возсоединена была съ православіемъ около 1795 г.; однако еще въ 1839 г. здѣсь было 42 униата. Въ 1802 г. построена нынѣ существующая Успенская каменная церковь, однокупольная, съ отдѣльной колокольней. Иконостасъ—трехъ-ярусный, не былъ поновляемъ. Въ селѣ, на усадьбѣ крестьянина Андрея Алексѣйчука, находится крестъ, который, по преданію, поставленъ здѣсь на мѣстѣ бывшей каплицы, а



можетъ быть и церкви; здѣсь же было иѣкогда и кладбище. Церковной земли: усад. 2 д., пах. 20 д. и при д. Тарасовкѣ: усад. 1 д., пах. 16 д.,—всего 39 дес. Дома для причта построены въ 1896 году. Церковно-приходская школа съ 1861 года, въ наемной иѣбѣ; школа грамоты въ С.-М. съ 1861 года въ собств. зданіи.

547. **Фурмановка** (также **Фурмановцы**) с. —расположено въ 8 в. на ю.-в. отъ г. Каменца (ближайшая почтовая станція), на горѣ, надъ глубокой долиною, по которой протекаетъ рч. Тернава, впадающая недалеко отъ Ф. въ Дибетръ. Народное преданіе говоритъ, что первоначально поселеніе было внизу, воалѣ рѣчки, и носило названіе Дамьянова-Яра, а затѣмъ одинъ изъ жителей, по прозвищу Фурманъ, перешелъ на жгтье вверхъ, и за нимъ послѣдовали его односельцы, а также жители сосѣдняго села Палютинецъ, и образовалось с. Фурмановка. Въ подтвержденіе того народъ указываетъ сады бывшего въ этомъ яру кладбища, гдѣ иныѣ иѣсколько крестьянскихъ хатъ. Это преданіе подтверждается отчасти и историческими данными: изъ актовъ видно, что въ XV в. село называлось „Окуниовъ“, а затѣмъ это названіе замѣняется „Фурмановкою“—по имени своего владѣльца Фурмана. Около 1530—1542 гг. Ф. представляла пустошь (очевидно, послѣ татарскаго разоренія); въ 1615 г. считалась королевскимъ имѣніемъ. Въ 1793 году Ф. присоединена къ казеннымъ имѣніямъ. Нынѣ на территоріи села 352 дес. состоянность Баговицко-Фурмановское лѣсничество; у крестьянъ—690 дес. При Ф. есть привокль, расположенный въ глубокой долинѣ рч. Тернавки, называемый *Дамьяновымъ-Яромъ* или *Фурмановской-Долиной* (21 дворъ). Кроме того, къ Фурмановскому приходу принадлежатъ: д. *Суржинцы* и поселокъ *Палютинцы*. Первые расположены при рч. Тернавкѣ и извѣстны со 2-й половины XVII в.; въ церковно-приходскомъ отношеніи до недавняго времени принадлежали къ церкви с. Казиня и только въ 1873 г. приписаны къ Фурмановской церкви. Въ Суржинцахъ есть старое заброшенное кладбище; говорятъ, что здѣсь когда-то была церковь, но документальныхъ данныхъ на это не имѣется. Палютинцы также при рч. Тернавкѣ, извѣстны отъ 1578 года. Населеніе Фурмановскаго прихода состоитъ изъ крестьянъ-малороссовъ православнаго исповѣданія (въ 1898 году ихъ было 413 м. и 415 ж.), которые занимаются хлѣбопашествомъ. Въ Ф. есть не мало малороссовъ, пришедшихъ сюда изъ Галиціи. Въ первой половинѣ XVIII в. до 1774 г. въ Ф. была церковь въ честь Св. Троицы, деревянная, о трехъ куполахъ, бѣдная, не имѣвшая даже своихъ книгъ богослужебныхъ. Новая церковь заложена лишь въ 1781 г., не смотря на крайнюю ветхость прежней, и освящена въ 1783 г. Китайгородскимъ деканомъ Іоанномъ Рожаловскимъ во имя свв. бесребренниковъ Космы и Даміана. Въ 1801 г. при этой церкви „въ видѣ маломъ и лѣпотою скудномъ“ имѣлся ангиміея, освященный еще въ 1760 году Гервасіемъ, еп. Переяславскимъ. Въ 1851 году была построена на счетъ казны новая, нынѣ существующая церковь Космо-Даміановская, деревянная, о трехъ куполахъ, съ отдѣльно стоящей колокольнею. Церк. земли: усад. въ 4-хъ смѣнахъ 4 д. 1344 с., пахат. въ 3-хъ смѣнахъ 30 л. и сѣнок. 2 д., а всего 36 д. 1344 с.; въ томъ числѣ неудобной подъ дорогами и рѣчкой 864 с. Причтовая помященія возведены въ 1897 г. на суммы позем. сбора. Церк.-прих. школа въ Ф. съ 1894 г.; преобразована изъ школы грамоты, издавна здѣсь существовавшей. Школа грамоты въ Суржинцахъ съ 1891 г.



548. **Чечельникъ** (раньше, въ XVII в. назывался иначе **Зеленые-Луки**) с.— находится въ 18 вер. на с.-в. отъ г. Каменца и въ 6 вер. на с.-з. отъ м. Шатавы. Село расположено на двухъ холмахъ, раздѣленныхъ рч. Мукшею, среди лѣсовъ, въ мѣстности съ глинистой или суглинистой почвою и здоровымъ климатомъ. Чечельникъ явился, надо полагать, въ первой половинѣ XVII в. на грунтахъ, принадлежавшихъ Ступинцамъ (Макову), и въ отношеніи землевадѣнія дѣлять судьбу ихъ: сначала владѣли Потоцкіе, затѣмъ непродолжительно Пухальскій, потомъ Юрій Володывевскій, а въ XVIII в.—Маковецкіе и, наконецъ, Рациборовскіе. Населеніе Ч. состоитъ изъ малороссовъ-крестьянъ православнаго исповѣданія (въ 1898 г. ихъ было 425 м. и 405 ж. п.), которые исключительно занимаются хлѣбопашествомъ и при малоземельномъ неурожайномъ надѣлѣ бѣдствуютъ въ экономическомъ отношеніи. Церковь въ Ч. въ 1740 г. была посвящена въ честь св. муч. Параскевы, устроена изъ негесаннаго дерева и въ то время пришла уже въ ветхость. Въ 1748 г. церковь была Вознесенская, также деревянная. Въ 1759 г., какъ указываетъ тогдашняя визита, Чечельницкая церковь была опять Параскевская; зданіе ея было деревянное, снаружи обѣлѣненное гашемъ, обѣ одномъ куполѣ; въ церкви не было приличныхъ облаченій и сосудовъ для совершенія литургій и потому визитаторъ того времени (1759 г.) запретилъ совершать въ ней богослуженіе и сдѣлать распоряженіе, чтобы прихожане ходили въ церковь соседняго села Вербки, пока Чечельницкая церковь не будетъ приведена въ приличный видъ. Въ 1777 г. въ Ч. была устроена новая церковь и освящена 6 апр. Смотрицкимъ деканомъ Николаемъ Стрѣльбицкимъ въ честь Вознесенія Господня, съ какимъ посвященіемъ эта церковь остается до настоящаго времени. Въ 1837 г. она значительно реставрирована, перемѣщенъ алтарь съ запада на востокъ, а въ 1861 г. опять ремонтирована и въ настоящее время представляетъ собою однокупольное деревянное зданіе на каменномъ основаніи. Внутренняя обстановка храма бѣдна: иконостасъ—старый, четырехъ-ярусный, столярной работы, прибрѣтенный изъ церкви с. Михайловки Ушицкаго у.; стѣны храма раскрашены и мѣстами увѣшаны иконами неискускаго письма, въ простыхъ деревянныхъ рамахъ. Церк. земли: усад. въ двухъ участкахъ 2 д., пах. 34 д.,—всего 36 д. Причтовые помѣщенія ветхи, построены въ 1868 г. Церк.-прих. школа съ 1876 г.; съ 1886 г. помѣщается въ общественномъ каменномъ зданіи.

549. **Шатава м.**—лежитъ въ 15 в. на с.-в. отъ г. Каменца, при почтово-посейной дорогѣ изъ г. Проскурова въ г. Каменецъ, при ручьѣ Шатавкѣ или Брейтавкѣ, или Батогѣ, непосредственно примыкаетъ къ м. Макову, называвшемуся прежде Ступинцами, почему и Шатава въ XVI в. иногда также носила такое названіе. Мѣстность, занятая Шатавою, представляетъ собою равнину, поднимающуюся постепенно къ ручью, протекающему по ея среднѣ. На одной части ея находится одна половина прихожанъ и собственно мѣстечко съ еврейскимъ населеніемъ (тутъ же и почтовое отдѣленіе), а на другой части—другая половина прихожанъ. Вблизи Ш. высится горы съ Медоборскими лѣсами. Климатъ мѣстности здоровый; почва—черноземная. Шатава всегда была мѣстечкомъ, хотя привилей на это получила въ 1750 г. Определеннаго свидѣнія о ней имѣются съ XVI в.; она часто мѣняла своихъ владѣльцевъ: Ляцкоронскіе въ XVI в., Станиславскіе въ XVII в., Потоцкіе въ XVII в., Юрій Володывевскій въ 1671—1672 гг., Маковецкіе въ XVIII в. и, наконецъ, Рациборовскіе съ половины XVIII в. до настоящаго времени—вотъ главнѣйшіе владѣтели



Шатавы. Съ XVII в. Ш. со стороны землевладѣнія дѣлила въ значительной мѣрѣ судьбу сосѣдняго съ ней м. Макова. Адамъ Рациборовскій старался сдѣлать Ш. большимъ мѣстечкомъ; построилъ большихъ домовъ, лавокъ и т. п. Нѣкоторыя изъ нихъ зданій остаются до сихъ поръ, а многія разрушились, такъ какъ Ш., будучи (прежде) въ глухомъ пунктѣ, не поднималась до степени значительнаго торговаго поселенія. Она оживилась нѣсколько лишь съ проведеніемъ въ нее шоссе въ 1892 г. Къ Шатавскому приходу принадлежитъ деревня *Гниловоды*.—поселеніе чиншевниковъ, при Проскуровско-Каменецкомъ шоссе, въ 5 в. отъ Ш. по направленію къ Душавцамъ, при истокахъ рч. Гниловодки, впадающей въ Тернаву. Это поселеніе упоминается уже въ актахъ 1598 г.; нынѣ здѣсь около 25 дворовъ. Народное преданіе утверждаетъ, что къ Шатавѣ примыкало некогда село Томашовка, нынѣ не существующее; морозная зима совершенно опустошила это селеніе, и теперь на мѣстѣ Т. стоятъ хаты на опушкѣ Гузинцаго лѣса, при старой почтовой дорогѣ. Населеніе Ш. прихода, за исключеніемъ 12 душъ мѣщанъ, состоитъ изъ крестьявъ-малороссовъ (въ 1898 г. ихъ было 680 м. и 663 ж.) православнаго исповѣданія, которые почти исключительно занимаются хлѣбопашествомъ и, за малостью и раздробленностью земельного надѣла, бѣдствуютъ въ экономическомъ отношеніи. Такъ же незавиденъ экономическій бытъ и проживающихъ въ мѣстечкѣ сироевъ: мѣстные ярмарки едва питаютъ ихъ. Церковь въ Ш. была еще въ XVI в. Въ XVIII в. первая церковь, о которой имѣются свѣдѣнія, была Успенская, построенная въ 1738 г. на средства бывшаго здѣсь священника Михаила Годынкевича и громады и освященная Каменецкимъ оффиціаломъ Рымбалюю. Она была деревянная, о трѣхъ куполахъ; находилась на юго-западной сторонѣ мѣстечка, за ручьемъ, при дорогѣ, ведущей въ Маковъ, и, какъ говоритъ преданіе, погибла отъ пожара. Теперь на мѣстѣ этой церкви находятся жилые крестьянскіе дома; у воротъ одного изъ нихъ на улицѣ стоитъ каменный крестъ, указывающій мѣсто бывшаго престола. Въ 1772 г. была заложена священникомъ с. Суирунковецъ Николаемъ Угрюмовичемъ новая церковь на новомъ мѣстѣ, также Успенская, деревянная, объ одномъ куполѣ. Около 1881 г. владѣлецъ Ш. Адамъ Рациборовскій началъ строить новую церковь безъ храмозданной грамоты, по собственному плану и вкусу. Постройка продолжалась около 8 лѣтъ и не была окончена, а между тѣмъ старая церковь пришла въ полную ветхость, такъ что съ 1834 по 1846 гг. Шатавскій приходъ былъ присоединенъ къ Маковскому. Наконецъ, въ 1862 г., когда къ Шатавской церкви былъ назначенъ священникомъ Коричъ, послѣдній настоялъ на томъ, чтобы довести до конца начатую постройку. Иконостасъ на первыхъ порахъ былъ устроенъ мѣстными плотниками, а иконы были писаны самимъ священникомъ. Это зданіе, приведенное затѣмъ въ порядокъ, представляетъ величественный большой храмъ: на кругломъ корнусѣ церкви возвышается круглый же большой куполъ съ высокимъ большимъ барабаномъ; наружныя стѣны храма изъ чистаго тесаннаго камня; готическая дверь—одна, съ западной стороны; оконъ въ нижвей стѣнѣ 10, изъ нихъ 9 готическихъ, а одно—круглое надъ входомъ; вверху въ барабанѣ также 10 оконъ готическихъ. Иконостасъ въ ней новый. Церк. земли: усад. 2 д. 1780 с. и пах. 33 д. 620 с. Домъ священника построенъ въ 1862 г.; домъ псаломщика въ 1884 г.; обѣ постройки ветхи. Церк. школа съ 1867 г.; съ 1896 г. носитъ названіе церк.-приходской.



## 3-й благочиннической округъ.

550. **Армяне-Великіе с.**—расположено на двухъ косогорахъ и раздѣляется р. Смотричемъ на двѣ неравныя половины: большая часть села—на вост. сторону рѣки, а меньшая—на западной. Къ приходу А. принадлежатъ деревни: *Малые-Армяне*, отстоящіе отъ села въ 2-хъ вер. на ю.-в. и расположенные на двухъ небольшихъ холмахъ, дер. *Киселевка* въ 1 вер. отъ села, расположенная на ровной площади при р. Смотричѣ, дер. *Дубинка* въ 3-хъ вер. на с.-з. отъ села, расположенная на ровномъ мѣстѣ у дубоваго лѣса. Отъ губ. города приходъ находится въ 14 вер. на сѣв.; отъ почтовой станціи въ Шатавѣ въ 10 вер. Въ климатическомъ отношеніи мѣстность благоприятна для здоровья: вблизи—лѣса, а вдоль села протекаетъ рѣчка; окрестные холмы и возвышенности защищаютъ приходъ отъ дѣйствія суровыхъ явленій природы. Народонаселеніе прихода состоитъ изъ крестьянъ и мѣщанъ православнаго исповѣданія (м. 1223 и ж. 1199) и католиковъ (м. 264, ж. 262). Главное занятіе—хлѣбопашество; нѣкоторые занимаются сапожничествомъ, столярствомъ и плотничествомъ, а въ д. Киселевкѣ многіе занимаются торговлею свиньями. Почва—черноземная, хорошей урожайности. Основаніе села выходцами Арменіи нѣкоторые относятъ къ XIII в., но документально с. Армяне становится извѣстнымъ съ конца XV в. Съ половины XVI в. Армяне принадлежали Радецкимъ. Въ началѣ XVII в. Мартинъ Радецкій, будучи бездѣтнымъ, подарилъ А. Каменецкимъ іезуитамъ съ условіемъ, чтобы на доходы съ имѣнія они содержали при своемъ клишторѣ конвиктъ для шляхетскихъ дѣтей. По упраздненіи іезуитскаго ордена (1773 г.), А. поступили въ вѣдѣніе эдукационной комиссіи, которая въ 1774 г. продала это имѣніе Іосифу Мержеевскому съ тѣмъ, чтобы онъ улачивалъ опредѣленный процентъ съ оффиціальной суммы въ пользу эдукационнаго капитала. Около 1800 г. Армяне перешли, на условіи павты въ казну опредѣленнаго процента съ оффиціальной суммы, къ Борковскому, въ 1856 г.—къ Александру Садовскому, а въ 1873 г.—къ Теодору Казиміру; въ настоящее время большая часть земли принадлежитъ Владиміру Казиміру (2260 д.). Первая церковь была построена въ с. В.-Армянахъ въ 1644 г. въ честь Успенія Божіей Матери. Эта церковь была деревянная, трехъугольная, хорошей архитектуры; находилась она на теперешней усадьбѣ священника, гдѣ и въ настоящее время лежатъ большіе обтесанные камни и находится надгробный каменный крестъ, стоявшій, по преданію, съ правой стороны при входѣ въ церковь. Въ 1754 г. церковь была отремонтирована и вновь освящена Стефаномъ Бѣлявскимъ, Смотричскимъ деканомъ. Въ 1780 г. униаты-прихожане съ мѣстнымъ свещ. Григоріемъ Зелинскимъ приступили къ постройкѣ новаго каменнаго храма. Эта церковь была окончена постройкою и освящена униатскимъ епископомъ Петромъ Бѣлявскимъ въ 1789 г. въ честь Успенія Пресв. Богородицы, существуетъ и теперь. Около 1840 г. она дала трещины въ стѣнахъ и въ сводѣ, почему въ 1873 г. стѣны были скрѣплены сверху четырьмя желѣзными связями. Въ 1895 г. была начата постройка каменной колокольни, оконченная въ 1896 г. Иконостасъ въ церкви четырехъ-ярусный, старый. Въ приписной деревнѣ Киселевкѣ до 1830 г. существовала Св.-Михайловская церковь. Въ первой половинѣ XVIII в. зданіе этой церкви было очень убогое, деревянное, крытое соломой, даже безъ креста на крышѣ. Въ 1751 г. было заложено новое зданіе для храма,



о трехъ куполахъ, освященное въ 1755 г. Около 1830 г. церковь въ К. была упразднена, а приходъ присоединенъ къ церкви А. На погостѣ упраздненной церкви теперь кладбище, а мѣсто бывшего престола покрыто каменнымъ помостомъ. Въ приходѣ пять школъ: въ с. Великихъ-Армянахъ одноклассное народное училище, открытое въ 1886 г., и женская школа грамоты, открытая въ 1897 г.; въ д. Кисилевѣ школа грамоты, открытая въ 1895 г.; въ д. Малыхъ-Армянахъ также школа грамоты съ 1895 г. и въ д. Дубинкѣ школа грамоты съ 1898 г. Церк. земл. усад. въ 5 мѣстахъ 3 д., пах. въ 1-й сѣнѣ 17 д. 1344 с., во 2-й 17 д. 1344 с., въ 3-й 17 д. 1344 с., въ 4-й 15 д. 876 с., въ 5-й 20 д. 773 с., а всего 91 д. 881 с. Дома у священника и церковно-служителей—каменные, построенные помещикомъ въ 1880 году.

551. **Бѣлая с.**—расположено на равнинѣ при рѣкѣ Батогѣ (или Тибрѣ), вдающейся въ Смотричъ, и окружено съ двухъ сторонъ большими скалистыми буграми, называемыми „толтрами“, составляющими отроги Карпатскихъ горъ. Отстоитъ отъ ближайшей почтовой станціи въ м. Ляндкорунѣ въ 6 в. Въ климатическомъ отношеніи мѣстность сухая и здоровая. Народонаселеніе состоитъ главнымъ образомъ изъ малороссовъ православнаго исповѣданія (м. 874 и ж. 775), небольшого числа католиковъ (м. 35 и ж. 49) и евреевъ (м. 12 и ж. 11); занимается главнымъ образомъ хлѣбопашествомъ, но есть и ремесленники: ткачи, столяры, плотники и даже музыканты, играющіе на свадьбахъ и другихъ празднествахъ въ соседнихъ селахъ. Почва—черноземная и отчасти суглинокъ, средней и хорошей урожайности. По народному сказанію, село первоначально было расположено восточнѣе, ближе къ с. Карачковцамъ, на урочищѣ, теперь называемомъ „Старая-Бѣла“; тамъ и нынѣ указываютъ камень въ видѣ плиты, на мѣстѣ котораго была будто бы нѣкогда церковь. Название „Бѣлая“ народъ объясняетъ тѣмъ, что находящеяся востѣ села холмы („толтры“)—бѣлаго цвѣта, тогда какъ востѣ соседняго с. Морной „толтры“ имѣютъ черный, мрачный видъ. Съ XV в. Бѣлая принадлежала къ королевскимъ имѣніямъ и въ XVI в. была значительнымъ поселеніемъ, чрезъ которое проходила большая дорога изъ м. Смотрича въ Каменецъ, известная подъ именемъ „Крыжоваго шляха“. Въ концѣ XVIII в. Императрица Екатерина подарила за воинскія заслуги В. статскому совѣтнику Карлу Глембоцкому, по смерти котораго вѣленіе было раздѣлено между его сыновьями, отъ которыхъ часть имѣнія перешла къ другимъ владѣльцамъ. Церковь въ Бѣлой была уже въ XVI в., какъ можно заключить на основаніи упоминанія въ налоговыхъ спискахъ 1578 и 1583 гг. о священникѣ Б. Въ 1739 г. на мѣстѣ предѣ тѣмъ сгорѣвшей церкви была въ селѣ Св.-Георгиевская униатская церковь, неизвѣстно когда построенная. Эта церковь была деревянная, трехкупольная. Въ 1791 г. была устроена каменная колокольня. Въ 1812 г. въ день Свѣтлаго Воскресенія Христова храмъ этотъ сгорѣлъ, а сохранилась только каменная, стоявшая отдѣльно колокольня; сгорѣла тогда и вся церковная утварь, за исключеніемъ наирестольнаго евангелія, существующаго и доселѣ, надписи на которомъ свидѣтельствуетъ, что нынѣ существующая церковь начата постройкою въ 1815 г., а окончена въ 1816 г. Эта небольшая каменная съ одной главою церковь была пристроена къ каменной колокольнѣ, сохранившейся послѣ пожара. Около 1848 г. зданіе церкви дало трещины въ стѣнахъ и потолкѣ, почему было укрѣплено и отремонтировано по плану архитектора Агеева. Въ 1877 г. церковь была снова отремонтирована, такъ какъ въ 1869 г. разрушилась южная при-



стройка и въ ней потолокъ; зданіе было опять укрѣждено желѣзными связями, устроено два новыхъ купола на церкви и колокольнѣ, сдѣланы новыя окна. Въ 1890 г. были заново устроены сѣверный придѣлъ взамятъ стараго, устроены хоры, вставленъ новый иконостасъ (живопись Новодворскаго) и церкви росписана внутри. Но спустя года четыре послѣ этого въ церкви въ разныхъ мѣстахъ появились значительныя трещины. Послѣ двукратнаго осмотра церкви епархіальнымъ архитекторомъ въ 1895 и 1897 г., были произведены снова ремонтъ церкви: вся церковь кругомъ была стянута желѣзомъ и трещины заделаны цементомъ. Изъ священниковъ выдающимся былъ Аванасій Баревичъ (съ 1850 по 1887 гг.), пастыръ энергичный, оставившій среди прихожанъ добрую память какъ своею учительностью, такъ и плодотворною долготѣною дѣятельностью на пользу церкви и прихода. Церк. земли: усад. 2 д. 76 с., пах. 47 д. 912½ с., сѣнок. 4 д. 1400 с., лѣса 2 д. 1744 с. и пасѣки 400 с., а всего 56 д. 2132½ с. Дома для причта церковные, деревянные, заново устроенные въ 1890 г. на суммы позем. сбора. Церк.-приходская школа въ приходѣ открыта въ 1877 г. и съ 1890 г. помѣщается въ собственномъ зданіи.

552. **Думановъ с.** — расположено на нѣсколько возвышенной равнинѣ при рч. Смотрячѣ; отъ губернскаго города отстоитъ въ 16 в. на сѣв., отъ ближайшей почтовой станціи въ с. Нѣгинѣ въ 4 в. Мѣстность въ климатическомъ отношеніи, благодаря возвышенному мѣстоположенію, близости лѣса, рѣки и холмовъ, для здоровья благоприятная. Народонаселеніе состоитъ изъ малороссовъ православнаго исповѣданія (м. 833 и ж. 854), католиковъ (м. 136 и ж. 133) и небольшого числа евреевъ (м. 19 и ж. 17). Почва — черноземная, урожайная. Въ историческихъ документахъ Думановъ встрѣчается подъ 1412 г. Во время польскаго господства онъ принадлежалъ къ Каменецкому староству, а затѣмъ присоединенъ къ Государственнымъ имуществамъ. Около 1865 г. изъ казенныхъ земель была выдѣлена ферма и подарена Правительствомъ бар. Майделю, и въ настоящее время частью земли здѣсь (211 д.) владѣть бар. Георгій Авр. Майдель. Св.-Покровская церковь въ Думановѣ до 1744 г. была деревянная, убогая, крытая соломой, съ обыкновеннымъ потолокомъ. Въ 1744 г. была построена на средства прихожанъ тоже деревянная, трехкупольная церковь, просуществовавшая до 1875 года. Къ постройкѣ нынѣ существующей Св.-Покровской церкви было приступлено на средства казны въ 1860 г., и освящена она была въ 1865 г. Эта церковь — деревянная, однокупольная, небольшая: длина съ алтарной частью и притворомъ 7½ саж., а ширина средней части храма 12½ арш.; ограда вокругъ церкви каменная, построенная на средства прихожанъ въ 1872 г. Колокольня деревянная, на каменномъ основаніи, существуетъ отдѣльно отъ церкви; построена на средства прихожанъ въ 1876 году. Церк.-приходская школа существовала съ 1850 г., но затѣмъ заглохла и воцановлена въ 1871 году. Церк. земли: усад. 1 д. 1416 с., пах. 40 д., а всего 41 д. 1416 с. Дома для причта — общественные, построенные на церковной землѣ, ветхіе.

553. **Жерде с.** — расположено на равнинѣ, у почтовой дороги изъ Каменца въ Гусятинѣ, и находится въ 18 в. отъ губернскаго города къ с.-в. Мѣстность въ климатическомъ отношеніи здоровая; чувствуется только недостатокъ рѣки и лѣса вблизи. Народонаселеніе состоитъ исключительно изъ малороссовъ православнаго исповѣданія (м. 973, ж. 990) и главнымъ образомъ занимается хлѣбо-



нашествіемъ, но есть среди него и ремесленники: сапожники, плотники, каменщики, ткачи и кузнецы. Почва—черноземная, при надлежащей обработкѣ дающая хорошій урожай. Въ началѣ нынѣшняго столѣтія часть села, называемая и теперь „Мазуровкою“, составляла отдѣльное поселеніе, которое называлось также Жердецкой-Слободкой. Въ налоговыхъ спискахъ XVI в. село Ж. встрѣчается только подъ 1578 г.,—и тогда часть села принадлежала Ячимирскому, а другая Грубскимъ и было разорено татарами; въ 1661 году село снова стояло опустошеннымъ. Въ 1678 г. село числилось за Юріемъ Володыевскимъ и Матвѣемъ Стефановскимъ вмѣстѣ съ наслѣдниками Анибала, а въ прошломъ вѣкѣ принадлежало Мержеевскимъ (1733—1759 гг.) и Малаховскимъ (1791 г.). Въ 1818 г. было раздроблено; зѣмль большая половина Жердя въ 1826 г. перешла къ Даровскимъ, и наслѣдникамъ ихъ принадлежитъ до сихъ поръ. Около 1731 г. была построена въ Ж. первая церковь, о которой упоминаютъ визиты прошлаго вѣка. Эта церковь во имя св. Архангела Михаила была деревянная, трехкупольная. Въ 1787 г. была заложена новая Св.-Михайловская деревянная, о трехъ восьмигранныхъ куполахъ церковь. Нынѣ же существующая въ селѣ церковь въ честь свв. равноапостольныхъ Кирилла и Меодія начата постройкою въ 1853 г. не на прежнемъ мѣстѣ, а на новомъ, возлѣ почтовой дороги, и освящена въ 1866 г. преосв. Леонтіемъ. Эта церковь—каменная, однокупольная, крытая жезтью; стоимость постройки около 9000 руб. Колокольная устроена вмѣстѣ съ церковью при ней; эта колокольная въ 1868 г. была перестроена на средства казны въ количествѣ 2800 руб. Иконостасъ въ церкви однорусный. Изъ священниковъ выдающимся, по своей долготѣлней и многоладной дѣятельности на пользу прихода былъ прот. Александръ Кожуховскій (съ 1851 по 1898 г.). Церк. земли: усад. 2 д. 825 с., пах. въ 4-хъ участкахъ 36 д. 290 с., а всего 38 д. 1115 с. Домъ для священника—новый каменный, а для псаломщика—новый деревянный, устроенъ въ 1897—1898 гг. Церк.-прих. школа открыта въ 1862 г.; въ 1891 г. устроено для нея новое обширное кирпичное зданіе.

554. **Залуче с.**—расположено на лѣвомъ берегу Смотрича, на покатой, весьма живописной мѣстности; отъ губернскаго города отстоитъ въ 21 вер., отъ ближ. почт. станціи въ с. Нѣгинѣ въ 3-хъ вер. Мѣстность, окруженная съ одной стороны лѣсомъ, а съ другой—глубокою долиною рч. Смотрича, въ климатическомъ отношеніи вполне благоприятна для здоровья; только, при отсутствіи въ селѣ колодезей, чувствуютъ недостатокъ родниковой воды, и народонаселеніе принуждено пользоваться рѣчною водою, что не всегда благоприятно отзывается на здоровьи. Народонаселеніе состоитъ изъ малороссовъ православнаго исповѣданія (м. 623, ж. 587), католиковъ (м. 80, ж. 118) и небольшого числа евреевъ (м. 16, ж. 14). Главное занятіе—хлѣбопашество, но кромѣ того народонаселеніе, по недостатку земли, занимается отхожими промыслами и ремеслами—плотничествомъ, ложкою камня и производствомъ каменныхъ работъ. Почва частью черноземная, частью глинистая и суглинистая, дающая хорошіе урожаи. Въ XVI в. и раньше село называлось Лучниковцами, или Лучниковичами. Народное преданіе гласитъ, что нѣкогда, до татарскихъ набѣговъ, село находилось на другомъ мѣстѣ, на ю.-з. отъ теперешняго поселенія, на правомъ берегу Смотрича. Подъ именемъ Лучниковецъ поселеніе выступаетъ въ налоговыхъ реестрахъ 1530 и 1542 гг., а впоследствии появляется названіе и Залуча совмѣстно съ Лучниковцами. Въ 1543 г. поселеніе



принадлежало Аннѣ Домаратовнѣ Радецкой наследственно. Въ 1567 г. Анна Радецкая, вдова Матвѣя Радецкаго, съ разрѣшенія короля Сигизмунда Августа, подарила половину своего имѣнія въ Залучѣ Каменецкой кафедральной капитулѣ на содержаніе ксендза при вновь устроенномъ ею въ кафедральномъ костелѣ алтарѣ въ честь Св. Троицы. Въ 1573 г. Елизавета изъ Лычковецъ, жена Ивана Добромирскаго, продала свою часть въ Залучѣ, или Лучниковцахъ, Станиславу Сроичицкому, а въ 1574 г. тотъ же Сроичицкій приобрѣлъ въ Залучѣ часть Софіи изъ Лычковецъ, жены Мартина Кашиновскаго, и въ 1577 г. часть Констанціи изъ Лычк., жены Станислава Сухарабскаго. Часть Сроичицкаго перешла затѣмъ къ Ивану Радецкому, а этотъ около 1627 г. завѣщавъ свое имѣніе Каменецкимъ іезуитамъ. Послѣ закрытія іезуитскаго кляштора въ Каменцѣ (1773 г.), іезуитская часть составила фондусъ эдукаціонной комиссіи, затѣмъ досталась Обрембскому съ обязательствомъ уплачивать опредѣленный процентъ съ оцѣночной суммы; у его наследниковъ купилъ Крыжановскій. Другая капитульная часть Залуча поступила въ казну при присоединеніи Подолія къ Россіи, затѣмъ была подарена Браицкой; дочь ея Воронцова продала Сарненскому, а потомъ эта часть перешла къ Писаревскимъ и Рафаловичу. И доселѣ село дѣлится на двѣ неравныя части: одна называется „капитульною“, а другая, принадлежащая въ настоящее время помѣщику Крыжановскому, называется „іезуитскою“. Въ окрестностяхъ села находятся знаменитыя Залучскія или Черненскія пещеры. Въ началѣ XVIII в. с. Залуче было приписанъ къ приходу м. Черча; въ среднѣмъ этого столѣтія оно сдѣлалось самостоятельнымъ, но въ 1870 г., при преосв. Леонтіи, с. Залуче было присоединено къ приходу м. Черча и снова сдѣлано самостоятельнымъ приходомъ въ 1895 г. Уже въ XVI в. въ Залучѣ была церковь; около 1738 г. на средства прихожанъ построена нынѣ существующая церковь въ честь св. великомуч. Димитрія Солунскаго. Этотъ храмъ—деревянный, крытый жезью, съ каменною при ней колокольнею. Въ теченіе своего долгаго существованія храмъ подвергался различнымъ перемѣнамъ: первоначально онъ былъ трехкупольный, но въ 30 годахъ нынѣшняго столѣтія два боковыхъ купола были снесены, а остался одинъ только средній; въ 1872 г. храмъ былъ капитально отремонтированъ какъ снаружи, такъ и внутри. Иконостасъ—трехъ-ярусный, старинной живописи, неоднократно поновлявшійся. Церк. земли: усад. 1 д. 870 с., нах. 33 д. 275 с., сѣнок. 1 д. 1255 с., а всего 86 д. Домъ для священника—деревянный, построенъ на церковной землѣ на средства мѣстнаго помѣщика и прихожанъ около 1866—1870 гг.; для псаломщика дома и хозяйственныхъ построекъ нѣтъ. Церк.-прих. школа въ приходѣ съ 1871 года, и съ 1896 года помѣщается въ собственномъ каменномъ зданіи.

555. **Карачковцы** с.—расположено на лѣвомъ берегу рч. Смотрича, на широкомъ полуостровѣ съ узкимъ перешейкомъ, образуемомъ извилинами рѣчки; отъ ближайшей почтовой станціи въ с. Нѣгинѣ въ 10 в. Мѣстность гористая, обильная водою, окружена лѣсами и въ климатическомъ отношеніи здоровая. Народонаселеніе состоитъ почти исключительно изъ малороссовъ православнаго исповѣданія (м. 399, ж. 364), за исключеніемъ небольшого числа католиковъ (м. 4, ж. 14). Главное занятіе—хлѣбопашество, но есть и ремесленники: ткачи, плотники, сапожники, каменщики и музыканты. Почва—суглинисто-песчаная, а частью черноземная и каменистая, средней урожайности. Можно полагать, что К. было насе-



леннымъ пунктомъ, еще въ глубокой древности, такъ какъ здѣсь откапываютъ въ значительномъ количествѣ каменные орудія, сохранилось много кургановъ и есть пещера на правомъ берегу Смотрича, входъ въ которую теперь заваленъ обваломъ скалы. По народному преданію, на мѣстѣ К. некогда былъ столичный городъ, разрушенный Солодихъ Бунакомъ, а въ той пещерѣ разбойникъ Бойгъ скрывалъ свои несмѣтные богатства. Историческія свѣдѣнія о К. есть только съ половины XVI в.; тогда они вмѣстѣ съ сѣдной Цыковой входили въ составъ королевскихъ имѣній. Съ половины XVII в. К. вмѣстѣ съ Цыковой образовали особое староство. Въ началѣ XIX столѣтія К. были въ пожизненномъ владѣніи Малаховской, а послѣ ея смерти (1817 г.), въслѣдствіе Высочайшаго указа отъ 25 апр. 1808 г., даны ст. сов. Анненскому и, наконецъ, въ 1830 г. присоединены къ Государственнымъ имуществамъ. Въ 1726 г. на мѣстѣ прежде бывшей церкви, разрушенной нашествіемъ какихъ-то неприятелей, по свидѣтельству визиты, была устроена новая деревянная однокупольная церковь въ честь Живоначальной Троицы на средства прихожанъ при пособіи отъ экономіи. Но эта церковь въ половинѣ XVIII в. сильно обветшала, почему въ 1853 г. на средства казны была устроена новая имѣ существующая Св.-Троицкая церковь съ благословенія преосвящ. Евсевія, а изъ старой церкви устроена деревянная колокольня. Эта церковь—деревянная, съ каменной оградой. Иконостасъ въ ней одноярусный, обновленный въ 1891 г. на средства мѣстнаго священника К. Червинскаго. Церк. земли: усад. 3 д. 2016 с., пах. 36 д., а всего 39 д. 2016 с. Домъ для священника ветхій, построенный въ 1857 г., а остальные постройки какъ для священника, такъ и для псаломщика устроены въ 1889 в. на средства земскихъ сборовъ. Церк.-прих. школа существуетъ въ селѣ съ 1892 г., а съ 1897 года помѣщается въ нарочито для нея устроенномъ каменномъ зданіи.

**556. Криничане с.**—расположено на двухъ косогорахъ, раздѣленныхъ ручьемъ, впадающимъ въ р. Смотричъ, и находится въ 3-хъ вер. отъ м. Смотрича. Въ климатическомъ отношеніи мѣстность не совсѣмъ благоприятна для здоровья, такъ какъ многія сырыя мѣста въ селѣ не высыхаютъ въ теченіе цѣлаго года и своими испареніями способствуютъ (особенно осенью и весной) появленію болѣзней: лихорадки, горячки, дифтерита и др. къ приходу К. принадлежать двѣ деревни: *Смотричска* на ю.-в. отъ К. и *Рыбницы* при р. Смотричѣ. Народонаселеніе прихода состоитъ изъ малороссовъ православнаго исповѣданія (м. 513, ж. 579), католиковъ (м. 202, ж. 210) и небольшого числа евреевъ (м. 12, ж. 18). Главное занятіе—хлѣбопашество, нѣкоторые же занимаются сапожничествомъ и плотничествомъ. Почва частью глинистая, частью черноземная; глинистая почва даетъ средніе урожаи, а черноземная хорошіе. Криничане, или Керичане, получили, по преданію, свое названіе отъ изобилія въ селѣ колодцевъ (жерницъ). Основаніе села можно отнести къ 1557 г., такъ какъ въ люстраціи королевскихъ имѣній 1565 г. указывается, что это село недавно заселилъ Каелеръ Вильковскій въ дѣсу, „на сыромъ корнѣ“, и что нѣкоторые изъ поселившихся здѣсь крестьянъ уже тогда сидѣли 8 дѣтъ. Въ 1614 и 1615 гг. Криничане, принадлежавшіе Скальскому староству, были опустошены татарами; затѣмъ были присоединены къ Смотричскому староству и вмѣстѣ съ нимъ перешли въ собственность къ Теодору Потоцкому, а отъ него къ другимъ лицамъ. Смотричска образовалась, по преданію, изъ выселенцевъ м. Смотрича и явилась на грунтахъ Смотрическаго староства,



върогтно, въ началѣ XVIII вѣка; въ томъ же вѣкѣ явились и Рѣшницы Смотричскіе или Рѣшинская - Слободка. Въ XVIII вѣкѣ въ К. существовала униатская церковь въ честь Воздвиженія св. Креста, построенная въ 1733 г. Криничанскимъ старостомъ Иваномъ Талыфусомъ и священникомъ Романомъ Цурыкомъ, съ разрѣшенія Захаревскаго, Каменецкаго оффиціала, и освященная въ 1753 г. Эта церковь была деревянная, о трехъ низкихъ четырехгранныхъ куполахъ. Но уже въ 1790 г. церковь пришла въ ветхость, стѣны во многихъ мѣстахъ погнили, почему были обмазаны глиною; а въ 1820 г. на средству и стараніемъ прихожанъ была построена нынѣ существующая каменная Рождество-Богородичная церковь съ деревянною колокольнею при ней, но окончена совершенно достройкою эта церковь гориздо поздѣе, такъ какъ при ревизіи прот. І. Скворцова въ 1831 г. церковь была окончена только вчернѣ и иконостаса еще не было. Въ 1877 г., такъ какъ въ зданіи церкви сдѣлались трещины, произведенъ былъ значительный ремонтъ ея: стѣны стянута деревянными балками, передѣлана крыша, устроены новый одвоюрисный иконостасъ. Въ ней на горнемъ мѣстѣ находится икона Божіей Матери, имѣющая сходство по изображенію съ Ченстоховской Божіей Матерью и почитаемая народомъ за чудотворную. По преданію, эта икона перенесена въ Криничанскую церковь изъ бывшей въ д. Смотричевкѣ церкви. Въ десятую пятницу по Пасхѣ и въ день храмоваго праздника народъ стекается для поклоненія этой иконѣ. Деревня Смотричевка до 1826 г. составляла самостоятельный приходъ, и съ 1790 по 1820 г. с. Криничане было приписнымъ къ Смотричевкѣ. Бывшая въ Смотричевкѣ церковь въ честь Св. Живоначальной Троицы начата достройкою въ 1753 г. и освящена въ 1757 г. Она была деревянная, однокупольная. Въ 1790 г. церковь эта подверглась пожару, но сохранилась. Когда же въ Криничанхъ была построена новая церковь, а Смотричевская церковь, не возстановленная послѣ пожара, была упразднена (въ 1826 г.) и разобрана, то приходъ ея присоединенъ къ Криничанской церкви. Церк. земли: усад. 2 д. 1843 с., пах. 52 д. 849 с. и сѣнок. 2 д. 834 с., а всего 57 д. 126 с. Домъ для священника каменный, церковный, возстановленный послѣ пожара на суммы поземельнаго сбора въ 1898 г., а для псаломщика домъ деревянный, ветхій. Нынѣ школы въ приходѣ три: въ К. церк.-прих. школа открыта въ 1888 г. и съ 1891 г. помѣщается въ собственномъ зданіи; въ д. Смотричевкѣ школа грамоты открыта въ 1890 г. и съ 1895 г. помѣщается въ особомъ, для нея построенномъ зданіи; въ д. Рѣшницахъ также школа грамоты съ 1898 года.

557. **Лысогорка с.**—расположено на отлогимъ возвышенностямъ небольшихъ горъ; между этими возвышенностями, мѣстами по глубокимъ оврагамъ, протекаютъ ручейки, которые идѣль же у подошвы горъ стекаются въ одну рѣчку, впадающую въ Смотричь. Отъ почтовой станціи въ м. Тыной въ 3-хъ вер. Мѣстность въ климатическомъ отношеніи здоровая, такъ какъ она расположена на возвышенностяхъ и защищена съ с.-в. горами. Народонаселеніе состоитъ изъ малороссовъ православнаго исповѣданія (м. 643, ж. 645); занимается главнымъ образомъ хлѣбопашествомъ, а отчасти извозомъ. Почва частью черноземная, частью суглинистая, урожайности посредственной. Среди горъ, окружающихъ село, одна выдается своимъ холмистымъ видомъ; она—каменная, полукруглая, съ плоскостью въ нѣсколько саженей наверху и известна въ народѣ подъ именемъ „Лысой“; отъ нея получило свое названіе и село. По своему происхожденію, это село не старое; до половины



XVIII вѣка оно входило въ составъ Карабчевскихъ земель; около 1750 года приобрѣтено Мошинскимъ и чрезъ дочь его перешло къ гр. Шембекамъ. Еще болѣе поздняго происхожденія принисая къ Л. деревня *Калинки*, такъ какъ она не упоминается въ „Статистикѣ“ Марчинскаго 1820—1822 гг. По народному преданію, униатская Св.-Покровская церковь, построенная въ Л. въ 1728 г. на средства священника Проконія Березницкаго и прихожанъ, была первою церковью въ селѣ; она была деревянная, трехкупольная. Въ 1794 г. отъ сильнаго вѣтра упалъ средний куполъ церкви, но въ томъ же году, при стараніи священника Лука Шандеровскаго, зданіе храма было исправлено. Въ 1858 г. церковь эта сгорѣла, и вмѣстѣ съ тѣмъ сгорѣли и церковные документы. На мѣстѣ сгорѣвшей церкви, съ благословенія архіепа. Иринарха, усердіемъ тогдашняго мѣстнаго священника Іоанна Ковальскаго и на средства прихожанъ (ок. 6000 р.), а главнымъ образомъ двухъ изъ нихъ—Василія Радюка и Ивана Кушнера, была построена нынѣ существующая Св.-Покровская церковь. Эта церковь—каменная, однокупольная, безъ колокольни; волокола покрываются подъ навѣсомъ на погостѣ. Иконостасъ въ ней обновленъ въ 1890 г. Церк. земли: подъ церк. погостомъ 750 д., усад. 1 д. 2196 с., пах. 53 д. 140 с., сѣнок. 1440 с., а всего (за исключеніемъ земли подъ погостомъ) 55 д. 1376 с. Дома для причта—церковные, построены въ 1893—1898 гг. на средства позем. сбора. Церк.-прих. школа открыта въ 1887 г. и помѣщается въ собственномъ деревянномъ зданіи.

558. **Ляцкорунь** м.—расположено въ 26 вер. отъ Каменца, на Гусятинскомъ тракту, на ровномъ съ небольшими возвышеніями мѣстности при р. Жванцѣ, или Жванчикѣ, и ручьѣ Летавкѣ; а нѣсколько ниже Л. находится принисая къ нему деревня *Драгановка*. Мѣстность въ климатическомъ отношеніи сухая и благопріятная для здоровья. Народонаселеніе состоитъ изъ крестьянъ православнаго исповѣданія (м. 1446, ж. 1393), католиковъ (м. 84, ж. 88) и евреевъ (м. 649, ж. 658). Главное занятіе крестьянскаго населенія—хлѣбопашество, но нѣкоторые занимаются и ремеслами: сапожничествомъ, кушнирствомъ, убоемъ свиней для продажи и скучкою рогатаго скота и лошадей для перепродажи, а евреи занимаются торговлею и разными ремеслами. Почва—черноземная, средней урожайности. Свое теперешнее названіе село получило въ первой половинѣ прошлаго вѣка, когда имъ владѣли Ляцкоронскіе, выхлопотавшіе ему право мѣстечка съ ярмарками. Раньше же до XVIII в. на мѣстѣ Л. было село Ходыковцы, какое названіе встрѣчается уже въ документѣ 1493 г. Съ обращеніемъ населенія въ мѣстечко здѣсь появится много евреевъ; въ 1765 г. ихъ было здѣсь 609 д. обоюго пола, и вмѣстѣ съ тѣмъ мѣстечко стало центральнымъ мѣстомъ кагала. Деревня Драгановка прежде считалась предмѣстьемъ Л. и называлась также Заболотовкою; въ XVIII в. принадлежала Ляцкоронскимъ, а въ началѣ XIX в. имѣніе подѣлилось на части. Уже въ XVI в. въ Л. была церковь, такъ какъ подъ 1581 г. упоминается Ходыковский священникъ. Въ прошломъ же вѣкѣ въ Л. было двѣ униатскихъ церкви: Вознесенская въ самомъ мѣстечкѣ и Рождество-Богородичная въ предмѣстьи, нынѣ д. Драгановкѣ. О первой извѣстій ранѣе 1738 г. не сохранилось; въ 1738 г. была построена на средства прихожанъ и освящена Скальскимъ деканомъ Георгіемъ Демиковскимъ деревянная трехкупольная церковь, которая и существовала до постройки нынѣ существующей Св.-Вознесенской церкви. Эта послѣдняя начата постройкою въ 1845 г., по благословенію архіепа. Арсенія, на новомъ



мѣстѣ, среди крестьянскаго поселенія и окончена въ 1863 г., а колокольня, начатая постройкою вмѣстѣ съ церковью, окончена въ 1870 г.; церковь—каменная, съ каменною оградою, такою же колокольнею и деревянною сторожкой; строилась стараніемъ и издвигеніемъ священника Іоанна Левицкаго и прихожанъ. Иконостасъ въ ней трехъ-ярусный, обновленный въ 1892 г. Въ церкви хранится икона св. Николая въ серебряной ризѣ, на коей надпись: „Haec vestis facta anno 1771“; живопись на самой иконѣ подновлена. Въ д. Драгановкѣ существовала Рождество-Богородичная церковь до 1826 г. Эта деревянная трехкупольная церковь была построена стараніемъ свящ. Василя Лиховецкаго въ 1737 г., а въ 1826 г. была упразднена, и приходъ ея былъ присоединенъ къ Вознесенской церкви Л. Церковной земли: усад. 2 дес. 90 саж., пах. въ Л. въ 4-хъ смѣн. 44 дес. 747 саж., а въ Д. въ одной смѣнѣ 15 д. 1442 с., всего же 71 д. 2279 с. Домъ для священника деревянный, построенный въ 1886 г., а дома для церковнослужителей построены въ 1892 г. на суммы позем. сбора. Церк.-прих. школа открыта въ приходѣ въ 1884 году и помѣщается въ собственномъ деревянномъ домѣ.

559. **Нѣгинь с.**—расположено на низменности, при старой почтовой дорогѣ изъ Проскурова въ Каменецъ, въ 18 вер. отъ него. Чрезъ все село протекаетъ небольшой ручеекъ, берущій начало на Нѣгинскихъ же поляхъ и пополняемый другими ручейками, вытекающими изъ богатаго ключа; вода этого ключа издавна считается минеральною; на западной сторонѣ села тянется цѣль горъ, называемыхъ, по-мѣстному, „Толтрами“. Къ западу отъ села на утесистомъ берегу Смотрича находятся пещеры; недалеко отъ нихъ, у подножій „Толтры“ попадаются каменные орудія. Благодаря тому, что село со всѣхъ сторонъ окружено частью лѣсами, частью „Толтрами“, богато прекрасною ключевою водою, мѣстность его въ климатическомъ отношеніи весьма благоприятна для здоровья. Народонаселеніе состоитъ изъ крестьянъ, дворянъ, однодворцевъ и мѣщанъ православнаго исповѣданія (всего м. 687 и ж. 649), католиковъ (м. 26 и ж. 28) и евреевъ (м. 14 и ж. 16). Главное занятіе—хлѣбопашество. Почва—черноземная, хлѣбородная. Народное преданіе гласитъ, что мѣстность теперешняго села икогда была покрыта дремучими лѣсами, и первыми колонизаторами этой мѣстности были Лиховецкіе. При польскомъ господствѣ село принадлежало къ имѣніямъ Каменецкаго римско-католическаго епископа. Въ 1795 г. Нѣгинь была подарена Императрицею Екатериною графинѣ Браницкой и ею продана Сарвещкому, а затѣмъ послѣдовательно принадлежалъ Журавскому, Писаревской и Рафаловичу; въ настоящее же время принадлежит Государственному Банку. Уже въ XVI в. въ Нѣгинѣ была церковь, что видно изъ упоминанія о Нѣгинскомъ священникѣ въ налоговыхъ спискахъ 1566—1583 гг. Въ первой половинѣ прошлаго вѣка до 1742 г. въ Н. была убогая, безъ куполовъ, крытая соломою Рождество-Богородичная церковь. Нынѣ существующая Рождество-Богородичная церковь заложена базилианциномъ Госафатомъ Пруницкимъ, Каменецкимъ оффиціаломъ, и построена въ 1743 г. стараніемъ и на средства Лиховецкихъ, какъ о томъ свидѣтельствуетъ надпись на косякѣ дверей храма и народное преданіе. Церковь эта—деревянная, на каменномъ основаніи и первоначально была трехкупольною, но въ 50-хъ г. настоящаго столѣтія была передѣлана изъ трехкупольной въ однукупольную. Въ 70-хъ годахъ церковная крыша покрыта вмѣсто гонты желѣзомъ; желѣзомъ же облицована церковь вплоть до нижняго „опасаня“, покрытаго гонтою. До 70-хъ годовъ при



церкви находилась отдельно колокольня деревянная, но тогда, по ветхости, была разобрана, и въ настоящее время существуетъ звонница на четырехъ деревянныхъ столбахъ, крытая гонтою. Въ настоящее время собираются деньги на постройку новой церкви. Въ Игнесской церкви находится образъ Божіей Матери хорошаго западнаго письма; Пресвятая Дѣва стоитъ съ распущенными волосами на полумѣсяцѣ; въ рукахъ держитъ цвѣтокъ бѣлой лиліи; фонъ золоченый. Въ ризницѣ хранится нѣсколько отличныхъ старухъ съ шитьемъ ризъ. Иконостасъ въ церкви старинный, четырехъ-ярусный. Кромѣ приходской церкви, въ Игнѣ на кладбищѣ находится небольшая каменная, крытая желѣзомъ, церковь во имя Всѣхъ Святыхъ, построенная въ 1856 году бывш. здѣсь протоіереемъ Келестиномъ Дудолькевичемъ, и подъ поломъ этой церкви находится фамильный склепъ Дудолькевичей. Иконостасъ въ ней одноярусный; внутреннія украшенія очень бѣдны. Церковь эта имѣетъ капитала около 1000 руб., пожертвованныхъ Варварою Загорецкою, сестрою жены прот. Дудолькевича. До 1881 г. при этой церкви не было ни колокольни, ни колоколовъ, но въ этомъ году на часть капитала устроена звонница на четырехъ деревянныхъ столбахъ и приобретено три небольшихъ колокола. Церковной земли: усад. 1 д. 1130 с., пах. въ 1-й смѣстѣ 14 д. 600 с., во 2-й—16 д. 1200 с., въ 3-й—16 д. 1200 с., сѣнок. 1 д. 800 с., подъ пашенкомъ съ молодымъ лѣсомъ 1600 с., а всего 50 д. 2130 с. Домъ для священника деревянный, на каменномъ основаніи, построенъ въ 60-хъ годахъ прихожанами, а для псаломщика домъ построенъ въ 1886 г. на средства мѣстнаго землевладѣльца. Церк.-прих. школа существуетъ въ приходѣ съ 60-хъ годовъ, и съ 1895 г. помѣщается въ собственномъ новомъ зданіи. Съ 1887 по 1895 г. въ приходѣ, кромѣ того, существовала школа грамоты для дѣвочекъ, но, по отсутствію средствъ для содержанія, прекратила свое существованіе.

560. **Рудка с.** — расположено на измененной мѣстности между отлогостями косогоровъ и во всю длину раздѣляется небольшою рѣчкою Двоятинкою, впадающей въ Смотричъ, на двѣ половины, при чемъ огороды крестьянъ расположены по обѣимъ сторонамъ рѣчки. Отъ почтовой станціи въ м. Тынной въ 7 в. Мѣстность въ климатическомъ отношеніи въ общемъ здорова, но весной, вслѣдствіе изменнаго мѣстоположенія села, въ немъ образуется большая грязь съ вредными испареніями-способствующими появленію эпидемическихъ болѣзней. Народонаселеніе состоитъ изъ крестьянъ православнаго исповѣданія (м. 358, ж. 388) и католиковъ (м. 192, ж. 198). Главное занятіе—хлѣбопашество, а безземельные крестьяне частью занимаются отхожими промыслами, частью ремеслами (ткачествомъ, сапожничествомъ, плотничествомъ), а частью покупкою садовъ и продажей фруктовъ. Почва—черноземная, а на гористыхъ мѣстахъ—суглинистая. Нѣкогда село входило въ составъ Каменецкаго староства. Въ началѣ XVII в. оно было отдано Брацлавскому воеводѣ Якову Потоцкому вмѣстѣ съ м. Смотричемъ и др. въ пятидесятилѣтнюю безплатную „державу“, а съ 1768 г. оно дѣлается собственностью Потоцкихъ. Теперь имѣніе находится во владѣніи гр. Владиміра Потоцкаго (151 д.) и Думанскаго Ник. Ар. (1221 д. куплена у Потоцкаго въ 1892 г.). Около 1730 г. въ селѣ была построена церковь во имя св. Архангела Михаила вмѣсто стараго храма въ честь Пресв. Богородицы уніатскимъ священникомъ Иваномъ Корчинскимъ и освящена Каменецкимъ офиціаломъ Рымбаломъ. Эта существовавшая до самаго послѣдняго времени (до 1892 г.) церковь была трехкупольная, деревянная. Нынѣ существующій



въ селѣ Рождество-Богородичный храмъ начать постройкою, съ благословенія еп. Лустина, въ 1885 г., а освятить въ 1890 г. Этотъ храмъ—однокупольный, деревянный, съ такою же при немъ колокольнею. Иконостасъ—однорусный, византийско-русскаго стиля. Построена церковь на средства и стараніемъ прихожанъ и мѣстнаго священника Саввы Шафранскаго; стоимость постройки около 10.000 руб. Церк.-земл. усад. 1 д. 1506 с., нах. удобной 31 д. 300 с., неудоб. 3 д. 192 с., а всего 35 д. 1998 с. Домъ для священника деревянный на церковной землѣ, построенъ частью на средства прихожанъ, а частью на средства священника мѣстнаго; домъ для исадомщика новый, деревянный, построенъ въ 1898 г. на суммы по зем. сбору. Церк.-прих. школа въ приходѣ съ 1873 г., и съ 1890 г. помѣщается въ собствен. зданіи.

561. **Слободка-Смотричская** с.—расположено на возвышенности и отстоитъ отъ ближайшей почтовой станціи въ м. Смотричѣ въ 4-хъ вер. Къ селу приписаны деревни: *Марьяновка* въ 1½ вер. на с.-в. отъ села, *Новая-Гута* въ 3-хъ в. на ю.-в. и *Волкотрубы* востокъ Марьяновки, при рѣчкѣ Волкотрубкѣ. Мѣстность въ климатическомъ отношеніи не особенно благопріятна для здоровья; особенно жители села Сл.-Сж. терпятъ недостатокъ въ проточной водѣ, имѣютъ только 5 колодезь, дающихъ при засухахъ и сильныхъ морозахъ скудную воду и не удовлетворяющихъ населеніе, которое для стирки бѣлья и водопоя скота принуждено отправляться въ деревню Марьяновку. Народонаселеніе состоитъ изъ малороссовъ православнаго исповѣданія (м. 663, ж. 598) и небольшого числа католиковъ (м. 15, ж. 18); занимается исключительно хлѣбопашествомъ. Почва—глинистая, а мѣстами песчаная и черноземная, хорошей урожайности. Когда появилось село,—съ точностью указать нельзя. По преданію, нѣкогда на мѣстѣ Слободки или вблизи ея, въ одной верстѣ, находилось село Оклянь, разрушенное татарами, а впоследствии на этомъ старомъ пепелищѣ было основано теперешнее поселеніе. По историческимъ документамъ, село явилось не раньше начала XVIII в. среди лѣсовъ Смотричскаго староства и раздѣляло потому судьбу послѣдняго,—перешло изъ королевскаго владѣнія въ частное Потоцкихъ, а отъ нихъ въ 1855 г. путемъ покупки—къ Жельскому и, наконецъ, отъ Жельскихъ, въ качествѣ приданаго. Слободка перешла къ Садовскимъ. Въ XVIII же вѣкѣ и на земляхъ же Смотричскаго староства явилась и Марьяновка, которая перешла въ собственность Потоцкихъ, а затѣмъ вмѣстѣ съ Новой-Гутою и Волкотрубами—къ Душинымъ-Лабецкимъ. Новая-Гута сначала была, очевидно, стекляннмъ заводомъ, устроеннымъ въ Смотричскихъ лѣсахъ; доселѣ сохраняются остатки этого завода, и въ деревнѣ есть семейства съ фамиліей Склярусовъ. Наконецъ, Волкотрубы появились около 1750 г. какъ приселокъ Марьяновки. До половины XVIII в. въ Слоб. была убогая, деревянная, устроенная на средства прихожанъ Св.-Покровская церковь. Въ 1751 г. была заложена и чрезъ 8 лѣтъ освящена новая деревянная однокупольная Покровская церковь, въ началѣ XIX в. переименованная въ Св.-Георгиевскую и въ 1813 г. сгорѣвшая. Нынѣ же существующая Св.-Покровская церковь построена стараніемъ прихожанъ въ 1821 г.; эта церковь—однокупольная, каменная. Въ 1844—1845 гг. старый куполь былъ замѣненъ новымъ, который скоро однако далъ течь. Въ 1845 г. былъ составленъ проектъ перестройки церкви, но приведенъ въ исполненіе этотъ проектъ только въ 1881 г.; тогда же былъ переимѣненъ и иконостасъ. Сначала колокольня была отдѣльно отъ церкви, но въ 1894 г. на средства крестьянина Нико-



для Цурскаго была къ церкви пристроена новая каменная колокольня. Кроме того, въ приходѣ есть деревянная часовня, устроенная на средства прихожанъ въ память событія 17 окт. 1888 г. Церк. земли: усад. 2 д. 1100 с., пах. 35 д. 1780 с., сѣв. и лѣса 6 д., а всего 44 д. 480 с. Дома для пріята новые, построенные на суммы по зем. сбору. Въ приходѣ три школы: церк.-прих. школа въ Сл.-См. съ 1877 г. и школы грамоты—въ д. Марьяновкѣ съ 1891 г. и въ д. Новой-Гутѣ съ 1893 г.; помещаются въ наемныхъ зданіяхъ.

562. **Смотричъ** мѣст.—расположено при слияніи двухъ небольшихъ рѣчекъ Яромирки и Смотрича, на живописномъ полуостровѣ, окруженномъ долинами. Къ приходу м. Смотрича приписаны деревни: *Старая-Гута, Антоновка* и *Миховка*. Отъ губернскаго города приходъ отстоитъ въ 30 в. на сѣв. Низменное мѣстоположеніе прихода, окруженнаго рѣчками, дѣлаетъ его не вполне благоприятнымъ въ климатическомъ отношеніи для здоровья: весной и осенью не рѣдки эпидеміи. Народонаселеніе состоитъ изъ крестьянъ православнаго исповѣданія (м. 1481 и ж. 1465), католиковъ (м. 488 и ж. 531) и евреевъ (м. 868 и ж. 879). Крестьяне занимаютъ, главнымъ образомъ, хлѣбопашествомъ, а евреи—торговлею и ремеслами. Почва—каменистая, глинистая и песчаная; часто бываютъ неурожаи. Смотричъ—весьма древнее поселеніе. Литовско-русская лѣтопись (изд. Даниловичемъ и Поповымъ) говоритъ, что, когда послѣ побѣды Ольгерда надъ татарами при Сивей-Водѣ (около 1362 г.) явились въ Подолію Коріатовичи и начали „боронити“ Подольскую землю отъ татаръ. „напервей нашли себе тверзю на рече на Смотричи; тутъ нашъ себе нарядили городъ Смотричъ“. То же повториютъ лѣтописецъ Быховецъ, историкъ Стрыйковскій (XVI в.) и др. Думаютъ, что на первыхъ порахъ господства князей Коріатовичей въ Подоліи Смотричъ былъ столицей ея, и въ немъ жили эти князья—„господари Подольской земли“, пока первенство не перешло къ Каменцу; но, во всякомъ случаѣ, при Коріатовичахъ Смотричъ былъ административнымъ центромъ одного изъ пяти бывшихъ въ то время округовъ Подоліи (Каменецъ, Смотричъ, Скала, Червоногородъ и Бакота). Въ грамотѣ Юрія и Александра Коріатовичей Каменцу отъ 1374 г. упоминается Смотричскій воевода Олеско, а въ грамотѣ кн. Александра, выданной Смотричскимъ домниканамъ въ 1375 г., упоминается воевода Смотричскій Рогозко. Послѣ смерти трехъ Коріатовичей, когда четвертый князь Феодоръ, сдѣлавшись единственнымъ правителемъ Подоліи, оказалъ неповиновеніе князю литовскому Витовту, послѣдній силою добылъ Подольскіе города, въ томъ числѣ и Смотричъ, и поставилъ въ немъ своихъ старостъ. Затѣмъ Смотричъ раздѣлилъ судьбу другихъ западно-Подольскихъ городовъ того времени, т. е. Витовтъ за деньги переуступилъ эти Подольскіе города своему двоюродному брату, польскому королю Ягайлу, а этотъ далъ ихъ польскому вельможѣ Снытку Мельштинскому въ качествѣ дѣна. Послѣ смерти Снытка, западно-Подольскіе города, выкупленные у вдовы его, переданы были Ягайломъ литовскому князю Свидригайлу. Затѣмъ Подолія была силою отнята у Свидригайла Витовтомъ и Ягайломъ, и здѣсь сначала господствовалъ польскій король Ягайло, а потомъ литовскій великій князь Витовтъ. Во время литовско-польской войны, возникшей послѣ смерти Витовта, Смотричъ былъ за Польшею, и въ 1431 году его напрасно осаждалъ Свидригайло. По перемирію между Ягайломъ и Свидригайломъ въ 1431 г., Смотричъ оставленъ во владѣніи перваго. Послѣ этой борьбы Подолія въ 1434 году дѣлается польскою провинціею подъ именемъ



Подольскаго воеводства, и Смотричь до конца XV в. остается административнымъ центромъ одной изъ пяти волостей или округовъ Подольскаго воеводства, а въ 1448 году онъ получилъ нѣмецкое или магдебургское право. Въ концѣ XV в. С. былъ разоренъ татарами и потерялъ свое значеніе административнаго центра; къ концу XVI столѣтія городъ сталъ было нѣсколько подниматься, но около 1615 г. онъ снова былъ разоренъ татарами (въ то время С. былъ въ долгосрочной арендѣ у Якова Потоцкаго, которому въ 1610 г. король Сигизмундъ III далъ этотъ городъ съ нѣкоторыми селами); въ 1661 г. Смотричь опять былъ разоренъ. Въ XVIII в. Смотричь составлялъ особое староство, и Смотричскими старостами были: Иванъ Потоцкій, брацлавскій канцелярь (ум. въ 1729 г.), Андрей Малаховскій († 1744 г.) и Феодоръ Потоцкій, обмѣнявшій въ 1768 г., съ разрѣшеніи короля, свое имѣніе Яругу (ниже Могилева) на Смотричское староство. Около 1791 г. Смотричь былъ признанъ королевскимъ городомъ (данъ гербъ — изображение св. Георгія), а окрестныя пахатныя земли — собственностью города. Но скоро край былъ присоединенъ къ Россіи, и при происшедшихъ затѣмъ переимѣнахъ случилось такъ, что Смотричь остался за Потоцкими. Въ 1808 г. Смотричь былъ признанъ защитнымъ городомъ, хотя земли, бывшія раньше королевскими, старостинскими, остались во владѣніи Потоцкихъ. Въ 1810 г. мѣщане получили свое особое управленіе — магистратъ, который функционировалъ здѣсь около 25 л. Въ 1837 г. Смотричскій магистратъ упраздненъ, и мѣщане съ незначительными доходами своего города, переименованнаго въ мѣстечко, подчинены Каменецкой думѣ. Изъ памятниковъ старины здѣсь замѣчательны незначительныя остатки бывшего нѣкогда въ Смотричѣ замка и большой курганъ („могила“). Что касается приписныхъ деревень, то Старая-Гута, по всей вѣроятности, явилась въ началѣ XVIII в. въ лѣсахъ; названіе этого поселенія показываетъ, что это былъ первоначально стеклянцый заводъ. Къ тому же времени относится и проехожденіе Антоновки. Миховка же (или, по теперешнему народному названію, Миховка) принадлежала нѣкогда Смотричскому доминиканскому князю (мнхамъ — монахамъ), какъ данная этому князю еще въ 1375 г. ки. Коріатовичамъ. Въ 1833 г. Миховка вступила въ казну. Въ тарифахъ XVI в. упоминаются Смотричскіе священники: въ 1530 г. — Григорій, въ 1542 г. — Иванъ и въ 1565 г. — два священника, но нужно полагать, что церкви существовали здѣсь еще раньше. Изъ визиты прошлаго вѣка мы узнаемъ, что въ Смотричѣ было двѣ церкви — Николаевская и Успенская. Насколько извѣстно, первая Николаевская церковь была построена въ началѣ XVIII в. (1710 или 1718 г.) на средства прихожанъ, деревянная, трехкупольная; перестала существовать въ самомъ началѣ XIX в. Успенская церковь въ прошломъ вѣкѣ находилась на томъ же мѣстѣ, гдѣ и нынѣ стоитъ приходская церковь. Эта послѣдняя, насколько можно судить на основаніи историческихъ документовъ, по счету — третья, въ честь Успенія Пресв. Богородицы; первая, построенная на средства прихожанъ, просуществовала до 1745 г.; вторая, деревянная, была освящена въ 1746 г. и просуществовала до тридцатыхъ годовъ настоящаго столѣтія; сначала (1759 г.) она была трехкупольная, а затѣмъ (въ 1790 г.) двухкупольная (надъ алтаремъ купола не было, а потолокъ). Нынѣ существующая Св.-Успенская церковь построена въ 1831 г. стараніемъ прихожанъ и мѣтвяго священника Николая Стоиѣвича. Эта церковь — каменная, однокупольная, крестообразная (по плану). Въ 1870 г. на церкви перестроенъ куполь и устроенъ новый иконостасъ; въ 1886 г. церковь



внутри расписана священными изображеніями, а въ 1898 г. церковь расширена въ длину на 8 арш., сдѣланъ новый притворъ, сдѣлано двое дверей съ желѣзными навѣсами на четырехъ колоннахъ, перезолоченъ иконостасъ съ написаніемъ новыхъ иконъ, востранъ новый полъ, устроены хоры и вся церковь расписана священными изображеніями. При церкви деревянная колокольня, построенная изъ матеріала старой церкви въ 1833 г. Кроме этой, на кладбищѣ есть церковь въ честь Вѣхъ Святыхъ, построенная въ 1868 г. прот. Николаемъ Стоицѣвичемъ, который вождь церкви и похороненъ. Эта церковь—однокупольная, каменная, крестообразная. Строитель ея протоіерей Николай Стоицѣвичъ (1828—1875 гг.) оставилъ по себѣ у прихожанъ добрую память своею энергичною дѣятельностью на пользу церкви и прихода. Церк. земли: усад. 2 д., пах. 37 д., сѣнок. 2 д., а всего 41 д. Дома для причта церковные, деревянные, построены въ 1895 г. на суммы позем. сбора. Въ приходѣ существуетъ одна церк.-прих. школа и три школы грамотности: церк.-прих. школа сущ. въ м. Смотричѣ съ 1868 г. и съ 1892 г. помѣщается въ собственномъ аданіи; въ д. Старой-Гутѣ школа грамоты открыта въ 1893 г.; въ д. Антоновѣ школа грамоты съ 1894 г. и, наконецъ, въ 1898 г. открыта школа грамоты въ м. Смотричѣ.

563. **Стефановка с.**—расположено на равнинѣ, но къ рѣкѣ Баторъ или Тибръ, раздѣляющей село на двѣ половины и впадающей въ рч. Смотричъ, наклонно понижается. Отъ губернскаго города село отстоитъ на сѣв. въ 20 вер., а отъ ближайшей почтовой станціи въ м. Лицворувъ въ 6 вер. Мѣстность въ климатическомъ отношеніи не вполне благоприятна для здоровья, особенно по причинѣ отсутствія въ селѣ ключевой воды: во всемъ селѣ нѣтъ ни одного колодца. Народонаселеніе состоитъ изъ малороссовъ православнаго исповѣданія (м. 544 и ж. 525) и католиковъ (м. 89 и ж. 70). Главное занятіе—хлѣбопашество, а изъ ремеселъ—ткачество. Почва—черноземная и доброкачественная. Поселеніе было основано около 1716 г. на грунтахъ м. Черча, принадлежавшихъ Каменецкимъ бискупамъ, и названо, какъ полагаютъ, Стефановкою въ честь бискупа Стефана Рудивскаго. Часть Стефановки этотъ бискупъ назначилъ на содержаніе бискупскаго помѣщенія въ Каменцѣ, а другую—на содержаніе костела въ м. Черчѣ. Въ 1795 году бискупская часть, поступившая въ казну, была подарена Императрицей Екатериной II племянницѣ Потежнина Браницкой, а костельная земля частью поступила въ казну, а частью осталась за костеломъ до сихъ поръ; Браницкая же продала свою часть Беднарковскому, наследникамъ котораго эта часть принадлежитъ и въ настоящее время. Благодаря этому, село и до сихъ поръ сохранило раздѣленіе на казонную часть и помѣщичью и до недавняго времени каждая часть управлялась отдѣльно: у каждой части былъ свой староста, свой сотскій и т. д. Нынѣ существующая въ селѣ Св.-Нараскевская церковь построена около 1733 г. по свѣдѣтельству генеральной вицты 1759 г., и освящена въ 1752 г. Смотричскимъ деканомъ Стефаномъ Бѣлавскимъ. Первоначально эта церковь была трехкупольная, деревянная, съ такою же при ней колокольнею и крыта соломою (1739 г.), затѣмъ гонтою и, наконецъ (1871 г.) желѣзомъ; длина церкви—8<sup>3</sup>/<sub>4</sub> саж., а ширина 3<sup>1</sup>/<sub>4</sub> с. Въ 1842 г. церковь была перестроена на средства прихожанъ. Иконостасъ двухъ-ярусный, старинный. Въ 1896 году храмъ снаружи и внутри раскрашенъ масляными красками на средства прихожанъ и мѣтнаго священника. Вождь кладбища на мѣстѣ прежде бывшаго и свесеннаго креста устроена каменная, крытая жезью, маленькая часовенка



съ мѣстно чтимою иконою св. Николая Чудотворца. Церк. земли: усад. 2 дес., пах. 34 д. 888 с., а всего 36 д. 888 с. Дома для причта церковные, деревянные, — для священника построены въ 1874 г. на средства общества, а для псаломщика въ 1888 г. на суммы пожертв. сбора. Церк.-прих. школа открыта въ приходѣ около 1862 г. и помѣщается въ церковномъ домѣ, а въ 1898 г. открыта школа грамоты преимущественно для дѣвочекъ.

564. **Черна** с. — расположено на ровномъ мѣстѣ при рч. Батогѣ, или Тибрѣ, притокѣ Смотрича, и окружено холмами, известными подъ названіемъ „Толтръ“. Отъ ближайшей почт. ст. изъ м. Лицкорунѣ въ 6 в. Мѣстность въ климатическомъ отношеніи, благодаря близости лѣса, обилію ключевой воды и холмовъ, защищающихъ село отъ рѣзкихъ вѣтровъ, для здоровья благоприятна. Народонаселеніе состоитъ изъ малороссовъ православнаго исповѣданія (м. 1049 и ж. 1110) и католиковъ (м. 136 и ж. 135). Главное занятіе — земледѣліе, но многіе крестьяне занимаются отхожими промыслами и ремеслами. Почва — частью черноземная, частью известковая и песчаная, средней урожайности. Названіе свое поселеніе, говорятъ, получило будто отъ мрачнаго, какъ бы чернаго цвѣта окружающихъ село „Толтръ“. Но въ XV в. село это именовалось съ названіемъ „Черна“ и „Черна-Хуста“. По народному преданію, некогда на мѣстѣ нынѣшняго села было мѣстечко или даже городъ, называвшійся Черноокнинь, но затѣмъ онъ былъ разоренъ татарами и уцѣлѣвшіе жители его основали вблизи прежняго селища с. Черну. Указываютъ при этомъ, что прежнее поселеніе было въ двухъ верстахъ отъ теперешняго села, возлѣ мочаристой долины, называемой и нынѣ „Черна-Викнина“. Это народное преданіе подтверждается и историческими данными и документами, въ которыхъ съ XV по XVIII вв. село Черна или Черна упоминается вмѣстѣ съ Окниномъ, опустѣвшимъ селищемъ. Въ концѣ XV в. (1494 г.) „Черна“, какъ королевщина, принадлежала къ Смотричскому замку, но была вмѣстѣ съ Окниномъ опустѣвшимъ селомъ. Въ 1514 г. король Сигизмундъ записалъ 40 гривенъ на Черной и 50 гр. на Окниѣ нѣкоему Якову Осѣцкому съ тѣмъ, чтобы онъ заселилъ эти опустѣвшія селища. Осѣцкій, съ разрѣшенія короля, передалъ эту записъ жентѣ своей Аниѣ, внучкѣ Ивана Хомчака. Эта Аниа вышла во второй разъ замужъ за Матвѣя Радецаго, къ которому перешли всѣ записи, данныя раньше Хомчаку и Осѣцкому. При Радецомъ Черна была уже заселенною, а Окнинь навсегда остался пустопорожнимъ. Дочь Радецаго вышла замужъ за Станислава Срочицкаго, къ которому и перешли Черна съ Окнинымъ, и поирекнему эти селища продолжали считаться королевщиной, находившейся въ „дерисавѣ“ или арендѣ. Срочицкій, съ разрѣшенія Сигизмунда III, передалъ „державу“ своей дочери, вышедшей замужъ за Конешпольскаго, воеводу Сѣрадскаго, и въ 1615 г. здѣсь ведетъ хозяйство сынъ его. Въ прошломъ вѣкѣ Черна представляеть особую „державу“, при чемъ арендаторъ именовался Окнинскимъ старостой, а въ концѣ вѣка Чернинскимъ и Окнинскимъ старостой. Въ 1793 г. Черна поступила въ казну, и въ 1803 г. Императоръ Александръ I далъ это имѣніе гр. Андрею Григорьевичу Розенбергу (ум. 1814 г.), тогдашнему генералъ-губернатору южныхъ провинцій, на 50 лѣтъ безъ платы аренды. Около 1865 г. изъ Чернинскаго казеннаго имѣнія была выдѣлена ферма, назначенная для пожалованія чиновникамъ за служебныя заслуги, а остальная земля была дана крестьянамъ. Нынѣ, кромѣ крестьянъ, землею (183 д.) владѣеть А. П. Бренштейнъ. Такъ какъ въ налоговыхъ спискахъ 1578 г. упоминается Чернинскій священникъ, то, слѣдовательно, уже въ XVI в. здѣсь была



церковь. Существовавшая до 1887 г. старая Св.-Михайловская церковь была начата постройкою въ 1724 г. съ разрѣшенія епископа Аѳанасія Шептицкаго. Зданіе этой церкви было деревянное, трехкуольное. Нынѣ же существующая Св.-Михайловская церковь построена на новомъ мѣстѣ въ 1880 г. на средства прихожанъ. Эта церковь деревянная, однокупольная, съ деревянною при ней колокольнею и оградою. Церк. земли: усад. 3 д. 18 с., пах. 39 д. 35 с., сѣнок. 5 д. 5 с., неуд. 1 д. 85 с., а всего 48 д. 143 с. Дома для причта церковные, построены на средства казны съ пособіемъ отъ прихожанъ. Въ приходѣ есть народное училище Министерства Народнаго Просвѣщенія.

565. **Черче** м.—весьма живописно раскинулось главною своею частью на правомъ берегу рч. Смотрича, на полуостровѣ, образуемомъ глубокой долиною этой рѣчки, а другую часть, называемую „Слободкой“, на лѣвомъ берегу ея. Отъ губернскаго города отстоитъ на сѣв. въ 23 в., а отъ ближайшей почтовой станціи въ с. Нѣгницѣ въ 5 в. Мѣстность въ климатическомъ отношеніи въ общемъ благоприятна для здоровья, но обиліе воды и дѣса дѣлаютъ климатъ ея довольно сырмъ, особенно въ осеннее и весеннее время года. Народонаселеніе состоитъ изъ малороссовъ православнаго исповѣданія (м. 443, ж. 440), католиковъ (м. 274, ж. 224) и евреевъ (м. 82, ж. 89). Лишь небольшая часть населенія занимается хлебопашествомъ, а большая часть его занимается отхожими промыслами и ремеслами (большинство—каменьщики и плотники). Почва, за исключеніемъ береговъ скалистыхъ и песчаныхъ, черноземная и плодородная; подпочва—каменистая, чѣмъ объясняется отсутствіе въ мѣстечкѣ фруктовыхъ деревьевъ. Поселеніе получило свое названіе отъ слова „чериче“ или „чериче“, т. е. монашеское. Есть основаніе вѣрить народному преданію, что здѣсь на томъ мѣстѣ, гдѣ теперь урочище „Монастырище“ (Монастырьско), на высокомъ берегу р. Смотрича былъ иѣкогда православный монастырь. Говорятъ, что еще недавно на этомъ урочищѣ былъ видѣнъ каменный крестъ, теперь вросшій въ землю. Но такъ какъ по историческимъ документамъ Черче становится извѣстнымъ съ XV в., какъ владѣніе Каменецкихъ бискуповъ, и о православномъ монастырѣ съ того времени не находимъ никакого извѣстія, то можно полагать, что Черче принадлежало монастырю и самый монастырь существовалъ раньше XV в. Какъ мѣстечко, Черче выстupaетъ уже въ 1565 г., а съ 1578 г. жители его пользовались магдебургскимъ правомъ и правомъ устраивать двѣ ярмарки на Богоявленіе и въ день св. Варооломея. Бискупскимъ имѣніемъ Черче было до 1793 г., а съ этого времени поступило въ казну и было подарено Императрицею Екатериною племянницѣ Потемкина Александрѣ Браницкой; дочь ея Воронцова продала это имѣніе Цихонскимъ, а у нихъ куплено Матвѣемъ Хелвинскимъ; отъ него путемъ брака перешло къ Садовскому, которому принадлежит и нынѣ. Церковь въ м. Черчѣ существовала уже въ XVI в., такъ какъ упоминается священникъ Черча въ тогдашнихъ налоговыхъ спискахъ. Въ прошломъ вѣкѣ была униатская церковь во имя св. Николая Мирликійскаго Чудотворца. Неизвѣстно, въ какомъ году она была построена, но извѣстно, что строителемъ ея былъ иѣкто Феодоръ Баладий, который въ 1739 г. былъ уже умершимъ. Церковь эта была деревянная, трехкуольная. Въ 1790 г. она была уже съ двумя куполами, такъ какъ третій куполь былъ разрушенъ вѣтромъ и на мѣстѣ этого купола была устроена обыкновенная двухскатная крыша, крытая соломою. Существующая нынѣ каменная церковь заложена возлѣ старой церкви въ 1790 г. Она отчасти окончена на сред-



ства бывшей тогда помѣщицы графини Браницкой и прихожанъ въ 1815 г. и освящена во имя св. Николаи; но зданіе не вполнѣ было окончено: наскоро устроенная крыша была крыта частью гонтою, частью соломою. Въ 30-хъ годахъ устроены два деревянныхъ купола: одинъ надъ средней частью храма, а другой надъ входной заднюю частью; подъ послѣднимъ куполомъ была устроена и колокольня, для чего въ куполѣ сдѣланы небольшія круглыя окошка. Въ 1879 году церковь отштукатурена внутри и снаружи, устроены на каменной стѣнѣ иконостасъ и церковь расписана внутри масляными красками. Иконостасъ, нынѣ почернѣвшій и отъ сырости попорченный,—на полотнѣ, наклеенномъ на стѣну, работы Васюкова, быв. учителя рисованія въ Каменецкой гимназій 70-хъ—80-хъ гг. Церк. земли: усад. съ церковнымъ погостомъ 2052 с., пах. 20 д. 650 с., сѣн. 4 д. 671 с. и лѣса дуб. 1 д. 1121 с., а всего 26 д. 2094 с. Домъ для священника каменный, крытый соломою, а для псаломщика деревянный, крытый соломою же, оба церковные, построены на средства земскихъ сборовъ въ 1895 г. Церк.-прих. школа въ приходѣ съ 1868 г.; съ 1894 г. помѣщается въ собств. зданіи.

566. **Цыкова с.**—расположено на ровной возвышенности, отстоитъ отъ губернскаго города въ 25 вер. на сѣв. и отъ ближайшей почтовой станціи въ м. Смотричѣ въ 5 вер. Возвышенное мѣстоположеніе села, близость лѣса и обиліе садовъ способствуютъ тому, что мѣстность въ климатическомъ отношеніи благоприятна для здоровья; чувствуется только недостатокъ въ водѣ: рѣки нѣтъ, колодезь мало, да и изъ тѣхъ нѣкоторые лѣтомъ высыхаютъ, а зимою замерзаютъ. Народонаселеніе состоитъ изъ малороссовъ православнаго исповѣданія (м. 581 и ж. 584) и занимается исключительно хлѣбопашествомъ. Почва—суглинокъ, хорошей урожайности. Поселеніе упоминается уже подъ 1460 г. въ разрѣшеніи брать десятину въ пользу Каменецкихъ бискуповъ; тогда оно принадлежало къ Каменецкому староству; въ XVIII в. Цыкова вмѣстѣ съ с. Карачковцами составила особое староство. Въ 1795 г. Цыкову получилъ отъ Императрицы Екатерины Четвериковъ, но бывшая раньше арендаторша Малаховская доказала свои права пожизненнаго владѣнія и владѣла Цыковой до своей смерти (1817 г.); въ 1830 году Цыкова поступила въ казну. Извѣстія о церкви въ Ц. сохранились съ прошлаго вѣка. Первое зданіе Св.-Вознесенской церкви, о которой находимъ извѣстіе въ визитахъ, было построено около 1734 г. на средства мѣстнаго священника Іоанне; это зданіе было деревянное, о трехъ куполахъ. Въ 1772 г. была заложена Смотричскимъ деканомъ Николаемъ Стрѣльбицкимъ на новомъ мѣстѣ новая, также Вознесенская церковь, деревянная (дубовая), о трехъ куполахъ, устроенныхъ восьмигранникомъ. Въ 1793 году эта церковь сгорѣла и была устроена прѣменно дерковь (каплица) въ колокольнѣ, просуществовавшая до 1860 г., пока не была устроена на счетъ казны нынѣ существующая деревянная Св.-Вознесенская церковь. Ширина ея 3 саж., длина 7<sup>1</sup>/<sub>2</sub> саж.; крыша двухскатная, безъ купола, только посрединѣ ея имѣется небольшая главка. Колокольня на 4-хъ столбахъ. Иконостасъ однопреступный. Церк. земли: усад. 4,16 д., пах. 51,88 д., сѣнок. 3,80 д., неудобной 1,7а д., а всего 61,02 д. Дома для причта церковные деревянные, частью построенные, а частью исправленные на средства казны съ 1887 по 1891 г. Въ приходѣ существуетъ съ 1884 года одноклассное народное училище съ двумя учителями и съ 1893 г. помѣщается въ новоустроенномъ зданіи.



## 4-й благочиннической округъ.

567. **Бабшинь** с.—на р. Дибетръ, отъ м. Жванца (гдѣ почт. отд.) въ 8 вер. на ю.-в. Климать здоровый, вода въ колодцахъ чистая ключевая; почва—глинисто-черноземная. Названіе Б., по мѣстному преданію, произошло оттого, что начало поселенію положено одной женщиною („бабой“), по имени Еватерина, которая, укрываясь съ сыномъ Михаиломъ отъ татаръ, построила въ дѣбу себѣ землянку; преданіе указываетъ и мѣсто этой землянки,—именно вблизи церкви, гдѣ нынѣ усадьба крестьянина Елисея Пріймака. Б. упоминается въ документахъ съ XV в.; въ 1445 г. его купилъ Каменецкій судья Николай Черный; въ XVI в. онъ принадлежалъ, поочередно Володыевскимъ, Ластовецкимъ и Костревскимъ; въ XVIII в. имъ владѣли Лянцкоронскіе, которые около 1820 года продали его теперешнимъ владѣльцамъ Градовскимъ. Населеніе все православное, 361 муж. и 359 жен.; всѣ—малороссы-крестьяне, занимаются только земледѣіемъ. Церковь въ честь св. Архистр. Михаила въ половинѣ XVIII в. была деревянная, изъ хвороста, обмазанная глиною; разрушенная, по преданію, турками, она была восстановлена прихожанами въ 1761 году. Эта церковь подвергалась еще двумъ разореніямъ отъ турокъ во время русско-турецкихъ войнъ второй половины XVIII в., но была восстановлена. Нынѣшняя каменная церковь построена въ 1857 году на средства крестьянъ и помещика; въ 1877 году на ней перестроенъ куполъ и церковь покрыта вмѣсто гонты жстью; въ 1884 г. устроенъ новый двухъ-русый иконостасъ. На горнемъ мѣстѣ находится икона Богоматери старинной живописи; на ликѣ Богоматери виденъ шрамъ, какъ бы отъ удара оружіемъ; говорятъ, что это сдѣлалъ когда-то турокъ или татаринъ, ударивъ икону саблею. Колокольня вмѣстѣ съ церковью, каменная. Церк. земли: усад. 3 д. 986 кв. с., пах. 55 д. 360 кв. саж. Домъ для священника построенъ въ 1899 г., а для псаломщика въ 1895 г. на позем. сборъ. Церк.-приходская школа съ 1885 года; помещается въ каменномъ зданіи съ гонт. крышей, построенномъ въ 1894 году на мѣстные средства при пособіи Училищнаго Совѣта.

568. **Брага** с.—расположено въ ложбинѣ при р. Дибетръ, противъ бывшей Хотинской крѣпости, отъ почт. ст. Жванецъ въ 2½ вер. на ю.-з. Климать—здоровый, но почти съ непрерывными вѣтрами; въ селѣ нѣсколько колодцевъ хорошей ключевой воды. Почва—суглинокъ и черноземъ. Около Браги найдено нѣсколько полировъ, каменныхъ ножей; кругомъ села находится много земляныхъ валовъ. Въ документахъ Б. впервые упоминается около половины XVI в., какъ принадлежащая Феодору-Богдану Ластовецкому, который въ 1547 г. промѣнялъ ее на части въ др. селахъ, принадлежавшія Кассіану Володыевскому; въ 1575 г. Б. принадлежала русск. воеводѣ Юрію Язловецкому, потомъ Юрію Струсю, каштеляну Галицкому, отъ котораго перешла къ дочери его Еленѣ, а отъ нея къ Калиновскимъ; отъ нихъ въ XVII в.,—вѣроятно, вмѣстѣ съ сосѣднимъ Жванцемъ—путемъ приданаго одной изъ Калиновскихъ Б. переходитъ къ Лянцкоронскимъ, затѣмъ путемъ наслѣдства (уже въ XVIII в.) къ Скоповскимъ, а въ XIX в. —къ Юрданамъ и Комарамъ. Около 1843 г. Б. куплена у Комара Ремеромъ, отъ котораго путемъ приданаго перешла къ нынѣшнимъ владѣльцамъ Гижицкимъ. Мѣстность, въ которой лежитъ Б., часто служила театромъ военныхъ дѣйствій. Въ 1595 году здѣсь



останавливался лагеремъ Замоискій, провожая Іеремію Могилу на молдавскій престолъ; а чрезъ нѣсколько лѣтъ послѣ этого здѣсь собирались польскіе и молдавскіе послы для заключенія договора, когда Могила, не удержавшись на престолѣ, обратился къ посредничеству Польши. Послѣ Хотинской войны 1621 г. возлѣ Б. были построены мосты, по которому переправлялись на Бессарабскій берегъ польскія войска во главѣ съ королевичемъ Владиславомъ и гетманомъ Ходкевичемъ. Во время казацкихъ войнъ въ 1653 г. здѣсь и возлѣ Жванца въ земляныхъ укрѣпленіяхъ стояло польское войско съ королемъ Яномъ Казиміромъ, терпѣло сильную нужду, голодъ и холодъ и принуждено было кинуть себя у казацкихъ союзниковъ—татаръ тяжелей миръ. Въ 1672 г. чрезъ Б. переходили турецкія войска, взявшія потомъ приступомъ Каменецъ. Въ XVIII в. здѣсь останавливались нѣсколько разъ русскія войска во время русско-турецкихъ войнъ (въ 1739, 1769 и 1788 гг.). Проходили здѣсь русскія войска и во время русско-турецкихъ войнъ XIX в.—въ 1828 г., 1853 и 1877 гг. Во второй половинѣ XVIII в. (1769—1783 гг.) въ Б. была почтовая станція, которая содержалась русскимъ Правительствомъ; здѣсь находился русскій казацкій отрядъ, на обязанности котораго было пересылать корреспонденцію между Петербургомъ и Константинополемъ, сопровождать пословъ и т. п. Завѣдывавшій этимъ почтовымъ пунктомъ русскій офицеръ былъ вмѣстѣ и дипломатическимъ агентомъ Россіи, обязаннымъ сообщать Правительству о всѣхъ событіяхъ въ Польшѣ и Турціи. Такія станціи, кромѣ Б., были въ Должикѣ, Черчѣ, Дунаевцахъ, Зиньковѣ, Летичевѣ, а далѣе линия ихъ проходила чрезъ Волынъ къ Кіеву. Нынѣшнее населеніе Б. все православное, 515 м. и 480 ж.; всѣ они—малороссы-крестьяне; кромѣ земледѣлія, занимаются выдѣлкой (для сбыта) крутъ, сыра. У села есть лѣсопильный заводъ для лѣснаго матеріала, сплавляемаго по Днѣстру изъ Австрій. Церкви въ Б. во имя свят. Николая около половины XVIII в. была деревянная, крытая гонтою, безъ огорожи. Но въ лѣтѣ 1758 г. въ Б. уже находимъ новую и лучшую церковь, воздвигнутую прихожанами на мѣстѣ старой, по преданію, сожженной турками; эта церковь въ 1788 г. подверглась той же участи, и вмѣсто нея построена на средства прихожанъ теперешнее зданіе церкви, каменное, съ деревяннымъ куполомъ; вышній иконостасъ устроенъ въ 1863 году; въ 1891 г. церковь перестроена и вдвое увеличена; колокольня съ церковью полукаменная. Возлѣ церкви небольшая часовня, построенная крестьянами въ 1862 г. въ память освобожденія отъ крѣпостной зависимости. Изъ священниковъ было трое (дѣдъ, отецъ и сынъ) Сибѣгурскихъ. Свщ. Іоаннъ Сибѣгурскій присоединился изъ уни къ православію въ 1795 г. Церк. земл.: усад. 2 д. 800 с., пах. 45 дес. 1325 с., неудоб. 1 д. 1295 с. Домъ для священника построенъ въ 1891 г. на земельный сборъ, хозяйственныя постройки ветхи; у псаломщика домъ разрушенъ, но хозяйственныя постройки хороши. Церк.-прих. школа съ 1890 г., а съ 1861 г. по 1890 г. была школа грамоты; помѣщается въ каменномъ зданіи, построенномъ въ 1896 г. на мѣстныхъ средства съ пособіемъ отъ Учл. Совѣта.

569. **Витковцы** (Войтковцы) с.—на Австрійской границѣ, при изгибѣ р. Збруча, въ низменности, между лѣсистыми горами, отъ г. Каменца въ 20 вер. на ю.-з., отъ почт. ст. Исаковца въ 7 вер. на з. Близость рѣки и лѣсовъ сообщаетъ климату особенную мягкость и пріятность. Почва—песчаная и суглинистая, малоплодородная; земледѣлію много вредятъ весенніе горные потоки. В. въ 1460 г. упоминается въ числѣ селъ, съ которыхъ Каменецкіе католическіе епископы взимали



десятину по королевскому разрѣшенію; въ 1565 г. В. принадлежали Струсямъ; въ 1605 г., при раздѣлѣ имѣній Юрія Струся, каштеляна Галицкаго, съ другими селами, оно досталось дочеря Юрія—Еленѣ, а затѣмъ перешло къ Калиновскимъ и раздѣлило судьбу Браги до 1843 г.; въ этомъ году оно продано Вл. Комаромъ Беднарскому и чрезъ дочь послѣдняго перешло къ нынѣшнимъ помѣщикамъ Волошиновскимъ. Населенія православнаго 340 м. и 347 ж. и католиковъ 14 душъ; все они—крестьяне-малороссы, по большей части хлѣбопашцы; но вслѣдствіе плохихъ урожаевъ, здѣсь очень развиты отхожіе промыслы. Церковь въ В. была въ XVI в., такъ какъ въ налоговыхъ спискахъ упоминаются священники подъ годами 1542, 1565 и 1583. Существовавшая въ XVIII в. Кресто-Воздвиженская (какъ и теперь) церковь построена въ 1708 г.; она была деревянная, вымазанная глиною, съ шатернымъ куполомъ, выведеннымъ осмигранникомъ. Это зданіе просуществовало до 1805 г., когда построена на средства прихожанъ теперешняя каменная церковь, объ одномъ куполѣ, съ гонтовою крышею. Въ церкви замѣчательна древняя икона Господа Вседержителя (въ притворѣ). Колокольня отдѣльно отъ церкви построена въ 1841 г. Церк. земан: усад. 1983 с., пах. 35 дес. 1936 с., въ томъ числѣ неудоб. 2 д. 227 с. Причтовья помѣщенія построены въ 1896 г. на поземельный сборъ при помощи крестьянъ. Священниковъ въ XIX в. было 17; въ виду бѣдности прихода бывали приѣзды, что священникъ оставался здѣсь только на нѣсколько мѣсяцевъ, или по нѣскольку лѣтъ приходъ оставался незавятымъ. Церк.-приходская школа открыта съ 1889 года; помѣщается въ деревянномъ зданіи, построенномъ въ 1895 г. на средства крестьянъ, при пособіи отъ Учл. Совѣта.

570. **Гавриловцы** с.—на покатоиъ берегу ручья Кармелитки, при шоссеиной дорогѣ изъ Каменца въ Исакоица, въ 13 в. отъ перваго къ ю.-з., отъ почт. ст. въ Жванцѣ въ 2<sup>1</sup>/<sub>2</sub> в. къ ю.-з. Климатъ—здоровый и, благодаря близости лѣса, приятный; колодезная вода хорошая. Почва суглинистая, истощенная; безъ удобренія даетъ урожаи весьма неудовлетворительные. Г. впервые упоминаются въ документахъ въ XV в. Въ XVI в. Г. принадлежали Струсю; далье ихъ судьба одинакова съ Брагою и Витковцами до 1843 г., когда часть ихъ куплена казною у Комара и сюда были переселены нѣкоторые изъ жителей м. Жванца, вслѣдствіе чего образовалась та часть Г., которая, въ отличіе отъ древнѣйшей ихъ части—„Старога Села“, называется „Новымъ-Планомъ“. Причина переселенія Жванецкихъ жителей въ Г. была та, что около этого времени Правительство предположило строить въ Жванцѣ крѣпость, почему все усадьбы, расположенныя въ предѣлахъ предположеннаго укрѣпленія, подлежали снесенію. Теперь имѣиетъ Г. владѣть М. Е. Клечановскій. Православныхъ 850 м. и 846 ж., католиковъ 14 д. об. пола; все это—малороссы-крестьяне; кромѣ земледѣлія, они занимаются сапожничествомъ, кушнничествомъ, сплавомъ лѣса по Дибстру. Церковь въ Г. была уже въ XVI в. Въ XVIII в. церковь была во имя пр. Парасковы; по описанію визиты 1740 г., церковь была деревянная, устроенная кое-какъ, наподобіе костела; она была разрушена (сожжена, по преданію) турками въ 1769 г., а къ 1788 г. прихожанами построена новая, тоже деревянная, объ одномъ четырехгранномъ куполѣ. Въ 1848—1851 гг. построена на счетъ казны теперешняя церковь во имя свят. Николая, большая, каменная, о пяти куполахъ, крытая желѣзомъ, планомъ крестообразная, съ тремя входными дверями. Колокольня устроена въ одномъ изъ боковыхъ купо-



ловъ. Въ церкви есть мѣстно чтимая икона явленія Б. М., копія Новгородской, пожертвованная дворянами Клечановскими. Изъ числа священниковъ извѣстенъ, какъ ревностный пастырь, Филимонъ Дороновичъ (1850—1868 гг.), который за собраніемъ во время Крымской войны пожертвованія въ пользу дѣйствующей арміи удостоился Монаршей благодарности. Церк. земля: усад. 3 дес. 250 саж. и пах. 46 д. 1080 с. Домъ для священника построенъ на счетъ казны въ 1860 году, для псаломщика—на поземельный сборъ въ 1892 году. Министерское народное училище съ 1871 г.; кромя того, въ селѣ есть женская школа грамоты, открытая въ 1897 году.

571. **Гречукъ** с. — на лѣвомъ покатомъ берегу р. Дибетра, отъ почт. ст. Жванецъ въ 15 в. на ю.-в. Климатъ здоровый. Почва супесчаная, почти черноземная. По преданію, на мѣстѣ села некогда существовала греческій городъ, называвшійся Золоте или Червоне-Яблочко, слѣды котораго указываютъ въ существующихъ у села земляныхъ валахъ. Г., какъ свидѣтельствуется налоговой спискомъ 1565 г., прежде назывался еще и Степанковичами и подъ этимъ именемъ упоминается уже въ XV в.; въ 1431 г. Степ. были даны королемъ Ягайломъ Франчку изъ Степанковецъ. Въ XVI—XVIII вв. Г. принадлежалъ къ Каменецкому староству. Въ 1795 г. его съ другими селами Каменецкаго староства получилъ въ даръ отъ русскаго Правительства гр. Арк. Морковъ, наследники коего владѣли этимъ имѣніемъ до недавняго времени. Теперь здѣсь владѣютъ В. Г. Харжевскій и товарищество крестьянъ Г. (куп. въ 1882 и 1893 г.). Населеніе все православное: 425 м. и 407 ж.; жители—малороссы, крестьяне-хлѣбопашцы. О церкви сохранились свѣдѣнія только съ прошлаго вѣка; она тогда, какъ и теперь, была въ честь Успенія. Въ 1739 г. она описывается, какъ бѣдная, деревянная, вымазанная глиною, крытая соломой, безъ купода. Около 1772 г. она была сожжена турками, а къ 1777 г. прихожанамъ построена новая деревянная съ однимъ куполомъ, просуществовавшая до 70-хъ годовъ XIX в. Въ 1867—1869 гг. построена прихожанами, при значительномъ пособіи отъ Правительства, теперешняя каменная церковь объ одномъ куполѣ, крытая жезью, планомъ крестообразная; колокольня вмѣстѣ съ зданіемъ церкви. Изъ священниковъ болѣе замѣчательными были: Лаврентій Сѣманко или Сѣмашкевичъ 1759—1791 гг., стараніемъ коего построена церковь; Антоній Юркевичъ 1791—1823 гг., присоединившійся къ православію; Евѣимій Тышинскій, извѣстный, какъ добрый, любимый прихожанами пастырь. Церк. земли: усад. 1 д. 1182 с., пах. 43 д. 1216 с. Причтовая помѣщенія построены въ 1897 г. на поземельный сборъ. Народное училище М. Н. П. съ 1872 года.

572. **Жванецъ** м. — на береговыхъ возвышенностяхъ р. Дибетра, при впаденіи въ него р. Жванца или Жванчика, отъ г. Каменца въ 18 вер. на ю.-з. Къ приходу принадлежитъ дер. *Исаковцы* въ 2-хъ вер. отъ Ж. на з., при впаденіи Збруча въ Дибетръ, на Австрійской границѣ, съ таможеней и почт.-тел. отдѣленіемъ. Климатъ ох. здоровый. Лѣтомъ собирается въ Ж. много купальщиковъ изъ Каменца и др. мѣст. Почва—черноземная. Въ одномъ документѣ 1629 г. есть указаніе, что Ж. иначе назывался „Александровъ“. Въ 1431 г. Ж. съ окрестностями данъ былъ Владиславомъ Ягайломъ рыцарю Свачкѣ изъ Лочина; отъ него перешелъ къ Язловецкимъ, а отъ нихъ къ Срочицкимъ; въ концѣ XVI в. Ж. перешелъ къ Калиновскимъ; Валентій Калиновскій выстроилъ въ немъ каменный замокъ для защиты жителей отъ набѣговъ татаръ; остатки его видны и теперь. Въ половинѣ XVII в. Ж. путемъ



приданого Калиновской переходить къ Лянцкоровскимъ; Станиславъ Лянцкоровскій въ 1641 г. пеходатайствовалъ Ж. у Владислава IV названіе мѣстечка. Но Ж. скорѣе подвергается разоренію при наступившихъ войнахъ. Въ 1653 г. въ Ж. два мѣсяца сидѣло пегощенное войною войско короля Яна Казимира. Въ 1672 г. Ж. сдался безъ сопротивленія Магомету IV, шедшему на Каменецъ, и 27 лѣтъ былъ въ рукахъ турокъ. За это время онъ, впрочемъ, два раза переходилъ въ руки поляковъ, но безъ особой пользы для него; въ 1673 г. Янъ Собѣскій, въ стратегическихъ видахъ, даже приказалъ разрушить зданія. Съ очищеніемъ Подолія турками, Лянцкоровскіе снова вступили въ дѣйствительное владѣніе Ж., и онъ, почти опустѣвшій, сталъ понемногу заселяться; въ немъ поселились Хотинскіе греки и Каменецкіе армяне и начали торговлю хлѣбомъ, дѣсомъ, солью, венгерскимъ виномъ. Но въ 1768 г. турки и татары, пользуясь смутами (Барская конфедерация и т. п.), опять опустошили Ж. Разореніе довершено въ томъ же году Барскими конфедератами, зинзивими замокъ и для лучшей обороны его — сжигшими прилегающія къ нему зданія (въ томъ числѣ и костелъ св. Креста). Конфедераты были прогнаны отсюда полковникомъ Чернышевымъ. Въ 1770 г. Ж. опустошила чума. Для поднятія Ж. къ жизни польскій сеймъ 1775 г. освободилъ его на 12 лѣтъ отъ повинностей и отерочилъ всѣ долги его. Къ этому времени Ж. оставили греки и армяне, и ихъ смѣнили евреи, такъ что онъ сталъ даже центромъ кагала, обвинявшаго 36 селъ. По присоединеніи Подолія къ Россіи, въ Ж. были устроены таможня и карантинъ (просуществовавшій до 1812 г.). Послѣ Лянцкоровскихъ Ж. владѣли послѣдовательно Скоповскіе, Гурданы и Кожары. Въ 1843 г. много Ж.-кихъ жителей было переселено въ Гавриловцы вслѣдствіе отчужденія у нихъ земель подъ предполагающуюся, но не состоявшуюся здѣсь постройку крѣпости. Въ Ж. сохранились остатки замка, построеннаго В. Калиновскимъ въ нач. XVII в.; онъ представлялъ собою видъ пятиугольника, обнесеннаго стѣнами и обведеннаго со стороны мѣстечка довольно глубокимъ ровомъ; въ пяти углахъ были башни; отъ него сохранились три башни и часть стѣны; подъ валами находятся полуобрушившіеся погреба. Что касается дер. Исаковецъ, то она упоминается въ документахъ съ 1493 г. Въ XVI в. ею владѣли Михаловскіе, Ластовецкіе, въ XVII в. Калиновскіе и Лянцкоровскіе, а далѣе судьба его одинакова съ Ж. (въ отношеніи землевладѣнія). Жителей въ Ж. около 4000 об. пола: православныхъ 940 м. и 943 ж., католиковъ 856, евреевъ около 1000 д.; большинство прав. населенія — крестьяне и занимаются, кромѣ хлѣбопашества, сплавомъ дѣса и ремеслами. Въ Исаковцахъ жителей 283. О церквахъ въ Ж. сохранились свѣдѣнія только съ XVIII в. До 1768 г. здѣсь были двѣ униатскія церкви: Воскресенская и Св.-Троицкая съ отдѣльными приходами. Воскресенская церковь существовала въ Ж. уже въ 1720 г.; около 1730 г. построена деревянная церковь, трехкупольная, величественной архитектуры. Троицкая церковь существовала уже въ 1708 г.; въ 1752 году было выстроено новое зданіе. Обѣ эти церкви были сожжены турками въ 1768 г. и черезъ 3 года вмѣсто нихъ прихожанами построена временная деревянная часовня. Въ 1782 г. прихожане обѣихъ церквей построили вмѣсто двухъ прежнихъ церквей одну на мѣстѣ Троицкой, посвященную по сему Св. Троицѣ. Нынѣ на погостѣ бывшей Воскресенской церкви построена церковно-приходская школа. Новая Троицкая церковь, построенная на средства прихожанъ и помѣщика Лянцкоровскаго и существующая донинѣ, каменная, пятикупольная, съ каменной отдѣльной отъ церкви



Каменецкій у. 4 окр.

колокольней. Въ 1880 г. въ ней былъ произведенъ значительный ремонтъ съ измѣненіемъ и наружнаго вида церкви. Въ Исаковцахъ въ XVIII в. была церковь въ честь св. Арх. Михаила. По визитѣ 1759 г., она была деревянная, обмазанная глиною, съ низкимъ, глухимъ, „русскимъ“, какъ называется визита, куполомъ. Въ 1768 г. церковь была разграблена турками. Въ началѣ XIX в. церковь въ И. упразднена, а И. присоединены къ Жванецкому приходу. Нынѣ въ И., стараніемъ таможенныхъ чиновниковъ во главѣ съ управляющимъ таможенію А. И. Середицкимъ, устроена церковь-школа въ честь св. Арх. Михаила, зданіемъ каменная, освящена въ 1894 г. Кроме церкви, въ Ж. есть р.-кат. костель въ честь Непорочнаго Зачатія (прежде армяно-католическій храмъ), построенный въ началѣ XVIII в. Жванецкими армянами; въ немъ находится чтимая католиками икона Каэтана. Въ XVIII в. въ Ж. былъ костель св. Креста, построенный въ 1740 г., но въ 1768 г. сожженный турками. Церковной земли въ Ж. приходѣ 105 д. Домъ для священника каменный, новый; для псаломщика—деревянный, прочный, со всеми службами. Указомъ Св. Синода отъ 7 мая 1899 г. учрежденъ пяти-членной причтъ изъ двухъ священниковъ, дьякона и двухъ псаломщиковъ. Церк.-прих. школа съ 1869 г.; помещается въ каменномъ зданіи, построенномъ въ 1894 г. на средства общества.

573. **Завалье** с.—при р. Збручѣ, на австрійской границѣ, на возвышенности, окруженной горами, отъ г. Каменца въ 20 в. на ю.-з., отъ почт. ст. Жванецъ въ 12 в. на с.-з. Климатъ сырой. Почва черноземная и глинистая, истощенная. Въ окрестностяхъ сюда добывается гнесь. Названіе З. получило отъ мѣстоположенія своего у стариннаго вала. Въ документахъ З. известно съ XVI в.; до XVIII в. было мѣстечкомъ; принадлежало въ 1565 г. Язловецкому, затѣмъ послѣдовательно Босаковскимъ, Вьелегорскимъ, Канарскимъ и Старжинскимъ. Въ концѣ XVIII в. имѣніе перешло къ Дверницкимъ, которые владѣютъ З. и теперь. Населеніе въ большинствѣ православное, 444 м. и 465 ж.; евреевъ 15, католиковъ 7. Прихожане—малороссы-крестьяне; занимаются, кроме хлѣбопашества, отхожими промыслами. Церковь въ З. была уже въ 1565 г. Въ XVIII в., какъ и теперь, церковь была Св.-Николаевская; въ 1739 г. она была деревянная, крытая соломой, ветхая. Въ 1748 г. здѣсь была уже новая церковь, тоже деревянная, трехкупольная. Въ 1775—1777 г. построена и въ 1789 г. освящена пятищипная церковь, каменная, однокупольная, крестообразная; построена она была главнымъ образомъ на средства мѣстнаго священника Іак. Рудякаго. Въ 1896 году поставленъ новый иконостасъ. Колокольня отдѣльно отъ церкви, деревянная. Въ церкви есть, ризы (бѣлыя, шелковыя), пожертвованныя Императрицею Екатериною II. Церк. земл.; усад. 1 дес. 1894 с., пах. удоб. 30 д. 2174 с., неудоб. 10 д. 1968 с.; земля въ 5 участкахъ. Домъ священника построенъ въ 1847 г.; служебныя постройки священника и псаломщика и домъ псаломщика—въ 1880 г. на средства помещика. Церк.-приходская школа съ 1887 г.; помещается въ деревянномъ зданіи, построенномъ въ 1892 г. на средства крестьянъ при пособіи изъ Учлн. Совѣта.

574. **Княгининъ** с.—при р. Жванчикѣ на косогорѣ, отъ г. Каменца (почт. ст.) въ 10 в. къ ю.-з., окружено лѣсами; здѣсь много садовъ, хорошая вода въ колодцахъ. Климатъ здоровый; почва—черноземная, по мѣстамъ суглинистая и каменистая. По преданію, К. основанъ какимъ-то Каменецкимъ княземъ, который, охотясь въ сосѣднихъ лѣсахъ, нашелъ красивое мѣсто и построилъ здѣсь для своей жены замокъ; около послѣдняго возникло село, названное поэтому Княгининымъ. Въ документахъ



К. является съ XV в.; въ 1428 г. Ягайо дало его Вратславу Даниловичу за военные заслуги. Въ 1615—1616 гг. К. оказывается имѣніемъ королевскимъ, даннымъ подъ залогъ на четыре поколѣнія; имъ владѣли тогда Гумецкій и Конещольскій. Такъ какъ изъ-подъ этого залога К. не былъ выкупленъ польскимъ правительствомъ, то остался частнымъ владѣніемъ. Въ XVIII в. одною частью владѣли Гумецкіе, другою Волынскіе; первую часть въ началѣ XIX в. приобрѣлъ Августинъ Тржевецкій и за долги отдалъ кредиторамъ, почему въ 1820 году на этой части было 7 владѣльцевъ; часть Голынскихъ купилъ Николай Розалковскій. Около 1840 г. онъ скупилъ всѣ мелкія части въ К., и его дочь, вышедшая замужъ за Розенберга, получила въ приданое цѣлая К.; теперь онъ также принадлежит Розенбергу. Замѣчательные памятники древности въ К.: городище съ земляными валами, пещера въ урочищѣ „Футейка“, называемая „Вивтарь.“ въ которой, по преданію, жилъ разбойникъ Волохъ и въ которой онъ собиралъ сообщниковъ для совѣщаній и молитвы (отсюда и названіе „вивтарь“—алтарь). Населеніи православнаго 605 м. и 645 ж., католиковъ 7, евреевъ 15; жители—малороссы-крестьяне; занимаются, кромѣ земледѣлія, нѣкоторыми ремеслами (есть плотники, саночники, маляры, бочари, кузнецы), доставкою въ Кам. продукты домашняго хозяйства; въ селѣ винокуренный заводъ. Церкви въ К. была уже въ 1536 году. Въ 1578 г. въ К. было два священника и, вѣроятно, двѣ церкви. Въ XVIII в. церковь была деревянная, трехкупольная, посвященная Божіей Матери; по различнымъ визитамъ неодинаково указываютъ, какому именно событію изъ жизни Богоматери посвящена была церковь: визита 1739 г. говоритъ, что церковь была Рождество-Богородичная; визита 1748 и 1790 гг. и вѣдомость 1801 г.—Собору Пресв. Богородицы, а визита 1759 г.—Бѣгству Богоматери въ Египеть. Въ 1790—1822 гг. была, съ частыми приостановками въ работахъ, построена возлѣ старой церкви новая, каменная, существующая нынѣ, посвященная Рождеству Пресв. Богородицы. Въ 1869 г. эта церковь, построенная наподобіе костела, перестроена на каз. счетъ; стѣны, давшія трещины, были сломаны до половины и выведены вновь; устроенъ новый куполь; колокольня, устроенная вмѣстѣ съ церковью, была поднята выше на 7 арш. Въ 1884 г. устроенъ новый иконостасъ. Въ церкви находится икона, писанная на деревѣ, съ изображеніемъ на одной сторонѣ Собора Пресв. Богородицы, а съ другой Трехъ Святителей; икона пожертвована въ 1774 г. Церк. земли: усад. 4 д. 785 с., пах. 33 д. 2296 с. удоб. и 1 д. 883 с. неудоб. и 1 д. сиротской земли. Причт. помѣщ. еданы помѣщикомъ въ 1884 г., но нынѣ ветхи. Церк.-прих. школа съ 1892 г.; помѣщается въ каменномъ зданіи, построенномъ въ 1863 г. на мѣстныхъ средства.

575. **Будрицы** с.—при р. Збручѣ, на склонѣ горы, у австрійской границы, противъ австр. села того же имени, отъ г. Каменца въ 25 в. на ю.-з., отъ почт. ст. въ м. Жванцѣ въ 15 в. на ю.-в. Къ приходу К. принадлежит д. *Милевцы* при Збручѣ, въ 4 в. къ с. отъ К. Климатъ—здоровый; почва каменная, малоплодная. Впервые К. упоминаются въ концѣ XV в. Они принадлежали сначала Каменецкому староству, но съ половины XVI в. являются какъ частная собственность. Въ XVI в. К. принадлежали Гербуртамъ. Въ 1518 г. Николай Гербуртъ, Каменецкій войскій, пеходатайствовалъ у Сигизмунда I „привилей“ на наименованіе К. городомъ, на двѣ ярмарки въ годъ и на еженедѣльные базары. Въ XVI вѣкѣ здѣсь построенъ былъ замокъ. Въ XVII в. К. переходитъ къ Лянцкоронскимъ. Въ 1672 г. турки, на пути къ Львову по взятіи Каменца, разрушили К—кій замокъ. Въ XVIII в. К.



Каменецкій у. 4 окр.

принадлежать Гумецкимъ. Послѣ перваго раздѣла Польши, нынѣшняя австрійская часть К., составившая доселѣ подъ именемъ „Горныхъ-К.“ одно селеніе съ русскою частью, отходить къ Австріи. Въ концѣ XVIII в. К. перешли отъ Гумецкихъ къ Старшинскимъ, а отъ нихъ — къ Козобродскимъ, у которыхъ въ 1897 г. куплены г. Колбозь. Что касается Милевецъ, то извѣстія о нихъ начинаются только съ XVIII в.; тогда часть М. принадлежала Гумецкимъ, а часть — Каменецкой р.-католической канитудѣ. По присоединеніи Подолія къ Россіи, эта послѣдняя часть подарена была Екатериною II гр. Браицкой, которая ее скоро продала. Населенія въ приходѣ: православныхъ 676 м. и 662 ж., католиковъ 6; жители—малороссы-крестьяне, занимаются хлѣбопашествомъ. Въ К. и М. постъ пограничной стражи. Церковь въ К. была уже въ 1530 г. Въ XVIII в. здѣсь было три церкви (униатскихъ): Кресто-Воздвиженская, Покровская и Воскресенская; первая двѣ были въ Горныхъ (нынѣ австрійскихъ) К. По визитѣ 1759 г., Воскресенская церковь была деревянная, трехкупольная. Въ 1776—1788 гг. построена нынѣшняя каменная, трехкупольная, крытая гонтою. Въ 1885 г. церковь передѣлана въ однокупольную и покрыта жезтью. Въ Милевцахъ церковь была уже въ 1715 г., Вознесенская; въ 1790 г. она сгорѣла, и прихожанами устроена часовня, освященная вѣкорѣ въ церковь. Около 1850 г., не смотря на присоединеніе М. къ приходу Кудринецкому, прихожане построили нынѣшнюю каменную церковь съ деревяннымъ верхомъ, тоже Вознесенскую. Церк. земли: усад. 1 д. 1260 с., пах. 36 д. 1222 с., неудоб. 3½ д. Причтовые помѣщенія построены въ 1885 г., деревянные. Церк.-прих. школа въ К. съ 1886 г.; помѣщается въ каменномъ зданіи, построенномъ въ 1898 г. на мѣсти. средства при пособіи изъ Учл. Совѣта; церк.-прих. школа въ Милевцахъ съ 1890 г.; помѣщается въ соб. зданіи, построенномъ въ 1891 г. также на мѣсти. средства съ пособіемъ отъ Учл. Совѣта.

576. **Ластовцы** с.—при рч. Жванчикѣ, отъ Каменца на ю.-з. въ 18 вер., отъ почт. ст. Исаковцы въ 4 вер. на с. Названіе Л. получилось оттого, что они въ XVI—XVIII вв. принадлежали Ластовецкимъ или Ластовскимъ, русскимъ туземнымъ землевладѣльцамъ православнаго вѣроповѣданія. Съ развѣтвленіемъ этого рода, Л. дѣлился на мелкія части, переходили постепенно къ полякамъ, пока къ концу XVIII вѣка не перешли цѣликомъ къ польскія руки. Населенія православнаго 530 м. и 571 ж.; жители—малороссы-крестьяне, занимаются, кромѣ хлѣбопашества, извозомъ (лѣса, муки), славомъ лѣса. Церковь въ Л. была уже въ XVI в. Бывшая въ первой половинѣ XVIII в. церковь около 1740 г. сгорѣла отъ удара молніи, а Ластовецкіе греко-униаты, будучи весьма малочисленными, временно устроили церковь въ честь Покрова Пресв. Богородицы въ уцѣлѣвшей колокольнѣ, пристроивъ къ ней притворъ и покрывъ его соломой. Въ 1748 году была заложена новая церковь и около 1758 г. была окончена; но зданіе это существовало недолго; въ 1768 г., во время Барской конфедерации, турки сожгли его. Въ 1772 г. была устроена временная церковь-каплица. Нынѣ существующая церковь построена въ 1815 году въ честь Покрова Пресв. Богородицы, каменная, на средства прихожанъ и мѣстнаго священника Петра Шманкевича. Колокольня выдѣтъ съ церковью. Въ 1892 г. устроенъ новый иконостасъ. Кладбище новое въ 1 вер. отъ села; старое упразднено въ 1880 г. и находится среди села. Изъ священниковъ добрую память оставилъ послѣ себя, какъ пастырь дѣятельный, обходительный, благоразумный, Петръ Шманкевичъ (1808—1850 гг.), стараніемъ



кого построена нынѣ существующая церковь. Церк. земли: усад. 1 д. 357 с., пах. 39 д. 1748 с., дѣса 2 д. 2150 с., неудобной 763 с. Причт. помѣщенія новыя, деревянныя. Церк.-прих. школа съ 1889 г.; помѣщается въ деревянномъ зданіи, построенномъ въ 1889 г. на мѣстных средства.

577. **Лашковица** с.—у австрійской границы, на отлогомъ берегу рч. Збруча; отъ губернскаго города Каменца въ 22 вер. на ю.-з., отъ почт. ст. Исаковцы въ 2 вер. Климатъ здоровый; почва—песчано-суглинистая. Съ XV в. Л. входила въ составъ Каменецкаго староства. Въ 1525 г. король Сигизмундъ позволилъ Каменецкимъ мѣшанамъ выкупить Л. у „державцевъ“ и доходъ отъ этого села употребить на свои городскія нужды, но вскорѣ Л. опять была обращена въ королевское имѣніе. Въ 1793 г. Л. вмѣстѣ съ другими селами дана была Арк. Ив. Моркову, а отъ него перешла къ его наследникамъ—Голицынымъ и затѣмъ Оболенскимъ, которые продали это имѣніе. По преданію, Л. была первоначально въ лютомъ мѣстѣ, въ 2-хъ вер. отъ теперешняго поселенія, а затѣмъ образовалось новое поселеніе на теперешнемъ мѣстѣ. На противоположномъ берегу рч. Збруча находится пещера, куда прятались Лашковицкіе жители отъ татаръ; эта пещера будто-бы имѣла сообщеніе съ Жванецкой крѣпостью. Населеніе—православное, 381 м. и 364 ж.; жители—малороссы-крестьяне, занимаются хлѣбопашествомъ. Церковь въ Л. была уже въ XVI вѣкѣ. Въ первой половинѣ XVIII в. церковь въ честь Перенесенія мощей святителя Николая Чудотворца была небольшая, объ одномъ куполѣ, крытая соломой. Въ 1759 году была заложена новая церковь и окончена въ 1762 г. Эта церковь была также деревянная, объ одномъ восьмигранномъ куполѣ. Присоединенная къ православію, церковь эта существовала до половины настоящаго вѣка. Нынѣ существующая Николаевская церковь—каменная, объ одномъ восьмигранномъ куполѣ, окончена въ 1852 г., выстроена стараніемъ священника Сильвестра Смерчинскаго, на средства, главнымъ образомъ, бывшаго помѣщика Л. князя Голицына. Въ средней части этой церкви находится икона св. Николая Чудотворца, чтима народомъ, какъ чудотворная, старинной греческой живописи; 9-го мая ежегодно бываетъ въ Л. стеченіе богомольцевъ изъ окрестныхъ Подольскихъ и Бессарабскихъ мѣстностей. Въ 1892 г. построена отдѣльно отъ церкви колокольня. Церк. земли: усад. 1 д., пах. 32 д. 1868 с. и неудобной 1 д. 189 с. Причт. помѣщенія—деревянныя; время постройки неизвѣстно. Церк.-прих. школа съ 1888 г.; помѣщается въ каменномъ зданіи, построенномъ въ 1895 г. на мѣстных средства.

578. **Малиновцы** с.—при р. Дибѣтрѣ, отъ Каменца въ 22 вер. на ю.-в., отъ м. Жванца въ 8 вер. на ю.-в. Къ приходу М. принадлежитъ д. *Малиновская-Слободка*, иначе Витранка, при Дибѣтрѣ ниже М., въ 1 в. отъ нихъ. Климатъ здоровый; почва—каменистая. Поселеніе не старше начала прошлаго вѣка; въ XVIII в. принадлежало къ староству Каменецкому; въ 1793 году оно дано было А. И. Моркову, потомъ перешло къ наследникамъ его Оболенскимъ. Поселеніе М.—небольшое, а въ прежнее время было еще меньше; поэтому въ 1820 году помѣщикомъ переселено сюда еще нѣсколько семействъ изъ Лашковицы и др. селъ. На поляхъ М. находятся древніе земляные валы. Что касается М-кой-С., то она возникла въ XVIII в. и относительно землевладѣнія имѣла одинаковую судьбу съ М. Населеніе—православное, 532 м. и 498 ж., малорусское, земледѣльческое. Малиновцы въ прошломъ вѣкѣ и до 1844 г. были самостоятельнымъ приходомъ, за-



Каменецкій у, 4 окр.

тѣмъ приписаны къ Гренчукской церкви и были приписными до 1894 г. Зданіе Малиновецкой церкви, построенное въ XVIII в., было малое, безъ купола, обліценное глиною и крытое соломой. Въ 1774 г. была выстроена на средства прихожанъ теперешняя церковь, деревянная, съ такою же колокольницею. Церк. земли въ М.: усад. 2230 с., пах. 32 д. 655 с. Домъ и хоз. постройки священника построены въ 1894 г. на мѣстныхъ средства; домъ псаломщика ветхій, а хоз. постройки нѣтъ. Церк.-прих. школа въ М. и школа грамоты въ М-кой Слоб. съ 1894 г.; первая помѣщается въ каменномъ зданіи, построенномъ тогда же на мѣстныхъ средства при пособіи отъ Училищнаго Совѣта, а вторая—въ наемномъ домѣ.

579. **Нагоряне** с.—при рч. Суражъ и притокъ ея Гаткѣ, на возвышенности, отъ Каменца (почта) въ 10 в. на ю.-з. Къ приходу Н. принадлежатъ часть д. *Суржи* въ 2 в. отъ Н. (другая часть ея принадлежитъ къ Должецкому приходу). Климатъ здоровый, но, вслѣдствіе возвышеннаго и открытаго мѣстоположенія, сильныя вѣтры. Почва суглинистая и черноземная; въ селѣ мало хорошей воды. Названіе объясняется мѣстоположеніемъ. Н. извѣстны съ XV в.; въ 1460 году они стоятъ въ спискѣ селъ, съ которыхъ бѣскупы, по разрѣшенію короля, взыскивали десятину. Въ первой четверти XIX в. Н. принадлежали Игн. Садовскому и гр. Вацлану Ржевускому. Первый продалъ свою часть Шенвальду, а часть второго конфискована за его участіе въ польскомъ возстаніи 1831 г. и изъ этой части розданы надѣлы крестьянамъ и данъ участокъ Каменецкому Св.-Троицкому монастырю, а дѣль остался казеннымъ. По преданію, село сначала было въ оврагѣ у рч. Суржи, но, вслѣдствіе наводненій, было перенесено постепенно на возвышенность. На ю.-в. отъ села, по преданію, былъ городъ; здѣсь найдены старинныя печные изразцы. Населеніе—православное, 642 м. и 716 жен. Жители—малороссы-крестьяне, занимаются хлѣбопашествомъ и ремеслами, ед. обр. для своихъ потребностей (для сбыта только грубыя деревинныя надѣлы). Церковь въ Н. была уже въ XVI в. Въ XVIII в. церковь была, какъ и теперь, Покровская, деревянная (изъ липоваго дерева), трехкупольная, крытая гонтою. Въ 1810 г. это зданіе сгорѣло въ день Пасхи послѣ литургіи; изъ обгорѣвшихъ остатковъ была построена церковь-часовня. Въ 1860—1869 г. построена на новомъ мѣстѣ среди села нынѣшняя церковь на счетъ казны, деревянная, небольшая, однокупольная; планъ средней части представляетъ правильный четырехугольникъ, къ которому примыкають съ з. и в. пристройки—притворъ и алтарь. Въ церкви есть 4 иконы, уцѣлѣвшія отъ старой церкви; одна изъ нихъ изображаетъ Спасителя, выжимающаго сокъ изъ виноградныхъ гроздьевъ въ чашу, поддерживаемую ангеломъ. Кладбище новое (старое, погостъ бывшей церкви—на окраинѣ села), въ 100 шагахъ отъ церкви, отведено въ 1846 г. Изъ священниковъ извѣстны Григорій Завадовскій (1841—1857 гг.) и Филимонъ Кирицкій (1857—1870 гг.); въ народѣ о нихъ сохранилась память, какъ о пастыряхъ добрыхъ и учительныхъ. Церк. земли: усад. 5 д. 785 с., пах. 32 д. 1070 с., неудоб. 5 д. 729 с. Причтовья помѣщенія построены на поземельный сборъ въ 1885 г. Церк.-прих. школа съ 1887 г.; помѣщается въ зданіи, построенномъ въ 1893 г.

580. **Островчане** с.—на ровной возвышенности, окаймленной съ с. и ю. двумя ручьями, соединяющимися на в. и впадающими въ р. Смотрить (отсюда, вѣроятно, и названіе); въ 10 в. къ ю. отъ г. Каменца, въ 8 в. на с.-в. отъ м. Жванца. О., называвшіеся прежде Островчанины, встрѣчаются въ документахъ съ XV в. Въ



средній XVI в. О—ами владѣть Ходимирская, въ XVII в. Конодольскіе, въ XVIII в. по частямъ Лясоніе, Сибховскіе, Замѣховскій и др.; съ 1820 г. здѣсь владѣють Старжинскіе. Нынѣ населенія православнаго 444 м. и 439 ж.; жители—малороссы-крестьяне, занимается хлѣбопашествомъ. Церковь въ О. была уже въ XVI в. Въ первой половинѣ XVIII в. Покровская церковь была мала, убогая, крытая соломой. Въ 1766 г. заложена на средства, собранныя мѣстнымъ Братствомъ, новая церковь, деревянная, однокупольная, съ гонтовою крышею; стѣны ея были валякованы, т. е. сдѣланы изъ бревень, окруженныхъ соломой и глиною; кругомъ зданіе было „опастано“, т. е. окружено навѣсомъ. Въ 1860 г. построена на средства прихожанъ и помѣщика Тита Старжинскаго нынѣшняя церковь, каменная, однокупольная, съ колокольней вмѣстѣ; планъ церкви—четыреугольникъ съ полукружіемъ для алтаря; построена на новоотведенномъ мѣстѣ (бывшей крест. усадьбѣ). Старая церковь тогда же разобрана; на мѣстѣ престола ея поставленъ каменный крестъ. Въ 1890 г. устроенъ новый иконостасъ. Церк. землщ: усад. 1460 с., пах. 34 д. 1780 с. Пригтовья помѣщенія—деревянная, построена помѣщ. Старжинскимъ въ 1881 г. Церк.-прих. школа съ 1885 г.; помѣщается въ деревянномъ домѣ, построенномъ въ 1898 г. на средства мѣстныхъ съ пособіемъ отъ Учл. Совета.

581. **Руда** с.—на равнинѣ у ручья Рудки, отъ г. Каменца въ 12 вер. къ ю., отъ почт. ст. Жванецъ въ 5 вер. къ с.-в. Климать—здоровый, немного сухой; вода большою частью плохая; почва—глинистая и черноземная. Руда—поселеніе древнее; въ 1422 г. упоминается уже Новая-Руда почему можно думать, что еще болѣе древнее поселеніе—Старая-Руда. Въ XVI в. Р. была королевской „дѣржавою“; ея владѣли (арендовали) сначала Сободкіе, отъ которыхъ путемъ приданаго Р. перешла къ Ив. Стогилу; у послѣдняго ее выкупили Струсь, который у короля приобрѣлъ право на вѣчное потомственное владѣніе ею. Въ 1605 г. Юрій Струсь, каштелянъ Галицкій, записалъ Р. своей дочери Еленѣ, монахинѣ францискаускаго ордена, и послѣдняя уступила ее своей сестрѣ Елизаветѣ Калиновской. Затѣмъ Р. послѣдовательно переходила къ Лицкороцкимъ, Скоповскимъ, Иорданамъ и Комарамъ. Комаръ около 1820 г. продалъ Р. Старжинскому, у котораго ее купилъ въ 1850 г. Гаевскій; наследникамъ послѣдняго, Жебровскимъ, Р. принадлежит и теперь. Населеніе Р. православное, 519 м. и 559 ж.; жители—малороссы-крестьяне; кромѣ хлѣбопашества, занимаются ткачествомъ, извозомъ, отхожими промыслами, разведеніемъ для сбыта домашней птицы. Церковь въ Р. была уже въ XVI в. Въ первой половинѣ XVIII в. церковь была Кресто-Воздвиженская, деревянная, оч. мала, обѣлѣненная глиною, крытая соломой, съ главкой, построена на средства прихожанъ. Въ 1761 г. владѣлецъ Р. Лицкороцскій выдалъ церкви дарственную запись (арекцію) на землю. Въ 1775 г. выстроена на средства прихожанъ новая церковь, тоже Кресто-Воздвиженская, деревянная, съ однимъ восьмиграннымъ куполомъ. Въ 1866 г. построена нынѣшняя Покровская церковь, каменная, о 5 куполахъ, съ отдѣльной каменной колокольней, на Высочайше ассигнованную сумму и частью на средства прихожанъ. Въ церкви есть старинная риза изъ турецкаго шелка съ рисунками изъ охотничьей жизни. Въ вост. части села находится старое церковнище; существовавшая тамъ церковь, по преданію, сожжена турками, а во дворѣ—старое упраздненное кладбище. Съ 1727 г. въ Р. священствовали изъ рода Кулаковскихъ и по 1838 г. ихъ было 4; затѣмъ здѣсь долго священствовалъ протоіерей Григорій Сибгурскій (съ 1849 по 1897 гг.), бывший 51 годъ благочиннымъ, замѣчательный по



своей доброй пастырскою дѣятельности. Церк. земли: усад. 1 д. 2004 с., пах. 72 д. 1263 с., неудобной 2 д. 738 с. Причтовые помѣщенія выстроены частью на средства помѣщца, частью на поземельный сборъ. Народное училище М. Н. П. съ 1877 года.

582. **Рыхта с.**—при рч. Жванчикѣ на косогорѣ; отъ г. Каменца въ 12 вер. къ ю.-з., отъ ж.-д. ст. „Ларга“ въ 35 вер. на с.-з. Климатъ здоровый, но несколько сухой: поливъ недостаетъ влаги. Почва—глинистая и черноземная, но мѣстами каменистая. До половины XVII в. Р. называлась Новоселкой. Около половины XVI в. ею владѣлъ Радецкій, затѣмъ Лицкаронскіе; въ 1596 г. Елизавета Лицкаронская продала это имѣніе Войцѣху Гумецкому, Подольскому стольнику. Гумецкіе устроили здѣсь небольшой замокъ, и это село стало гнѣздомъ рода Гумецкихъ, жившихъ и дѣйствовавшихъ на Подоліи около 1½ вѣка; Войцѣхъ Гумецкій и назвалъ это село Рыхтами (для отличія отъ другихъ Рыхтъ—Рыхтами-Гумецкими). Въ XVIII в. имѣнія Гумецкихъ раздробились, и Р. перешла въ другія руки. Въ Р. сохранились остатки замка; они представляютъ четырехъугольникъ въ 70×20 арш., обнесенный стѣною, съ башнями на углахъ. Въ 1848—1868 гг. замокъ служилъ объединеніемъ для Подольско-польскихъ литераторовъ, такъ какъ тогдашній владѣлецъ Рыхты Головинскій и зять его Подписоцкій были любителями литературы и искусства, собирали коллекціи картинъ, книгъ, рукописей; эти коллекціи по смерти владѣльца перешли въ разные руки. Нынѣ населенія въ Р. православнаго 539 м. и 473 ж., католиковъ 14, евреевъ 17. Прихожане—малороссы-крестьяне, хлѣбованцы. Церковь въ Р. въ XVIII в., какъ и теперь, была Космо-Даміановская. Въ первой половинѣ XVIII в. она была деревянная, трехкупольная, а къ 1758 г. уже однокупольная; построена была мѣстнымъ священникомъ Маркомъ Черныномъ, священствовавшимъ здѣсь въ 1711—1742 гг. Въ 1766 г. построена новая деревянная трехкупольная церковь, которая въ 1832 г. сгорѣла, а въ 1864 г. на средства прихожанъ, при пособіи въ 1500 р. изъ казны, построена нынѣшняя церковь, каменная, однокупольная, планомъ крестообразная, съ колокольнею вмѣстѣ. Церк. земли: усад. 1 д. 311 с., пах. 35 д. 1900 с., сѣнок. 4 д. 400 с. Причтовые помѣщенія всѣ построены въ 1895 г. на суммы позем. сбора. Церк.-приходская школа съ 1884 г.; помѣщается въ зданіи, построенномъ въ 1895 году.

583. **Рыхтецкая-Слободка с.**—расположено на равнинѣ; восточную свою часть, называемую „Морозовымъ“, примыкаетъ къ р. Жванчику; отъ г. Каменца въ 14 вер. къ ю.-з., отъ почт. ст. м. Жванца въ 8 вер. къ с.-з. Мѣстность обилуетъ „мочарами“; почва—глинистая. Село основано Гумецкимъ, владѣльцемъ Рыхты, около 1700 г. (т. е. непосредственно по очищеніи Подолія турками, и въ 1702 году уже имѣло церковь); въ отношеніи землевладѣнія имѣло одинаковую судьбу съ Рыхтою. Помѣщичьи земли считаются съ землями Р. Нынѣ здѣсь населенія православнаго 946 м. и 951 ж.; это—крест.-малороссы, которые, кромѣ земледѣлія, занимаются приготовленіемъ коноплянаго масла, пшеничнаго крахмала, садоводствомъ (сбытъ въ Каменцѣ). Успенская церковь въ Р.-Сл., построенная въ 1702 г. прихожанами при ближайшемъ участіи священ. Стеф. Доброинскаго, была деревянная, вывезанная глиною, однокупольная, крытая соломой. Въ 1766 г. построена тоже деревянная, небольшая (20×7½ арш.), трехкупольная. Съ 1894 г. начата постройкою новая каменная церковь, оконченная въ 1899 г. и освященная 21 дек. того года; она—пятикупольная, стоимость ея около 25000 р., изъ коихъ около 20 т.



пожертвовано прихожанами и 3800 р. отпущено Св. Синодомъ. Церк. земли: усад. 2 д. 1446 с.; пах. 31 д. 1186 с., неудобной 2 д. 2174 с. Причтовія помѣщенія построены помѣщикомъ въ 1884 г., но домъ священника по ветхости не принять строительной комиссіей. Церк.-прих. школа съ 1885 г.; помѣщается въ новомъ удобномъ зданіи.

584. **Соколь** с.—при р. Днѣстрѣ, въ 20 в. отъ Каменца на ю.-в., отъ почт. ст. Жванецъ въ 9 вер. на в. Къ приходу принадлежит д. *Кавечина* въ 5 вер. къ ю. отъ С. и *Межигорье* въ 2 вер. къ ю.-з. отъ С. Климатъ не вполнѣ благоприятный, нѣсколько сырой. Почва черноземная и супесчаная. С. навѣстенъ изъ документовъ уже въ началѣ XV в.; въ 1406 г. Ягайло, занявшій Подолію съ Витовтомъ, далъ это село Томку изъ Коморникъ; въ 1565 г. оно принадлежало Цвиловской, въ 1569 г.—Сроичскому. Затѣмъ С. переходитъ къ Струсимъ; въ 1605 году Юрій Струсъ далъ это имѣніе своей дочери Еленѣ, а затѣмъ оно перешло къ Калиновскимъ. Въ XVII вѣкѣ С. дѣлился на нѣсколько частей; въ XVIII в. было главныхъ двѣ части: одна—Вьслегорскихъ, у которыхъ купилъ эту часть Павелъ Старжинскій, владѣвшій Паневцами, а другой частью владѣлъ коронный гетманъ Вацлавъ Ржевускій; отъ этого эти двѣ части получили названіе: одна—„Пановщина“, а другая—„Гетманщина“ (это названіе за двумя частями села сохраняется до сихъ поръ). Что касается причтовыхъ къ приходу деревень, то Кавечина основана въ XVIII в. владѣльцемъ С. Кавецкимъ (отсюда и получила названіе), а Межигорье возникло послѣ 1820 г., благодаря тому, что одинъ изъ мѣстн. владѣльцевъ, Рожалковскій, построилъ въ полѣ за С. домъ и фольварокъ, вокругъ которыхъ стали селиться крестьяне. Нынѣ населенія православнаго 1085 м. и 1079 ж.; это—малороссы-крестьяне, которые, кромѣ земледѣлія, занимаются ремеслами: плотничествомъ, столярствомъ и кузнечествомъ, но все только для своихъ потребностей; занимаются также славомъ дѣла. Церкви въ С. была въ XVI в. Въ первой половинѣ XVIII в. зданіе ея было очень бѣдное, деревянное, крытое соломой, безъ купола. Въ 1788 г. прихожане выстроили новую церковь, каменную, съ деревяннымъ верхомъ, съ однимъ куполомъ, планомъ крестообразную, посвященную имени св. Архистр. Михаила, какъ и раньше существовавшая. Въ 1888 г. церковь была отремонтирована, при чемъ надъ притворомъ пристроена трехъярусная колокольня; два верхнихъ яруса ея деревянные. Церк. земли: усад. 1 дес. 2287 саж., пах. 39 д. 1275 с. Причт. помѣщенія—деревянная, построены мѣстными помѣщиками въ 1885 г. Въ С. существуетъ народное училище М. П. Ц. съ 1876 г. и школа грамоты для дѣвочекъ съ 1898 года.

585. **Устье** с.—названо такъ по его положенію при устьѣ рч. Смотрича, на лѣвомъ обрывистомъ его берегу; отъ Каменца въ 15 вер. къ ю., отъ почт. ст. м. Жванецъ въ 10 в. на с.-в. Къ приходу У. принадлежатъ с. *Цвиловцы*—на 2 в. выше У., у Смотрича, по обоимъ его берегамъ, и д. *Килия*—между Устьемъ и Цвиловцами. Климатъ нѣсколько сырой. Почва—черноземная, мѣстами песчано-каменистая. Село Устье упоминается впервые въ 1403 г., когда оно дано было Владиславомъ Ягайломъ Петру Качореку съ обязательствомъ имѣть постоянное пребываніе въ Подоліи и доставлять для охраны пограничья 3 вооруженныхъ человека. Въ 1441 г. король Владиславъ III Варискій записалъ Сигизмунду Кирдею 100 гривенъ на селахъ У. и Цвиловцахъ (вѣроятно, съ неотданныхъ въ У. Качореку земель). Въ 1530—1565 гг. У. владѣли Цвиловскіе, затѣмъ Сроичскій и Мелец-



Каменецкій у. 4 окр.

кіе. Николай Мелецій (около 1575 г.), воевода Подольскій, отсюда велъ постоянную партизанскую войну съ татарами, вторгавшимися въ Подолію. Въ 1599 году Мелецій переуступилъ постоянно тревожимое У. Конет. Могилѣ, смѣну волошскаго господаря Теремія. Въ началѣ XVII в. У. принадлежало Юрію Струско и въ 1605 г. досталось дочери послѣднiго Еленѣ. Въ XVI—XVII вв. татары часто вторгались въ Подолію чрезъ Устьянскій бродъ, и возлѣ У. не разъ происходили схватки съ ними. Когда турки завлали Каменецъ и Подолію, У. служило главнымъ мѣстомъ переправы транспортовъ, доставляемыхъ въ Каменецъ. Поляки, не будучи въ состояніи возвратить Каменецъ, старались препятствовать туркамъ доставлять въ Каменецъ припасы, для чего часто располагались отрядами вдоль Дибетра и здѣсь вели мелкую партизанскую войну. Наиболѣе удачное столкновение случилось возлѣ Устья въ 1694 г.: поляки настигли турокъ при переправѣ чрезъ Дибетръ провіанта въ Каменецъ, все отняли у нихъ и обратили ихъ въ бѣгство. Относительно землевладѣнія Устья съ XVIII в. часто переходить отъ однихъ владѣльцевъ къ другимъ, и теперь имѣніе куплено крестьянами Савчукомъ, Куширомъ и Будыкомъ (630 д.) Мѣстность Устья прежде была заселена еще въ доисторическое время: здѣсь найдены были каменные орудія—пѣла и молотъ-тоноръ. Чрезъ У. проходитъ „Транновъ“ валъ (шириной 7—9 с., высотой 1 с.); въ 2 вер. отъ У. есть группа кургановъ, наибольшій изъ которыхъ имѣетъ значительную впадину; одинъ курганъ называется „Остановой могилой“; по нар. преданію, въ нихъ похоронены избитые татарами христіане. Что касается Ц., то они упоминаются въ документахъ съ XV в. Въ 1441 г. король Владиславъ III Варненскій записалъ Ц. Кирдею изъ Оришва; въ XVI в. Ц. принадлежали Сроцицкимъ, въ XVII в. Конецпольскимъ, а въ XVIII в. — Ржевускимъ. За участіе Ржевускаго въ возстаніи 1831 г. Ц. у него были отняты въ казну и земли ихъ розданы крестьянамъ. Княз основана въ XVIII в. на Цвикловецкихъ поляхъ. Нынѣ населеніи православнаго 987 м. и 977 ж., католиковъ 18, евреевъ 13; коренные жители—малороссы-крестьяне; кромѣ хлебопашества они занимаются навозомъ и ярмарочнымъ промысломъ. При У. паромная переправа чрезъ Дибетръ и дорога изъ Каменца въ Ларгу. Въ XVIII в. до 1773 г. церковь въ У. была, какъ и нынѣ, въ честь св. Парасковы, деревянная, очень бѣдная, съ стѣнами изъ хвороста съ глиною, съ соломенной крышею, безъ потолка (позанта 1739 г.). Въ 1773 г. построено прихожанами новое зданіе церкви изъ дубовыхъ балокъ въ срубъ, о трехъ куполахъ, крытыхъ гонтою. Въ 1848—1864 гг. построена тоже на средства прихожанъ невдалекѣ отъ этой церкви (которая разобрана) нынѣшняя каменная, однокупольная, въ 28×10½ арш., съ колокольней надъ притворомъ. Иконостасъ устроенъ въ 1882 г. Въ Цвикловцахъ церковь была въ XVI в. Въ XVIII в. до 1767 г. Цвикловецкая Георгіевская церковь была бѣдная, деревянная, обмазанная глиною. Въ 1767 г. на мѣстѣ этой церкви, стараніемъ мѣстнаго священника Андрея Сѣмашкевича, была построена нынѣшняя, тоже деревянная церковь; она значительно отремонтирована въ концѣ XVIII в. и въ 1853 г. Первоначально Цвикловецкая церковь была самостоятельной приходскою, а съ 1845 г. прислана къ церкви с. Устья. Народное преданіе утверждаетъ, что и въ д. Кизѣ когда-то была церковь; указываютъ даже мѣсто погоста между усадьбами, но документальныхъ извѣстій о существованіи въ Кизѣ церкви не встрѣчается. Церковной земли: усад. 1532 с., пах. 33 д. 1873 с., неудоб. 1650 с. Домъ и хозяйственнымъ постройкамъ для священника построены на средства прихожанъ въ приписномъ селѣ



Цвиловцахъ, а исаломщикъ помѣщается въ наемной крестьянской избѣ. Церк.-прих. школа въ У. съ 1890 г.; помѣщается въ собств. деревянномъ зданіи. Церк.-приходская школа въ Ц. съ 1863 г.; помѣщается въ кам. зданіи, построенномъ въ 1895 г. на средства общества при пособіи изъ Учил. Совѣта.

586. **Ходоровцы с.**—расположено на двухъ холмахъ, недалеко отъ шоссеиной дороги изъ Каменца въ Жванецъ, при ручьѣ Вильшанкѣ, впадающей въ рч. Жванчикъ, отъ Каменца въ 10 в. на ю.-з. Мѣстность немного сырая. Въ историческихъ актахъ Ходоровцы являютъ съ XVI в. и переходить изъ рукъ въ руки къ разнымъ землевладѣльцамъ. Населенія православнаго 512 м. и 524 ж., католиковъ 10, евреевъ 22. Жители—крестьяне-малороссы, занимаются хлѣбопашествомъ. Церковь въ Х. была уже въ XVI в. Въ XVIII в. Николаевская церковь была деревянная изъ блянокъ, обтѣпленныхъ глиною, обѣ одной главѣ, крытая соломой. Въ 1783—1789 гг. построена на средства мѣстнаго священника Феодора Левницкаго и прихожанъ нынѣшняя церковь, тоже деревянная, изъ елового дерева, съ восьмиграннаго куполомъ, во имя св. Архистр. Махаила; въ 1883 г. перекрыта гонтою и пристроена колокольня. Церк. земли: усад. 1 дес. 600 саж., пах. 34 д. 594 с., лѣса 1 д. 1544 с. Причт. помѣщенія построены помѣщикомъ въ 1884 г., неудобны. Церк.-прих. школа съ 1889 г.; помѣщается въ деревянномъ зданіи, построенномъ въ томъ же году на мѣстныхъ средства.

### 5-й благочиннической округъ.

587. **Гуковъ с.**—при р. Збручѣ, на границѣ, противъ австрійскаго мѣстечка Сызлы, отъ почт. ст. м. Лицкорувъ въ 12 в. на ю.-з. Къ приходу Г. принадлежатъ дер. *Волки* надъ Збручемою, выше Г., въ 2-хъ вер. отъ него, и *Бурты* къ ю.-в. отъ Г. въ 5 в. Климатъ здоровый; почва—черноземная. Въ XVII—XVIII вв. поселенія эти принадлежали къ Скальскому староству. По присоединеніи Подолія къ Россіи, они подарены Императрицею Екатериною II Екатеринѣ Скавройской, по второму мужу Литте; Гуковъ купленъ у нея Станиславомъ Яшовскимъ, предсѣдателемъ пограничнаго суда Каменецкаго уѣзда; Яшовскій продалъ Г. Григорію Садовскому, а внучка послѣднiго внесла это имѣніе въ родъ нынѣшнихъ владѣльцевъ Дверницкихъ. Волохи же куплены у Литте Кучкевичемъ, отъ котораго перешли къ Рогускимъ, а отъ нихъ—къ Коростовицонамъ. На границѣ полей Г. въ лѣсу, по народному преданію, былъ когда-то православный монастырь, на мѣстѣ котораго нынѣ находится колодезь и видно нѣсколько каменныхъ крестовъ. Волкъ Буртовъ есть громадная земляная насыпь и 2 кургана, изъ которыхъ одинъ называется „Раскопанной могилою“. Здѣсь часто стояли войска польскія и татарскія (1587 г., 1672 г. и др.). Нынѣ населенія православнаго 795 м. и 769 ж.; жители почти все крестьяне-малороссы, занимаются хлѣбопашествомъ; купцовъ и мѣщанъ 39 м. и 28 ж. Въ Гуковѣ есть таможня, а также пограничный постъ. Церковь въ Г. въ первой половинѣ XVIII в. была деревянная, во имя св. великомученика Димитрія; построена была на средства священника Василія Березницкаго (когда—неизвѣстно, но въ 1737 г. былъ уже второй священникъ). Когда эта



Каменецкій у. 5 окр.

церковь сгорѣла, въ 1757 г. была на новомъ мѣстѣ построена новая дубовая церковь, объ одномъ куполѣ, посвященная сначала великомученику Димитрію, а затѣмъ святителю Николаю. Въ 1878 г. построена на средства прихожанъ пятищипная, посвященная святителю Николаю, каменная, пятикупольная церковь, крытая желѣзомъ; колокольня вмѣстѣ съ церковью. Изъ священниковъ замѣчательны были: Василій Березницкій († 1737 г.) и Адрианъ Дверницкій (1861—1878 гг.); ими построены церкви. Церк. земли: усад. 3 д. 395 с., пах. 35 д. 220 с. Домъ священника построенъ въ 1865 году прихожанами, а въ 1893 году отремонтированъ и построены холодныя помѣщенія для всего причта и домъ псаломщика на поземельный сборъ. Церк.-прих. школа съ 1878 г.; помѣщается въ деревянномъ зданіи, построенномъ въ 1887 г. на средства прихожанъ. Въ Волохахъ школа грамоты съ 1894 г.; помѣщается въ наемномъ домѣ.

588. **Жабинцы** с.—на равнинѣ, изборужденной ручьями, которые дѣлятъ село на три части: Выхватинцы, Гонтаровка и собств. Жабинцы; въ  $\frac{1}{2}$  в. отъ австр. границы и Збруча, отъ почт. ст. Липкорунъ въ 11 в. на з., отъ д. Збрыжа въ 3 вер. на ю. Къ приходу Ж. приписаны двѣ деревни: *Ярославка*, въ смежности съ Ж. на ю.-з. при Збручѣ, и *Михайловка*, въ 4 вер. отъ Ж. къ ю.-в., на равнинѣ (иначе называется Михальцедемъ), поселеніе недавнее. Климатъ—здоровый (лѣсная мѣстность); почва—черноземная, мѣстами глинистая. По народному преданію, Ж. образовались изъ выселенцевъ сосѣдней дер. Ярославки (нынѣ принцовой къ Ж.); действительно, Ярославку или Ярославъ находимъ въ ист. документахъ въ 1540—1542 гг.; названіе же Ж. находимъ впервые въ 1865 г. Жабинцы и Ярославка принадлежали къ Скальскому староству. По присоединеніи Подолія къ Россіи въ 1793 г., Ж. даны были Екатериною II племянницѣ Потемкина Савронской-Литте, которая продала ихъ (съ Ярославкою) Михаилу Кучкеничу, предводителю дворянства Каменецкаго уѣзда. Затѣмъ Ж. путемъ приданого перешли къ Заѣскимъ. Въ  $2\frac{1}{2}$  вер. отъ Ж. на ю., въ лѣсу, находится земляная насыпь шириною въ  $1\frac{1}{2}$  с. и длиною 4 с.; по преданію, тамъ погребены умершіе отъ чумы; на сѣверной сторонѣ Ж.—круглый курганъ-могила; въ  $\frac{1}{2}$  вер. отъ села на в. находится „Глибока кирница“, гдѣ, по преданію была церковь, провалившаяся въ землю. Нынѣ населенія православнаго 801 муж. и 762 жен., кромѣ того католиковъ 127 муж. и 110 жен.; большинство—крестьяне-малороссы, занимающіеся хлѣбопашествомъ, а нѣкоторые сножинымъ и ткацкимъ ремесломъ, дубленіемъ кож; кромѣ крестьянъ въ приходѣ есть 136 м. и 114 ж. дворянъ-однородцевъ (въ д. Михайловкѣ). Церковь въ Ж. впервые была построена около 1714 г. и посвящена была, какъ и нынѣшняя, св. Георгію Побѣдоносцу (23 апрѣля); она была деревянная, бѣдная. Въ 1755 г. построена нынѣшняя, деревянная, планомъ крестообразная, низкая, съ навѣсомъ и небольшая. Въ XIX в. она подверглась многимъ переделкамъ: такъ были уничтожены боковые купола и остался одинъ средний, уничтоженъ кругомъ навѣсъ. Въ 1884 г. куполъ сдѣланъ ниже, церковь покрыта жстью, трехъ-русный иконостасъ замѣненъ одноруснымъ, входныя двери сдѣланы съ запада (раньше были съ юга). Колокольня отдѣльно отъ церкви, деревянная, на каменномъ высокомъ фундаментѣ. Церк. земли: усад. 1 д. 2280 с., пах. 57 д. 380 с. (въ 3-хъ смѣнахъ). Домъ священника съ холодными помѣщеніями, ветхій, построенъ прихожанами въ 1849 году; домъ и холодныя помѣщенія псаломщика построены въ 1887 г. помѣщикомъ. Церк.-прих. школа съ 1860 г.; помѣщается въ



деревянномъ домѣ, построенномъ въ 1891 году на мѣстных средства съ пособіемъ отъ Учл. Совѣта.

**589. Залуче-Надкордоиное** (т. е. пограничное, въ отличіе отъ Залуча-Цыковскаго Каменецкаго уѣзда) село—на залучинѣ (откуда и названіе его) р. Збруча, отъ ж.-д. ст. „Ларга“ въ 50 в. къ с.-з., отъ м. Орынина въ 13 в. къ ю.-в. Климатъ здоровый. Почва суглинистая и супесчаная, съ каменистой подпочвою, не-благопріятная особенно для деревьевъ. З. въ документахъ упоминается впервые въ концѣ XV в.; въ XVI в. имѣ владѣли Подфилинскіе; въ концѣ XVI в. часть З. перешла по наслѣдству къ Оржеховскимъ и отдана ими (въ 1620 г.) Каменецкому доминиканскому монастырю, который владѣлъ имѣніемъ до 1836 г., когда оно поступило въ казну и отдано въ надѣль крестьянамъ. Другую часть З. продолжали владѣть Подфилинскіе въ XVII и XVIII вв.; затѣмъ она перешла къ Малликевичамъ, а нынѣ принадлежит по частямъ Завадекому, Бѣльскому, товариществу крестьянъ и крестьянскому обществу. Нынѣ населенія православнаго 578 м. и 622 ж.; жители—крестьяне-малороссы, кромѣ хлѣбопашества занимающіеся нѣкоторыми ремеслами: ткачествомъ, кузнечествомъ, плотничествомъ и сапожничествомъ, но только для потребностей своего села. Церковь въ З. существовала уже въ первой половинѣ XVIII в. и была посвящена, какъ и нынѣшняя, во имя св. Архистр. Михаила (8 ноября); зданіемъ была деревянная, трехкупольная. Въ 1863—1869 гг. на средства, отпущенныя Палатой Государственныхъ Имуществъ, построена нынѣшняя церковь, тоже деревянная, однокупольная. Каменная колокольня построена въ 1885 г. на средства прихожанъ. Церк. земли: усад. 1 дес. 2016 с., пах. 32 д., лѣса 6 д. 1872 с. Домъ священника построенъ въ 1870 г. на средства приходскаго попечительства; домъ псаломщика—въ 1892 году на поземельный сборъ. Церк.-прих. школа съ 1886 г.; помѣщается въ деревянномъ домѣ, построенномъ въ 1890 г. на средства прихожанъ.

**590. Збрижъ м.**—на изгнутой извилинѣ р. Збруча, у австр. границы, отъ Каменца въ 40 в. на с.-з., отъ почт. ст. Лицкорунъ въ 12 в. на з. Къ приходу З. принадлежит дер. *Чагаровка* въ 4 в. отъ З. на с.-в. Климатъ здоровый. Почва черноземная, по мѣстамъ песчаная. Мѣстность вообще гористая и скалистая; добывается глина, годная на горшки, и известь. З. въ документахъ упоминается съ половины XVII в., но мѣстность эта была заселена гораздо раньше; въ XV и началѣ XVI в. здѣсь находилось село, принадлежавшее Харьковскимъ и называвшееся Харьковцами. На мѣстѣ его Лицкоронскіе въ XVI в. основали мѣстечко, названное ими Новое-Бржезье (Лицкоронскіе цесались „изъ Бржезья“, посему впоследствии названіе Новое-Бржезье передѣлалось въ народныхъ устахъ въ Збрижъ). Въ 1646 г. кор. Владиславъ IV даровалъ этому мѣстечку магдебургское право, право на торги и ярмарки. Но въ первое время мѣстечко не имѣло благопріятныхъ условій для развитія по причинѣ польско-казачьихъ войнъ и турецкаго владычества. Отъ Лицкоронскихъ З. переходилъ послѣдовательно къ Тарламъ, Стригалковскимъ (въ XVIII в.), и затѣмъ въ XIX в. оны дѣлятся между нѣсколькими владѣльцами. Въ З. сохранились кое-гдѣ окружавшія нѣкогда все мѣстечко стѣны (1½ саж. толщ.) и остатки замка, построеннаго въ XVIII в. Тарломъ. Въ окрестностяхъ З. находится пещера, называемая „Горышевой“, и древнія насыпи, называемыя „Разбитая могила“. Нынѣ къ приходу З. принадлежит православнаго населенія 720 м. и 699 ж., по большей части крестьянъ-малороссовъ, хлѣбопаш-



цевъ, но изъ этого числа есть 16 дворянъ и 11 мѣщанъ. Въ самомъ З. жителей около 1400, изъ нихъ евреевъ около 350. Въ мѣстечкѣ пограничный постъ. Въ Харьковцахъ, на мѣстѣ которыхъ основанъ З., церковь была уже въ XVI в.; въ самомъ же З. только съ начала XVIII в. находимъ извѣстіе о существованіи двухъ церквей—Троицкой и Михайловской и третьей, Благовѣщенской, за мѣстечкомъ, возлѣ замка. Св.-Троицкая деревянная церковь была построена въ 1702 г. на средства свящ. Александра Ломиковскаго и крест. Демка, съ участіемъ другихъ прихожанъ. Въ качествѣ самостоятельной церкви съ приходомъ, она существовала до 1824 г.; въ этомъ году приходъ присоединенъ къ Михайловской церкви, а церковь разобрана. Михайловская церковь съ самостоятельнымъ приходомъ существовала съ 1707 г. Въ XVIII в. эта церковь была изъ дубоваго дерева, о трехъ куполахъ. Въ 1824 г. къ ней присоединенъ приходъ упраздненной Михайловской церкви, но въ 1832 г. и эта церковь была закрыта, а взамѣнъ ей въ церковь обращенъ упраздненный капуцинскій монастырь, кирпичный, построенный Адамомъ Тарломъ въ 1745 г. Новая эта церковь посвящена Успенію, съ предѣломъ во имя Арх. Михаила. Въ 1886 г. въ ней произведена значительная перестройка, и цѣль эта церковь—пятикупольная, крытая жезью. Въ церкви находятся 3 иконы, писанныя художникомъ XVIII в. Шмугловичемъ (Вознесенія Бож. Матери на небо, иже, Екатерины и свят. Николая); есть также икона Б. М. 1750 г.; всѣ эти иконы поступили въ церковь изъ капуцинскаго костела. Колокольня устроена въ 1850 г. надъ входомъ на погостъ. Подъ зданіемъ церкви находится усыпальница капуцинскаго монастыря. Въ З. находится три упраздненныхъ кладбища: два, возлѣ бывшихъ погостовъ Троицкой и Михайловской церкви, заняты теперь крестьянскими усадьбами, а третье, „холерное“, на выгонѣ. Нынѣ существующее кладбище въ 250 с. отъ церкви отведено въ 1832 г.; на немъ въ 1879 г. мѣстнымъ священникомъ Даниломъ Дунаевскимъ устроена на собств. средства церковь въ честь Всѣхъ Святыхъ, кирпичная, съ фамильнымъ склепомъ подъ нею. Церк. земли въ приходѣ: усад. 4 дес., пах. 55 д. Домъ священника каменный, а у псаломщика—деревянный. Въ З. народное училище М. П. П. съ 1872 г. и школа грамоты для дѣвочекъ съ 1897 г., помѣщающаяся въ домѣ священника. Въ Чагаровкѣ школа грамоты съ 1890 г.; помѣщается въ деревянномъ домѣ, построенномъ на средства прихожанъ при пособіи изъ Училищнаго Совѣта.—Въ Збриахъ есть р.-католическій костелъ, во имя свв. Антонія и Яна-Непомучена, построенный въ 1839—1842 гг. взамѣнъ закрытаго капуцинскаго монастыря; въ костелѣ есть нѣсколько иконъ, писанныхъ художникомъ Шмугловичемъ.

591. **Кадіевцы с.**—расположено на четырехъ холмахъ, среди которыхъ протекаетъ р. Жванчикъ; отъ Каменца въ 8 в. на с.-з. Жванчикомъ и его двумя наибольшими притоками это село раздѣляется на 5 частей: собственно Кадіевцы, Бураковка, Лобокъ, Балки и Круголець. Климатъ здоровый и пріятный, благодаря близости рѣки и лѣса. Почва черноземная, мѣстами глинистая. Въ документахъ К. впервые упоминается въ началѣ XV в.; въ 1410 г. король Владиславъ Ягайло лишилъ ихъ съ двумя другими селами землинну Фредру изъ Пшемоницъ за храбрость. Въ началѣ XVI в. К. принадлежали нѣсколькимъ владѣльцамъ, у которыхъ всѣ земли К. въ 1521—1529 гг. скупилъ Срочицкій. Въ XVII в. К. принадлежали Конещольскимъ, а въ XVIII в. Ежовускимъ. Въ 1831 г., за участіе Вацлава Ежовускаго въ польскомъ возстаніи, К. у него конфискованы и сдѣла-



лись казеннымъ имѣніемъ; изъ нихъ впоследствии часть была отдана на содержаніе Подольскаго Архіерейскаго Дома, пахотныя поля розданы крестьянамъ, а лѣса соединены съ Фридровскими въ одно лѣсничество. При выѣздѣ изъ К. въ Каменецъ съ лѣвой стороны, находится большіе земляные курганы, называемые въ народѣ „батарейми“. Часть К., называемая Кругольцемъ и составляющая собственно отдѣльный поселокъ, вѣроятно, тождественна съ Кругульцемъ,—селомъ, существовавшимъ (по документамъ) въ XV в., но въ XVI до того опустошеннымъ водами, что оно было пустошоружнымъ мѣстомъ. Имѣтъ православнаго населенія въ К. 1071 м. и 1028 ж.; есть нѣсколько католическихъ и еврейскихъ семействъ. Жители К.—малороссы-крестьяне; кромѣ хлѣбопашества, нѣсколько человекъ занимаются лѣснымъ промысломъ и сбытомъ въ Каменецъ огородныхъ овощей. Церковь въ К. упоминается уже въ XVI в. Въ XVIII в. здѣсь было двѣ церкви съ отдѣльными приходами: Николаевская и Рождество-Богородичная. Николаевская церковь находилась въ части села, называемой Бураковкой, и въ 1810 г. сгорѣла, а приходъ ея присоединенъ къ другой, Рождество-Богородичной церкви. Церковь съ послѣднимъ наименованіемъ до 1739 г. была небольшимъ деревяннымъ зданіемъ; въ 1739 г. на средства Александра Строминскаго, управляющаго мѣстнымъ имѣніемъ, построена новая деревянная церковь, въ 1796 г. присоединенная къ православію. Около 1830 г. построена на средства прихожанъ и свящ. Н. Стемпковскаго новая каменная церковь, но она оказалась непрочной, почему въ 1852 г. на средства казны построена новая каменная церковь, о 5 куполахъ, планомъ крестообразная, крытая жезтью, съ трехъ-руснымъ иконостасомъ. Колокольни отдѣльно отъ церкви, каменная, построена также въ 1852 г. Есть два урядовенныхъ кладбища: одно—возлѣ церкви на усадьбѣ священника, и другое среди крестьянскихъ усадьбъ съ деревянной часовней. Изъ священниковъ К. оставилъ по себѣ въ прихожаныхъ благодарную память за свое усердіе Петръ Стемпковский (1799—1840 гг.). Церк. земли: усад. 1,32 дес., пах. 71,36 д., сѣн. 12,25 д., хутора 4,60 д. Причтовья постройки—деревянные, ветхія. Народное училище М. Н. П. съ 1875 г. Школа грамоты для дѣвочекъ съ 1894 г.; помещается въ зданіи, построенномъ въ 1897 г. на средства прихожанъ при пособіи изъ Учв. Совѣта.

592. **Кормильче** с.—расположено на обоихъ покатыхъ берегахъ р. Жванчичка, отъ почт. ст. м. Ляцкорунъ въ 5 вер. на ю. Почва—черноземная, истощенная, неблагоприятная для произрастанія деревьевъ. Климатъ здоровый. Въ документахъ К. (прежде Кормилецъ, Кормилцы) упоминается съ XV в. Въ 1402 г. король Ягайло далъ К. Львовскому мѣщанину Георгію, а въ 1410 г.—Грицку Кардеевичу,—и тому и другому вѣроятно на срокъ, потому что село это считалось королевскимъ и принадлежало Каменецкому староству. Въ 1525 г. король Сигизмундъ I далъ Кормильче городской общинѣ Каменца въ вознагражденіе за тѣ потери, которыя понесли Каменецкіе мѣщане отъ запрещенія пользоваться имѣ лѣсами окрестныхъ селъ. Въ 1647 г. король Владиславъ IV дохода съ К. назначилъ на содержаніе хлѣбнаго магазина и городской артилеріи въ Каменецъ. Въ XVIII в. Каменецъ, которому принадлежало К., отдавалъ его въ аренду мѣщанамъ, болѣе вліятельнымъ въ городскомъ управленіи. Арендная плата все болѣе и болѣе увеличивалась, а вмѣстѣ съ этимъ отягощались обязательства крестьянъ, которые, наконецъ, вынуждены были обратиться съ жалобой къ Императору Александру I; слѣдствіемъ этого было то, что въ 1809 году К. было позволено вмѣсто нанцины платить Камен-



Каменский у. 5 окр.

нецкому магистрату 1500 р. чина. Но Кормилецкіе крестьяне не могли платить исправно, и вслѣдствіе накопившихся недоимокъ Правительство вынуждено было выкупить у города (за 20 т. р.) крестьянъ, которымъ и розданы всѣ земли на выкупъ. Нынѣ населеніа православнаго въ К. 756 м. и 755 ж.; жители—малороссы-крестьяне, занимающіеся хлѣбопашествомъ. Церковь въ К. упоминается съ XVI в. Въ XVIII церковь въ К., какъ и теперь, была въ честь Св. Троицы, каменная, съ деревяннымъ трехкупольнымъ верхомъ; церковь эта построена была въ 1731 г. на средства Каменскаго земскаго судьи Крузера. Въ 1886 г. на мѣстѣ этой церкви, грозившей уже паденіемъ, построена на средства прихожанъ съ пособіемъ отъ казны нынѣшняя церковь, каменная, планомъ крестообразная, съ однимъ куполомъ и колокольною надъ входомъ. Церковной земли: усад. 1 д. 1375 сд. пах. 42 д. 198 с., лѣса 15 д. Дома для священника и псаломщика и хозяйственные постройки для псаломщика новые; хозяйственные постройки для священника старыя, но прочныя. Народное училище М. Н. П. съ 1879 года.

593. **Кочубіевъ** с.—на низменности при рч. Жванчакъ и ручьѣ Ружь, отъ почт. ст. м. Лицкорунь въ 8 вер. къ ю. Климать здоровый; почва—черноземная, мѣстами суглинистая. Названіе К. производятъ нѣкоторые отъ имени татарскаго хана Качибоя или Хачибоя, владѣвшаго Подоліей въ XIV в. Въ документахъ впервые К. упоминается около половины XVI в. Нынѣ населеніа православнаго здѣсь 977 м. и 946 ж., католиковъ около 30 семействъ; жители—крестьяне-малороссы, занимающіеся хлѣбопашествомъ; благодаря большимъ земельнымъ надѣламъ, много хлѣба продаютъ; есть въ селѣ кузнецы, плотники, сапожники и портные. Въ 1719 году въ К. на средства прихожанъ была выстроена деревянная трехкупольная Кресто-Воздвиженская церковь. Въ 1779 г. была выстроена, при содѣйствіи Николая Стрѣльбицкаго, Смотричскаго декана, новая каменная церковь. Въ 1869 г. выстроена на счетъ казны нынѣ существующая, каменная, пятикупольная церковь. Въ томъ же году построена отдѣльно отъ церкви колокольня, но въ 1894 г. пристроена къ храму каменная колокольня. Церк. земли: усад. 2½ д., пах. 33 д. Дома для причта деревянные, построены на поземельный сборъ. Церк.-приходская школа съ 1868 г.; помѣщается въ зданіи, построенномъ въ томъ же г. на средства мѣстнаго попечительства.

594. **Красностанцы** с.—на низменности, по обѣимъ сторонамъ рч. Жванчика, отъ почт. ст. Лицкорунь въ 12 вер. на ю., отъ м. Орипина въ 6 в. на с. Климать здоровый; почва—черноземная. Названіе свое это село, по преданію, получило оттого, что мѣсто, на которомъ оно находится, было занято прудомъ, который назывался „Краснымъ ставомъ“. Населеніе К.—православное, 782 м. и 798 ж.; только нѣсколько семействъ католиковъ и евреевъ. Жители К.—крестьяне-малороссы, занимающіеся хлѣбопашествомъ, поденною работою, ловлею раковъ и рыбы. Впервые К. упоминаются въ налоговыхъ спискахъ XVI в. Церковь въ К. была уже въ началѣ XVIII в.; въ 1731 году построена Косью-Даміановская (какъ и теперешняя) деревянная церковь, о трехъ куполахъ, но она сгорѣла, и въ 1793 г. устроена капица, которой въ 1795 г. былъ выданъ св. антимивсъ, а капицу переименовали въ церковь. Въ 1840 году эта церковь сгорѣла и выстроена нынѣшняя каменная, двухкупольная, крестообразная церковь; она построена прихожанами при пособіи отъ помѣщика Гаредорфа и священника Крыжановскаго. Въ церкви на горнемъ мѣстѣ находится икона Спасителя въ терновомъ вѣнцѣ, весьма



лтиман; по преданію, послѣ пожара церкви эта цвона была найдена невредимою въ пещѣ. Церк. земли: усад. 1 д. 720 с., пах. 38 д. 2113 с. Причтовая помѣщенія деревянныя, построенныя помѣщикомъ въ 1884 году. Церк.-прих. школа съ 1884 г.; помѣщается въ деревянномъ зданіи, построенномъ въ 1892 году на средства прихожанъ.

595. **Летави** с.—при рч. Летави, впадающей въ Жванчикъ, отъ почт. ст. я. Лицворунь въ 6 вер. на з. Къ приходу Л. принадлежитъ дер. *Ружа* въ 5 в. на ю. отъ Л., возникшая на Летавскихъ грунтахъ въ концѣ XVII в. или началѣ XVIII в. Климатъ сырой, но здоровый; почва—черноземная. Л. состоитъ изъ частей: собс. Летавы, Романовки и Заболотовки. Говорятъ, что Л. раньше называлась „Червиною“ и была не на томъ мѣстѣ, гдѣ теперь, а въ 3 вер. отъ этого мѣста, гдѣ теперь прудъ. Л. была королевскимъ имѣніемъ и относилась къ Скальскому староству. Въ 1793 г. Л., какъ королевщина, поступила въ казну и чрезъ два года подарена Императрицею Екатериною II племянницамъ Потемкина и по раздѣлу досталась графинѣ Литта, которая вскорѣ продала это имѣніе. Въ 1820 г. Л. принадлежала Вейцбаху Грабовскому, а нѣсколько лѣтъ спустя—Дружбатекиемъ и Зеленскимъ. Часть перыхъ была конфискована въ 1865 г. за участіе владѣльца въ повстаніи; изъ этого имѣнія Правительство удѣлило въ 1875 году часть жемъ владѣльца, какъ ей приданое, остатокъ же уступленъ бывш. управляющему Палатою Государственныхъ Имуществъ Василію Костовскому, который въ 1884 г. продалъ эту часть крестьянамъ. Населеніе—православное: 1439 м. и 1476 ж.; жители малороссы-крестьяне, занимающіеся хлѣбопашествомъ. Церковь въ Л. была уже въ XVI в. Въ XVIII в. въ Л. была деревянная трехкупольная Покровская церковь. Въ 1772 г. построена вышняя деревянная церковь. Въ 1887 г. эта церковь изъ трехкупольной была перестроена въ однукупольную, покрыта жезтью и покрашена масляною краскою. Колокольня—каменная, построена въ 1848 г. отдѣльно отъ церкви. Церковной земли: усад. 2215 с., пах. 44 д., въ томъ числѣ сѣнок. 3<sup>1</sup>/<sub>4</sub> д. Причтовые помѣщенія построены въ 1894 г. Церк.-прих. школа въ Л. съ 1882 г.; помѣщается въ деревянномъ зданіи, построенномъ въ 1882 г. на средства прихожанъ. Школа грамоты въ Ружѣ съ 1896 г.; помѣщается въ собственномъ деревянномъ зданіи.

596. **Лѣсковцы** с.—на возвышенности по обѣимъ сторонамъ р. Жванчица, отъ Каменца (почт. ст.) въ 12 вер. на з. Климатъ здоровый; почва—суглинистая. Названіе свое оно получило, какъ полагаютъ, отъ изобилія лѣсовъ, когда-то окружавшихъ селеніе. Первоначально (въ XV—XVII вв.) Л. были королевскимъ имѣніемъ и принадлежали Смотричскому замку, а затѣмъ перешли въ частныя руки. Нынѣ населеніе Л., за исключеніемъ 6 д. католиковъ и 10 д. евреевъ, православное, 576 м. и 589 ж.; жители—малороссы-крестьяне, землепашцы; нѣкоторые занимаются ткачествомъ, плотничествомъ, кузнечествомъ и сапожничествомъ. Церкви въ Л. первый разъ упоминается въ 1565 г. Бывшая въ первой половинѣ XVIII в. деревянная Димитріевская церковь сгорѣла, и въ 1762 г. была построена новая деревянная церковь, которая просуществовала около столѣтія. Нынѣшняя церковь построена въ 1858 г. на средства прихожанъ съ пособіемъ отъ казны, тоже въ честь великомуч. Димитрія (26 окт.); она—каменная, однукупольная, устроенная вмѣстѣ съ церковью; колокольня обочена въ 1875 г. Церковной земли: усад. 2 д. 360 с., пах. 33 д. 1077 с. Причтовые помѣщенія дерев. устроены въ 1896 г. на суммы



позем. сбора. Церк.-приходская школа съ 1889 г.; помещается въ деревянномъ домѣ подъ одной крышею съ домомъ псаломщика, построенномъ прихожанами въ 1884 году.

597. **Маріановка** (Гуковская въ отличіе отъ М.-ки-Смотричской и Врублевецкой того же Каменецкаго уѣзда) с.—расположено на низменности, въ 2-хъ вер. отъ р. Збруча; отъ почт. ст. Лицкорувъ въ 10 вер. на ю.-в. Климатъ сырой; почва—черноземная. Явилось это село на грунтахъ Скальскаго староства въ послѣдней четверти XVIII в. Поселеніе это застроено было въ лѣсу; еще до сихъ поръ въ усадьбахъ находятсѣ ивовые дубы; попадаются старыя хаты, построенныя въ срубъ изъ дубоныхъ брусевъ,—это остатокъ того времени, когда село только что устраивалось въ лѣсу. По присоединеніи Подолія, Маріановка присоединена къ казеннымъ имѣніямъ, и затѣмъ дана племянницѣ Потемкина графинѣ Дятта; отъ нея М. перешла къ Станиславу Яшовскому. Въ 1840 г. М. купилъ Садовскій, затѣмъ она перешла къ Дверницкимъ. Нынѣ помещичьи земли числятся вмѣстѣ съ Гуковскими. Населеніе православнаго 491 ж. и 517 ж.; есть нѣсколько семействъ католическихъ и еврейскихъ. Прихожане—малороссы-крестьяне, хлѣбопашцы. Нынѣшняѣ деревянная Рождество-Богородичная церковь, первая въ М., построена въ 1790 г. Въ 1878 г. церковь ремонтирована, при чемъ къ церковному зданію пристроена колокольня. Церковной земли: усад. 1 д. 613 с., шах. 31 д. 670 с. Причт. помещеніи—деревянныя, построены на позем. сборъ. Церк.-прих. школа съ 1878 г.; помещается въ деревянномъ зданіи, построенномъ на средства прихожанъ въ 1890 г.

598. **Оришицъ** м.—при рч. Жванчицѣ, въ 15 в. на с.-з. отъ Каменца; отъ почт. ст. Лицкорувъ въ 8 в. на ю. Мѣстность здоровая; почва черноземная, мѣстами суглинистая. Въ XV в. О. принадлежалъ Кирдеямъ, русскимъ дворянамъ, измѣнившимъ православной вѣрѣ. Около 1532 г. О. переходитъ къ князю владѣльцамъ. Въ началѣ XVIII в. имъ владѣли Бейдо-Ржевускіе, затѣмъ Балшинскіе, а въ концѣ вѣка Стржалковскіе. Въ началѣ XIX в. О. принадлежалъ Яшовскимъ, а около 1830 г. это имѣніе купилъ Григорій Садовскій; въ рукахъ его наследниковъ О. находится и теперь. Около О. находится много земляныхъ насыпей; нѣкоторыя изъ нихъ, вѣроятно, доисторическаго происхожденія, а другія, можетъ быть, относятся къ позднѣйшимъ временамъ, такъ какъ поля О. не разъ служили стоянками для польскихъ, турецкихъ и татарскихъ войскъ въ XVI и XVII вв. Православныхъ жителей въ О. 1166 ж. и 1194 ж.; всѣ почти—малороссы-крестьяне, занимающіеся, кромѣ хлѣбопашества, разведеніемъ для сбыта огородныхъ овощей и фруктовъ и разными ремеслами; католиковъ въ О. 3182, евреевъ 1014 (4 синагоги). Въ мѣстечкѣ находится волостное правленіе и больница волостная. Церковь въ О. была уже въ XVI в. Въ XVIII было три униатскихъ церкви: Рождество-Богородичная, Михайловская и Николаевская. Рождество-Богородичная церковь существовала до конца XVIII в. Сначала она была деревянная, трехкупольная, съ отдѣльной колокольней; въ 1758 г. была построена новая церковь, тоже деревянная, изъ дубоваго дерева, объ одномъ куполѣ; когда эта церковь прекратила существованіе, съ точностью неизвѣстно, но въ 1801 г. ея уже не было. Николаевская церковь была въ той части О., которая называется „Селище“ и которая въ XVIII в. составляла отдѣльное поселеніе. Эта церковь была деревянная, съ 3 куполами, съ отдѣльной колокольней. Церковь эта закрыта въ началѣ XIX в. (въ 1831 г. ея уже не было) и приходъ ея присоединенъ къ Михайловской, нынѣ Александро-Невской церкви.



Церквище ея находится на крестьянской усадьбѣ и мѣсто престола обозначено крестомъ. О Михайловской церкви извѣстно, что существовавшее въ XVIII в. зданіе ея было построено на средства прихожанъ и было трехкупольное. Зданіе это сгорѣло около 1790 г. и для богослуженія устроена временная часовня въ колокольнѣ, а въ 1790 г. заложена новая церковь, деревянная, въ другомъ мѣстѣ. Эта церковь, по построеніи новой въ 1870 г., была разобрана (около 1880 г.), и матеріалъ употребленъ на постройку сторожки. Нынѣшняя церковь въ О.—Александроневская, зданіемъ кирпичная, объ одномъ куполѣ, планомъ крестообразная, съ тремя входными дверьми, построена въ 1850—1870 гг. помѣщикомъ Ал. Садовскимъ по обязательству, данному имъ Правительству, которое хотѣло обратить въ церковь костелъ О. в., по просьбѣ помѣщика, согласилось на замѣну его новой церковью. Въ церкви есть старинная икона, бывшая храмовою въ Михайловской церкви, съ изображеніемъ Собора Безилотныхъ Святъ и осѣняющей ихъ сверху Св. Троицы. Кладбище въ 1 в. отъ церкви на ю.-з.; старое („холерное“) за селомъ на горѣ.—Въ О. есть р.-католическій костелъ, построенный въ 1474 г. Къ приходу костела принадлежатъ, кромѣ О., 12 селъ: прихожанъ 2897 д. Церк. земли въ О.: усад. 2 д. 920 с., пах. 48 д. 1020 с., сѣн. 13 д. 1130 с., лѣса 14 д. 2050 с., подъ погостомъ и кладбищами 2 д. 555 с. Причт. помѣщенія—деревянные, построены въ 1883 г. на средства общества. Народное училище М. Н. П. съ 1898 г. Школа грамоты для дѣвочекъ съ 1894 г.; помѣщается въ деревянномъ зданіи церковной сторожки.

599. **Параевка с.**—въ долинѣ при ручьѣ Кизѣ, притока Жванца; отъ Каменца въ 18 вер. на з., востѣ с. Чернокозинецъ. Климатъ здоровый, нѣсколько сырой, вслѣдствіе обилія ключей. Почва черноземная, съ глинистой подпочвою, мѣстами супесчаная и каменистая. П. въ документахъ впервые упоминается въ XVII в. Когда въ 1653 г. село Павловка, составившее фондуть Чернокозинецкаго костела, было разорено татарами, то Каменецкій бискупъ Кабельскій взялъ его далъ этому костелу Параевку, принадлежавшую Каменецкимъ бискупамъ. Въ 1842 г. П. взята въ кану, а Чернокозинецкому костелу дано было 33 д. пахатной земли и назначено жалованье ксендзу; остальныя земли даны въ надѣль крестьянамъ. Населеніе—православное, 356 м. и 350 ж.; жители—малороссы-крестьяне, занимаются хлѣбопашествомъ. Церковь въ П. упоминается съ XVII в., но о ней никакихъ свидѣній не сохранилось. Нынѣшняя церковь построена прихожанами въ 1781—1784 гг. Она—деревянная, небольшая, трехкупольная; до 70-хъ годовъ имѣла кругомъ навѣсъ, крытый соломой, какъ и вся крыша; посвящена Покрову Б. М. Въ 1893 г. она обшита снаружи досками, покрыта гонтою, устроены водосточныя трубы. До 1845 г. она была самостоятельною съ особымъ приходомъ, а затѣмъ приписана къ Чернокозицамъ; въ 1894 г. при ней опять образованъ приходъ. Церк. земли: усад. 1776 д., пах. 46 д., хутора 2 д. 144 с. Дома для священника и псаломщика—деревянные, построены въ 1896—1898 гг. на общественныя средства съ пособіемъ изъ суммъ цозем. сбора. Церк.-прих. школа съ 1894 г.; помѣщается въ деревянномъ зданіи, построенномъ въ 1898 г. на средства прихожанъ съ пособіемъ отъ Учл. Совѣта.

600. **Подфилинье с.**—на покатоу скалистомъ берегу р. Збруча, у австрійской границы, отъ почт. ст. Ляницкорунъ въ 20 в. на ю.-з., отъ м. Орпаниа въ 11 в. на ю.-з. Климатъ нѣсколько сырой, благодаря многоводію; весною часть села затоп-



Каменецкій у. 5 окр.

зается разливомъ рѣки и горными потоками. Почва черноземная, обильно орошаемая; но на поляхъ иногда попадаются мокрыя, гнилыя мѣста („маки“), на которыхъ ничего не растетъ. Въ документахъ П. упоминается съ конца XV в. Въ 1510 г. владѣлецъ села Яковъ Подфилинскій, каштелянъ Каменецкій, выхлопоталъ П. магдебургское право, по которому оно стало именоваться мѣстечкомъ, но это именованіе П. скоро утратило. Послѣ Подфилинскихъ имъ владѣли Потоцкіе, затѣмъ въ XVIII в. здѣсь было некоторое время нѣсколько совмѣстныхъ владѣльцевъ, послѣ которыхъ имѣніе сосредоточилъ въ своихъ рукахъ гр. Іосифъ Красинскій, генералъ коронныхъ войскъ. При первомъ раздѣлѣ Польши въ 1772 г. часть земель П. отошла къ Австріи, и до сихъ поръ помѣщанъ П. владѣютъ аграріями 300 моргами съ фольваркомъ, называемымъ „Замостье“. Теперь имѣніе здѣшнее принадлежитъ Охоткимъ. У южнаго края села есть урочище, называемое „Монастырокъ“, покрытое искусственными неровностями; въ 3 в. отъ села на ю.-в. — два большихъ кургана. Населенія православнаго 560 м. и 601 ж., католиковъ 31, евреевъ 14; жители — малороссы-крестьяне, занимаются хлѣбопашествомъ; по вѣдѣнію небольшой величины земельныя участки, многіе уходятъ лѣтомъ на работы въ Бессарабію; въ ремесла распространено ткачество. Въ П. есть пограничный постъ. Церковь въ П. въ XVIII в. была униатская въ честь св. Арх. Михаила, деревянная, трехкупольная; въ концѣ вѣка она сгорѣла, и устроена часовня; въ 1800 г. приходъ присоединенъ къ православію. Въ 1826 г. начата и около 1843 г. окончена постройкою на средства прихожанъ нынѣшняя церковь, планомъ крестообразная, съ однимъ куполомъ; иконостасъ въ ней четырехъ-русный, купельный въ 1843 г. у Петро-Павловской церкви г. Каменца; на намѣстной иконѣ Божіей Матери означенъ 1745 г. Въ 1871 годѣ церковь покрыта жезью. Колокольня — отдѣльно отъ церкви, въ видѣ навѣса на 4 столбахъ; на одномъ колоколѣ помѣченъ 1761 г. Кладбище въ 360 с.; древнее кладбище отъ церкви возлѣ мѣстнаго пограничнаго поста. Церк. земли: усад. 2382 с., пах. 35 д. 573 с. (въ 3 смѣнахъ), неудоб. 1 д. 310 с., погоста 270 с. Домъ священника и хозяйств. помѣщенія построены въ 1887 г. помѣщикомъ; дома и помѣщенія для несамоуправляющагося Церк.-прих. школа съ 1885 г.; помѣщается въ каменномъ зданіи, построенномъ въ 1895 г. на мѣстныхъ средства.

601. **Приворотье** (Орининское въ отличіе отъ Маковскаго, Каменецкаго уѣзда, и Ушицкаго) с. — расположено на излучинѣ при ручейкѣ; отъ Каменца въ 17 вер. на с.-в., отъ м. Оришина въ 4 вер. на ю.-в. Къ приходу П. принадлежатъ деревни: *Кизя* при рч. Кизь, впадающей въ Збручъ у с. Завалья, въ 1 в. къ ю. отъ П., и *Добрая-Воля* при рч. Кизь, въ 1 вер. къ ю. отъ П. Климатъ здоровый; недостатокъ хорошей воды. Почва — черноземная. П. въ документахъ упоминается съ XVI в. и принадлежало къ имѣніямъ Кирдеевъ. Деревни Кизя и Добрая-Воля возникли въ XVIII в. Населеніе — православное, 968 м. и 1013 ж.; это — малороссы-крестьяне, занимающіеся хлѣбопашествомъ. Церковь въ П. была уже въ XVI в. Въ XVIII в. церковь была въ честь св. Параскевы (14 окт.); до 1785 г. она была деревянная, очень малая; въ 1785—1788 гг. построена новая церковь, деревянная, однокупольная. Въ 1894 г. построена нынѣ существующая каменная церковь возлѣ старой церкви, на средства прихожанъ, стоимостью ок. 15 т. р., при стараніи мѣстнаго священника Григорія Угрюмовича, въ честь Вознесенія Господня, старая же разобрана въ 1896 г. и изъ дерева ея устроена церковная ограда. Коло-



колыня каменная вмѣстѣ съ церковью; есть колоколь отъ 1718 г. Кладбище въ 300 с. отъ церкви, отведено въ 1890 г.; есть два старыхъ кладбища. Церковной земли: усад. 1 д. 2031 с., пах. 34 д. 415 с., неудобн. 1 д. 2171 с., погоста и кладб. 1 д. 873 с. Церк.-прих. школа въ П. съ 1888 г.; помѣщается въ деревянномъ зданіи, построенномъ въ 1895 г. на средства прихожанъ при пособіи изъ Училищнаго Совета. Церк.-прих. школа въ д. Кивѣ съ 1888 г.; помѣщается въ деревянномъ зданіи, построенномъ въ 1888 г. на средства общества. Школа грамоты въ д. Добрай-Волѣ съ 1895 г.; помѣщается въ наемномъ домѣ.

602. **Пукляки с.**—на лѣвомъ гористомъ берегу р. Збруча, у австрійской границы; отъ м. Оринина въ 12 вер. на в. Часть села, заселенная лѣтъ 40 назадъ, называется „Хруневкой“. Къ приходу П. принадлежитъ д. *Бережанка*—при Збручѣ, въ 2-хъ вер. отъ П. Климатъ здоровый; недостатки колодезей; почва—черноземная. Въ документахъ П. упоминаются съ XV в. Въ 1431 г. король Ягайло далъ П. посылку Станиславу, слугѣ Януша Кирдеевича, Скальскаго старосты, съ обязательствомъ участвовать въ военныхъ походахъ, которые будутъ въ предѣлахъ Подолія. Впоследствии П. является, какъ королевская „державна“, отданная частнымъ лицамъ въ долгосрочное (на четыре поколѣнія) пользованіе. По присоединеніи Подолія къ Россіи въ 1793 г., П. поступили въ казну и даны въ аренду генералу Сомову, лѣтъмъ безплатно генералу Борнеу Княжанину. Въ 1828 году П. снова взяты въ казну и изъ этого имѣнія выдѣлена ферма, перешедшая въ частныя руки, а остальная земля роздана крестьянамъ. Бережанка основана въ XVI в. и входила въ составъ Скальскаго староства. Въ XVIII в. она съ соседними Пукляками составляетъ отдѣльное староство; въ XIX в. судьба ея одинакова съ П. Населеніи въ приходѣ: православныхъ 815 м. и 827 ж., католиковъ 40 д. (въ Б.). Прихожане—крестьяне-малороссы, занимаются хлѣбопашествомъ; вслѣдствіе раздробленія земельныхъ участковъ, некоторые выемиются въ Бессарабію на „слободу“, т. е. на земли помѣщиковъ, отдаваемые на выкупъ въ 50-лѣтній срокъ. Церковь въ П. въ XVIII в. была въ честь Преображенія Господня, деревянная, трехкупольная, построенная въ 1720 г. и значительно отремонтированная въ 1741 г.; присоединенная изъ уни къ православію, церковь просуществовала до двадцатыхъ годовъ XIX в. Въ 1817 г. генеральша Сомова построила въ память о почившемъ супругѣ (о чемъ надъ входными дверьми имѣется надпись) вышнюю церковь во имя св. **Аѳ.** Андрея, переименованную послѣ ремонта въ 1852 г., по желанію прихожанъ, въ Николаевскую. Церковь эта—каменная, планомъ крестообразная, съ деревяннымъ куполомъ, крыта жѣстью. Колоколыня отдѣльно отъ церкви, деревянная. Кладбище въ 250 с. отъ села, отведено въ 1888 г.; старое упраздненное—въ серединѣ села. Въ Бережанкѣ тоже была церковь уже въ XVI в.; въ XVIII в. церковь тамъ была Покровская, до 70-хъ годовъ небольшая, а въ 1778 г. построена новая церковь, которая въ первой четверти XIX в. упразднена, и приходъ присоединенъ къ Пуклякамъ. Церковной земли: усад. 3,48 д., пах. 59,02 д. (въ 3-хъ сѣнахъ), въ томъ числѣ неудобной 9,42 д. Помѣщенія священника исправлены, а псаломщики выстроены вновь въ 1893—1895 гг. на поземельный сборъ. Церк.-прих. школа въ П. съ 1889 г.; помѣщается въ деревянномъ зданіи, построенномъ въ 1889 г. на средства общества. Въ Б. также церк.-прих. школа съ 1889 года, помѣщающаяся въ собственномъ домѣ; съ 1898 г. строится новое каменное зданіе такихъ размѣровъ, чтобы въ немъ можно было открыть домовую церковь.



603. **Пятничане с.**—на низменности, въ 2 вер. отъ Збруча и границы; отъ почт. ст. м. Ланцкорунь въ 10 вер. на ю.-з. Климатъ нѣсколько сырой. Почва—черноземная, мѣстами глинистая. Въ документахъ П. упоминаются съ XV в. Названіе, быть можетъ, получили отъ своей церкви, которая до 1756 г. была Пятницкой. П. входили въ составъ Скальскаго староства, а въ XVII в.—Червоногородскаго. По присоединеніи Подолія къ Россіи, П. причислены къ казеннымъ имѣніямъ и въ 1819 г. даны въ 12-лѣтнюю безплатную аренду чиновнику Вейсу; въ 1831 г. причислены къ Государственнымъ имуществамъ. Въ 1872 г. небольшая ферма продана управляющему Подольской Казенной Палатою Костовскому, который переуступилъ ее чиновнику Гогоцкому. Народное преданіе утверждаетъ, что первоначально П. занимали мѣсто, гдѣ нынѣ церковное поле. Нынѣ населенія православнаго 468 м. и 476 ж.; католиковъ 30 м. и 27 ж.; жители—ялороссы-крестьяне, занимающіеся хлѣбопашествомъ. Церковь въ П. была уже въ XVI в. Въ XVIII в. церковь во имя св. Параскевы была очень убогая, крытая соломой, ничѣмъ не огороженная; только въ 1748 г. она была покрыта гонтою и огорожена; построена она была на средства прихожанъ неизвестно когда, а въ 1756 г. обновлена на средства „вельможнаго“ Казимира Лончевскаго, Баровицкаго старосты, съ помощью прихожанъ, при чемъ на обновленіе употребленъ былъ матеріалъ обустѣившаго здѣсь монастыря; при обновленіи она наименована была Успенскою, каковою остается и теперь. Около 1774 г. эта церковь сгорѣла, и прихожане передѣлали колокольню въ часовню. Только въ 1863 г. построена на средства казны выдѣшная церковь на мѣстѣ сгорѣвшей; первоначально она была крыта гонтою, но въ 1874 г. прихожане перекрыли ее жостью. Колокольни—выдѣсь на двухъ столбахъ. Кладбище въ 1 в. отъ села; старое упраздненное кладбище возлѣ церкви. Съ 1870 по 1885 г. П. были присоединены къ Гуковскому приходу, но съ 1885 г. они опять восстановлены въ самостоятельный приходъ. Между селами П. и Гуковымъ, въ лѣсу у р. Збруча, былъ мужской монастырь, по народному сказанію, разоренный непріятелемъ; на этомъ мѣстѣ нынѣ находится колодезь, каменный крестъ и кучи камня. Церковной земли: усад. 2,6 д., пах. 35,9 д., неудобной 1,2 д., земля въ 11 кускахъ. Домъ священника и сарай построены на счетъ прихожанъ въ 1885 г., а другія постройки для священника и всѣ для псаломщика построены въ 1893 г. на помом. сборъ; всѣ строения деревянные. Церк.-прих. школа съ 1886 г.; помещается въ зданіи, построенномъ въ 1893 г. на средства прихожанъ.

604. **Рѣшница с.**—на обоихъ покатыхъ берегахъ рч. Жванчича, отъ Каменца въ 12 вер. на с.-з., отъ м. Оришва въ 2 вер. на ю. Къ приходу Р. принадлежит д. *Теклювка*—въ 3 в. отъ Р. на вост., при дорогѣ изъ Каменца въ Оришву. Мѣстность лѣсистая, здоровая; почва черноземная, мѣстами глинистая и песчаная. Названіе Р., можетъ быть, произошло отъ слова „рина“—долина, оврагъ, а Т. названа по имени владѣльца Р. въ XVIII в. Феклы Аксамитовичъ, урожденной Витте. Въ документахъ Р. упоминаются съ конца XV в. Нынѣ населенія православнаго 729 м. и 714 ж., католиковъ 173, евреевъ 2 семейства. Прихожане—малороссы-крестьяне, занимаются хлѣбопашествомъ. Въ XVIII в. въ Р. было двѣ церкви: Успенская и Покровская. Успенская была построена около 1709 г., деревянная, трехкупольная; въ началу XIX в. церковь эта такъ обветшала, что въ ней стало опасно служить, и потому она была упразднена, а приходъ присоединенъ къ Михайловской д. Зданіе послѣдней, существовавшее до половины XIX в., было построено тоже въ на-



чалъ XVIII в. на средства „громады“ (общества); оно было деревянное, о 3 куполахъ. Въ 1859 г. построена на средства прихожанъ нынѣшняя церковь, каменная, объ одномъ куполѣ съ колокольнею, крытая желѣзомъ, планомъ крестообразная; въ 1882 г. устроены новый иконостасъ. Кладбище новое недалеко отъ церкви; есть еще два упраздненныхъ кладбища, тоже недалеко отъ церкви, и чумное кладбище въ помѣщичьемъ лѣсу. Изъ священниковъ Покровской церкви оставить по себѣ добрую память Панкратій Кодрацкій (1843—1857 гг.), какъ пастырь, строго слѣдившій за нравственностью прихожанъ, бывшій смѣлымъ защитникомъ угнетенныхъ крестьянъ предъ помѣщикомъ, выстроившій каменную церковь и т. п. Церк. земли: усад. 2 д. 108 с., пах. 30 д. 672 с., сѣн. 6 д. 2368 с., погоста и кладбище 1 д. 305 с. Причтовья помѣщенія—деревянная, частью построены, частью перестроены въ 1872 г.; домъ для псаломщика не перестраивался тогда и нынѣ очень ветхій; амбара и погреба у псаломщика нѣтъ. Церк.-прих. школа въ Р. съ 1881 г.; помѣщается въ деревянномъ зданіи, построенномъ въ 1881 г. на средства общества. Школа грамоты въ Т. съ 1897 г.; помѣщается въ пажномъ домѣ.

605. **Фридровцы** с.—на низменной, мочаристой мѣстности, недалеко отъ рч. Жванчика; отъ Каменца въ 10 в. на з., отъ м. Орищина въ 5 в. на ю. Климатъ, вслѣдствіе сырой мѣстности и частыхъ тумановъ, неблагоприятенъ для здоровья; почва черноземная. Название Ф., м. б., получили отъ одного изъ своихъ владѣльцевъ XV в. Фридра изъ Пleshовицъ, которому село это далъ Ягайло въ 1410 г. за храбрость его въ битвѣ съ крестоносцами. Около 1470 г. Фридры обмѣнили Ф. на какое-то другое имѣніе. Въ XVI в. Ф. принадлежатъ Подфиліискимъ, Сроцицкимъ, въ XVII в. Колещицкимъ и Ржевускимъ. У Вацлава Ржевускаго Ф. были отняты въ казну за участіе въ мятежѣ 1831 г., земли розданы крестьянамъ, а изъ лѣса, съ присоединеніемъ Кадіевскаго лѣса, образовано Фридровское лѣсничество. Плотн. населенія православнаго 833 м. и 814 ж., католиковъ 255; жители—малороссы-крестьяне, занимаются хлѣбопашествомъ, нѣкоторые—извозомъ. Церковь въ Ф. была уже въ XVI в. Въ XVIII в., какъ и теперь, церковь Ф. была посвящена св. Арх. Михаилу. Въ 1754 г. выстроена новая деревянная, трехкупольная, на средства „громады“. Въ 1790—1798 гг. построена нынѣшняя церковь на средства прихожанъ, а въ 1844 г., послѣ поврежденія громомъ, она исправлена на сумму, ассигнованную изъ Палаты Государственныхъ Имуществъ. Она—деревянная, на каменномъ фундаментѣ, планомъ крестообразная, крытая желѣзомъ, объ одномъ куполѣ съ трехъ-яруснымъ иконостасомъ. Колокольня отдѣльно отъ церкви, деревянная, построена въ 1860 г. Въ церкви есть икона Архангеловъ, особенно почитаемая прихожанами. Церк. земли: усад. 3 дес., пах. 33 д., сѣн. 3 д. Причт. помѣщенія устроены частью казвой въ 1885 г., а частью въ 1897 г. Церковная школа въ Ф. существовала съ перерывами съ 1870 г., а церк.-прих. школа существуетъ съ 1888 г.; помѣщается въ зданіи, построенномъ въ 1897 г. на средства прихожанъ при пособіи отъ Учл. Совѣта.

606. **Чернокозицы** с.—при р. Збручѣ, у австрійской границы, въ живописной мѣстности; отъ Каменца въ 20 в. на з. Мѣстность здоровая, сухая; хорошая ключевая вода; есть сѣрный источникъ. Почва мѣстами черноземная, мѣстами глинистая и песчаная; добывается гипсъ, алебастръ и мраморъ. Въ документахъ Ч. упоминаются съ XV в. Съ XV в. до конца XVIII в. они принадлежали Каменецкой бискупской кафедрѣ и служили лѣтнимъ мѣстопробываніемъ бискупоу, два



Каменецкій у. 5 окр.

изъ которыхъ и умерли здѣсь (Николай Забунскій въ 1467 г. во время эпидеміи и Дембовскій въ 1757 г. тотчасъ послѣ назначенія его на Львовскую архіепископію). До XVIII в. Ч. были мѣстечкомъ или городомъ и имѣли довольно сильное укрѣпленіе (остатки сохранились донинѣ); построенное здѣсь велѣдствіе того, что это была обычная дорога для вторженія враговъ—татарь, турокъ и особенно валаховъ („Волошскій шляхъ“) въ Подолію. Не смотря на это укрѣпленіе, Ч. часто подвергались разоренію отъ этихъ вторженій. Въ 1795 г., по упрядненіи Каменецкаго католическаго епископства, Ч. съ другими имѣніями его поступили въ казну и отданы племянницѣ Потемкина гр. Литты, у которой ихъ купилъ ок. 1815 г. Сарнецкій, а у наслѣдниковъ послѣднато это имѣніе приобриѣто вышешимъ владѣльцемъ, Одесскимъ купцомъ Асвадуровымъ. Населенія православнаго имѣнъ 619 м. и 606 ж., католиковъ 25, евреевъ 3 семейства; жители—малороссы-крестьяне, занимаются хлѣбопашествомъ, но, влѣдствіе недостаточнаго количества земли и мало-плодородности почвы, нѣкоторые выезжаютъ въ Бессарабскую губ. или отправляются туда на работы. Церковь въ Ч. упоминается съ XVI в. Въ XVIII в. въ Ч. было 2 униатскихъ церкви. Михайловская церковь, существовавшая до 1867 года, была построена на средства прихожанъ въ началѣ XVIII в.; она была деревянная, трехкупольная; въ 1822 г. къ ней присоединенъ приходъ Успенской церкви. Въ 1867 г., съ устройствомъ вышешней Успенской церкви, Михайловская церковь разобрана и погостъ ея обращенъ въ огородъ для пригта; на мѣстѣ церкви кам. крестъ. Существовавшее до 1822 г. зданіе Успенской церкви было построено въ 1728 г. на средства прихожанъ и священника Аванасія Панталійчука; оно было деревянное, трехкупольное. По смерти священника Успенской церкви Іакова Плуговскаго въ 1822 году, приходъ этой церкви присоединенъ къ Михайловской, а церковь упряднена; погостъ ея занятъ крестьянскимъ огородомъ, на мѣстѣ церкви каменный крестъ. Въ 1867 г. была построена вышешняя церковь, посвященная сначала Николаю Чудотворцу, а въ 1877 г. послѣ ремонта—Успенію; построена она на средства помѣщика Сарнецкаго и отчасти прихожанъ; она—каменная, однокупольная; колокольня вмѣстѣ. Церк. земли: усад. 1 д. 1110 с., пах. 47 д. 1700 с.; земля въ 3-хъ смѣнахъ: 1-я въ 2 в. отъ села къ с.-в.; 2-я и 3-я въ 5 в. отъ села къ с. Домъ священника—каменный, старый, капитально отремонтированъ, а холодныя помѣщенія построены вновь въ 1898 г.; домъ же исадомщика деревянный и такія же холодныя помѣщенія построены въ 1894 г.—все на позем. сборъ при участіи прихожанъ. Народное училище М. Н. II, съ 1877 г. Кромѣ Успенской церкви, имѣнъ въ Ч. есть Воскресенская церковь (храмовой праздникъ въ 4-ю нед. по Пасхѣ) при второклассной церк.-прих. школѣ. Церковь эта устроена въ 1898 г. изъ р.-католическаго костела, построеннаго въ 1608 г. Каменецкимъ бискупомъ Павломъ Валуцкимъ и закрытаго въ 1893 г.; зданіе костела приспособлено подъ церковь на средства, отпущенныя Св. Синодомъ въ 1896 г. Зданіе каменное; колокольня при церкви. Прихода при этой церкви нѣтъ. Церковной земли: усад. 2 д. 1533 с. Второклассная школа открыта въ 1896 г.; помѣщается въ трехъ каменныхъ зданіяхъ, изъ коихъ одно большое каменное, крытое желѣзомъ, построено въ 1898 г. на средства, отпущенныя Св. Синодомъ.

607. **Шустовцы** с.—въ ложбицѣ при рч. Збручѣ, отъ м. Оришина въ 10 вер. на ю.-з. Къ приходу III принадлежатъ: д. *Нивьрка* (или Ниверка) при Збручѣ, противъ австр. села Нивры, въ 2 вер. отъ III, къ с., и поселокъ *Адамовка* (для



Адамполь), въ 8 вер. отъ Ш. Мѣстность здоровая; почва—черноземная, плодородная. Въ документахъ XV в. упоминаются „Шустовцы.“ но неизвестно, разумѣются ли здѣсь Шустовцы. Достоверныя свѣдѣнія о Ш. восходятъ только къ XVIII в.; тогда это село принадлежало къ имѣніямъ Каменецкихъ бискуповъ. Съ переходомъ этихъ имѣній въ казну въ 1793 г., Ш. даны были графинѣ Литта (племянницѣ Потемкина), которая продала ихъ Сарненскому; наследница послѣдняго, Гаевская, въ 1889 г. продала это имѣніе нынѣшнему владѣльцу Косыкову. Что касается Невѣрки, то въ документахъ XVI в. упоминаются двѣ Нивры—Великая и Малая; подъ первую разумѣется, несомнѣнно, австрійское село Нивра, подъ вторую—русская Невѣрка; она принадлежала тоже къ бискупскимъ имѣніямъ и тоже перешла къ Литта, которая въ началѣ XIX в. ее продала Чарновскимъ, наследники которыхъ владѣютъ ею и нынѣ. Адамовка явилась 50 съ лишнимъ лѣтъ тому назадъ на Чернокозинскихъ грунтахъ; земли ея числятся съ Чернокозинскими. Нынѣ населенія въ приходѣ православнаго 1035 м. и 1070 ж., католиковъ 95, евреевъ 23. Прихожане—малороссы-крестьяне, занимаются хлѣбопашествомъ; вслѣдствіе недостатка земли, нѣкоторые переселяются въ Бессарабекую губ. или ищутъ тамъ работы. Церковь въ Ш. была уже въ XVII в. Въ XVIII в. церковь, какъ и нынѣ, была посвящена Рождеству Пресв. Богородицы. Существовавшее до половины XIX в. зданіе церкви было построено въ началѣ XVIII в. на средства Кудравецкаго крест. Костыля; оно было деревянное, о 3 куполахъ. Въ 1852 г. построена на средства прихожанъ нынѣшняя церковь, каменная, о 3 куполахъ, крытая желѣзомъ. Колокольня каменная вмѣстѣ съ церковью. Иконостасъ трехъ-ярусный, простой, столярной работы. Въ Невѣркѣ до 1848 г. тоже была церковь, при которой до 1831 г. былъ самостоятельный приходъ; посвящена была свв. Космѣ и Даміану. Существовавшее въ XVIII в. до 1748 г. зданіе этой церкви было весьма убогое. Въ 1748 г. построена новая церковь, деревянная, трехъкупольная, на средства пр. Прокопа Иванскаго съ участіемъ другихъ прихожанъ. По присоединеніи Невѣрки къ Шустовецкому приходу въ 1831 г., эта церковь, сильно обветшавшая, была разобрана. Церковной земли: ус. 1 д. 1809 с., пах. 39 д. 762 с. Причтовые помѣщенія построены помѣщикомъ въ 1888 г. Церк.-прих. школа въ Ш. съ 1887 г.; помѣщается въ деревянномъ зданіи, построенномъ въ 1887 г. на средства прихожанъ. Церк.-прих. школа въ Н. съ 1887 г.; помѣщается въ деревянномъ зданіи, построенномъ въ 1887 г. на средства прихожанъ. Школа грамоты въ А. съ 1897 г.; помѣщается въ наемной избѣ.

### 6-й благочинническій округъ.

608. **Валакиры с.**—на границѣ Проскуровскаго уѣзда, отъ почт. ст. м. Городокъ въ 8 в. на в. Климатъ здоровый. Почва черноземная. Въ документахъ Б. упоминаются впервые въ XVI в. Въ XVII—XVIII вв. Б. входили въ составъ Городокскаго „ключа“, т. е. имѣній, и въ отношеніи землевладѣнія раздѣляли судьбу Городка (см. далѣе его исторію). Въ 1840 г. Б. куплены Вильчопольскимъ у тогдашняго владѣльца Городокскаго имѣнія Мишха. Населеніе православнаго 278 м. и 283 ж., католиковъ 224 м. и 237 ж.; жители—малороссы-крестьяне, занимающіеся хлѣбо-



пашествомъ. Церковь въ Б. въ XVIII в., какъ и нынѣ, была Кресто-Воздвиженская. Существовавшее въ XVIII в. зданіе ея было убогое, деревянное, крытое соломой; только при ремонтѣ 1759 г. два купола были покрыты гонтами, а одинъ такъ и остался съ соломенной крышею. Въ концѣ XVIII в. построена новая церковь, но такъ какъ она была мала и непрочна, то въ 1836 г. выстроена нынѣшняя церковь на средства прихожанъ; она—деревянная, планомъ крестообразная, объ одномъ куполѣ. Колокольня—тоже деревянная, отдѣльно отъ церкви, построена въ 1875 г. Церк. земли: усад. 2 д., пах. 40 д., сѣн. 3 д. Причтовья помѣщенія построены на средства прихожанъ въ 1877 г. Церк.-прих. школа съ 1894 г.

609. **Бережанка** (Чемеровецкая) с.—на обоихъ покатыхъ берегахъ рч. Жванчика, разливающегося здѣсь въ обширный прудъ, при почтовой дорогѣ изъ Каменца въ Гуситинь, отъ почт. ст. Лицкорунь въ 10 в. на с., отъ м. Чемеровець въ 3 вер. на ю. Къ приходу Б. принадлежатъ д. *Андреевка* въ 3 в. отъ Б. на з., на равнинѣ, при безымянномъ ручейкѣ, впадающемъ въ рч. Жванчикъ. Климатъ—здоровый; почва черноземная, мѣстами суглинистая, изрѣдка мочаристая. Въ XVII в. Б. принадлежала къ Гуситинскимъ имѣніямъ Калиновскихъ, отъ которыхъ путемъ наследства перешла къ Потоцкимъ, которые владѣли ею до 1775 г.; съ этого времени владѣльцы смѣнялись часто. Въ 1838 г. часть Б. конфискована за участіе тогдашняго владѣльца Лѣсевича въ политическомъ заговорѣ и присоединена къ казеннымъ имѣніямъ, а другая часть осталась за его женою, и ею теперь владѣютъ Дмитровичи. По народному преданію, Б. раньше находилась на западномъ берегу Жванчика, гдѣ до недавняго времени на мѣстѣ бывшей церкви, говорятъ, лежала большая каменная плита. Что касается д. Андреевки, то она, вѣроятно, возникла въ XVIII в.; съ начала XIX в. она принадлежитъ гр. Лабенцамъ; за участіе одного изъ нихъ въ польскомъ повстаніи 1831 г. часть имѣнія перешла въ казну. Населенія православнаго въ приходѣ 628 м. и 614 ж., католиковъ 56 м. и 59 ж., евреевъ 12. Жители—малороссы-крестьяне, занимаются, кромѣ хлѣбопашества, ткачествомъ, продажей огородныхъ продуктовъ. Церковь въ Б. въ XVIII в., какъ и нынѣ, была Кресто-Воздвиженская. Существовавшее до 1866 г. деревянное зданіе ея построено было въ 1730—1732 гг. на средства прихожанъ и мѣтнаго священника Стефана Буйницкаго. Въ 1862—1868 гг. построена на счетъ казны нынѣшняя церковь, деревянная, однокупольная, крытая желѣзомъ, планомъ крестообразная, съ однояруснымъ иконостасомъ. Старая церковь за ветхостью разобрана въ 1866 г. Колокольня—деревянная, отдѣльно отъ церкви, построена въ 1884 г., крыта гонтою, съ 4 колоколами, изъ которыхъ два 1719 и 1732 годовъ. Церк. земли: усад. 3 д. 1200 с., пах. 37 д. 1000 с., сѣн. 9 д. 1400 с. Домъ для священника ветхій, построенный въ 1826 г.; капитально отремонтированъ мѣстнымъ священникомъ на собств. средства въ 1891 г.; домъ для псаломщика построенъ въ 1866 году. Церк.-прих. школа въ Б. съ 1889 года; помѣщается въ собств. зданіи. Кромѣ нея въ Б. есть народное училище М. Н. Н., существующее съ 1883 года. Въ Андреевкѣ школа грамоты съ 1892 г.; помѣщается въ деревянномъ зданіи, построенномъ въ 1891 году.

610. **Вишневчикъ** с.—при небольшой рѣчкѣ, впадающей въ рч. Смотричь, среди лѣсовъ, отъ почт. ст. Городокъ въ 20 в. на ю.-з. Климатъ здоровый; почва черноземная. Въ документахъ В. упоминается съ XV в. Въ XVI и XVII в. онъ входилъ въ составъ Скальскаго староства; въ XVIII в. В. составлялъ особое старо-



ство. Императрица Екатерина II подарила это староство полковнику Адриану Грибовскому; отъ него В. перешелъ къ Рациборовскому, а отъ этого послѣдняго—къ Журовскимъ. Населенія православнаго 1070 м. и 984 ж., католиковъ 12. Жители—малороссы-крестьяне; кромѣ хлѣбопашества, имѣють заработокъ на сахарномъ заводѣ, существующемъ здѣсь съ 1843 г. Церковь въ В. была уже въ XVI в. Въ XVIII в., какъ и нынѣ, церковь была посвящена Рождеству Пресв. Богородицы. Существовавшее до 1739 г. зданіе ея было деревянное, небольшое. Около 1739 г. выстроена была вышняя деревянная однокупольная церковь на средства Вишневецкаго староства Андрея Вардынского и прихожанъ; по преданію, церковь построена изъ росныхъ здѣсь же, на ея мѣстѣ, дубовъ. Въ 1795 г. церковь присоединена изъ уніи къ православію. Въ 1873—1874 гг. церковь капитально ремонтирована, и построена новая колокольня, при чемъ большія пожертвованія сдѣлалъ мѣстный помѣщикъ Евгений Журовскій. Церк. земли: усад. 1 д. 1795 с., пах. 35 д. 106 с. Причтовые помѣщенія построены въ 1868 и 1886 гг. Народное училище М. Н. П. съ 1882 г. Школа грамоты для дѣвочекъ съ 1898 г.; помѣщается въ помещикомъ домѣ.

611. **Голенищевъ с.**—при р. Збручѣ, въ с.-з. углу Каменецкаго уѣзда, отъ почт. ст. м. Гусятинъ въ 5 вер. къ с. Къ приходу Г. принадлежит д. *Жарновка* при Збручѣ, выше Г., и д. *Германовка* въ 1 в. отъ Г. къ с. Мѣтность здоровая; почва глинистая, каменистая, требующая обильнаго удобренія. Въ документахъ Г. (иначе Оленищевъ) упоминается съ XV в. Въ XVI и XVII вв. Г. принадлежалъ къ Скольскому староству; въ XVIII в. онъ составлялъ особое староство, которое въ 1795 г. подарено было Лангамъ. Что касается принесенныхъ деревень Ж. и Г., то первая возникла въ XVIII в. на Голенищевскихъ грунтахъ, а вторая основана около 1810 г. однимъ изъ владѣльцевъ Голенищева Германомъ Лангомъ, отъ него и получила свое названіе. Къ с. отъ Г., въ лѣсу возлѣ Збруча, находится урочище „Замчисько“, или „Кижке замчисько“; въ немъ есть громадный земляной валъ, кольцомъ огибающій около десятины зарослей; валъ высотой саж. 3; гора на с. отъ него называется „Звенигородъ“; по народному преданію, здѣсь былъ большой городъ съ женскимъ монастыремъ или замкомъ княжны; часть урочища носитъ названіе „Двѣиче“. Населенія православнаго 566 м. и 608 ж., католиковъ 55 м. и 60 ж., евреевъ 2 семейства. Прихожане—малороссы-крестьяне; есть нѣсколько переселившихся сюда австрийцевъ, принявшихъ русское подданство. Германовка же заселена шляхтою, бывшии дворянами, перешедшими сюда изъ сс. Кугаенки, Андруевки и др. и поселившимися на чиншевомъ правѣ. Жители прихода, кромѣ земледѣлія, занимаются винокушничествомъ и плотничествомъ. Въ Ж. пограничный постъ. Церковь въ Г. была уже въ XVI в. Въ XVIII в., какъ и нынѣ, церковь была во имя Ан. Юнныя Богослова. Существовавшее до 1849 г. зданіе ея построено было въ 1700 г. и было деревянное, трехкупольное. Въ 1849 г. эта церковь разрушилась отъ ветхости, а въ 1869 г. построена на счетъ казны вышняя церковь, каменная, пятикупольная, съ трехъ-архимъ иконостасомъ. Колокола помѣщаются отдѣльно отъ церкви, подъ наѣсомъ. Церк. земли: усад. 2315 с., пах. 45 д. 1181 с., сѣн. 2 д. 925 с., вустаръ 1255 с.; земли въ 6 участкахъ, расположенныхъ отъ села въ различныхъ разстояніяхъ, отъ 1/3 до 4 в. Причтовые помѣщенія строятся новыми на суммы поземельскаго сбора. Церк.-прих. школа въ Г. съ 1887 г.; помѣщается въ зданіи, подаренномъ помѣщикомъ въ 1889 г. Школы грамоты въ Ж. и Г. съ 1894 г.



612. **Городокъ** м.—на гористомъ берегу р. Смотрича, въ сѣв. части уѣзда. Къ мѣстечку принадлежатъ поселки: *Городокскій сахарный заводъ* въ 2-хъ вер. отъ Г., заключающій въ себѣ заводскія строенія, *Городокская-Юридика* и *Городокскіе-Хутора*, разбросанные по дѣсамъ и вдоль Смотрича и его притоковъ, какъ-то: *Млынецъ*, *Старая-Гребля*, *Ближъ*, *Конарава*, *Рубки* и др. Къ приходу Г. принадлежитъ также д. *Людвинполь*—при Смотричѣ, ниже Г., въ 4 вер. отъ него къ ю. Мѣстность довольно сырая; почва глинистая, мѣстами песчаная. Въ документахъ Г. упоминается съ XIV в. Прежде онъ назывался „Бедриховъ-Городокъ“ и „Новодворъ“. Первое названіе показываетъ, что основателемъ его былъ Бедрихъ или Бедришко, которому въ 1392 г. князь Феодоръ Коріатовичъ далъ 4 села въ Черногородскомъ округѣ, а въ 1414 г. князь Витовтъ записалъ 2 села въ Смотричской волости (Яблоновскій, *Zródła dziejowe*, т. V; Ак. Зап. Рос. I, № 22). Въ концѣ XV в. владѣльцами Г. оказываются Новодворскіе, почему и названіе его измѣняется въ „Новодворъ“; но съ половины XVI в. послѣднее названіе не встрѣчается, и Г. опять носитъ названіе „Бедрихова-Городка“. Впослѣдствіи, когда Г. часто былъ опустошаемъ татарами и нѣсколько разъ возстановлялся, образовалось два поселенія, кои подѣлили между собою названіе стараго поселенія: одно получило названіе „Бедриховцы“ (нынѣ село въ 4 вер. отъ Г. на с., Проксур. ул.), а другое осталось съ названіемъ „Городокъ“. Отъ Новодворскихъ Г. путемъ приданнаго перешелъ къ Сверчамъ, а отъ нихъ такимъ же путемъ часть его перешла къ Гербуртамъ (въ XVI в.). Въ 1550 г. татары совсѣмъ разорили Г., но владѣльцы отстроили его вновь, построили замокъ и пеходатайствовали ему наименование города или мѣстечка (*oppidum*). Благодаря положенію на главной торговой дорогѣ изъ Литвы въ Коломью, Г. былъ значительнѣе другихъ Подольскихъ поселеній: здѣсь взималась съ провозимыхъ товаровъ пошлина въ пользу Каменецкаго замка. Въ концѣ XVI в. Г. переходитъ къ Замоискимъ, которые владѣютъ имъ въ теченіе XVII и XVIII вв. Въ 1653 г. Богданъ Хмельницкій сильно разорилъ Г., и Замоискимъ пришлось впослѣдствіи употребить много усилій, чтобы возстановить его благосостояніе; они переселяютъ сюда крестьянъ изъ другихъ мѣстностей Польши (потомки ихъ составляютъ теперь такъ называемыхъ „мазуровъ“ этой мѣстности),—этой колонизаціей объясняется сравнительно большое число католиковъ въ Городкѣ и его окрестностяхъ; владѣльцы устраиваютъ фабрики и заводы, строятъ костелы. При присоединеніи Подолія къ Россіи, Подольскія имѣнія граф. Людвиги Замоиской, урожденной Понятовской, сестры послѣдняго короля, были оккупированы, но скорѣ возвратены ей, а послѣ ея смерти въ 1800 г. путемъ приданнаго перешли къ Минихамъ, у наслѣдниковъ которыхъ Г. купилъ въ 1834 г. генералъ Гейсмаръ. Въ 1875 г. имѣніе поступило въ публичную продажу и приобретено нынѣшними владѣльцами Виноградскими. Нынѣ въ Г. православнаго населенія 569 м. и 549 ж., а съ д. Л. всего въ приходѣ 888 м. и 844 ж.; католиковъ 2688 д. евреевъ 3354 д. Въ Городкѣ находится песочно-сахарный заводъ, открытый Гейсмаромъ въ 1837 г. и вырабатывающій въ годъ до 100 т. берк. свекловицы; 2 механическихъ заведенія, нѣсколько кожевенныхъ заводовъ, лавокъ 60; базары по вторникамъ. Изъ правит. учреждений: камера судьи (6-го уч.) и судеб. слѣдователи (4 уч.), станова я квартира (3 ст.), квар. мир. посредн. (2 уч.), волостное правленіе, почт.-тел. отдѣленіе съ сеудосбер. кас. Православное населеніе составляютъ крестьяне-малороссы, главное пропитаніе которымъ даетъ хлѣбопашество.



Церковь въ Г. была уже въ XVI в. Въ XVIII в. въ Г. было 2 церкви съ самостоятельными приходами: Успенская и Георгіевская. Первая находилась въ западной части мѣстечка, такъ назыв. тогда „Старомъ-Городѣ“, почему называлась „Старомѣскою“; нынѣ здѣсь крестьянское поселеніе, и мѣсто церкви отмѣчено каменнымъ крестомъ; зданіе ея въ 1827 г. сгорѣло и болѣе не возстановлялось. Георгіевская или „Новомѣская“ церковь была среди нынѣшняго базара; построена она была въ 1720 г., присоединена къ православію въ 1795 г., а въ сороковыхъ годахъ XIX в. разрушилась по ветхости. Въ 1827—1840 годахъ построена на средства тогдашняго владѣльца Гейсера нынѣшняя церковь, каменная (10<sup>1</sup>/<sub>2</sub> с.х4<sup>1</sup>/<sub>2</sub> с.), однокуольная, крытая сначала черепицей, а въ 1855 г. перекрытая желѣзомъ; въ 1866 г. въ ней устроены новый иконостасъ. Въ церкви есть чтимая икона св. Онуфрія. Колокольня вмѣстѣ съ церковью; на ней 7 колоколовъ, изъ которыхъ большіе вѣсятъ 101, 48 и 17 пуд. Церковной земли: усад. 3 д. 38 с., пах. 136 д. 1509 с., сѣнок. 9 д. 1659 с., лѣса 2 дес. 409 с. Помѣщенія для священника строятся (1900 года); домъ псаломщика — кирпичный, построенъ въ 1888 г. на помѣст. сборѣ. Народное училище М. Н. Ш. съ 1866 г.; сначала было однокласснымъ, а въ 1893 г. преобразовано въ двухклассное. Школа грамоты для дѣвочекъ въ Г. съ 1897 г.; помѣщается въ наемномъ домѣ. Школа грамоты (смѣшанная) въ Л. съ 1888 г.; помѣщается въ собственномъ зданіи, отведенномъ крестьянами.—Въ Городкѣ есть р.-католическій костелъ Св. Станислава, извѣстный своею чтимою иконою св. Антонія Падуанскаго; нынѣшнее зданіе кирпичное построено въ 1788 г. Яномъ Замоискимъ. Костельный земельный надѣлъ 71 д.; прихожанъ въ мѣстечкѣ и въ окрестныхъ селахъ 9841 души. Нѣкогда въ Г. были католическіе клишторы: 1) въ XVII в. мансіонаровъ, которые оставили Г. во время турецкаго владычества, и 2) францискановъ, водворенныхъ здѣсь Замоискимъ въ 1737 г. и построившихъ здѣсь для себя костелъ св. Анны; въ 1787 г. переведены сюда и Каменецкіе францискане, которые привезли съ собою чтимый образъ св. Антонія; въ 1833 г. францисканскій монастырь закрытъ. 3) Католическій орденъ „сестеръ милосердія“ водворены въ Г. въ 1774 г. Замоискимъ, который выстроилъ госпиталь и обезпечилъ орденъ фундашемъ; обязанность монахинь состояла въ уходѣ за больными; кромѣ того, онѣ занимались обученіемъ дѣвочекъ. Въ 1833 г. госпиталь и школа монахинь были закрыты, монахини до 1866 г. жили въ зданіяхъ францискановъ, а въ 1866 г., по распоряженію Правительства, оставили Городокъ.

913. **Грицковъ с.**—на правомъ покатоми берегу Смотрича, почти въ оврагѣ, отъ м. Смотрича въ 5 вер. къ с. Къ приходу Г. принадлежитъ с. *Скипчанская* (или Скивечкая) *Слободка*—въ 4 вер. отъ Г. къ с.-з. Мѣстность болотистая; почва получерноземная, полуглинистая. Въ документахъ Г. упоминается съ XVI вѣкѣ. Сначала онѣ принадлежали къ Каменецкому староству, а затѣмъ къ Смотричскому, когда последнее было выдѣлено въ качествѣ самостоятельнаго староства изъ Каменецкаго. Въ 1768 г. Г. вмѣстѣ съ м. Смотричемъ перешелъ въ собственность нынѣшнихъ владѣльцевъ гр. Потоцкихъ, у которыхъ въ 1885 и 1888 гг. товарищество купило 770 д. Что касается Скипч.-Слоб., то она основана въ XVIII в. на грунтахъ с. Скипча и въ отношеніи землевладѣнія раздѣляла его судьбу. Населенія православнаго 431 м. и 450 ж.; католиковъ нѣсколько человекъ. Прихожане — малороссы-крестьяне; занимаются хлѣбопашествомъ, которое, благодаря



приобрѣтенному у помѣщика большому количеству земли, доставляетъ хлѣбъ и для сбыта; продаются особенно огородныя овощи; нѣкоторые занимаются выдѣлкою саней. Церковь въ Г. въ XVIII в., какъ и теперь, была въ честь великомуч. Дмитрія. Существовавшее до 1850 г. зданіе ея построено было въ 1732 г. средствами нѣкоего Андрея; оно было небольшое, деревянное, однокупольное. Въ 1850 г. построена на счетъ казны каменныя церковь, каменная, однокупольная, крытая желѣзомъ; колокольня вмѣстѣ съ церковью. Въ 1864 году въ ней устроенъ новый иконостасъ, одноярусный. Въ Слоб.-С. тоже есть церковь—Николаевская. Сгорѣвшее въ 1750 г. зданіе было замѣнено въ 1757 г. новой церковью, тоже деревянною, нынѣ существующею. До 1845 г. она имѣла самостоятельный приходъ; въ этомъ году приписана къ с. Скипчу, а въ 1868 г.—къ Грицкову. Церк. земли въ Г.: усад. 2 дес., пах. 32 д., сѣн. 2 д. 332 с. Домъ священника—каменный; домъ псаломщика—деревянный. Церк.-прих. школа съ 1860 г.; помѣщается въ зданіи, построенномъ въ 1895 году на средства прихожанъ при пособіи изъ Училищнаго Совѣта.

614. **Гусятинь м.**—на лѣвомъ берегу р. Збруча, противъ австрійскаго м. Гусятина, отъ Каменца въ 50 в. къ с.-з. Къ приходу Г. принадлежитъ д. *Юзефовка*—въ 2 в. отъ Г. къ ю.-в., при почтовой дорогѣ изъ Г. въ Каменецъ. Мѣстность здоровая; почва черноземная. Въ документахъ Г. (въ актахъ иногда—Усятинъ, Всятинъ) упоминается съ XVI в. Первоначально онъ былъ королевскимъ селомъ; но королева Бона, для округленія своихъ владѣній, обязала его (въ 1539 г.) на с. Маньковцы Лит. у., принадлежавшее Сверчу, и Г. стать частною собственностью Сверчей, которые значительно подняли его благосостояніе и выхлопотали для него у короля магдебургское право и наименованіе мѣстечка. Съ конца XVI в. Г. перешелъ къ Калиновскимъ, которые владѣли имъ въ теченіе всего XVII и начала XVIII в. За это время Г. часто подвергался опустошеніямъ и не разъ былъ мѣстомъ военныхъ дѣйствій казаковъ, поляковъ, турокъ и татаръ. Одно изъ такихъ опустошеній въ концѣ XVII в. вызвалъ владѣлецъ его Калиновскій; онъ отнялъ у одного изъ жителей Гусятина, Надивайки, его участокъ земли и самого его убилъ; опустошеніе семейство, пылая мщеніемъ, переселилось на Волынь; одинъ изъ членовъ его чрезъ нѣсколько времени поднялъ народное возстаніе, по времени котораго разгромилъ Гусятинское имѣніе Калиновскихъ. Во время возстанія Богдана Хмѣльницкаго, въ Г. крестьяне разорили постройки владѣльца, а поляки въ отмщеніе за это перерѣзали жителей Г. (1648—1649 гг.). Въ 1655 г. Г. осадилъ Хмѣльницкій съ Московскимъ бояриномъ Бутурлинымъ, и гарнизонъ его долженъ былъ сдаться. Въ 1672 г. Г. взяли турками и оставался въ ихъ владѣніи 11 лѣтъ, до 1683 г. Отъ Калиновскихъ Г. перешелъ по наследству (въ 1729 г.) къ Потоцкимъ, за которыми, при первомъ раздѣлѣ Польши въ 1772 г., осталась только нынѣшняя русская часть мѣстечка. Потоцкіе продали Г. Стремечкому, а этотъ—гр. Дуинну-Лабенцкому. Затѣмъ здѣсь владѣли нѣсколько совѣстныхъ владѣльцевъ. Около Г. въ Збручѣ въ 50-хъ годахъ найдено каменное изваяніе, признанное учеными за истуканъ древне-славянскаго бога Святовита; изваяніе имѣетъ видъ высокаго (аршина въ 4) четырехграннаго столба, съ изображеніемъ сверху четырехъ лицъ, по одному на каждой сторонѣ столба (хранится при Краковскомъ музеѣ). Населенія православнаго въ Г. (включая д. Юзефовку) 816 м. и 862 ж.; евреевъ около 1000 д. Здѣсь есть 14 лавокъ, водяная мельница, аптека; изъ правит. учреждений: таможня, почт.-тел. отд. Въ Г. (русской его части) теперь



двѣ церкви: главная Троицкая и приписная Косьмо-Даміановская; прежде здѣсь существовали церкви—Кресто-Воздвиженская и Георгіевская. Кр.-Воздвиженская церковь находилась въ ю.-в. части мѣстечка; на мѣстѣ ея теперь стоятъ каменные кресты, плиты и видно даже очертаніе фундамента; въ 1760 г. она упоминается уже, какъ не существующая. Георгіевская ц. находилась въ центрѣ мѣстечка, въ ю.-з. углу рынка. Зданіе ея въ XVIII в. было деревянное (дубовое), трехкупольное, небольшое, но приличное. Построена она была на средства мѣстнаго священника около 1739 г.; существовала до 1775 г. Первое известное намъ зданіе Косьмо-Даміановской церкви было деревянное, трехкупольное; построено было на средства Братства и около 1770 г. перестало существовать. Въ 1786—1790 гг. построена новая церковь изъ дерева разобранной старой и потому оказалась непрочною. Посему въ 1820—1824 гг. построена уже каменная церковь, существующая и нынѣ; въ 1881 г. она отремонтирована. Но такъ какъ и эта церковь оказалась непрочною и тѣсною, то въ 1875—1883 гг. построена на суммы, Высочайше ассигнованныя на постройку и возобновленіе церквей Западнаго края, нынѣшняя каменная церковь, стоимостью ок. 30 т., посвященная Св. Троицѣ; церковь довольно большая, о 5 главахъ; въ 2 западныхъ башняхъ помѣщаются колокола. Церк. земли въ 6; усад. 1 д., пах. 35 д. (въ 2 сѣбняхъ). Причт. получаетъ съ 1897 г. увеличенное жалованье: священникъ 600 р., а псаломщикъ 200 р. въ годъ. Причтовныя помѣщенія ветхія. Народное училище М. Н. П. съ 1872 г.

615. **Демковцы с.**—въ низменности при р.Жванчикѣ, который образуетъ въ з. части села большой прудъ; отъ почт. ст. м. Гуситина въ 12 вер. къ в. Почва—черноземъ и глина. Въ документахъ Д. упоминаются съ XV в. До присоединенія Подолія къ Россіи Д. принадлежали Каменецкимъ бискупамъ, и въ 1793 г., съ другими имѣніями этихъ бискуповъ, отданы Императрицею Екатериною II племинникамъ Потемкина, по раздѣлу между которыми достались гр. Браницкой; послѣдняя отдала ихъ въ качествѣ приданнаго за княжной Воронцовой, которая продала ихъ по частямъ разнымъ лицамъ. Въ 1850 г. Д. сосредоточились опять въ однихъ рукахъ, у нынѣшнихъ владѣльцевъ Новацкихъ. Населеніи православнаго 484 м. и 597 ж.; прихожане—малороссы-крестьяне, кромѣ хлѣбопашества занимаются ремеслами; есть много сапожниковъ, столяровъ, плотниковъ; въ окрестныхъ горахъ добывается известь и глина для выдѣлки горшковъ. Церковь въ XVIII в., какъ и нынѣ, была Михайловская. До 1747 г. зданіе церкви было небольшое, деревянное, изъ кольевъ, обшитыхъ глиною. Въ 1747 году построена на средства мѣстнаго священника Михаила Бялковскаго съ помощью прихожанъ нынѣшняя деревянная церковь. Первоначально она была трехкупольная, но впоследствии переделана въ однокупольную. Старый иконостасъ въ 1875 г. замѣненъ былъ иконостасомъ Крестовой церкви Архіерейскаго Дома, купленнымъ за 150 р. Въ 1882 г. церковь покрыта желѣзомъ. Въ 1889 г. колокольня, бывшая дотолѣ отдѣльно отъ церкви, пристроена къ ней. Церк. земли: усад. 1 дес. 1790 с., пахат. 34 д. 610 с. Причт. помѣщенія деревянные, построенныя помѣщикомъ въ 1887 г. Цер.-прих. школа съ 1887 г.; помѣщается въ особомъ зданіи, построенномъ въ 1892 г. на средства общества.

616. **Завадовка с.**—въ долинѣ, образуемой притокомъ Смотрича Рудкой, окружено лѣсами и холмами; одна часть села называется „Лукой“, а другая „Мазуровкой“; отъ почт. ст. м. Городокъ въ 19 в. къ ю. Климатъ здоровый; почва черноземная. Это село впервые упоминается въ началѣ XVII в. подъ именемъ „Вишневецкаго



Каменицкий у. 6 окр.

выселка". Оно основано на грунтах с. Вишневецка и въ отношеніи землевладѣнія дѣлило съ нимъ судьбу; нынѣ принадлежитъ Журовскому. Населенія православаго 620 м. и 620 ж.; жители — малороссы-крестьяне; кромѣ хлѣбопашества, работаютъ на Вишневецкомъ сахарномъ заводѣ и занимаются ремеслами — ткацкимъ, кузнечнымъ, сапожникомъ, плотничьимъ; вслѣдствіе малыхъ земельныхъ надѣловъ нѣкоторые выселяются въ Бессарабію. Нынѣшняя Михайловская церковь 3. построена на средства прихожанъ въ 1731 г.; въ 1795 году она присоединена къ православію. Зданіемъ она деревянная, до 1879 г. была крыта гоною и имѣла навѣсъ; въ 1879 г. перекрыта желѣзомъ, навѣсъ уничтоженъ и устроенъ новый двухъ-ярусный иконостасъ. Колокольня отдѣльно отъ церкви, каменная. Церк. земли: усад. 2 дес., 2260 с., пах. 33 д. 1341 с. Причт. помѣщенія деревянныя, построенныя въ 1885—1887 гг. Церк.-приходская школа съ 1890 г.; помѣщается въ деревянномъ зданіи, построенномъ на средства общества въ 1894 г.

617. **Ивахновцы** с. — при р. Жванчикѣ на склонѣ горъ, окружающихъ село съ в. и с., въ 12 вер. отъ м. Гусятина (почт. ст.) къ с.-в. Въ документахъ (иногда „Вахновцы“) упоминаются съ XV в. Въ XV и XVI вв. И. принадлежали Смерчамъ, въ XVII в. по наследству перешли къ Калиновскимъ, затѣмъ переходили къ Погоцимъ, Стржеминскимъ и, наконецъ, къ нынѣшнимъ владѣльцамъ — Червинскимъ. Населенія православнаго 638 м. и 651 ж., католикомъ 270 м. и 260 ж., евреевъ 22 д. Жители — малороссы-крестьяне; кромѣ хлѣбопашества, работаютъ на мѣстномъ винокуренномъ заводѣ, выдѣлывающемъ въ годъ до 28 т. ведеръ спирта. Церковь въ И. была уже въ XVI в. Нынѣшняя Успенская церковь — деревянная, построена въ 1718 г. арендаторомъ И. Константиномъ Воиновскимъ. Въ 1833 г. церковь эта поднята на каменное основаніе, въ 1880 г. укрѣплена дубовыми балками, покрыта жезью, обшита досками. Въ 1883 г. на средства прихожанъ устроены новый иконостасъ. Колокольня отдѣльно отъ церкви, каменная, построена на средства помѣщика Червинскаго и прихожанъ. Церковной земли: усад. 3½ дес., пах. 33½ д. Домъ и холод. помѣщенія для священника построены въ 1886 г. прихожанами; домъ и холод. помѣщенія для псаломщика построены помѣщикомъ въ 1885 г. Церк.-прих. школа съ 1886 г.; помѣщается въ деревянномъ зданіи, построенномъ прихожанами въ 1886 году.

618. **Карабѣевъ-Великій** с. — при р. Смотричѣ, расположено частью въ долинѣ, частью на крутомъ косогорѣ, окружено лѣсами и холмами, въ 15 в. отъ м. Городка (почт. ст.) къ ю. Къ приходу К. принадлежитъ д. *Левада-Карабѣевская* — на Смотричѣ, выше К. на 3 вер. (къ с.). Мѣстность здоровая; почва глинисто-весчаная съ каменистой подпочвою. Названіе К. производятъ отъ „карабкаться“ и объясняютъ очень крутымъ положеніемъ поселенія въ прежнее время. Основатель К., по преданію, однимъ изъ князей Коріатовичей, который, найдя эту мѣстность довольно неприступною, построилъ здѣсь крѣпость для защиты своей резиденціи — г. Смотрича. Дѣйствительно, въ разныхъ мѣстахъ села отыскиваются слѣды древнихъ построекъ, дающихъ такое множество камня, что изъ него выстроены соседній сахарный заводъ и мельница; находятся также слѣды погребовъ, подземныхъ ходовъ и валовъ. Въ документахъ Карабѣевъ упоминается опредѣленно съ XV в.; но въ одной грамотѣ Подольскаго князя Александра Коріатовича отъ 1375 г. упоминается ибнито Прокопъ-Семенко Карабѣевскій; вѣроятно это былъ владѣлецъ К., получившій прозвище отъ своего владѣнія и передавшій это прозвище, въ качествѣ фамиліи,



шляхетскому роду Карабчиевскихъ, которымъ принадлежалъ К. въ XVI в. Что касается Л.-К., то она основана, вѣроятно, въ XVIII в. на грунтахъ К., и земли ея числились и числятся съ землями К. (название „Левада“—нарицательное для лѣсного населеннаго участка). Въ 1847 г. здѣсь основанъ сахарно-рафинадный заводъ подъ названіемъ „Левада“, принадлежащій Товариществу. Нынѣ въ приходѣ населенія православнаго 1571 м., 1544 ж.; католиковъ около 20 сем.; жители—малороссы-крестьяне; кромѣ хлебопашества, работаютъ на сахарномъ заводѣ, занимаются пивоварен., садоводствомъ; есть кузнецы, каменщики, столяры и т. п. ремесленники; торгуютъ скотомъ; есть большая мельница на р. Смотричѣ. Въ XVIII в., какъ и нынѣ, церковь въ Карабчѣвѣ была Вознесенская; существовавшее до 1749 г. зданіе ея было деревянное. Въ 1749—1752 гг. построена на средства прихожанъ каменная церковь, деревянная, однокупольная; построена вся, даже куполь, въ срубъ; на косякѣ западныхъ дверей—вырѣзка „1779“ годъ; крыта нынѣ жезью съ наѣсомъ по кругу зданія („ошасаномъ“); иконостасъ—пяти-ярусный, старый. Въ церкви есть старинное деревянное шпикадило съ деревянными цѣльми. Колокольная отдѣльно отъ церкви, деревянная, крытая жезью, старая. Вблизи церкви деревянная крытая жезью часовня въ память 900-лѣтія крещенія Русск построена въ 1890 г. На западной сторонѣ села, на горѣ, говорятъ, былъ когда-то монастырь; это преданіе находитъ некоторое подтвержденіе въ томъ обстоятельствѣ, что въ XVIII в. одинъ садъ, принадлежавшій церкви, назывался „монастырскимъ“ или „монастырскъ“. Церк. земли: усад. 1 д. 1870 с., обн. и подъ хут. 7 д. 75 с., пах. 61 д. 2322 с. (въ 4 смѣвахъ). Причтовый помѣщенія деревянные, ветхія. Въ К. народное училище М. Н. П. съ 1880 г. и школа грамоты съ 1898 г. Въ Левадѣ К.—онъ церк.-прих. школа съ 1892 г.; помѣщается въ зданіи, построенномъ на средства крестьянъ и мѣстнаго сахарнаго завода при пособіи изъ Учили. Совѣта.

619. **Карабчѣвка-Малая с.**—при небольшой рѣчкѣ, которая, образуя здѣсь пруды, впадаетъ въ рч. Черноводку, притокъ Смотрича; отъ м. Тынной (почт. ст.) въ 3 в. къ с.-з. Мѣстность здоровая; почва черноземная. Въ документахъ село упоминается съ XV в.; въ XVI в. принадлежало Карабчиевскимъ. Населенія православнаго 390 м. и 396 ж.; жители—малороссы-крестьяне, хлебопашцы. Церковь въ К. въ XVIII в., какъ и нынѣ, была въ честь Зачетія св. Анны (9 дек.). Существовавшее до 1753 г. зданіе ея было деревянное, построенное владѣльцемъ села Дружбацкимъ. Въ 1753 году на средства мѣстнаго священника и прихожанъ была построена новая церковь, деревянная, обширная и приличная. Въ 1796 г. церковь обращена въ православную изъ униатской. Къ 1866 г. церковь эта такъ обветшала, что въ ней перестали совершать богослуженіе, и она была закрыта. Въ 1857—1870 гг. построена на средства прихожанъ при пособіи изъ казны каменная церковь, каменная, однокупольная, крытая жезью; колокольная вмѣстѣ съ церковью (одинъ колоколъ пожертвованъ въ 1759 г. священникомъ Іоанномъ Базькевичемъ). На горнемъ мѣстѣ икона Божіей Матери, вырѣзанная (горельефо) на деревѣ, вызолоченная, большого формата. Христовая икона изображаетъ св. Анну въ молитвенномъ положеніи въ саду съ ангелами передъ ней. Церк. земли: усад. 1 д. 652 с., пах. 36 д. 1872 с., неудоб. 12 д. 743 с. Домъ для священника и 2 сарая построены на собств. средства мѣстнаго священника; домъ для псаломщика церковный, ветхій; другихъ построекъ для причта нѣтъ. Церк.-прих. школа съ 1891 года; помѣщается въ деревянномъ зданіи, построенномъ въ 1893 г. на средства прихожанъ.



620. **Крикоть** с.—въ низменности при р. Збручѣ, на австрiйской границѣ, въ 5 вер. отъ м. Гусятина (почт. ст.) къ ю. Къ приходу К. принадлежатъ: д. *Бондаровка*—на покатоу берегу Збруча, выше К., въ 1 вер. къ с. отъ него, д. *Викторка*—въ болотистой мѣстности, въ 3 вер. къ в. отъ К., и д. *Шидловцы*—въ 3 вер. отъ К. къ ю., у Збруча, на трехъ каменистыхъ холмахъ. Климатъ нѣсколько суровъ; почва—черноземная. Крикоть въ XVI в. иначе назывался „Бабишицами.“ Назменованiе же К. преданiе производить отъ какого-то помещика Криковецкаго (въ документахъ не упоминается), который вновь заселилъ Бабишицы, разоренныя неприятелями. Въ документахъ К. упоминается (подъ именемъ Бабишицы) съ XV в. Въ XVI в. онъ былъ мѣстечкомъ и принадлежалъ совместно—сначала Добромирскому, Потоцкимъ и Подфилицской, затѣмъ Гербургамъ и Подфилицкимъ; къ концу XVI в. онъ сосредоточивается весь въ рукахъ Добромирскихъ, которымъ принадлежитъ, кажется, въ теченiе всего XVII в. Въ XVIII в. онъ принадлежалъ Глембоцкимъ, а въ началѣ XIX в.—Каминскимъ и Лабенцкому (совмѣстно). Нынѣ здѣсь много владѣльцевъ; мелкiе участки приобрѣтены нѣкоторыми крестьянами и однодворцами. Шидловцы въ документахъ упоминаются съ XVI в.; сначала дер. были на правомъ берегу р. Збруча, но послѣ перваго раздѣла Польши владѣльцы перенесли поселенiе на лѣвый берегъ (оставшiйся за Польшей). Въ началѣ XIX в. Ш. принадлежали Лабенцкимъ; затѣмъ перешли къ Сидовичамъ, наследники коихъ по женской линiи владѣютъ нынѣ весьма значительною частью, большая же часть земель раздробилась на мелкiя части. Нынѣ въ приходѣ населенiе православнаго 910 м. и 899 ж.; католиковъ 50 м. и 48 ж. Прихожане—малороссы-крестьяне: нѣкоторые, кромѣ хлѣбопашества, занимаются ичеловодствомъ; есть ткачи, кузнецы, сапожники; въ В. добывается известь, есть большая водяная мельница. Въ К. и въ Ш.—пограничныя постѣ. Церковь въ Крикоть была уже въ XVI в. Въ XVIII в., какъ и нынѣ, дерковь была въ честь св. Архл. Михаила, существовавшее до начала XIX в. зданiе церкви было деревянное, трехкупольное; построено было на средства священника съ участiемъ прихожанъ. Къ концу XVIII в. церковь эта обветшала; посему въ 1798 г. приступлено къ постройкѣ новой каменной церкви; но, вслѣдствiе малочисленности и бѣдности прихожанъ и отказа пришепныхъ деревень въ помощи, постройку пришлось прекратить, и стѣны, возведенныя отъ фундамента только на локоть, стояли такъ около 1/4 вѣка. Только въ 1826 г. построено, при старанiи мѣстнаго священника Павла Стѣпанскаго, нынѣшнее каменное зданiе церкви; оно первоначально построено было, по словамъ старожиловъ, безъ купола, съ двускатной крышей, въ видѣ костела. Въ 40-хъ годахъ XIX в. на церкви устроили деревянный куполъ, пристроены притворъ съ колокольней надъ нимъ. На помещичьей усадьбѣ замѣтны слѣды какого-то фундамента; по преданiю, тамъ была нѣкогда церковь, но такъ какъ эта мѣстность была красива, то помещикъ разобралъ церковь и на мѣсто ея перенесъ свой домъ; владѣльцъ равнобранной церкви помещикъ построилъ новую, но только временную, которая скоро разрушилась. При дорогѣ изъ Крикова въ Шидловцы есть источникъ, по народному вѣрованiю, обладающiй цѣлебными свойствами для глазныхъ болѣзней; до 40-хъ годовъ здѣсь была часовня съ иконой Божiей Матери; эта часовня сгорѣла, а икона, говорятъ, перенесена въ Тыяровъ; въ 1891 г. жители Ш. устроили вновь часовню надъ этимъ источникомъ; часовня—каменная, съ гонтовой крышею. По преданiю, противъ К., на другой сторонѣ Збруча, былъ монастырь. Церковной



земли: усад. 1 д. 2019 с., пах. 32 д. 1318 с. (въ 4 участкахъ), сѣнок. 4 д. 113 с. Домъ для священника—кирпичный, построенъ въ 1891 г. на позем. сборъ; домъ для псаломщика—новый, построенъ съ холодными помѣщеніями въ 1898 г.; холодныя помѣщенія священника отремонтированы въ 1895—1896 гг. Церк.-прих. школа въ К. съ 1886 г.; помѣщается въ деревянномъ зданіи, построенномъ въ 1889 г. на средства прихожанъ. Школа грамоты въ В. съ 1897 г. Школа грамоты въ Ш. съ 1886 г.; помѣщается въ деревянномъ зданіи, построенномъ въ 1894 г. на средства прихожанъ.

521. **Кугаенцы с.**—при рч. Жванчикъ, на низменности, окруженной каменными возвышенностями, на почтовой дорогѣ изъ Каменца въ Гусятинъ, въ 8 вер. отъ почт. ст. м. Лицкорувъ на с.-з. Къ приходу К. принадлежитъ часть д. *Андреевки* въ 4 вер. отъ К. къ в. (другая часть этой деревни принадлежитъ къ приходу с. Бережанки). Климатъ здоровый, сухой; почва—суглинистая; есть теплые ключи. Въ документахъ К. упоминаются съ XVI в. Тогда К. принадлежали сначала Гербурту, старостѣ Бирекому, затѣмъ Городецкому. Въ концѣ XVI в. К. переходить къ Калиновскимъ, хотя здѣсь имѣютъ часть и Городецкіе. Въ XVIII в. К. владѣютъ Кроковскіе и Потоцкіе. Въ XIX в. имѣніе раздробляется на мелкія части. Населенія православнаго 850 м. и 833 ж.; жители—малороссы-крестьяне, занимаются хлебопашествомъ. Церковь въ К. была уже въ XVI в. Въ XVIII в., какъ и нынѣ, церковь была въ честь Звѣстін св. Анны (9 дек.). По описанію визитъ 1746—1748 гг., тогдашняя церковь въ К. была оч. убогая, ветхая, съ прогнившей мѣстами крышею, крыта соломою, наваленною какъ попало. Церковь, по распоряженію визитатора, была закрыта, а приходъ приписанъ къ с. Бережанкѣ. Это побудило жителей К. построить въ 1757 г. новую церковь, тоже деревянную, однокупольную. Въ концѣ XVIII в. построена пылѣвшая каменная церковь, которая въ 1867 г. была капитально перестроена на средства казны. Она довольно обширная (33 ар.×12 ар.) объ одномъ куполѣ; колокольня пристроена къ церкви; иконостасъ—одноярусный, маленюкій; иконы академической работы. Церковной земли: усад. 3 д., пах. 33 д. Дома для причта построены на средства прихожанъ—для священника въ 1867 г., для псаломщика въ 1874 г.; хозяйственныя постройки ветхи. Церк.-прих. школа съ 1889 г.; помѣщается въ зданіи, построенномъ въ 1898 г. на средства общества.

622. **Кузьминчикъ с.**—у австрийской границы, на гористомъ берегу р. Збруча, при впаденіи въ него небольшой рѣчки, называемой различно—Мухой, Ольховкой, Рудкой,—которая образуетъ у села пруды; въ 2 в. отъ м. Гусятинна (почт. ст.) къ с. Климатъ здоровый; почва черноземная, мѣстами песчаная и каменистая. Въ документахъ К. упоминается съ конца XVI в.; принадлежалъ онъ тогда Сверчамъ, затѣмъ переходитъ къ Калиновскимъ и Потоцкимъ. Потоцкіе въ концѣ XVIII в. продали его Старжинскимъ, отъ которыхъ онъ перешелъ къ Якубовичу, а затѣмъ къ Маковецкимъ, Червинскимъ и нынѣшнимъ владѣльцамъ Шифнагельямъ. По преданію, въ горѣ, при дорогѣ у рч. Мухи, есть пещера, въ которой некогда христіане прятались отъ татарскихъ набѣговъ. Въ 5 вер. отъ села есть сохранявшаяся хорошо пещера съ 2 четырехугольными камерами и отъ нихъ корридормъ неизвѣстной продолжительности; въ этой пещерѣ тоже христіане прятались отъ татаръ; въ ней же, по преданію, былъ притонъ польскихъ повстанцевъ. Населенія православнаго 391 м. и 383 ж.; католиковъ 17 м. и 20 ж. Жители—малороссы-крестьяне;



занимаются, кромѣ хлѣбопашества, извозомъ и нѣкоторыми ремеслами, напр. сапож-нымъ. Церковь въ К. въ XVIII в. была въ честь Чуда Арх. Михаила (6 сент.). Существовавшее до 1843 г. зданіе ея было построено на пожертвованіи прихожанъ въ 1720 г.; оно было деревянное, крытое гонтою, о трехъ куполахъ. Въ 1822 г. приступлено было къ постройкѣ нынѣшней церкви; каковая и была закончена въ 1843 г., а старая церковь, вслѣдствіе ветхости, разобрана и на мѣстѣ ея поставлено два каменныхъ креста. Построена нынѣшняя церковь на средства помѣщика Маковецаго и прихожанъ и посвящена свв. Ап. Петру и Павлу. Зданіемъ она каменная, объ одномъ куполѣ; колокольня—каменная, пристроена къ церкви. Церк. земли: усад. 4 д., пах. 29 д. 1087 с., сѣн. съ лѣсомъ 11 д. 1863 с. Причт. помѣщенія построены въ 1897—1898 гг. на поземельный сборъ. Церк.-прих. школа съ 1881 г.; помѣщается въ деревянномъ зданіи, построенномъ въ 1892 г. на сред-ства прихожанъ.

623. **Купинъ м.**—на неизменномъ берегу р. Смотрича, въ 7 в. отъ м. Городка (почт. ст.) къ ю. Къ приходу К. принадлежатъ д. *Левада Купинская* или *Малая*, въ 2 в. отъ К. къ ю. Климать нѣсколько сырой. Почва—черноземная, суглинчатая. Въ документахъ К. упоминается съ XV в.; въ 1407 г. король Ягайло далъ К. нѣкому Богуславу, иначе Яранту изъ Стахова. Загѣмъ К. принадлежалъ Гербуртамъ и Сверчамъ (XVI—XVII вв.). Въ XVII в. владѣли имъ наследники Гербуртовъ и Сверчогъ по женской линіи—Ляцкоронскіе и Калиновскіе, въ XVIII в.—Стадниціе, въ XIX в. Грабники, которые въ 1886 г. продали это имѣніе нынѣшнему владѣльцу—Любинскому. Вблизи нынѣшней церкви, подъ крестьянскими огородами, обнаруженъ подземный ходъ отъ рѣки къ церкви; по словамъ крестьянъ, въ этомъ ходѣ есть желѣзная дверь; въ другихъ мѣстахъ найдено еще два подземныхъ хода. Въ окрестностяхъ К. сохранились слѣды небольшого укрѣпленія. По народному преданію, въ недавнее еще время въ К. существовали остатки сторожевой башни, которая была разобрана, и изъ камня ея выстроена мельница на рѣчкѣ. Что касается причтовой къ К. д. Левады, то она возникла въ XVIII в. на Купинскихъ грунтахъ, и земли ея всегда составляли одно цѣлое съ Купинскими. Православнаго населенія въ К. (включая и Леваду) 573 м. и 549 ж., католиковъ 167 м. и 175 ж., евреевъ 565 м. и 562 ж.; всѣхъ жителей 2533 д. Въ К. 50 лавокъ, 6 гончарныхъ заводовъ, кирпичный заводъ, водная мельница; базары по четвергамъ; 120 ремесленниковъ. Прихожане—крестьяне-малороссы; кромѣ полевыхъ работъ, они занимаются ремеслами: гончарствомъ, бондарствомъ, сапожничествомъ и столярствомъ; женщины—булочница, швей, бѣлошвейки и л. и. Въ К. волостное правленіе. Въ XVIII в. въ К. была Св.-Михайловская церковь; о зданіи ея до 1720 г. нѣтъ свѣдѣній. Въ 1720 г. была построена на средства прихожанъ и братства новая деревянная Св.-Михайловская церковь, трехкупольная; она разобрана въ 1833 г., такъ какъ въ 1832 г. въ церковь обращенъ былъ кирпичный костелъ закрытаго кармелитаго монастыря (монастыри), построенный около 1747 года помѣщикомъ Стадницкимъ; эта церковь посвящена Св. Троицѣ. Въ 1872 г. на счетъ казны перестроена крыша на церкви и поднята выше колокольня. Въ церкви есть икона Распятія, старинной живописи, перенесенная въ Св.-Михайловскую церковь въ началѣ XIX в. изъ крестьянской хаты, какъ говорятъ, потому, что изъ глазъ изображенныхъ лицъ текли слезы; по преданію, отъ иконы бывали случаи исцѣленія; при ней есть нѣсколько металлическихъ привѣсокъ. Церк. земли: усад. 3 д., пах. 33 д. Священникъ помѣщается въ



двухъ-этажномъ ветхомъ зданіи бывш. кляштора; домъ несломщика ветхій. Народное училище М. Н. П. съ 1864 г.; школа грамоты съ 1898 г., помещается въ зданіи бывш. кляштора.

624. **Бутковцы с.**—въ глубокой долині при рч. Жванчикѣ, въ 8 вер. отъ м. Гусятина (почт. ст.) къ с.-в. Къ приходу К. принадлежитъ д. *Закунная*, въ 2 вер. отъ К. къ ю., и д. *Долбровка*, въ 3 вер. отъ К. къ в. Климать здоровый; почва—черноземная. Въ документахъ К. упоминаются съ XV в. Сначала они принадлежали къ королевскимъ имѣніямъ, но королева Бона въ 1537 г. обмѣнила К. и Гусятинъ на с. Маньковцы (нынѣ Лит. у.), принадлежавшее Сверчу, и К. стали собственностью Сверчей; но кромѣ Сверчей здѣсь въ XVI в. имѣлъ часть другой владѣлецъ—Дитрихъ. Въ XVI в. К. были сильно разорены какими-то неприятелями, такъ что владѣльцамъ пришлось ихъ вновь заселить. Въ XVII в. К. принадлежатъ Калиновскимъ, въ XVIII в.—Черанинскимъ, Потоцкимъ, Ковальковскимъ, а въ XIX в.—Кицкимъ, Кучальскимъ. Затѣмъ это имѣніе за долги поступило въ публичную продажу и досталось Виноградскому, наследникамъ коего принадлежитъ и теперь. На западной сторонѣ К. есть гора подъ названіемъ „Замчиско“ или „Замокъ“, у которой было, по преданію, некогда городъ съ укрѣпленіемъ, разрушенный „Солодовымъ Буникомъ“; жители разрушеннаго города не захотѣли селиться вновь на томъ же мѣстѣ на горѣ, а поселились внизу, „въ нутку“, отчего будто и произошло названіе села. На горѣ, дѣйствительно, сохранились земляныя насыпи и слѣды построекъ. Населеніи православнаго 937 м. и 907 ж., католиковъ болѣе 500 д. Жители—малороссы-крестьяне, занимаются хлѣбопашествомъ. Церковь въ К. въ XVIII в., какъ и нынѣ, была въ честь св. Параскевы. Существовавшее до 1759 г. зданіе ея было деревянное, построенное на средства прихожанъ. Въ 1759 г. была построена новая деревянная церковь; она сгорѣла въ 1836 г. Тогдашній священникъ Іаковъ Созанскій на свои средства приспособилъ для богослуженія каменную колокольню, пристроивъ къ ней придѣлы съ восточной и западной стороны. Въ этой церкви совершалось богослуженіе около 40 лѣтъ. Въ 1870 г. на средства казны, изодатайствованныя Подольскимъ губернаторомъ Сухотиннымъ, была построена нынѣшняя церковь, каменная, пятикупольная. Колокольня—каменная, отдѣльно отъ церкви. Церковной земли; усад. 1 д. 1202 с., пах. въ 5 смѣнахъ 61 д. 1597 с. Домъ для священника—каменный, построенъ въ 1878 г.; домъ для несломщика и другія постройки возведены въ 1894 г. Народное училище М. Н. П. съ 1878 г.; раньше здѣсь съ давнихъ временъ была церковная школа.

625. **Куяны с.**—на небольшой возвышенности, по тремъ холмамъ, въ 2 вер. отъ м. Фрамполя (почт. ст.) къ з. Къ приходу К. принадлежитъ м. *Фрамполь*. Климать здоровый; почва—черноземная. Въ документахъ К. упоминаются съ конца XV в. (Салішаву). Фрамполь явился въ началѣ XVIII в. и, благодаря болыаей дорогѣ изъ Каменца въ Проскуровъ, сталъ быстро заселиться, особенно евреями; жителей въ 1894 г. было изъ Ф. 595 д., изъ коихъ евреевъ 565 д., 13 лавокъ, 30 ремесленниковъ, армарки чрезъ 2 подѣлы; почт.-тел. отдѣленіе. Населеніи въ приходѣ православнаго 672 м. и 634 ж.; католиковъ нѣсколько душъ. Жители—малороссы-крестьяне, занимаются хлѣбопашествомъ. Въ К. волостное правленіе. Церковь въ К. была уже въ XVI в.; съ XVII в. церковь здѣсь Бресто-Воздвиженская. Существовавшее до 1772 г. зданіе церкви построено было въ 1728 г. на средства прихожанъ. Въ 1772 г. была выстроена новая церковь, деревянная, трехкупольная. Въ 1862 г.



эта церковь сгорѣла и чрезъ 8 лѣтъ построена нынѣшняя церковь, каменная. Колокольня отдѣльно отъ церкви, деревянная, ветхая. Церковь Кузвская до 1862 г. всегда имѣла самостоятельный приходъ, но, по бѣдности прихода, при ней рѣдко были особые священники и она большею частію находилась въ завѣдываніи соседнихъ священниковъ, послѣ же пожара въ 1862 г. она была приписана къ Мало-Карабѣвской церкви. Въ 1897 г. К. снова сдѣлана самостоятельнымъ приходомъ; въ 1898 г. къ нимъ причислены прихожане м. Францолъ. Въ Ф. въ XVIII в. была уніатская Св.-Іоанно-Богословская церковь, зданіемъ деревянная, трехкупольная; она была построена въ 1717 г. и къ началу XIX в. пришла въ такую ветхость, что совершеніе богослуженія въ ней стало невозможнымъ и она уразднена, а приходъ присоединенъ къ с. Удріевцамъ, а затѣмъ къ с. Савицамъ. Церк. земли: усад. 1 д. 2000 с., пах. въ К. въ 3 участкахъ 34 д. 400 с. и въ м. Францолъ 40 д. Для священника есть докъ и хозяйственные постройки; для исадомника нѣтъ построекъ. Церк.-прих. школа въ К. съ 1893 г.; помѣщается въ общественномъ зданіи. Въ м. Францолъ школа грамоты съ 1894 года.

626. **Лѣсоводы** с.—въ 7 в. отъ м. Городка къ з. Климать—здоровый; почва черноземная. Въ документахъ Л. упоминаются съ XVI в.; изъ владѣльцовъ въ XVI в. извѣстенъ Вильковскій. Въ XVII—XVIII вв. Л. принадлежали Стадницкамъ; въ концѣ XVIII в. приобрѣлъ ихъ Войцѣхъ Рациборовскій, внушка котораго передала его имѣніе нынѣшнимъ владѣльцамъ—Журовскимъ. Населенія православнаго 1100 м. и 1113 ж.; жители—малороссы-крестьяне; занимаются хлѣбопашествомъ. Церковь въ Л. была уже въ XVI в. Въ XVIII в., какъ и нынѣ, церковь была Покровская. Существовавшее до 1768 г. зданіе церкви, построенное въ 1704 г., было дубовое, о трехъ четырехгранныхъ куполахъ. Эта церковь около 1768 года сгорѣла, и въ 1768—1773 гг. построена новая церковь. Нынѣшняя церковь, каменная, однокупольная, съ колокольней въ одномъ зданіи съ церковью, устроена въ 1869 году; старая же церковь продана въ с. Тростянецъ Проскуровскаго уѣзда. Церк. земли: усад. 3 д. 72 с., пах. 36 д. 688 с., сѣн. 6 д. 606 с., подъ садомъ въ лѣсу 1 д. 452 с. Дома для причта деревянные, прочные, построены помѣщикомъ. Народное училище М. Н. П. съ 1882 г.; раньше (съ 1861 г.) была церковная школа.

627. **Ольовець** с.—при рч. Рудкѣ, отъ почт. ст. м. Гуситинъ въ 2 в. Климать здоровый; почва—черноземная, мѣстами суглинистая. Название свое это село получило, вѣроятно, отъ тамошнихъ ольховыхъ лѣсовъ. Впервые это село упоминается въ концѣ XV в. Въ XVI в. этимъ селомъ владѣли Сверчи; къ концу XVI в. О. перешелъ къ Калиновскимъ. Въ XVIII в. имъ владѣли Потоцкіе, а отъ нихъ это имѣніе перешло къ Стремивскимъ, затѣмъ къ Старжинскимъ и Маковецкимъ и наконецъ къ Червинскимъ. Населенія православнаго 863 м. и 870 ж.; жители—малороссы-крестьяне, занимаются хлѣбопашествомъ, а некоторые сапожничествомъ. Церковь въ О. была въ XVI в., но подробныя свѣдѣнія о церкви имѣются съ XVIII в. Въ 1700 г. была построена на средства крестьянъ деревянная Покровская церковь, которая существовала до тридцатыхъ годовъ XIX в. и находилась въ центрѣ тогдашней усадьбы священника; на мѣстѣ св. престола находится каменный крестъ съ надписью: „здѣсь былъ престолъ Божій“. Нынѣшняя церковь построена на средства помѣщика Маковского въ 1828 г., каменная, однокупольная; посвящена свят. Николаю Мирликійскому; середина церкви—круглая, съ квадратными пристройками съ запада и востока. Церк. земли: усад. 2 д. 68 с., пах. въ 4-хъ участкахъ



35 д. 554 с., сѣн. 2 д., лѣса 6 д. 1870 с. Домъ и службы для священника—деревянные, построены въ 1873 г. прихожанами; домъ и службы для псаломщика—деревянные, построены въ 1886 г. помѣщикомъ. Церк.-прих. школа съ 1880 г.; помѣщается въ деревянномъ зданіи, построенномъ въ 1896 г. на средства общества при пособіи отъ Учил. Совѣта.

628. **Песочна-Новая с.**—лежитъ въ смежности съ Старой-Песочной, отдѣляется отъ послѣдней прудомъ; въ 3 вер. отъ м. Кунина. Поселеніе это явилось, кажется, въ началѣ XVIII вѣка, когда, послѣ выхода турокъ изъ Подолія, началось быстрое заселеніе страны разбѣжавшимися жителями; по крайней мѣрѣ только съ XVIII вѣка находимъ названіе Новой-Песочны. Въ первой половинѣ XVIII вѣка Новая-Песочна принадлежала Телефусамъ, которые владѣли и Старой-Песочной; со второй половины вѣка Новой-Песочной владѣли Яшовскіе; затѣмъ въ XIX в. имѣніе подѣлилось на части. Въ прошломъ вѣкѣ и въ текущемъ до 1845 года Новая-Песочна составляла особый приходъ съ отдѣльной церковью, освященною во имя св. великомуч. Дмитрія Солунскаго. Черная навѣстная память изъ визитъ церкви была мала, убогая, крытая соломой („снопками“), и въ 1789 г. была уже ветхой; прихожанъ въ то время числилось 36. Въ 1750 году на средства прихожанъ построена новая Дмитріевская церковь, деревянная, трехкупольная, существовавшая немного болѣе ста лѣтъ; въ 1856 году она была разрушена бурей. Затѣмъ Новая-Песочна оставалась безъ храма около 40 лѣтъ; наконецъ, въ 1895 году крестьяне Новой-Песочны выстроили на свои средства, при пособіи отъ Св. Синода (ок. 4.000 руб.), каменную церковь, освященную во имя св. влчч. Дмитрія 22 января 1895 года преосвященнымъ Дмитріемъ. Въ 1900 году въ Новой-Песочной возстановленъ Св. Синодомъ самостоятельный приходъ съ назначеніемъ причту жалованья (въ обыкн. размѣрѣ; священнику 300 руб., псаломщику 50 р.). Церк. земли: усад. 1 д. 120 с., шах. 34 д. 1360 с. Школа грамоты съ 1894 года.

629. **Песочна-Старая с.**—на возгорѣ при безымянномъ ручьѣ, впадающемъ въ рч. Черноводку; отъ м. Кунина въ 2 в. на в., отъ почт. ст. Городокъ въ 8 в. на ю.-в. Климатъ неблагоприятный; почва частью черноземная, частью песчаная, а мѣстами суглинистая. Къ приходу принадлежитъ д. *Левады-Песочанская*. Названіе свое П. м. б. получила оттого, что въ горахъ Песочанскихъ имѣется отличный бѣлый песокъ. С.-П. существовала уже въ концѣ XV в.; въ XVI в. она принадлежала Пясецкимъ. Въ половинѣ XVIII в. родъ Пясецкихъ прервался, и имѣнія ихъ перешли къ наследникамъ по женской линіи; П. досталась Телефусамъ. Въ концѣ XVIII в. П. принадлежала Броневскимъ, а въ началѣ XIX в. она была раздѣлена на части. Въ усадьбѣ одного изъ владѣльцевъ есть слѣды замка; здѣсь говорятъ, есть подземные ходы; по преданію, замокъ этотъ построилъ какой-то „Черной Дорогой“; она же, будто бы, основала Новую-Песочну. Д. Левады-Песочанская, на ю.-в. отъ Старой-Песочны, явилась въ началѣ XIX в. и составляетъ съ нею одно цѣлое относительно землевладѣнія. Населенія православнаго около 1000 д. Жители—малороссы-крестьяне; главное занятіе ихъ земледѣліе; нѣкоторые занимаются плотничествомъ, столярствомъ, извозомъ; саножниковъ и кузнецовъ мало; большимъ подспорьемъ служитъ сахарный заводъ д. Левады, на которомъ работаетъ большая половина населенія въ осеннее время. Съ какихъ поръ существуетъ церковь въ Старой-Песочнѣ, неизвѣстно. Первое извѣстное зданіе Успенской



Каменецкій у. 6-окр.

церкви было построено въ 1745 г.; церковь была из дубоваго матеріала, небольшая, о трехъ куполахъ; построена на средства крестьянъ. Въ 1783—1789 гг. была выстроена наивышняя деревянная трехкупольная церковь. Въ 1847 г. она была значительно реконструирована и переделана изъ трехкупольной въ однокупольную. Колокольня построена въ 1879 году отдѣльно отъ церкви. Въ церкви С.-П., въ алтарѣ, на горнемъ мѣстѣ, находится старинная икона Божіей Матери, чтимая прихожанами и окрестными жителями, известная подъ названіемъ „Песочанской“ иконы Божіей Матери. Церк. земли: усад. 1 д. 513 с., пах. въ 4 участкахъ 28 д. 1920 с., въ томъ числѣ безпашной 14 д. 600 с. Причт. постройки—деревянные, построены въ 1894—1897 гг. на поземельный сборъ. Церк.-прих. школа въ Ст.-Пес. съ 1886 г.; помещается въ зданіи, построенномъ обществомъ въ томъ же 1886 г.

630. **Порѣчье-Новое** с.—при р. Тростинкѣ, отъ почт. ст. Городецъ въ 8 в. на с. Называется оно Новымъ въ отавчѣ отъ Стараго-Порѣчья Проскуровскаго уѣзда. Климатъ здоровый; почва—черноземная. Н.-П. ишло въ Стараго; основано въ началѣ XVIII в., послѣ выхода турокъ изъ Подолія. Поселенцы первоначально жили въ землянкахъ, или „будахъ“, почему оно называется еще „Будыськами“. Въ XVIII в. Н.-П. принадлежало къ „клячу“ Замойскихъ; къ началу XIX в. имъ владѣли Минихи, затѣмъ купилъ это имѣніе Гейсмаръ, у него въ 1840 г.—Скибневскій, а у послѣдняго это имѣніе купила гр. Игнатъева. Населенія православнаго 725 м. и 774 ж., католиковъ 20 м. и 22 ж. Жители—малороссы-крестьяне, занимающіеся хлѣбопашествомъ. Церковь въ Н.-П. была въ XVIII в. Первое известное каменное зданіе церкви было построено въ 1735 г., на средства тогдашнихъ владѣльцевъ Н.-П.—Іоанна и Андрея Замойскихъ. Въ 1786 г. была выстроена новая деревянная Покровская церковь, но эта церковь вскоре сгорѣла, и въ 1811 г. выстроена наивышняя однокупольная каменная, планомъ крестообразная церковь; куполь деревянный. Изъ священниковъ оставилъ по себѣ добрую память, какъ дѣятельный пастырь, Аванасій Добровольскій (въ началѣ XIX в.); онъ ревностно воспитывалъ въ православіи новоприсоединенныхъ изъ униа прихожанъ и за это подвергся преслѣдованію помѣщика. Церковной земли: усад. 2 д., подъ хуторомъ 8 д., пах. и подъ лугомъ 60 д. Домъ для священника—кирпичный, крытый соломой, построенъ прихожанами въ 1894 г.; домъ для псаломщика и школы—каменный, крытый жезтью, подаренный помѣщицей въ 1887 г.; хозяйственные помѣщенія для причта построены на поземельный сборъ въ 1894 году. Церк.-приходская школа съ 1870 года; помещается въ обширномъ зданіи, подаренномъ землевладѣльцей.

631. **Почаплицы** с.—при рч. Жванчикѣ, образующемъ здѣсь два большихъ пруда; отъ почт. ст. Липкорунь на с. въ 8 в. Климатъ—сырой; почва—черноземная, мѣстами суглинистая. Впервые упоминается это село въ 1493 г.; въ 1610 г. П. были даны владѣльцемъ Станиславомъ Палежскимъ Каменецкой капитулѣ и принадлежали ей до присоединенія Подолія къ Россіи, а въ 1793 г. П. даны были племянникамъ Потемкина и по раздѣлу между ними досталась Браицкой, а затѣмъ ее дочери кн. Воронцовой, которая продала это имѣніе. Населенія православнаго 716 м. и 714 ж. Жители—малороссы-крестьяне, занимаются хлѣбопашествомъ; изъ ремеслъ особенно развито столярное, сапожное, плотничество и кушвирство. Церковь въ П. упоминается въ XVI в. Бывшая до 70-хъ годовъ XVIII в. церковь была наполовину каменная, наполовину деревянная, объ одномъ куполѣ; посвящена была



изъ честь Введенія; построена въ 1703 г. стараніемъ прихожанъ. Въ 1787—1864 гг. была начата постройка новой церкви, каменной, на средства прихожанъ, но, доведенная до 2 арш. высоты, она осталась неоконченною. Въ 1866 г. на средства казны выстроена пышная церковь, каменная, пятикупольная, крытая жезтью (размѣръ 80 арш. × 12 арш.), съ однояруснымъ иконостасомъ, къ которому въ 1892 г. прибавленъ второй ярусъ. Въ 1877 г. къ церкви пристроена каменная колокольня. Церк. земли: усад. 1 д. 1700 с., пах. 42 д. 700 с. Причтовые помѣщенія—деревянные, построены помѣщиками. Церк.-прих. школа съ 1885 г.; помѣщается въ деревянномъ зданіи, построенномъ изъ матеріала старой церкви въ 1867 году.

632. **Савинцы с.**—на возвышенности при рч. Студеницѣ, отъ почт. ст. м. Францель въ 8 в. на в. Климатъ здоровый; почва черноземная, глинистая и мѣстами супесчаная. Измѣне это въ XVI—XVII вв. принадлежало Яромлянскимъ. Въ XVIII в. С. принадлежали Потоцкимъ, которые выхлопотали ему право называться мѣстечкомъ и выстроили замокъ, который былъ разоренъ казаками. Населенія православнаго 864 м. и 864 ж., католиковъ 256 м. и 224 ж. Жители—малороссы-крестьяне; кромѣ хлѣбопашества, многіе занимаются тканьемъ полотна и сукна. Церковь въ С. была уже въ XVI в. Въ XVIII в. была деревянная униатская церковь во имя св. Параскевы; въ 1783 г. она сгорѣла, и въ 1787 г. была начата на средства владѣльца Теодора Потоцкаго новая кирпичная церковь, которая по окончаніи превращена помѣщикомъ въ костелъ; вмѣсто этой церкви прихожане выстроили маленькую деревянную церковь, освященную во имя св. Іоанна Предтечи. Въ 1841 г. Параскевская церковь была отобрана отъ католиковъ и обращена въ православную; съ посвященіемъ во имя св. Николая Чудотворца, а Предтеченская церковь была разобрана. Въ 1867 г. на счетъ казны построена каменная колокольня. Церк. земли: усад. 2 дес. 76 с., пах. 43 д. 1300 с. Причт. помѣщенія ветхи. Народное училище М. Н. Ш. съ 1885 г.; раньше (съ 1861 г.) была церковная школа.

633. **Свириковцы с.**—на низменности, при рч. Жванчикѣ, отъ почт. ст. Лянцкорунъ въ 12 в. на в. Климатъ нѣсколько сырой; почва черноземная и суглинистая. Названіе свое село получило въ XVI в. отъ владѣльцевъ Сверчей; известно это село съ XV в. Населенія православнаго 603 м. и 587 ж., католиковъ 115 д., евреевъ 39 д. Жители—малороссы-крестьяне; кромѣ земледѣлія, нѣкоторые занимаются плотничествомъ и столярнымъ ремесломъ, а также сапожничествомъ. Церковь въ С. Покровская, старая, деревянная; точно неизвѣстно, когда она построена (по клировымъ вѣдомостямъ около 1765 г.). Въ 1830 г. она изъ трехкупольной переделана въ однокупольную; въ 1862 и 1887 гг. капитально ремонтирована; поднята выше, стѣны укрѣплены. Иконостасъ—четырехъ-ярусный. Колокольня отдѣльно отъ церкви, деревянная. Собираются средства на постройку новой церкви. Кладбище отведено въ 1889 г.; въ немъ каменная часовня; старое кладбище въ 100 саж. отъ церкви. Церк. земли: усад. 3 дес., пах. 33 д. (въ 3 сѣнахъ). Домъ для священника построенъ въ 1887 г.; службы деревянные, ветхія; для псаломщика постройка нѣтъ; псаломщикъ помѣщается въ общественномъ домѣ. Церк.-прих. школа съ 1887 г.; помѣщается въ деревянномъ зданіи, перестроенномъ въ школьное изъ корчмы въ 1897 году.

634. **Скипче с.**—при рч. Яромирѣ, отъ почт. ст. Городокъ въ 10 вер. на ю. Къ приходу С. принадлежитъ часть д. *Слободки-Скипчанской*, въ 5 вер. отъ С. къ ю.-в. (о ней см. въ описаніи села Грицкова, къ приходу котораго принадлежитъ



другая часть этой деревни). Климат—здоровый; почва—черноземная и суглинистая. Название С. народное преданіе производитъ отъ слова „скитъ“; раньше село будто бы называлось „Скитче“, такъ какъ было расположено недалеко отъ скита или монастыря, которому и принадлежало. С. въ документахъ мы встрѣчаемъ уже въ 1493 г. Населеніе преимущественно православное, 1104 м. и 1089 ж.; католиковъ 50 д. Жители—малороссы-крестьяне, занимающіеся хлѣбопашествомъ, а въ некоторые извозомъ. Церковь въ С. была въ XVI в. Въ половинѣ XVIII в. была церковь деревянная, малая, освященная въ честь Воздвиженія Креста Господня; въ 1746 г. она была уже ветхой. Ныѣшняя церковь—тоже Кресто-Воздвиженская, построена въ 1750—1758 гг., деревянная, о трехъ куполахъ. Въ 1876 г. она перестроена изъ трехкупольной въ однокупольную, а въ 1880 г. пристроена къ ней колокольня. Церк. земли: усад. 3 д. 1815 с., пах. 20 д. 400 с., сѣнок. 1 д. 1775 с. Домъ для священника и службы—деревянные, ветхіе; домъ для псаломщика прочный; службъ для псаломщика нѣтъ. Школа грамоты для дѣвочекъ въ С. съ 1898 г.; въ Слободкѣ-Скитчѣнской школа грамоты смѣшанная, съ 1890 года.

635. **Скотыцкіе с.**—при рч. Жванчицѣ, отъ почт. ст. Городокъ въ 15 вер. на в. Климатъ здоровый; почва черноземная и суглинистая. Впервые С. упоминаются въ документахъ съ XVI в.; тогда они принадлежали Николаю и Мартину Гербуртамъ. Населенія православнаго 999 м. и 1018 ж., католиковъ 260 м. и 287 ж. Жители—малороссы-крестьяне, занимаются хлѣбопашествомъ, а некоторые ремеслами и извозомъ. Церковь въ С. была уже въ XVI в. Въ XVIII в. было въ С. двѣ церкви: Св.-Михайловская церковь, которая просуществовала до 1824 г., и другая, которая въ визитахъ XVIII в. называется различно: то она посвящена въ честь Собора Пресвятыя Богородицы, то въ честь Бѣгства Пресвятыя Богородицы въ Египеть, то въ честь Рождества Христова. Последнее по времени зданіе этой церкви, построенное въ 1779—1781 гг. и присоединенное къ православію въ 1796 г., освящено въ память Положенія ризы Богоматери; эта церковь въ 1872 г. упразднена. Въ 1868 г. на счетъ казны выстроена ныѣшняя церковь, въ честь Рождества Богородицы, каменная. Въ этой церкви, на горнемъ мѣстѣ, есть чтимая икона Воскресенія Христова, старинной живописи; она перенесена сюда изъ старой церкви Положенія ризы Богородицы. Церк. земли: усад. 2 д. 400 с., пах. 52 д. 1152 с., кустарн. 1 д. Приготовленія помѣщенія частью построены на суммы позем. сбора, частью имѣютъ быть устроены. Народное училище Министерства Народнаго Просвѣщенія.

636. **Сырватинцы с.**—на возвышенности при рч. Яромаркѣ, отъ почт. ст. Городокъ въ 13 в. на ю. Название село получило, по народному преданію, отъ слова „сервети“—скатерть, потому будто-бы, что первымъ поселенцемъ здѣсь былъ ткачъ скатертей. Къ приходу С. принадлежатъ д. *Вербычан*, въ 3 вер. отъ С. въ ю.-в., получившая свое названіе отъ множества произраставшихъ здѣсь вербъ. Климатъ здоровый; почва черноземная, суглинистая. С. извѣстны съ XV в. Вблизи С. есть урочище „селіще“; здѣсь, по преданію, было село. Въ окрестностяхъ села находятъ каменные орудія. Населенія въ приходѣ православнаго 543 м. и 540 ж., католиковъ 18 д.; жители—малороссы-крестьяне, занимающіеся земледѣліемъ. Церковь въ Сырватинцахъ въ XVIII в. была Покровская, какъ и ныѣ, деревянная, трехкупольная; эта церковь простояла до 1876 г. Въ 1878 г. построена ныѣшняя церковь, деревянная, однокупольная; колокольня—вмѣстѣ съ церковью, на средства



прихожанъ съ пособіемъ отъ казны въ размѣрѣ 3000 р. Въ церкви есть чтимая икона Божіей Матери; говорятъ, что дѣтъ 80 назадъ икона эта была въ бѣдной набушкѣ крестьянской, но сохранилась въ неопритности, и однажды на лицѣ Богоматери показались слезы; икону перенесли въ церковь. Церк. земли: усад.  $1\frac{1}{2}$  д., пах. 30 дес. Домъ для священника — деревянный, построенный прихожанами въ 1888 году; службы для священника и домъ для псаломщика ветхіе; службы для псаломщика нѣтъ. Церк.-прих. школа въ С. съ 1891 г.; помѣщается въ деревянномъ зданіи, построенномъ въ 1891 г. на средства прихожанъ.

637. **Сѣкиринцы** с. — на низменности при р. Збручѣ выше м. Збрыжа, въ 2 в. отъ него къ с., отъ почт. ст. Лицкорунь въ 10 в. на з. Къ приходу С. принадлежитъ д. *Зеленая* — на Збручѣ выше С. Климать сырой; почва черноземная и суглинистая. Названіе С. получили отъ владѣльцевъ Сѣкиринскихъ или Сѣвиржинскихъ, владѣвшихъ въ XV—XVI вв. значительными имѣніями въ Подоліи. Говорятъ, что на Сѣкиринскихъ грунтахъ есть глина, годная для выдѣлки горшковъ, и есть источникъ съ желѣзистой водою. Что касается д. Зеленой, то въ документахъ она упоминается съ XVI в.; принадлежала въ XVI в. Стеф. Лытовскому, который далъ ее въ приданое своей дочери, вышедшей замужъ за Ивана Дыковскаго. Нынѣ въ приходѣ населенія православнаго 669 м. и 670 ж., католиковъ 48 м. и 51 жен. Жители — малороссы-крестьяне, занимаются главн. образомъ хлѣбопашествомъ, а нѣкоторые рыболовствомъ въ Збручѣ и ремеслами. Церковь въ С. была уже въ XVI в., также, какъ и теперь, Дмитріевская. Существовавшее до 1763 г. зданіе церкви было деревянное, трехкуольное; построено было на средства прихожанъ. Въ 1763 г. построена на средства прихожанъ каменная церковь, деревянная. Первоначально она была трехкуольная, но въ 1842 г. передѣлана въ однукуольную. Въ 1889 г. она покрыта жезью, обита лонными досками, расширена пристройкою притвора и устроены новыя иконостасы. Колокольня деревянная построена въ 1794 г., о чемъ на косякѣ есть надпись. Церк. земли: усад.  $2\frac{1}{2}$  д., пах. и сѣв. 58 дес. Причт. помѣщенія построены въ 1898 году. Церк.-прих. школа съ 1886 г.; помѣщается въ каменномъ зданіи, построенномъ прихожанами въ 1891 г. Въ д. Зеленой школа грамоты съ 1894 г.; помѣщается въ наемномъ зданіи.

638. **Торетковцы** с. — при рч. Жванчикѣ, въ 2 в. отъ м. Чемеровець къ с. Къ приходу Т. принадлежитъ д. *Юрковцы* — при рч. Жванчикѣ, въ 1 вер. отъ Т. къ ю. Климать здоровый; почва черноземная. Въ документахъ Т. упоминаются съ XV в., но неизвѣстно, относятся ли эти упоминанія къ Т. Каменецкаго или Ушицкаго у. Въ XVIII в. Т. на Жванчикѣ входятъ въ составъ Гусятинскаго имѣнія (ключа) Потоцкихъ, въ XIX в. принадлежатъ Лисовичамъ; у Іоакима Лисовича въ 1838 г. конфискована его часть за его участіе въ дѣлѣ Канарскаго; эта часть отдава Набокову, у него куплена свид. Гиньковскимъ, а у этого послѣднiго — товариществомъ крестьянъ с. Бережанки. Кромѣ того, теперь здѣсь есть еще другіе владѣльцы. Что касается Ю., то она впервые упоминается въ документахъ съ конца XVI в.; въ началѣ XIX в. принадлежала Іоакиму Лисовичу, у котораго въ 1838 г. конфискованы; въ 1870 г. отсюда выдѣлена ферма и дана Правительствомъ чиновнику Набокову, потомкамъ котораго эта часть принадлежитъ и теперь; изъ другой же части даны надѣлы крестьянамъ, а дѣла составили казенное лѣсничество. Населенія православнаго 738 м. и 814 ж.; жители — малороссы-крестьяне, занимающіеся хлѣбопашествомъ. Церковь въ Т. въ XVIII в., какъ и нынѣ, была Св.-Троицкая.



Каменецкій у. 6 окр.

Существовавшее до 1842 г. зданіе ея построено было въ 1747 году на средства мѣстнаго крестьянина Θεодора Тертеки; оно было деревянное, однокупольное. Въ 1842 г. на средства помѣщика и прихожанъ построена вышняя церковь, каменная, крытая жезтью. Въ 1844 г. къ ней пристроена каменная же колокольня. Въ Юрковцахъ въ XVIII в. тоже была церковь — Рождество-Богородичная, съ самостоятельнымъ приходомъ; зданіемъ она была деревянная, однокупольная; просуществовала до начала XIX в. Церк. земли: усад. 3 д., пах. 56 д. 1525 с. Изъ причт. помѣщеній имѣется только ветхій домъ для псаломщика (въ Ю.); священникъ занимаетъ домъ. Ц.-прих. школа въ Т. съ 1894 г.; помѣщается въ собств. зданіи, построенномъ прихожанами. Школа грамоты въ Ю. съ 1886 г.; помѣщается въ собств. зданіи.

639. **Увее** с.—на равнинѣ, при болотистомъ ручьѣ, въ 12 в. отъ м. Гусятина (почт. ст.) къ с. Климать въскольکو вырой; вода для питья нехорошая; почва черноземная, мѣстами глинистая. Въ документахъ У. упоминается съ XVI в., какъ принадлежавшее Сверхамъ. Населенія православнаго 453 муж. и 440 ж.; раскольниковъ-беспоповцевъ 1 муж. и 2 жен. Жители—малороссы-крестьяне; занимаются хлѣбопашествомъ, есть плотники, ткачи, сапожники. Церковь въ XVIII в., какъ и нынѣ, была въ честь св. Параскевы. Существовавшее до 60-хъ годовъ XVIII в. зданіе ея было убогое. Въ 1766 г. на средства прихожанъ построена вышняя церковь, деревянная, лучшая и болѣе вышестительная. На косякахъ при входѣ надпись: „сооружиси сія церковь року Божіа 1766 г. м-ца юніа дня 30<sup>го</sup>“. Въ 1849 году устроены новый четырехъ-ярусный иконостасъ. Колокольня отдѣльно отъ церкви, деревянная. Есть 2 часовни—при въѣздѣ въ село и на кладбищѣ. Церк. земли: усад. 3 д. 650 с., пах. 34 д. 1703 с. Причт. помѣщенія деревянные 1893 г. Церк.-прих. школа съ 1880 г.; помѣщается въ деревянномъ зданіи, построенномъ въ 1897 г. на средства прихожанъ при пособіи изъ Учл. Совѣта.

640. **Удрівцы** с.—въ л.-в. углу Каменецкаго уѣзда, въ 8 верстахъ отъ м. Фрамполя (почт. ст.) къ ю.-в. Къ приходу У. принадлежитъ д. *Ложковцы*—изъ верхнихъ рч. Студеницы, въ 3 вер. отъ У. къ юго-востоку, и д. *Федоровка*—при рч. Студеницѣ, ниже Л. на 1 вер., въ 4 в. отъ У. къ ю.-в. Климать здоровый; почва—черноземная. Въ документахъ У. впервые упоминаются въ XVI в. Ложковцы въ документахъ упоминаются въ концѣ XV в., какъ королевское имѣніе Каменецкаго староства; но въ 1538 г., когда королева Бона, получивъ Варское староство, стала округлять свои владѣнія, то Л. были обмѣнены на Гармаки и такъ обр. перешли къ Яромлинскимъ (владѣльцамъ Гармаковъ). Вблизи села, надъ глубокою долиною, находится возвышенность, называемая „Замчысько“, на которой, по народнымъ расказамъ, некогда были остатки замка; весь камень оттуда будто-бы набранъ помѣщикомъ на постройку замка въ Савицахъ. Федоровка основана Потоцкимъ на Ложковецкихъ грунтахъ въ началѣ XIX в. (въ честь его и названа). Населенія православнаго 657 м. и 632 ж. Жители—малороссы-крестьяне, занимаются хлѣбопашествомъ. Церковь къ У. въ XVIII в., какъ и нынѣ, была въ честь св. Арх. Михаила. Существовавшее въ первой половинѣ XVIII в. зданіе церкви было весьма убогое. Въ 1750 г. на средства жители У. Павла Уроновскаго, съ помощью мѣстныхъ крестьянъ, построена новая церковь, которая сгорѣла въ 1815 г.; нынѣ мѣсто ея занято крестьянской усадьбою, а на мѣстѣ престола стоитъ каменный крестъ. Въ 1820—1832 гг. прихожанами, при стараніи священника и при помощи помѣщицы Потоцкой, построена вышняя церковь, каменная, однокупольная, планомъ кресто-



образная. Въ 1860 г. помѣщикомъ Дмоховскимъ и прихожанами пристроена къ церкви кирпичная колокольня. Въ У. въ началѣ XIX в. проживалъ униатскій священникъ Крейцъ, который совершалъ здѣсь въ каплицѣ богослуженіе по униатскому обряду; онъ умеръ въ 1830 г. Въ Лозковцахъ тоже есть церковь, Покровская, каменная, съ деревяннымъ верхомъ; она построена въ 1686 г. Лозковцы съ Покровскою церковью были самостоятельнымъ приходомъ до 1870 г., а затѣмъ причислены къ Удріевцамъ. Церковной земли: въ У.—усад. 2 д. 1651 г., пах. въ 4 сѣнахъ 12 д. 1450 с.; въ Л.—усад. 3 д., пах. 28 д., сѣнок. 5 д. Приютныя помѣщенія—деревянные, построены помѣщицей въ 1890 г. Церк.-прих. школа въ У. съ 1889 г.; помѣщается въ кирпичномъ зданіи, построенномъ изъ средства общества при пособіи изъ Учл. Совѣта. Въ Л. школа грамоты съ 1898 г.; помѣщается въ зданіи построенномъ на средства общества.

641 **Хроптова с.**—на низменности, при ручьѣ, притокъ р. Жванчика, въ 8 в. отъ почт. ст. м. Лицкорунь къ с. Климатъ нѣсколько сырой; почва черноземная, мѣстами глинистая и песчаная. Въ документахъ X. упоминается съ XV в. Въ XV—XVI вв. X. принадлежала Каменецкимъ биекунамъ. Въ 1793 году X. дана была императрицею Екатериною II одной изъ племянницъ Потемкина, Браницкой, затѣмъ перешла къ Чайковскимъ и Стройновскимъ. Населенія православнаго 715 м. и 692 ж.; жители—малороссы-крестьяне, занимаются хлѣбопашествомъ, завозомъ (особенно лѣса), отхожими промыслами. Церковь въ XVIII в., лѣсъ вѣнчѣ, была въ честь Рождества Пресв. Богородицы. Существовавшее почти до начала XIX в. зданіе ея было деревянное, трехкуольное; около 1740 г. оно сильно пострадало отъ пожара, но, благодаря тому, что стѣны удѣлѣли, оно было скоро возстановлено. Въ 1791 г. была построена новая церковь, деревянная, однокуольная. Въ 1872 г. отъ ветхости куполь на ней обрушился, и хотя былъ исправленъ, но все зданіе было уже такъ непрочное, что чувствовалась необходимость въ новомъ; посему въ 1888 г. старая церковь разобрана; на фундаментѣ ея и изъ ея матеріала съ добавкою новаго построена была на средства прихожанъ нынѣшняя церковь, однокуольная, съ колокольней въ одномъ зданіи. Кладбище въ разстояніи болѣе версты отъ церкви, отведено въ 1889 г.; старое кладбище—въ селѣ. Церк. земли: усад. 1 д. 1559 с., пах. и сѣнок. 31 д. 1635 с. Приют. помѣщ.—деревянные, частію каменные, построены въ 1895 г. на позем. сборъ. Церк.-прих. школа съ 1888 г.; помѣщается въ деревянномъ зданіи, построенномъ въ 1888 году на средства прихожанъ.

642. **Чемеровцы м.**—по обѣимъ сторонамъ рч. Жванчика, при чемъ правобережная часть заселена евреями, а лѣвобережная—крестьянами (здѣсь же церковь); въ 12 в. отъ почт. ст. м. Лицкорунь къ с. Климатъ здоровый; почва по правую сторону рѣки черноземная, а по лѣвую—глинистая, и та и другая истощенная. Въ документахъ Ч. упоминаются съ XVI в., притомъ въ качествѣ мѣстечка, хотя небольшого. Въ концѣ XVI в. Ч. вошли въ составъ Гусятинскихъ имѣній Калиновскихъ и до конца XVIII в. ридѣляли ихъ судьбу. Въ XIX в. по наст. время ими владѣютъ Матушеничи, одинъ изъ которыхъ ок. 1820 г. удѣлилъ часть имѣнія на содержаніе Кременецкаго лицей; эта часть въ 1831 г. присоединена къ казеннымъ имѣніямъ, а затѣмъ перешла къ дворян. Прейсу. Въ Ч. на мѣстѣ теперешняго винокуренного завода было, по народному преданію, нѣкогда поселеніе, уничтоженное татарами; здѣсь часто находятъ серебряныя монеты. На одной крестьянской усадьбѣ тинется земляной вагъ (длиною 200 саж.); въ другой усадьбѣ есть земляная насиль.



длиною въ 25 с. Жителей въ Ч. 3026 д.; православныхъ 726 м. и 779 ж., католиковъ 127 м. и 133 ж., евреевъ 612 м. и 702 ж. Ремесленниковъ 34, лавокъ 48, винокуренный заводъ, водяная мельница; ярмарки по поведѣльникамъ. Православное населеніе—малороссы-крестьяне; главное ихъ занятіе—земледѣліе; только безземельные занимаются торговлею (свиной), отхожими промыслами, снѣпожничествомъ; есть до 20 каменщиковъ, плотниковъ и штукатурщиковъ. Церковь въ Ч. была уже въ XVI в. Въ XVIII в., какъ и нынѣ, церковь была въ честь Собора Пресв. Богородицы (по указанію въ некоторыхъ выпискахъ—въ честь Бѣгства Пресв. Богородицы въ Египетъ). (Существовавшее до 1854 года зданіе ея построено было въ 1732 г. на средства прихожанъ; оно было деревянное, трехкупольное. Въ 1854 г. эта церковь упала, и Ч. около 10 л. оставалась безъ церкви; нынѣ погостъ этой церкви занятъ крест. усадьбой, а на мѣстѣ разрушившейся церкви стоитъ крестъ. Въ 1865 г. въ 50 саж. отъ мѣста прежней церкви построена вышняя церковь на средства прихожанъ съ пособіемъ отъ казны; она—каменная, обь одномъ куполѣ, вмѣстѣ съ колокольнею; иконостасъ однорусый. Церк. земли: усад. 3 дес., пах. 33 д. (въ 3 смѣнахъ). Домъ для священника и сарай деревянные, новые; домъ псаломщика ветхій; другихъ построекъ нѣтъ. Церк.-прих. школа съ 1889 года помещается въ деревянномъ зданіи, построенномъ въ 1890 году на средства прихожанъ.

643. **Черноводы** с.—при рч. Черноводкѣ, впадающей въ р. Смотричъ, въ 3 в. отъ м. Городка (почт. ст.) къ ю.-в. Къ приходу Ч. принадлежитъ д. *Папиря*—въ 3 в. отъ Ч. къ с., на р. Черноводкѣ. Климатъ здоровый; почва черноземная. Въ документахъ Ч. упоминается съ начала XV в. Въ 1407 г. король Ягайло далъ ихъ Богу-славу или Франту изъ Стахова. Изъ владѣльцевъ ихъ въ XVI в. известны Писецкіе. Къ концу XVIII в. имѣніе подѣлилось на мелкія части. Что касается д. Папиря, то она образовалась на мѣстѣ писчебумажной фабрики, открытой здѣсь Черноводскимъ помещикомъ около 1820 г. и потомъ закрывшейся. Населенія православнаго 689 м. и 675 ж., католиковъ 175 м. и 180 ж. Жители—малороссы-крестьяне, занимаются хлѣбопашествомъ. Церковь въ Ч. въ XVIII в., какъ и нынѣ, была въ честь Рождества Пресв. Богородицы. Существовавшее до 1775 г. зданіе ея было деревянное, дубовое, небольшое, о 3-хъ куполахъ. Въ 1776 г. построена новая деревянная церковь. Въ 1871 г. построена на счетъ казны вышняя церковь, каменная, планомъ крестообразная, обь одномъ куполѣ, крытая жстью; колокольня вмѣстѣ съ церковью. Въ 1890 г. церковь расширена боковыми пристройками. Церк. земли: усад. 1 д. 1700 с., пах. въ 3 смѣнахъ 24 д. 2125 с., сѣн. съ лѣсомъ 8 д. 275 с. Прих. помещенія строятся новые на поземельный сборъ. Народное училище М. Н. П. съ 1892 г.; раньше были церковная школа съ 1868 г. Въ П. школа грамоты съ 1890 г.; помещается въ заемномъ домѣ.

644. **Янопольчикъ** с.—на равнинѣ, при незначительной рѣчкѣ, между лѣсистыми холмами, въ 2 вер. отъ м. Чемеровець къ в., въ 14 вер. отъ почт. ст. Лицкорунъ къ с. Климатъ нѣсколько сырой, но благоприятный произрастанію деревьевъ; почва—черноземная, мѣстами суглинистая. Село въ документахъ ранѣе начала XVIII в. не упоминается. Населенія православнаго 428 м. и 443 ж., католиковъ 2 ж., евреевъ 4 м. и 4 ж. Жители—малороссы-крестьяне, занимаются хлѣбопашествомъ, обработкою свекловича для сахарныхъ заводовъ, плотничествомъ, снѣпожничествомъ, ткачествомъ, пивовареніемъ, отхожими промыслами. Церковь въ XVIII в.



была въ честь св. Арх. Михаила. Существовавшее до 1776 г. зданіе ея было построено на средства помѣщика и прихожанъ; оно было деревянное, трехкупольное. Въ 1776—1790 гг. построена новая церковь, которая въ 1795 г. присоединена къ православію. Въ 1847—1857 гг. построена на средства прихожанъ нынѣшняя церковь, каменная, которая освящена во имя св. Иоанна Богослова. Въ 1870 г. отпущено изъ казны пособіе (1830 р.) на устройство иконостаса и колокольни вмѣстѣ съ церковью. Въ 1889 г. куполь и стѣны колокольни замѣнены новыми. На колокольнѣ 5 колоколовъ (два отъ 1741 и 1773 годовъ). Кладбище въ  $\frac{3}{4}$  в. отъ церкви; старое упраздненное въ  $\frac{1}{2}$  вер. Церковной земли: усад. 3 дес., пахат. въ 4 овѣнахъ 32 дес., сѣнокосной 1 дес. Домъ для священника—каменный, въ 1886 году отремонтированъ; хозяйственные постройки деревянными, ветхія; домъ для псаломщика—деревянный, ветхій; другихъ построекъ для псаломщика нѣтъ. Церковно-приходская школа съ 1885 г.; помѣщается въ деревянномъ зданіи, построенномъ въ 1890 г. на средства прихожанъ.

645. **Яромирка с.**—въ ложбинѣ при небольшой рѣчкѣ Яромиркѣ, берущей начало въ окрестностяхъ села изъ одного колодца и впадающей въ рч. Смотричъ; въ 4 вер. отъ м. Куцина къ з., въ 10 вер. отъ почт. ст. Городокъ къ ю. Къ приходу Я. принадлежатъ д. *Завадинцы*—въ 1 вер. отъ Я. къ ю., на той же рѣчкѣ ниже. Климатъ здоровый; почва частью черноземная, частью глинистая. Названіе Я. объясняютъ положеніемъ села между двумя косогорами, по малороссійскому выраженію—„въ яру“. Рѣчка Яромирка раздѣляетъ село на двѣ части: Великую и Малую Яромирку; въ Великой (восточной) находится церковь. Въ прежнее время эти части различались въ отношеніи землевладѣнія: Великая-Я. была частною собственностью, а Малая—королевскимъ имѣніемъ. Въ документахъ Я. упоминается съ XV в.; въ XVI в. она принадлежала Гербуртамъ и Сперчамъ. Часть Гербуртовъ имѣла одинаковую судьбу съ Городокскими имѣніями ихъ; часть же Сперчовъ собственно была королевскимъ имѣніемъ. При присоединеніи Подолія къ Россіи королевская часть дана была одной изъ племянницъ Потемкина, которая продала ее Рациборовскому, а дочь послѣднего передала это имѣніе Журовскимъ. Другою частью Я. въ XVIII в. владѣли послѣдовательно Черминскіе, Замойскіе и Мишки, въ XIX в.—Вислиціе, а нынѣ—Садовскій и Журовскій. Что касается Завадинецъ, то въ XVI в. они принадлежали къ Городокскимъ имѣніямъ и раздѣляли судьбу Городка. Въ XVIII в. З. принадлежатъ Рудинскому, Августу Чарторыйскому, Любомирскимъ, въ XIX в.—Радомскимъ, нынѣ—Пулавскимъ. Къ с. отъ Я. тянется „Траяновъ валъ“. На поляхъ указываютъ древнее селище; при вспахиваніи здѣсь находили сосуды и орудія первобытной культуры; находили въ окрестности села гробницы съ скелетами въ сидячемъ положеніи. На Завадинецкихъ же поляхъ найденъ бронзовый мечъ длиною въ 55 сантиметровъ. Все это показываетъ, что мѣстность эта была заселена въ доисторическія времена (въ „каменный“ и „бронзовый“ вѣка). Населеніи православнаго 1076 м. и 1056 ж.; католиковъ 272 м. и 290 ж.; евреевъ 7 м. и 5 ж. Жители—малороссы-крестьяне, занимаются хлѣбопашествомъ, разводятъ свекловичу для сахарныхъ заводовъ, работаютъ на нихъ (въ окрестностяхъ 3 сах. завода: въ м. Городкѣ, въ д. Левадѣ и с. Вишневицкѣ); зимою рубить дѣсь для этихъ заводовъ. Церковь въ Я. въ XVIII в., какъ и нынѣ, была въ честь Св. Троицы. Существовавшее до 1785 г. зданіе церкви было деревянное, пятикупольное. Около 1785 г. это зданіе сгорѣло и была устроена времен-



ная церковь-часовня въ видѣ дома, которая въ 1795 г. обращена изъ униатской въ православную. Въ 1797 г. на средства прихожанъ заложена пятищипная каменная церковь, однокупольная. Въ 1878 г. къ ней пристроена каменная колокольня. Въ Завадницахъ тоже есть церкви, Иоанно-Богословская. Существовавшее до 1753 г. зданіе этой церкви было небольшое, деревянное. Въ 1781—1787 гг. устроена новая, тоже деревянная, однокупольная церковь, въ 1795 г. обращенная въ православную. До 1831 г. при ней была самостоятельный приходъ. Церк. земли въ Я.; усадебн. 1 д. 1612 с., пах. и сенок. 54 д. 2361 с. Причтовья помѣщенія строятся новыми на помем. еборъ. Церк.-прих. школа въ Я. съ 1872 г.; помѣщается въ деревянномъ зданіи, построенномъ въ 1888 г. на средства прихожанъ съ пособіемъ отъ Учил. Совѣта. Церковно-приходская школа въ З. помѣщается въ зданіи, построенномъ прихожанами въ 1898 году.





Летичевскій уѣздъ въ Подольской губернии. По числу жителей въ 1897 году онъ занималъ 10-е мѣсто въ губернии. Въ 1899 г. онъ занималъ 11-е мѣсто. Въ 1897 г. онъ занималъ 10-е мѣсто. Въ 1899 г. онъ занималъ 11-е мѣсто. Въ 1897 г. онъ занималъ 10-е мѣсто. Въ 1899 г. онъ занималъ 11-е мѣсто.

## VI. Летичевскій уѣздъ.

### 1-й благочиннической округъ.

**ЛЕТИЧЕВЪ**—уѣздный городъ, подъ 49° 23' широт. и 45° 17' долг., расположенъ на низменности, при впаденіи рѣчекъ Волка и Тернавы въ р. Бугъ. Мѣстность, занимаемая Л., съ сѣверной стороны совершенно открыта, но съ восточной, западной и южной окружена болѣе возвышенной мѣстностью, которая покрыта кустарникомъ, лѣсомъ и частью крестьянскими усадьбами с. Залетичевки и д. Рудни. Здѣсь протекають р.р. Тернава и Волкъ; обѣ эти рѣки, соединяясь на западной сторонѣ города, образуютъ большой прудъ, изъ котораго вытекають уже подъ общимъ названіемъ рѣки Волка и впадаютъ въ Бугъ. Форма площади, занимаемой городомъ, представляетъ собою трехъугольникъ, основаніемъ обращенный къ востоку, а вершиною—къ западу. Въ окружности эта площадь имѣетъ до 5 в. Ближайшіи къ городу желѣзнодорожныя станціи: „Деражня“ въ 20 вер. и „Комаровцы“ въ 21 вер. Ближайшій пунктъ, гдѣ проходитъ шоссевая дорога,—я. Меджибожь въ 15 вер., а почтовый трактъ проходитъ чрезъ самый городъ. Отъ губернскаго города онъ разстояніемъ въ 139 вер. Почва въ Л.—черноземъ съ пескомъ и камнемъ; деревья, особенно плодовые, здѣсь не растутъ, если же и удастся ихъ выростить, то они скоро погибають. Воды здѣсь много и она весьма хороша. Климатъ мѣстности здоровый. Жителей въ Летичевѣ по переписи 1897 года было 8.731 д. об. п. По исчисленію Под. Губ. Статистич. Комитета, къ началу 1899 г. было 8.179 д. об. пола (4.043 м., 4.136 ж.), въ томъ числѣ дворянъ 570, духовенства 11, городского сословія 7.080, сельскаго 179, помѣстныхъ 313 и иностранцевъ 26. По вѣроисповѣданіямъ они распредѣлялись такъ: православныхъ 2.102, католиковъ 1.172, лютеранъ 2, евреевъ 4.900 и магометанъ 3. Летичевъ принадлежитъ къ древнѣйшимъ поселеніямъ Подолія. Какъ предполагають, онъ основанъ еще Коріатовичами по изгнаніи татаръ изъ Подолія. Говорять, что первоначально онъ назывался „Лѣщина“ и находился на лѣвомъ берегу р. Волка, въ мѣстности, богатой орѣшникомъ—„лѣщиною“. Когда „Лѣщина“ была разорена татарами, жители ея переселились на правый берегъ Волка и назвали свое новое поселеніе Летичевомъ. Историческія свѣдѣнія о Л. начинаются съ половины XV в., когда въ 1453 г. онъ разоренъ былъ татарами. Та же участь постигла его и около 1530 г.; въ это время пожаръ уничтожилъ, между прочимъ, и городской архивъ. Въ XVI в. для защиты Л. отъ часто повторявшихся татарскихъ набѣговъ построена здѣсь укрѣпленный замокъ. Не смотря на частыя разоренія, которыя испытывалъ Л., городъ этотъ былъ столицей Летичевскаго повета; здѣсь были административный, судебный и торговый центръ всего округа. Последнее разореніе Л. произвели гайдамаки въ 1750 г., послѣ чего онъ превратился въ



сравнительно незначительный городокъ. По присоединеніи Подолія къ Россіи, находившіяся въ окрестности города королевскія земли (Летичевское староство) даны были Императрицею Екатериною II гр. А. И. Моркову. Въ 1795 г. Л. назначенъ уѣзднымъ городомъ.—Въ Л. существуетъ каменный костелъ въ честь Успенія Пресв. Богородицы, построенный въ 1546 г. и исправленный гетманомъ Потоцкимъ въ 1805 г. Въ этомъ костелѣ имѣется почитаемая за чудотворную икона Божіей Матери, принесенная сюда въ концѣ XVI в. доминиканами. Въ настоящее время въ Л. два православныхъ прихода—соборный и Успенскій.

646. **Соборъ г. Летичева.**—Приходъ составляютъ часть городского населенія и дер. *Рудня*. Прихожане состоятъ изъ мѣщанъ и отставныхъ военныхъ; число прихожанъ, принадлежащихъ къ соборному приходу, м. п. 686 и ж. п. 789. Занятія ихъ самыя разнообразныя: одни состоятъ на государственной службѣ, другіе занимаются земледѣліемъ и торговлей, иные разными ремеслами. Соборная Св.-Михайловская церковь—каменная, съ такою же ризницею и колокольнею; когда и кѣмъ она построена, достоверно неизвѣстно; можно предполагать, что она построена въ XVII в. Изъ церковныхъ документовъ видно лишь, что она была перестроена въ 1836 году частью на отпущенную изъ казны, а частью на пожертвованную разными лицами сумму. До 1836 года церковь была о трехъ деревянныхъ куполахъ, въ этомъ же году на ней устроенъ былъ одинъ куполъ—каменный. Для того, чтобы стѣны не разрушились подъ давленіемъ купола, онѣ были укрѣплены 4-ми контрфорсами; въ томъ же году сдѣлана также пристройка къ алтарной части, съ южной ея стороны, каменной ризницы, а колокольня пристроена въ 1869 году. Внутри церковь маловмѣстительна и мрачна. Иконостасъ въ ней двухъ-ярусный, простой стодырной работы, окрашенный въ розовый цвѣтъ. Въ числѣ церковныхъ сосудовъ имѣется серебряная позолоченная дарохранительница, вѣсомъ въ 2 ф. 36 золоты; на ней такая надпись: „Вкладъ Благоувереннаго Государя Наслѣдника Цесаревича и Великаго Князя Александра Александровича въ соборный храмъ г. Летичева на вѣчное поминаніе за упокой души Государя Цесаревича и Великаго Князя Николая Александровича, 12 апрѣля 1865 года“. Къ соборной церкви принадлежитъ кладбищенская въ честь Всѣхъ Святыхъ церковь и часовня св. Николая. На церковномъ погостѣ имѣется построенный въ 1881 г. домъ для настоятеля и для одного исаомщика—подъ одною крышею; домъ этотъ деревянный, пристроенный къ каменной оградѣ. На восточной сторонѣ церковнаго погоста помѣщаются 6 каменныхъ лавокъ подъ одной крышею, покрытой черепицею; наемъ этихъ лавокъ приноситъ церкви дохода до 180 руб. въ годъ. Кромѣ обычныхъ крестныхъ ходовъ, совершается въ городѣ еще крестный ходъ и освященіе воды у часовни 20 іюня, когда изъ разныхъ мѣстъ стекаются богомольцы на поклоненіе чудотворной иконѣ Божіей Матери, находящейся въ мѣстномъ католическомъ костелѣ. Пріютъ соборный, состоящій (съ 1800 г.) изъ двухъ священниковъ, діакона и двухъ исаомщиковъ, землею не пользуется, такъ какъ, съ выдѣленіемъ въ 1896 г. приписной деревни Залетичевки въ самостоятельный приходъ, земли, которая раньше находилась въ пользованіи соборнаго пріюта, перешла въ пользованіе пріюта с. Залетичевки. Для соборнаго священника (второго), діакона и одного исаомщика помѣщеній нѣтъ. Церковно-приходская Кирилло-Мефодіевская школа открыта въ 1885 году; помѣщается она въ деревянномъ зданіи, подаренномъ въ 1885 году графомъ М. А. Морковымъ.



647. **Успенская церковь г. Летичева.**—Къ приходу ея принадлежать часть города, д. *Заволкъ* и *Летичевскіе Хутора*. Д. Заволкъ составляет предмѣстье г. Летичева съ западной его стороны и отдѣляется отъ города рѣкою Волкомъ, отъ чего и получила свое названіе. Здѣсь, говорятъ преданіе, былъ старый городъ. Преданіе указываетъ даже мѣсто, гдѣ была православная церковь, именно—ныне нѣтъ существующаго православнаго кладбища, при почтовой дорогѣ, но нынѣ никакихъ слѣдовъ отъ бывшаго храма не видно, и самое мѣсто вспахано. Земли этой деревни иѣкогда принадлежали городу Летичеву; жители ея были мѣщане, имѣвшіе собственные усадьбы, но, послѣ пожалованія Летичевского староства въ 1793 г. графу Моркову, деревня Заволкъ со всѣми землями была причислена къ пожалованному имѣнію, а жители ея причислены къ крестьянамъ; вслѣдствіе этого возникли жалобы со стороны жителей и нѣкоторые изъ нихъ черезъ 60 лѣтъ успѣли добиться признанія правъ на мѣщанство, хотя не получили обратно своихъ усадебъ; другіе продолжали еще до послѣдняго времени доискиваться этихъ правъ. Остальные жители деревни переселены сюда изъ другихъ селъ, пожалованныхъ графу Моркову; они получили въ надѣлъ усадебныя, пахатныя и сѣнокосныя земли. Летичевскіе хутора расположены въ 3 вер. отъ города на с.-з. Когда они заселены—неизвѣстно. Жители ихъ—крестьяне, имѣющіе собственные земельные надѣлы. Всѣхъ прихожанъ въ Успенскомъ приходѣ числится 629 м. и 639 ж.; раздѣляются они на мѣщанъ и крестьянъ. Мѣщане земли не имѣютъ, а живутъ исключительно ремеслами: сапожничествомъ, столярствомъ, дубленіемъ кожъ; есть между ними и много каменщиковъ. Большинство изъ нихъ принадлежитъ къ существующему въ городѣ Летичевѣ кушнирскому цеху. Означенный цехъ имѣлъ въ давнее время очень много правъ и преимуществъ; до сихъ поръ каждый годъ цехъ избираетъ съ особыми церемоніями новаго цехмейстера, у котораго хранятся: маленькая деревянная икона Спасителя, цеховая хоругвь, очень древняя и ветхая, и документы, писанные на латинскомъ языкѣ; каждый годъ 5-го августа въ домѣ цехмейстера бываетъ панихида по умершимъ членамъ цеха, а 6-го августа бываетъ заупокойная служба и обѣдъ для бѣдныхъ. Что касается крестьянъ, то они занимаются исключительно земледѣліемъ, хотя и между ними есть ремесленники. Урожай хлѣба здѣсь всегда бываетъ средний. Успенская Летичевская церковь находится вблизи городской базарной площади, на юго-восточной сторонѣ ея. Построена она вмѣсто бывшей деревянной, сгорѣвшей 9 апрѣля 1854 г. Когда именно и кѣмъ была построена сгорѣвшая Св.-Николаевская церковь,—неизвѣстно, но изъ дѣла объ отторгнутыхъ въ 1797 г. графомъ Морковымъ земляхъ видно, что она была построена въ XVII или же въ началѣ XVIII столѣтія; въ клироныхъ-же вѣдомостяхъ за 1799 г. эта церковь значится построенною въ 1740 г. На мѣстѣ сгорѣвшей церкви въ томъ же 1854 г. была построена прихожанами малая деревянная часовня, въ которой разрѣшено было поставить престолъ и совершать богослуженіе до постройки новой церкви. Дѣло о постройкѣ нынѣшняго Св.-Успенскаго храма началось тотчасъ послѣ пожара въ 1854 г. Сначала въ 1855 г. подъ постройку церкви отведенъ былъ очищенный пожаромъ участокъ городской земли близъ римско-католическаго костела. Сосѣдство предполагаемой православной церкви не понравилось настоятелю костела, который и старался не допустить постройки православнаго храма въ сосѣдствѣ съ костеломъ; вслѣдствіе этого завязалась перепалка, продолжавшаяся до 1858 года. Наконецъ, подъ постройку церкви отведена была часть церковной усадебной земли.



Закладка храма совершена 15-го августа 1858 г. Храмъ этотъ—каменный, находится въ 10 саж. отъ мѣста сгорѣвшей церкви, частью на прежнемъ погостѣ, а больше на усадебной землѣ, которая вълѣдствіе того вошла въ составъ церковнаго погоста, имѣющаго теперь въ длину около 40 и въ ширину болѣе 25 саж. Построенъ Успенскій храмъ при бывшемъ тогда священникѣ Фомѣ Ловицкомъ на скудные средства прихожанъ и пожертвованія благотворителей, всего на сумму въ 5000 р., изъ которыхъ 2000 р. пожертвовалъ самъ Фома Ловицкій. Оконченъ постройкою храмъ въ 1864 г. и тогда же освященъ въ честь Успенія Божіей Матери. Первоначально Успенскій храмъ имѣлъ нѣсколько иной видъ, чѣмъ теперь, а именно: существующіе нынѣ боковыя приделы (сѣверный и южный), ризница и пономарня пристроены уже въ 1873—1875 гг. на средства, ассигнованныя отъ казны, въ количествѣ 8659 р. 72½ к. Въ то же время и на ту же сумму достроена колокольня отдѣльно и въ главномъ куполѣ кирпичный сводъ. Иконостасъ въ храмѣ—трехъярусный, деревянный; поставленъ въ 1876 г. вмѣсто стараго каменнаго; стоимость его 1080 р. Въ томъ же 1876 г. окончена и каменная церковная ограда, каковая строилась въ продолженіе нѣсколькихъ лѣтъ. Изъ находящихся въ храмѣ иконъ особенно чтится и считается чудотворною икона Божіей Матери, держащей на колѣняхъ умершаго Спасителя; икона—очень древняя, въ серебряной ризѣ, написана на холстѣ, который натянутъ на доску. Церк. земля имѣется въ приходѣ лишь усадебная, въ количествѣ 1 д. 761 с. Дома для священ. лѣтъ, а для псаломщика есть домъ очень ветхій. Церк.-прих. школа для мальчиковъ при церкви существовала до 1870 года и помѣщалась въ домѣ, находящемся на церковномъ погостѣ; съ открытіемъ же въ 1870 г. въ Летичевѣ городского двухкласснаго училища, эта школа была закрыта, а въ самомъ зданіи стали жить псаломщики. Въ 1898 г. вновь открыта церк.-прих. школа для дѣвочекъ; для помѣщенія ея временно уступилъ одну комнату въ своей квартирѣ мѣстный псаломщикъ, который состоитъ и учителемъ школы.

648. **Буцневцы м.**—расположено въ холмистой мѣстности на берегу р. Згарка. Сѣверной своей стороною оно примыкаетъ къ довольно большому пруду. Въ южной части мѣстечка находится большая долина—бывшій когда-то прудъ, почему та часть села, которая примыкаетъ къ этой долинѣ, носитъ названіе „Заставки“. Мѣстность, въ которой расположены Б., подарена была въ 1523 г. Сигизмундомъ I нѣкому Мартыничу и получила названіе „урочище Мартыновцы“. Мартыничъ основалъ здѣсь село, названное впоследствии Буцневцами. Затѣмъ оно перешло въ число королевскихъ имѣній. При Августѣ III въ 1763 г. Б. переименована была въ мѣстечко и получила новое названіе, именно—„Подоліе“. Въ 1788 г. оно находилось во владѣніи Островскаго, а въ настоящее время принадлежит г. Щербачевой. Ближайшая къ мѣстечку желѣзнодорожная ст. „Комаровцы“ въ 12 в. на с.; въ такомъ же разстояніи находится и уѣзд. городъ Летичевъ на в. Климатъ мѣстности, вълѣдствіе обилія болотистыхъ луговъ, не особенно здоровый; почва—глинистая и неплодородная. Всѣхъ жителей въ Б. въ настоящее время считается 510 м. п. и 496 ж. п., въ томъ числѣ католиковъ 24 м. п. и 22 ж. п. Съ 1873 года къ церкви Б. приписана Дмитріевская церковь с. *Мордина*, находящаяся въ 3 вер. отъ Б.; кромѣ того, къ приходу принадлежатъ поселенія: *Майданъ-Мординскій*, *Старая* и *Новая Гуты*. Прихожане занимаются преимущественно земледѣіемъ, но такъ какъ последнее, вълѣдствіе плохого качества



почвы, мало вознаграждаетъ ихъ труды, то многіе изъ нихъ уходятъ на заработки въ другія мѣста, занимаются извозомъ, работаютъ на сахарномъ заводѣ въ д. Лознахъ Литинскаго уѣзда, доставляютъ лѣсной матеріалъ на вокзалъ и т. п. По народному преданію, въ Б. на томъ мѣстѣ, гдѣ теперь кладбище, существовала первая приходская церковь въ честь Рождества Пресв. Богородицы. Въ 1764 г. ее замѣнила новая, деревянная, находившаяся на томъ самомъ мѣстѣ, на которомъ находится и нынѣшняя; посвящена она была тоже въ честь Рождества Пресвятыя Богородицы, а построена на средства бывшего въ ту пору помѣщика Островскаго. Этотъ помѣщикъ пожертвовалъ въ новоустроенный храмъ стариннаго письма икону Божіей Матери съ Предвѣчнымъ Младенцемъ; нынѣ икона эта—въ серебряной ризѣ. Въ 1863 г. начата была постройкою нынѣшняго однокупольная деревянная церковь; постройка ея производилась на счетъ казны и окончена въ 1864 г.; въ томъ же году она была посвящена въ честь Рождества Пресв. Богородицы. Колокольня при новоустроенномъ храмѣ оставалась старая до 1870 г., а въ этомъ году на средства бывшего тогда помѣщика Ушинскаго построена новая. Иконостасъ въ церкви одноярусный. Церковной земля 43 дес., въ томъ числѣ усад. 1,30 дес., пахат. 25,30 дес., сѣнок. 11,30 д., луга 0,30 д., подъ хуторомъ 2,10 д., неудобн. 1,44 дес. Земля эта въ очень близкомъ разстояніи отъ мѣстечка. Причтовый постройки возведены въ 1895 г. на суммы позем. сбора. Церк.-прих. школа открыта въ 1865 г.; въ 1869 г. помѣщикъ Ушинскій на свои средства отремонтировалъ для школы зданіе бывшего волостнаго правленія и снабдилъ школу классными принадлежностями.

649. **Вербка-Казенная с.**—расположено въ низменности, изобилующей колодцами съ довольно хорошею водою; отъ ближайшей ж.-д. станціи „Комаронцы“ отстоитъ въ 23-хъ в. и отъ г. Летичева къ югу въ 9-ти в. Климатическія условія мѣстности В.-К. весьма хороши; со всѣхъ сторонъ, за исключеніемъ западной, село окружено прекраснымъ казеннымъ лѣсомъ. Почва въ селѣ и въблизи его песчаная, а дальше на западъ, по направленію къ с. Сулоуцамъ, гдѣ расположены церковныя и большая половина крестьянскихъ полей, песчаная съ небольшимъ количествомъ чернозема, а въ иныхъ мѣстахъ и глина. Основано село въ 1616 г. (приблизительно) и тогда находилось во владѣніи Ивана Комаровскаго. Когда-то въ В., по преданію, вмѣстѣ съ православной церковью, былъ и римско-католическій костелъ. Православная церковь, какъ передаютъ, находилась на южной сторонѣ нынѣшняго села, въ разстояніи четверти версты отъ нынѣ существующаго храма; въ этомъ мѣстѣ есть два креста, почти уже вошедшіе въ землю, и много камни. Римско-католическій костелъ, какъ передаютъ, существовалъ на сѣверо-восточной сторонѣ села, гдѣ и теперь мѣсто возвышенное и гдѣ добывается кирпичъ. Изъ люстраціи 1665 года видно, что въ это время Вербка, вслѣдствіе непріятельскихъ нашествій и частыхъ переходовъ войскъ, совершенно была опустошена. Въ 1765 г., какъ свидѣтельствуетъ люстрація этого времени, В. составила отдѣльное староство и находилась въ арендѣ М. Ржевускаго. Въ 1795 г. она подарена была Екатериною II графу Моркову, въ 1809 году она принадлежала Олеуфьеву, а въ 1815 г.—Константину Чарторыйскому. Проходящій на западной сторонѣ села съ с. на ю. земляной валъ показываетъ, что В. была укрѣпленнымъ мѣстомъ. Вербка названа „Казенною“ съ того времени, когда въ 1831 г. земли того села поступили отъ помѣщиковъ въ казну; названіемъ „Казенная“ село отличается



отъ другаго съ такимъ же названіемъ, расположеннаго въ южной части уѣзда, около м. Зинькова, и называемаго Вербекою-Мурованною. Прихожанъ 686 душъ м. п. и 730 ж. п.; всѣ они—крестьяне-малороссы. Прихожане малосостоятельны, большая часть ихъ даже бѣдны, такъ какъ земельные ихъ наделы хотя и значительны, но земля во многихъ мѣстахъ малоурожайная. Единственное, что улучшаетъ ихъ матеріальное благосостояніе, это извозъ, которымъ они занимаются, доставляя изъ близъ находящихся Вербецкихъ известковыхъ заводовъ известъ въ гг. Житомиръ, Бердичевъ, Литинь, Винницу и др., а также камень и дрова на известковые заводы и свеслу въ близъ находящіеся сахарные заводы; не имѣющіе же рабочаго скота работаютъ на тѣхъ же известковыхъ заводахъ. Наконецъ, многіе прихожане занимаются тканіемъ полотенецъ, такъ что въ некоторыхъ домахъ имѣется по два тканыхъ станка. Кромѣ православныхъ, въ В.-К. есть 19 д. католиковъ об. п. и 30 д. евреевъ, а въ дер. Вербецкомъ-Майданѣ католиковъ 540 д. об. пола и евреевъ 9 душъ. До 1868 г. въ с. Вербкѣ была деревянная церковь въ честь Покрова Божіей Матери, построенная старшіемъ прихожанъ въ 1755 году. Нынешній храмъ—тоже во имя Покрова Б. М., деревянный, однокупольный, крытый жезью; построенъ онъ на средства, отпущенныя изъ казны въ 1867 г., и освященъ 12 ноября 1868 года. Въ 1870—1871 годахъ построена къ нему деревянная колокольня на средства церковно-приходскаго попечительства. При сей церкви до 1866 г. священствовали лица изъ фамиліи Михневичей. Церк. земли: усад. 2 д. 360 с., пах. 40 д. 720 с., сѣнок. 10 д. 1080 с. и около 10 д. лѣса. Дома для причта построены на счетъ казны въ 1887 г. Церк.-прих. школа въ В. была открыта въ 1863 г. при священникѣ Θεодорѣ Михневичѣ. Съ 1 января 1871 г., вмѣсто церковной школы, здѣсь открыто министерское одноклассное народное училище. Въ д. Вербецкомъ-Майданѣ школа грамоты открыта въ 1898 году.

650. **Войтовцы с.**—находится въ 9 вер. на ю.-в. отъ уѣзда, города Летичева; ближайшая къ нему ж.-д. ст. „Комаровцы“ въ 18 вер. на ю. Климатъ мѣстности здоровый; почва—черноземная. Прихожанъ въ В. 616 муж. и 549 ж.; въ приписной къ В. дер. *Бохнахъ* 235 м. и 216 ж. Всѣ они—крестьяне-малороссы, главное занятіе которыхъ земледѣіе. Церковь въ В. построена къ 1820 году бывшимъ помѣщикомъ графомъ Аркадіемъ Морковымъ; она—каменная, однокупольная, съ такою же при ней колокольнею. Ограда вокругъ церкви кирпичная. Освящена церковь въ честь св. великомуч. Варвары. Земли при этой церкви: усад. 3 дес. 953 с., пах. 31 д. 419 с., сѣнок. 26 д. 177 с.; на сѣнок. есть около 3 дес. лѣса. Домъ для сваяцъ ветхій, а для псаа, еще довольно прочный. Ц.-пр. школа открыта въ В. въ 1891 г.; съ 1893 года она помѣщается въ особомъ школьномъ зданіи. Въ д. Бохнахъ школа грамоты; особаго помѣщенія для нея нѣтъ.

651. **Волковинцы м.**—расположено при незначительной рѣчкѣ Згарь, при Волочанской желѣзной дорогѣ. Мѣстность, на которой расположено и Волковинцы, представляетъ значительную возвышенность; абсолютная высота этой возвышенности достигаетъ при Волковинцахъ до 1235-ти футовъ надъ уровнемъ моря. Почва здѣсь глинистая и малоплодородная. Со всѣхъ сторонъ В. окружаютъ большіе лѣса, а въ самомъ мѣстечкѣ почти каждый домохозяинъ имѣетъ фруктовый садъ; воздухъ здѣсь здоровый. Какъ давно Волковинцы существуютъ, нѣтъ точныхъ свидѣній; извѣстно только, что въ 1559 г. король польскій Сигизмундъ-Августъ



подарилъ участокъ земли „Волковой“ Мацьку и Николаю Лазаревымъ за отраженіе нашествія татаръ, разорившихъ село „Ситаново“, которое, по народному преданію, находилось вдалеко отъ нынѣшнихъ Волковичей, по дорогѣ въ Баръ; въ этомъ мѣстѣ теперь находится курганъ. На мѣстѣ „Волковой“ и образовалось село (съ 1893 г. мѣстечко) Волковичи, которое въ настоящее время принадлежитъ многимъ мелкопомѣстнымъ владѣльцамъ. Жителей въ Волковичахъ: православныхъ—м. п. 1818, ж. п. 1679; католиковъ—м. п. 315, ж. п. 318, лютеранъ—м. п. 4 и ж. п. 4, евреевъ—м. п. 402 и ж. п. 405. Большая часть христіанскаго населенія В. состоитъ изъ потомковъ дворянъ Волковыхъ, или Волковичскихъ. Родъ Волковичскихъ, по своему происхожденію, долженъ быть отнесенъ къ числу древнихъ дворянскихъ родовъ южно-русскаго края. Всѣ дипломы на дворянство и грамоты на земли Волковичскіе дворяне получали отъ великихъ князей литовскихъ и королей польскихъ, особенно изъ династіи Ягеллоновъ. Во время литовскаго владычества дворяне эти принадлежали къ сословію дружинному, т. е. къ боярству. Въ дарственныхъ грамотахъ упоминается, что земли и другія привилегіи даются имъ за военныя заслуги. Нынѣшняя Волковичская шляхта, какъ видно изъ документовъ и какъ извѣстно изъ преданій, ведетъ свое начало отъ трехъ братьевъ Волковичскихъ: Феодора, Іоанна и Александра. Отъ Александра произошли шляхтичи Волковичскіе съ придомкомъ (прибавка къ фамиліи) Подобя; отъ Феодора—Гуды, Сугакы, Пльонки, Маленки, Басевки, Худенки, Буцицъ-Волковичскіе; отъ Іоанна—Лазаревы, или же Салы, Соломки-Волковичскіе. Всѣ эти Волковичскіе составляютъ теперь болѣе  $\frac{2}{3}$  всего населенія В. и большинство изъ нихъ православныя. Многие изъ родовъ шляхты Волковичской потеряли свои права на дворянство и приписались къ мѣщанамъ и крестьянамъ, но нѣкоторые изъ Саловъ, Подобовъ и Сугаковъ-Волковичскихъ свои права на дворянство доказали. Будучи дворянами, они однако по образу жизни нѣсколько не отличаются отъ крестьянъ, хотя съ ними и не роднятся. Въ настоящее время всѣ Волковичскіе владѣютъ 2000 десят. земли, но въ общемъ ихъ нельзя назвать зажиточными. Въ В. имѣется одна деревянная двухкупольная церковь, построенная на средства прихожанъ въ 1807 г. во имя Св. Троицы. До этого времени въ приходѣ была церковь тоже Св.-Троицкая, построенная въ 1720 г. Кроме того, въ В.—тамъ, гдѣ теперь находится вадъ священника, существовала нѣкогда другая церковь—Кресто-Воздвиженская, построенная неизвѣстно когда; колокольня этой церкви только въ 1886 году разобрана. Храмовымъ приходскимъ праздникомъ до сихъ поръ почитается также и праздникъ Воздвиженія Креста Господня. Въ Св.-Троицкомъ храмѣ находится чтимая икона Божіей Матери. Въ праздникъ св. Ап. Петра и Павла и Воздвиженія Креста Господня бываетъ въ Волковичахъ большое стеченіе богомольцевъ (отсутств.). Иконостасъ въ храмѣ деревянный, трехъ-ярусный; въ 1886 г. онъ обновленъ; въ этомъ же году пристроена къ церкви новая деревянная колокольня. Всѣхъ священниковъ съ 1797 г. по настоящее время было, считая въ томъ числѣ и нынѣшняго, четыре. Церк. земли въ приходѣ: усад. 1 д. 300 с., пах. 25 д. 1550 с., сѣн. 3 д. и лѣса 8 д. 700 с. Причт. постройки—новыя, возведенныя на суммы позем. сбора. Въ приходѣ имѣется: министерская школа съ 1887 г., церк.-прих. школа для дѣвочекъ съ 1897 г. и церковно-приходская библиотека-читальня съ 1888 г.—Въ В. есть каменный костель филиальный, приписанный къ Барскому костелу.



652. **Голенищевъ с.**—расположено на низменности, на берегу рѣчки Згарка, которая протекаетъ на сѣверной сторонѣ села. Самое село во всю длину разделяется на двѣ части большимъ прудомъ. Мѣстность, вслѣдствіе обилія болотъ, нездоровая; почва—глинистая. Отъ г. Летичева находится въ 18 в. къ югу, а отъ ж.-д. ст. „Комаровцы“ въ 15 в. на с.-в. По сохранившемуся въ народѣ преданію, Г. первоначально назывался „Калиновка“. Съ давнихъ временъ село дѣлится на три части: Селанце, Голенищевъ и Будрѣвка. Голенищевъ—село древнее: по истор. документамъ извѣстно съ конца XV в. (въ описи замковъ 1494 г. называется „Ленищевъ“). Въ составъ Голенищевского прихода входятъ также деревни *Майданъ-Голенищевскій*, отстоящій отъ Голенищева въ одной верстѣ. Жители—крестьяне-малороссы; всѣхъ ихъ въ приходѣ считается 672 м. и 714 ж.; занимается земледѣіемъ, извозомъ, плотничествомъ и отчасти выдѣлкою полотень. Приходскій храмъ въ Г. находится въ той части села, которая называется собственно Голенищевымъ, на возвышенной площади; построенъ онъ въ 1882 году на средства прихожанъ. Храмъ—деревянный, однокупольный, въ честь Покрова Пресв. Богородицы. Онъ замѣнилъ собою прежнюю деревянную, трехкупольную церковь, построенную въ 1740 г. Церк. земли: усад. 2 д. 1016 с., пах. въ 3 смѣнахъ 36 д. 2389 с., сѣн. въ 2 смѣнахъ 11 д. 160 с., хутора 4 д. 1320 с., лѣса на болотѣ 1816 с., подъ дорогой, проходящей чрезъ церковный участокъ „Лубинка“, 340 саж. и подъ церк. погост. 330 с. Въ приходѣ двѣ школы: въ с. Голенищевѣ ц.-прих. съ 1887 г. и въ д. Майданѣ Голенищевскомъ школа грамоты съ 1891 г.; обѣ помѣщаются въ собств. деревянныхъ зданіяхъ, построенныхъ въ 1896 г. Для священника—деревянный домъ, перестроенный въ 1894 г. изъ стараго на суммы позем. сбора; домъ для псаломщика ветхій.

653. **Горбасовъ с.**—расположено на лѣвомъ и низменномъ берегу рѣки Буга, хотя небольшая часть поселенія находится и на правомъ берегу его; отъ Летичева въ 8-ми вер. на з. Мѣстность—низменная, болотистая, поему климатическія условія ея для здоровья не особенно благоприятны. Почва—черноземная, но черноземъ рѣдкій. По народному преданію, село было первоначально расположено сѣвернѣе, около села Ивошинецъ, и носило названіе „Горливъ-Горбъ“. Въ этой мѣстности дѣйствительно есть слѣды бывшаго здѣсь поселенія, а въ нѣкоторомъ разстояніи отъ нея, въ лѣсу, слѣды кладбища. Г. принадлежалъ нѣкогда Летичевскому замку и встрѣчается въ документахъ съ конца XV в. (1494 г.). Прихожанъ имѣтъ 596 м. и 675 ж.; всѣ они—крестьяне-малороссы, главное занятіе которыхъ земледѣіе. Урожай хлѣба почти всегда бываетъ посредственные. Въ прошломъ столѣтіи въ селѣ существовалъ деревянный храмъ, разобранный около 1770 г.; посвященъ былъ въ честь Воздвиженія Креста Господня. Нынѣшній храмъ во имя св. великомуч. Параскевы построенъ въ 1788 г. Иконостасъ въ немъ деревянный, трехъ-русный, устроенъ, по преданію, священникомъ Лиценцемъ въ 1809—1810 гг. и безъ измѣненія существуетъ до сихъ поръ. Церк. земли: усад. 1 дес. 1554 с., пах. 40 дес. 2150 с., сѣнок. 9 д. 1870 с., лѣса 2 д., острова 1200 с. Причтовая постройки возведены въ 1886 г., а для псаломщика въ 1890 г. на суммы позем. сбора. Церк.-прих. школа открыта въ 1870 г. священникомъ Георгіемъ Компанскимъ и съ 1896 г. помѣщается въ собственномъ зданіи, выстроенномъ на средства прихожанъ при пособіи Ев. Учл. Совѣта.

654. **Деражня м.**—расположено на низменности, при р. Волкѣ, который у мѣстечка образуетъ громадный прудъ. Возлѣ Д. съ южной стороны—вокзалъ Ю.-З. ж.д.



„Деражня“. Отъ вокзала черезъ мѣстечко проходить шоссеиной дорога въ м. Меджибожъ. Климатическія условія мѣстности не вполне благоприятны для здоровья, такъ какъ мѣстность болотистая. Почва—глинистая, вслѣдствіе чего здѣсь не бываетъ хорошихъ урожаевъ хлѣба. Въ окрестностяхъ лѣсовъ много. Древнѣйшія извѣстія о Деражнѣ относятся къ XV в. (нынѣ есть въ Летич. уѣздѣ три поселенія съ такимъ названіемъ). Въ 1431 г. король Ягайло записалъ нѣкому Дедриху 100 гривенъ на Деражнѣ. Въ 1469 г. эта Деражня вмѣстѣ съ другою какою-то Деражною была заложена Яну Одровонжу. Нужно думать, что эта вторая Д. и была нынѣшнее мѣстечко. Во владѣніи Одровонжей Д. оставалась до 1538 г., когда была выкуплена королевою Боной и причислена къ столовымъ королевскимъ имѣніямъ. Въ первой половинѣ XVI в. здѣсь предполагено было основать городъ, но это не удалось. По ревизіи 1552 г. оказывается, что въ новооснованномъ городѣ (или мѣстечкѣ) осѣло было 7 человекъ, но четверо погибло отъ мора. Затѣмъ въ послѣдующихъ ревизіяхъ о городѣ Деражнѣ вовсе не упоминается до 1614 г. Въ этомъ году городъ Д. наново былъ основанъ и при Сигизмундѣ III надѣленъ магдебургскимъ правомъ. Въ 1567 г. Деражня разорена была татарами. Въ XVII в. она перешла во владѣніе гетмана Выговскаго, а затѣмъ—Антонія Любомирскаго. Отъ Любомирскихъ Д. перешла къ Тенеру, а въ 1800 г.—къ Берному, владѣвшему мѣстечкомъ всего одинъ годъ. Съ 1801 г. по 1828 г. мѣстечкомъ владѣлъ графъ Подчешій, а затѣмъ Рациборовскіе. Къ приходу Д. причислено три приселка: *Тенеровка*, находящаяся на с.-в. отъ Д. и отстоящая отъ нея въ 1½ вер., *Криничное* въ 3 в. на ю.-в. и *Шарки* въ 4 вер. на ю.-з. Прихожанъ 914 м. и 920 ж.; большая часть ихъ—крестьяне-малороссы, и только весьма немногіе числятся мѣщанами. Прихожане малосостоятельны, а многіе даже бѣдны вслѣдствіе того, что земля въ приходѣ малоплодородная. Главное занятіе прихожанъ—земледѣліе; тѣ же изъ нихъ, которые не имѣютъ земли, занимаются извозомъ, работами на желѣзной дорогѣ; нѣкоторые, наконецъ, занимаются ремеслами, преимущественно сапожнымъ и столярнымъ. Въ м. Деражнѣ черезъ каждыя двѣ недѣли по четвергамъ бываютъ ярмарки. Большинство иновѣрцевъ въ приходѣ—евреи; есть также католики и раскольники (м. п. 30 и ж. п. 38). Существующій нынѣ деревянный Св.-Михайловскій храмъ построенъ въ 1747 г. на мѣстѣ прежде бывшей и разрушившейся Св.-Михайловской церкви. До 20-хъ годовъ XIX в. въ Деражнѣ была и другая церковь—Кресто-Воздвиженская, но она сгорѣла и приходъ ея причисленъ къ Св.-Михайловской церкви. Въ Шаркахъ тоже была церковь, деревянная, во имя св. Арх. Михаила, но она снесена, и прихожане ея причислены къ Деражнѣ. Церк. земли: въ м. Деражнѣ—усад. съ огород. 2 д. 2116 с., пах. въ 5-ти участ. 60 д. 1367 с., сѣнокоса въ 4-хъ участ. 31 д. 1259 с., въ томъ числѣ подъ хутор. „Масіовъ-Рогъ“ 4 д. 2280 с., подъ лѣсомъ и сѣн. въ урочищѣ „Глубокая“ 7 дес. 490 с. и подъ хут. въ урочищѣ „Селище“ 18 д. 1563 с.; въ д. Шаркахъ—пах. въ 3 участ. 19 д. 1240 с. и сѣн. въ 2 участ. 5 д. 790 с. Дома для причта построены на повем. сборъ: для исаиомщ. въ 1884 г., а для свщ. въ 1894 г. Въ Деражнѣ имѣется двѣ школы: церковная школа грамоты для дѣвочекъ съ 1897 г. и министерское одноклассное народное училище. Въ 1897 г. въ Д. открыта Попечительствомъ народной трезвости народная чайная и читальня.—Существующій въ Д. католическій каменный костелъ во имя св. Анны построенъ въ 1840 году на мѣстѣ прежняго деревяннаго, существовававшаго съ 1735 года; прихожанъ 3.549 душъ об. пола.



655. **Деражня-Гатная с.**—расположено въ холмистой мѣстности, въ 3 вер. отъ рѣки Волка; отъ мѣст. Деражни и ж.-д. ст. „Деражня“ въ 5 в. на с.-в. Мѣстность можно назвать вполнѣ здоровою. Почва здѣсь большею частью глинистая и малоплодородная. Приходъ Гатная-Деражня съ приписнымъ *Майданомъ* (онъ-же *Марковка*) издавна самостоятельный. Название свое „Гатная“ получила отъ гати—поросли черезъ рѣку Волкъ. Прихожане—крестьяне-малороссы, числомъ 1255 д. об. пола; кромѣ православныхъ, въ приходѣ живутъ и католики; наиболѣе ихъ въ приселкѣ Майданѣ. Средства къ жизни жители Гатной-Деражни и Майдана получаютъ отъ занятія хлебопашествомъ и скотоводствомъ; многіе также занимаются извозомъ, чему благоприятствуетъ близость ж.-д. станицъ „Деражня“. Имятими деревянная церковь въ честь Чуда св. Архистратига Михаила, трехкупольная, построена въ 1763 году на средства прихожанъ. Въ 1824 году въ ней устроены новый деревянный трехъ-русный иконостасъ. Въ 1856 году церковь поднесена на каменный фундаментъ и вмѣсто гонты покрыта листовымъ желѣзомъ. Изъ иконъ, имѣющихся въ храмѣ, особенно чтятся принесенная съ Асоны икона Божіей Матери „Милующей“. Священниковъ въ приходѣ Гатной-Деражни съ 1799 г. было 5; при чемъ съ 1851 по 1860 г. приходъ остается безъ настоятеля, находись въ наблюденіи ближайшихъ священниковъ. Церк. земли въ приходѣ 57 дес. 1615 с., въ томъ числѣ усад. 2 д. 1215 с., паш. 47 д. 600 с., хутора 6 д. 1900 с., сѣнок. 1200 с., подъ прудомъ 1300 кв. с. и подъ дорогой 200 с. Дома для причта—деревянные, построенные въ 1890—1893 гг. на позем. сборъ. Въ П.-Д. существуетъ съ 1862 г. церк.-прих. школа; въ 1893 г. устроено для нея специальное помѣщеніе.

656. **Деражня-Кальная с.**—расположено на холмахъ, въ 8 вер. отъ ближайшей ж.-д. ст. „Деражня“ и отъ мѣстечка Синькова въ 7 вер. въ югу. Мѣстность здорова; почва—глинистая. Кромѣ с. Кальной-Деражни, въ составъ прихода входятъ еще села: *Слободка-Кальнянская*, д. *Нижнее*, *Старая-Рута*, *Говевскій* или *Новый-Майданъ* и *Старо-Закроескій Майданъ*. Все эти поселенія окружаютъ Кальню-Деражню, находясь отъ нея на разстояніи 1—3 вер. По преданію, первоначально село К.-Д. находилось не тамъ, гдѣ теперь, а нѣсколько южнѣе. Причиной перенесенія села на другое мѣсто послужили набѣги татаръ, которые разорили село; здѣсь и до настоящаго времени находятъ старыя киричи. О Деражни-Кальной исторически нѣтъ слѣдующее. Въ 1431 г. она была пожалована Дедриху; въ 1469 г. заложена была Яну Одронку. Отъ него Деражня перешла во владѣніе Ласкаря Лаца. Потомъ ея владѣль Андрей Лаць, Катерина Лацева (до 1522 г.), называемая иногда Деражняскою—отъ имени села, вдова какого-то Матвыи, вѣроятно Лаца. Послѣ смерти Катерины, Деражня вмѣстѣ съ Занцами была раздѣлена между дочерьми ея—Евою Сановичевою и Маргаритою Подчашиною. Маргарита и сыновья ея владѣли своей частью, вѣроятно, до выкупа Боня, а у Сановичевой купилъ ея часть въ 1532 г. Фридрихъ Калинскій, и отъ его имени Деражня, называвшаяся также „Мацѣевою“ (отъ имени упомянутого Матвыи), получила названіе „Калинской“ или „Кальной“. Относительно другихъ селъ, входящихъ въ составъ прихода К.-Д., можно сказать лишь слѣдующее. Старый-Майданъ былъ раньше самостоятельнымъ приходомъ, но когда въ 1806 г. Св.-Николаевская церковь этого села за ветхостью была упразднена, тогда и Старый-Майданъ съ Новымъ-Майданомъ и Бзовымъ были приписаны къ приходу Кальной-Деражни. Принадлежалъ Старый-Майданъ до 30 годовъ XIX ст. поляку Бенъке; во время возстанія поляковъ



Бельке продать это поселение евреямъ, которые и составляютъ большинство жителей С.-М.; и некоторые изъ нихъ занимаются земледѣлемъ; изъ своей среды они избираютъ старшину, сотекаго и десятскихъ. Слободка-Кальнянская тоже была самостоятельнымъ приходомъ; присая она къ приходу К.-Д. въ 1867 г. Нынѣ всѣхъ прихожанъ въ К.-Д. и приписныхъ къ ней селахъ 1045 м. и 1051 ж. До 1883 г. храмъ въ К.-Д. былъ старый, деревянный, трехкупольный, въ честь Успенія Пресв. Богородицы, построенный крестьяниномъ Николаемъ Коломейчукомъ въ 1738 г. на свои средства. Въ 1883 г. построенъ новый храмъ, освященный въ честь Успенія Пресв. Богородицы. Новая церковь—деревянная, однокупольная, покрыта листовымъ желѣзомъ. Съ уничтоженіемъ церкви въ Старо-Защревской Майднѣ, въ церковь села К.-Д. перенесены двѣ старыя иконы: одна—икона Божіей Матери, и другая, особенно чтимая, святителя Николая; на послѣдней есть надпись 1768 года. Въ 1807 году священникомъ Шаркевичемъ была построена на кладбищѣ часовня; въ 1887 году 27 марта она сгорѣла, а въ 1895 г. церковно-приходское попечительство приступило къ постройкѣ новой. Въ Слободкѣ-Вальвинской храмъ въ честь Рождества Пресвятыя Богородицы, построенный въ 1733 году на средства прихожанъ; онъ—деревянный, трехкупольный, съ такою же колокольнею, построенною отдѣльно. Церк. земли: въ К.-Д.—усад. 2 д. 1053 с., а пахати. въ 3-хъ сѣнахъ съ сѣнокос. и хутор. 33 дес.; въ Слободкѣ—усад. 2<sup>1</sup>/<sub>2</sub> дес., пах. въ 3-хъ сѣнахъ 16 д. 2055 с., хутора съ фруктовымъ садомъ 1<sup>1</sup>/<sub>2</sub> д., сѣнокоса въ одномъ участкѣ 9 д. 765 с., а въ другомъ 5 д. 1320 с.; на обоихъ участкахъ находится строевой дубовый лѣсъ. Причтовый постройки въ К.-Д. ветхи. Церк.-приходская школа въ К.-Д. открыта въ 1866 г.; помѣщается въ зданіи бывшего волостного правленія.

657. **Залетичевка** (или **Залуриное**) с.—расположено на равнинѣ, на ю.-в. отъ г. Летичева, отъ котораго отдѣляется лишь рѣчкой Тернавой и соединяется плотиною. Мѣстность, не смотря на то, что представляетъ собою низменность, очень здорова; вода хорошая. Почва—песчаная. Къ З. принадлежатъ: дер. *Тарловка*, отъ З. въ 5-ти вер. на зап., и дер. *Резука*, отстоящая отъ З. въ 8-ми вер. тоже на зап. Прихожанъ въ приходѣ м. п. 596 и ж. п. 613. Большинство изъ нихъ—крестьяне, меньшая часть—мѣщане; крестьяне занимаются земледѣлемъ, навозомъ, а некоторые—ремеслами, преимущественно столярнымъ и сапожникомъ. Существующій въ З. храмъ—однокупольный, освященъ въ честь Рождества Іоанна Предѣ.; построенъ въ 1745 году на средства прихожанъ. Колокольня причемъ отдѣльно. До 1867 года храмъ былъ покрытъ гонтою и имѣлъ три купола, но въ томъ же году, при священникѣ Маркѣ Бахталовскомъ, перестроенъ въ однокупольный и покрытъ листовымъ желѣзомъ, окрашеннымъ зеленою масляною краскою. Въ 1868 году пристроенъ къ храму большой притворъ. Иконостасъ въ храмѣ трехъ-ярусный, обновленный въ 1867 году. До 1836 г. З. была самостоятельнымъ приходомъ; въ 1836 году она была присая къ Летичевскому собору и оставалась приписною до 1839 года, когда въ ней снова былъ открытъ самостоятельный приходъ. Второй разъ ее присаяли къ тому же собору въ 1869 г., а лишь въ 1896 году она опять выдѣлилась въ самостоятельный приходъ. Причтовый помѣщенія въ приходѣ ветхи. Священствовали въ З. съ 1769 г. по 1831 г. Будневскіе—Матѣей († 1816 г.) и его сынъ Романъ († 1831 г.); съ 1839 года по 1869 годъ священникомъ былъ Маркъ Бахталовскій. Церк. земли: усад. 7 дес.



Летичевскій у. 1 окр.

1540 саж., пах. въ 7-ми участ. 39 дес. 1233 саж., сѣнок. 6 дес. 170 саж., лѣса 12 дес. 100 саж. Церк.-прих. школа въ З. открыта въ 1889 году.

658. **Згарокъ** с.—расположено на низменности, при мелководномъ и болотистомъ прудѣ „Згаръ“, дающемъ начало рѣчкѣ Згаръ, впадающей въ р. Бугъ. Находится оно въ 3-хъ вер. къ сѣверу отъ ж.-д. ст. „Комаронцы“ и въ 3-хъ в. къ с.-з. отъ ближайшаго мѣстечка Волковинецъ. Не смотря на обиліе лѣсовъ, которыми З. окруженъ, климатическія условія въ немъ неблагоприятны въ гигиеническомъ отношеніи, вследствие того, что село расположено на низменности, среди болотъ, у пруда съ гнилою водою. Почва малопрігодна для земледѣлія, такъ какъ состоитъ въ большинствѣ своемъ или изъ болотъ, или изъ глинистыхъ и песчаныхъ холмовъ. По преданію, З. основанъ помѣщикомъ соседняго села Домскихъ-Каричинецъ, шляхтичемъ Домскимъ, въ XVIII столѣтіи. Переселивъ часть жителей села Домскихъ-Каричинецъ въ мѣстность, занимаемую нынѣ селомъ З., этотъ помѣщикъ въ 1765 году устроилъ здѣсь церковь, къ которой были рукоположены священникомъ крестьянинъ села Домскихъ-Каричинецъ. Въ настоящее время З. состоитъ изъ трехъ частей; главная и самая большая изъ нихъ называется „Село“, другая, юго-восточная, извѣстна подъ именемъ „Прицѣвиловки“, третья, южная, отдѣленная отъ первыхъ двухъ рѣкою Згаръ и расположенная на возвышенности, именуется „Выбачивкою“. Прихожане села З.—всѣ крестьяне. Православныхъ въ немъ м. п. 336 и ж. п. 352; въ селѣ, кромѣ того, проживаютъ католики—11 д. м. п. и 12 ж. п. и евреи—14 м. п. и 8 ж. п. Прихожане преимущественно занимаются земледѣліемъ; многіе изъ прихожанъ уходятъ на работы на желѣзную дорогу, на соседніе сахарные заводы, въ Бессарабію и проч.; часть прихожанъ занимается также извозомъ. Церковь с. Згарка построена въ 1765 г. помѣщикомъ Домскимъ. Церковь эта—въ честь Покрова Пресв. Богородицы, деревянная, однокупольная, на каменномъ основаніи. Въ 1888 году устроенъ новый иконостасъ. Колокольня стоитъ отдѣльно отъ церкви; она тоже деревянная, на каменномъ основаніи. Съ 1797 г. по 1874 годъ приходъ с. Згарка былъ самостоятельнымъ, затѣмъ съ 1874 г. по 1894 годъ былъ приписанъ къ Домскимъ-Каричинцамъ и, наконецъ, въ 1894 году возстановленъ въ самостоятельный приходъ. Изъ иконъ, находящихся въ церкви З., особенно чтится храмовая—Покрова Пресв. Богородицы, на поклоненіе которой 1 октября приходятъ многіе жители окрестныхъ селъ. Церковной земли: усад. 2 д. 360 с., пах. 27 д. 99 с., сѣнок. 10 д. 1136 с. Причт. помѣщенія построены на средства прихожанъ въ 1893—1897 гг. Церк.-прих. школа открыта въ 1892 году и помѣщается теперь въ новомъ школьномъ зданіи.

659. **Каричинцы-Домскіе** (собственно **Карачинцы**) с.—расположено на двухъ плоскогоріяхъ, раздѣленныхъ долиною. Желѣзная дорога проходитъ чрезъ самое село, хотя ближайшая къ нему ж.-д. ст. „Волковинцы“ находится въ 4 в. на в. Мѣстность здорова; почва глинистая. Село называется Каричинцами „Домскими“ въ отличіе отъ двухъ другихъ селъ съ такимъ же наименованіемъ и называющихся Карачинцами „Волоескими“ и „Шилиновскими“ (4-го окр. Лет. у.). Образовалось село изъ двухъ поселеній—Ремовыхъ и Домскихъ-Каричинецъ, основанныхъ, какъ говорить преданіе, двумя шляхтичами—Ремомъ и Домскимъ. О Каричинцахъ упоминается уже въ грамотѣ Ягайды въ 1431 г. Въ 1469 г. они заложены были королемъ Казиміромъ Ину Одровонжу, отчего и получили названіе „Одровонжовыхъ“, съ которыми звыются иногда въ XVI в. Съ половины этого вѣка встрѣчается также



удоминаніе о Ремовыхъ-Каричинцахъ, которые были, вѣроятно, обособившимся посолкомъ. Выкупленные королевою Бонаю у Станислава Одровонка Каричинцы вошли въ составъ Барскаго староства (Грушевскій, „Барское староство“). Въ настоящее время въ церковныхъ документахъ названіе Ремовые-Каричинцы не употребляется, а только лишь Домскіе, но гражданское начальство признаетъ Ремовые Каричинцы и Домскіе двумя самостоятельными селами, почему въ каждомъ изъ нихъ назначаются особые старосты, сотскіе и десятскіе. Прихожанъ въ К. въ настоящее время 674 м. и 666 ж.; всѣ они—крестьяне-малороссы, занимаются земледѣліемъ. Въ приходѣ еще въ XVIII в. была православная церковь и униатская каплица. Последняя существуетъ до настоящаго времени и служитъ амбаромъ у мѣстнаго помѣщика. Что же касается стараго храма, то онъ былъ сожженъ молніей. Мѣсто, гдѣ онъ находился, окопано теперь рвомъ. Нынешняя церковь въ приходѣ—киричяная, въ честь св. мученицы Параскевы, построена въ 1856 г. на средства прихожанъ и помѣщика Чарковского. Иконостасъ въ ней взятъ изъ старой церкви; онъ очень ветхій. Церк. земля: усад. для священника 1 д. 1556 с. и для псал. 1318 с., пах. въ 3 смѣн. 19 д. 1694 с. и сѣн. 14 д. 2164 с. Притч. постройки новыя, возведенныя въ 1892—1893 гг. на позем. сборъ и при пособіи отъ прихожанъ. Церк.-прих. школа открыта въ 1887 г.; помѣщается въ собств. зданіи.

660. **Козачки** с.—расположено на 3-хъ холмахъ, у подошвы которыхъ находится болотистая низменность; со всѣхъ сторонъ окружено лѣсами. Отъ уѣзднаго г. Летичева оно находится въ 10 вер. на югъ и въ такомъ же разстояніи отъ ж.-д. ст. „Комаровцы“ на сѣверъ. Мѣстность сырая и нездоровая; почва—суглинистая, неплодородная. Основатели К., какъ гласитъ народное преданіе, были казаки, имѣвшіе хутора въ окружающихъ село лѣсахъ. Въ окрестностяхъ села есть валы и курганы съ едва замѣтными на послѣднихъ каменными крестами. Въ XVIII столѣтіи К. принадлежали князю Чарторыйскому, потомъ были подарены Императрицею Екатериною II графу Моркову, отъ котораго по наслѣдству перешли къ князю Голицыну, а у послѣдняго его наслѣдовали князь Оболенскій. Около 1881 г. этотъ князь продалъ К. Ильчевскому, отъ котораго имѣніе перешло къ К. Крыжановскому, а затѣмъ къ полковнику А. Е. Селунскому. Прихожанъ въ К. теперь м. п. 625 и ж. п. 612. Къ приходу К. принадлежитъ д. *Варенки*. Церковь въ К. построена въ 1788 г. на средства прихожанъ; она—деревянная, на каменномъ основаніи, находится среди села. Колокольня при ней тоже деревянная. Освящена церковь въ честь Рождества Пресв. Богородицы. Иконостасъ въ ней деревянный, трехъ-ярусный, дощатый, окрашенный бѣлою маслян. краскою; рѣзьба и царскія врата вызолочены. Церк. земля: усад. 6 дес. 1200 с., сѣн. 9 д. 2112 с., пахат. 38 д. 656 с., лѣс. 10 д. 1664 с. Притч. постройки ветхи. Церк.-прих. школа открыта въ К. въ 1889 г. при свящ. Николаѣ Шаравскомъ и тогда же построено для нея на средства прихожанъ новое зданіе. Въ д. Варенкахъ школа грамоты открыта въ 1898 году.

661. **Копытинцы** с.—расположено частью на холмѣ, частью на низменности по теченію рѣки Буга; отъ уѣзди. г. Летичева въ 9 вер. на с.-в. Климатъ мѣстности здоровый; почва—глинистая. Въ люстраціи 1616 года К. называются населкомъ, слободою, принадлежащею къ Суловцамъ. Въ настоящее время прихожанъ въ К. м. п. 345 и ж. п. 367; занимаются они исключительно земледѣліемъ. Церковь построена въ 1744 году и освящена въ честь Рождества Пресв. Бого-



родицы. Церковь эта деревянная, трехкупольная. Въ 1837 году, при священникѣ Василинъ Василевскомъ, она была поднѣта на каменное основаніе и покрыта листовымъ желѣзомъ вмѣсто гонты; тогда же къ ней пристроены и притворъ. Въ 1869 г. приходъ К., вслѣдствіе малочисленности въ немъ прихожанъ, присоединенъ былъ къ приходу с. Сузловецъ, и въ 1893 г. онъ опять сталъ самостоятельнымъ. Церк. земли: усад. 2 д. 1605 сд. паш. и сѣнок. 40 дес. 1144 саж., хутора 2 д. 348 с. Домъ для священника построенъ въ 1891 г. на средства прихожанъ; для псаломщика дома нѣтъ. Церк.-прих. школа открыта въ К. въ 1895 г. при священникѣ Павлѣ Зеленецкомъ.

662. **Кудинка** с.—находится на границѣ Летичевского уѣзда съ Литвинскимъ. Оно расположено на низменности, при впаденіи рѣчки Кудинки въ рѣку Бугъ. Та часть села, которая расположена на берегу Буга, называется „Кердановкой“. Въ недавнее еще время эта часть Кудинки официально удерживала свое названіе (Кердановка) и имѣла отдѣльную сельскую администрацію; но въ шестидесятихъ годахъ Кердановка окончательно слилась съ Кудинкой и перестала въ официальныхъ документахъ именоваться отдѣльнымъ отъ Кудинки названіемъ, хотя народъ до сего времени различаетъ еще Кудинку и Кердановку и называетъ каждую своимъ именемъ. Къ приходу принадлежатъ присвоенное с. *Свѣчка*, бывшее самостоятельнымъ до 30-хъ годовъ XIX столѣтія, до времени ревизіи церквей и приходовъ Подольской епархіи, произведенной Кіевскимъ кафедральнымъ протоиереемъ Скворцовымъ. Свѣчка лежитъ отъ Кудинки на сѣверъ, восточную свою стороною примыкая къ р. Бугу. Почт.-тел. отдѣленіе, ближайшее къ Кудинкѣ, находится въ м. Ново-Константиновѣ, составляющемъ съ Кудинкою какъ-бы одно поселеніе, раздѣленное лишь р. Бугомъ, черезъ который паведенъ деревянный мостъ. Такъ какъ Кудинка большою своею частію расположена на болотистой низменности, то воздухъ здѣсь гнилый и сырой; садовъ въ селѣ нѣтъ. Почва преимущественно суглинокъ. Въ Свѣчкѣ климатическія условія болѣе благоприятны; село расположено на двухъ довольно возвышенныхъ холмахъ, покрытыхъ фруктовыми и лѣсными деревьями; оно находится почти въ лѣсу, который окружаетъ его съ 3-хъ сторонъ. На мѣстѣ вышней Кудинки была некогда лѣтописный городъ „Кудинъ“, принадлежавшій Болоховскимъ князьямъ. До настоящаго времени сохранилось здѣсь надъ р. Бугомъ городище, окруженное валами, расположенными концентрическими дугами. Преданію утверждаетъ, что въ Кердановкѣ была церковь; и въ настоящее время указываютъ дренній, покрытый мхомъ крестъ, стоящій будто-бы на мѣстѣ престола древней церкви. Составляло ли это село особый приходъ, свидѣній нѣтъ. Навѣрно только, что Кердановка издавна причислялась къ приходу Кудинки и вмѣстѣ съ нею принадлежала въ 1616 году Симеону Кастору. Въ 40-хъ годахъ XIX столѣтія къ Кудинкѣ присоединены еще приходъ с. Свѣчкы, лежавшій встарину среди дремучихъ лѣсовъ, укрывавшихъ въ своихъ дѣбряхъ разбойниковъ, въ числѣ которыхъ особенно памятенъ жителямъ с. Свѣчкы Кармалюкъ. Последний, по преданію, оказывалъ помощь многимъ жителямъ этого села. Всѣхъ прихожанъ въ приходѣ числится: въ Кудинкѣ 464 м. п. и 500 д. ж. п., а въ Свѣчкѣ—161 д. м. п. и 161 ж. п. Всѣ они—крестьяне-малороссы, занимаются земледѣліемъ; но въ этомъ отношеніи жители Кудинки поставлены въ лучшія условія, чѣмъ жители Свѣчкы; первые, какъ бывшіе въ вѣдѣніи Министерства Государственныхъ Имуществъ, надѣлены значитель-



нымъ количествомъ пахатной земли, лугами и обширными пастбищами; кромѣ того, земля въ К. лучше земли Свѣчной; поэтому Кудинчане зажиточнѣе жителей с. Свѣчной. Последніе же, какъ издавна живущіе въ селѣ, принадлежащемъ помѣщику-католику, не имѣютъ много земли и терпятъ недостатокъ въ пастбищахъ для своего скота, да и земля, отведенная крестьянамъ, плохая. Вслѣдствіе этого многіе изъ нихъ занимаются рыболовствомъ, ткачествомъ и др. ремеслами, ходятъ на работы въ ближайшіе сахарные заводы и т. п. Неизвѣстно, которою по счету была церковь Кудинск., прекратившая свое существованіе въ 60-хъ годахъ XIX ст. Наибльшій храмъ въ К. однокупольный, деревянный, начатъ постройкою въ 1865 г., а оконченъ въ 1866 г. и освященъ въ честь св. вмч. Дмитрія Солунскаго. На постройку этого храма казна отпустила 3000 р. Первоначальный видъ его въ настоящее время нѣсколько измѣненъ, а именно: къ нему въ 1885 г., при свящ. Петрѣ Трубляевичѣ, пристроена съ южной стороны ризница, а съ западной—деревянная колокольня. Что касается с. Свѣчной, то существующій въ ней храмъ, нужно думать, есть первый въ этомъ приходѣ. Надпись, вырѣзанная на косякѣ входныхъ дверей, гласитъ, что храмъ стараніемъ прихожанъ построенъ въ 1731 г. Храмъ этотъ—трехкупольный, весьма малый; посвященъ онъ въ честь Зачатія св. Анны. Иконостасъ въ немъ уже второй, купленный за 40 р. изъ упраздненной начальствомъ военныхъ поселеній церкви с. Грабовца Летичевского уѣзда; онъ—трехъ-ярусный, прекрасной старинной очень сложной рѣзьбы. Вмѣстѣ съ иконостасомъ пріобрѣтена изъ церкви с. Грабовца и икона Божіей Матери, которая почитается крестьянами чудотворною; помѣщается она въ алтарь на горнемъ мѣстѣ. Церковной земли въ приходѣ: усад. 2,01 д., пах. въ 3-хъ смѣн. 46,75 д., лѣуд. 0,32 д. Причт. постройки нѣкоторыя новыя, а нѣкоторыя капитально отремонтированы въ 1891—1892 гг. на суммы позем. сбора. Изъ священниковъ, бывшихъ въ К., извѣстны слѣдующіе: Іоаннъ Левицкій († 1830 г.), который развелъ прекрасный садъ на священнической усадьбѣ; Андрей Венгрженовскій, прослужившій въ К. 16 лѣтъ; при немъ построена нынѣшняя церковь. Церк.-приходская школа открыта въ Кудинкѣ въ 1861 г., а въ Свѣчной въ 1870 году; помѣщаются обѣ школы въ собственныхъ зданіяхъ.

663. **Марковцы с.**—расположено на ипаменномъ берегу р. Буга, въ 9 вер. отъ уѣзднаго г. Летичева на с.-з.; ближайшая почтовзв. ст. м. Меджибожь въ 7 в. на с.-з. Мѣстность здоровая; почва черноземная. Приписное съ 1868 г. къ Марковцамъ с. *Ивоинцы* расположено въ холмистой мѣстности, окруженной лѣсами, отъ М. въ 3 в. Жителей въ М. 204 м. и 183 ж., въ Ивоин. 328 м. и 316 ж.; все они—крестьяне-малороссы, занимающіеся преимущественно земледѣліемъ; кромѣ земледѣлія, нѣкоторые прихожане занимаются ткачествомъ, а также работами на водочно-очистительномъ заводѣ, находящемся въ Марковцахъ; этотъ заводъ, равно какъ и села М. и И., принадлежатъ графу Веймарну-Лидерсу. Существующій въ М. храмъ во имя св. Арх. Михаила—каменный, однокупольный, покрытый листовымъ желѣзомъ; построенъ въ 1833 г. на средства помѣщика графа Лидерса и прихожанъ. Колокольня—каменная, построена въ 1871 г. на средства помѣщика Лидерса и прихожанъ. Иконостасъ—одноярусный. Въ 1868 г. церковь внутри раскрашена мѣстнымъ свящ. Евстафіемъ Крушельницкимъ, который написалъ до 10-ти иконъ. Въ приписномъ с. Ивоинцахъ храмъ—въ честь Покрова Божіей Матери, деревянный, однокупольный, покрытый листовымъ желѣзомъ. Храмъ этотъ по-



Летичевскій у. 1 окр.

строенъ въ 1748 г. Въ 40-хъ годахъ XIX в., при свещ. Теофанѣ Юркевичѣ, онъ поднятъ на каменное основаніе, а въ 1855 г. собственноручно расписанъ свещ. Е. Крушельницкимъ. Церк. земли: въ М.—усад. 1 д. 1966 с., пах. въ 3 смѣн. 30 дес., сѣн. 728 с.; въ И.—усад. 1 $\frac{1}{2}$  дес., пах. въ 3 смѣн. 24 д. и сѣн. 8 д. Дома для священника и псаломщика есть. Церк.-прих. школа въ М. открыта въ 1881 году; помѣщается въ собств. деревянномъ зданіи. Въ Ивовицахъ школа грамоты существуетъ съ 1881 г.; помѣщается она въ церковномъ домѣ.

664. **Поповцы** с.—расположено на правомъ берегу р. Буга, въ 10 в. на с.-в. отъ уѣзд. г. Летичева. Мѣстность безлѣсная, здоровая; почва—суглинокъ. Въ окрестностяхъ села добываютъ известъ. Извѣстія о П. имѣются отъ XVI в.; въ началѣ этого вѣка село принадлежало Ляшкѣ Поповекому, отъ котораго было выкуплено въ 1538 г. королевой Боной, а Ляшкѣ взамѣнъ Поповець даны были пустоши „Кудинки“ и „Кощуковецъ“; затѣмъ П. входили въ составъ Барскаго староства. При Императрицѣ Екатеринѣ II они были подарены графу Моркову, а отъ него перешли къ князю Голицыну, который построилъ въ П. церковь въ 1857 г. Церковь эта—каменная, однокупольная, крытая желѣзомъ. Колокольня при ней тоже каменная. Посвящена церковь въ честь Собора Арх. Михаила. Церк. земли: усад. 2 д. 2096 с., пахат. 57 д. 2254 с., сѣн. и лѣса, отстоящихъ отъ села на 18 в., 9 д. 2120 саж.; подъ хутор. 3 д. 1117 с. Дома для причта и службы при нихъ новыя, построенныя въ 1895 г. Церк.-прих. школа существуетъ въ П. съ 1886 г.; помѣщается она въ собств. зданіи.

665. **Рожны** с.—расположено по склонамъ небольшой возвышенности, на правомъ берегу рѣчки Кудинки, притока рѣки Буга. Все село состоитъ изъ одной улицы, растянута по берегу рѣчечки на протяженіи 1 $\frac{1}{2}$  версты; отъ Летичева въ 14-ти вер. на с.-в., а отъ ближайшей почт. станціи въ м. Ново-Константиновѣ въ 5-ти вер. на в. Мѣстность, занимаемую Р., нельзя назвать здоровою, вслѣдствіе предныхъ испареній, поднимающихся изъ болотъ, находящихся въ самомъ селѣ, на мѣстѣ прежде бывшаго здѣсь пруда. Почва—глинистый черноземъ, милоплодородная. Прихожанъ 325 м. п. и 378 ж. п.; кромѣ того, католиковъ 7 м. п. и 9 ж. п., и евреевъ 15 душъ м. п. и 14 ж. п. Православное населеніе занимается преимущественно земледѣліемъ, а въ зимнее время многіе—выдѣлкою холста. Р. принадлежали первоначально къ Барскому староству, а потомъ составили особое Рожанское староство. Существующая нынѣ церковь въ честь Покрова Пресв. Богородицы, какъ видно изъ описи 1810 года, построена въ 1747 году; она—деревянная, однокупольная (до 1874 года трехкупольная). Отдѣльно отъ церкви—деревянная колокольня. Въ 1845 г. церковь, пришедшая въ ветхость, была отремонтирована; а въ 1860 г. отпущено было семь тысячъ казенныхъ денегъ на устройство новой церкви, но крестьяне, не согласившись строить новую церковь, ограничили только тѣмъ, что въ 1862 г. на казенныя деньги перекрыли какъ церковь, такъ и колокольню новою гонтою и обшалавали ихъ съ наружной стороны досками. Къ 1884 г. церковь опять отремонтирована; поднята на каменное основаніе и вмѣсто 3-хъ куполовъ устроены одинъ. Иконостасъ—пяти-русиный; въ церкви есть чтимая, какъ чудотворная, икона Божіей Матери, написанная на храморѣ и помѣщающаяся въ алтарѣ на горнемъ мѣстѣ. На кіотѣ этой иконы слѣдующая надпись: „Мати Божу и дѣвамъ, имѣй мя во Своей благоети“. Преданіе говоритъ, что описываемая икона явилась въ колодецѣ. Въ день св. Ап. Петра и Павла ежегодно бываетъ



стеченіе народа на поклоненіе этой иконѣ. Церковной земли: усад. 3,22 дес., пах. въ 3-хъ смѣнахъ 41,29 дес., сѣн. 10,41 дес., неудоб. 1,27 дес.,—всего 56,29 д. Домъ для священника деревянный, построенный на средства прихожанъ въ 1891 г., и хозяйственныя службы и домъ со служб. для псаломщика построены въ 1895 г. на суммы позем. сбора. Церк.-прих. школа открыта въ 1865 г.; въ 1889 г. для нея устроено было на средства прихожанъ особое зданіе, которое въ 1895 году сгорѣло, вслѣдствіе чего школа помѣщается въ старомъ церковномъ псаломщицкомъ домѣ.

666. Снитовка м.—расположено южной своей частью на равнинѣ, а сѣверной—на холмахъ при рѣчкѣ Волкѣ. Принесены къ нему деревни *Россозы* и *Пилиты* расположены на холмахъ, у подошвы которыхъ протекаетъ маленькая рѣчка, впадающая въ рѣку Волкѣ. Все эти поселенія находятся въ 10-ти вер. на ю.-з. отъ уѣзднаго города Летичева и въ 10 в. на с.-в. отъ ж.-д. станціи „Деражня“. Мѣстность—здоровая; почва песчаная и глинистая. Кроме вышеуказанныхъ деревень, приписано къ сему приходу село *Черешеньки*, расположенное на холмахъ при рѣчкѣ Волкѣ, въ 3-хъ вер. отъ Снитовки. С. называвшаяся раньше, какъ говоритъ преданіе, „Божій-Даръ“, принадлежала преемственно многимъ владѣльцамъ: Снитовскимъ (въ XVI в.), Чарторыйскимъ, Ходаковскимъ, Ваховскому, полковнику Стогову, греку Марантонову, графу Толстому, а теперь наследникамъ Анны Потоцкой. Жителей въ приходѣ С. 833 м. п. и 900 ж. п., а въ Ч. 328 м. п. и 360 ж. п.; занимаются они земледѣліемъ, извозомъ, работами на известковыхъ и лѣсопильныхъ заводахъ и т. п. Въ окрестностяхъ Снитовки былъ некогда монастырь (Тр. Ком. V. 403). Приходская Св.-Михайловская церковь С.—деревянная, раньше трехкупольная, а теперь однокупольная, покрытая желѣзомъ; построена въ 1775 г. изъ матеріала старой церкви, купавшаго, по преданію, въ какомъ-то сосѣднемъ селѣ. Въ 1850 году, при ревизіи преосвященнаго Евсевія, церковь была признана ветхою и было предложено помѣщику Глѣбовскому построить новую, каменную, на что была прислана изъ мѣстной Консисторіи грамота и планъ, но ни Глѣбовскій, ни слѣдующій за нимъ помѣщикъ Стоговъ церкви не построили, и только въ 1874—1875 годахъ былъ произведенъ капитальный ремонтъ старой, именно—церковь была расширена пристройкою колокольни, вмѣсто трехъ куполовъ устроены одинъ, пристроена ризница и притворъ съ западной стороны, настланъ новый полъ; вмѣсто совершенно обветшавшаго трехъ-яруснаго иконостаса сооружены новый, одноярусный. Ремонтъ этотъ произведенъ при священникахъ Герасимѣ Георгиевскомъ и Василіи Венгреневскомъ на пожертвованіи прихожанъ и помѣщика Стогова. Изъ находящихся въ храмѣ иконъ особенно чтится прибрѣтенная на Афонѣ икона Божіей Матери, на поклоненіе которой собирается много крестьянъ 29 іюня. Въ с. Черешенькѣ церковь—Св.-Покровская, деревянная, трехкупольная, построенная въ 1777 г. Приходъ с. Черешеньки до 1876 года былъ самостоятельнымъ, а съ этого года, послѣ смерти священника Теофанъ Юркевича (былъ убитъ), приписанъ къ Снитовкѣ. Церк. земли въ С.: усад. 2 д. 215 с., пах. 18 д. 2396 с., сѣн. и лѣса 15 д. 2000 с.; въ с. Черешенькѣ—усад. 3 д. 316 с., пах. 19 д. 2035 с., сѣн. и лѣса 16 дес. 792 саж. Домъ для священника построенъ помѣщикомъ въ 50-хъ годахъ XIX столѣтія; домъ для псаломщика построенъ въ 1897 году на средства, выданныя Епарх.-Стр. Комитетомъ. Церк.-прих. школа открыта въ С. въ 1883 году при священникѣ Никандрѣ Козловскомъ; помѣщается она въ собственномъ зданіи. Въ с. Черешенькѣ школа грамоты съ 1887 года.



Летичевскій у. 1-окр.

667. **Суслонцы с.**—расположено на равнинѣ при р. Бугѣ, раздѣляюшемъ село на двѣ части; отъ Летичева въ 7 вер. къ сѣверу. Мѣстность здоровая. Главное занятіе прихожанъ—земледѣіе, но земельныя надѣлы у нихъ незначительныя, а у многихъ и совсѣмъ нѣтъ таковыхъ. Почва—мѣстами известковая, мѣстами глинистая, малоплодородная. Многие изъ мѣстныхъ крестьянъ ищутъ себѣ работы на каменоломняхъ и соедѣннхъ известковыхъ заводахъ, которыхъ въблизи Сусловецъ очень много, а также занимаются извозомъ; изъ соедѣннхъ известковыхъ заводовъ они разносятъ известь въ другія мѣста. Всѣхъ прихожанъ 640 м. и 684 ж. Въ половинѣ XVI в. С. принадлежали Хотецкимъ; отъ которыхъ перешли въ составъ староства Барскаго. Въ 1616 г., какъ видно изъ люстраціи Гумецкаго, они входили уже въ составъ староства Летичевского; въ концѣ XVIII в. были подарены графу Моркову. До 1778 г. приходская Св.-Димитріевская церковь въ С. находилась на берегу рѣки Буга, на довольно большомъ разстояніи отъ села. Когда была построена эта церковь, свѣдѣній не сохранилось. Нынѣ существующая Св.-Николаевская деревянная церковь построена въ 1778 г. на средства прихожанъ. Первоначально она была трехкупольная, крытая бѣлой жезтью, но въ 1868 г. перестроена въ однокупольную, взята на каменное основаніе, вновь покрыта жезтью, а съ южной стороны къ ней придѣлана ризница. Церк. земли: усад. 3 д. 141 с., пах. въ 3-хъ смѣн. 36 д. 381 с., сѣн. 17 д. 96 с., подъ хут. 2 д. 2280 с., подъ дорог. 240 с., подъ уроч. 96 с. Домъ для свящ. деревянный, построенный на средства прихожанъ въ 1877 г.; домъ для псаломщика построенъ въ 1893 г. на суммы позем. сбора Съ 1875 г. въ приходѣ существуетъ министерское нар. училище.

668. **Чанли с.**—расположено на склонахъ нѣсколькихъ холмовъ, между которыми протекаетъ небольшая безымянная рѣчка, впадающая въ р. Бугу; отъ Летичева въ 8 вер. на югъ. Мѣстность болотистая, нездоровая; почва—черноземная. Название села произошло, какъ думаютъ мѣстные жители, оттого, что въ мѣстности, занимаемой теперь селомъ, было очень много прудовъ, на которыхъ водились во множествѣ щуки (по-малорос. „чаня“). Первоначально оно принадлежало или себѣ нѣсколько хуторовъ, принадлежавшихъ Шидловскимъ. Прихожанъ въ немъ въ наст. время 343 м. и 352 ж.; занимаются они исключительно земледѣіемъ и въ общемъ бѣдны. До 1862 г. въ Ч. былъ деревянный Св.-Троицкій храмъ, о существованіи котораго напоминаетъ теперь каменный крестъ, поставленный на церковномъ подолѣ на томъ мѣстѣ, гдѣ былъ престолъ этого храма. Нынѣшній приходскій храмъ—каменный, тоже Св.-Троицкій, съ отдѣльною при немъ каменною колокольнею. Постройка его начала еще въ 1835 г. мѣстнымъ помѣщикомъ Бердяевымъ, но за смертью Бердяева не была закончена. Достроенъ храмъ уже при свящ. Михаилѣ Хотовицкомъ въ 1862 г. отчасти на его собственные средства, а отчасти на собранныя по просятельной книгѣ. Иконостасъ въ этомъ храмѣ двухъярусный. Церк. земли: усад. 2 д. 2349 с., пах. въ 4 смѣн. 29 д., сѣн. въ 2 смѣн. 3 д. Домъ для свящ. и сарай построены въ 1897 году; остальные службы ветхи; для псаломщика помѣщеній нѣтъ. До 1872 г. въ Ч. священствовалъ фамилія Хотовицкихъ, изъ доихъ извѣстны Николай († 1828 г.) и Михаилъ († 1872 г.). Церк.-приходская школа открыта въ 1880 году; помѣщается она въ собственномъ зданіи.

669. **Шичинцы-Малые с.**—расположено на возвышенности, при шоссеиной дорогѣ, ведущей изъ Деражня въ Меджибожъ; отъ ближайшей ж.-д. ст. „Деражня“



въ 6 в. на югъ; окружено большими лѣсами. Мѣстность здоровая; почва частью черноземная, частью песчаная, очень плодородная. По мѣстному преданію, лѣтъ полтора ста тому назадъ на мѣстѣ Ш. было нѣсколько хуторовъ, принадлежавшихъ князю Чарторыйскому, который подарилъ ихъ за вѣрную службу своему „комиссару“ Генриху Клюковскому. Клюковский поселился на этихъ хуторахъ и сталъ хозяйничать; онъ былъ человекъ слишкомъ суроваго нрава, жестоко обращался съ хуторянами, хотѣлъ не мѣшало ему принимать къ себѣ разныхъ бѣглецовъ, укравшихся въ густыхъ лѣсахъ отъ преслѣдованія своихъ пановъ и начальства, и заселять ими свои земли. По смерти Клюковского, мѣстѣ перешло къ зятю его Адаму Червинскому, который владѣлъ Ш.—ами всего 6 лѣтъ. Послѣ польскаго мятежа, Ш. отобраны были въ казну. Всѣхъ жителей въ настоящее время 395 м. и 363 ж. Главное занятіе ихъ—земледѣліе, а въ свободное отъ полевыхъ работъ время—извозъ. Храмъ во имя св. великомуч. Дмитрія построенъ прихожанами въ 1780 г.; онъ—деревянный, на каменномъ основаніи, о трехъ куполахъ, покрытый листовымъ жельзомъ; колокольня при немъ тоже деревянная. Иконостасъ въ храмѣ одноярусный, очень древній, обновленный, по разсказамъ старожиловъ, въ 1860 г., когда передѣланъ былъ изъ трехъ-яруснаго въ одноярусный. Церк. земли въ приходѣ: усад. 3 д. 360 с., пах. 27 д. 1800 с. и сѣн. 3 д. 2160 с. Причт. постройки—деревянные, построены отчасти на средства крестьянъ, а отчасти на средства казны. Нѣсколько извѣстно, первымъ священникомъ въ Ш. былъ Андрей Ольшневскій, священствовавшій здѣсь 29 лѣтъ; съ 1826 по 1868 гг. свщ. былъ его сынъ Павелъ; съ 1868 по 1891 гг. свщ. былъ Гавріиль Пилинь, а затѣмъ его сынъ Михаилъ. Церк.-прих. школа открыта въ 1875 г.; помѣщается въ собств. зданіи, построенномъ въ 1898 году.

670. **Щедрова с.**—расположено на лѣвомъ берегу рѣки Буга, кромѣ незначительной его части, лежащей на правомъ берегу той же рѣки, Бугъ соединяется баня Щедровой съ своимъ притокомъ Волкомъ и образуетъ съ послѣднимъ большой Щедровскій прудъ. Половина описываемаго села расположена на низменной равнинѣ, а половина на возвышенности; черезъ низменную часть его протекаетъ и падаетъ въ Бугъ незначительный притокъ послѣдняго, рѣчка Добруха. Приходъ лежитъ отъ г. Летичева въ 3-хъ вер. Мѣстность вполне здоровая; почва—черноземная. Лѣсовъ нѣтъ, луговъ тоже, есть только среди крестьянскихъ полей хутора съ плодовыми и лѣвными деревьями. Щедрова нѣкогда входила въ составъ Летичевскаго староства; въ концѣ XVIII в. подарена Морцову. Всѣхъ прихожанъ въ Щедровой м. и. и. 400 и ж. и. 450. Всѣ прихожане—малороссы, а по сословію крестьяне, исключая нѣкоторыхъ изъ временно проживающихъ, принадлежащихъ къ мѣщанамъ г. Летичева и Бердичева. Главныя занятія прихожанъ—хлѣбопашество, огородничество, а также посѣвъ и обработка свеклы для мѣстнаго сахарнаго завода; крестьяне занимаются также извозомъ и торговлей огородными произведеніями. Большіе заработки доставляетъ прихожанамъ мѣстный сахарный заводъ, существующій здѣсь съ 1873 года. Коренные жители с. Щедровой всѣ православные; изъ иноувѣрцевъ есть много евреевъ, живущихъ на примыкающей къ селу городской (г. Летичева) землѣ; католики, лютеране и раскольникъ имѣются исключительно среди служащихъ при заводѣ. Приходскій храмъ—деревянный, во имя св. Ап. Иоанна Богослова, построенъ въ 1750 году; онъ—трехкупольный, на каменномъ основаніи, съ шпиртью и навѣсомъ вокругъ нижняго яруса. Иконостасъ въ

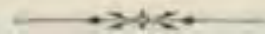


храмъ съ искусной, красивой, въ видѣ виноградныхъ лозъ, рѣзьбой на царскихъ вратахъ, колонкахъ и рамахъ иконъ. До 1869 года онъ былъ четырехъ-ярусный, но въ этомъ году иконы 4-го яруса были сняты. Въ 1895 году на средства прихожанъ и попечительства иконостасъ заново переделанъ и перекрашенъ. Колокольня отдѣльно отъ храма; построена она священникомъ Гр. Трублаевичемъ на собственные средства въ 1824 году, взявъ бывшей здѣсь раньше деревянной колокольни, построенной еще въ 1750 г. Эта новая каменная колокольня оставалась въ своемъ первоначальномъ видѣ до 1880 г., когда на ней была сдѣлана восьмигранная надстройка. Въ 1824 году съ южной стороны къ колокольнѣ пристроена тѣмъ же священникомъ Трублаевичемъ каменная сторожка, которая въ 1890 г. на средства, ассигнованныя Товариществомъ мѣстнаго сахарнаго завода, внутри была перестроена такъ, что имѣетъ двѣ комнаты, сѣни и снаружи пристроенное деревянное крыльцо; сторожка служитъ теперь для ночлега церковнаго сторожа, предложенія крестьянами заупокойныхъ трапезъ и совершенія требъ и пр. Церк. земли въ приходѣ: усад. 2 д. 2138 с., пахат. 45 д. 802 с., подъ 2 хутор. 4 д. 2310 с., сѣнов. 2 д. 450 с., неудоб. 1 д. 1475 с. Дома со службами для причта деревянные, новые, построены для священ. въ 1885 г., а для псаломщ. въ 1892 г. Церк.-прих. школа открыта въ 1861 г.; помѣщается въ собственномъ зданіи, построенномъ въ 1896 году.

671. **Юрченки** с.—расположено при рѣчкѣ Кудинкѣ, впадающей въ р. Бугъ; отъ м. Ново-Константинова въ 7 вер. Мѣстность здоровая; почва—черноземная. На западной сторонѣ села, на возвышенномъ берегу р. Кудинки, мѣстность, отмѣченая нѣсколькими буграми, носитъ у крестьянъ названіе „Козацкаго етйла“. Въ документахъ 1616 г. Ю. называются „Ладыжинцами“, которыми тогда владѣлъ Янъ Винницкій. Въ 1795 г. они даны были Казиміру Ясневскому, отъ котораго перешли къ Адаму Рацборовскому; нынѣ принадлежатъ князю. До 1869 г. приходъ Ю. состоялъ изъ одного только этого села, но съ 1869 по 1885 г. къ нему былъ приписанъ приходъ с. Рожны, а съ 1897 г. приходы *Буглаи*. Прихожанъ православныхъ въ с. Юрченкахъ въ настоящее время 310 м. и 326 ж., въ с. Буглаихъ 343 м. и 345 ж.; всѣ они—крестьяне-малороссы; кромѣ православныхъ, въ приходѣ есть еще 24 католика-малоросса. Населеніе с. Юрченокъ почти исключительно занимается земледѣліемъ; на поляхъ своихъ крестьяне сѣютъ, кромѣ хлѣба, свекловичу для Щедровскаго завода (12 вер.). Храмъ въ с. Юрченкахъ—въ честь св. Архистр. Михаила, деревянный, трехкуполенный, построенъ въ 1774 г. на средства прихожанъ; въ 1887 г., въ цѣляхъ расширенія храма, средняя часть его увеличена пристройкою придѣловъ съ сѣверной и южной стороны; тогда же построена и новая колокольня. Въ 1860 г. при ремонтѣ церкви устроенъ и новый иконостасъ, четырехъ-ярусный. Всѣхъ священниковъ въ с. Юрченкахъ съ 1799 г. по настоящее время (1898 г.) было 10, при чемъ приходъ часто и подолгу наблюдали сосѣдніе священники. Церк. земли: усад. 2 д., пах. 38 д. и сѣнок. 4 д.; земля малоплодородная. Причтовья постройки ветхи. Буглаи расположены въ холмистой мѣстности; отъ Юрченокъ въ 5 вер. Мѣстность—здоровая, изобилующая садами; почва—глинистая. До 1871 г. с. Буглаи было самостоятельнымъ приходомъ; съ 1871 по 1897 г. было приписанымъ къ с. Чаплѣ, а съ 1897 г. состоитъ приписанымъ къ с. Юрченкамъ. Въ Б. до 1838 г. была деревянная церковь въ честь Введенія во храмъ Пресв. Богородицы, построенная въ 1758 г. Въ 1838 г. эта



церковь была разобрана, и въ томъ же году помѣщикомъ Ф. Жураковскимъ построена нынѣ существующая каменная церковь съ такою же колокольней. Новая церковь освящена въ честь св. Ап. Петра и Павла. Въ 1894 г. церковь внутри раскрашена. Земли при этой церкви: усад. 3 д. и пах. 33 д. 1107 с. Церк.-прих. школа въ Ю. существуетъ съ 1873 г.; помѣщается она въ особомъ школьномъ зданіи, построенномъ въ 1891 г. на средства крестьянъ. Въ Б. школа грамоты, открытая въ 1880 г.; помѣщается въ собств. зданіи.



## 2-й благочиннической округъ.

672. **Богдановцы с.**— расположено при рѣкѣ Волкѣ, въ  $\frac{1}{4}$  в. на ю. отъ ж.-д. ст. того же имени. Мѣстность здоровая; почва—черноземъ, мѣстами суглинки; садовъ много. О времени основанія Б. ничего неизвѣстно. Существующіе на сѣверной сторонѣ села валы и курганы свидѣтельствуютъ, что эта мѣстность была издавна заселена. Прихожанъ въ Б. 781 м. и 846 ж.; въ числѣ ихъ есть 28 семействъ, переселившихся въ Б. изъ Проскуровскаго уѣзда въ 1897 г. Занимаются прихожане земледѣіемъ, ткачествомъ, плотничествомъ и сапожничествомъ. Кромѣ православныхъ, въ приходѣ живетъ 52 д. католиковъ и 8 д. евреевъ. Существующій въ приходѣ храмъ—деревянный, освященный въ честь св. Николая, построенъ въ 1766 г. на средства помѣщика Гадомскаго и прихожанъ. Раньше храмъ этотъ былъ трехкупольный, но въ 1851 г. передѣланъ въ однокупольный. Въ 1832 г. устроенъ новый четырехъ-арусный иконостасъ вмѣсто такого же стараго, хранившагося теперь въ притворѣ. Въ 1893 г. снесена старая колокольня и на мѣсто ея построена новая, деревянная, крытая листовымъ желѣзомъ. Изъ имѣющихся въ храмѣ иконъ особенно чтится считаемая чудотворною икона Божіей Матери, а также иконы св. Пантелеимона и св. Маріи Магдалины. Церк. земли: усад. 1 д. 2328 с., пах. въ 3-хъ смѣн. 24 д. 1368 с., хутор. 3 д. 970 с., сѣн. удоб. 4 д. и неудоб. 9 д. 200 с., стависка 1 д. 91 с. Причт. помѣщенія и службы есть. Съ начала XIX в. въ Б. былъ свящ. Василій Савкевичъ, присоединенный къ православію изъ униатовъ. На мѣсто его въ 1816 г. поступилъ зять его Симеонъ Коропачинскій, служившій въ приходѣ 43 г.; по смерти его приходъ занялъ въ 1857 г. сынъ его Гулаишъ, а въ 1899 г. внукъ его Никаноръ Коропачинскій. Церк.-прих. школа съ 1894 г., преобразованная изъ сельской школы (съ 1862 г.); помѣщается въ особомъ школьномъ аданіи, построенномъ въ 1898 г.

673. **Вербка-Мурованная с.**—расположено на скалистыхъ холмахъ, по обѣимъ сторонамъ небольшого ручейка, впадающаго въ  $1\frac{1}{2}$  в. отъ села въ рѣку Ушницю. Ближайшее къ нему мѣстечко Шаровка въ 8 вер. на с.-з. Мѣстность здоровая; почва суглинисто-каменная, а мѣстами бурый черноземъ. Прихожанъ 567 м. и 563 ж.; занимаются они земледѣіемъ и плотничествомъ. По сказанію старожиловъ, на мѣстѣ нынѣшней усадьбы священника была церковь или монастырь. Иные же утверждаютъ, что здѣсь былъ костелъ, изъ каменныхъ погребовъ и башенъ котораго впоследствии священникъ Хреитовичъ взялъ камень для жилищъ и хозяйственныхъ построекъ. Нынѣшняя Св.-Николаевская церковь въ В.—деревянная, трех-



купольная, неизвестно когда и кѣмъ построенная. Колокольня при ней—отдѣльно; нижняя часть ея—каменная, устроенная, какъ говорятъ, изъ камня бывшей крѣпостной башни въ 1807 г. при свящ. А. Левницкомъ, а верхняя часть ея—деревянная, устроенная позже. Иконостасъ въ церкви трехъ-ярусный, досчатый, отчасти съ резьбой и позолотой, устроенъ въ 1838 г. на средства прихожанъ. Церк. земли: усад. 2 д. 625 с., сѣн. 4 д., пах. 36 д. и лѣса 9 д. Причт. постройки производятся на позем. сборъ. Церк.-приходская школа открыта въ 1884 году при свящ. Александрѣ Неклѣвичѣ; помѣщается она въ собственномъ зданіи, построенномъ въ 1898 году.

674. **Гримячка с.**—расположено въ гористой мѣстности, при рѣчкѣ Родухѣ, (она же Быстрица и Бѣлуга); ближайшее м. Зиньковъ въ 4-хъ вер. на югъ. Мѣстность здоровая; вода здѣсь очень хороша; ключей много. Въ одной изъ западныхъ горъ села есть залежи мѣла; встрѣчаются, кромѣ того, фосфориты. Почва—суглинистая, мѣстами глинистая и кремнистая. Лѣсовъ много. Г.—поселеніе старое, упоминаемое въ историческихъ актахъ въ началѣ XV в. (1404 г.); въ 1450 году подарена Зиньковскому костелу Одровонжами, тогдашними владѣльцами Зинькова и окрестностей. Затѣмъ село перешло въ казну. Православныхъ жителей въ немъ въ настоящее время м. п. 865 д. и ж. п. 890; занимаются они земледѣліемъ и гончарствомъ, а также пивовар. Въ первой половинѣ XVIII в. церковь въ Г. была построена на горѣ, далеко отъ села; она мало посѣщалась прихожанами. Около 1758 г. православные прихожане построили новую каменную церковь въ центрѣ села, въ честь Рождества Пресв. Богородицы. Спустя нѣсколько лѣтъ, церковь эта была обращена бискупомъ Цѣнковскимъ въ римско-католическій костелъ. Зданіе передѣланнаго изъ церкви римско-католическаго костела (нынѣ закрытаго) существуетъ въ селѣ и донынѣ и уже разрушается. Помѣщ. оброчнаго православнаго храма въ костелъ, въ Г. была построена крестьянами изъ помѣщичьяго дерева новая церковь, однокупольная, освященная въ честь Преображенія Господня. Въ то же время или немного позже построена была отдѣльно маленькая колокольня. Въ 1862 г. Гримяцкая церковь, по распоряженію Палаты Государственныхъ Имуществъ, была отремонтирована: возведенъ былъ новый куполъ, крыша и куполъ покрыты были листовымъ желѣзомъ, придѣлано три крыльца и пр. На эти работы отпущено было изъ казны около полуторы тысячи руб. в. кромѣ того, необходимый лѣсной матеріалъ. Въ 1868 году церковь опять ремонтировалась. Церковной земли: усад. съ хуторами 10 д. 960 с., пах. въ 3-хъ сѣнахъ 86 д. 480 с., сѣн. 2 д. 1064 с., лѣса 6 д. 96 с. и неудобной 4 д. 144 с., всего 110 дес. 240 саж. въ числѣ усадебной считаются земли, состоящія подъ церковнымъ и костельнымъ погостами и подъ кладбищами—старымъ и новымъ православнымъ и подъ римско-католическимъ, на которомъ не хоронятъ покойниковъ со времени упраздненія римско-католическаго костела. Причт. помѣщенія строятся на суммы позем. сбора. Церк.-прих. школа съ 1868 года.

675. **Загницы с.**—расположено на холмахъ, среди садовъ, вблизи лѣса. Въ селѣ есть много колодезь съ хорошей водой и три небольшихъ прудика. Ближайшее мѣстечко Миханюль въ 2-хъ вер. на з. Мѣстность—здоровая; почва—суглинокъ. Отчего село получило свое названіе, неизвестно. Основывалось на томъ, что оно называется иногда Заинцами, мѣстные крестьяне производятъ это названіе отъ слова зайць. Но гораздо правдоподобнѣе слѣдующее преданіе, существующее въ



среди мѣстныхъ крестьянъ. Въ мѣстности, занимаемой теперь селомъ, была, говорятъ, крѣпость, остатки которой и теперь еще указываютъ въ лѣсу (зроч. „Гуверня“); подъ защиту этой крѣпости во время набѣговъ разныхъ неприятелей окрестные жители сбивали домашній скотъ; отсюда мѣстность получила название „Загонь“ или „Загнѣ“, Загнѣцы. Есть еще преданіе, что Загнѣцы раньше назывались „Старые-Никитинцы“. Такъ и до настоящаго времени называютъ сѣверо-восточную часть З. и утверждаютъ, что здѣсь иѣкогда была церковь З. исторически известна съ 1493 г.; въ это время въ нихъ было 17 домовъ. Въ 1569 г. они принадлежали Подфлянекимъ, а потомъ Одровонкамъ, какъ часть Зиньковскихъ имѣній, и вмѣстѣ съ Зиньковомъ Загнѣцы переходили во владѣніе Костковъ, Сенявскихъ, Чарторайскихъ и князей Виртембергскихъ. У послѣднихъ З. куплены были Яномъ Старжанскимъ, фамилія котораго село принадлежит до настоящаго времени. Въ селѣ есть прекрасный помѣщичій домъ, съ красивымъ и обширнымъ паркомъ. Къ дому пристроено особое крыло, въ которомъ помѣщается очень богатая библиотека (до 16000 томовъ) и музей; въ библиотекѣ хранятся много рѣдкихъ и древнихъ книгъ и рукописей; иѣкоторыя изъ нихъ относятся даже къ XIV в.; въ музей есть картины Рафаэла, Рубенса, Гвидо-Рени, Леонордо-ди-Винчи и т. п. Прихожанъ въ З. въ настоящее время 805 м. и 806 ж.; за исключеніемъ 9 чел. мѣщанъ, остальные прихожане—крестьяне-малороссы, занимающиеся земледѣліемъ. Существующій храмъ построенъ въ 1798 г. на средства прихожанъ. Храмъ этотъ деревянный, на каменномъ основаніи, освященный въ честь Покрова Пресв. Богородицы. Перестроенъ онъ при свщ. Іоаннѣ Соколыницкомъ; въ это время свято два купола и пристроено два придѣла. Иконостасъ въ храмѣ новый, устроенный на средства прихожанъ въ 1878 г. Церк. земли: усад. 2 д. 1350 с., паш. 36 д. 2250 с., сѣнок. 2 д. 1350 с., лѣса 3 д. и подъ новымъ кладбищемъ 250 с. На кладбищѣ устроена въ 1892 г. деревянная усыпальница. Домъ для священника очень ветхій, хотя и отремонтированный недавно; для псаломщика домъ построенъ помѣщикомъ въ 1881 г. Церк.-прих. школа открыта въ 1883 г. при священникѣ Аоавасіи Бочковскомъ; помѣщается въ школьномъ зданіи, построенномъ на средства прихожанъ.

**ЗИНЬКОВЪ** м.—расположенъ надъ рѣчкой Ушкой, притокомъ р. Ушницы, въ 35-ти вер. на юго-западъ отъ ж.-д. ст. „Деражня“. Собственно мѣстечко, или еврейское поселеніе Зинькова, расположено на возвышенномъ плоскогорьи съ лѣвой стороны рѣчки, которая протекаетъ здѣсь по глубокой и живописной ложбинѣ; крестьянскія же поселенія тянутся въ долину р. Ушницы. Вдоль этой рѣчки тянутся на иѣсколько верстъ поселки, составляющіе Зиньковъ: *Калиновка, Соколовка, Кривуля* и др. Почва заселенной мѣстности состоитъ изъ неглубокаго пласта чернозема на каменно-песчаной подпочвѣ, почему на усадебныхъ земляхъ встрѣчается много камней разныхъ породъ. Въ окрестностяхъ много фосфоритныхъ залежей и залежей камня-известняка. Здѣсь же добывается глина, особенно годная для выдѣлки кухонной посуды, что и послужило издавна къ развитію въ З. гончарнаго промысла. Почва Зиньковскихъ полей—глинистая. З. несомнѣнно одно изъ древнѣйшихъ поселеній Подолія. Время основанія его неизвѣстно. Первое достоверное извѣстіе о З. относится къ половинѣ XV в., именно къ 1430 году. Въ этомъ году король Владиславъ II подарилъ Петру Одровонку за военныя заслуги Зиньковъ, или Зиньковецъ, который въ это время былъ уже городомъ. Петръ



Одровонжъ построилъ въ З. на горѣ крѣпость, окружилъ ее глубокими рвами, а у подножя горы подъ защитой крѣпости выстроилъ церковь и костель. Въ 1458 г. Андрей Одровонжъ даровалъ жителямъ З. магдебургское право. Въ 1516 году подъ З. произошла битва съ татарами, которые были разбиты; но въ 1524 году турки, въ количествѣ 12000, напали на З., сожгли его и его окрестности, хотя замка взять не могли. Съ 1546 г., послѣ смерти Станислава Одровонжа, родъ Одровонжей по мужской линіи прекратился, и Зиньковское имѣніе перешло во владѣніе дочеря Станислава Одровонжа—Софіи, вышедшей замужъ за Яна Тарновскаго. По просьбѣ послѣдняго, король Сигизмундъ-Августъ подтвердилъ (въ 1566 г.) данныя Зиньковскимъ жителямъ Андреемъ Одровонжемъ привилегіи и, кромѣ того, установилъ здѣсь ярмарки (на Троицынъ день и въ день св. Михаила) и торги (по поведѣльникамъ). Софія Тарновская, урожд. Одровонжъ, второй разъ вышла замужъ за Яна Костку, отъ котораго имѣла двухъ дочерей. Вторая ея дочь—Екатерина вышла замужъ за короннаго подчашаго Адама-Иеронима Сенявскаго и получила въ приданое, между прочимъ, Зиньковъ. Во время казацкихъ войнъ, въ 1651 году З. подвергся сильному опустошенію, а затѣмъ во время турецкихъ войнъ перешелъ во владѣніе турокъ, которые обновили и укрѣпили Зиньковскій замокъ. Въ 1673 г. Сенявскій отнялъ З. отъ турокъ. Въ 1711 г. З., по отзыву датскаго посланника Юли, проѣзжавшаго чрезъ это поселеніе, былъ большимъ городомъ, окруженнымъ каменной стѣною; на горѣ была трехугольная цитадель (Чтен. въ О. И. и Д. Р. 1899 г., III, 356). Возстаніе Подольскаго народа въ 1734 г. проехало, между прочимъ, и въ окрестностяхъ Зинькова, память о чемъ сохранилась въ народной пѣснѣ: „Выступала козаченьки зъ мѣста изъ Зинькова,—ой лытели вражи ляхи зъ коней изъ солома“ (Симашкевичъ, „Рим. катол. въ Подоліи“, 357; Сборн. Головацкаго, I, 14, № 9). Въ 1752 г. З. изъ рода Сенявскихъ переходитъ во владѣніе Августа Чарторыйскаго, какъ приданое его жены Софіи, урожд. Сенявской, бывшей первый разъ замужемъ за Денгофомъ. Послѣ присоединенія Подолія къ Россіи З. былъ весьма короткое время (до 1804 г.) повѣтовымъ городомъ Зиньковскаго повѣта и здѣсь было Духовное Правленіе (П. Е. Вѣд. 1873 г. № 3; 1885 г., № 22), но потомъ З., подъ наименованіемъ мѣстечка, присоединенъ былъ къ повѣту или уѣзду Летичевскому. Въ 1784 г. дочь Адама Чарторыйскаго, Марія-Анна, вышла замужъ за князя Людвика Виртембергскаго и въ приданое получила З. съ 17-ю селами. Отъ сына ихъ З. приобрѣтенъ казиною. Развалины Зиньковскаго замка были до недавняго времени, и назадъ тому лѣтъ 5 разобраны крестьянами въ виду того, якобы, что башни и стѣны грозили паденіемъ внизъ долины на жилия помѣщенія.—Въ З. есть католич. костель въ честь Св. Троицы, построенный въ 1450 году Одровонжемъ. Кромѣ того, на кладбищѣ католическомъ есть каплица. Прихожанъ къ костелу принадлежитъ болѣе 4200 д. Православныхъ приходомъ въ З. въ настоящее время четыре.

О Зиньковѣ см. Под. Ев. Вѣд. 1890 г. № 16; Slow. geogr. XI; Киев. Ст. 1899 г., окт.

676. **Вознесенскій приходъ и Зинькова**—расположенъ по склонамъ горъ, находящихся на лѣвой сторонѣ р. Ушицы; кромѣ того, къ нему принадлежитъ часть деревни *Станиславовки*, находящаяся къ востоку отъ прихода въ 1 в. Прихожанъ въ описываемомъ приходѣ 724 м. и 714 ж. Всѣ они, за исключеніемъ немногихъ лицъ мѣстной администраціи, крестьяне-малороссы. Крестьяне занимаются земледѣіемъ, а въ свободное отъ полевыхъ работъ время—извозомъ, дубленіемъ



кожъ, выдѣлкою глиняной посуды. На мѣстѣ нынѣшняго храма былъ раньше храмъ тоже Вознесенскій, построенный прихожанами въ 1730 г.; былъ онъ деревянный, трехкуольный, крытый гонтою. Въ 1869 г. на средства (4000 р.), отпущенныя Министерств. Государ. Имуществъ, построена нынѣшняя церковь, тоже деревянная. Многія иконы, находящіяся въ ней, писаны въ Петербургѣ, въ школѣ живописи. Въ числѣ иконъ этого храма есть одна очень древняя, св. великомуч. Варвары, стариной греческой живописи, писанная на полотнѣ. Икона эта, признанная народомъ чудотворною, читается не только жителями м. Зинькова, но и окрестныхъ селъ, которые приходятъ на поклоненіе ей въ праздникъ Вознесенія Господня. Деревянная колокольная пристроена къ храму въ 1873—1876 гг. Въ 1885 г. подъ колокольной устроена часовня, въ которой съ 1897 г. начаты работы съ цѣлью приспособить ее къ устройству въ ней теплой церкви. Земли при Вознес. церкви: усад. и подъ хутор. 9 д. 1272 с., пах. 36 д. 2040 с., сѣн. 6 д. Дома для причта и службы при нихъ ветхи. Съ 1897 г. открыта въ приходѣ школа грамоты для дѣвочекъ.

677. **Михайловскій приходъ м. Зинькова**—до 1898 г. былъ приписанъ къ приходу Св.-Покровской церкви м. Зинькова. Прихожанъ въ немъ въ настоящее время 590 м. и 663 ж.; католиковъ въ приходѣ 27 м. и 30 ж. Св.-Михайловская церковь построена въ 1769 г. на средства прихожанъ; она—деревянная, на каменномъ фундаментѣ; колокольная при ней тоже деревянная. Земли при этой церкви: усад. 4 д. 2300 с., лѣса 4 д. 100 с., пах. въ 3-хъ смѣн. 24 д. Домъ для священника построенъ прихожанами въ 1879 г. на общественной землѣ; для псаломщика дома нѣтъ.

678. **Покровскій приходъ м. Зинькова**—расположенъ въ живописной долинѣ р. Ущицы; избы крестьянъ и ихъ усадьбы раскинуты въ беспорядкѣ по склонамъ широкой долины. Приходъ состоялъ раньше изъ селъ—Калиновки, Кривули, части д. Станиславовки и Черкасовки; но съ 1898 г., когда при Михайловской церкви м. Зинькова открытъ самостоятельный приходъ, Кривуля и части деревень Станиславовки и Черкасовки отчлены отъ Покровской церкви, такъ что приходъ ея состоитъ изъ одного поселенія *Калиновки (Подстинка)*. Этотъ приходъ вмѣстѣ съ Св.-Троицкимъ, какъ часть м. Зинькова, называется также Адамовкою, отъ имени бывшаго помѣщика Адама Чарторыйскаго. Прихожанъ въ этомъ приходѣ 647 м. и 624 ж. Кромѣ православныхъ, въ приходѣ есть католики—31 м. и 34 ж. и евреи 4 м. и 41 ж. Прихожане—крестьяне-малороссы; земельные надѣлы у нихъ хотя и большіе, но земледѣіемъ они занимаются мало, а больше гончарствомъ, къ которому пріучаются съ 6—7-лѣтняго возраста. Существующій теперь въ приходѣ храмъ—каменный, однокуюольный, крытый гонтою, построенный въ 1773 г. Освященъ онъ въ честь Покрова Пресв. Богородицы. Въ 1884 г. къ нему пристроена каменная колокольная, покрытая жстью. Вокругъ церкви каменная ограда. Церк. земля въ приходѣ: усад. 3 д., пах. въ 3-хъ смѣн. 30 д., сѣнок. въ дубов. лѣсу 15 д. и неуд.  $\frac{1}{4}$  д. Причт. помѣщенія строятся.

679. **Троицкій приходъ м. Зинькова**.—Къ нему принадлежитъ собственно мѣстецко и вся сѣверная часть З., а также часть дер. *Станиславовки*. Жителей въ приходѣ: православныхъ 835 м. п. и 901 ж. п., католиковъ 1261 м. п. и 1315 ж. п., лютеранъ 11 м. п. и 9 ж. п., евреевъ 1191 м. п. и 1150 ж. п. Какъ православные, такъ и католики, за исключеніемъ нѣсколькихъ семействъ чиновниковъ, всѣ



крестьяне-малороссы. Главное занятіе ихъ гончарство, земледѣліе же служить для нихъ занятіемъ второстепеннымъ. Но въ дер. Станиславовкѣ жители занимаются исключительно почти земледѣліемъ. Существующая въ настоящее время въ приходѣ Св.-Троицкая церковь принадлежитъ къ числу древнѣйшихъ церквей Подолиі. Однако, она не первая по времени своего устройства въ З. Преданіе утверждаетъ, что ниже нынѣшней Троицкой церкви, за теперешней костельной усадьбой, тамъ, гдѣ теперь виденъ небольшой каменный крестъ, была первая православная церковь, построенная одновременно съ существующимъ въ мѣстечкѣ костеломъ, а костель этотъ, по свидѣтельству Марчинскаго, построенъ Петромъ Одроникомъ въ 1450 году. Указанное преданіе можно считать достовернымъ, такъ какъ оно подтверждается документами XVIII в., а именно—визита Зиньковскихъ церквей 1762 г. говоритъ, что ниже Троицкой церкви находится развалины старой каменной церкви въ честь Воскресенія Христова („Древ. церкви Подолиі“, Е. Същинскаго, въ Под. Ея. Вѣд. 1890 г. № 16). Когда и почему Воскресенская церковь прекратила свое существованіе, — неизвѣстно. Нынѣшній Св.-Троицкій каменный храмъ построенъ въ 1521 г. Онъ имѣетъ форму четырехконечнаго креста и увѣнчивается однимъ куполомъ. На почтенную древность этой церкви указываютъ контрфорсы, подпирающіе стѣны зданія. Средняя часть ея представляетъ квадратъ, сторона котораго равна 3 саж. Алтарь помещается въ полукругѣ (абсидѣ), ширина котораго равна 7 арш., а глубина (радіусъ) 5 арш. Снаружи стѣна абсида имѣетъ 5 граней. Съ западной стороны къ средней части храма примыкаетъ полуоваль, образующій притворъ (бабищецъ); ширина его равна ширинѣ абсида (т. е. 7 арш.). Надъ средней частью храма нѣтъ каменнаго свода, а только деревянный восьмигранный куполъ; надъ алтаремъ и притворомъ—полукуполъ каменный. Въ 1891 г. полукуполъ надъ притворомъ снятъ и вмѣсто него устроенъ досчатый потолокъ; полъ, раньше каменный, замѣненъ деревяннымъ. Въ 1895 г. устроенъ новый иконостасъ, новые хоры и раскрашена вся церковь внутри; полъ въ алтарной части поднятъ на  $\frac{3}{4}$  арш. Какъ древнѣйшая, Св.-Троицкая Зиньковская церковь была соборною въ то время, когда З. былъ уѣзднымъ городомъ (съ 1795 по 1804 г.). Въ алтарѣ есть особенность: съ лѣвой стороны, за сѣверной вратницей, въ стѣнѣ находится высокая ниша—дверь, изъ которой въ стѣнѣ устроена лѣстница винтомъ нагнво, къ средней части храма, но выходъ изъ этой лѣстницы, который долженъ былъ приходиться приблизительно на высоту роста человѣка, заложень теперь камнемъ и штукатурень, такъ что не примѣтенъ со стороны средней части храма. Очевидно, это былъ выходъ на бывшій когда-то здѣсь и составлявшій въ древнихъ православныхъ храмахъ обычное явленіе амвонъ. Кромѣ церкви, въ приходѣ есть еще двѣ такъ наз. каплички: одна въ 3 саж. на югъ отъ церковной ограды и въ ней икона св. Троицы, другая—при выйдѣ изъ З., съ иковой свят. Николая. Построены каплички давно, но когда и по какому случаю, неизвѣстно. Колокольня при церкви старая, деревянная, крытая гонтою. На верхнемъ косякѣ сѣверной двери ея вырѣзана слѣдующая надпись: „создана звонница сія року Божія 4474 м-ца августа 5“. Церк. земли: усад. 2 д. 792 с., пах. въ З-хъ емлѣ. 36 д. 720 с., сѣн. съ лѣсомъ 6 д. 2280 с., подъ 2 хутор. 11 д. 672 с. и неудоб. 1 д. 2256 с. Дома для причта построены на средства прихожанъ—для священ. въ 1879 г., а для псал. въ 1886 г. При Св.-Троицкой церкви мѣст. Зинькова почти въ продолженіе ста лѣтъ (по 1825 году) священствоваль родъ Добрыловскихъ. Съ 1871 года въ приходѣ суще-



ствуеть министерская школа, преобразованная изъ бывшего здѣсь раньше сельскаго училища. Въ 1897 году открыта въ приходѣ женская церковно-приходская школа.

680. **Ваняковцы** с.—расположено на небольшихъ холмахъ, при ручьѣ, изъ котораго образуется небольшой прудъ. На западной сторонѣ села низменность и торфяное болото, чрезъ которое протекаетъ р. Бугъ. Ближайшая къ с. ж.-д. ст. „Прокуровка“ въ 5 в. на с.-з. Климатъ мѣстности не вполне здоровый; почва—довольно плодородный черноземъ. Жителей въ немъ въ настоящее время 480 м. и 473 ж., въ томъ числѣ католиковъ 47 м. и 45 ж. Все они—крестьяне-малороссы; главное занятіе ихъ—земледѣліе; немногіе, кромѣ того, занимаются извозомъ и работами на мѣстномъ кирпичномъ заводѣ. Раньше существующаго теперь храма былъ деревянный храмъ, находившійся на нынѣшней усадьбѣ псаломщика. Нынѣшній храмъ—каменный, въ честь св. Парискевы, построенный въ 1829 г. на средства тогдашняго священника Григорія Соколовскаго, помѣщика Матѣя Журavsкаго и прихожанъ; стоимость его около 10.000 р. Иконостасъ въ немъ однорусый, старинной живописи. Колокольня при храмѣ деревянная. Церк. земли: усад. 1 д. 2028 с., пах. и сѣв. 34 д. 1748 с. Причт. помѣщенія и службы при нихъ повны, устроенныя для свящ. въ 1893 г., а для псал. въ 1895 году на поземельный сборъ. Церк.-приш. школа въ К. открыта въ 1885 г.; помѣщается въ собств. деревянномъ зданіи, построенномъ въ 1895 г.

681. **Колыбань** с.—расположено на болотистой равнинѣ при р. Волкѣ, впадающей въ р. Бугъ. Ближайшая ж.-д. ст. „Богдановцы“ въ 5-ти вер. на сѣверъ. Мѣстность сырая и нездоровая; почва—черноземъ. До 1894 года оно было приписанъ къ селу Свиной, а съ этого времени въ немъ открытъ самостоятельный приходъ, состоящій изъ К. и приселка *Иосифовцы*. Прихожанъ въ описываемомъ приходѣ въ настоящее время м. п. 400 и ж. п. 394, въ томъ числѣ въ Ваняковцахъ (находится въ 4-хъ вер. отъ К.) муж. п. 123 и ж. п. 123. Занимаются они исключительно земледѣліемъ. Существующій въ селѣ храмъ—деревянный, съ такою же колокольней, находящейся отдѣльно отъ церкви. Церковь и колокольня построены въ 1766 году на средства помѣщика Станислава Ядловскаго и прихожанъ; освященъ храмъ въ честь Покрова Пресв. Богородицы. Церковь, колокольня и церковная ограда очень ветхи и близятся къ разрушенію. Церк. земли: усад. въ 2-хъ участ. 1 д. 1128 с., пахати. въ 7-ми участ. 24 д. 1290 с. и сѣвок. въ 2-хъ участ. 8 д. 1110 с. Надѣлилъ церковь землею помѣщикъ Іосифъ Венгалинскій въ 1855 году. Для священника въ приходѣ нѣтъ помѣщенія; для псаломщика есть ветхій домъ съ такимъ же сараемъ. Въ приходѣ есть министерское училище, открытое въ 1876 году.—Въ К. есть католическая каплица, построенная въ 1740 году.

682. **Копыстичь** с.—расположено на низменности, находящейся на правой сторонѣ р. Буга, въ 10 вер. на юго-западъ отъ г. Прокурова. Почва—черноземъ. Съ сѣверной стороны села на островѣ, лежащемъ на р. Бугѣ, есть урочище, называемое „Замчиско“; на немъ есть валы, которые, по народнымъ сказаніямъ, устроены турками. До 1840 г. къ приходу К. принадлежалъ приселокъ Калиновка, расположенный по теченію р. Буга, на лѣвомъ его берегу. Въ этомъ приселкѣ жили преимущественно ремесленники—столяры, ткачи, слесари; здѣсь же былъ и винокуренный заводъ. Съ переходомъ Копыстичскаго прихода въ вѣдѣніе управ-



денія бывшихъ военныхъ поселеній, приселокъ Калиновка, по распоряженію начальства воен. поселеній, уничтоженъ. По распоряженію того же начальства, изъ Копыстина въ 1841—1842 гг. выведено на поселеніе въ Херсонскую губернію 50 домохозяевъ съ ихъ семействами. Въ настоящее время прихожанъ въ К. м. и. 560 и ж. и. 581; занимаются они преимущественно земледѣліемъ. Существующая въ приходѣ церковь—деревянная, трехкупольная; построена она въ 1784 г. на средства прихожанъ и освящена во имя св. Николая. Колокольна въѣсть съ церковью; построена она въ 1853 г. Иконостасъ въ церкви деревянный, трехъ-ярусный, старинной живописи. Церк. земли: усад. въ двухъ мѣстахъ 6 д. 2265 с., пах. 31 д. 80 с., сѣнок. на болотистомъ неудобн. мѣстѣ 8 д. 10 с., неудобн. земли 17 дес. 65 саж., всего 63 д. 20 с. Въ этомъ числѣ есть 3 д. 2265 с. такъ называемой старой усадьбы у самой р. Буга; она подлежала раздачѣ крестьянамъ, но была оставлена люстраціонною комиссіей (въ 1871 г.) при церкви для проживанія на ней заштатныхъ священно и церковнослужителей, вдовъ и сиротъ духовнаго званія; въ настоящее время ею пользуется мѣстный причтъ. Кромѣ полуразрушеннаго дома для псаломщика, никакихъ причтовыхъ построекъ въ приходѣ нѣтъ. Съ 1798 г. по настоящее время всѣхъ священниковъ въ К. было 4; изъ нихъ нынѣшній—Іаниуарій Пѣснячевскій священствуется въ приходѣ 47 лѣтъ (съ 1853 г.). Школа въ К. существуетъ съ 1864 года; помѣщается она въ особомъ школьномъ зданіи.

683. **Крутыбороды** (или **Крутобородицы**) с.—расположено на крутыхъ откосахъ долины рѣки Ушицы, а приписаное село *Барановка*—на равнинѣ. Оба села находятся отъ м. Зинькова въ 4 вер. на с. Мѣстность здоровая; почва—черноземъ съ небольшою примѣсью глинъ. На земляхъ, принадлежащихъ селу К., имѣются фосфоритныя залежи. Крутыбороды встрѣчаются въ актахъ съ конца XV в. Прихожанъ въ настоящее время въ Крутыбородахъ 187 м. и 180 ж., въ Барановкѣ 276 м. и 249 ж. Всѣ они—крестьяне-малороссы, занимающіеся преимущественно земледѣліемъ; многіе изъ нихъ занимаются также добычаніемъ фосфоритовъ и извозомъ; возятъ муку изъ мельницъ, которыхъ много въ Кр., Барановкѣ и въ сосѣднихъ селахъ. Существующая въ К. деревянная церковь построена въ 1779 г.; освящена она въ честь св. вмч. Дмитрія Солунскаго. Въ с. Барановкѣ до 1884 г. была церковь въ честь Успенія Божіей Матери; на ветхостью, эта церковь упразднена и вмѣсто нея въ 1891 г. построена новая, каменная, которая существуетъ и нынѣ; освящена она тоже въ честь Успенія Божіей Матери. Въ 1884 г., по случаю починки церкви въ с. Крутыбородахъ, иконостасъ вмѣстѣ съ церковной утварью, за неимѣніемъ другаго помѣщенія, сложенъ былъ въ хлѣбномъ общественномъ магазинѣ вблизи церкви. Магазинъ этотъ во время пожара, случившагося въ томъ же году, сгорѣлъ со всеми находившимися въ немъ церковными вещами. Велѣдствіе этого до 1890 г. церковь оставалась безъ иконостаса, а въ 1890 г. купленъ старый иконостасъ въ с. Глезневѣ Прокурорскаго уѣзда и доставленъ въ церкви К., гдѣ находится и по настоящее время. Въ церкви с. Барановки иконостасъ тоже ветхій, перенесенный изъ старой церкви. Земли при церкви К.—усад. 1 д. 1785 с., сѣнок. 3 д. 1400с., и пах. 23 д. 1362 с.; при церкви с. Барановки—пах. 18 д. 1765 с., а всего церк. земли въ обоихъ приходяхъ 47 дес. 1512 с. Причтъ, помѣщенія начаты въ 1898 г., но не окончены постройкою. Церк.-прих. школа въ К. существуетъ съ 1885 года; помѣщается она въ собств. зданіи. Въ



Барановскі школа грамоты существуетъ съ 1865 г.; помѣщается она въ наемномъ домѣ.

684. **Лисовка** с.—расположено въ гористой и богатой лѣсами мѣстности, при рѣкѣ Ушицѣ, въ 8 вер. отъ м. Шаровки. Мѣстность здоровая; почва—черноземъ. Приходъ издавна состоитъ изъ села Лисовки и двухъ приселковъ: *Ковалевки* и *Королевки*. Лисовка названа такъ потому, что раньше окружена была густыми лѣсами, изъ которыхъ въ настоящее время остался лишь одинъ, находящійся на вѣжной сторонѣ села. Прихожанъ въ приходѣ теперь 430 м. и 420 ж., всѣ они—крестьяне-малороссы, занимаются земледѣлемъ и ткачествомъ. Кромѣ православныхъ, въ приходѣ проживаютъ еще католики и евреи. Въ 1821 г., стараніемъ бывшаго приходскаго священника Михаила Козловскаго и прихожанъ, устроена была каменная церковь во имя св. Архистратига Михаила. Въ 1877 г. стѣны ея, за ветхостью, были сломаны, и устроена новая, тоже каменная церковь. Устроена она стараніемъ приходскаго священника Павла Гариншевскаго и прихожанъ и въ томъ же 1877 году освящена въ честь Рождества Пресвятыя Богородицы. Въ 1897 г. къ церкви пристроена каменная колокольня. Въ храмѣ есть чтимая икона Божіей Матери, писанная на холстѣ, въ серебряной низкопробной ризѣ, весьма древняя. Церк. пахатная земля въ 2-хъ смѣн.; первая смѣна состоитъ изъ трехъ участковъ, совершенно отдѣльныхъ другъ отъ друга, изъ коихъ въ первомъ 4 д. 1240 с., во второмъ 7 д. 752 с., въ третьемъ 16 д. 850 с.; во второй смѣнѣ всего 5 д. 1393 с.; усадебной земли 1 д. 1358 с. въ трехъ участкахъ. Причтovyя помѣщенія новыя, каменные, устроенныя въ 1895 г. на позем. сборъ. Церк.-прих. школа открыта въ 1881 г. при свщ. Александрѣ Неклѣвичѣ; помѣщается она въ особомъ школьномъ зданіи, построенномъ въ 1891 году.

685. **Мазниги** с.—расположено въ холмистой мѣстности, при незначительной рѣкѣ Ровкѣ, впадающей въ Ровъ; ближайшая ж.-д. ст. „Деражня“ въ 18 вер. на с.-в.; м. Зиньковъ въ 15 вер. на ю.-з. Мѣстность здоровая; почва—черноземъ съ примѣсью глины. Лѣсовъ и садовъ много. Упоминанія о М. встрѣчаются уже въ концѣ XV в. (1493 г.); принадлежали они некогда къ Зиньковскому ключу и ими владѣли Одровонки, потомъ Костки, Сенявскіе и Чарторыйскіе; теперь принадлежать г. Скибневскому. Прихожанъ въ М. 746 м. и 683 жен. Нынѣ существующая церковь—деревянная, трехкупольная, не особенно вмѣстительная; имѣетъ два небольшихъ притвора съ западной и вѣжной стороны, ризницу и пономарию. Построена церковь стараніемъ прихожанъ въ 1762 г. и освящена въ честь св. Іоанна Предтечи въ 1770 г. Особо отъ церкви имѣется колокольня, тоже деревянная, построенная въ 1808 г. Иконостасъ въ храмѣ многоярусный, старинный, съ хорошей рѣзбою, вызолоченный. При семъ храмѣ до 1898 г. болѣе вѣка священствовали изъ рода Сѣдинскихъ—Теодоръ, Симеонъ и Іосифъ; послѣдній вышелъ заштатъ въ санѣ протоіерея въ 1898 г., и приходъ занялъ зять его. Церк. земли: усад. 2 д. 2158 с.; кромѣ того, въ 1880 г. помѣщикомъ Скибневскимъ подаренъ участокъ земли близъ самой церкви въ 400 с. для построекъ исаеломника; пах. въ 4-хъ смѣн. 29 д. 244 с., сѣн. 18 д., подъ высохшимъ прудомъ 7 д. 2004 с. Постройки для причта деревянные, построены въ 1892—1894 гг. на суммѣ позем. сбора. Ц.-прих. школа открыта въ 1863 г.; помѣщается она въ особомъ школьномъ зданіи, построенномъ въ 1867 г.

686. **Масіонцы** с.—расположено на низменномъ болотистомъ берегу р. Буга. Ближайшая ж.-д. ст. „Богдановцы“ въ 6 в.; м. Меджибожь въ 15 в. на с.-в. Кли-



мать мѣстности глиной и весьма вредный для здоровья; почва черноземная. Въ настоящее время числятся: православныхъ 664 м. и 688 ж., католиковъ въ селѣ 3 м. и 4 ж., евреевъ 31 м. и 34 жев. Къ 1884 г. Масіовцы были причислены къ с. Коныстину. Населеніе с. Масіовець занимается преимущественно хлѣбопашествомъ. Св.-Михайловская церковь построена въ 1782 г.; она—деревянная, трехкупольная. Колокольня при ней пристроена въ 1852 г.; она тоже деревянная. Съ устройствомъ двухъ придѣловъ церковь украсилась пятью куполами. Въ 1896 г. устроенъ на средства прихожанъ за 2000 р. новый иконостасъ, трехъярусный. Кладбище два: старое, упраздненное въ 1848 г., находится въ селѣ на разстояніи не болѣе 100 с. отъ церкви. Земля пах. 30 д., усад. 1 д., 50 саж., сѣн. 3 дес. Земля эта—во владѣніи церкви, поступила отъ казны въ 1871 г. Домъ для священника деревянный; когда онъ устроенъ, за давностью лѣтъ неизвѣстно; пріобрѣтенъ же онъ въ пользу причта на счетъ казны въ 1871 г.; церковнаго дома для исакомщика не имѣется. Министерское училище открыто въ 1875 году; помѣщается въ собственномъ школьномъ зданіи; содержится на средства крестьянъ.

687. **Михалюль** или **Михаилоль** м.—расположено при огромномъ прудѣ, образуемомъ притокомъ рѣки Волва—Волчкомъ. Близкаяшая къ нему ж.-д. станція „Деражня“ въ 20 в. на в.; ближайшее м. и почтовая станція Зиньковъ въ 15 в. на югъ. Мѣстность, какъ расположенная при болотахъ, образуемыхъ р. Волчкомъ, сырая и нездоровая. Почва мѣстности глинистая, малоурожайная. Михаилоль основанъ въ XVI в. Станиславомъ Станиславскимъ, Сигизмундъ III даровалъ этому поселенію магдебургское право и гербъ (натянутый лукъ съ стрѣлою). Въ 1776 г. мѣстечкомъ владѣлъ Казиміръ Ржевускій, въ 1780 г. Георгій Ворцель, а отъ послѣдняго оно перешло во владѣніе къ Теодору Вислоцкому, который началъ въ 1817 г. постройку новаго существующаго въ М. костела въ честь св. Килиана, на мѣсто бывшаго здѣсь деревяннаго, построеннаго еще въ 1743 г.; закончена постройка костела въ 1824 г. Отъ Вислоцкихъ М. перешелъ къ Косельскимъ, и теперь принадлежитъ Баранцевой. Приходъ въ настоящее время состоитъ изъ м. Михаилоля и приписныхъ къ нему приселковъ: *Яноса, Королеви, Никитинцея и Вайолной*. Прихожанъ въ немъ 1054 м. и 1084 ж.; главное занятіе ихъ—земледѣліе. Кромѣ православныхъ, въ М. проживаютъ евреи и католики. Существующая нынѣ въ М. Успенская деревянная церковь построена въ 1791 г. Церк. земли: усад. 1 дес. 1829 с., пах. 28 д., 809 с., сѣнов. съ рѣдкимъ лѣсомъ 3 дес. 1142 с. Причтованъ постройки новаго, возведеннаго на пономельный сборъ. Въ М. съ 1878 года существуетъ министерская школа и кромѣ того съ 1897 г. женская школа грамоты.

О Михаилоль см. Под. Ки. Вѣд. 1869 г. № 17.

688. **Монастырекъ** с.—расположено на равнинѣ, въ 10 вер. на югъ отъ ближайшей къ нему ж.-д. ст. „Богдановцы“. Почтовая станція Проскуровъ въ 15-ти вер. на сѣверо-западъ. Принадлежало это село Гумановскимъ, Виллертамъ, а теперь пріобрѣтено товариществомъ чеховъ. Прихожанъ въ немъ м. и. 330 и ж. и. 317. Кромѣ православныхъ, въ селѣ есть католиковъ 26 м. и. и 21 ж. и. и евреевъ м. и. 5 и ж. и. 6. Церковь въ М. построена въ 1785 году; она—деревянная, на каменномъ основаніи, однокупольная, съ такою же колокольнею. Земля при этой церкви: усад. 1 д. 498 с., хутор. 2 д. 100 с., нодь прудомъ 700 с., выгона 500 с., сѣнокоса съ лѣсомъ 4 д. 540 с. и пахат. 32 д. 1038 с. (всего 8 участковъ). Причтованъ постройки ветхи и неудобны. Церк.-прих. школа суще-



ствуеть съ 1861 года; помѣщается въ собственномъ зданіи построенномъ въ 1897 году.

689. **Свинная с.**—расположено при рѣчкѣ Волкѣ, въ 7 в. на ю.-в. отъ ближайшей ж.-д. ст. „Богдановцы“, отъ Проскурова въ 12 в. на ю.-в. Мѣстность, занимаемая селомъ, болотистая, сырая; почва—черноземъ. Село С. извѣстно съ XVI в., но когда оно основано и отчего получило названіе, свѣдѣній нѣтъ. Въ 1872 г. къ приходу присоединены были с. Колибани и дер. Миашковца, но въ 1893 г. они опять выдѣлены были въ самостоятельный приходъ. Въ настоящее время прихожанъ въ С. 437 м. и 456 ж. Главная занятія ихъ—земледѣліе и ткачество. До 30-хъ годовъ XIX в. въ С. былъ деревянный храмъ, который за ветхостью разрушенъ; вмѣсто него построенъ храмъ каменный, оконченный въ 1855 г. Иконостасъ въ храмѣ старый, переносенный изъ прежней церкви, поновленный. Въ 1885 г. пристроена къ церкви колокольня. Церк. земли: усад. 2 д., пахат. въ 3-хъ смѣнахъ 36 д., сѣн. съ лѣсомъ 7 д. 301 с. и неудобной болотистой 2 д. Причт. постройки возведены въ 1898 г. на поземельный сборъ. Церк.-прих. школа открыта въ 1864 г.; съ 1896 г. она помѣщается въ новомъ зданіи, построенномъ на средства крестьянъ, при пособіи Учл. Совѣта.

690. **Слобода-Михалковская с.**—расположено на низменности, отъ ж.-д. ст. „Богдановцы“ въ 12-ти в. на югѣ отъ м. Михалкова въ 4-хъ вер. на с.-з. Мѣстность не вполне здоровая; почва—глинистая. Приходъ состоитъ изъ этого села и приписной къ нему деревни *Луки*, находящейся отъ С.-М. въ 5-ти вер. на с.-в. Въ обоихъ поселеніяхъ прихожанъ м. п. 397 и ж. п. 401. Прихожане—крестьяне-малороссы, занимающиеся земледѣліемъ. Кромѣ православныхъ, въ приходѣ проживаетъ много католиковъ. Существующій въ С.-М. Рождество-Богородичный храмъ—деревянный, построенный въ 1779 г. на средства помѣщика Антонія Завидекаго и прихожанъ. Въ 1871 г. онъ перестроенъ прихожанами. Колокольня—надъ притворомъ. Церк. земли: усад. 1 д. 2300 с., пах. 28 д. 608 с., сѣн. 5 д. 1208 с. Причт. помѣщенія построены въ 1896 г. на позем. сборъ. Церк.-прих. школа открыта въ 1889 г.; помѣщается въ особомъ зданіи.

691. **Сутковцы с.**—расположено въ глубокой долинѣ р. Ушицы, въ 5 вер. на востокъ отъ м. Ярмолинцевъ. Мѣстность гористая и здоровая; почва—неглубокой черноземъ. На земляхъ, принадлежащихъ селу, есть камень-известнякъ и фосфоритныя залежи. Къ приходу принадлежатъ приселки: *Подлесты*, *Ичицы* и *Базанина*. О владѣльцахъ С. извѣстно слѣдующее. Когда Подолье было уступлено Витовтомъ королю Ягайлу и послѣдній сталъ раздавать земли Подольскія своимъ приближеннымъ, тогда въ числѣ получившихъ владѣнія въ этой землѣ былъ Хотько Кроать, которому Ягайло далъ въ 1407 г. привилей на владѣніе Ярмолинцами съ ихъ окрестностями. Внуки Хотька—Дахно и Феодоръ, раздѣляясь доставшимся имъ наследствомъ такъ, что первый получилъ Ярмолинцы—тогда уже городъ—и сталъ называться Ярмолинскимъ, а второй (Феодоръ) получилъ Сутковцы, почему сталъ называться Сутковскимъ, или Сутковецкимъ. Потомство Ф. Сутковскаго прекратилось по мужской линіи на четвертомъ родѣ въ половинѣ XVII в. Жителей павѣ въ приходѣ м. п. 957 и ж. п. 939. Главное занятіе крестьянъ—земледѣліе, а также работы на сахарныхъ заводахъ, находящихся въблизи Сутковцевъ. Въ С. на горѣ находятся руины замка. На другой горѣ высятся тоже замокъ изъ сѣраго камня, съ остроковечными, конусообразными башнями, амбразурами, бойни-



цами; это Сутковецкая Св.-Покровская церковь-замокъ. Архитектура ея весьма оригинальна. Въ основаніи плана церкви лежитъ равноконечный крестъ, концы котораго закруглены, такъ что образуютъ внутри церкви четыре полукружія, одинаковыя по размѣру—около двухъ сажени въ діаметрѣ. Восточное полукружіе занято алтаремъ; въ западномъ—входъ. Концы полуокружностей не прямо сходятся, а при средостѣіяхъ креста образуютъ прямоугольные выступы внутри (въ 2 арш.); если-бы прямоугольные выступы соединить линіями, то образовался квадратъ, лежащій въ основаніи или срединѣ креста. Длина церкви внутри отъ входной стѣны до алтарной около 8 сажени; такое же расстояние и между стѣнами сѣвернаго и южнаго полукружія. Толщина стѣнъ церкви внизу около сажени. Снаружи церковь имѣетъ слѣдующій видъ. Три полукруга—сѣверный, восточный и южный—образуютъ три башни съ широкими зубчатыми карнизами вверху и конусообразными крышами, увѣнчанными небольшими маковицами и крестами. На западной сторонѣ креста (въ планѣ), внутри закругленной, а снаружи имѣющей видъ четырехугольника, построена колокольня въ два яруса. Къ колокольнѣ прилепаетъ двускатная, призматическая крыша средней части зданія; на срединѣ этой крыши помѣщена небольшая главка. Прямоугольные выступы при средостѣіяхъ, о которыхъ выше говорилось, покрыты колпаками изъ кирпича. Всѣ стѣны имѣютъ внизу и вверху много амбразуръ; верхній карнизъ весь испещренъ отверстіями для ружейныхъ выстрѣловъ. Во внутрь церкви ведетъ низкая четырехугольная дверь. Громадный столбъ, въ обхватѣ около двухъ сажени, закрываетъ отъ взора входныхъ царскихъ врата и часть иконостаса. Этотъ столбъ кверху расширяется и вмѣстѣ съ стѣнами полукружія образуетъ четыре свода, опирающіеся на него, на каждой сторонѣ креста по своду. Своды эти очень низки, не болѣе трехъ сажени отъ вершины свода до пола; высота ихъ немного больше половины высоты наружныхъ стѣнъ,—это оттого, что въ зданіи два этажа; надъ этими нижними сводами имѣется помѣщеніе, откуда можно было защищаться при нападеніи непріятелей. Въ церкви всего три небольшихъ круглыхъ окна съ рѣшотками, по одному окну въ каждомъ полукружіи, кромѣ западнаго, гдѣ находится дверь. Въ каждомъ полукружіи на высотѣ  $1\frac{1}{2}$  аршина отъ пола—по три амбразуры. Въ настоящее время амбразуры заложены и заштукатурены, но такъ, что ихъ отверстія видны внутри и снаружи зданія. Вся церковь оштукатурена и побѣлена известью. Иконостасъ въ ней обыкновенный, простой, устроенный въ 1829 г. Верхнее помѣщеніе потолка не имѣетъ; его замѣняетъ крыша. Стѣны высотой въ ростъ человека. Здѣсь въ каждомъ полукружіи по пяти амбразуръ, а въ карнизахъ во всѣхъ стѣнахъ множество отверстій. На этотъ верхній этажъ прежде былъ ходъ въ стѣнѣ изнутри церкви; теперь этотъ ходъ закрытъ, а снаружи къ стѣнѣ приставлена деревянная лѣстница, которая ведетъ въ верхнее помѣщеніе и на колокольню. Наружный видъ и внутреннее устройство описанной церкви показываютъ, что церковь эта очень древняя и что она построена еще въ тѣ времена, когда Подолія подвергалась набѣгамъ и опустошеніямъ татаръ. Но когда именно она построена, съ точностью опредѣлить трудно. Генералъ-маіоръ Флиге, бывшій губернаторъ Подольскій, въ составленной имъ описи „Атласа Подольской губерніи“ говоритъ: „церковь Сутковецкая построена при королѣ Сигизмундѣ III (1587—1632 гг.) паномъ Иваномъ Баладукомъ“ (Ж. М. В. Д. 1843 г., т. II). Вѣроятно, Баладукъ—это Иванъ Сутковецкій. По-



свідній, какъ видно изъ надписи на плитѣ, находившейся внутри храма, похороненъ здѣсь въ 1593 г. Если онъ былъ строителемъ церкви, то она построена въ XVI в. Въ числѣ колоколовъ, принадлежащихъ Сутковецкому храму, есть одинъ съ такою надписью: „Року Божіа 1476 (24805)“. Въ числѣ иконъ, имѣющихся въ храмѣ, есть двѣ, почитаемыя чудотворными: одна—Божіей Матери съ Младенцемъ Іисусомъ на рукахъ, а другая—св. Николай. Съ 1796 г. по 1898 г. при церкви С. священствовалъ родъ Линицкихъ (Іоаннъ † 1816 г., Ѳома † 1839 г., Георгій † 1885 г. и Константинъ). Церк. земли: усад. 2 д. 1357 с., пах. въ 4-хъ смѣн. 29 д. 127 с., хутор. 1 д. 1909 с. и сѣнок. съ лѣс. 13 д. 111 с. Причтовый помѣщенія ветхи. Школа существуетъ издавна; помѣщается она въ особомъ зданіи, построенномъ въ 1892 году.

О Сутковцахъ см. ст. Съцинскаго въ Под. Ел. Вѣдом. за 1880 г. № 2—3.

692. **Фаціевка** с.—расположено въ холмистой мѣстности, по которой протекаетъ небольшая рѣчка Гримячка, отъ м. Зинькова въ 10 вер. на с.-в. Мѣстность здоровая; почва—черноземъ; садовъ много. Встарину Ф. принадлежала къ Зиньковскому ключу имѣній Чарторыйскихъ, потомъ перешла во владѣніе Старжинскихъ. Въ настоящее время прихожанъ въ Ф. 414 м. и 410 ж.; главное занятіе ихъ—земледѣліе. Изъ иновѣрцевъ въ приходѣ проживаютъ католики 45 д. и евреи 10 д. Сохранившася при церкви Ф. печать церковнаго старосты и народное преданіе свидѣтельствуютъ, что въ этомъ селѣ раньше была Св.-Николаевская церковь. Нынешняя церковь, во имя Архистр. Михаила, куплена въ с. Манаковцахъ и въ 1702 г. перенесена въ Ф.; церковь эта деревянная. Въ 1869 г. она была отремонтирована: подиита на каменное основаніе, стѣны ея скрѣплены желѣзными болтами и обшиты досками, крыша покрыта желѣзомъ. Колокольная, устроенная въ 1702 г. отдѣльно отъ церкви, въ 1884 г. замѣнена новою, пристроенною къ церкви для того, чтобы сдѣлать послѣднюю болѣе вѣстительною; стоимость постройки 2000 р. Иконостасъ обновленъ въ 1874 г. Церковной земли: усад. 3 д. пах. 27 д. 1014 с. и сѣнок. 14 д. 2352 с. Земля эта получена въ 1823 г. отъ помѣщицы Маріи Виртембергской въ обмѣнъ на землю; данную церкви въ 1787 г. помѣщикомъ Занчевскимъ. Дома для причта новые, построенные обществомъ крестьянъ. Школа существуетъ съ 1861 г.; помѣщается она въ особомъ школьномъ зданіи, построенномъ въ 1882 году.

693. **Шуловцы** с.—расположено на низменности, на лѣвомъ берегу р. Волка. Съ запада оно граничитъ съ Проскуровскимъ уѣздомъ и отъ Проскурова отстоитъ въ 8 вер. Мѣстность нездоровая, вслѣдствіе обилія здѣсь болотъ; почва—черноземъ. Принадлежало это село Матѳею Журавскому, потомъ Венглинскимъ, а теперь Козминскому. Прихожанъ въ немъ въ настоящее время м. п. 533 и ж. п. 547; католиковъ въ приходѣ м. п. 21 и ж. п. 33, евреевъ—м. п. 15, ж. п. 11. Крестьяне-прихожане занимаются преимущественно земледѣліемъ, а въ свободное отъ полевыхъ работъ время извозомъ. Церковь въ Ш. въ настоящее время кирпичная, построенная въ 1849 г. и освященная въ честь Рождества Пресв. Богородицы. Построена она частью на средства прихожанъ, а частью на деньги, собранныя по просительной книгѣ. Иконостасъ новый, двухъ-ярусный, 1893 года. Въ храмѣ есть икона Божіей Матери съ Младенцемъ Іисусомъ на рукахъ; икона эта почитается чудотворною; на поклоненіе ей приходятъ богомольцы, преимущественно женщины, въ десятую (по Пасхѣ) пятницу и 8 сентября. Колокольная



вмѣстѣ съ церковью; она—каменная, двухъ-этажная; въ нижнемъ этажѣ ей устроено небольшое помѣщеніе для теплой церкви во имя Всѣхъ Святыхъ. Постройка этой колокольни и церкви начата въ 1865 г. на мѣстныя средства; окончена церковь въ 1873 г. Церк. земли: усад. 1901 с., огородной за рѣкою на полуостровѣ 3 д., пахат. 30 д. 819 с. и сѣнок. 5 д. 1983 с. Причт. постройки старыя, построенныя въ половинѣ XIX столѣтія. Церк.-прих. школа открыта въ селѣ въ 1897 году; помѣщается она въ особомъ школьномъ зданіи, построенномъ въ 1898 году.

694. **Янковцы с.**—расположено на низменности, по которой протекаетъ рѣчка Волкъ, притокъ Буга; ближайшее къ нему м. Михамполь въ 8 вер. на юго-западъ. Мѣстность—здоровая; почва—черноземъ; садовъ и лѣсовъ много. Принадлежало оно послѣдовательно разнымъ владѣльцамъ: Сахиовскимъ, Ковнацкимъ, Косельскимъ, а теперь Новицкому. Въ 1842—1843 гг., во время ревизіи протоіерея Скворцова, приходъ Я. признанъ былъ весьма бѣднымъ и посему къ нему причисленъ поселокъ *Коржовцы*, въ которомъ есть православный монастырь, основанный въ 1742 г. Въ настоящее время прихожанъ въ Я. и приписныхъ К. м. п. 881 и ж. п. 868; большинство изъ нихъ—крестьяне-малороссы. Евреевъ въ приходѣ до 20 человѣкъ. Занимаются поселяне земледѣліемъ и ткачествомъ. Вблизи экономической усадьбы въ Я. имѣется старый крестъ, который, по словамъ крестьянъ, поставленъ на мѣстѣ бывшей въ селѣ первой церкви. Существующій нынѣ деревянный храмъ во имя св. Архистр. Михаила построенъ въ 1793 году. Иконостасъ въ немъ четырехъ-ярусный, неискусной работы. На содержаніе церкви, по приговору мѣстныхъ крестьянъ, поступаетъ доходъ отъ водяной деревянной мельницы, принадлежавшей прежде обществу. Кроме обычныхъ крестныхъ ходовъ, въ приходѣ совершается еще ежегодно крестный ходъ 6-го сентября къ тому мѣсту, гдѣ некогда стоялъ древній храмъ. Здѣсь послѣ освященія воды въ колодцѣ и послѣ молебна св. Арх. Михаилу совершается панихида по всѣмъ умершимъ священнослужителямъ Яковецкаго прихода; установлено это въ 1893 г., по случаю празднованія тогда столѣтія основанія существующаго храма. Колокольня при храмѣ новая. Церковной земли: усад. 3 д., пах. 39 д. 912 с., сѣнок. 25 д. 1605 с., лѣса 6 д. 2385 саж. Домъ со службами для свящ. новый, построенъ на поземельный сборъ; псаломщикъ имѣетъ ветхій домъ безъ службъ. Церк.-прих. школа открыта въ 1870 году; помѣщается она въ особомъ школьномъ зданіи, построенномъ въ 1873 г. и перестроенномъ въ 1894 г.

695. **Яськовцы с.**—расположено на ровномъ низменномъ мѣстѣ, на берегу р. Волка. Ближайшая къ селу ж.-д. и почтов. ст. „Деражня“ въ 12 вер. на с.-в. Мѣстность не вполне здоровая; почва—черноземъ. Село Я. принадлежало князю Адаму Чарторыйскому, который подарилъ его своему управляющему Тимошею Бернатовичу. Потомки Бернатовича владѣютъ селомъ и по настоящее время. Прихожанъ въ описываемомъ приходѣ 634 м. и 658 ж. Всѣ они—крестьяне-малороссы, занимающіеся земледѣліемъ. Въ 1829 г., при свящ. Симоновскомъ, къ приходу Я. приписана деревня *Яськовскіе-Хутора*, принадлежавшая раньше къ приходу с. Зяньковецъ; потомъ въ 1830 г. къ Я. приписана была и деревня *Маниковцы*, входившая до того времени въ составъ прихода с. Фаціевки. Во время уніи жители Я. принадлежали къ уніатскому приходу с. Новоселки до тѣхъ поръ, пока не построили въ своемъ селѣ церкви. Последняя построена была на урочищѣ „Гербановка“, въ концѣ села, и освящена во имя св. Николая. На томъ мѣстѣ, гдѣ



была эта церковь, теперь стоит каменный крестъ. Нынѣшняя деревянная трехкупольная приходская церковь, тоже во имя св. Николая, построена въ 1705 г. Церк. земли: усад. 1 д. 623 с., пах. 32 д. 1259 с., сѣн. 17 д. 289 с., лѣса 3 д. 1036 саж. Причтовныя помѣщенія ветхи. Въ приходѣ три школы: церк.-приходская въ Я. и двѣ школы грамоты въ приписныхъ деревняхъ—Маниковцахъ и Яськовецкихъ-Хуторахъ.—Въ дер. Маниковцахъ есть католическая каплица, теперь запечатанная.

### 3-й благочиннической округъ.

696. **Бахматовцы с.**—въ 16 вер. къ з. отъ м. Меджибожа и въ такомъ же разстояніи отъ ж.-д. ст. „Богдановцы“, расположено на незначительномъ косогорѣ съ наклономъ къ сѣверу, гдѣ протекаетъ небольшая рѣчка Звониха (иначе Фосем), которая разливается у села въ довольно длинный прудъ; съ юга къ Б. примыкаетъ лѣсъ. Климатическія условія мѣстности довольно благоприятны для здоровья населенія. Почва—черноземная, съ примѣсью глины. Въ XVIII в. Б. входила въ составъ Меджибожскаго ключа имѣній князей Чарторыйскихъ. За участіе въ польскомъ возстаніи 30-хъ годовъ послѣдняго владѣльца, кн. Адама Чарторыйскаго, Б. были конфискованы въ казну и въ 1837 г. преобразованы въ военное поселеніе, при чемъ сюда же переведена была часть населенія изъ села Гловачовки, которое находилось на берегу того же пруда, въ 3-хъ вер. на в. отъ Б., и въ 1838 г. совершенно упразднено; остальная часть жителей этого поселенія переведена была въ Новороссійскій край. Такъ какъ Б. по числу прихожанъ все же оказались незначительнымъ селомъ, то въ 1839 г., по распоряженію начальства военныхъ поселеній, они были приписаны къ церкви с. Пироговецъ, хотя до той поры составляли самостоятельный приходъ, а въ 1844 г. вошли въ составъ прихода с. Давидковецъ. Съ уничтоженіемъ военныхъ поселеній Б. причислены къ Государственнымъ имуществамъ, а въ 1894 г. восстановлены въ самостоятельный приходъ. Въ настоящее время село сохраняетъ внѣшность прежняго военного поселенія въ правильной расстановкѣ улицъ, расположеніи крестьянскихъ усадебъ, домовъ и хозяйственныхъ построекъ. Теперь здѣсь есть волостное правленіе и казенное лѣсничество. Населеніе прихода составляютъ малороссы православнаго вѣроисповѣданія, числомъ 714 м. и 725 ж.; это гл. обр. крестьяне, но есть мѣщанъ около 70 душъ; сверхъ того, въ Б. проживаетъ 2 м. и 1 ж. лютеранъ и около 100 д. евреевъ. Главное занятіе населенія—земледѣліе и скотоводство; ремесла—сапожное, плотничье, кузнечное и ткацкое, а также изготовленіе крестьянскаго сукна—удовлетворяютъ только мѣстнымъ потребностямъ. Старый храмъ въ Б. былъ деревянный, въ честь Покрова Пресв. Богородицы, построенный въ 1700 г.; онъ находился въ саженихъ 10-ти отъ нынѣшней церкви и за ветхостью разобранъ въ 1854 г. Въ 1848 г. заложенъ, а въ 1852 г. освященъ нынѣ существующій однокупольный кирпичный Св.-Покровскій храмъ совместно съ колокольнею, сооруженный на средства казны. Иконостасъ въ немъ двухъ-ярусный, изящной работы, съ иконами, писанными священникомъ Евстафіемъ Крушельницкимъ. Такъ какъ эта



церковь въ настоящее время оказывается тѣсною для прихода, то предположено расширеніе ея посредствомъ пристройки двухъ придѣловъ. Изъ приходскихъ священниковъ въ В. дольше другихъ прослужилъ Александръ Орловскій, бывший въ приходѣ съ 1801 по 1844 г. Церк. земан: усад. 2 д. 516 с., пах. 31 д. 1080 с., подъ лѣс. 1 д. 1320 с., подъ церк. и кладб. 1 д. 670 с., а всего 36 д. 1186 с. Священнический домъ построенъ въ 1895 г.; у псаломщика дома нѣтъ. Въ 1875 г. въ В. открыто министерское одноклассное народное училище, а въ 1899 г. школа грамоты для дѣвочекъ въ наемномъ зданіи.

697. **Волосовцы с.**—находится въ нѣсколькихъ верстахъ отъ границы Волынской губ., къ с. отъ м. Меджибожа въ 13 в. Южная часть села расположена на довольно крутой возвышенности, а сѣверная—на покатой низменности; обѣ части раздѣляются незначительнымъ рудземъ, который беретъ свое начало изъ пруда, лежащаго къ востоку отъ В., и втекаетъ слѣва въ рѣчку Бужокъ. Недалеко отъ слиянія этихъ двухъ рѣчекъ, въ 5 в. къ ю.-з. отъ В., находится приписанн. д. *Мытковцы*, раньше называвшаяся Пархомовкою; въ концѣ XVIII в. она была приписана къ с. Пархомовцамъ, въ началѣ текущаго столѣтія возстановлена въ самостоятельный приходъ, а съ 1852 г. опять приписана уже къ с. Волосовцамъ. Благодаря обилію растительности, мѣстность благоприятна для здоровья. Почва—черноземная, а мѣстами суглинистая, въ общемъ довольно плодородная. В. упоминается уже въ документахъ XVI в., какъ принадлежавшіе Сенявскимъ, а впоследствии вошли въ составъ Меджибожскаго ключа князей Чарторыйскихъ, которые имѣли здѣсь свою лѣтнюю резиденцію и заводъ породистыхъ лошадей. За участіе послѣдняго владѣльца этого поселенія, князя Адама Чарторыйскаго, въ польскомъ мятежѣ 30-хъ годовъ, его помѣстья были конфискованы въ казну; въ 1836 г. въ В. устроено было военное поселеніе. По распоряженію начальства, селу дана была правильная распланировка, для чего часть крестьянъ переведена была на болѣе ровное мѣсто, а часть выселена въ Херсовскую губ., сюда же были переселены жители упраздненнаго с. Полевыхъ-Михунокъ, которое находилось въ нѣсколькихъ верстахъ отъ В. Широкія прямыя улицы окаймлялись по бокамъ каменными тротуарами и кирпичными узорчатыми оградами; центръ села занятъ былъ военнымъ манежемъ, на которомъ по временамъ дѣлались смотры крестьянъ военно-поселенческимъ начальствомъ. Въ 1865 году В. поступили въ вѣдѣніе Палаты Государственныхъ Имуществъ и до настоящаго времени сохраняютъ еще типъ военного поселенія. Православныхъ прихожанъ въ Волосовцахъ 717 м. и 693 ж., а въ д. Мытковцахъ 710 м. и 718 ж.; все они—малороссы-крестьяне, занимающіеся главнымъ образомъ земледѣліемъ и садоводствомъ, которое улучшается съ каждымъ годомъ; часть населенія работаетъ на сосѣднихъ сахарныхъ заводахъ, а многіе занимаются навозомъ—доставкою дровъ на вокзалъ, дѣтя изъ Волынской губ. и лѣснаго матеріала изъ казенныхъ лѣсныхъ дачъ. Кромѣ православныхъ, въ приходѣ есть католики—22 м. и 28 ж. и евреи—12 м. и 21 ж. Старая приходская церковь въ В., по преданію, находилась нѣсколько ниже теперешней, къ сѣверу отъ нея; вследствие ветхости и неудобнаго мѣстоположенія она была упразднена; на мѣстѣ престола поставленъ деревянный крестъ, а пагость засажена фруктовыми деревьями и составляетъ теперь часть крестьянской усадьбы. Нынешній Св.-Покровскій храмъ построенъ въ 1799 году на средства прихожанъ, стараніемъ священника Іакова Яблонскаго; онъ—деревянный, на каменномъ фундаментѣ, однокупольный, крытый



жестью. До 1854 года колокольня стояла отдѣльно, но затѣмъ, по распоряженію военно-поселенческаго начальства, соединена съ церковью. Трехъ-ярусный иконостасъ украшенъ иконами хорошей старинной живописи; въ 1871 г. онъ былъ обновленъ. Въ храмѣ есть чтимая икона Спасителя съ Богоматерью, старинной живописи, по преданію, перенесенная сюда изъ церкви упраздненнаго с. Полевыхъ Михунокъ; икона украшена нѣсколькими привѣсками. Между церковными сосудами есть потиръ, пожертвованный, какъ видно изъ надписи на подножкѣ его, въ 1756 г. священникомъ Григоріемъ Рокіевичемъ. Въ приписаной д. Мытковцахъ есть деревянная Св.-Іоанно-Богословская церковь, сооруженная на средства прихожанъ въ 1773 г. Въ 1852 г. она поднята на каменный фундаментъ, въ 1854 г. къ ней пристроена деревянная колокольня, въ 1881 г. церкви расширена придѣлами съ сѣверной и южной стороны, а въ 1891 г. устроенъ новый иконостасъ. Съ 1795 г. въ В. священствовалъ Іаковъ Яблонскій, строитель пантѣнаго храма, присоединившійся къ православію вмѣстѣ съ прихожанами, много позаботившійся о благоустройствѣ прихода, здѣсь же и умершій; съ 1820 по 1864 г. священствовалъ зять его Данилъ Василевскій, при которомъ построена колокольня и ремонтирована церковь, а также открыта церковная школа. Священническія постройки куплены на суммы позем. сбора и сданы въ 1891 г.; псаломщическія постройки сооружены также на средства изъ позем. сбора. Церк. земли: усад. 6 д., пах. 30 д., сѣн. 5 д. 2160 с., неуд. подъ погост., рѣчками и кладбищами 2 д. 1680 с. и въ д. Мытковцахъ подъ погост. и кладб. 1 д. 1825 с., а всего 46 д. 865 с. Въ приходѣ есть четыре школы: два министерскихъ одноклассныхъ народныхъ училища— въ В. съ 1861 года и въ М. съ 1875 г. и двѣ школы грамоты для дѣвочекъ съ 1898 года.

698. **Голосковъ** с. — лежитъ на почтовой дорогѣ изъ Проскурова въ Меджибожь, къ 7 вер. отъ послѣдняго на ю.-з. Большая часть села расположена на правомъ низменномъ берегу рѣки Буга, которая здѣсь раздѣляется на два рукава и дѣлаетъ крутой поворотъ къ с.-в. Лѣвый берегъ Буга оканчивается у рѣки крутыми уступами; правый представляетъ обширныя заливыя луга, которые во время весеннихъ половодій затопляются почти на двѣ версты въ ширину и образуютъ гниющія болота. Тонкій слой чернозема съ примѣсью песка, съ каменной подпочвою, способенъ питать только нѣкоторыя породы лѣсныхъ деревьевъ, вслѣдствіе чего село почти совершенно лишено фруктовыхъ садовъ; послѣдніе встрѣчаются только на опушкѣ лѣсовъ, верстахъ въ 3-хъ отъ Г. Село сохранило давнюю расцѣпировку улицъ и размѣщеніе крестьянскихъ построекъ по типу военныхъ поселеній, къ чему крестьяне такъ уже привыкли, что не отступаютъ и въ настоящее время. Обиліе болотныхъ испареній служитъ причиною частыхъ эпидемическихъ заболѣваній; лихорадки составляютъ самую обычную болѣзнь среди мѣстнаго населенія. Въ XVII в. Г. входилъ въ составъ помѣстій Селивскихъ, отъ которыхъ въ началѣ XVIII в. достался князьямъ Чарторыйскимъ. Въ половинѣ того вѣка село составляло уже самостоятельный приходъ, какъ можно судить по сохранившейся дарственной кн. Августа Чарторыйскаго отъ 1759 г. на земельныя угодія въ пользу Голосковского священника. Окрестные луга служили пастбищемъ для табуновъ прибалтійскихъ лошадей, которыхъ здѣсь держали кн. Чарторыйскіе. Въ 30-хъ годахъ XIX в. Г. былъ конфискованъ за участіе князя Адама Чарторыйскаго въ польскомъ мятежѣ и переданъ въ вѣдѣніе военно-поселенческаго началь-



ства, которое распорядилось перестроить село совершенно заново и на новомъ мѣстѣ и перевело сюда населеніе изъ сосѣднихъ деревень, а послѣднія совершенно упразднило. Такимъ образомъ прекратили свое существованіе деревни: Дашковцы, находившіеся въ 3-хъ вер. къ ю.-з., неподалеку р. Буга, гдѣ теперь видны слѣды окоповъ и кладбища упраздненнаго поселенія; Завойка—къ с.-в. отъ Г. на берегу р. Буга, Чарторыйка, Михалика, Почаныха, Журавлици, Старый-Голосковъ. Часть населенія этихъ деревень была переведена въ Херсонскую губ., а нѣкоторые были поселены въ д. Русановцахъ, составлявшей часть Голосковскаго прихода. Въ 1854 г. эта деревня восстановлена въ самостоятельный приходъ, каковымъ остается понынѣ. На первыхъ порахъ военно-поселенцы получили очень незначительные земельные надѣлы, о чемъ зявали графу Никитину въ 1842 г. на инспекторскомъ смотрѣ. Въ 1843 г. послѣдовало распоряженіе о выселеніи изъ Г. 65 семействъ въ Херсонскую губ., а въ 1844 г.—20 семействъ; ихъ надѣлы поступили въ пользованіе остальныхъ крестьянъ, экономическій бытъ которыхъ такимъ образомъ значительно улучшился. Съ переходомъ поселенія въ вѣдѣніе Палаты Государственныхъ Имуществъ, крестьянамъ даны большіе земельные надѣлы, благодаря которымъ они живутъ очень зажиточно; многіе имѣютъ фруктовые сады и хутора среди казенныхъ лѣсовъ, доходы съ которыхъ составляютъ существенное подспорье къ главному занятію населенія—хлѣбопашеству. Въ настоящее время часть земли принадлежит дворянину Михаилу Феодор. Козловскому. Въ окрестностяхъ Г. сохранилось нѣсколько кургановъ въ разныхъ направленіяхъ отъ села; нѣкоторые изъ нихъ уже значительно распаханы. Въ настоящее время населенія въ Г. числится 819 муж. и 819 жен. православныхъ, 21 м. и 24 ж. католиковъ, 9 м. и 11 ж. евреевъ. Прихожане—малороссы, крестьяне. Изъ эрекции кн. Августа Чарторыйскаго видно, что въ Г. въ 1759 г. была Христо-Рождественская церковь, но кѣмъ и когда она построена, а равно когда перестала существовать, неизвѣстно. Визита 1783 года упоминаетъ уже деревянную трехкупольную и уже ветхую церковь въ честь Воскресенія Христова, которая, по преданію, стояла на мѣстѣ нынѣшней. Въ 1800 г. она сгорѣла отъ непогашенной послѣ богослуженія свѣчи. Теперешній каменный однокупольный крестовидный храмъ въ честь св. Николая Чудотворца заложенъ стараніемъ прихожанъ и священника Іоанна Хрептовича въ 1804 г., а освященъ въ 1814 г. Помѣщикъ князь Чарторыйскій далъ на постройку лѣсной матеріалъ и позволилъ ломать камень и выжигать известь на своей землѣ. Съ виду храмъ красивъ и кажется очень большимъ, но внутри тѣсенъ. Иконостасъ въ немъ трехъ-ярусный, искусственной живописи. Въ 1834 г. къ церкви пристроена каменная колокольня, подъ которою устроенъ придѣльный престолъ теплой церкви, посвященный также въ честь св. Николая. Отъ старой Св.-Вознесенской церкви сохранилась икона св. Николая, помѣщенная надъ входными церковными воротами, и потиръ съ надписью на piedestаль отъ 1758 г. До 1759 г. священникомъ въ Г. былъ Іосифъ Ивасѣвичъ; послѣ него—зять его Феодоръ Яблонскій, присоединившійся въ 1793 г. къ православію вмѣстѣ съ прихожанами, а въ 1800 г. —сынъ послѣдняго, Косьма Яблонскій, въ томъ же году умершій. Выдающимся священникомъ въ Г. были протоіерей Іоаннъ Хрептовичъ, строитель нынѣшней церкви, происходившій изъ дворянъ Волынской губ.; онъ священствовалъ здѣсь съ 1800 по 1838 г. и умеръ скоропостижно въ г. Каменецъ-Под. Церковной земли: усад. 3 д. 1320 с., пах. въ 3-хъ



сѣнахъ 33 д. 940 с., сѣн. 6 д. 720 с., подъ хутор. съ кустари, 4 д. 720 с., подъ болот. 1570 с., подъ погост. 600 с. и подъ кладб. 1650 с., а всего 49 д. 320 с. Священнической домъ ветхій; псаломщикъ живетъ въ церковной сторожкѣ. До 1858 г. въ Г. была кантонистская школа; съ 1861 по 1871 г. существовала церковная школа грамоты, а съ 1875 г. открыто министерское одноклассное народное училище.

699. **Гредчицы с.**—носило еще названіе Гречицы и Редчицы; оно расположено въ небольшой ложбинѣ, у истоковъ ручья Кудинки (иначе Терехвы), который образуетъ въ селѣ четыре маленькихъ прудика. Г. находится въ 11 вер. на с.-в. отъ м. Меджибожа. Мѣстность здоровая; почва—преимущественно глинистая, но отчасти черноземная. По преданію, село первоначально находилось въ 2-хъ вер. къ с.-в., на берегу пруда „Сказаного“, который находится по дорогѣ въ с. Буглавъ, и называлось оно Старинновъ, а по другому—Сказинцы. Г. сначала входили въ составъ имѣній князей Чарторыйскихъ, но потомъ достались помѣщику Ивану Погоурскому, дочь котораго, Августина, внесла ихъ въ качествѣ приданого въ родъ Мерквинскихъ. Въ настоящее время въ Г. населенія 672 м. п. и 671 ж. п. православныхъ крестьянъ-малороссовъ, нѣсколько душъ католиковъ, принадлежащихъ къ семейству помѣщика и штату прислуги у него, и 26 д. об. п. евреевъ. Населеніе здѣсь очень бѣдное; кромѣ земледѣлія, большинство занимается садоводствомъ и почти все—теачествомъ. До постройки нынѣ существующей церкви въ Г. была деревянная церковь на другомъ мѣстѣ, вблизи священническаго дома, посвященная въ честь Покрова Пресв. Богородицы; о времени постройки ея ничего неизвѣстно. Послѣ постройки новаго храма она была разобрана; старое церковнище огорожено и засажено деревьями. Нынѣ существующій деревянный трехкупольный храмъ во имя св. Василія Великаго сооруженъ на средства прихожанъ и ктитора Исидора Грицаева въ 1783 году, какъ значится въ надписи на дверныхъ косякахъ, хотя по кляровымъ вѣдомостямъ годъ постройки показанъ 1796-й. Первоначально возлѣ церкви отдѣльно стояло двѣ колокольни: одна постройки 1783 г., а другая—1790 года. При ремонтѣ церкви въ 1891 г. вмѣсто этихъ колоколенъ пристроена нынѣшняя деревянная, а самая церковь поднята на каменный фундаментъ и расширена пристройкою ризницы и пономарни. Иконостасъ пяти-ярусный, старинной живописи, былъ увѣчанъ рѣзными фигурами Бога Отца и Сына, но въ 1891 году эти фигуры сняты. Въ храмѣ есть чтимая за чудотворную старинная икона Богоматери съ Богомладенцемъ, перенесенная, по преданію, изъ старой приходской церкви и украшенная нѣсколькими привѣсками; ежегодно 29-го августа къ этой иконѣ бываетъ небольшое стеченіе богомольцевъ. Изъ старинной утвари примѣчательны напрестольный серебряный крестъ, пожертвованный въ 1773 г. Ктиторомъ Грицаевымъ и свидѣтельствующій надписью на пьедесталѣ, что въ томъ году приходская церковь была въ честь св. Василія Великаго, а слѣдовательно, давняя Св.-Покровская существовала еще до того храма. Изъ священниковъ въ XVIII в. въ Г. извѣстенъ Никита Кальвѣнко въ 1724 г., какъ это видно изъ надписи на одномъ помникѣ, сохранившемся въ нынѣшней церкви. Въ XIX ст. выдающимся священникомъ въ Г. былъ Антоній Трублаевичъ, священствовавшій здѣсь съ 1828 по 1870 г. (42 года), принимавшій живое участіе въ своихъ прихожанахъ во время крѣпостнаго права и приобрѣвшій такую популярность, что за гробомъ



Летичевскій у. 3 окр.

его слѣдовали даже помѣщики-католики, уважавшіе покойнаго за его справедливость и неутомимую дѣятельность. Церковной земли: усад. 2 д. 1440 с., пахати. въ 3-хъ сѣтяхъ. 38 д. 414 с., сѣнок. 1720 с., подъ погост., кладб. и дорогами 1 д. 1653 с., а всего 43 д. 427 с. Причтовые помѣщенія устроены въ 1894 г. на суммы позем. сбора. Церк.-прих. школа въ 1896 г. преобразована изъ школы грамоты, существовавшей здѣсь съ 1870 г.; помѣщается съ 1896 г. въ собственномъ зданіи.

700. **Давидковцы** с.—близъ границы Проскуровскаго у., въ 12 вер. отъ гор. Проскурова и въ 7 вер. отъ ж.-д. стан. „Богдановцы“, занимаетъ правый возвышенный берегъ рѣчки Звонихи (иначе—Фоссы, а также Грабарки) и съ трехъ сторонъ, за исключеніемъ сѣверной, окружено лѣсами. Обиліе растительности въ окрестностяхъ и въ самомъ селѣ, утопающемъ въ садахъ, а также отсутствіе поблизости гнилыхъ болотъ, дѣлаютъ эту жѣтвность здоровою. Почва состоитъ изъ тонкаго пласта чернозема, подъ которымъ находится глина. Восточная часть села называется „Осовецкое“ или „Осовыкѣ“, среднѣе—собственно „Давидковцы“, а западная—„Гусаковица“. Имѣніе принадлежало некогда князьямъ Чарторыйскимъ, но на участіе послѣдняго владѣльца, князя Адама Чарторыйскаго, въ польскомъ мятежѣ 30-хъ годовъ оно было конфисковано въ казну и передано въ вѣдѣніе начальства военныхъ поселеній, которое переселило часть крестьянъ изъ Херсонскую губ., а на мѣсто ихъ перевело сюда жителей изъ д. Бузулинецъ, лежавшей въ 2 в. къ востоку отъ Д., и изъ д. Калиновки, находившейся на болотистомъ берегу р. Буга, въ 4 в. къ ю. отъ Д. Обѣ эти деревни теперь не существуютъ и представляютъ только крестьянскіе фруктовые сады, принадлежащіе населенію Д. Въ 1844 г. къ Д. приписана была еще д. Вахматовцы, но въ 1894 г. она возстановлена въ самостоятельный приходъ. Съ уничтоженіемъ военного поселенія, Д. перешла въ вѣдѣніе Палаты Государственныхъ Имуществъ. Въ настоящее время православнаго населенія въ приходѣ 1008 м. и 980 ж. крестьянъ-малороссовъ; сверхъ того, есть около 5 д. католиковъ и около 30 д. об. п. евреевъ. Главное занятіе населенія—хлѣбопашество; побочнымъ служить извозъ, преимущественно доставка дровъ въ г. Проскуровъ. По разсказамъ старожиловъ, село первоначально находилось на противоположномъ берегу рѣчки Звонихи, гдѣ до недавняго времени при вѣнянкѣ находили куски глиняной посуды и монеты польской чеканки. Въ Давидковцахъ до постройки теперешняго храма, по преданію, была Св.-Іоанне-Богословская деревянная церковь вблизи названнаго храма; она просуществовала до 60-хъ годовъ XVIII в. Въ 1769 г. была заложена, а въ 1791 г. окончена, при содѣйствіи помѣщика князя Чарторыйскаго, нынѣ существующая кирпичная съ деревяннымъ куполомъ церковь, посвященная въ честь Св. Троицы; она планомъ крестовидная, однокупольная, обращенная алтаремъ почему-то на югъ. Въ 1836 г. куполъ отстроенъ заново и отдѣлился отъ храма особымъ потолкомъ. Этотъ потолокъ обрушился въ 1854 г., вслѣдствіе чего самый куполъ былъ замѣненъ новымъ. Каменная колокольня пристроена къ церкви въ 1847 г. Иконостасъ—четыреугольный, древне-византійскаго стиля, весь золоченный. Кромѣ приходской церкви, въ Д. есть еще деревянная однокупольная, совмѣстно съ колокольнею, кладбищенская церковь въ честь Рождества Пресв. Богородицы, перенесенная сюда въ 1853 г. изъ упраздненнаго села Бузулинецъ. Церк. земли 48 дес. 840 с., въ томъ числѣ усад. 1 д. 1998 с., пах. 34 д. 656 с., сѣн. 8 д. 1374 с., хутора 1 д. 492 с., подъ



церковью, погост. и кладб. 2 д. 1120 с. Священнической домъ построенъ въ 1873 г., а псаломщическій — въ 1889 году на средства прихожанъ. Въ приходѣ есть двѣ школы: министерское одноклассное народное училище съ 1875 г. и школа грамоты для дѣвочекъ съ 1899 г.

701. **Западинцы с.** — находится въ 6 в. къ с.-в. отъ м. Меджибожа и въ 22 в. отъ ж.-д. ст. „Деражня“; расположено по откосамъ къ долиня-впадинѣ, отъ которой получило и свое названіе; съ трехъ сторонъ оно окружено лѣсами, которые значительно оздоравливаютъ эту мѣстность. Почва — черноземная, а частью глинистая. До 30-хъ годовъ 3. входила въ составъ Меджибожскаго ключа князей Чарторыйскихъ, въ 1836 г. конфискованы въ казну, а въ 1838 г. обращены въ военное поселеніе съ переводомъ сюда части населенія соседней деревни Лѣсовыхъ-Михунокъ; другая часть крестьянъ этой деревни выселена въ Новороссійскій край, самая деревня была упразднена, а существовавшая тамъ Св.-Воскресенская деревянная церковь была разобрана. Съ уничтоженіемъ военныхъ поселеній въ 60-хъ годахъ 3. перешла въ вѣдѣніе Палаты Государственныхъ Имуществъ; въ 1873 г., при надѣленіи крестьянъ землею, около 14 крестьянскихъ семействъ бывшего села *Лѣсовыхъ-Михунокъ* получили позволеніе возвратиться на старое селеніе и образовали поселокъ съ прежнимъ наименованіемъ, который состоитъ приписнымъ къ Западинецкому приходу. Въ настоящее время православныхъ прихожанъ, малороссовъ крестьянскаго сословія числится 511 м. и 511 ж.; сверхъ того, есть 2 католика и 7 евреевъ. Занятіе населенія — земледѣліе. Нынешній деревянный трехкуполенный храмъ съ отдѣльною колокольнею построенъ на средства прихожанъ въ 1733 г. и посвященъ во имя св. Архистр. Михаила. Въ 1885 г. сооруженъ новый четырехъ-арусный иконостасъ. Церковь въ 1854 г. поднята на каменный фундаментъ; къ ней пристроена ризница и сооружена нынѣшняя колокольня; въ 1885 г. пристроены сѣверный и южный приделы. Кромѣ приходскаго кладбища, отведеннаго въ 1873 г. въ разстояніи  $\frac{1}{4}$  в. отъ церкви, есть еще два упраздненныхъ старыхъ: одно вошло въ усадьбу священника, а другое составляетъ часть крестьянской усадьбы. Со времени присоединенія прихода къ православію до 1825 г. священствовалъ Логгинъ Квѣтка, родомъ изъ кievлянъ; съ 1825 по 1834 г. Филиппъ Куликовскій, съ 1834 по 1852 г. прот. Николай Сименовскій и съ 1852 г. по настоящее время Василій Слободинскій. Церк. земли 49 д. 2238 с., въ томъ числѣ усад. 7 д. 1416 с., пах. въ 3-хъ смѣн. 35 д. 6 с. и сѣн. съ лѣс. 7 д. 816 с. Священнической домъ и постройки — собственность священника на церковной землѣ. Церк.-прих. школа существуетъ съ 1865 г. и съ того же времени помѣщается въ собственномъ неудобномъ зданіи.

702. **Игнатовцы с.** — находится въ 18 вер. къ с.-а. отъ м. Меджибожа, занимаетъ самую сѣверную часть Летичевского уѣзда, въ нѣсколькихъ перстахъ отъ границы Волынской губ. Мѣстность представляетъ возвышенность, которая служитъ водораздѣломъ рѣчекъ Бужка и Пилявки; самое село раскинулось на семи невысокихъ холмахъ, омываемыхъ тремя ручьями, одинъ изъ которыхъ, болѣе значительный, называется Медвѣдовкою. Загрязненная навозомъ почва заражаетъ воду въ здѣшнихъ колодцахъ и служитъ причиною частыхъ эпидемическихъ заболеваний, особенно тифомъ. Почва полей, расположенныхъ къ юго-востоку отъ села, преимущественно черноземная, а въ сѣв.-западномъ направленіи — глинистая. Поселеніе первоначально входило въ составъ помѣстій графовъ Сенявскихъ, а за-



тѣмъ въ качествѣ приданаго досталось роду князей Чарторыйскихъ и принадлежало къ Меджибожекому ключу ихъ имѣній. Одинъ изъ Чарторыйскихъ еще въ XVIII в. подарилъ это поселеніе своему любимцу-камердинеру, венгерцу Виверу, который сталъ называться Игнатовскимъ; въ половинѣ настоящаго столѣтія оно принадлежало уже нѣсколькимъ владѣльцамъ. Прихожане въ XVIII в. были униатами, но въ 1775 г. воссоединилась съ Православной Церковью. Теперь православныхъ въ И. числится 661 м. и 643 ж., католиковъ 150 м. и 162 ж. и евреевъ 54 м. и 43 ж. Главное занятіе крестьянъ—земледѣліе и садоводство, а подспорьемъ къ нимъ служатъ ремесла; въ послѣднее время нѣкоторые ищутъ заработковъ на сторонѣ, при чемъ отправляются даже въ Кіевъ и Одессу. До постройки нынѣ существующаго храма въ И., по преданію, была очень малая деревянная церковь въ честь Преображенія Господня, но ветхости разобранная для освобожденія мѣста подъ новую церковь, которая была выстроена въ 1763 г. и существуетъ по настоящее время. Этотъ храмъ также посвященъ въ честь Преображенія Господня, деревянный, трехкупольный, съ двумя входными дверями, съ „опакаемъ“ вокругъ, съ отдѣльно стоящей колокольнею. Годъ постройки церкви (1763 г.) удостовѣряется надписью на дверномъ косякѣ. Двухъ-ярусный иконостасъ съ двумя полуярусами современенъ церкви; наметныя иконы находятся надъ вратницами. Въ 1831 г. церковь поставлена на каменный фундаментъ и тогда же къ ней пристроена каменная ризница; одновременно устроенъ въ ней престолъ по православному образцу, такъ какъ до той поры онъ имѣлъ видъ униатскаго престола, прислоненнаго къ горнему мѣсту. Этотъ престолъ оставался ветронутымъ и послѣ установки новаго; на немъ горѣли свѣчи предъ иконою Богоматери, почитаемою за чудотворную, и разобранъ только въ 1889 г. Икона осталась на прежнемъ мѣстѣ; она украшена металлическою ризою, унизанною цвѣтными камнями и увѣшанною нѣсколькими металлическими привѣсками. Выдающимся по своей долгодѣтельной службѣ въ И. и полезной дѣятельности въ приходѣ былъ священникъ Викторъ Ковалевскій, который прослужилъ здѣсь 49 лѣтъ—съ 1809 по 1858 г.; умеръ въ И. и погребенъ на приходскомъ кладбищѣ. Церковной земли 51 дес. 461 с., въ томъ числѣ усад. 1 д. 1854 с., пах. 30 д. 2140 с., сѣнок. 12 д. 67 с. и хутора 6 д. 1200 с. Причт. дома построены въ 1888 г.; при нихъ нѣтъ хозяйственныхъ построекъ. Церк.-прих. школа существуетъ съ 1871 года.

703. **Копачевка** с.—расположено на низменности, кое-гдѣ исцощенной небольшими холмиками, въ 4-хъ вер. къ ю. отъ р. Буга, отъ м. Меджибожа въ 10 в. на ю.-з. Весною и осенью мѣстность, занимаемая селомъ, представляетъ изъ себя болото, испаренія котораго служатъ причиною разныхъ болѣзней среди населенія, особенно тифа и лихорадокъ. Почва самая разнообразная: черноземная, глинистая, суглинокъ, а мѣстами и песчаная. До 1831 г. К. входила въ составъ Меджибожскаго ключа князей Чарторыйскихъ, и затѣмъ была конфискована въ казну и обращена въ военное поселеніе съ переводомъ сюда части крестьянъ изъ деревень—Дашковецъ и Журавлинецъ; самое село было вновь перестроено по типу военно-поселенческихъ деревень. Съ освобожденіемъ крестьянъ отъ крѣпостной зависимости, К. перешла въ вѣдѣніе Палаты Государственныхъ Имуществъ. Къ ю.-з. отъ К., близъ казеннаго лѣса, сохранились земляные валы, поросшіе травою, извѣстные среди населенія подъ названіемъ „Замчиско“; по преданію, здѣсь было укрѣпленіе, сооруженное на случай нападенія татаръ, при чемъ среди старожиловъ



существуетъ убѣжденіе, будто въ этомъ мѣстѣ подь землею есть желѣзные порога. Населеніе К. состоитъ изъ крестьянъ-малороссовъ, между которыми православныхъ 700 м. и 711 ж. и католиковъ 20 м. и 21 ж.; главное занятіе ихъ—земледѣліе. Раньше нынѣ существующаго храма въ К. была деревянная Св.-Покровская церковь, находившаяся въ 30 саж. къ сѣверу отъ теперешняго погоста; эта церковь въ 1811 г. сгорѣла отъ удара молніи. Въ 1816 г. построена нынѣ существующая каменная однокупольная церковь въ честь Покрова Пресв. Богородицы на средства прихожанъ, состоявшая первоначально только изъ алтара и средней части. Въ 40-хъ годахъ на средства казны къ церкви пристроенъ западный притворъ съ колокольней наверху. Въ 1893 г. въ этой части храма появились трещины, грозившія обваломъ сводовъ, вслѣдствіе чего въ 1894 г. сдѣлана была ремонтровка по указаніямъ архитектора: разобранъ фронтоны храма и своды притвора, а также разобрана внутренняя арка, и затѣмъ выведенъ болѣе легкій кирпичный фронтоны, а сводъ замѣненъ каменнымъ потолкомъ на рельсахъ. Все таки трещины въ стѣнахъ показались вновь. Церковной земли 40 д. 840 с., въ томъ числѣ усад. 4 д. 480 с., пах. 30 д. 1488 с., сѣнок. 4 д. 480 с. и неуд. 1 д. 792 с. Священническій домъ построенъ въ 1890 г. на суммы позем. сбора; псаломщическій домъ построенъ на средства прихожанъ въ 1884 г. Съ 1866 г. въ К. существовала школа грамоты, которая въ 1886 г. преобразована въ церк.-приходскую, помещающуюся въ собственномъ зданіи.

704. **Лисогорка** с.—расположено въ 5 вер. къ ю. отъ м. Меджибожа и въ 11 вер. отъ ж.-д. ст. „Деражня“, на холмѣ, возвышающемся среди окрестной равнины и слывущемъ подь названіемъ „Лысой горы“, отъ которой получило свое названіе и самое поселеніе. Ни рѣки, ни пруда здѣсь нѣтъ, и жители пользуются водою только изъ колодезевъ, которыхъ здѣсь есть свыше 30-ти; не смотря на такое количество ихъ, лѣтомъ, во время постоа (лагернаго сбора въ м. Меджибожѣ) войскъ, воды въ Л. часто не хватаетъ, почему солдаты принуждены водить своихъ лошадей на водоной даже за 5 вереть въ с. Коначевку. Л. утоааетъ въ садахъ; почти къ самому селу примыкають съ трехъ сторонъ казенные лѣса; обиліе растительности и отсутствіе болотъ дѣлають мѣстность здоровою. Почва—черноземная съ значительной примѣсью песку, малоурожайная. До 30-хъ годовъ XIX в. Л. представляла незначительное поселеніе, не болѣе 10-ти крестьянскихъ хатъ, приписанное къ бывшему неподалеку селу Чарторыйкѣ и входившему въ составъ Меджибожскаго ключа князей Чарторыйскихъ. За участіе въ польскомъ мятежѣ послѣдняго владѣльца, князя Адама Чарторыйскаго, Л. была конфискована въ казну и обращена въ военное поселеніе; сюда переведена была часть населенія упраздненнаго села Чарторыйки, а также крестьяне изъ нѣкоторыхъ другихъ окрестныхъ селъ, и въ 1843 г. она приписана была къ с. Коначевкѣ. Съ освобожденіемъ крестьянъ отъ крѣпостной зависмости, Л. причислена къ Государственнымъ имуществамъ; въ 1890 году здѣсь восстановленъ самостоятельный приходъ. Населеніе состоитъ изъ крестьянъ-малороссовъ, которыхъ числится 664 м. и 614 ж. православнаго вѣроисовѣданія и не свыше 44 д. об. п. католиковъ и евреевъ. Главное занятіе населенія составляетъ хлѣбопашество и садоводство, а подспорьемъ служить извозъ и плотничье ремесло, преимущественно изготовленіе возовъ и колесъ. Количество рабочихъ дней въ году сокращается мѣстными крестьянами въ силу повѣрья, по которому считается грѣхомъ всякая работа возлѣ



Летичевскій у. 3 окр.

земли въ тотъ день, когда въ селѣ есть покойникъ. Съ уничтоженіемъ сосѣдняго с. Чарторыйки, въ Л. предстала необходимость постройки приходской церкви. Крестьяне наскоро соорудили въ 1841 г. деревянную кладбищенскую церковь въ честь свв. безсребрен. Косьмы и Даміана, которая нѣсколько лѣтъ считалась приходскою церковью. Затѣмъ на средства казны возложенъ былъ каменный кирпичный однокупольный храмъ совместно съ колокольною, освященный въ 1847 году въ честь свв. безсребрен. Косьмы и Даміана, съ новымъ двухъ-яруснымъ иконостасомъ. Въ 1878 г. на сводахъ притвора и внутренней стѣнѣ, отдѣляющей его отъ храма, появились трещины, а потому стѣны колокольни укрѣплены контрфорсами. Въ храмѣ есть много иконъ, перенесенныхъ изъ старой церкви ураздненнаго села Чарторыйки, между которыми особымъ почитаніемъ пользуется икона Богоматери, подъ названіемъ „Чарторыйскаѣ“, признаваемая среди прихожанъ за чудотворную. Кладбищенская Косьмо-Даміановская церковь перестроена въ 1880 г. въ память кончины Императрицы Маріи Александровны: отдѣльно отъ церкви на 4-хъ столбахъ для колоколовъ. Церковной земли 36 д. 1749 с., въ томъ числѣ усад. 1 д. 1780 с., шах. 30 д. 28 с., сѣн. 1 д. 71 с. и подъ хутор. 3 д. 2270 с. Для священника имѣется кирпичный домъ, пріобрѣтенный крестьянами у частнаго лица въ 1889 г.; для псаломщика деревянный домъ построенъ въ 1896 г. Съ 1861 г. въ Л. существовала школа грамоты, открытая священникомъ Доросеемъ Воливецкимъ; въ 1894 г. для нея построено собственное помѣщеніе, а въ 1896 г. школа преобразована въ церковно-приходскую.

705. **Меджибожь** (иначе **Межибужье**) мѣстечко—расположено въ 16 вер. отъ уѣзднаго города Летичева на с.-з. и въ 18 вер. отъ ж.-д. ст. „Деражня“, при слияніи двухъ рѣчекъ Буга и Бужка, отчего оно и получило свое названіе. Южное забужское предмѣстье М. составляетъ припесная д. *Трибуховцы*, а къ сѣверо-востоку отъ мѣстечка находится другое предмѣстье—*Ставница*, составляющая самостоятельный приходъ. М. принадлежитъ къ лучшимъ и наиболее упорядоченнымъ мѣстечкамъ Подолія; мѣстоположеніе его довольно красиво; нѣкоторыя улицы мощены; среди мѣстечка высятся каменная ратуша съ нѣсколькими десятками каменныхъ лавокъ, древнее зданіе еврейской синагоги, р.-католическій костелъ. Нѣкоторые каменные дома своею архитектурою несомнѣнно указываютъ на давность своей постройки. Въ мѣстечкѣ есть почтово-телеграфное отдѣленіе, станочная квартира, волостное правленіе, двѣ аптеки. Кромѣ ежедневныхъ баварскихъ дней, здѣсь бываетъ три годовыхъ ярмарки—6 января, 6 и 31 марта. Лучшимъ украшеніемъ М. служатъ древній величественный замокъ на мысѣ, образуемомъ теченіями рѣчекъ Буга и Бужка, сохранившійся въ первобытномъ своемъ видѣ, не смотря на различныя разновременно даваемыя ему назначенія. Замокъ расположенъ на скалѣ, отчего высота его не вездѣ одинакова; самая высокая его сторона, сѣверная, достигаетъ 10-ти сажень. Занимая площадь почти въ 300 кв. саж., въ планѣ замокъ имѣетъ форму усѣченной пирамиды съ башнями по угламъ; стѣны каменные, зубчатая, унизанныя бойницами. Съ внутренней стороны къ стѣнамъ примыкаютъ постройки-фангеля, въ которыхъ въ настоящее время помѣщаются квартиры высшихъ мѣстныхъ военныхъ властей, офицерское собраніе и т. п., а посрединѣ—замокъ церковь. Слѣва и справа замокъ омывается двумя рѣками, а отъ мѣстечка отдѣляется довольно глубокимъ ровомъ, черезъ который перекинутъ каменный мостъ. Въ двухъ верстахъ ниже по теченію р. Буга на



полуостровѣ видны слѣды другаго замка, отъ котораго нынѣ сохранилась только часть фундамента, а также валы и канавы, окружавшіе замокъ. По преданію, здѣсь расположенъ былъ лагерь Семитрадскаго князя Ракочи, для прикрытія котораго и были воздвигнуты земляныя укрѣпленія. Потомъ на этомъ мѣстѣ, какъ совершенно недоступномъ, былъ построень замокъ, получившій названіе замка Ракочи. Неизвѣстно, по какимъ причинамъ онъ пришелъ въ разрушеніе, но стѣны и двѣ башни окончательно разобраны, говоритъ, около 1820 г. какимъ-то Пухальскимъ, управляющимъ имѣніями князя Чарторыйскаго. По дорогѣ въ с. Волосовцы есть группа кургановъ. Первые историческія свидѣнія о Меджибожѣ начинаются съ XII в., когда онъ, вмѣстѣ съ сопредѣльными ему поселеніями, составлялъ одинъ изъ княжескихъ удѣловъ подъ наименованіемъ Побожья или Побужья. По свидѣтельству Волынской хроники, онъ въ 1146 г. принадлежалъ Святославу, сыну Кіевского великаго князя Всеволода Ольговича, а въ 1151 г. отданъ былъ въ удѣлъ отъ Кіевского князя Изяслава сыну Юрія Долгорукаго—Ростиславу. Въ началѣ XIII в. М. находился во владѣніи Галицкихъ князей, которые беззаконно завладѣли Луцкимъ замкомъ, доставшимся въ наслѣдство Ярославу Ингваровичу отъ дяди его Мстислава Нѣмого. Послѣ возникшей по поводу этого войны, Ярославъ Ингваровичъ принужденъ былъ отказаться отъ своихъ правъ на Луцкъ, но вмѣстѣ этого получалъ въ удѣлъ Меджибожъ и Черемшань. Въ XIII в. М. подпалъ подъ власть татаръ. По изгнаніи изъ Подолія татаръ великимъ княземъ литовскимъ Ольгердомъ, Подолія и Луцкая область были присоединены къ Литовскому княжеству и управленіе ею поручено князьямъ Коріатовичамъ, которые начали строить въ Подоліи новыя замки и возобновлять старыя, въ томъ числѣ и Меджибожскій. Въ 1366 г. Ольгердъ передалъ Луцкую область съ Меджибожомъ и нѣсколькими другими замками брату своему Любарту. Въ концѣ XIV в. М. въ числѣ другихъ городовъ западной Подоліи уступленъ былъ литовскимъ княземъ Витовтомъ польскому королю Владиславу Ягайлу, который пожаловалъ его краковскому воеводѣ Сызжку изъ Мельштына, но по смерти послѣдняго М. опять былъ возвращенъ Витовту. Съ окончательнымъ присоединеніемъ Подоліи къ Польшѣ, Меджибожскій замокъ, какъ стоявшій надъ „Чернымъ шляхомъ“, по которому обыкновенно вторгались въглубь Подоліи татары, сдѣлался главнымъ опорнымъ пунктомъ въ борьбѣ съ этими степными хищниками. Какъ королевскій, замокъ былъ отдаваемъ такъ называемымъ пограничнымъ старостамъ, т. е. лицамъ, которые должны были отражать нападеныя татаръ. Съ этого времени литовскія хроники упоминаютъ о М. только въ тѣхъ случаяхъ, когда онъ дѣлается театромъ военныхъ дѣйствій или жертвою неприятелей. Въ 1451 г. староста Меджибожскій Матеашъ, собравъ насторо войско и соединившись съ Зиньковскимъ старостомъ Яномъ Лашемъ и Летичевскимъ—Яномъ Нѣмцемъ, настигъ татаръ подъ Тереховлемъ, въ ночномъ сраженіи совершенно разбилъ ихъ, отобралъ всю награбленную въ Подоліи добычу и освободилъ нѣсколько тысячъ плѣнныхъ. Въ 1507 г. каштелянъ Львовскій Янъ Каменецкій, послѣ трехдневнаго отдыха въ М., вмѣстѣ съ Винницкимъ и Брацлавскимъ старостами далъ большое сраженіе въ окрестностяхъ М. татарамъ, которыхъ было положено на мѣстѣ болѣе 2000. Въ 1515 г. Подольскій воевода Янъ Тарновскій, преслѣдуя татаръ послѣ нанесеннаго имъ пораженія подъ Тереховлемъ, вторично разбилъ ихъ въ окрестностяхъ Меджибожа. Въ слѣдующемъ году татары вновь сдѣлали набѣгъ на Подолію и обложили Мед-



либожскій замокъ, обороняемый въ это время каштеляномъ Каменецкимъ Станиславомъ Лянцкоронскимъ; послѣ неудачныхъ попытокъ овладѣть замкомъ, татары принуждены были снять осаду и отступить. Меджибожу пришлось выдержать осаду многочисленной татарской орды еще въ 1566 г., когда небольшимъ замковымъ гарнизономъ командовалъ храбрый гетманъ Николай Сенявскій, заставившій татаръ отступить отъ замка, хотя ими сожжено было много окрестныхъ деревень. Въ эту пору, очевидно, М. принадлежалъ уже Сенявскимъ, такъ какъ скоро, въ 1581 г., Рафаэль Сенявскій, каштелянъ Каменецкій, построилъ въ замкѣ каплицу; брать же его, гетманъ Николай Сенявскій, владѣвшій М. раньше Рафаила, покровительствовалъ кальвинизму и даже держалъ здѣсь особаго проповѣдника Юму Ходовскаго, который въ 1559 году перешелъ въ другое имѣніе Сенявскихъ—Бржезаны. Знаменитый родъ Сенявскихъ оцѣнилъ важное стратегическое положеніе М., укрѣпленнаго самою природою, лежавшаго въ полосѣ татарскихъ загоновъ и въ районѣ крестьянскихъ и казацкихъ возстаній. Всякій разъ совершая Меджибожскія укрѣпленія, они сдѣлали изъ него почти непреступную твердыню, которую обходили не только мелкіе татарскіе загоны, но даже и значительные ихъ отряды. Такъ, въ 1615 г. не посмѣлъ даже приблизиться къ М. крымскій ханъ Дзямь-Гирей, вторгнувшійся въ Подолію съ 100-тысячною ордою и опустошившій весь этотъ край и Волинь. Въ 1621 г. М. отданъ былъ въ пожизненное владѣніе ротмистру Хмѣленкому. При польскихъ короляхъ Стефанѣ Баторіи, Сигизмундѣ III и Владиславѣ, М. занимаетъ выдающееся положеніе среди другихъ населенныхъ мѣстъ Подолія также по числу жителей въ немъ, такъ какъ окрестная шляхта, убѣдившаяся въ непреступности этой крѣпости, подъ защитою ея снѣшила построить домовъ, которые могли бы служить убѣжищемъ въ военное время для шляхетскихъ семействъ. Съ увеличеніемъ населенія поднялось и торговое значеніе мѣстечка; армянскіе и греческіе купцы-колонисты построили здѣсь много магазиновъ и складовъ для произведеній Востока, имѣвшихъ сбытъ въ соседнюю Волинь и Украину, а мѣстные производители наполняли базары юхтомъ, сафьяномъ и касторовыми шляпами, которые изготовлялись здѣсь еще даже въ 1828 г. Въ это цвѣтущее для М. время здѣсь насчитывалось нѣсколько десятковъ тысячъ населенія. Но скоро вспыхнувшія повсемѣстно казацкія возстанія въ XVII в. принудили М. раздѣлить несчастную участь другихъ мѣстечекъ Подолія, тѣмъ болѣе, что онъ вмѣстѣ съ Баромъ и Летичевомъ въ ту пору составлялъ какъ бы демаркаціонную линію, за которою народныя волненія мало находили себѣ пищи. Велѣдствіе, между прочимъ, установившихся здѣсь издавна патриархальныхъ отношеній между помѣщиками и крестьянами. Велѣдствіе этого М. очутился въ первой боевой линіи, къ которой прежде всего выдвинуты были какъ польскіе отряды, такъ и полки повставшихъ казаковъ, а потому ему суждено было принять и первые удары воюющихъ сторонъ. При первыхъ признакахъ враждебныхъ дѣйствій со стороны казаковъ, князь Іеремія Вишневецкій сталъ преслѣдовать казацкіе отряды и нѣкоторое время оставался неподалеку М., возлѣ Ново-Константинова; но какъ только онъ оставилъ Подолію, казаки заняли Меджибожь, хотя пощадили его пзъ уважанія къ владѣльцу Сенявскому,—вѣроятно, по предварительному заступничеству казацкаго союзника, предводителя татаръ Тагай-Бея, который былъ лично обязанъ отцу Меджибожскаго владѣльца, Прокопу Сенявскому, нѣкогда обласкавшему его, когда онъ попался въ плѣнъ, и отсутствующему въ



Крымъ съ подарками. Но незадолго до сраженія подъ Пилювой Меджибожскій замокъ вновь подвергся блокадѣ одного изъ казацкихъ предводителей—Максима Кривоноса, которому гетманъ Богданъ Хмѣльницкій назначилъ здѣсь соединеніе съ своимъ войскомъ; однако казакамъ не удалось взять замокъ, въ которомъ заперся комендантъ Корфъ съ иѣмцами, вѣто они совершенно опустошили мѣстечко и перебили много жителей; подослѣвшій отрядъ Лянцкоронскаго принудилъ казаковъ отступить. Въ этомъ же году произошло несчастное для поляковъ сраженіе подъ Корсунемъ; въ числѣ захваченныхъ въ плѣнъ магнатовъ оказался и Меджибожскій владѣлецъ Геронимъ-Адамъ Сенявскій, но предводитель татаръ Тагай-Бей, въ знакъ признательности къ его отцу, отпустилъ плѣнника съ 40 человекъ прислуги; совершенно ограбленный по пути татарами, Сенявскій возвратился въ М. въ одной сѣрягѣ и длинной рубанкѣ. Въ 1649 г. Сенявскій занялъ М. своимъ полкомъ, къ которому присоединились еще иѣшіе полки Латавскаго; между тѣмъ главныя силы поляковъ расположились подъ Збаражемъ. Одинъ изъ полководцевъ, Николай Остророгъ, совѣтовалъ перенести лагерь подъ Констаншювъ, гдѣ Меджибожскій замокъ могъ бы служить опорой; но пока въ польскомъ ставѣ шли объ этомъ препирательства, Меджибожскіе полки Латавскаго и Сенявскаго были выведены проходившимъ мимо съ своими отрядами Николаемъ Фирлеемъ; въ тотъ же день Меджибожскій замокъ безъ боя заняли казаки и татары, которые совершенно разорили и выжгли мѣстечко. По Збаражскому договору М. остался за Сенявскими, но какъ только въ слѣдующемъ же году возобновилась война, Меджибожскій замокъ былъ занятъ гетманомъ Богданомъ Хмѣльницкимъ, который отсюда направлялся подъ Каменецъ. Послѣдній разъ Хмѣльницкій былъ въ М. въ 1653 г.; отсюда онъ отправлялъ послами полковниковъ Антона Кіевскаго и Данила къ польскому королю Яну-Казиміру, стоявшему въ то время лагеремъ на Глинискихъ поляхъ. По смерти Хмѣльницкаго, М. опять перешелъ во владѣніе Сенявскихъ; Геронимъ-Адамъ Сенявскій умеръ еще молодымъ въ 1649 г., оставивъ наслѣдникомъ малолѣтняго сына Николая-Геронима, опеку надъ которымъ поручилъ своей женѣ Елизаветѣ изъ дома Потоцкихъ и ея отцу, графу Станиславу Ревера-Потоцкому. Опекуны предпочитали проживать въ имѣніи внука и за это время возобновили и сильно вооружили Меджибожскій замокъ, которому пришлось еще сыграть свою роль въ 1657 г., когда Подолія подверглась нашествію Семиградскаго князя Георгія Ракочи. Разбитый два раза соединенными силами Чарнецкаго, Потоцкаго, Яна Собѣскаго, Любомирскаго и Сапѣги въ битвѣ подъ Красникомъ и Магеровымъ, Ракочи, преслѣдуемый польскими войсками, окопался въ окрестностяхъ М., гдѣ въ укрѣпленномъ ставѣ расположился противъ него и польскій войска. Получивъ извѣстіе, что значительныя силы татаръ приближаются къ границамъ его владѣній, Ракочи началъ переговоры съ поляками о мирѣ чрезъ своего уполномоченнаго Микеша, и договоромъ, подписаннымъ въ лагерѣ подъ М., обязался сдать оружіе и уплатить военную контрибуцію полякамъ и ихъ союзникамъ-татарамъ. Черезъ два года, въ 1659 г., при началѣ войны царя Алексея Михайловича съ Польшею, одинъ изъ русскихъ отрядовъ подъ начальствомъ Шереметьева нѣкоторое время блокировалъ М., но принужденъ былъ отступить. Въ 1666 г. М. подвергся нападенію татаръ, которые однако встрѣтили здѣсь такой отпоръ, что ни въ 1668, ни въ 1669 гг. не посмѣли повторить нападенія на замокъ, хотя и бродили чуть не по всей Подоліи; такъ же неудачной была осада М. значительнымъ



татарскимъ отрядомъ и въ 1671 году, наканунѣ вторженія въ Подолію турокъ. Только въ 1672 г. этотъ замокъ долженъ былъ покориться туркамъ; говорятъ, что его взял крымскій ханъ Менгли-Гирей, который съ своею ордою и казаками гетмана Петра Дорошенка спѣшилъ подъ Каменецъ на помощь турецкому султану Магомету IV; но гораздо вѣроятнѣе, что М. уступленъ былъ туркамъ безъ боя по Бучацкому трактату. Затѣмъ въ мѣстечкѣ и замкѣ поставленъ былъ отрядъ литовскихъ татаръ, известныхъ подъ названіемъ „ликовъ“, съ предводителемъ ихъ какиязъ-то Тарасовскимъ; послѣдній, поддерживаемый Каменецкимъ паномъ Галломъ, сталъ просить у султана назначенія его эмиромъ и разрѣшенія построить въ М. мечеть, но султанъ отклонилъ это ходатайство подъ предлогомъ неизвестности того, сколько времени Меджибожу суждено оставаться подъ властью турокъ. Дѣйствительно, въ томъ же году Николай Сенявскій вмѣстѣ съ Тарломъ, отбивши турецкій обозъ съ провіантомъ, направившійся въ г. Каменецъ, понуто осадилъ М., овладѣлъ имъ и перебилъ всѣхъ татаръ-ликовъ, бывшихъ въ замкѣ, за исключеніемъ предводителя ихъ Тарасовскаго, успѣвшаго снискать бѣгство. Въ 1674 г. некоторое время пробылъ въ М. Янъ Собѣскій, выступившій противъ Бара. Вѣроятнѣе всего, что Николай Сенявскій удерживалъ М. въ противность Журавинскому договору 1677 г., такъ какъ Порта нѣсколько разъ требовала возврата ей М. и даже сдѣлала на него нападеніе въ одно время съ осадю Немирова. Но такъ какъ Сенявскому пришлось принять участіе въ походахъ короля Яна III и оставить М. на произволъ судьбы, то очень возможно, что турки снова овладѣли этимъ замкомъ, — тѣмъ болѣе, что въ 1684 г. Сенявскій умеръ. Во всякомъ случаѣ, не смотря на кратковременное пребываніе въ М. турокъ, они успѣли построить здѣсь мечеть и реставрировать замокъ въ восточномъ вкусѣ; главный корпусъ его съ внутренней стороны двора украшенъ изваяніями въ турецкомъ стилѣ, которыя сохранились до настоящаго времени; отъ того времени остались также въ трехъ различныхъ пунктахъ мѣстечка три каменныхъ столба, — изъ которыхъ два въ предмѣстьи Трибуховцахъ, — назначеніе коихъ осталось неизвѣстнымъ; говорятъ, что они были украшены изображеніемъ луны. По смерти Николая Сенявскаго, М. достался послѣднему потомку изъ этой фамиліи по мужской линіи — Адаму-Николаю Сенявскому, гордому магнату, мечтавшему о польской коронѣ, въ исканіи которой онъ провелъ всю свою жизнь и велъ братоубийственную войну. По смерти послѣдняго Сенявскаго въ 1726 г., весь Меджибожскій ключъ достался его дочери Софій, вышедшей въ первый разъ замужъ за гетмана литовскаго Станислава Денгофа, а по смерти его въ 1730 г. вторично за князя Августа-Александра Чарторыйскаго, воеводу русскаго. Такъ какъ послѣдній принадлежалъ къ партіи, настроенной противъ избранія короля Августа III, поддерживаемого русскимъ Правительствомъ, то М. въ 1734 г. подвергся осадѣ со стороны русскихъ войскъ и былъ взятъ ими. Затѣмъ М. дѣлается центральнымъ мѣстомъ имѣній князей Чарторыйскихъ, которыя состояли изъ ключа Гринювскаго Николаевскаго и Меджибожскаго и въ концѣ XVIII в. насчитывали въ себѣ 65 солъ и 4 мѣстечка. Чарторыйскіе въ непродолжительное время заселили опустошенныя поселенія и привели ихъ въ надлежащій порядокъ, такъ что скоро не осталось и слѣдовъ недавняго ихъ опустошенія. Сынъ воеводы, князь Адамъ Чарторыйскій, генералъ земель Подольскихъ, неоднократно проживалъ въ Меджибожскомъ замкѣ, гдѣ около него постоянно сбѣснѣлась толпа польской шляхты, мечтавшей о возстановленіи Польши. Въ 1790 г. здѣсь цѣлый



годъ пребывавъ съ своимъ отрядомъ польскій патриотъ Тадеушъ Костюшко. Последний раздѣлъ Польши въ 1793 г. произошелъ въ такое время, когда Адамъ Чарторыйскій съ семьей гостилъ у родныхъ въ Вѣнѣ; его Меджибожскій ключъ былъ конфискованъ, но въ 1795 г. Императрицею Екатериною II опять возвращенъ сыновьямъ князя Чарторыйскаго — Адаму и Константину, служившимъ въ Петербургѣ офицерами въ гвардейскомъ полку. Но Чарторыйскіе не сумѣли получить царской милости. Когда возникъ польскій мятежъ 1830 г., въ немъ принялъ участіе и князь Адамъ Чарторыйскій, за что былъ лишенъ княжескаго и дворянскаго достоинствъ, а имѣнія его, въ томъ числѣ и М., снова конфискованы, при чемъ М. былъ обращенъ въ военныя поселенія, существовавшія здѣсь до освобожденія крестьянъ въ 1861 г. Когда въ 1868 г. рѣшено было перенести въ М. изъ Винницы лагерные сборы войскъ, всѣхъ родовъ оружія, въ распоряженіе Военнаго Министерства былъ сдѣланъ отводъ земель на правомъ берегу р. Буга, въ количествѣ 996 десятинъ. Уже въ 1869 г. здѣсь находились въ сборѣ въ продолженіе одного мѣсяца двѣ пѣхотныя и одна кавалерійская дивизія съ ихъ артиллеріею, а затѣмъ въ послѣдующіе годы въ М. перемѣщались почти всѣ войска Кіевского округа. Съ перемѣщеніемъ сюда на постоянныя квартиры въ 1880 г. штаба пѣхотной дивизіи, полки последней ежегодно собираются въ М. для лѣтнихъ военныхъ занятій. Съ этого времени началъ обстраиваться и Меджибожскій лагерь, въ которомъ теперь есть много красивыхъ строеній, придающихъ ему видъ города. Во время лѣтнихъ маневровъ войскъ, въ Меджибожскомъ замкѣ часто останавливались Императоры Николай I и Александръ II. Потребности лагерной жизни массы войскъ едва удовлетворяются произведеніями мѣстнаго населенія, которое развило въ себѣ нѣкоторую предприимчивость и научилось изъ всего извлекать себѣ доходъ, и потому живетъ безбѣдно; мѣщане занимаются ремеслами — кожевнымъ, ткацкимъ, саножнымъ, плотничьимъ, малярнымъ и др., а также мелкою торговлею, а крестьяне, живущіе въ предмѣстьи Трибуховцахъ, — земледѣліемъ и садоводствомъ, которое въ ихъ экономическомъ быту играетъ видную роль; фрукты цѣлыми сотнями подводъ отправляются на вокзалъ для перевозки въ столицы и другіе города, не считая значительнаго расхода ихъ на мѣстѣ. Православныхъ прихожанъ собственно въ Меджибожѣ 250 м. и 282 ж., въ томъ числѣ 170 м. и 205 ж. мѣщанскаго сословія и 32 м., 29 ж. крестьянъ; въ д. Трибуховцахъ 771 м. и 770 ж., изъ которыхъ только 10 д. об. п. мѣщанъ, а остальные — крестьяне; католиковъ сравнительно съ православными незначительная часть. Приходская Св.-Успенская церковь, какъ видно изъ надписи надъ южными дверьми ея, построена въ 1669 г.; она — каменная, однокупольная, съ отдѣльно стоящей колокольнею. Иконостасъ въ церкви четырехъ-ярусный, сооруженный въ 1805 г., а затѣмъ обновленный въ 1880 г., кромѣ намѣстной иконы Богоматери, которая почитается среди населенія за чудотворную и украшена 34-мя привѣсками. До половины XIX в., кромѣ главнаго престола, въ этомъ же храмѣ на хорахъ существовалъ придѣльный престолъ въ честь Воскресенія Христова, какъ о томъ свидѣлствуетъ и визита 1798 г. Судя на основаніи позднѣйшей прачки въ концѣ этой визиты и народнаго преданія, въ 1848 г. въ эту часть храма ударила молнія, повредившая своды этого придѣла и престола, а возникшій отъ того пожаръ уничтожилъ обстановку придѣльной церкви, вслѣдствіе чего она была упразднена; поврежденный молніею сводъ остается безъ ремонта до настоящаго времени. Съ 1844 г. къ Меджибож-



скому приходу приписана Св.-Иоанно-Богословская церковь д. Трибуховець, бывшая до той поры самостоятельной. Она сооружена старанием прихожанъ въ 1818 г. на мѣстѣ старой церкви. Этотъ храмъ—каменный, однокупольный, съ отдѣльною трехъ-ярусною колокольнею, которая построена уже въ 40-хъ годахъ, во время военныхъ поселеній. Отъ старой церкви остался только трехъ-ярусный иконостасъ рѣзной работы, съ намѣстными иконами въ мѣдныхъ ризахъ и подъ стекломъ. Меджибожская церковь пользуется доходами отъ найма двухъ каменныхъ лавокъ въ церковной оградѣ и дома. Церковная земля имѣется только въ дер. Трибуховцахъ, въ количествѣ: усад. 1 дес. 800 саж., пахат. въ 3-хъ смѣн. 45 дес. 304 саж. и сѣнок. 9 дес. 400 саж. Эта же церковь имѣетъ 100-рублевый вкладъ на вѣчное поминаніе почившаго священника Іоанна Кривацкаго. Для священника домъ есть при Трибуховецкой церкви, построенный еще въ 1844 г., а для церковнослужителей помѣщеніе при Св.-Успенской церкви М. въ церковной оградѣ, построенное въ 1880 г.—Въ 1819 г. въ М. основана была княземъ Адамомъ Чарторыйскимъ повѣтовая школа, помѣщавшаяся въ замкѣ. Послѣ конфискаціи М., эта школа была закрыта, но въ 1838 г. вмѣсто нея основано здѣсь дворянское училище, которое впоследствии также было упразднено. Въ 1869 г. устроена была сельская школа, преобразованная въ 1871 г. въ министерское одноклассное народное училище, которое перенесено въ предмѣстье Трибуховцы, гдѣ остается и по настоящее время, имѣя собственный домъ и около 3-хъ десятинъ земли, а въ м. Меджибожъ съ 1898 г. открыта школа грамоты для дѣвочекъ.—Въ мѣстечкѣ есть р.-католическій костелъ въ честь Св. Троицы, готической архитектуры, крестовидный, 10-престольный, построенный въ 1632 г. Генрихомъ Сенявскимъ; каменная колокольня сооружена въ 1812 г. кн. Чарторыйскимъ; прихожанъ числится 1516 д. об. п. До 1586 г. здѣсь былъ костелъ деревянный, но по ветхости разобранъ. Канцелярѣ Каменецкій Рафаилъ Сенявскій построилъ въ томъ году р.-католическую часовню въ замкѣ, въ которой совершались богослуженія до постройки теперешняго каменнаго костела. Тотъ же владѣлецъ отпустилъ на содержаніе этого костела доходы съ с. Русановець, не считая многихъ другихъ угодій. Въ 1760 г. при костелѣ открыто братство, утвержденное папою Климентомъ XII и существующее до настоящаго времени. Въ главномъ алтарѣ есть икона, изображающая группу патроновъ фамиліи Сенявскихъ и Чарторыйскихъ—Іеронима, Николая, Рафаила и Адама, а вверху образа—гербъ Сенявскихъ. На кладбищѣ есть р.-кат. каплица.

Кромѣ указанныхъ православныхъ церквей, въ М. есть еще *Св.-Николаевская полковая* церковь 36-го Ахтырскаго драгунскаго полка, помѣщающаяся въ замкѣ и передѣланная въ византійскомъ стилѣ изъ бывшей замковой р.-католической часовни. При въѣздѣ въ с. Трибуховцы недавно, въ 1895 г., построена еще другая полковая церковь—*Св.-Георгіевская*—для постоянно квартирующаго въ М. 48-го Одесск. полка.

О Меджибожѣ см.: Под. Ев. Вѣд. 1862 г. № 15; Slown. geogr. VI, 365; „Подоліа“ изд. Батюшкова, стр. 69 въ прилож.; „Кіевлянинъ“ 1894 г. № 175 и 1896 г. № 199.

706. **Моломолицы** с., иначе называвшееся **Мормолицами**,—расположено близъ границы Проскуровскаго у. и Волинской губ., въ 19 вер. къ с.-з. отъ м. Меджибожа, на неизменномъ лѣвомъ берегу рѣчки Бужка, который возлѣ сели образуетъ большое озеро, версты въ 4 длиною, славущее подъ названіемъ „Мормолицкаго“ или „Моломолицкаго“ озера. Прилегающія къ селу болота площадью



около 10 кв. верстъ дѣлають мѣстность нездоровою. М. встрѣчаются въ документахъ съ первой половины XVI в.; принадлежали къ Меджибожскому ключу имѣній Сенявскихъ, затѣмъ Чарторыйскихъ. Когда въ 30-хъ годахъ XIX в. весь Меджибожскій ключъ былъ конфискованъ у князя Адама Чарторыйскаго, входившіе въ составъ его М. преобразованы были въ военное поселеніе, при чемъ сюда же перенесено было населеніе лежавшаго въ 3-хъ вер. с. Юначинець, которое съ тѣхъ поръ перестало существовать. Съ освобожденіемъ крестьянъ отъ крѣпостной зависимости, М. перешли въ вѣдѣніе Палаты Госуд. Имуществъ. Нынѣ населеніе состоитъ изъ крестьянъ-малороссовъ, которыхъ числится 690 муж. и 690 жен. православныхъ, 10 м. и 14 ж. католиковъ; кромѣ того, есть 27 м. и 34 ж. евреевъ. Главное занятіе крестьянъ—земледѣліе и садоводство; земля даетъ хорошіе урожаи, а сады нерѣдко приносятъ своимъ владѣльцамъ дохода даже до 1000 р.; подспорьемъ служатъ пчеловодство, отчасти ткачество и плотничество; вообще населеніе здѣсь очень зажиточное. Нынѣ существующій въ М. деревянный трехкупольный совмѣстно съ колокольцею храмъ въ честь Рождества Пресв. Богородицы сооруженъ на средства прихожанъ въ 1745 году съ благословенія уніатскаго епископа Аванасія Шентяцкаго; колокольня составляетъ уже позднѣйшую пристройку 1855 г. Въ 1880 г. церковь расширена пристройкою ризницы и боковыхъ придѣловъ. Иконостасъ трехъ-русный 1845 г. Въ XIX в. выдающимся священникомъ былъ Захарія Зиневичъ (1859—1890 гг.), человекъ религіозный и энергичный, заботами котораго отремонтированъ храмъ, открыта школа, построены причтовые помѣщенія и даны прихожанамъ практическіе уроки садоводства. Церковной земли 43 д. 104 с., въ томъ числѣ усад. 5 д. 240 с., пах. въ 3-хъ смѣн. 30 д. 720 с., сѣн. 3 д. 1776 с., подъ хутор. съ фрукт. садомъ 1 д. 1320 с., подъ погостомъ и кладбищами 2 д. 80 с. и подъ половиною рѣчки 768 с. Священническія постройки есть: вѣж; у псаломщика только домъ. Съ 1862 г. въ М. существуетъ школа грамоты, преобразованная въ 1890 г. въ церк.-приходскую; съ 1895 г. помѣщается въ собственномъ зданіи съ усадьбою около  $\frac{1}{4}$  дес.

707. **Паньковцы с.**—расположено на границѣ Литинскаго уѣзда, въ 10 вер. отъ м. Меджибожа къ сѣверо-востоку, на покатои возвышенности, нѣкогда покрытой сплошными лѣсами, остатки которыхъ видны были на окрестныхъ поляхъ до недавняго времени. Въ 2-хъ вер. къ ю. отъ П. находится приписанная д. *Лисановцы*, вошедшая въ составъ этого прихода съ 1843 г., а до той поры бывшая самостоятельной. Отсутствие болотъ и обиліе растительности дѣлають эту мѣстность здоровой. Почва—суглинистая, а частью черноземная. По преданію, село возникло изъ такъ называвшихся „Паньковскихъ хуторовъ“, получившихъ свое названіе отъ перваго поселенца, выходца изъ м. Острополя Волыня. губ., который завелъ свой хуторъ возлѣ существовавшаго здѣсь нѣкогда православнаго монастыря. Народное преданіе утверждаетъ, что этотъ монастырь былъ на томъ мѣстѣ, гдѣ теперь церковный погостъ, священническая усадьба и прилегающія крестьянскія усадьбы съ дорогою, что отчасти подтверждается находками въ этихъ мѣстахъ человѣческихъ скелетовъ, иногда вымываемыхъ водою даже на дорогѣ. То же преданіе рассказываетъ, что монастырь прекратилъ свое существованіе вслѣдствіе пожара всѣхъ монастырскихъ зданій. П. входили въ составъ Меджибожскаго ключа князей Чарторыйскихъ. Въ 1831 г. имѣніе было конфисковано въ казну и обращено въ военное поселеніе. Часть кореннаго



населеніи переведена была въ Херсонскую губ., но взаменъ этого сюда переселены были жители упраздненныхъ деревень—Грабовецъ въ 2-хъ вер. и Золотаренокъ; часть населенія послѣдней деревни переведена въ с. Лисановцы, въ составъ котораго вошли также крестьяне упраздненной деревни Банашекъ. Съ уничтоженіемъ деревни Грабовецъ, существовавшая тамъ церковь была разобрана, а погостъ превращенъ въ хуторъ, которымъ пользуется причтъ Паньковецкой церкви; мѣсто престола отмѣчено крестомъ. Каменная церковь уничтоженного с. Банашекъ также разобрана, и изъ матеріала ея построенъ Лисановецкій храмъ. Съ уничтоженіемъ военныхъ поселеній въ 60-хъ годахъ, П. и Л. перешли въ вѣдѣніе Палаты Государственныхъ Имуществъ; въ настоящее время возлѣ П. есть ферма въ 150 дес. земли, принадлежащая женѣ штабъ-ротмистра Евѣ Павловой. Населеніе состоитъ изъ крестьянъ-малороссовъ, которыхъ въ П. 606 м. и 627 ж., а въ Л. 357 м. и 368 ж.—правосл. вѣроисповѣданія; католики есть только въ Л.—5 м. и 3 ж., а евреевъ въ П. 15 д. и въ Л. 9 д. об. п. Главное занятіе жителей—земледѣліе; при урожаѣ фруктовъ, крестьяне разносятъ ихъ по ярмаркамъ въ Любаръ Волын. губ. и Бердичевъ Кіев. губ., а кромѣ того занимаются доставкой сахара изъ Сенявскаго и Щедровскаго сахарныхъ заводовъ, а также ремеслами—сапожнымъ, столярнымъ и ткацкимъ. Существовавшая въ первой половинѣ XVIII в. церковь была деревянная и по ветхости разобрана около 1750 г. Въ 1766 г. построена среди села нынѣ существующая деревянная трѣхкупольная церковь въ честь св. Архистратига Михаила. Колокольня пристроена къ ней въ 1854 г., а четырехъ-ярусный иконостасъ сооруженъ въ 1800 г. Въ церкви есть весьма чтимая старинная икона Богородицы въ Предвѣчномъ Младенцѣ, оставшаяся, по преданію, отъ сгорѣвшаго здѣсь монастыря. Икона украшена серебряною ризою съ двумя вѣнцами и надписью: „Надъ всѣхъ святыхъ Святѣйша Прѣблагословенна Марія Мати се здѣ посаждена“. При иконѣ есть привѣски, между которыми примѣчательны двѣ медали наподобіе палицы, имѣющія на одной сторонѣ профиль Императрицы Екатерины II, а на другой надпись: „Побѣдителя. Заключенъ миръ съ Портою 10 Іюля 1774 г.“; говорить, что эти медали пожертвованы двумя казаками, проходившими чрезъ П. и получившими предъ этой иконою исцѣленіе отъ ранъ, полученныхъ на войнѣ. Къ Паньковецкому приходу приписана Св.-Димитріевская (26 окт.) церковь д. Лисановецъ, гдѣ до 1854 г. былъ ветхій деревянный храмъ постройки 1786 г., разобранный и проданный въ с. Деркачи Волын. губ. Эта церковь была за селомъ. Новый однокупольный каменный храмъ совместно съ колокольнею построенъ на казенныя суммы въ 1855 г. изъ матеріала разобранной церкви уничтоженного села Банашекъ. Трѣхъ-ярусный иконостасъ былъ присланъ изъ Елисаветградской мастерской, работы мастеровыхъ-каптовнѣтовъ. Церк. земли при церкви с. Паньковецъ: усад. 2 д. 1220 с., пах. 40 д. 1762 с., сѣн. 3 д. и неуд. 1 д. 2230 с., и всего 48 д. 412 с. Причтъ постройки строится на суммы поземельн. сбора. Съ 1862 г. въ Паньковцахъ и Лисановцахъ существовали школы грамоты, для которыхъ въ 1890 г. построены собственныя зданія; въ этомъ же году обѣ преобразованы въ церк.-приходскія школы.

О Паньковцахъ см. Под. Ел. Вѣд. 1868 г. № 22; Тр. Комит. V, 337.

708. **Пархоновцы** с. — находится въ 12 вер. къ с.-з. отъ м. Меджибожа; расположено на двухъ противоположныхъ скатахъ къ долинѣ, средина которой занята небольшимъ болотистымъ прудомъ. Почва—суглинистая. До 1831 года П.



принадлежали князю Адаму Чарторыйскому, у котораго они были конфискованы; затѣмъ обращены въ военное поселеніе, съ переводомъ сюда крестьянъ изъ разныхъ упраздненныхъ деревень на мѣсто переселенныхъ отсюда въ Херсонскую губ., а въ 60-хъ годахъ причислены къ Государственнымъ имуществамъ. Населеніе состоитъ изъ крестьянъ-малороссовъ православнаго исповѣданія, числомъ 902 муж. и 911 ж. Главное занятіе населенія—хлѣбопашество и садоводство, которое въ неурожайные годы составляетъ часто единственный источникъ существованія населенія. Существующій въ П. деревянный трехкупольный храмъ въ честь св. великомуч. Дмитрія построенъ на средства прихожанъ въ 1754 г. Въ 1846 г. храмъ поднятъ на каменный фундаментъ, къ нему пристроена колокольня, а къ алтарю—ризница и пономарня. Въ 1868 г. церковь расширена пристройкою сѣвернаго и южнаго приделовъ, а въ 1870 г. сооруженъ новый трехъ-ярусный иконостасъ взамиѣнъ такого же стараго. Церковной земли 40 д. 888 с., въ томъ числѣ усад. 2 д. 2184 с., фрукт. сада 3 д. 624 с., пах. 26 д. 2232 с., сѣн. 6 д. 48 с. и паш. 1 д. 600 с. Причтовья постройки ветхія. Съ 1875 г. въ П. открыто министерское одноклассное народное училище, а до той поры была сельская школа, открытая еще военно-поселенческимъ начальствомъ.

709. **Пироговцы** с.—расположено на ю.-з. отъ м. Меджибожа въ 14 вер., на лѣвомъ берегу р. Буга, при впаденіи въ него незначительной рѣчки Звонихи, иначе—Фоссы, которая отдѣляетъ въ восточной части села около 20-ти крестьянскихъ усадебъ, имѣющихъ сообщеніе съ приходскою церковью черезъ плотину. Сѣверная часть села называется „Гусаковка“, сѣв.-восточная—„Сельсько“, а юго-западная—„Выдумка“. Глиня испаренія прибужскихъ болотъ дѣлають эту мѣстность въ гигиеническомъ отношеніи неблагоприятною для здоровья жителей. Почва мѣстности черноземная, а мѣстами суглинистая. П. входила въ составъ Меджибожскаго ключа имѣній князей Чарторыйскихъ и въ 30-хъ годахъ конфискованы въ казну. Въ 1838 г. здѣсь устроено военное поселеніе, при чемъ часть населенія переведена въ Херсонскую губ., либо въ другія села, а сюда переселены крестьяне изъ уничтоженныхъ военно-поселенческимъ начальствомъ деревень: Вацевой, находившейся въ 3-хъ вер. къ востоку отъ П., гдѣ теперь урочище съ такимъ же названіемъ, Дашковецъ и Колачовки (иначе—Головачовки)—въ 3 вер. къ с. Въ послѣдней деревнѣ была и своя церковь, которая, съ упраздненіемъ этого поселенія, тоже была разобрана; старое церковище въ настоящее время составляетъ часть причтоваго пахатнаго поля, но мѣсто самой церкви теперь никто не можетъ указать. Съ освобожденіемъ крестьянъ отъ крѣпостной зависимости, военное поселеніе въ П. было уничтожено, и село причислено къ Государственнымъ имуществамъ. Населеніе состоитъ изъ крестьянъ-малороссовъ; кромѣ православныхъ, которыхъ здѣсь 883 м. и 885 ж., есть католики—49 м. и 46 ж. и еврей—35 м. и 39 ж. Земледѣліе составляетъ почти исключительное занятіе крестьянъ въ П.; нѣкоторые имѣють довольно значительные надѣлы, доходящіе до 30 дес.; небольшая часть прихожанъ отправляется на заработки въ сосѣдніе сахарные заводы, а нѣкоторые занимаются ткачествомъ и плотничествомъ. Въ южной части П., въ 200 саж. отъ ильинскаго храма, по преданію, была старая деревянная церковь на мѣстѣ усадьбы крестьянина Паламарчука, прекратившая свое существованіе съ постройкою новой. Последняя сооружена на средства прихожанъ въ 1781 г. и посвящена въ честь св. великомуч. Параскевы (28 окт.). Она зданіемъ



деревянная, трехкупольная, съ четырехъ-яруснымъ иконостасомъ. Въ 1848 году церковь поднята на каменный фундаментъ и къ ней пристроена каменная ризница; въ 1854 г. пристроена деревянная колокольня; въ 1871 г. церковь расширена двумя боковыми придѣлами, а въ 1873 г. въ этихъ придѣлахъ устроенъ иконостасъ. На приходскомъ кладбищѣ въ 1892 г. на средства прихожанъ и священника Поликарпа Храевича заложена, а въ 1896 г. освящена деревянная церковь въ честь св. великомуч. Дмитрія, съ однояруснымъ иконостасомъ. Въ теченіе столѣтія въ П. преемственно смѣнилось только три священника: Антоній Гербановскій, при которомъ построена въ 1781 вышняя церковь и который служилъ въ ней до 1838 г., умеръ въ 1840 г. и похороненъ на церковномъ погостѣ; тамъ же поживаетъ прахъ втораго священника, зятя предѣлства, протоіерея Михаила Козловскаго, священствовавшего здѣсь съ 1838 по 1884 г., а съ этого времени—зять его Поликарпъ Храевичъ. Церковной земли 41 д. 1248 с., въ томъ числѣ усад. 4 д. 2040 с., пах. въ 3-хъ смѣн. 28 д. 2136 с., сѣн. 7 д. 264 с., въ числѣ которыхъ есть мочары 4 д. 1800 с., и неуд. 1608 с. Священническія постройки возведены въ 1885 г., а псаломническія—въ 1893 г. на суммѣ позем. сбора. Сельская школа въ П. существовала еще съ 1849 г., но въ 1875 г. она преобразована въ министерское одноклассное народное училище. Въ 1897 году открыта еще школа грамоты для дѣвочекъ.

710. **Редвицы с.**—находится въ 8 в. отъ границы Волынской губ., на с.-з. отъ м. Меджибожа въ 16 в. Утопающее въ садахъ село, окруженное съ трехъ сторонъ лѣсами, раскинулось на возвышенной равнинѣ съ небольшимъ наклономъ къ сѣверу, гдѣ она омывается рѣчкою Бузкомъ, съ юга же перерѣзывается незначительнымъ ручьемъ Жилочкою, или Желычкою. Обиліе растительности и отсутствіе болотъ дѣлаютъ эту мѣстность довольно здоровою. Почва—глубокій черноземъ, а на возвышенностяхъ и въ самомъ селѣ—глинистая. До 1831 г. Р. принадлежали къ Меджибожскому ключу имѣній князей Чарторыйскихъ, но затѣмъ были конфискованы и обращены въ 1838 г. въ военное поселеніе. Будучи первоначально самостоятельнымъ приходомъ, Р. въ 1843 г. были присоединены къ соседнему с. Моломолицамъ, но въ 1857 г. опять восстановлены въ самостоятельный приходъ. При устройствѣ здѣсь военнаго поселенія, часть крестьянъ была выселена въ Херсонскую губ., но на ихъ мѣсто въ 1844 г. переведена часть населенія соседняго с. Поддѣседь, которое, съ размѣщеніемъ остальныхъ крестьянъ въ Херсонской губ., было совершенно уничтожено военно-поселенческимъ начальствомъ. Существовавшая здѣсь деревянная трехкупольная Анно-Зачатіевская церковь была разобрана, матеріалъ распроданъ въ разныя села, а иконостасъ перенесенъ въ церковь села Ружичной Проскуров. у.; на мѣстѣ престола этой церкви поставленъ каменный крестъ на такомъ же пьедесталѣ. Въ 1866 г. военное поселеніе въ Р. было уничтожено и крестьяне надѣлены землею; многіе стали собственниками обширныхъ и прекрасныхъ фруктовыхъ садовъ, а также обильныхъ травяно сѣнокосовъ по рѣчкѣ Бузку. Часть бывшаго помѣщичьяго парка составила притонную усадьбу. Крестьяне занимаются преимущественно земледѣліемъ и садоводствомъ, а отчасти пчеловодствомъ, но есть и ремесленники: ткачи, сапожники, каменщики и плотники, хотя эти ремесла служатъ только подспорьемъ въ домашнемъ быту; незначительное количество рабочихъ рукъ отсюда привлекаетъ ежегодно и Бессарабія. Въ настоящее время православныхъ въ Р. 580 м. и 597 ж., католиковъ 2 д.



и евреевъ 22 д. об. и. Въ приходѣ есть два храма—старый и новый. Старая Св.-Покровская церковь построена въ 1741 г. стараніемъ прихожанъ и священника Іосифа Надвроцкаго, по преданію, на мѣстѣ существовавшей здѣсь униатской каплицы. По рассказамъ старожиловъ, священникъ Надвроцкій самъ съ своими сыновьями одною лошадыю возилъ матеріалъ для этой церкви изъ-за Бужка, собственно-ручно обтесывалъ брусья, балки и строила и самъ же былъ архитекторомъ церкви. Благоговѣйная память о немъ сохраняется въ приходѣ до настоящаго времени. Церковь—деревянная, на каменномъ фундаментѣ, трехкупольная, съ пяти-яруснымъ рѣзнымъ иконостасомъ; при ней была деревянная колокольня, построенная въ 1853 г., но въ 1886 г. она разобрана на устройство вокругъ погоста ограды. Съ устройствомъ въ 1886 г. новаго храма, въ старой церкви прекращены богослуженія; прихожане предполагаютъ построить изъ ея матеріала часовни на двухъ кладбищахъ. Новый храмъ—также Св.-Покровскій, деревянный, совмѣстно съ колокольнею, двухкупольный, сооруженный на средства прихожанъ, стоимостью около 15.000 р. Иконостасъ—двухъ-ярусный, рѣзной съ позолотою, съ иконами хорошей живописи. Церк. земли 42 д. 1280 с., въ томъ числѣ усад. 5 д. 1968 с., пах. 31 д. 2312 с. и сѣн. 4 д. 1800 саж. Причт. постройки возведены въ 1895 г. на суммы позем. сбора. Въ 1861 г. въ Р. открыта школа грамоты, которая въ 1894 г. преобразована въ церк.-приходскую; для помѣщенія ея предложена постройка особаго зданія.

711. **Русановцы с.**—расположено на лѣвомъ возвышенномъ берегу р. Буга, черезъ который здѣсь перекинутъ деревянный мостъ, въ 3 вер. къ ю.-з. отъ м. Меджибожа. На противоположномъ берегу р. Буга, не далѣе одной версты, на пахатныхъ поляхъ есть слѣды кладбища и окоповъ, которые остались отъ упраздненнаго здѣсь военно-поселенческимъ начальствомъ села Любомирки, въ которомъ была и своя деревянная церковь въ честь св. великомуч. Параскевы. Р. окружены лѣсами, которые дѣлаютъ эту мѣстность здоровою. Почва—глинистая. По документамъ, это поселеніе становится извѣстнымъ еще съ начала XVII в., когда владѣлецъ Меджибожа, Рафаилъ Сеяевскій, построивши въ Меджибожѣ р.-католическій костель въ 1632 г., въ числѣ другихъ угодій отпустилъ на содержаніе его доходы съ цѣлаго с. Русановець. Отъ Сеяевскихъ это поселеніе осталось князьямъ Чарторайскимъ, а у послѣднихъ оно конфисковано въ 30-хъ годахъ въ казну и обращено въ военное поселеніе. Часть крестьянъ была переселена въ другія мѣста, и Р., ставши малолюднымъ селомъ, были приписаны въ 1849 г. къ церкви с. Голоскова, но въ 1854 г. опять возстановлены въ самостоятельный приходъ. Поселеніе состоитъ изъ крестьянъ-малороссовъ православнаго исповѣданія, числомъ 400 м. и 434 ж., которые занимаются только земледѣліемъ; католіковъ здѣсь 3 д. об. и. До постройки нынѣ существующей церкви въ Р. была деревянная Кресто-Воздвиженская церковь, неизвѣстно когда и кѣмъ построенная. Въ 1832 г. вследствие ветхости она разобрана и на мѣстѣ престола поставленъ каменный крестъ. Въ томъ же году заложенъ былъ теперешній каменный, однокупольный, совмѣстно съ колокольнею храмъ въ честь Воздвиженія Креста Господня и освященъ въ 1837 году. Иконостасъ въ немъ одноярусный, обновленный въ 1895 г. Церковь сооружена на средства прихожанъ и имѣетъ видъ креста. Постройка совершилась при священникѣ Гавріилѣ Гдишицкомъ, который происходилъ изъ дворянъ, нигдѣ не обучался, перемѣщенъ былъ изъ г. Каменца и священствовалъ



здѣсь 31 годъ, съ 1806 г. по 1837 г. Церковной земли 43 дес. 475 с., въ томъ числѣ усад. 1 д. 245 с., пах. 32 д. 245 с. и сѣн. 10 д. 485 с. Причтовья помещенія построены на средства прихожанъ въ 1870 г. Въ Р. есть двѣ школы: министерское народное училище, открытое здѣсь въ 1874 г., и школа грамоты для дѣвочекъ съ 1897 г., помещающаяся въ наемной избѣ.

712. **Ставица с.**—составляетъ сѣверо-восточное предмѣстье м. Меджибожа, отъ котораго отдѣляется рѣчкою Бужкомъ, здѣсь же впадающею въ р. Бугъ. Выше по теченію Бужка въ 2-хъ вер. отъ С. есть большой такъ называемый „Оноставскій“ прудъ, а ниже села—„Ставицкій“ прудъ, отъ которыхъ село и получило свое названіе. Избытокъ болотныхъ испареній дѣлаетъ эту мѣстность не особенно здоровою. Почва мѣстами черноземная, а мѣстами глинистая и песчаная. Къ С. приписана также *Св.-Троицкая церковь м. Меджибожа* и небольшая дер. *Головчинцы*, расположенная по обоимъ берегамъ р. Буга, ниже С. въ 2-хъ вер. До 30-хъ годовъ XIX в. С. представляла небольшое поселеніе, которое входило въ составъ Меджибожскаго ключа имѣній Сенявскихъ, а потомъ по женской линіи досталось князьямъ Чарторыйскимъ, у которыхъ конфисковано послѣ польскаго мятежа и преобразовано въ военное поселеніе. Сюда же переведены были крестьяне изъ упраздненныхъ военно-поселенческихъ начальствомъ деревень—Головчинецъ и Должка, но, послѣ освобожденія крестьянъ отъ крѣпостной зависимости, переселенцы изъ д. Головчинецъ получили разрѣшеніе возвратиться на старое селище и вновь образовали исчезнувшій поселокъ, а Должецкіе крестьяне такъ навсегда и остались въ С.; теперь на мѣстѣ д. Должка растетъ лѣсъ, среди котораго раскинуты хутора бывшихъ выходцевъ изъ Должка. Населеніе въ Ставицѣ и Головчинцахъ состоитъ изъ малороссовъ-крестьянъ, которыхъ въ С. 781 муж. и 759 жен. и въ Г. 879 муж. и 852 жен., а при Троицкой церкви м. Меджибожа—изъ мѣщанъ, которыхъ здѣсь 516 муж. и 480 жен. Такимъ образомъ въ приходѣ всего населенія 2176 муж. и 2091 жен. Крестьяне занимаются преимущественно земледѣлемъ, а отчасти ремеслами—плотничьимъ, столярнымъ и гончарнымъ; мѣщане же почти все живутъ ремеслами и мелкой торговлею. До постройки имѣшняго храма въ С. была церковь въ честь Вознесенія Господня, но когда и кѣмъ она была сооружена и какой видъ имѣла, объ этомъ теперь ничего неизвѣстно. Въ 1833 г. на средства прихожанъ среди села построенъ имѣ существующій каменный однокупольный храмъ во имя св. великомуч. Дмитрія, съ отдѣльно стоящей колокольнею, которая въ 1877 г. была соединена съ церковью притворомъ. Въ 1878 г. къ храму пристроенъ сѣверный придѣлъ, а въ 1879 г.—южный; въ 1889 г. старый иконостасъ замѣненъ новымъ, двухъ-яруснымъ. Въ церкви есть мѣстно чтимая икона св. великомуч. Дмитрія, украшенная металлическими прилѣсками, сохранившаяся отъ старой церкви. Приписаная Св.-Троицкая Меджибожская церковь построена на средства прихожанъ въ 1771 г. на мѣстѣ бывшей здѣсь униатской церкви, деревянная, ветхая, во многихъ мѣстахъ стянута желѣзомъ и укрѣпленная подпорками. Колокольня отдѣльно отъ нея построена уже въ 1881 г. Иконостасъ—трехъ-ярусный, съ иконами искусной живописи, сооруженный на средства прихожанъ въ 1799 г., какъ о томъ свидѣтельствуетъ надпись на царскихъ вратахъ. Эта церковь приписана къ с. Ставицѣ только при образованіи здѣсь военныхъ поселеній; въ настоящее время собираются деньги на постройку новой. Кромѣ этихъ двухъ церквей, въ С. есть еще небольшой каменный храмъ



на приходскомъ кладбищѣ, построенный въ 1896 г. на средства бывшаго здѣсь протоіерей Северіана Якубовича и посвященный въ честь Св. Духа; въ склепѣ подъ этой церковью почиваетъ прахъ строителя и его жены. Церк. земли 52 д. 1885 с., въ томъ числѣ въ С.—усад. 2320 с., пах. и сѣн. 37 д. 2112 с. (на 6-ти десятинахъ пахатной есть лѣсъ рѣдкодубъ) и неудоб. 11 д. 210 с.; при Троицкой церкви—усад. 953 с.; подъ погост. и кладб. 2 д. 590 саж. При этой же церкви есть ветхій священническій домъ съ постройками, купленный у бывш. священника Худзивскаго; въ Ставницѣ же всѣ священническія помѣщенія построены въ 1899 г., а для псаломщика еще строится новый каменный домъ. Въ приходѣ есть двѣ церк.-прих. школы: одна въ Ставницѣ съ 1889 года, а другая въ Троицкомъ приходѣ и. Медвибожа, открытая въ 1897 г.; обѣ помѣщаются въ общественныхъ зданіяхъ.

Въ районѣ прихода, возлѣ приписной деревни Головчинды, находятся Головчинскій женскій монастырь (о немъ см. Тр. Ист.-ст. Ком., V, 276).

713. **Стуфчинцы с.**—расположено на границѣ Проскуровскаго у., въ 12 вер. къ с.-в. отъ г. Проскурова, на двухъ холмахъ, разделенныхъ долиною, въ которой есть нѣсколько незначительныхъ прудиковъ, въ жаркое лѣто почти высыхающихъ. Вода не вполне доброкачественная; почва преимущественно суглинистая. По преданію, С. первоначально существовала на другомъ мѣстѣ, гдѣ теперь урочище-ложбина подъ названіемъ „Стужъ-долина“, въ 1 вер. къ ю.-в. На мѣстѣ стараго селенія и теперь при вснапкѣ находятъ куски битой посуды и разныхъ предметовъ домашняго обихода. Къ западу отъ С. подъ самымъ лѣсомъ есть урочище, которое крестьяне называютъ „городящемъ“; попадаются тамъ слѣды давнихъ каменныхъ погребовъ. С. издавна принадлежала Сеявскимъ, а потомъ князьямъ Чарторыйскимъ, у которыхъ конфискованы въ казну и преобразованы въ военное поселеніе; съ освобожденіемъ же крестьянъ отъ крѣпостной зависимости, перешли въ вѣдѣніе Палаты Государственныхъ Имуществъ. Населеніе состоитъ изъ крестьянъ-малороссовъ православнаго вѣроисповѣданія, присоединившихся изъ уиѣи въ 1795 г.; общее число ихъ теперь 954 муж. и 926 жен. Главнымъ занятіемъ населенія служить земледѣліе и садоводство, а подспорьемъ къ нимъ—работы на сахарныхъ заводахъ, на шоссеиной и желѣзной дорогахъ и извозъ; нѣкоторые занимаются плотничествомъ и ткачествомъ. Изъ визитъ XVIII в. видно, что нынѣ существующая церковь построена на мѣстѣ прежней, разобранной вслѣдствіе ветхости. Надпись надъ дверями храма свидѣтельствуетъ, что оны сооруженъ въ 1755 г. стараніемъ священника Андрея Смолинскаго. Церковь деревянная, трехкупольная, въ честь св. Архистратига Михаила, съ трехъ-руснымъ рѣвнымъ иконостасомъ. Колокольная первоначально стояла внѣ церковной ограды, но въ 1852 г. перенесена на погостъ, а въ 1888 г. упразднена вслѣдствіе пристройки къ церкви новой деревянной колокольной; старая разобрана въ 1892 г. и перестроена въ кладбищенскую часовню. Изъ священниковъ въ С. извѣстна отъ XVIII в. слѣдующіе: съ 1721 г. Іоаннъ Смолинскій, затѣмъ Андрей Смолянскій, строитель нынѣшней церкви, Іосифъ Смолинскій и съ 1784 г. сынъ послѣдняго—Іоаннъ; до 1863 г. священствовалъ его зять Каллистратъ Моралевичъ. Церковной земли 50 д., въ томъ числѣ усад. 8 д., подъ кустари. 1 д., пах. 38 д. и сѣн. 3 д. Священническія постройки ветхи; псаломщическій домъ построенъ въ 1890 году. Съ 1864 г. въ С. была церковная школа грамоты, которая въ 1875 г. преобразована въ министерское одноклассное народное училище. Въ 1897 году въ при-



ходъ открыта еще школа грамоты для дѣвочекъ, помѣщающаяся въ наемномъ зданіи.

714. **Терешовцы** с.—расположено на с.-з. отъ м. Меджибожа въ 14 вер. Село раскинулось на глинистомъ холмѣ, который возвышается на правомъ берегу незначительной рѣчки Жилочки, притока р. Бужка, и отличается не совсѣмъ благоприятными гигиеническими условіями, влияющими на то, что мѣстное населеніе имѣетъ нездоровый видъ и часто болѣетъ лихорадками, чахоткою и золотухою. Почва суглинистая, мѣстами черноземная и въ общемъ малоурожайная. Т. упоминаются уже въ документахъ XVI в. По преданію, поселеніе первоначально имѣло видъ разрозненныхъ хуторовъ, которые стали быстрее заселяться уже послѣ того, какъ жертвою татаръ сдѣлалось мѣстечко Терещичъ, находившееся въ 1 вер. отъ Т., на холмѣ, который теперь заросъ деревьями и кустарникомъ. Говорятъ, что часть населенія изъ разрушеннаго мѣстечка навсегда ушла въ хутора, которые съ тѣхъ поръ стали именоваться „Терешовскими-Хуторами“; на урочищѣ же „Терещичъ“ до сихъ поръ находятъ куски разныхъ предметовъ домашняго обихода и старинной посуды. Поселеніе принадлежало къ имѣніямъ Сенявскихъ, а затѣмъ въ началѣ XVIII в. досталось князьямъ Чарторыйскимъ и составляло уже самостоятельный приходъ съ церковью. Сохранилось преданіе, что князь Чарторыйскій, обѣщая свои имѣнія въ 80-хъ годахъ XVIII в., позволить Терешовцамъ хуторянамъ расширять свои усадьбы на счетъ окружающихъ помѣщичьихъ лѣсовъ и разводить сады, для чего присылалъ даже изъ м. Пулавъ бесплатно саженцы фруктовыхъ деревьевъ; онъ же, будто-бы, и далъ поселенію теперешнее названіе вмѣсто прежняго—„Терешовецкіе-Хутора“. Всѣ эти льготы способствовали привлеченію сюда поселенцевъ изъ разныхъ мѣстъ, такъ что когда въ 30-хъ годахъ XIX в. Т. были конфискованы въ казну и преобразованы въ военное поселеніе, начальству послѣднихъ пришлось переселить часть крестьянъ въ Херсонскую губ., а также въ послѣднія села—Бахматовцы, Шичинцы и др. Съ освобожденіемъ крестьянъ отъ крепостной зависимости, Т. перешли въ вѣдѣніе Палаты Государственныхъ Имуществъ. На окраинѣ села въ настоящее время видны слѣды давнихъ земляныхъ укрѣпленій, которыя народъ называетъ „замчискомъ“. Съ юго-восточной стороны „замчиско“ оканчивается крутымъ обрывомъ, у подножія котораго есть давній колодезь съ прекрасной водою; устье колодезя величиною почти 8 кв. аршинъ; съ остальныхъ трехъ сторонъ „замчиско“ ограждено глубокими рвами. Къ западу отъ Т. на поляхъ высится два кургана, которые народъ называетъ „могилами“, но преданій о нихъ не сохранилось никакихъ. Населеніе состоитъ изъ крестьянъ-малороссовъ; за исключеніемъ одной р.-католички, остальные прихожане—православные, числомъ 956 муж. и 900 жен.; занимаются земледѣліемъ и садоводствомъ, которое приноситъ порядочный доходъ, и живутъ въ довольствѣ; они очень религіозны. Относительно перваго приходскаго храма въ Т., о которомъ сохранились воспоминанія старожиловъ, извѣстно только, что онъ находился на селомъ, ниже по теченію рѣчки Желочки, въ 10-ти саженьяхъ отъ берега, на песчаномъ холмѣ. На томъ же мѣстѣ построена была другая церковь въ 1725 г. изъ бѣлаго ивороваго дерева, сложенная изъ срубъ, очень малая, алтаремъ на западъ, посвященная въ честь Чуда св. Архистратига Михаила; иконостаса она не имѣла, а только длинный престолъ по типу католическихъ костеловъ. Въ началѣ XIX в. она была уже ветха, влѣдствіе чего сначала



предположена была капитальная ремонтровка ея, съ каковою цѣлью былъ даже заготовленъ необходимый матеріалъ, но прихожане рѣшили построить новую церковь, а эту разобрали и на мѣстѣ ея престола поставили каменный памятникъ съ желѣзнымъ крестомъ наверху. Новый нынѣ существующій каменный однокупольный крестовидный храмъ въ честь св. Архистратига Михаила заложенъ былъ уже въ другомъ мѣстѣ, въ центрѣ села, въ 1822 г., а освященъ въ 1829 г. Въ 1848 г. построена отдѣльно отъ церкви каменная колокольня. Четырехъ-ярусный иконостасъ обновленъ въ 1883 г. Въ храмѣ есть особенно чтимая народомъ икона Божіей Матери, которая считается чудотворною. Въ 1874 г. прихожане соорудили на кладбищѣ деревянную на каменномъ фундаментѣ часовню. Терешовецкіе священники отличались своею продолжительною службою въ этомъ приходѣ. До 1753 г. священствовалъ здѣсь Назарій Карашевичъ—уніатъ, а послѣ него до 1809 г. Автономъ Островскій, женившійся на вдовѣ своего предѣшника; при немъ прихожане воссоединились съ Православною Церковью. Съ 1810 по 1853 г. священствовалъ строитель нынѣшней церкви, протоіерей Гавріиль Михиловичъ, похороненный на церковномъ погостѣ, а съ 1854 по 1892 г. Іаковъ Волошановичъ, также здѣсь умершій. Церковной землицы усад. 4 д. 850 с., пах. и хутора съ кустарн. и фрукт. садомъ 34 д. 540 с., сѣн. дугов. 3 д. 2200 с. и неуд. 3 д. 1700 с., всего 46 д. 490 с. Причт. постройки ветхи. Сельская школа въ Т. существовала съ 1852 г.; въ 1875 г. она преобразована въ министерское одноклассное народное училище. Въ 1898 г. открыта еще школа грамоты для дѣвочекъ, помѣщаемая въ псаломщическомъ домѣ.

715. **Шичинцы-Великіе** или **Лѣсовые** с.—расположено близъ границы Проскуровскаго у., на равнинѣ, съ правой стороны рѣчки Желочки, которая образуетъ у села небольшой прудъ и впадаетъ въ р. Бужокъ. Съ запада село примыкаетъ къ казенному лѣсу. Село расположено клиномъ, по-малорусски—„шиклемъ“, отчего получило свое названіе „Шичинцы“ и, какъ застроенное подъ самымъ лѣсомъ,—имѣть „Лѣсовые“, а „Великими“ названо только въ началѣ XIX в. въ отличіе отъ другихъ Шичинцевъ въ томъ же уѣздѣ—„Малыхъ“. Ближайшая ж.-д. ст. „Богдановцы“ въ 12 вер. Климатическія условія мѣстности благопріятны; почва—глинистая, требующая обильнаго удобренія. По преданію, предки Шичинцевскихъ крестьянъ жили въ м. Сиковцахъ, которое находилось въ 2-хъ вер. отъ Ш., гдѣ теперь крестьянскія пахатныя поля, а здѣсь имѣли только свои хутора и пасѣки. Во время одного изъ непріятельскихъ нападений мѣстечко Сиковцы было совершенно разрушено, а жители переселились на свои хутора, которые превратились въ нынѣшнее поселеніе. Теперь на мѣстѣ стараго селища часто вынашиваютъ куски кирпича и битой посуды. Ш. въ половинѣ XVIII в. представляли уже самостоятельный приходъ съ собственной церковью; они входили въ составъ имѣній князей Чарторыйскихъ и въ 30-хъ годахъ XIX в. были конфискованы въ казну и обращены въ военное поселеніе. Часть прихожанъ была переселена въ Херсонскую губ. и въ сосѣдніе села—Вахматовцы, Давидковцы, Стуфчинцы и Пархомовцы. Въ церковномъ отношеніи приходъ въ 40-хъ годахъ былъ приписанъ къ церкви с. Терешовець, но въ 1854 г. опять возстановленъ. Съ уничтоженіемъ военныхъ поселеній, Ш. перешли въ вѣдѣніе Палаты Государственныхъ Имуществъ. Населеніе состоитъ изъ крестьянъ-малороссовъ, исключительно православнаго вѣроисповѣданія, которыхъ здѣсь 589 муж. и 591 жен.



Крестьяне занимаются хлебопашествомъ, но вмѣстѣ съ тѣмъ въ довольно значительныхъ размѣрахъ пчеловодствомъ (многіе имѣютъ больше 100 ульевъ) и садоводствомъ; урожай фруктовъ обыкновенно развозятъ по ярмаркамъ—въ м. Черноостровъ, въ м. Кузель Волын. губ. и даже дальше; нѣкоторые работаютъ на сахарныхъ заводахъ. Изъ церковныхъ документовъ извѣстно, что въ 1747 г. на средства прихожанъ въ Ш. построена была деревянная церковь въ честь свв. беззребр. Космы и Даміана, которая находилась на сѣверо-западномъ краю села, вблизи приходскаго кладбища. Была ли церковь въ Ш. раньше этой—неизвѣстно. Этотъ храмъ сгорѣлъ въ 1813 г. и погостъ его теперь включенъ въ кладбищенскій участокъ. Въ 1824 г. на средства прихожанъ на новомъ мѣстѣ построенъ теперешній каменный однокупольный храмъ въ честь свв. беззребрен. Космы и Даміана, къ которому въ 1846 г. пристроена каменная колокольня, составляющая западный притворъ церкви, а въ 1891 г.—сѣверный и южный приделы. Пятиярусный иконостасъ сооруженъ въ 1834 г. Церковной земли: усад. 2 д. 2260 с., пах. 29 д. 2280 с., сѣв. 2 д. 960 с. Священническій домъ очень ветхій; большей части хозяйственныхъ построекъ при немъ, а равно псаломщическихъ помѣщеній, совершенно нѣтъ. Сельская школа въ Ш. открыта была еще въ 40-хъ годахъ; съ малымъ перерывомъ между 1856—1858 гг. она просуществовала до 1876 г., а затѣмъ преобразована въ министерское одноклассное народное училище; въ 1897 г. открыта школа грамоты для дѣвочекъ.

716. **Шрубковъ с.**—находится въ 4 вер. къ с. отъ м. Меджибожа. Село раскинулось на пяти холмахъ и утопаетъ въ садахъ; кромѣ колодезя нѣтъ никакихъ другихъ водоемовъ, а потому часто во время военного постоа здѣсь недостаетъ воды. Гигіеническія условія мѣстности благоприятны для здоровья населенія. Почва—мѣстами черноземная, а мѣстами глинистая и песчаная. По преданію, Ш. первоначально назывался „Каменецкіе-Хутора“; въ первой четверти XVIII в. здѣсь былъ уже храмъ и отдѣльный священникъ. Поселеніе принадлежало князьямъ Чарторыйскимъ, а въ 30-хъ годахъ конфисковано въ казну и преобразовано въ военное поселеніе, при чемъ сюда же переселены крестьяне изъ уничтоженныхъ деревень Пронилова и Банашекъ. Въ 60-хъ годахъ Ш. перешелъ въ вѣдѣніе Палаты Государственныхъ Имуществъ. Населеніе состоитъ изъ крестьянъ-малороссовъ; кромѣ одного еврейскаго семейства и одной семьи временно проживающихъ католиковъ, остальные всѣ православные, числомъ 986 муж. и 962 ж. Кромѣ земледѣлія и садоводства, какъ главныхъ занятій мѣстнаго населенія, послѣднее промышленно-прежде еще гончарствомъ, а теперь немногіе занимаются ремеслами—сапожнымъ, плотничьимъ и каменщицкимъ. Какъ видно изъ надписи на дверныхъ косякахъ, имѣющій въ Ш. деревянный трехкупольный храмъ въ честь Покрова Пресв. Богородицы построенъ въ 1728 г. и стоялъ безъ всякихъ измѣненій цѣлое столѣтіе. Только въ 1829 г. она поставлена на каменный фундаментъ, въ 1845 г. покрыта жезтью, въ 1853 г. къ ней пристроена колокольня, соединенная съ церковью длиннымъ притворомъ, въ 1860 г. расширена пристройкою сѣвернаго и южнаго приделовъ и ризницы, а въ 1863 г. украшена новымъ четырехъ-яруснымъ иконостасомъ. Церковь построена на средства прихожанъ, съ благословенія униатскаго епископа Леона Шептицкаго. Была ли въ Ш. церковь раньше этой—неизвѣстно. Церковь имѣетъ 100-рублевый венгершвыи билетъ 2-го займа, который хранится въ Отдѣленіи Госуд. Банка. Съ 1727 г. нѣ-



III. священствовалъ Дороей Глядченко, происходившій изъ крѣпостныхъ кн. Чарторыйскаго, а потомъ сынъ его Іоаннъ Глядченко, умершій здѣсь въ 1761 г.; преемникомъ его былъ Антоній Григоровичъ, изъ дворянъ, священствовавшій здѣсь до 1805 г. Долше другихъ прослужилъ на этомъ приходѣ священникъ Проконій Стемпковский—съ 1826 по 1875 г. Церковной земли 36 д. 1600 с., въ томъ числѣ подъ погост. 300 с., усад. съ хутор. 3 д. 1300 с., пах. и сѣн. 33 д. Священнической постройка спорная; псаломщическій домъ полуразрушенъ. Существующее въ III. министерское одноклассное народное училище открыто въ 1868 году. Съ 1897 г. есть еще школа грамоты для дѣвочекъ.

717. **Ярославка** с.—находится въ 9 в. къ с.-з. отъ м. Меджибожа, расположено на покатой мѣстности, которая съ запада граничитъ небольшимъ прудомъ рѣчки Вороны, иначе — Желочки, а съ сѣверо-востока большимъ озеромъ, такъ называемымъ „Овѣставскимъ“, которое образовано запрудой рѣчки Бужка. Обиліе растительности оздоравлиетъ воздухъ этой мѣстности. Почва — песчано-черноземная, довольно урожайная. По преданію, село первоначально находилось на другомъ мѣстѣ, по склонамъ оврага, въ полуверстѣ отъ теперешняго мѣстоположенія, и входило въ составъ Меджибожскаго ключа князей Чарторыйскихъ. Въ 30-хъ годахъ XIX в. оно конфисковано въ казну; съ устройствомъ здѣсь военного поселенія, часть крестьянъ переведена въ Херсонскую губ., а остальные переселены на теперешнее мѣсто, застроивши село по плану военныхъ поселеній. На прежнемъ селищѣ теперь растутъ крестьянскіе сады. Населеніе состоитъ изъ крестьянъ-малороссовъ православнаго вѣроисповѣданія, числомъ 762 м. и 814 ж., занимающихся главнымъ образомъ хлѣбопашествомъ и садоводствомъ; подспорьемъ служатъ плетеніе корзинъ изъ камыша, которыя изготовляются почти въ каждомъ домѣ и цѣлыми партіями сбываются либо на мѣстѣ скупщикамъ, либо на ярмаркахъ въ Волынской губ.; кромѣ того, многіе занимаются ремеслами—ткацкимъ, сапожнымъ, портняжнимъ, плотничьимъ и кузнецкимъ. Нынѣ существующій въ Я. деревянный трехкупольный храмъ въ честь Рождества Христова построенъ издвигеніемъ прихожанъ въ 1754 г.,—по преданію, на мѣстѣ сгорѣвшей старой церкви,—и освященъ въ 1756 г. Проскуровскимъ деканомъ Антоніемъ Жуковскимъ. Въ 1853—1854 гг. церковь поднята на каменный фундаментъ и къ ней пристроена деревянная колокольня; въ 1883 г. передѣланы купола, въ 1889 г. церковь расширена пристройкою сѣвернаго и южнаго придѣловъ, а въ 1892 г. украшена новымъ трехъ-яруснымъ иконостасомъ. Церк. земли 61 д. 1448 с., въ томъ числѣ усад. и лѣса 10 дес. 200 с., пах. и сѣн. 45 д. 860 с., подъ болот. 3 д. 2028 с., подъ погост. и двумя кладб. 2 д. 580 с. Священнической домъ построенъ въ 1874 г.; псаломщическій—ветхій. Школа, существовавшая въ Я. съ 1860 г., въ 1875 г. преобразована въ министерское одноклассное народное училище; кромѣ того, въ 1897 году здѣсь устроена церковная школа грамоты для дѣвочекъ, помѣщаемая въ церковной сторожкѣ, которая построена въ 1889 г.



## 4-й благочиннической округъ.

718. **Бебехи с.**—расположено на холмистой мѣстности, въ 10 вер. отъ м. Зинькова къ с.-в. Мѣстность, благодаря окрестнымъ лѣсамъ, здоровая; почва—глинистая. Бебехи вѣкогда принадлежали къ имѣнямъ кн. Чарторыйскихъ. Жители—малороссы, земледѣльцы, но такъ какъ скудная почва недостаточно вознаграждаетъ ихъ трудъ, то они занимаются еще извозомъ, доставляя на ближайшую ж.-д. ст. „Деражня“ хлѣбъ, фосфориты и лѣсъ, а въ м. Зиньковъ—дрова. Нынѣшній храмъ во имя свят. Николая, деревянный, построенъ въ 1737 г. усердіемъ прихожанъ; первоначально онъ былъ о 3-хъ куполахъ, но въ 1824—1825 гг. два купола были сняты. Дома и службы для причта новые. Земли усад. 2 д. 46 с., пах. 24 д. 202 с., хут. 5 д. 1130 с., сѣн. 8 д. 765 с., а всего 39 д. 2143 с. Прихожанъ 749 м. и 698 ж.; кромѣ того, р.-кат. 170 д. обоюго пола и евреевъ 50 д. об. пола. Церк.-прих. школа открыта въ 1864 г.; въ 1875 г. на пенсительскія деньги выстроено для школы особое зданіе.

719. **Божиковцы с.**—расположено въ оврагѣ, на днѣ котораго протекаетъ ручей, притокъ р. Рова; отъ ж.-д. ст. „Деражня“ въ 18 в., отъ почт. ст. Женишковицы въ 5 вер. Климатъ—благопріятный; почва преимущественно глинистая. Нѣкоторые историки предполагаютъ, что с. Божиковцы находится на томъ мѣстѣ, гдѣ въ XI в. стоялъ городъ „Божскъ“, „Божскій“ или „Бужскій“ (см. „Подолія“, изд. П. Н. Батюшкова, стр. 19), но это предположеніе не находитъ себѣ подтвержденія въ археологическихъ находкахъ и памятникахъ. Городища здѣсь нѣтъ. Б. упоминаются въ реестрѣ 1493 (А. Ю.-З. Р., VIII, II, 340: Buzikowcze) и въ жалованныхъ грамотахъ польскихъ королей—Владислава въ 1436 г. (Б. принадлежали тогда Петру Одровонжу.—А. Ю.-З. Р. VIII, II, 331) и Сигизмунда въ 1539 г. (А. Ю.-З. Р. VIII, I, 87) и 1551 г. (ibid., 144). Жители с. Божиковецъ занимаются земледѣліемъ, а также отправляются на заработки въ ближайшіе сахарные заводы—Щедровскій, Лозинскій и Буцневскій. Къ Б. издавна приписана д. *Гоголи*, къ ю.-в. отъ Б. Время возникновенія деревни и происхожденіе ея названія непонятны. Жители деревни, кромѣ земледѣлія, занимаются еще выдѣлкою въ небольшихъ размѣрахъ деревянной посуды. Нынѣшній деревянный храмъ Б. построенъ въ 1777 г. во имя св. Параскевы, но приходъ существовалъ гораздо ранѣе этого времени, какъ видно изъ сохранившихся при церкви документовъ (въ метрическихъ книгахъ за 1732 годъ). Въ храмѣ есть двѣ старинныя мѣстно-чтимыя иконы Божіей Матери; одна изъ нихъ на полотнѣ, съ металлической вызолоченной ризой и съ чернымъ бархатнымъ фономъ вокругъ ризы, помѣщается надъ царскими вратами и на лентахъ опускается для прикладыванія молящихся; другая находится въ алтарѣ на горнемъ мѣстѣ; на полотнѣ икона въ углу значится: „1604 года“. Дома со службами для причта имѣются. Земля церковной; усад. 4 д. 520 с., пах. 29 д. 1441 с., сѣн. 17 д. 1551 с. и неуд. 3 д., а всего 54 д. 1112 с. Прихожанъ въ Б. 496 м., 500 ж.; въ д. Гоголяхъ 290 м., 289 ж., а всего 786 м., 789 ж.; римско-кат. въ Б. 32 м., 54 ж.; въ Г., 12 м., 14 ж., а всего 44 м. и 68 ж. Церк.-приходская школа въ Б. съ 1887 года.

720. **Галузицы с.**—расположено на трехъ холмахъ, раздѣленныхъ между собою продолговатою котловиною. Возлѣ села изъ г. Бара въ м. Меджибожь про-



ходить большая дорога, а въ 9 в. къ сѣверу отъ села находится ж.-д. ст. „Комаровцы“. Мѣстность, благодаря обилію садовъ и лѣсовъ, благоприятна для здоровья; почва—глинистая. Г. въ первый разъ упоминаются въ реестрѣ 1493 г. (А. Ю.-З. Р., VIII, 2, 341); владѣльцы ихъ носили фамилію Галузинскихъ (Галузиной). Въ 1512 г. Лазарь Галузинскій получилъ отъ короля Сигизмунда подтвердительную грамоту на Галузинцы подѣ условіемъ отбыванія работъ и военной службы (А. Ю.-З. Р. VIII, I, 38). Кор. Бона утвердила Галузинскихъ въ правахъ дѣдичнаго владѣнія въ 1546 г. и грамота о семъ неоднократно подтверждалась (Сигизмундомъ-Августомъ въ 1555 г. и Сигизмундомъ III въ 1623 г.—А. Ю.-З. Р. VIII, I, 124—127). Въ ревизіи 1552 г. значатся три брата Галузинскихъ, отбывавшіе службу на трехъ коняхъ. Но по ревизіи 1607 г. ихъ уже значится 50 душъ годовыхъ къ службѣ на конѣ; крестьянъ въ 1607 г. было тяглыхъ 30, огородниковъ 40 (А. Ю.-З. Р. VIII, II, 380). По переписи 1739 г. значится крестьянскихъ семей 67, не крестьянскихъ 60, въ томъ числѣ Галузинскихъ 16. Не смотря на небольшіе сравнительно размѣры, село состояло изъ семи кутковъ, и родъ Галузинскихъ распался на нѣсколько фамилій: Миколаенки, Череваненки, Коты, Голяки. Нынѣ существующій храмъ въ Г. построенъ въ 1891 г. взамятъ прежняго обветшавшаго, построеннаго въ 1779 г. Храмъ, стоимостью въ 6000 руб., выстроенъ на средства прихожанъ и освященъ во имя св. Архистратига Михаила и прочихъ безплотныхъ силъ. Въ храмѣ есть икона Божіей Матери въ серебряной ризѣ, помѣщающаяся за престоломъ, которую мѣстное населеніе почитаетъ чудотворною. Причт. помѣщенія новыя. Земли церковной: усад. 1 д. 1200 с., пах. 24 д. 1636 с., сѣн. 3 д. 286 с. и лѣса 6 д., а всего 34 д. 2112 с. Прихожанъ 750 м., 746 ж.; католиковъ 150 душъ обоего пола. Церковно-приходская школа открыта въ 1884 г.; съ 1896 г. помѣщается въ купленномъ для нея домѣ съ усадьбою въ 1600 саж.

721. **Гермаки с.**—расположено по сѣверо-восточному склону небольшой возвышенности, у подошвы которой протекаетъ рѣка Ровъ, обрамляющая воокъ села довольно обширный прудъ; отъ ж.-д. ст. „Комаровцы“ къ сѣверу и „Баръ“ къ востоку въ 15 в.; г. Баръ въ 9 в. Мѣстность не можетъ быть названа благоприятною для здоровья: обиліе вредныхъ испареній, поднимающихся изъ болотистаго пруда, служить причиною частыхъ дѣтскихъ эпидемическихъ болѣзней. Почва частью черноземная, частью суглинистая. Теперешнее село Гермаки образовалось изъ двухъ частей: Старыхъ и Новыхъ Гермакъ, изъ которыхъ каждая въ XVIII ст. имѣла свою отдѣльную церковь съ самостоятельнымъ причтомъ; но когда въ 1798 г. въ Старыхъ Гермакахъ сгорѣла церковь и жители не нашли новыхъ средствъ для постройки новой, то Старые Гермаки въ 1806 г. были присоединены къ Новымъ Гермакамъ и считаются въ настоящее время за одно село. Гермаки (также Гармаки, Армаки, Ярмаки), первоначально—„Станкопичи“, упоминаются въ реестрѣ 1493 г. (А. Ю.-З. Р. VIII, 340); кор. Владиславомъ пожалованы были Урбановичу (ibid. I, 10). Затѣмъ въ 1518 г. Г. отданы Сигизмундомъ Станиславу Ярмолинскому на дѣдичномъ правѣ. Въ 1538 г. совершена была относительно селъ Гермакъ и Нанольныхъ-Лосковецъ мѣновая сдѣлка между кор. Сигизмундомъ и Ярмолинскими (ibid. I, 75). Въ 1550 году Г. отданы были кор. Сигизмундомъ Андрею Терликовскому (ibid. I, 141). Въ 1567 г. Г. сожжены были татарами. Въ люстраціи Барскаго староства 1570 г. показано въ Гермакахъ 7 тяглыхъ, 3 свободныхъ, 2 слугъ, неболь-



шой фольварокъ и небольшая мельница с двухъ поставахъ (ibid. I, 252—253). Новые Гермаки въ простонародьи называются еще „Козубами“. Надо полагать, что такое названіе дано поселенію вслѣдствіе его положенія въ ложбинѣ, покатой къ пруду и имѣющей видъ коробки, которая малороссами называется „козубомъ“. Жители села—малороссы, занимается хлѣбнашествомъ, но съ окончаніемъ полевыхъ работъ нѣкоторые изъ нихъ отправляются на ближайшія станціи желѣзной дороги для заработковъ. Къ селу Гермакамъ приписана дер. *Козяровка*, которая получила свое названіе отъ фамилій своихъ владѣльцевъ Козяровскихъ. Родоначальники Козяровскихъ, сыновья пл. Леська—Димитрій, Георгій и Лесько, получили въ 1554 г. отъ кор. Боны разрѣшеніе осадить село на Ровцѣ у лѣса „Кладна“, и осажненное ими село называлось сначала „Верхкладна“. Въ 1567 г. К. сожжена была татарами (А. Ю.-З. Р. VIII, I, 256). Затѣмъ К. упоминается въ инвентарѣ 1607 г. вмѣстѣ съ другими селами Барскаго староства, съ указаніемъ повинностей на Барскій замокъ (А. Ю.-З. Р. VIII, II, 382). Населеніе деревни въ настоящее время за малымъ исключеніемъ составляютъ крестьяне римско-католическаго вѣроисповѣданія. Въ настоящее время храмъ находится въ Новыхъ Гермакахъ и построенъ въ 1822 г. въ честь Іоанна Богослова и на средства владѣльца села, князя Соколинскаго-Друцкаго; зданіемъ каменный. Раньше въ Новыхъ Гермакахъ была церковь по имя св. Космы и Даміана, построенная въ 1762 г. взаменъ прежней разрушившейся, но въ 1784 г. была перенесена за селеніе и освящена уже во имя св. Іоанна Богослова, благословеніемъ еп. Львовскаго Петра Бѣлинскаго (виз. за 1797 г.). Въ Старыхъ Гермакахъ церковь была деревянная, въ честь Покрова Пресв. Богородицы, неизвѣстно когда и кѣмъ построенная. Постройки для причта новыя. Церк. земли: усад. 3 д. 1790 с., пах. 36 д. 2114 с. и сѣн. съ лѣс. 10 д. 100 с., а всего 50 д. 1604 с. Прихожанъ въ с. Гермакахъ 1021 м. и 951 ж., въ д. Козяровка 33 м. и 38 ж., а всего 1054 м. и 989 ж.; католиковъ въ селѣ Гермакахъ 100 д. об. п., въ Коз. 500 д. об. п. Церк.-прих. школа съ 1862 г.

722. **Женишковцы с.**—расположено на возвышенности, окруженной лѣсами; ближайшая ж.-д. станція „Деражня“ въ 20 вер. къ сѣверу. Благодаря обилію садовъ и окружающихъ лѣсовъ, климатъ мѣстности здоровый; почва—глинистая и при достаточномъ удобреніи даетъ удовлетворительные урожаи хлѣба. По преданію, с. Женишковцы было образовано жителями „Слободы“, находившейся на лѣвомъ берегу рѣчки Хлопы, протекающей въ настоящее время въ 3 вер. къ юго-востоку отъ села. На случай набѣга татаръ къ западу отъ Слободы было устроено городище или, по мѣстному названію, „замчысько“, въ которомъ жители въ пужвую минуту укрывали свое имущество, женъ и дѣтей. Слѣды „замчыська“ видны и въ настоящее время: огромный земляной валъ въ видѣ неправильнаго четырехугольника, имѣющаго болѣе полуверсты въ окружности, обхватываетъ небольшое пространство земли, представляющее изъ себя котловину. Первое историческое достоверное извѣстіе о Ж. встрѣчается подъ 1493 г. (Арх. Ю.-З. Р. VIII, 2, 336). Пыль существующій въ Ж. храмъ построенъ въ 1764 г. взаменъ прежняго, сгорѣвшаго въ томъ же году, и освященъ въ честь Вознесенія Господни. Дома и службы для причта имѣются. Земля церковной: усад. 3 д. 2066 с., пах. 62 дес. 791 с., сѣнок. 46 д. 841 с., а всего 112 д. 1298 с. Прихожанъ 1062 м., 1130 ж.; католиковъ 85 м., 96 ж.; раскольниковъ-безпоповцевъ 110 муж., 125 жен. Для удовлетворенія религіозныхъ нуждъ католиковъ въ селѣ имѣется каплица, а для



безпоповцевъ—моделъня. Одноклассное училище Министерства Народнаго Просвѣщенія открыто въ селѣ въ 1864 году; школа грамоты для дѣвочекъ открыта въ 1897 году.

723. **Зяньковцы** с.—расположено въ котловинѣ, отъ станціи желѣзной дороги „Деражня“ въ 11 в. Мѣстность, благодаря окружающимъ лѣсамъ и садамъ, здоровая; почва преимущественно черноземная. Въ первый разъ Зяньковцы упоминаются въ реестрѣ 1493 г. (А. Ю.-З. Р. VIII, II, 441). Затѣмъ въ грамотѣ Сигизмунда Августа Андрею Буковскому на пожизненное владѣніе пустошею „Яковле“ (нынѣ с. Шеницы) въ 1557 г. З. указаны, какъ пограничные съ Вожиновцами, Яблоновкою, Каричинцами-Малыми и проч. (А. Ю.-З. Р. VIII, I, 193). Къ с. Зяньковцамъ приписано с. *Яичинцы*; оно упоминается въ реестрѣ 1493 г. (А. Ю.-З. Р. VIII, II, 339). Въ XVIII ст. въ З. былъ храмъ, но о немъ нѣтъ подробныхъ свѣдѣній. Въ 1811 г. построенъ храмъ въ честь Вознесенія Господня на средства мѣстнаго помѣщика Лугова, но въ 1855 г. сгорѣлъ. Теперешній храмъ также въ честь Вознесенія Господня построенъ въ 1865 г. на средства казны и прихожанъ. Приписнымъ къ сему храму считается храмъ с. Яичинець, построенный въ 1775 г. и освященный во имя св. Архистр. Михаила. Дома и службы для причта имѣются. Земли церк.: при Вознесенск. ц.—усад. 2 д. 2388 с., пах. 34 д. 2010 с., сѣнок. съ дуб. лѣс. 13 д. 240 с., хут. 2091 с. и ставища 1 д. 1731 с.; при Свято-Михайловской ц.—усад. 1 д. 1161 с., пах. 29 д. 1800 с., сѣнок. 15 д. 666 с., хут. 5 д. и ставища 1810 с., а всего 105 д. 1897 с. Прихожанъ при Вознесенск. ц. 476 м. и 449 ж., а при Св.-Михайловск. ц. 282 м., 303 ж., всего 758 м., 752 ж.; католиковъ въ З. 97 м., 89 ж.; въ Я. 65 муж., 56 жен. Церк.-прих. школа въ З. открыта въ 1890 г., а въ Я. въ 1889 году.

724. **Юлтухи** с.—расположено частью на возвышенности, частью въ долинѣ. Въ селѣ нѣтъ ни рѣчки, ни пруда, а для нужды мѣстнаго населенія имѣется нѣсколько колодезевъ, вода въ которыхъ въ сухое время года сильно убываетъ. Отъ ближайшей ж.-д. ст. „Баръ“ въ 17 вер. на западъ. Мѣстность здоровая; большая часть почвы глинистая, а меньшая — черноземъ. Юлтухи, первоначально Руда-Паробоча, получили свое названіе отъ фамиліи пл. Елтуха (Евтихія), которому дана была Руда-Паробоча Барскимъ старостою В. Претяичемъ. Въ 1555 г. кор. Сигизмундъ-Августъ подтвердилъ право пожизненнаго владѣнія Рудой-Паробочей за сыновьями Елтуха—Іоахимомъ и Іоскою (Іосифомъ) (А. Ю.-З. Р. VIII, I, 178). Въ люстраціи Барскаго староства 1570 г. владѣльцами Р.-П. указаны: Димитрій, Іоско, Риско и Андрей Юлтуховскіе (А. Ю.-З. Р. VIII, I, 256). Затѣмъ владѣльцамъ села Елтуховскимъ грозила опасность; ихъ стали вытѣснять поляки: въ 1615 г. въ Рудѣ-П. были пожалованы участки поляку Мих. Карботу (А. Ю.-З. Р. VIII, II, 383), въ 1620 г. выдано разрѣшеніе на пріобрѣтеніе участковъ Ян. Карботу (А. Ю.-З. Р. VIII, II, 385). Люстрація 1615 г. уже не упоминаетъ о Елтухахъ, но они тѣмъ не менѣе участвовали: входили, вѣроятно, въ сдѣлки съ Карботами, или силою отбивались отъ нихъ (Грушевскій, „Барское староство“, 192). Послѣ утвержденія въ Барщинѣ Любомирскихъ, положеніе Елтуховъ въ качествѣ саукалой шляхты было обезпечено. Въ 1712 г. „по войнахъ“, когда Барское староство, по заявленію его губернатора П. Щитинскаго, было совершенно опустошено, въ Елтухахъ было всего 4 шляхетскихъ дома (А. Ю.-З. Р., VIII, II, 167); по переписи 1739 г. село состояло изъ трехъ кутковъ: Скоропысовъ и Гаврышенковъ



Елтуховскихъ, а третья по наслѣдству послѣ Павла Елтуховскаго перешла къ Бросневскимъ; Елтуховскихъ было 12 семей; всего шляхетскаго населенія 31 семья; подданныхъ 25 семей. Обѣ вѣтви Елтуховскихъ—Скорошсы и Гавришенки сохранились до настоящаго времени; ихъ до ста семей; всѣ они православные и, за исключеніемъ 4 семей Гаврышенковъ, утвержденныхъ въ дворянствѣ, приписаны къ мѣщанамъ. Нынѣ главное занятіе населенія составляетъ земледѣліе, а побочное—выдѣлка деревянной посуды; кромѣ того, молодежь отправляется на заработки въ ближайшіе сахарные заводы. Нынѣ существующій храмъ построенъ въ 1741 г. въ честь Рождества Богородицы, зданіемъ деревянный, обѣ однимъ куполѣ. Изъ святынь храма особенно почитается мѣстнымъ населеніемъ икона св. великомуч. Варвары, которая помѣщается въ средней части храма съ лѣвой стороны. Ежегодно 4-го декабря, въ день св. Варвары, въ храмѣ бываетъ служба съ акафистомъ свитой, послѣ чего сестрицами храма предлагается нищимъ обѣдъ. Дома и службы для причта имѣются. Церковной земли: усад. 2242 с., пах. въ 3-хъ сѣнахъ 36 д., сѣн. 13 д., всего 48 д. 2242 с. Прихожанъ 783 м. и 686 ж.; католиковъ 67 м. и 55 ж. и до 60 евреевъ об. пола. Въ 1889 г. была открыта церк.-прих. школа, но затѣмъ часто по недостатку средствъ закрывалась.

725. **Каричинцы-Волоскіе с.**—расположено на двухъ возгоряхъ, между которыми находится тонкая ложбина. Въ селѣ есть нѣсколько небольшихъ прудовъ, но въ жаркое лѣто они высыхаютъ. Отъ ближайшей ж.-д. ст. „Деражня“ въ 7 в. Климатическія условія, благодаря множеству садовъ, удовлетворительны; почва—глинистая. Каричинцы-Волоскіе пожалованы были королемъ Владиславомъ Ягайлу Франчку въ 1431 г. (А. Ю.-З. Р. VIII, I, 7). Въ люстраціи Барскаго староства 1570 г. названы Карачинцы-Подлѣские (А. Ю.-З. Р. VIII, I, 243); въ 1564 г. принадлежали Язловецкимъ (А. Ю.-З. Р. VIII, II, 362). Въ первый разъ К. названы настоящимъ своимъ наименованіемъ (т. е. К.-Волоскими) въ уступочной записи на Барское староство отъ Антонія Любомирскаго Франциску Любомирскому 1761 года (ibid., 314). Около 30-хъ годовъ XIX столѣтія въ с. Каричинцахъ-Волоскихъ срылся извѣстный разбойникъ Кармалюкъ, убитый въ домѣ выдавшей его Елены Никитовой Довгани; погребенъ онъ въ г. Летичевѣ вѣдъ кладбища. Къ селу К.-В. съ неизвѣстнаго времени приписана деревня *Новая-Гута*. Жители обоеихъ поселеній занимаются главн. образ. земледѣліемъ. Нынѣ существующій въ К. храмъ построенъ въ 1756 г. на средства прихожанъ и освященъ во имя св. Іоанна Божеслова, деревянный, на каменномъ основаніи. Земли церк.: усад., пах. и сѣнок. съ дубовымъ лѣсомъ 38 д. 1525 с. Православныхъ жителей въ К. 713 м., 792 жен.; въ деревнѣ Новой-Гутѣ 98 ж., 121 ж., а всего 811 м., 913 ж.; римско-католиковъ въ К. 54 м., 68 ж.; въ Н.-Гутѣ 27 м., 31 ж. Церк.-прих. школа въ К. открыта въ 1866 г.; въ 1897 г. общество выстроило на свой счетъ новое прекрасное зданіе для школы.

726. **Каричинцы-Пилиповскіе с.**—расположено на двухъ буграхъ, при большой дорогѣ, ведущей изъ г. Бара въ м. Меджибожь, близъ рч. Рова, отъ ж.-д. ст. „Деражня“ въ 10 в. Мѣстность вполне здоровая; почва суглинистая. Время возникновенія села въ точности неизвѣстно; можно съ вѣроятностью полагать, что оно есть тѣ Каричинцы на р. Рову, которые пожалованы были кор. Владиславомъ въ 1440 г. Іоанну изъ Степаняковоць (А. Ю.-З. Р., VIII, I, 13); затѣмъ село это упоминается въ реестрѣ 1493 г. Въ 1538 г. К. были выкуплены кор. Боною у



владѣльцевъ Каричинскихъ и взаи́мнѣ этого имъ пожалована пустыня „Оссова“ близъ Летичева (А. Ю.-З. Р. VIII, I, 69—71, 73). Спустя годъ, братьямъ Каричинскимъ—Грину, Андрусу и Роману пожалована была кор. Сигизмундомъ земля подъ лѣсомъ „Шелеховымъ“ (А. Ю.-З. Р. VIII, I, 86—87). Можно думать, что „Оссова“ осталась во владѣніи остальныхъ Каричинскихъ, упомянутые же братья основали на новыхъ грунтахъ с. Шелеховъ, отъ котораго получили названіе Шелеховскихъ, вытѣснившее прежнюю фамилію. Впоследствии село Каричинцы-Пилиповскіе перешло въ руки кн. Любомирскихъ. Въ XVIII в. въ К. стали селиться раскольники („пилицоны“—какъ ихъ называли въ Подоліи), бѣжавшіе изъ сѣверныхъ губерній отъ пресѣдованій (отчего Каричинцы названы Пилиповскими), но за грабежи и разбой, которые они учиняли, были изгнаны Любомирскимъ, а Каричинцы были заселены католиками изъ другихъ имѣній Любомирскаго, отчего и въ настоящее время католики составляютъ значительную часть населенія (около  $\frac{1}{3}$ ) въ Каричинцахъ. Нынѣ главное занятіе жителей—хлѣбопашество и садоводство; послѣднее въ урожайные годы даетъ дохода нѣкоторымъ хозяевамъ по 200 р.; кромѣ того, жители занимаются еще извозомъ. Къ приходу издавна принадлежитъ деревня *Буцнева* и приселокъ *Сатуринъ-Высшій*. О Буцневой извѣстно, что она была пожалована кор. Стефаномъ шл. Елтухамъ въ 1581 году (въ грамотѣ она называется *Лука-Вучнева*; мѣстоположеніе ея опредѣляется между Деражней, Каричинцами и Яблоновкой. (А. Ю.-З. Р., I, 295). Затѣмъ Буцнева упоминается въ уступочной записи на староство Барское отъ Антонія Любомирскаго Франциску Любомирскому въ 1761 году (А. Ю.-З. Р. VIII, II, 314). О времени основанія и о происхожденіи названія д. Сатурна-Высшаго ничего неизвѣстно. Церковь въ с. Каричинцахъ П-скихъ—деревянная, трехкупольная, построена въ 1756 г., съ разрѣшенія униатскаго епископа Афанасія Шептицкаго, въ честь Покрова Пресв. Богородицы. Часовня, оставшаяся послѣ выселенія раскольниковъ, была перестроена въ колокольню. Къ достопримѣчательностямъ сей церкви можно отнести мѣстную чтимую икону Спасителя въ терновомъ вѣнцѣ. Икона эта—точный снимокъ съ чудотворной иконы Тарнорудскаго образа Христа. Первоначально она принадлежала арендатору Свинтуховскому и находилась въ его домѣ, послѣ же чудеснаго исцѣленія его сына отъ надучей болѣзни, она, по желанію Свинтуховскаго, была перенесена въ церковь. Всѣ причт. постройки новыя. Церк. земли: усад. 6 д., пах. 21 д., сѣн. 12 д., хутора 2 дес., а всего 41 д. Прихожанъ православныхъ: въ Каричинцахъ-Пилиповскихъ 519 м. и 493 ж., въ д. Буцневой 186 м. и 156 ж., въ приселкѣ Сатуринъ-Высшемъ 34 м. и 38 ж., а всего 739 м. и 687 ж. Католиковъ въ К. 122 м. и 115 ж., въ Б. 133 м. и 148 ж., въ С.-В. 28 м. и 28 ж., а всего 283 м. и 291 ж. Въ приходѣ двѣ школы: въ К. церковно-приходская, а въ Б. школа грамоты; первая открыта въ 1885 г., а вторая въ 1891 году; обѣ школы помѣщаются въ собственныхъ деревянныхъ зданіяхъ.

727. **Красноселка с.**—расположено на холмахъ, отъ ж.-д. ст. „Деражня“ въ 12 вер. Мѣстность вблизи здоровая; почва—суглинистая. Красноселка есть выселокъ с. Новоселки („Барское староство“, 113); упоминается въ первый разъ въ 1616 г., когда дано было разрѣшеніе Евоиміи Кленовской на передачу Красноселки Радзиминскимъ (*ibid.*). Нынѣ главное занятіе жителей—земледѣліе; немногіе изъ крестьянъ уѣзжаютъ на заработки въ Одессу. Деревянная церковь во имя св. вмчч. Дмитрія построена въ 1736 году. Вся церковь и иконостасъ были обновлены въ



1882 году. Содержится церковь, между прочимъ, доходомъ, получаемымъ отъ 4-хъ десятинъ земли, подаренныхъ въ давнее время помѣщикомъ Китскимъ собственно въ пользу церкви. Причтовая помѣщенія ветхія. Церковной земли: усад.  $2\frac{1}{2}$  д., пахатной и сѣнок. въ 3-хъ смѣн. 31 дес. Прихожанъ 318 муж. п. и 318 жен. п.; католиковъ 34 муж. п. и 36 жен. п.; евреевъ 13 муж. п. и 14 жен. пола. Церк.-прих. школа открыта въ 1882 году; въ 1891 году построено зданіе специально для школы.

728. **Нетечинцы-Новые** с.—расположено на небольшой возвышенности, отъ ж.-д. ст. „Деражня“ въ 23 верст. Климатическія условія мѣстности довольно благоприятны для здоровья; почва—глинистая. Съ 1845 г. къ приходу Новымъ-Нетечинцамъ присоединено с. *Старые-Нетечинцы*, до этого же времени эти села были самостоятельными приходами. Въ первый разъ Нетечинцы упоминаются въ реестрѣ 1493 г. (А. Ю.-З. Р. VIII, II, 337); принадлежали польскому дворянскому роду Радецкихъ (А. Ю.-З. Р. VIII, II, 354—356). Нынѣ между жителями есть около 15 душъ католиковъ и около полусотни раскольниковъ-поповцевъ. Главное занятіе жителей—земледѣліе; раскольники занимаются еще покушкою и откармливаніемъ свиней, которыхъ потомъ отправляютъ въ Варшаву и другія мѣста. Храмъ въ с. Новыхъ-Нетечинцахъ деревянный, построенный въ 1778 г. Онъ первоначально былъ трехкупольный, а въ 1874 г. перестроенъ въ однокупольный; въ то же время пристроена къ храму новая колокольня. Храмъ въ с. Старыхъ-Нетечинцахъ также деревянный, на каменномъ фундаментѣ, построенъ въ 1760 г. въ честь Покрова Пресв. Богородицы. Первоначально онъ также былъ трехкупольный, но въ 1872 г. два крайніе купола сняты; колокольня построена отдѣльно отъ храма; въ 1882 г. устроенъ новый одноярусный иконостасъ. Причтовые помѣщенія имѣются. Церковной земли: при Михайловск. ц.—усад. 1 д. 479 с., пах. 52 д. 280 с., сѣнок. 8 д. 780 кв. саж.; лѣса 3 д., неуд. 4 д. 1319 кв. саж., а всего 69 д. 458 с.; при Покровской церкви—усад. 2 д. 1799 кв. саж., пах. въ 4 смѣн. 51 д. 378 кв. саж., сѣнок. 1 д. 354 с., а всего 55 д. 131 с., а вмѣстѣ при обѣихъ церквахъ 124 д. 589 с. Прихожанъ въ Новыхъ-Нетечинцахъ 484 м., 566 ж.; въ Старыхъ-Нетечинцахъ 388 м., 365 ж., а всего 867 м. и 931 ж.; раскольниковъ въ Новыхъ-Нетечинцахъ 26 м., 22 ж.; католиковъ 7 м., 8 ж.; въ Старыхъ-Нетечинцахъ католиковъ 73 м., 65 ж. Въ Нетечинскомъ приходѣ имѣются двѣ церк.-приходскія школы: одна въ Новыхъ-Нетечинцахъ, а другая въ Старыхъ. Первая открыта въ 1888 г. и помѣщается въ собственномъ деревянномъ зданіи, построенномъ въ 1890 г. на средства прихожанъ. Старо-Нетечинская школа открыта въ 1890 г.; зданіе для нея построено въ 1891 г. на средства прихожанъ.

729. **Новоселка** с.—расположено при обширной болотистой низменности, прорѣзанной посредничъ искусственнымъ ровомъ, по которому протекаетъ небольшая рѣчка Волчекъ; отъ ж.-д. ст. „Деражня“ въ 8 вер. Мѣстность сырая, нездоровая; почва—черноземъ. Къ приходу Новоселкъ принадлежит издавна село *Литки*. Новоселка (первоначально Новосельцы) упоминается въ королевскомъ рѣшеніи Сигизмунда на сеймѣ 1538 г. относительно выкупа этого села вмѣстѣ съ другими селами Ровщины кор. Боною у Станислава Одровонка (А. Ю. З.-Р., VIII, I, 69—71), но основаніе села нужно относить ранѣе 1404 г., какъ можно заключить изъ того, что Одровонкъ, не соглашавсь продать Бою это село вмѣстѣ съ соседними, указывалъ на то, что оно вмѣстѣ съ Деражней, Каричинцами, Летневцами, Домано-



вымъ и Нижнимъ-Мукаровымъ пожаловано было его предкамъ на дѣдичномъ правѣ грамотами 1404 г. и 1440 г. („Барское староство“, 80). Приписанное къ Новоселкѣ с. Литки упоминается въ уступочной записи на Барское староство отъ Антонія Любомирскаго Франциску Любомирскому въ 1761 г. (А. Ю.-З. Р. VIII, II, 314). Нынѣ среди прихожанъ Новоселки много католиковъ; они имѣютъ въ селѣ костелъ, построенный по имя Св. Троицы помѣщикомъ Выслоцкимъ (прихожанъ католиковъ 1408 д. об. пола). Главное занятіе жителей—земледѣіе. Первоначально церковь въ Новоселкѣ была построена по срединѣ села, но въ 1797 г. она была перенесена владѣльцемъ Кицкимъ за село, на кладбище, и здѣсь вновь была сложена почти въ прежнемъ видѣ; освящена она въ честь Покрова Пресв. Богородицы. Въ 1885 г. при церкви устроена деревянная колоколяня. Въ с. Литкахъ также есть церковь, деревянная, построенная въ 1843 г. въ честь Рождества Пресв. Богородицы. При ней имѣется старый деревянный домъ для священника безъ службъ. Причтовый домъ и службы имѣются. Церковной земли: при Покровск. ц.—усад. 1764 с., пахат. въ 3-хъ см. 32 д. 2132 с., сѣн. съ кустарникомъ 20 д. 132 с., лѣса съ фруктовымъ садомъ 1 д., а всего 53 д. 2264 с.; при Рождество-Богородичной церкви—усад. 3 д., пах. 26 д. и сѣн. 12 д., а всего при обѣихъ церквахъ 94 д. 2264 с. Прихожанъ: при Покровск. ц. 262 муж. и 245 жен.; при Рожд.-Богор. церкви 269 муж. и 287 жен., а всего 531 муж. и 532 ж. п. Ц.-прих. школа въ Н. открыта въ 1888 г.; школьное зданіе построено въ 1891 г. на средства прихожанъ и Епарх. Учил. Совѣта.

730. **Охриновцы** с.—расположено на холмистой низменности, въ 12 вер. отъ м. Зинькова на в. Въ селѣ много садовъ; почва—суглинокъ. Къ приходу изданна принадлежатъ деревня *Слободка-Охриновская*. Село упоминается уже въ реестрѣ 1493 г. Главное занятіе жителей—земледѣіе. Церковь въ О. деревянная, однокупольная, построена стараніемъ прихожанъ въ 1737 году въ честь Успенія Пресв. Богородицы. Колоколяня построена отдѣльно отъ церкви. Причтовый помѣщенія строятся. Церковной земли: усад. 1 дес., хутора 3 дес., пахати. 34 дес., сѣнокоса 17 дес., неудобн. 13 дес., а всего 68 дес. Прихожанъ въ О. м. п. 588, жен. п. 668; въ д. Слободкѣ 350 м. п. и 250 ж. п., а всего 938 муж. и 918 ж. пола. Въ приходѣ существуетъ двѣ школы: въ О. церковно-приходская, а въ Слободкѣ школа грамоты; обѣ онѣ открыты въ 1863 году; въ 1893 г. выстроены новыя школьныя зданія.

731. **Пироговка** с.—расположено на сѣверо-западномъ склонѣ горы; вдоль всего села протекаетъ небольшая рѣчка Сомень; село находится въ 4 вер. отъ м. Зинькова къ в. Климатъ вообщѣ здоровый; почва—черноземъ. Къ Пироговкѣ принадлежитъ приписной приходъ с. *Петраши*. Первыми поселенцами Петрашей были выходцы изъ сѣверныхъ губерній раскольники-великороссы; съ теченіемъ времени здѣсь поселились малороссы православные и католики. Раскольники имѣютъ въ селѣ свою молельню. Главное занятіе жителей с. Пироговки—земледѣіе; побочною статью дохода для населенія служитъ гончарное ремесло, предметы производства котораго развозятся крестьянами въ отдаленные ярмарочные пункты губерніи. До 1774 года Пироговка составляла приселокъ Зиньковского прихода и не имѣла своей церкви. Въ 1775 г. жители Пироговки пожелали имѣть свою церковь, которую и устроили въ 1779 г. Нынѣшняя церковь въ с. Пироговкѣ—деревянная, построена по распоряженію Палаты Государственныхъ Имуществъ въ 1871 году,



Летичевскій у. 4 окр.

во имя св. Ан. Иоанна Богослова. Въ с. Петрашахъ существуетъ кладбищенская Свято-Покровская деревянная церковь; она построена стараніемъ прихожанъ въ 1863 году. Причт. помѣщенія предположено строить новыя на зем. сборъ. Церк. земли: усад. 9 дес. 80 саж., пах. 63 дес. 76 саж., сѣнок. 10 д. 88 саж., неудобн. 3 д. 26 саж., а всего 85 д. 270 саж. Прихожанъ въ Пироговкѣ 660 муж. п. и 679 жен. п. православныхъ; католиковъ 72 м. п. и 70 ж. п.; евреевъ 8 муж. п. и 8 ж. п.; въ Петрашахъ—православныхъ 321 муж. п. и 342 ж. п.; католиковъ 96 м. п. и 98 ж. п.; раскольниковъ 510 м. п. и 520 ж. п.; евреевъ 14 муж. п. и 17 жен. пола. Въ приходѣ существуетъ двѣ школы: въ Пироговкѣ церковно-приходская, а въ Петрашахъ школа грамота; обѣ школы открыты въ 1881 г. и помѣщаются въ собственныхъ зданіяхъ.

732. **Ходаки** с.—расположено на низменности; въ давнее время посредній сѣла былъ небольшой прудъ, но теперь онъ высохъ, а мѣсто, которое онъ занималъ прежде, служить теперь пастбищемъ. Отъ ж.-д. ст. „Баръ“ въ 20 вер. Мѣстность вполне благоприятная для здоровья; почва—глинистая. Къ приходу с. Ходакъ въ 1864 г. присоединена д. *Слободка-Ходакская*. Ходаки, прежде „Подарнава“, заложены были Германомъ и Степаномъ Иляшовичами въ ур. „Подарнавъ“, полученномъ ими отъ Барскаго старосты М. Герборта въ 1561 г. (А. Ю.-З. Р. VIII, I, 252). Въ 1567 г. село сожжено и опустошено было татарами; въ 1570 г., по люстраціи Барскаго староства, въ Подарнавъ вовсе не было людей, кромѣ двухъ владѣльцевъ ея—Герасина (Герасима) и Климента (сына Германа) Иляшовичей. Въ 1600 г. село въ первый разъ называется настоящимъ своимъ наименованіемъ „Ходака“, а владѣлецъ его—не Иляшовскимъ, а Ходакомъ (Иваномъ). Очевидно, Иляшовскіе стали называться Ходаками (Ходаками) отъ имени сѣла. Въ указанномъ (1600) году Барскій подстароста Верховскій получилъ пожалованіе на вымороченные участки въ с. Ходакахъ и разрѣшеніе на приобретение участка у Ивана Ходака, который самъ будто бы хотѣлъ продать его. Однако Ходаки удержались: въ 1615 г. ихъ было два брата—Климентъ и Василь, сыновья Романа, но владѣли они, кажется, только частью сѣла, и одновременно на это село имѣли пожалованія Балибузы и Дмуховскіе („Барское староство“, стр. 186). Въ 1646 г., по смерти этихъ Ходаковъ, село пожаловано было Браницкому (А. Ю.-З. Р. VIII, II, 387). Имѣлъ жители Х., на исключеніемъ нѣсколькихъ семействъ католиковъ, православные; главное занятіе ихъ—земледѣліе. Церковь с. Ходакъ—деревянная, однокупольная, построена въ честь Покрова Пресвятой Богородицы въ 1713 г. стараніемъ прихожанъ. Въ 1868 г. она была покрыта жезтью и покрашена зеленою краскою. Въ 1870 г. въ ней устроенъ новый трехъ-ярусный иконостасъ. Причт. нынѣ постройки имѣются. Церковной земли: усад. 1 д. 800 кв. саж., пах. въ 4 см. 41 д. 2110 с., сѣнок. 1 д. 2364 с., погоста 283 с., а всего 45 д. 757 с. Прихожанъ 712 м., 648 ж.; католиковъ 11 м., 6 ж.; евреевъ 13 м. пола и 14 ж. п. Церк.-прих. школа въ Х. открыта въ 1888 г.; помѣщается она въ старомъ зданіи, перестроенномъ изъ бывшаго волостнаго правленія.

733. **Шелеховская-Слободка** с.—расположено при рѣчкѣ Ронкѣ, которая у сѣла образуетъ большой прудъ; отъ ж.-д. ст. „Деражня“ въ 13 вер. Мѣстность здоровая; почва—черноземъ. Издавна къ с. Слободкѣ-Шелеховской принадлежать деревни: *Шелеховъ* и *Яблунька*. Деревня Шелеховъ нѣкогда была самостоятельнымъ приходомъ. Во время присоединенія униатовъ къ православію, священникъ



Шелехова захотѣлъ остаться униатомъ, а потому приходъ его былъ присоединенъ къ приходу Слободкѣ-Шелеховской. Шелеховъ основанъ въ пол. XVI в. Каричинскими. Послѣ выкупа у нихъ кор. Боною въ 1538 г. с. Каричинецъ, имъ взаменъ пожалована была въ томъ же году пустыня „Осцова“ ок. Летичера, а спустя годъ братьямъ Грину, Андруху и Роману Бар—мъ земля подъ лѣсомъ „Шелеховымъ“ (А. Ю.-З. Р. VIII, I, 86—87), гдѣ они основали с. Шелеховъ, на которое получили дѣдичныя права отъ кор. Сигизмунда въ 1551 г. (ibid., I, 144—145). Отъ Шелехова они получили прозваніе Шелеховскихъ, которое вытѣснило ихъ прежнюю фамилію. Въ 1580 г. кор. Стефаномъ подтверждено было право на владѣніе Ш. за Андреемъ, Лукою, Ничипоромъ, Иваномъ, Васькой, Гереміей, Романомъ, Климентомъ и Андрусомъ Шелеховскими (ibid., II, 368), но въ 1599 г. Ш. отобрали былъ у Шелеховскихъ за неисполненіе повинностей и отданъ Барск. старостѣ Гольскому (ibid., I, 341), который передалъ его въ 1602 г. Лоевскому („Барское стар.“ стр. 206). Въ пол. XVII в. Шелеховъ перешелъ къ Мисковскому, а отъ него къ Ржевускимъ; въ 1663 г. Казиміръ Ржевускій прохіялъ Шелеховъ Ивану Выговскому (А. Ю.-З. Р. VIII, II, 391—392). Нынѣ главное занятіе прихожанъ—хлѣбопашество; ремеслами и промыслами никакими не занимаются. Церковь въ Слободкѣ-Шелеховской—деревянная, построена въ 1890 г. во имя св. Апостола и Евангелиста Іоанна Богослова. Существовавшій до 1890 г. въ Слободкѣ-Шелеховской храмъ, какъ говорятъ, перевесенъ былъ въ Слободку изъ упраздненнаго, когда-то существовавшаго вблизи Слободки, женскаго монастыря (см. о селѣ Тр. Ком. V, 425). До сороковыхъ годовъ была церковь и въ деревнѣ Шелеховѣ, но, по нерадѣнію крестьянъ, или вѣрнѣе, потому что помѣщикъ-католикъ не позволялъ поддерживать ее, она пришла въ ветхость и была продана помѣщикомъ въ с. Шигинцы. Въ д. Яблунковѣ церковь деревянная, съ такой же колокольной, построена въ 1771 г. во имя св. Арх. Михаила. Причт. помѣщичья устроены недавно на суммы позем. сбора. Церк. земли: въ Слободкѣ-Шелеховской—усад. 1 д., пах. и сѣн. 49 д.; въ Шелеховѣ усад. 2 д.; въ с. Яблунковѣ усад. 2 д., пах. и сѣн. 30 д., а всего 84 д. Прихожанъ въ Слободкѣ и Шелеховѣ 483 м. и 446 ж., въ Яблунковѣ 242 м. и 238 ж., а всего 725 м. и 684 ж. Католиковъ въ Слободкѣ и Шелеховѣ 115 м. и 129 ж.; въ Яблунковѣ 190 м. и 198 ж. Церк.-прих. школа въ Слободкѣ-Ш—ской открыта въ 1888 г.; въ 1898 г. построено деревянное зданіе специально для школы. Ц.-прих. школа въ с. Яблунковѣ существуетъ съ 1891 г.

734. **Шигинцы или Шеинцы** с.—расположено при низменности, служащей бассейномъ для двухъ прудовъ. Съ южной стороны село омывается рѣкою „Ровъ“. Почти со всѣхъ сторонъ село окружено болотами. Ближайшая ж.-д. ст. „Деражня“ въ 13 вер. Климатическія условія села, вълѣдствіе близкаго сосѣдства болотъ, не могутъ быть признаны благоприятными; почва—черноземъ. Къ Шигинцамъ принадлежитъ выселокъ *Адамовка* (называемый *Сатуриномъ*), отстоящій отъ села на 3 версты. Шеинцы (первоначально „Яковле“) основаны шл. Андреемъ Буковскимъ, который получилъ отъ Барскаго старосты Март. Герборта „пустыню Яковле“ вмѣстѣ съ уроч. „Росоха“, „Каталонова“, долина „Прокопова“, долина „Орле“. Эти грунты утверждены были за Буковскимъ подтвердительною грамотою кор. Сигизмунда-Августа въ 1557 г. (А. Ю.-З. Р. VIII, I, 193). Въ 1567 г. „Яковле“ сожжено и разорено было татарами, такъ какъ лежало на „Черномъ“ татарскомъ шляху (ibid. I, 253). По люстраціи Барскаго староства 1570 г., въ с. Яковлѣ было 9 осѣдлыхъ и фоль-



Летичевскій у. 4 окр.

нарокъ (ibid.); владѣльцемъ села былъ Станиславъ Гротъ, иначе Челяговскій (ibid., I, 253, 287). Въ 1576 году, послѣ смерти Матвія Грота, Яковле, „иначе Шыицы“ (подъ этимъ годомъ въ первый разъ встрѣчается это наименованіе), было выкуплено у наслѣдниковъ Грота королемъ Стефаномъ и пожаловано въ пожизненное владѣніе нотарію Барскаго замка Альберту Чаглевскому, иначе Корбовскому (ibid. II, 366). Затѣмъ Шенцы переходятъ во владѣніе Ржевускихъ, а въ 1663 г. Казиміромъ Ржевускимъ уступлены были Ивану Выговскому (ibid. II, 392). Главное занятіе жителей—земледѣліе; бѣдные изъ крестьянъ лѣтомъ отправляются на заработки въ нѣмецкія колоніи Херсонской губ. Вообще крестьяне с. Шенецъ, благодаря своему трудолюбію, отличаются достаткомъ сравнительно съ крестьянами сосѣднихъ селъ. Церковь въ Ш.—киричнина, построена въ 1794 г. въ честь Рождества Пресв. Богородицы на средства помѣщика Комаровскаго и прихожанъ. Первоначально по виду своему она ничѣмъ не отличалась отъ католическаго костела; только спустя лѣтъ 60—70 послѣ постройки внѣшній видъ церкви былъ значительно измѣненъ: куполь на ней былъ перестроенъ, а крыша покрыта жезью. Въ 1891 г. на средства крестьянина с. Шенецъ Саввы Андриѣчука былъ устроенъ новый иконостасъ и пріобрѣтена особенно почитаемая теперь прихожанами икона Иверской Божіей Матери. Причтовые постройки новыя. Церковной землей: усад. 1 д. 1270 с., паш. въ 4-хъ смѣн. 23 д. 625 с., сѣнокосной съ лѣсомъ 10 д. 1541 с., погоста 868 с., а всего 35 дес. 1044 саж. Прихожанъ 400 муж., 386 ж. п.; католиковъ 13 муж., 18 жен. пола. Церк.-прих. школа въ Ш. открыта въ 1887 году; помѣщается въ собственномъ зданіи.





## VIII. Литинскій уѣздъ.

### 1-й благочиннической округъ.

ЛИТИНЪ—уѣздный городъ, лежитъ подъ  $49^{\circ} 20'$  сѣв. широты и  $45^{\circ} 45'$  восточной долготы, въ 195 вер. отъ губернскаго города Каменца на с.-в., въ 32 в. отъ ж.-д. ст. „Винница“. Городъ раскинулся на низменномъ лѣвомъ берегу р. Згара и частью на покатостяхъ къ ней, и въ нѣкоторыхъ мѣстахъ прорѣзывается глубокими оврагами; восточною стороною онъ примыкаетъ къ большому пруду, за которымъ находится предместье Селище. Рѣка Згарь, раздѣляясь здѣсь на два рукава, вмѣстѣ съ ручьемъ Шмыганкою образуетъ островъ, который составляетъ центръ города, занятый грязными еврейскими домами и лавочками; на площади высится зданіе городского собора, во всѣхъ сторонахъ стиснутаго еврейскими постройками и базарными торговыми рядами. Далѣе къ окраинамъ расположены правительственныя учрежденія и дома мѣщанъ, а на берегу Згара, частью занитое водою, виднѣется мѣсто стараго замка, который существовалъ еще въ XVII вѣкѣ; неподалеку находились хозяйственныя постройки Литинскихъ старостъ, стоявшія воокъ теперешняго тюремнаго замка и пожарнаго обоза. Замокъ, по преданію, имѣлъ подъемный мостъ черезъ рѣку и подземный ходъ въ городу. Среди домовъ горожанъ высится зданіе римско-католическаго костела въ честь Неворочнаго Зачатія Пресв. Дѣвы, недавно (въ 1856 г.) замѣнившее старый деревянный костелъ постройки 1748 г.; есть раскольничья молеельня поповцевъ и другая—раскольничью безоповщинскаго толка, въ которой обыкновенно совершаются молитвословія поочередно самими обывателями; есть синагога, почт.-телегр. контора, двухклассное городское училище, аптека. Фабрично-промышленная жизнь города исчерпывается существованіемъ табачной фабрики, крупчатой мельницы, сибично-сальнаго и кирпичнаго заводовъ. Скуденность построекъ и низменное положеніе Литина, часто затопляемаго разливами р. Згара, дѣлаютъ этотъ городъ въ санитарномъ отношеніи однимъ изъ худшихъ въ Подольской губ. По переписи 1897 г. въ Литинѣ исчислено 9428 д. обоого пола. По численію Под. Губ. Статистическаго Комитета, къ началу 1899 г. было въ Литинѣ 9796 жителей, въ томъ числѣ дворянъ 134, духовенства 7, городского сословія—поч. гражданъ 461, купцовъ 121, мѣщанъ 6446, сельскаго сословія—крестьянъ 199, военнаго сословія—отставн. нижнихъ чиновъ и ихъ семействъ 1164, иностранныхъ подданныхъ 34, другихъ 1230 д. По вѣроисповѣданіямъ жители распредѣлялись такъ: православныхъ 4397, раскольниковъ 1230, католиковъ 1168, лютеранъ 15 и евреевъ 2986.

Исторія Литина начинается съ той поры, когда этотъ край составлялъ порубежье польско-литовскихъ владѣній и, въ цѣляхъ защиты границъ Польскаго государства, раздѣливался по частямъ разнымъ лицамъ, входившимъ въ составъ Подольскаго земянства; тогда и пустошь, гдѣ теперь г. Литинъ, въ первой половинѣ XV в. подарена была Брацлавскому землянину Кмитѣ („Подолія“, изд. Ватюшкова, 66). Сыновья Але-



ксандра Кмиты раздѣлили между собою отцовскія имѣнія: Криштофъ получилъ Коростышевѣ (Кіевск. губ.), а Семень—Литинѣ, Пиковѣ, Глинскѣ и др. до „Чернаго шляха“. Криштофъ умеръ бездѣтнымъ, а потому его имѣнія перешли къ брату, ротмистру королевскому, женатому на Екатеринѣ-Авдотѣ Капустянкѣ. Послѣ Семена Кмиты наслѣдниками остались: его дочь, замужемъ за Иваномъ Проскурою, и сынъ Филоиъ († 1596 г.), который и завладѣлъ всеми отцовскими помѣстьями, въ томъ числѣ и Литиною. Въ половинѣ XVI в. Литинѣ съ окрестными деревнями поступилъ въ число королевскихъ имуществъ Сигизмунда Августа, обмѣненный у Филона Кмиты на Чернобыль Волын. губ. по грамотѣ отъ 29 марта 1566 г., и дѣлается староестинскимъ городомъ. Въ 1578 г. король Стефанъ Баторій даровалъ Литину разныя торговыя привилегіи и магдебургское право по особой грамотѣ, выданной тогдашнему арендному владѣльцу Литина Станиславу Лацу. Въ началѣ XVII в. (около 1614 г.) городъ былъ истребленъ пожаромъ, вслѣдствіе чего жителямъ его въ 1616 г. предоставлены были разныя льготы на 12 лѣтъ въ платежѣ налоговъ. Въ періодъ казацкихъ войнъ Литинѣ неоднократно подвергался нападѣніямъ со стороны казаковъ и ихъ союзниковъ татаръ и былъ сильно разоренъ, какъ это видно изъ сохранившагося инвентарнаго описанія 1665 г. Съ завоеваніемъ западной Подоліи турками въ 1672 г., Литинѣ также подпала ихъ власти. Въ XVIII в. онъ продолжаетъ быть староестинскимъ городомъ Рѣчи Посполитой, въ Брацлавскомъ воеводствѣ, управляемъ староестами графами Свидзинскимъ—сначала Станиславомъ-Антоніемъ, а потомъ Игнатіемъ. Последний принадлежалъ къ партіи, настроенной враждебно противъ политики Императрицы Екатерины II, а потому, съ присоединеніемъ Подоліи къ Россіи, Литинское староество было отнято у Свидзинскаго и пожаловано въ долгосрочную (до 1838 г.) аренду графу Станиславу Холовевскому. По Высочайшему повелѣнію, Литинѣ въ 1795 г. назначенъ былъ уѣзднымъ городомъ вновь образованной Брацлавской губерніи, а потомъ съ 1796 г.—Подольской губ., и такимъ оставался при измѣненіи поуѣзднаго штата этой губерніи въ 1797 и 1804 гг. Въ настоящее время назанія нѣкоторыхъ улицъ служатъ какъ-бы лѣтописью города. Улица подъ почтовою дорогою отъ моста на Шмигавкѣ до плотины называется „Старинскою“, такъ какъ, по преданію, окаймлялась избами первыхъ поселенцевъ Литина; къ югу отъ собора, за еврейскими домами, называется „Завальною“, какъ лежащая близъ земной насыпи, служившей укрѣпленіемъ на случай нападенія казаковъ и татаръ; остатки этого вала доселѣ замѣтны въ усадьбѣ мѣщанина Кузьмика; улица за рушавомъ Згара, который соединяется съ ручьемъ Шмигавкою, называется „Зарѣчьемъ“; заселенная раскольниками, первыми переселенцами изъ в. Лопатинецъ, называется „Лопатинцами“; кромѣ того, въ 2-хъ вер. отъ города, по почтовой дорогѣ въ Винницу, слѣва есть мѣсто, прозванное „Звѣрищемъ“, такъ какъ, по преданію, здѣсь былъ звѣрянецъ графа Холовевскаго и увеселительный садъ, отъ котораго осталось только нѣсколько деревьевъ. Въ церковномъ отношеніи городъ Литинѣ составляетъ одинъ соборный приходъ, къ которому приписана еще дер. *Кульга*, лежащая въ 7 вер. къ западу отъ Литина.—Рим.-католическій костелъ въ честь Непорочнаго Зачатія Пресв. Дѣвы, каменный, построенъ въ 1856 г. взамѣнъ стараго деревяннаго, сооруженнаго въ 1748 г.; прихожанъ къ нему 2083 д. об. п.; на кладбищѣ есть р.-католич. каплица.



735. **Соборъ г. Литина.**—Раньше постройки нынѣшняго Св.-Николаевскаго собора въ г. Литинѣ существовало двѣ приходскихъ церкви, построенныхъ въ началѣ XVIII в.—Св.-Михайловская и Рождество-Богородичная. Первая стояла на мѣстѣ теперешняго собора и была деревянная, трехкупольная, постройки 1729 г. Рождество-Богородичная церковь находилась дальше отъ центра города, къ с.-з. отъ собора. Изъ эрекции 1748 г. извѣстно, что эта церковь сооружена съ дозволенія Литинскаго старосты Станислава-Антонія Свидзинскаго на мѣстѣ старой, также Рождество-Богородичной, разоренной набѣгами непріятелей, такъ что въ концѣ прошлаго и началѣ текущаго вѣка эта церковь называется новою. Къ ней же была приписана д. *Кульга*, теперь входящая въ составъ соборнаго прихода. Обѣ церкви (Михайловская и Р.-Богородичная) существовали до 30-хъ годовъ XIX в. и были самостоятельными, съ отдѣльными причтами. Въ 1829 г. 9 сентября куполь Св.-Михайловской церкви обрушился и раздробилъ св. престолъ; богослуженіе въ ней было прекращено и стало совершаться въ Рождество-Богородичной церкви, а тѣмъ временемъ начата переписка объ исправленіи поврежденій Св.-Михайловскаго храма. Въ 1832 г. на этотъ предметъ Высочайше ассигновано было 2000 р. ассигнаціями, но комиссія, завѣдывавшая постройками и исправленіями церквей, находящихя при почтовыхъ трактахъ, возбудила вопросъ о причисленіи приходской Рождество-Богородичной церкви къ собору. Вслѣдствіе этого ходатайства, ассигнованные 2000 р. включены въ общую сумму, отпущенную на постройку новаго собора, и Рождество-Богородичный приходъ въ 1836 г. приписанъ къ соборному, а зданіе церкви продано за 90 р. въ с. Севаровку Винницкаго уѣзда; вырученныя сумма употреблена на постройку новаго собора. Св.-Михайловская церковь разобрана еще въ 1834 г.; изъ матеріала ея выстроена деревянная, однокупольная, вмѣстѣ съ колокольною церковь на приходскомъ кладбищѣ и посвящена въ честь Всѣхъ Святыхъ; архитектура ея въ русскомъ стилѣ; четырехъ-арусный иконостасъ перенесенъ изъ Св.-Михайловской церкви, старый, нехудожественной живописи, сооружавшійся, какъ видно изъ надписей на немъ, по частимъ еще въ 1744 г.; колокола перенесены изъ Рождество-Богородичной церкви. Между тѣмъ на мѣстѣ Св.-Михайловской церкви въ 1836 г. заложенъ былъ новый каменный соборъ на суммы, ассигнованныя изъ Государственнаго Казначейства. Постройка продолжалась до 1840 г., пока не обнаружился въ зданіи нѣкорый поврежденіи; съ 1841 по 1845 г. работы не производились; зданіе осматривалось нѣсколькими комиссіями; наконецъ, постройка возобновилась, но уже на счетъ пожертвованій, такъ какъ суммы казенныя были израсходованы все. Въ 1851 г. соборъ былъ освященъ; въ 1856 г. устроена вокругъ цогоста каменная ограда, вслѣдствіе чего для очистки мѣста были снесены существовавшія здѣсь съ 1834 г. торговыя лавки, принадлежавшія церкви. Соборъ посвященъ во имя св. Николая Чудотворца. Планъ собора имѣетъ видъ креста; зданіе съ тремя фронтонами, изъ которыхъ каждый поддерживается четырьмя колоннами; колокольный итѣ. Размѣры собора: 7 саж. длины, 6 с. ширины и 8 саж. высоты. Одноарусный иконостасъ состоитъ изъ 4-хъ намѣстныхъ иконъ и одной надъ царскими вратами. Съ правой стороны иконостаса на шпигетѣ есть икона св. благовѣри. князя Александра-Невскаго, пожертвованная въ 1867 г. Литинскимъ уѣднымъ предводителемъ дворянства, полковникомъ Буцкимъ, въ память спасенія Императора Александра II отъ опасности въ Парижѣ въ томъ году. Изъ церковной утвари замѣ-



чательна серебряная вызолоченная дарохранительница въ футлярѣ, пожертвованная Наслѣдникомъ Цесаревичемъ Александромъ Александровичемъ въ память Августѣйшаго своего брата Великаго Князя Николая Александровича. Въ Николаевскомъ соборѣ въ 1884 г. устроенъ придѣльный престолъ въ честь св. Архистратига Михаила. Соборъ построенъ на прежнемъ мѣстѣ единственно по настоянію прихожанъ, такъ какъ уже куплено было для этой цѣли приличное мѣсто у чиновницы Сваричевской, иже бывш. Рождество-Богородичнаго храма; но прихожане не пожелали оставить на произволъ судьбы могилы своихъ предковъ среди еврейскихъ жилищъ и добились желательнаго разрѣшенія строить храмъ здѣсь-же. Въ настоящее время прихожанъ при Литинскомъ соборѣ, со включеніемъ крестьянъ приписной д. Кулыги, числится 1014 муж. и 1080 жен. и. Соборный причтъ, по штату 1849 г., состоитъ изъ настоятеля, соборнаго священника, діакона, двухъ псаломщиковъ и просфорни. Настоятелями были: священникъ Тома Коропачинскій (въ 1800 г.), съ 1803 по 1808 г. протоіерей Петръ Валентій; съ 1808 до 1824 г. прот. Кассіанъ Подвысоцкій; съ 1824 по 1842 г. прот. Григорій Александровичъ; затѣмъ недолго Вигура; съ 1844 г. по 1866 г. прот. Димитрій Вертоградовъ, перешедшій затѣмъ въ г. Каменецъ; съ 1866 г. прот. Теодоръ Левничій и, наконецъ, Николай Томасъвичъ. Церк. земли разныхъ угодій 110 д. 1755 с., въ томъ числѣ подъ погостомъ 952 с., подъ владѣнцемъ 2 д. 215 с., усад. 3 д. 1062 с., подъ болотомъ 1028 с., дуб. лѣса 19 д. 600 с. и подъ 2 хуторами 11 д. 1296 с.; осталная земля пах. и сѣв. Причтовья помещенія есть, но псаломщицкія и діаконскія постройки очень ветхы.

736. **Багриновцы с.**, съ приписною деревнею *Майданъ-Стасовъ*, представляетъ одно изъ наиболѣе людныхъ поселеній Литинскаго уѣзда. Расположено по холмамъ, на берегу небольшого пруда, изливающаго свои воды въ рѣчку Згарь, притокъ р. Буга. На западъ отъ Б. начинаются лѣса, которые простираются почти непрерывною цѣнью на сѣверъ и на юго-западъ въ предѣлы Летичевского уѣзда. Въ этихъ лѣсахъ икогда укрывались разные разбойники, бродяги. Сохранился фактъ ограбленія казны сборщика податей крестьянами с. Багриновець въ окрестностяхъ г. Хмѣльника („Подолія“, изд. Батюшкова, стр. 176). Б. находятся въ 12 вер. отъ уѣзднаго города Литина на я. Климатъ благоприятный для здоровья; почва глинистая, съ незначительной частью чернозема. Упоминаніе о Б. встрѣчается уже въ началѣ XV в. въ числѣ земель, которыя раздарились литовскими князьями разнымъ лицамъ, входившимъ въ составъ Подольскаго землевладѣнія; тогда, при князѣ Свидригайлѣ, Б. принадлежали Хмѣльницкимъ боярамъ Евсею и Ваську („Очеркъ изв. о Под. землѣ“, Молчанов., стр. 313, 314). Во время войнъ Богдана Хмѣльницкаго съ поляками, послѣ пораженія казаковъ подъ м. Берестечкомъ, Б. были заняты однимъ изъ подѣздовъ ватаги Александренка, предводителя подоллянъ, не хотѣвшихъ примириться съ ролью побѣжденной стороны („Подолія“ изд. Бат. стр. 121). Имѣніе принадлежало въ началѣ XIX в. графу Кушедеву, потомъ Каншину; въ настоящее время имъ владѣетъ дворянинъ Бессарабской губ. К. И. Писаржевскій. Въ настоящее время въ приходѣ православнаго населенія 2049 м. и 2155 ж. и.; всѣ они—малороссы-крестьяне, занимающіеся земледѣліемъ и садоводствомъ; кромѣ православныхъ, есть 10 д. католиковъ и 139 д. евреевъ. Церковь въ приходѣ—кирпичная, въ честь Успенія Божіей Матери; построена въ 1865 г. на средства прихожанъ, съ участіемъ мѣстнаго владѣльца графа Куше-



лена-Безбородко и мѣстнаго священника Мартина Ковальскаго, стоимостью около 80.000 руб. Иконостасъ въ ней одноярусный; есть мѣстно чтимая икона Божіей Матери. До постройки нынѣшняго храма была въ Б. деревянная церковь, возникшая на развалинахъ прежней; также деревянной церкви, которая, по преданію, была разрушена татарами. На мѣстахъ старыхъ престоловъ поставлены каменные кресты, къ которымъ дважды въ годъ бываетъ крестный ходъ. На приходскомъ кладбищѣ есть ветхая часовня. Священникомъ въ Б. въ началѣ текущаго столѣтія числился настоятель Летичевского собора, протоіерей Григорій Левинскій, магистръ богословія, бывший префектъ Подольской дух. семинаріи; онъ, проживая самъ въ Летичевѣ, наблюдалъ Багряновецкій приходъ чрезъ особыхъ священниковъ-помощниковъ, которыхъ до 1841 г. смѣнялось при немъ 8 человекъ; съ 1841 г. приходъ имѣлъ отдѣльныхъ настоятелей, а съ 1895 г., по указу Св. Синода, здѣсь открыты мѣста втораго клира—священника и штатнаго діакона сверхъ прежнихъ священника и двухъ псаломщиковъ. Церковной земли 102 дес., въ томъ числѣ усад. 6 д., пах. 74 д., сѣн. въ 2-хъ смѣн. 18 д., подъ погост. и 2-мя кладб. 4 д.; изъ всей земли 16 д. неудобной. Причт. помѣщенія есть, за исключеніемъ дома для 2-го псаломщика. Въ Б. существуетъ три школы: министерское одноклассное училище, открытое въ 1876 г., церк.-прих. школа съ 1894 года и школа грамоты для дѣвочекъ съ 1897 г. Въ 1898 г. для двухъ послѣднихъ школъ построено одно общее зданіе, въ которомъ школа грамоты занимаетъ одну комнату съ отдѣльнымъ выходомъ.

737. **Борковъ с.**—расположено по двумъ противоположнымъ склонамъ впадины, занитой прудомъ, входящимъ въ систему рѣчки Згара; отъ уѣзднаго города Литвина на ю. въ 5 в. Б. расположенъ въ сравнительно здоровой мѣстности, почвы которой—частью глинистая, а частью чернозѣмная. Время образованія поселенія съ точностью неизвѣстно, но некоторые считаютъ его тождественнымъ съ древнимъ Быковымъ, который, въ числѣ другихъ поселеній (Микулинца, Новоселица, Рогъ, Почапивица), пожалованъ былъ литовскимъ княземъ Витовтомъ землинцу Богдану Микулинскому въ концѣ XIV в. („Очеркъ илл. о Под. землѣ“, Молдав., стр. 314—318). Родъ Микулинскихъ владѣлъ Борковомъ до половины XVII в. Последнимъ владѣльцемъ этого обѣда изъ рода Микулинскихъ былъ Романъ Микулинскій, отъ котораго въ 1640 г. имѣнія перешли къ его дочерямъ Софій и Аннѣ, вышедшимъ замужъ за шляхтичей-католиковъ Волинскихъ. Борковъ былъ раздѣленъ между ними пополамъ. Часть Б., доставшаяся Софій Волинской, перешла отъ нея по наследству къ шляхетному роду Крынскихъ, а доля другой сестры, Анны Волинской, досталась Залевскимъ. Путемъ унаследованія создавалось постепенное раздробленіе Борковского имѣнія, и въ настоящее время такихъ отдѣльныхъ владѣній въ немъ образовалось семь. Населенія въ Борковѣ числится 546 м. и 533 ж.; за исключеніемъ помѣщичьихъ семействъ, принадлежащихъ къ р.-католическому исповѣданію, остальные все православные, малороссы-крестьяне, занимающіеся почти исключительно земледѣліемъ. Хотя вървосновѣдный составъ прихожанъ теперь одинаковъ, но во второй половинѣ XVIII в. въ этомъ отношеніи приходъ раздѣлялся на двѣ части—православную и униатскую, имѣвшихъ каждая своего отдѣльнаго священника. Поводомъ къ распадѣнію послужилъ пожаръ деревянной церкви, случившійся въ 70-хъ годахъ того столѣтія. Послѣ пожара униаты устроили для себя каплицу на новомъ мѣстѣ, съ захватомъ колоколовъ изъ старой церкви,



при чемъ пригласили къ себѣ и отдѣльнаго священника; а православные съ прежнимъ своимъ священникомъ стали отправлять богослуженіе въ уцѣлѣвшей отъ пожара колокольнѣ, передѣланной также въ каплицу. Такое сосѣдство двухъ разныхъ исповѣданій часто служило поводомъ къ спорамъ между ихъ представителями изъ-за вмѣшательства въ дѣла чужаго прихода, и жалобы доходили даже до суда (въ 1779 г.), но приговоры судей-уніатовъ составлялись въ пользу своего исповѣданія (Тр. Ком. V, стр. 54). Одна изъ каплицъ впоследствии (когда именно— неизвѣстно) была передѣлана въ церковь, просуществовавшую до 1872 г., а въ томъ году на средства прихожанъ выстроена нынѣ существующая деревянная Св.-Покровская церковь, стоимостью свыше 4.600 р. Иконостасъ въ ней одноярусный, покрашенный масляными красками. Церк. земли: усад. 3 д., пах. 30 д., сѣн. 8 д. 800 с. и хутора 2 д.,—всего 43 д. 800 с. Причт. помѣщенія всѣ прочны. Церк.-прих. школа существуетъ съ 1876 г. и помѣщается въ зданіи упраздненнаго здѣсь волостнаго правленія.

738. **Винниковцы** с.—составляетъ одинъ приходъ вмѣстѣ съ деревнями *Макаровъ* и *Майданъ-Совинъ*; лежитъ на правомъ берегу рѣчки Згарка, притока р. Згара. Воды этой рѣчки, затопляя долину, по которой она протекаетъ, застаиваются и образуютъ болота, которыя загниваютъ. До недавняго времени село было окружено сплошными лѣсами. Почва глинистая, во многихъ мѣстахъ непригодная для посѣва, даетъ средніе урожаи даже при благоприятныхъ климатическихъ условіяхъ. Отъ уѣднаго города Литина село отстоитъ въ 20 вер. на ю.-в. и соединяется съ нимъ большою дорогою, бывшею военно-транзитною, которая соединяла Баръ съ Хмѣльникомъ; къ югу отъ В. въ 17 вер. жел.-дор. станція „Сербовцы“, а на западъ въ 15 вер.—„Комаровцы“ (Волковинцы). Выше по теченію Згарка въ 2 вер. къ ю. лежитъ д. Макаровъ (по картамъ—Макаровцы), а въ 4 в. на с.-з. деревня Майданъ-Совинъ (по картамъ—Савинъ). Название Винниковецъ встрѣчается уже въ началѣ XVI в. Часть этого поселенія составляла собственность Кассіана Володыевского, который промѣнялъ ее вмѣстѣ съ частями въ с. Ольховцѣ и с. Волощовѣ въ 1547 г. своему родственнику Θεодору (иначе—Богдану) Ластовскому на части, принадлежавшія послѣднему въ сс. Ластовцахъ, Новоселкѣ, Угринковцахъ, Исаковцахъ, Поновцахъ, Брагѣ, Княжей-Криницѣ и Козовцахъ („Ист. свид. о прих. и церквяхъ Под. еп.“, свщ. Е. Сѣчинскаго, стр. 258). Въ люстраціи 1564 г. Хмѣльницкаго староста упоминается о налогѣ на жителей В., обязанныхъ давать „20-го барана и 20-го борова“ и т. д., а прудомъ пользоваться бесплатно (Под. Еп. Вѣд. 1894 г. № 23). Название села преданіе производитъ отъ слова „вѣникъ“, ссылаясь на постраничную надпись въ Евангеліи, хранящемся въ приходской церкви, гдѣ оно называется (въ 1799 г.) „весь Вѣниковцы“. Въ воспоминаніяхъ старожиловъ сохранилось преданіе о существованіи какого-то поселенія, названіе котораго теперь неизвѣстно, на поляхъ южнѣе теперешняго села; во время одного изъ татарскихъ набѣговъ оно было сожжено дотла; названіе этого урочища „селище“ оправдывается находками на немъ монетъ, обломковъ желѣза, черепковъ глиняной посуды. При прорытіи канавы въ лѣсномъ урочищѣ „Дубина“ найдены каменный топоръ и такая же стрѣла, свидѣтельствующія о томъ, что эти мѣста были обитаемы еще въ доистор. время. На западъ отъ В. замѣтны остатки такъ называемаго здѣшнимъ населеніемъ „городища“—въ формѣ круга изъ земляныхъ валовъ съ разведенными концами; здѣсь же есть и урочище „Царивское“—въ видѣ



котловины съ искусственными террасами и колодцами, имѣющей выходы только въ лѣсу. Вообще мѣстность, занятая В., изобилуетъ урочищами съ явными слѣдами давняго здѣсь обитанія челоуѣка; остатки стараго кладбища, упраздненнаго еще въ незапамятныя времена, своими размѣрами свидѣтельствуютъ о многолюдности давняго поселенія. Ныни православныхъ числится: въ Винниковцахъ 1468 д. об. п., въ д. Макаровѣ свыше 500 д., а въ Майданѣ-Сов. около 300 д.; всѣ они—крестьяне-малороссы, занимающіеся исключительно земледѣліемъ. Въ 1844 г. часть В. заселена переселенцами-крестьянами изъ с. Субочи Ушицкаго у. и носитъ названіе „Субичанка“. Кромя православныхъ, въ приходѣ есть небольшое число р.-католиковъ, принадлежащихъ къ помѣщичьей семьѣ или къ штату служащихъ въ мѣстной экономіи, а также около 50 д. евреевъ. По преданію, здѣсь ивкогда проживали и раскольники, имѣвшіе даже собственную молельню, но по неизвѣстнымъ причинамъ она выслалась за границу. Въ помѣщичьемъ паркѣ указываютъ то мѣсто, гдѣ стояла раскольничья молельня и было кладбище, отъ котораго до сихъ поръ сохранились каменные надгробные памятники раскольничьяго типа; мѣсто это слыветъ въ народѣ подъ названіемъ „божница“. Преданіе воскрешаетъ свѣдѣнія о трехъ церквахъ этого села, предшествовавшихъ тецереиней и поочередно смѣнявшихъ одна другую. Мѣсто первой церкви указываютъ близъ усадьбы крестьянина Ивана Вергуна, расположенной на мѣстѣ срубленнаго, по преданію, липоваго лѣса, возлѣ упраздненной военно-транзитной дороги въ Хмѣльничъ. Когда была построена эта церковь и въ честь какого святаго была освящена,—неизвѣстно. Преданіе приурочиваетъ время печезновенія этой церкви къ татарскому разгрому В. Народная фантазія окружила это событіе легендою о таинственномъ провалѣ церкви вмѣстѣ со всею имуществомъ въ землю. Въ 1889 г. при исправленіи дороги въ указанномъ мѣстѣ, подлѣ стѣнки сарая крестьянина Ивана Вергуна откопаны были два небольшихъ колокола, вѣсомъ 4 и 18 ф. оба, съ проржавленными ушками для подвѣшиванья, съ избитою внутреннею стороною, свидѣтельствовавшою о продолжительномъ употребленіи этихъ колоколовъ, и безъ всякихъ надписей сверху. При дальнѣйшихъ раскопкахъ найдены были на глубинѣ 1½ арш. негнѣвшія шелковыя ризы съ нитями золотой парчи и рыхлый слой березоваго угля. Вторая церковь была построена уже на другомъ мѣстѣ, подлѣ нынѣшней; о ней извѣстно только, что она просуществовала до 1748 г., а въ томъ году построена была новая изъ дерева, сложеннаго въ срубъ, на каменномъ фундаментѣ, длиною 13 арш. и шириною 9 арш. Надъ входною дверью имѣлась надпись славянскими буквами: „построена во имя св. Архистратига Михаила 1748 г. стараніемъ мосць-пана Францішка Раколевкаго, мечника сего отославскаго“. Церковь просуществовала до постройки новаго храма въ 1880 году и была разобрана. Нынѣшній Св.-Михайловскій храмъ имѣетъ видъ восьмиконечнаго креста, деревянный, съ одноруснымъ досчатымъ иконостасомъ; сооруженъ на средства прихожанъ и обошелся въ 7.300 р. Въ церкви есть икона Божіей Матери „Вратарница“, которую народъ почитаетъ за чудотворную. Къ Винниковецкой церкви приписана Св.-Лукинская церковь д. Макарова, существующая уже около двухъ столѣтій. Изъ надписей надъ ея входною дверью извѣстно, что она построена въ 1706 г. стараніемъ Пидлявскаго и воеводы Осолинскаго; она—деревянная, о трехъ куполахъ. Въ настоящее время въ ней хранятся старинныя царскія врата съ изображеніемъ двуглаваго орла. Причтовая земля имѣется



при обихъ церквахъ; всего надѣла разныхъ угодій 119 дес. 1246 с., въ томъ числѣ въ В.—усад. 4 д. 12 с., пах. 48 д., сѣн. 12 д. и болота 7 д. 1120 с.; въ д. Макаровѣ всего 48 д. 114 с. Причт. помѣщенія ветхи. Церковныхъ школъ въ приходѣ есть три: церк.-приходская въ с. Винниковцахъ съ 1869 года и двѣ школы грамоты — въ д. Макаровѣ съ 1887 г. и въ д. Майданѣ-Совиномъ съ 1890 года.

739. **Вонячинъ** с.—расположено въ 5 вер. къ сѣверу отъ Литина, по обоимъ берегамъ рѣчки Згара. Мѣстность сырая, не вполне благопріятствующая здоровью; почва—суглинокъ съ примѣсю песку. Мѣстное преданіе утверждаетъ, что село въ давнее время стояло по сосѣдству, на урочищѣ „Церковный хуторъ“; тамъ же была и старая церковь, предшествовавшая нынѣшней. Въ 1566 г. В. принадлежалъ Язловецкому; въ 1578 г. владельцемъ былъ уже Яссовскій, а затѣмъ поселеніе вошло въ составъ Хмѣльницкаго староства. Въ концѣ XVIII в. и въ началѣ XIX в. арендными владельцами В. были графы Холоневскіе, получившіе его въ долгосрочную аренду (на 50 лѣтъ) отъ Императрицы Екатерины II, а съ 1838 года имѣніе поступило въ вѣдѣніе Палаты Государственныхъ Имуществъ. Нынѣшнее населеніе В. состоитъ изъ крестьянъ-малороссовъ, занимающихся преимущественно земледѣіемъ, а также вспомогательными промыслами—извозомъ, плотничествомъ и ткачествомъ. Православныхъ числится 674 м. и 672 ж.; католиковъ около 85 д. об. пола и столько же евреевъ. Нынѣшняя приходская Св.-Параскевская церковь въ В. построена на средства прихожанъ въ 1757 г.; она зданіемъ деревянная, о трехъ куполахъ. Отдѣльно отъ нея каменная колокольня позднѣйшей постройки. Въ XVIII в. церковь эта была униатскою; въ 1773 г. приходъ присоединился къ Православной Церкви вмѣстѣ съ своимъ священникомъ Григоріемъ Малкевскимъ, рожденнымъ въ католичество, но спустя семь лѣтъ (въ 1780 г.) Малкевскій отъ лица своего прихода снова просилъ присоединенія къ униі и въ концѣ концовъ лично совершенно перешелъ въ католичество (Тр. Ком. V, 139—140). Церковной земли: усад. 5 д. 1776 с., пах. въ 3 смѣн. 73 д. 24 с., сѣн. 26 д. 360 с. и неуд. 4 д. 1272 с.—всего 109 д. 1032 с. Церк.-прих. школа съ 1876 г. въ общественномъ домѣ. Причт. помѣщенія устроены въ 1889 году.

740. **Горбовцы** с.—расположено на берегу Згарка, въ 3-хъ вер. отъ упаденія его въ рѣчку Згарь. Названіе свое, по преданію, село получило отъ рельефа мѣстности („горбъ“—холмъ), на которой оно раскинулось. Згарокъ образуетъ здѣсь много болотъ. Почва—глинистая, требующая сильнаго удобренія и тщательной обработки. Отъ уѣзднаго города Г. отстоитъ въ 20 вер. къ ю.-з. Въ XVIII в. Г. вмѣстѣ съ сосѣдними селами составили особое Горбовецкое староство и съ присоединеніемъ Подолія къ Россіи, пожалованы были въ долгосрочную аренду (до 1848 г.) Михаилу Еловицкому; въ настоящее время Г. составляютъ собственность Анны Николаевны Басанкиной. Въ 1870 г. къ Г. приписано было с. Лисогорка съ д. Майданомъ-Лисогорскимъ, но въ 1899 г. послѣднія составили самостоятельный приходъ. Населеніе Г. состоитъ изъ крестьянъ-малороссовъ, занимающихся земледѣіемъ, а также работами на свеклосахарныхъ заводахъ. Всѣ они—православные, числомъ 298 муж. и 351 жен.; католиковъ только 1 жен. п., а евреевъ 7 муж. и 7 жен. Существовавшая раньше въ Г. церковь построена была въ 1753 г., деревянная, трехкупольная. Но еще ранѣе этой Св.-Василіевской церкви въ Г. была, по преданію, Кресто-Воздвиженская церковь, отъ которой осталось церко-



вище съ кладбищемъ при немъ; туда ежегодно совершается крестный ходъ 14-го сентября. Въ 1831 г. церковь Г. была обрѣвизована командированнымъ въ Подолію протоіереемъ І. Скворцовымъ и по его отчету предназначена была къ сносу, а вмѣсто нея Высочайше повелѣно было выстроить новую на средства казны. Изъ послѣдней отпущено 35.000 р., на которые и воздвигнуть въ 1855 г. тѣнерешиій Св.-Троицкій храмъ, кирпичный, пятикупольный, крытый жѣстью, съ тремя входными дверями, двухъ-яруснымъ рѣзнымъ иконостасомъ и колокольнею въ двухъ переднихъ куполахъ. Старая церковь просуществовала до 1861 г., а затѣмъ разобрана; матеріалъ изъ нея употребленъ на устройство кладбищенской часовни, существующей до сихъ поръ, а иконостасъ проданъ въ церковь с. Овсяники Лит. у. Церк. земли: усад. 4 д., пах. 36 д. и сѣн. 16 д., — всего 56 д. Обученіе грамотѣ въ Г. велось еще съ 60-хъ годовъ, но церк.-прих. школа открыта собственно въ 1882 г. Причтовья постройки есть всѣ, прочныя.

741. **Дубова с.**—расположено у истоковъ рѣчки Ровца, въ 24 в. отъ уѣзднаго города Литина на ю.-з. и въ 12 в. отъ ж.-д. ст. „Сербиновцы“ Волочискской вѣтви. Въ 1½ в. къ з. отъ села находится приходъ Овсяники. Почва—глинистая. Нѣкогда въ с. Дубовой былъ сахарный заводъ, теперь уже не существующій. Имѣніе принадлежитъ въ настоящее время помѣщицѣ А. П. Вязоградецкой. Населенія крестьянскаго сословія числится 648 д. м. п. и 621 ж. п.; кромѣ того, въ Д. проживаютъ 26 м. и 20 ж. евреевъ. Главное занятіе населенія—земледѣліе. Приходская Св.-Димитріевская церковь построена на средства прихожанъ, деревянная, на каменномъ фундаментѣ, крытая жѣльзомъ, однокупольная; заложена въ 1888 г., а освящена въ 1891 г. Церк. земли 40 д. 1760 с., въ томъ числѣ усад. 3 дес., пах. 24 д. 2312 с., сѣн. 4 д. 1848 с. и подъ лѣсомъ 8 д. Причтовья дома отремонтированы въ 1895 г., прочныя; при нихъ хозяйственные постройки новыя. Церк.-прих. школа существуетъ съ 1874 г. и помѣщается съ 1892 г. въ собственномъ деревянномъ удобномъ зданіи.

742. **Дьяковцы с.**, съ деревнями *Медвѣдовкою* и *Петребовкою*, лежитъ неподалеку отъ большихъ Летичевскихъ лѣсовъ, до недавняго времени почти примыкавшихъ къ селу. Село расположено на излучинѣ, на правомъ берегу рѣчки, лѣваго притока Згара, неподалеку отъ впаденія его въ р. Бугъ. Рѣчка образуетъ у села пруды и болота. Въ 1½ вер. отъ Д. на с.-в. по теченію той же рѣчки лежитъ маленькій (въ 5 хатъ) припаянной поселекъ Петребовка, а въ 4 вер. на сѣв.—д. Медвѣдовка. Д. пересекаются почтовою дорогою изъ Литина въ Летичевъ и имѣютъ почтовую станцію для перемѣны лошадей. Бойкій пунктъ, занимаемый селомъ, подсказалъ мѣстному еврейскому населенію возбудить ходатайство объ открытіи здѣсь базаровъ и ярмарокъ, которыя и разрѣшены въ 1897 г. Отъ уѣзднаго города Д. въ 16 вер. на с.-з. Почва—глинистая, съ примѣсью песку. По предположеніямъ нѣкоторыхъ историковъ, Дьяковцы—это древній городъ Дядьковъ, входившій въ XIII в. въ составъ загадочной Болоховской земли („Подолія“, изд. Батюшкова, 19). Дьяковцы въ 1442 г. на ленныхъ условіяхъ даны были польскимъ королемъ Владиславомъ III Семку Кослевскому, а впоследствии Сигизмундомъ I утверждены за братьями Дьяковскими. Въ началѣ XVIII в. владѣльцами Д. были дворяне Ясинскіе, построившіе въ 1722 г. въ этомъ селѣ церковь. Въ половинѣ того же вѣка имѣніе принадлежало помѣщику Войнѣ-Смалинскому, потомъ князю Чарторыйскому, который въ 1817 г. продалъ весь Ново-Константи-



новскій ключъ Ярошинскому, а отъ послѣдняго досталось кн. Кочубею; въ настоящее время небольшая часть Д. (48 дес.) находится въ пользованіи Дьяковскаго, считающагося отирьскомъ первоначальныхъ владѣльцевъ поселенія. Приписная къ Д. деревня Медвѣдовка—тоже очень старое поселеніе; уже въ 1527 г. она находилась во владѣніи четырехъ братьевъ—Лукаша, Будича, Еліаша и Юничя, которые скоро обмѣняли ее на с. Кожуховъ. Впослѣдствіи М. вошла въ составъ Ново-Константиновскаго ключа и принадлежала преимущественно Ржевускимъ, Чарторыйскимъ, Ярошинскимъ и Кочубеямъ. Никакихъ памятниковъ старины въ Д. не сохранилось. Живо воспоминавіе о проѣздѣ чрезъ село по почтовому тракту въ 1821 г. Императора Александра Павловича, который, въ ожиданіи перемѣны лошадей на здѣшней ставціи, посѣтилъ приходскую церковь. Населеніе прихода состоитъ преимущественно изъ крестьянъ-малороссовъ; православныхъ 1188 д. муж. п. и 1066 жен. п.; католиковъ 143 муж. и 137 жен. и евреевъ 174 муж. и 195 ж. п. Часть корейнаго населенія с. Дьяковецъ (около 10 семействъ) въ 40-хъ годахъ XIX в. переведена бывш. владѣльцемъ имѣнія Генрихомъ Ярошинскимъ на его же земли между Ново-Константиновомъ и Летичевомъ и образовала тамъ поселокъ, названный, въ честь новорожденнаго помѣщичьяго сына, Антоновкою, которая вошла въ составъ Ново-Константиновскаго прихода. Кромѣ хлѣбопашества, крестьяне занимаются отходными промыслами: работами въ Херсонской и Бессарабской губ. и на сосѣднихъ свеклосахарныхъ заводахъ. До недавняго времени значительная часть крестьянъ Д. „чумачествовала“; пало также и занятіе пчеловодствомъ, когда-то игравшее здѣсь не послѣднюю роль. Въ настоящее время открытыя въ Д. базары и ярмарки значительно оживили жизнь населенія, но вліяютъ на послѣднее больше въ отрицательномъ направленіи. Крестьяне приписной деревни Медвѣдовки увеличили свои земельные надѣлы прикупкою въ 1898 г. третьей части Кусиковецкаго имѣнія владѣльца Родоконяки при содѣйствіи Крестьянскаго Земельнаго Банка. Нынѣшній Св.-Покровскій храмъ въ Д. построенъ, по преданію, въ 1722 г. на средства прихожанъ, при значительномъ содѣйствіи тогдашняго владѣльца Ясинскаго и его жены Маріанны изъ Ржевускихъ. Онъ трехкупольный, деревянный, первоначально имѣлъ кругомъ „опасана“, которое въ 1877 г. замѣнено досчатой стѣнкою. Въ церкви есть старинная икона „Коронованія Бож. Матери“, бывшая первоначально собственностью помѣщика Станислава Войны-Смалинскаго, но потомъ, какъ чудотворная, переданная имъ въ приходскую церковь. Въ 1738 г. причтъ, при поддержкѣ помѣщика, исходатайствовалъ у епископа Аванасія Шенцицкаго особую грамоту, которою, на основаніи записи 21 случая исцѣленій, эта икона объявлялась чудотворною и разрѣшался „отпустить“, но послѣдній теперь почти совсѣмъ забытъ. Въ 1851 г. на приходскомъ кладбищѣ иждивеніемъ прихожанъ сооружена двухъ-купольная деревянная церковь, посвященная въ честь Пресв. Троицы. Кромѣ того, въ Д. вблизи церкви устроена въ 1895 г. на средства одного крестьянина кирпичная часовня въ память избавленія Цесаревича Николая Александровича (нынѣ Императора Николая II) отъ опасности въ г. Отеу въ Японіи. Другой памятникъ, въ видѣ каменнаго креста, тѣмъ же крестьяниномъ поставленъ въ 1898 г. по дорогѣ въ Литавъ въ память свщ. Коронованія Гесударя Императора Николая II. Церковной земли 53 д., въ томъ числѣ усад. 3 д., пах. въ 3-хъ см. 33 д., сѣн. 10 д., хут. съ фрукт. садомъ и мелк. кустарн. 7 д. Священническій домъ построенъ въ 1878 г., а псаломщицкій въ 1888 г. Церк-



прих. школа существуетъ въ Д. съ 1862 г., при чемъ съ 1872 по 1884-й годъ получала средства на свое содержаніе по ассигновкамъ Кіевскаго Учебнаго Округа; съ 1888 г. помѣщается въ собственномъ зданіи, стоимостью въ 1200 р.

743. **Кусиковцы** с.—занимаетъ низменную плоскость, пересѣкаемую безымяннымъ ручьемъ, который, составляя лѣвый притокъ рѣчки Згарка, образуетъ среди села небольшой прудъ. Мѣстность сырая; почвенныя воды часто затопляютъ погреба. Село изобилуетъ колодцами, все неглубокими, но съ чистою хорошею водою. Окрестности совершенно лишены лѣсовъ. Почва—почти сплошной черноземъ. Село находится на с.-в. отъ уѣзднаго города въ 14 в., недалеко отъ почтовой дороги изъ Литвина въ Летичевъ. Прежде возникновенія К. существовало поселеніе на с.-в. отъ нынѣшняго села, называвшееся „Осиновцы“. Въ 1442 г. оно дано было на ленныхъ условіяхъ польскимъ королемъ Владиславомъ III вмѣстѣ съ с. Дьяковцами Семку Кослевскому, но скоро было совершенно разорено татарами. Затѣмъ здѣсь образовалось новое село, которое стало называться Кусиковцами. Мѣсто исчезнувшаго села Осиновець до настоящаго времени слыветъ въ народѣ подъ названіемъ „сельсько“, на которомъ при вспашкѣ откапываютъ пласты угля, куски кирпича, остатки глиняной посуды и т. п. Въ 1530 г. король Сигизмундъ I и въ 1703 г. Августъ II своими грамотами утвердили имѣніе за Иванкомъ, Даміаномъ и Юліаномъ Дьяковскими и ихъ потомками. Въ 1795 г. К., въ числѣ другихъ сель Хмільницкаго староства, пожалованы были Императрицею Екатериною II канцлеру графу Безбородко, отъ наследниковъ котораго имѣніе досталось барону Гинцбургу; въ послѣднее время владельцемъ К. былъ Перикль Ѳеодоровичъ Редоконяки, продавшій въ 1898 г. двѣ третьихъ части имѣнія Кусиковецкимъ крестьянамъ, а одну третью часть—обществу соседней деревни Медвѣдовки,—въ обоихъ селахъ при содѣйствіи Крестьянскаго Земельнаго Банка. Въ настоящее время православнаго населенія въ К. числится 467 м. и 494 ж.; католиковъ только 1 м., а евреевъ 17 д. об. п. Всѣ прихожане—малороссы, по сословію—крестьяне, занимаются почти исключительно земледѣліемъ, а отчасти ткачествомъ. Въ концѣ XVIII в. и въ началѣ XIX в. въ К. была трехкупольная деревянная церковь съ отдѣльною колокольнею, посвященная въ честь Рождества Пресв. Богородицы. Эта церковь сгорѣла въ 1813 г., за исключеніемъ иконостаса и колоколыни. На мѣстѣ этого храма въ 1828 г. построены новый, также Рождество-Богородичный, каменный, однокупольный. Церковь строилась стараніемъ священника Василя Яворскаго и прихожанъ. Въ 1874 г. на средства прихожанъ, съ пособіемъ отъ священника Х. Тутевича, храмъ перестроенъ: прибавлены боковые придѣлы, удлиненъ фронтонъ; къ нему въ 1896 г. пристроена новая кирпичная колокольня, такъ что въ настоящее время храмъ имѣетъ видъ креста. На средства того же священника Х. Тутевича устроена каменная церковь на приходскомъ кладбищѣ, посвященная по имя препод. Харитона Исповѣдника и св. княг. Ольги. Подъ этой церковью устроены фамильный склепъ священника. Стоимость постройки—10.545 р.; вся утварь пріобрѣтена самимъ же храмодателемъ. Въ 1867 г. прихожане с. Кусиковецъ пріобрѣли въ свою церковь колоколъ въ память освобожденія ихъ отъ крѣпостной зависимости. Церковной земли 64 д. 1703 с., въ томъ числѣ усад. и подъ ногост. 2 д. 1425 с., подъ кладб. 2215 с., пах. въ одной смѣнѣ 46 д. 2035 с., сѣн. удобн. 6 д. 2256 с. и сѣн. неудоб. 3 д. 1635 с., подъ хутор. съ кустари. 3 д. 1743 с. Священническій домъ старый, а службы новыя; псаломщицкій домъ новый.



Церк.-прих. школа существуетъ съ 1872 г.; устроена на средства священника Тутевича, а въ 1898 г. начата постройка новаго школьнаго зданія на средства прихожанъ, но съ прибавкою пожертвованій отъ того же священника, который всегда являлся первымъ и самымъ щедрымъ благотворителемъ въ своемъ приходѣ. Признательные прихожане, съ разрѣшенія начальства, поднесли своему пастьрю наперсный крестъ, украшенный камнями.

744. **Лисогорка** с. съ д. *Майданъ-Лисогорскій* — лежитъ на плоскогорьи, составляющемъ правый берегъ рѣчки Згарка, въ 1 вер. разстоянія отъ нея. По рассказамъ старожиловъ, первоначальное мѣстоположеніе Л. было на сосѣднемъ высокомъ и крутомъ холмѣ подлѣ самаго Згарка, въ урочищѣ, которое называется „селище“. Почва—глинистая, требующая тщательной обработки. Отъ уѣзднаго города въ 27 вер. на ю.-в.; ближайшая ж.-д. ст. „Сербиновцы“ въ 18 вер. Въ XV в. Л. принадлежала къ такъ называемымъ боярскимъ землямъ; въ 1616 г. она составляла владѣніе Лисогорскихъ; въ XVIII в. входила въ составъ Горбовецкаго староства и къ началу XIX в. находилась въ срочной (на 50 лѣтъ) арендѣ Михаила Еловицкаго вмѣстѣ съ с. Горбовцами и д. Майданомъ-Лисогорскимъ. Деревня Майданъ-Лисогорскій упоминается въ церковныхъ документахъ только съ 30-хъ годовъ XIX в., и въ 1868 г. состояла только изъ 8 домовъ. До 1870 г. Лисогорскій приходъ существовалъ самостоятельно, а затѣмъ приписанъ былъ къ церкви сосѣдняго села Горбовець, отъ которой снова отчисленъ въ 1899 г. Населеніе состоитъ преимущественно изъ крестьянъ-малороссовъ, занимающихся земледѣіемъ и работами на сахарныхъ заводахъ. Православныхъ въ приходѣ 491 м. и 476 жен.; католиковъ 22 м. и 28 жен.; евреевъ 14 муж. и 15 жен. Нынѣ существующій въ Л. Рождество-Богородичный храмъ построенъ въ 1751 г. и капитально ремонтированъ въ 1853 г. Первоначально онъ былъ трехкупольный, деревянный. Надъ входною дверью была надпись: „сей домъ сооруженъ за тщаніемъ ктиторей за священнаго іерея Аванасія и ктиторовъ Матѳея Романовскаго и Григорія Майстера“. Эти фамиліи принадлежали крестьянамъ Л. По другому преданію, строителями Лисогорской церкви были помѣщики: то иѣкая Дыбичка (Дибичъ), то князья Воронцовы, владѣвшіе въ этой мѣстности нѣсколькими селами. Въ 1831 г. церковь, вслѣдствіе ревизіи протоіерея І. Скворцова, получила субсидію отъ казны въ 1500 р. на капитальную ремонтровку; прихожане прибавали къ этой ассигновкѣ изъ собственныхъ средствъ 3500 р. и передѣлали церковь въ однокупольную; иконостасъ обновленъ. Въ 1887 г. прихожане пристроили къ церкви новую колокольню. Церковной земли: усад. 4 д. 1872 с., пах. 35 д. 528 с., сѣн. 8 д. 1932 с. и неуд. 1932 с.—всего 48 д. 1932 с. Обученіе грамотѣ начато въ Л. еще съ 50-хъ годовъ, но собственно церк.-прих. школа открыта въ 1881 г. въ общественномъ домѣ. Священническія постройки ветхи; псаломщицкій домъ безъ службъ сооруженъ въ 1886 году.

745. **Литинка** с.—въ 12 вер. отъ уѣзднаго города къ с.-в., расположено на низменности съ небольшимъ наклономъ къ с.-в. Протекающій чрезъ село значительный ручей „Казацкое“ образуетъ три пруда: два—въ самомъ селѣ, а третій, также называемый „Казацкій“, за селомъ. Въ 2-хъ вер. отъ Л. находится урочище „Бугарь“, представляющее сплошное болото пространствомъ въ 200 десятинъ. Вообще мѣстность сырая. Почва въ самомъ селѣ глинистая съ примѣсью песку; на сѣверъ за селомъ—песчаная, на югъ (въ уроч. „Королева“) —суглинистая, на



востокъ (въ уроч. „Казацкое“) — черноземная. Еще въ началѣ XIX в. мѣстность была покрыта сплошными лѣсами. Въ 2 в. отъ Л. находится приписная деревня *Майданъ-Литвинскій*, расположенная на внутреннихъ покатосяхъ котловины. Л. основана въ 1530 г. Даміаномъ Дьяковскимъ въ боролевскихъ лѣсахъ съ разрѣшенія короля Сигизмунда I (Симашкевичъ, „Рим. катол. въ Подоліи“, 111); заселена была, по преданію, выходцами изъ сосѣдняго г. Литвина, которые образовали здѣсь отдѣльные хутора, первоначально такъ и называвшіеся „Литвинскими Хуторами“. Въ началѣ XIX в. Л. куплена Карломъ Каминскимъ. Около 60-хъ годовъ она принадлежала Титу Каминскому, о которомъ сохранились воспоминанія, какъ о жестокомъ крѣпостникѣ. Населенія въ Литвинѣ 621 м. и 585 ж.; въ д. Майданъ-Л. 247 м. и. и 259 ж. п.; кромѣ двухъ семействъ католиковъ, остальные всѣ православные, малороссы-крестьяне; занимаются земледѣліемъ, а изъ ремесель — ткачествомъ, которое извѣстно почти въ каждой семьѣ, сапожничествомъ, плотничествомъ и столярствомъ; безземельные открываютъ мелочныя лавочки, скупаютъ сады, скотъ и хлѣбъ въ зерно. Часть прихожанъ, при воссоединеніи униатовъ съ Православною Церковью въ концѣ XVIII в., отпала въ католицизмъ, но въ половинѣ настоящаго вѣка присоединилась къ православію. До постройки настоящаго Рождество-Богородичнаго храма въ Л. была такая же очень ветхая деревянная церковь, неизвѣстно кѣмъ и когда построенная. Она стояла на вышней усадьбѣ священника и имѣла при себѣ кладбище, но точно опредѣлить мѣсто стараго церковнища нѣтъ не можетъ, такъ какъ оно ничѣмъ не отмѣчено. Эта церковь, по преданію, сгорѣла еще въ 1761 г., при чемъ уцѣлѣла только колокольня, которая была обращена въ часовню и просуществовала еще 40 лѣтъ. Въ 1801 г., съ переходомъ имѣнія къ помѣщику Карлу Каминскому, выдана была преосвященнымъ Іоанниіемъ храмоданная грамота на постройку новаго каменнаго храма, который былъ начатъ, но до 1807 г. выстроены были только на 1½ саж., а затѣмъ оставленъ за отсутствіемъ средствъ и матеріала на постройку (кирпича). Последний изготовлялся на кирпичномъ заводѣ, который былъ устроенъ за селомъ, близъ пруда по дорогѣ въ с. Багриновцы. Въ пору постройки церкви, между крестьянами Л. и с. Багриновець возникъ споръ изъ-за правъ на обладаніе этимъ прудомъ; пререканія дошли до открытыхъ кулачныхъ боевъ цѣлымъ селомъ; во время одной изъ такихъ дракъ убитъ былъ тогдашній священникъ с. Литвинки Герасимъ Александровичъ, сдѣлавшій попытку вразумить враждующихъ съ крестомъ въ рукахъ. Церковный кирпичный заводъ очутился въ чертѣ спорныхъ владѣній и былъ разрушенъ Багриновецкими крестьянами, а вълѣдствіе того сама собою приостановилась и постройка церкви. Хотя въслѣдствіе спорная земля все-таки осталась за крестьянами Л., но возобновить кирпичный заводъ удалось еще не скоро. Только въ 1820 г. вспомнили про начатую постройку церкви, и то благодаря помѣщику Николаю Каминскому, который принялъ горячее участіе въ окончаніи постройки; храмъ былъ готовъ только въ 1826 г. Деревянную колокольню построили при ней гораздо позже — въ 1849 г. Въ приходѣ есть чтимый колодезь въ лѣсу, на земляхъ помѣщика д. Майдана-Лит., куда стекаются богомольцы и ежегодно на Вознесеніе бываетъ крестный ходъ изъ приходской церкви. Изъ приходскихъ священниковъ въ Л. памятенъ: Герасимъ Александровичъ, убитый Багриновецкими крестьянами, и Павелъ Чернявскій, трагически окончившій свою жизнь, также благодаря Багриновецкимъ крестьянамъ, въ пору освобожденія отъ крѣпостной зависимости. По



слѣдственному дѣлу онъ отправился въ с. Багриновцы и, по несчастной случайности, попалъ туда въ тотъ день, когда въ Багриновцы пріѣхала коммиссія для составленія уставныхъ грамотъ. Толпа крестьянъ враждебно настроена была противъ коммисіи, а священника Чернявскаго сочла орудіемъ въ рукахъ пановъ обязаннымъ будто-бы привести народъ къ присягѣ на вѣрность панамъ. Чернявскій попытался уговорить народъ разойтись, но цѣлодневное раздраженіе толпы, очевидно, искало только повода прорваться наружу; сотня рукъ схватили священника, который былъ взятъ до полусмерти и хотя его удалось выхватить изъ толпы, но мозгъ не выдержалъ такого потрясенія: священникъ Чернявскій вскорѣ послѣ этого умеръ, ни разу не придя въ сознаніе. Церк. земли въ приходѣ 53 д. 1032 с., въ томъ числѣ усад. 3 дес., пах. 30 дес. 2064 саж., сѣнок. удобн. 5 дес. 312 саж., болот. 10 д. 1848 с., подъ хут. 3 д. 288 с. и подъ ставищемъ 3 д. 1320 с. Священническія постройки есть; псаломщическій домъ разрушился отъ ветхости. Церк. прих. школа существуетъ еще раньше 60-хъ годовъ; съ 1893 г. помѣщается въ собств. зданіи, построенномъ на средства прихожанъ съ пособіемъ отъ мѣстнаго землевладѣльца Колчака.

746. **Микулины** с.—расположено на лѣвомъ берегу рѣчки Згарца, образуемой здѣсь довольно обширный прудъ. Къ югу за прудомъ лежитъ приписная деревня *Рожокъ*. Оба поселенія соединены большою бывшею военно-транзитною дорогою съ уѣзднымъ городомъ Литвиномъ, отъ котораго они находятся на ю.-в. въ 10 в. Мѣстность считается здоровою; почва—черноземъ, съ примѣсью песку. По предположеніямъ нѣкоторыхъ историковъ, М. возникли на развалинахъ древняго города Микулина, извѣстнаго въ числѣ другихъ городовъ Черемышльской земли, которая послужила ядромъ для образованія Галицкаго княжества; но вѣроятнѣе, древній Микулинъ—это нынѣшнее мѣстечко Микулины въ Австріи. Несомнѣнная свѣдѣнія о Подольскихъ Микулинцахъ имѣются уже съ XIV в., когда они, въ числѣ другихъ поселеній, были пожалованы литовскимъ княземъ Витовтомъ землинну Богдану Микулинскому („Подолія“, изд. Батюшкова, 66), который палъ въ битвѣ съ татарами; его жена и сынъ Иванъ, попавшіе въ неволю къ татарамъ, были выкуплены литовскимъ княземъ Свидригайломъ и восстановлены въ своихъ владѣльческихъ правахъ. Этотъ старій православно-русскій родъ владѣлъ М. около трехъ столѣтій (по XVII в.). Затѣмъ поселеніе переходило къ Замоискимъ, Конецпольскимъ, Комарницкимъ, а въ XVIII в.—Крыскимъ. Въ 1778 г., какъ видно изъ визиты за этотъ годъ, М. принадлежали Кордышамъ; съ теченіемъ времени имѣніе все болѣе и болѣе раздробляется, переходитъ—то путемъ наследства, то черезъ продажу—въ разныя руки и въ настоящее время принадлежит нѣсколькимъ лицамъ, изъ которыхъ наибольшими частями владѣютъ: дѣйств. ст. сов. Карлъ Генриховичъ Тритцель (2121 дес.) и Несторъ Станисл. Гарнолинскій (88 д.). Населенія въ приходѣ 1029 м. и 999 ж.; всѣ почти занимаются только земледѣіемъ; незначительнымъ подспорьемъ служатъ ремесла—ткацкое и сапожническое. Кромѣ того, есть въ М. евреи—26 м. и 20 ж. Въ XVII и XVIII вв., а можетъ быть и раньше, въ М. существовалъ монастырь, называвшійся Микулинскимъ. Монастырь находился на полуостровѣ, омываемомъ прудомъ или затономъ рѣчки Згарца, и представлялъ собою родъ крѣпости, дававшей окрестному населенію убѣжище отъ татарскихъ грабителей. Валы и рвы этого монастыря сохранились до настоящаго времени. Около половины XVII в. онъ не выдержалъ напора татаръ, былъ ими ра-



зорень и сожженъ, а монахи разбѣжались; въ опустѣвшемъ монастырѣ остался одинъ только іеромонахъ Пансій, который здѣсь же и умеръ. Въ началѣ XVIII в. (около 1716 г.) монастырь снова воскресаетъ; его заняли монахини-базиліанки, получившія отъ Микулинскаго землевладѣльца Николая Крынскаго дарственную запись на нѣкоторыя угодія. Монахини возобновили или вновь выстроили здѣсь церковь въ честь Воздвиженія Честнаго и Животъ. Креста Господня и келии. Около 1733 г. церковь сгорѣла; на мѣстѣ ея заложили новую, но Микулинскій землевладѣлецъ почему-то воспротивился возобновленію монастыря, и монахини вынуждены были оставить старое пепелище. Онѣ поселились неподалеку въ дѣсу, близъ д. Рожка, на бывшемъ фольваркѣ Микулинскаго монастыря. Новый монастырь сталъ называться Рожецкимъ. Въ 1795—1796 гг. онъ сталъ православнымъ, а въ 1798 г. закрытъ, какъ не имѣвшій средствъ къ существованію, и монахини его переведены въ Винницкій монастырь. Церковь простояла до 1802 г. и въ этомъ году была разобрана; усадьба стала собственностью Винницкаго женскаго монастыря и увеличена теперь прикупкою 23-хъ дес. дѣса. Здѣсь устроена въ 1895 г. церковь во имя св. кн. Александра Невскаго; есть здѣсь два домика съ хозяйственными службами. Нынѣ существующая приходская церковь въ М. построена на средства прихожанъ въ 1835 г. вблизи стараго церковнища; она зданіемъ каменная, однокупольная, крестовидная, крытая желѣзомъ; посвящена въ честь Рождества Пресвятой Богородицы. При ней колокольня, также каменная, пристроенная въ 1883 г. Двухъ-ярусный иконостасъ сооруженъ въ 1890 г. взамятъ стараго, пожертвованнаго въ церковь с. Пеньковки Литин. у. Церковной земли 54 д. 103 с., въ томъ числѣ усад. 1 д. 1890 с., пах. въ 3-хъ смѣн. 31 д., сѣнок. луговой 5 д. 600 с. и хут. 16 д. 13 с. Причтовый постройки возведены въ 1890 г., за исключеніемъ псаломническаго дома, построеннаго въ 1880 г. Церк.-приходская школа съ 1861 года.

О Микулинцахъ и Рожецкомъ монастырѣ см. Под. Еп. Вѣд. 1890 г. № 26—28 и 1891 г. особое прибавленіе; Тр. Комит. V, стр. 339.

**747. Новоселица-Залужная с.**—занимаетъ обширную равнину, около 2-хъ верстъ въ поперечникъ, пересѣкаемую неширокою, но довольно глубокою рѣчкою Згаромъ, притокомъ р. Буга. Низкіе берега рѣчки, затопляемые весной водами Згара, представляютъ въ половодье цѣль озеръ, а по спаду воды лугъ превращается въ болото со множествомъ лужъ, которыя даже въ жаркую пору года не высыхаютъ. Постройки крестьянъ скучены. Скученность построекъ даетъ легкую пищу огню, когда въ деревнѣ случается пожаръ, а послѣдніе бывають здѣсь часто. Въ с. отъ Н. въ 4 вер. находится приписная деревня *Майданъ-Борковскій*, названная такъ по имени сосѣдняго с. Боркова, къ которому раньше она была приписана. Климатическія условія Майдана значительно лучше. Почва въ приходѣ, за исключеніемъ болотъ, суглинистая, дающая въ общемъ порядочные урожаи. Отъ уѣзднаго города село находится на ю.-з. въ 9 вер. Образованіе Н. старожилы относятъ не равнѣ прошлаго столѣтія, когда здѣсь существовалъ только небольшой хуторъ, привлекшій скоро вниманіе сосѣдей своими привольными пастбищами и рыбными ловлями. Возникшему селу дали названіе „Залужная“ Новоселица въ отличіе отъ двухъ другихъ: Новоселицы-Браиловской (Вин. у.) и Казенной или Литинской, лежащей ниже по теченію Згара. Въ прошломъ вѣкѣ Н. принадлежала Заливскимъ, а въ половинѣ XIX в.—Владиславу Ржевускому. Населеніе со-



стоятъ изъ крестьянъ-малороссовъ, которыхъ въ приходѣ 423 муж. и 462 жен. православнаго исповѣданія; кромѣ того, есть 10 муж. и 11 жен. католиковъ, около 100 д. евреевъ и 10 д. лютеранъ. Главное занятіе жителей—земледѣіе, но многіе занимаются и извозомъ, преимущественно доставкою дровъ въ м. Брацловъ, г. Литинь и на ж.-д. ст. „Жмеринка“, а также извести изъ сосѣднихъ съ Брацловомъ „вапзрокъ“. До 1797 г. прихожане, по преданію, имѣли только каплицу, которая сгорѣла; на ея мѣстѣ старшіемъ прихожанъ въ 1797 г. построены нынѣшній деревянный трехкупольный храмъ, посвященный въ честь св. великомуч. Параскевы-Пятницы (28 окт.), съ трехъ-яруснымъ иконостасомъ. Въ 1892 году устроена подлѣ нея новая деревянная колокольня. Изъ прежней каплицы сохранилась въ церкви только икона Богоматери, чтимая въ народѣ, какъ чудотворная; о ней въ 1795 г., по предписанію преосвященнаго Іоаннікія, производилось особое разслѣдованіе Брацлавскимъ протоіереемъ Василиемъ Роголь-Левицкимъ, съ цѣлью удостовѣренія фактовъ объ исцѣленіяхъ отъ этой иконы, и дѣло о томъ цѣлымъ хранится въ архивѣ Духовной Консисторіи (Под. Еп. Вѣд. 1873 г. № 4). Икона украшена серебряною ризою и ежегодно привлекаетъ къ себѣ толпы богомольцевъ, но въ послѣднее время число ихъ постепенно уменьшается. Изъ приходскихъ священниковъ памятенъ Θεодосій Синковскій, прослужившій здѣсь 48 лѣтъ (1818—1866 гг.); къ нему изъ окрестныхъ селъ прѣзжали крестьяне для чтенія такъ называемыхъ „эклордій“—молитвъ объ изгнаніи бѣсовъ. Священническій домъ построенъ еще въ 50-хъ годахъ и отремонтированъ въ 1884 г. на средства помѣщика; у псаломщика домъ в службы недавніе (съ 1893—1894 гг.). Церк. земли 40 дес., въ томъ числѣ усад. 1 д., пах. 22 д., сѣн. съ лѣсомъ 8 д. и сѣн. безъ лѣса неуд. 9 д. Вся земля дѣлится на 17 участковъ, разбросанныхъ въ разныхъ мѣстахъ; даже 1 д. усадьбы состоитъ изъ трехъ отдѣльныхъ участковъ, что представляетъ въ хозяйственномъ отношеніи большія неудобства. Церк.-прих. школа съ 1889 г.; помѣщается въ псаломническомъ домѣ.

748. **Овсяники** с. — расположено на косогорахъ, въ 25 вер. отъ уѣзднаго города на ю.-з.; ближайшая ж.-д. ст. „Сербиновцы“ въ 12 вер. Къ О. приписана деревня *Петрени*, лежащая также на косогорахъ, въ 4-хъ вер. южнѣ Овсяникъ. Климатическія условія благоприятны; почва—глинистая. О. входила въ составъ королевскихъ имѣній и принадлежала къ Горболицкому староству. Въ 1818 г. О. пожалованы были на 12 лѣтъ генералу Карбонеру; послѣдній въ 1819 г. 15 марта уступилъ свои права Фабіану Литвинскому, Ольгопольскому предводителю дворянства; теперь О. составляютъ казенное имѣніе. Деревня *Петрени*, изъ докум. иногда *Петрановцы*, возникла въ концѣ XVI в. Въ 1563 г. пустошь на мѣстѣ П. подарена была польскимъ королемъ Августомъ боярамъ *Петрановскимъ*, потомки которыхъ въ 1616 г. доказывали свои права на возникшее здѣсь поселеніе *Петрени*, иначе называвшееся „*Ремевна*“. Въ 1770 г. владѣльцемъ деревни былъ Василій *Петрановскій*, а впоследствии она составляла собственность *Липскаго* и *Васютинскаго*. Въ половинѣ XIX в. П. принадлежали одновременно тремъ владѣльцамъ: *Адаму Липскому*, *Михаилу Ильинскому* и *Данилу Черниловскому*, а въ настоящее время этимъ имѣніемъ владѣетъ генералъ-майоръ *Александръ Арсеньевичъ Данильчукъ* (473 десят.). Населенія въ приходѣ 709 муж. и 684 жен. православныхъ крестьянъ-малороссовъ; главное занятіе ихъ—земледѣіе. Приходская Св.-Іоанно-Богословская церковь въ О. построена въ 1732 г. старшіемъ прихожанъ; она



зданіемъ деревянная, трехкупольная, крестовидная, крытая жезтью; отдѣльно отъ нея колокольна, построенная одновременно съ церковью; на ней есть одинъ колоколъ 1743 г. Четырехъ-ярусный иконостасъ старинной работы украшенъ иконами простой живописи. Эта церковь—первая въ приходѣ. Къ ней приписана Св.-Успенская деревянная церковь д. Петраней, построенная въ 1745 г., съ старымъ трехъ-яруснымъ иконостасомъ. Изъ священниковъ дольше другихъ служилъ въ Овсяникахъ Родіонъ Качеровскій (1826—1859 гг.), здѣсь умершій и похороненный на церковномъ погостѣ; на могилѣ его поставленъ каменный крестъ. Церковной земли: въ Овсяникахъ—усад. 4 д. 60 с., пах. 30 д., сѣн. 7 д. 30 с. и неуд. 1 д. 20 с.; въ Петраняхъ—усад. 1 д. 96 с., пах. въ 3-хъ смѣн. 22 д. 695 с. и сѣн. съ лѣсомъ 10 д. 1705 с., всего 76 д. 206 с. Причтовые постройки ветхи. Церк.-прих. школа въ Овсяникахъ съ 60-хъ годовъ.

749. **Погорѣла с.**—раскинулось при почтовой дорогѣ изъ Литина въ Летицевъ въ 12 вер. отъ послѣдняго, на ровной живописной мѣстности, когда-то покрытой сплошнымъ лѣсомъ, теперь почти изведеннымъ. Среди села были прудъ съ мельницею, но этотъ прудъ высохъ, мельница снесена, осталась только небольшая рѣченка Спичка (Тесовка), составляющая правый притокъ р. Буга. Къ с.-в. отъ П. въ 2-хъ вер. по почтовой дорогѣ лежитъ на открытой равнинѣ приписанная деревня *Росоховата*, заселенная разнороднымъ пришлымъ элементомъ—волохами, волынцами, выходцами изъ сосѣднихъ Напливецъ и др. селъ,—а къ востоку, также въ 2-хъ вер., другой приселокъ *Березовка*, получившій свое названіе отъ окружающаго его березоваго лѣса и служившій, по преданію, въ концѣ XVIII в., при помѣщикѣ Ярошинскомъ, мѣстомъ ссылки ослушниковъ и конокрадовъ. Сравнительное обиліе растительности дѣлаетъ эту мѣстность очень здоровою, чему лучшимъ доказательствомъ служить бодрый видъ здѣшняго рослаго населенія, отсутствіе болѣзней и сравнительная долговѣчность прихожанъ. Почва—песчаная. Всего православнаго населенія въ приходѣ 1128 д. об. п.; есть и католики, составляющіе довольно значительный процентъ приходскаго населенія. Главное занятіе жителей—земледѣліе, а побочнымъ служить работа на сахарныхъ заводахъ, рубка и вывозка дровъ для потребностей „ваннарокъ“ и др. Изъ трехъ поселеній, составляющихъ Погорѣльскій приходъ, самое древнее—деревня Росоховата. Она составляла еще такъ называемое боярское владѣніе и дарована была королемъ Сигизмундомъ-Августомъ въ 1558 г. Филону, Борису и Карпу Бухновскимъ, но называлась тогда „Воха“ или „Росоха“. Въ 1616 г. доказывали свои права на Р. посессоры Иванъ, Данило, Георгій и др. Поселеніе вошло въ составъ Хмѣльницкаго староства и вмѣстѣ со всѣмъ Ново-Константиновскимъ ключомъ въ XVIII в. перешло во владѣніе Ярошинскихъ, а отъ нихъ въ XIX в. къ кн. Кочубею. Преданіе утверждаетъ, что въ XVIII в. первыми поселенцами на мѣстѣ с. Погорѣлой были великоруссы-раскольники, имѣвшіе здѣсь свою часовню-молельню; остатки ихъ кладбища показываютъ и теперь. Неизвѣстно по какой причинѣ бывший владѣлецъ Погорѣлой Ярошинскій выселилъ, будто-бы, этихъ раскольниковъ въ Винницкій уѣздъ. Погорѣла въ 1798 г. считалась приписною къ с. Вербкѣ-Казенной (теперь Летицев. у.). Въ первые годы XIX в. православные жители П. ремонтировали оставшуюся отъ раскольниковъ часовню, расширили ее, превратили въ собственную церковь и затѣмъ отчислились отъ с. Вербки, исходатайствовавъ себѣ отдѣльнаго священника. О первомъ богослуженіи въ собственномъ храмѣ с. По-



горѣлой 25 декабря 1806 г. есть надпись безымяннаго автора на Октоихѣ. Эта часовня-церковь просуществовала до 1870 г., а затѣмъ сгорѣла отъ непогасшей въ церкви свѣчи. Такъ какъ прихожане не имѣли средствъ на постройку новой церкви, то богослуженіе, за исключеніемъ литургій, стали совершать въ простой каѣ, обращенной въ часовню и впоследствии отданной подъ церк.-прих. школу. Въ 1877 г. въ приходѣ построены новый иныи существующій храмъ въ честь Рождества Пресв. Богородицы, деревянный, однокупольный, съ такою же колокольнею. Иконостасъ—старый, купленный за 100 р. въ с. Голодькахъ Литвин. у. Церковь стоитъ на возвышенномъ мѣстѣ среди села; построена на средства прихожанъ и обошлась около 8.000 р. Прятковыя постройки, возведенныя на средства мѣстнаго землевладѣльца, всѣ хороши. Церк. земли 45 д. 44 с., въ томъ числѣ усад. 3 д. 19 с., пах. 25 д. 43 с. и сѣн. 16 д. 1182 с. Церковныхъ школъ въ приходѣ двѣ: церк.-прих. въ с. Погорѣлой съ 60-хъ годовъ, выходящая съ 1878 г. собственное помѣщеніе, и школа грамоты въ д. Березовкѣ съ 1884 г. Для церк.-прих. школы с. Погорѣлой въ 1898 г. построено новое зданіе, при которомъ есть  $\frac{1}{4}$  десятины земли, подаренной для школьнаго сада княземъ Кочубеемъ.

750. **Почапницы** с.—расположено на двухъ противоположныхъ откосахъ къ ручью Ровцу, впадающему съ лѣвой стороны въ рѣчку Ровокъ, притокъ Рова. Прегражденный двумя плотинами ручей образуетъ въ селѣ два небольшихъ пруда. П. охвачены со всѣхъ сторонъ большими лѣсами, преимущественно сгруппированными на водораздѣлѣ рѣчекъ Згарка и Ровка; за лѣсами тянутся болотныя низины береговъ Згара. Пронитанная гвизью атмосфера П. дѣлаетъ село очагомъ всевозможныхъ эпидемій. Въ 3-хъ вер. къ с. отъ П., на правомъ берегу рѣчки Згарка, лежатъ приписная деревня *Майданъ-Почапницкій*. Песчано-глинистая почва этихъ поселеній даетъ незавидные урожан. Приходъ отъ ж.-д. ст. „Сербиновцы“ въ 17 вер. Населенія въ Почапницяхъ—православныхъ 777 м. и 765 ж., католиковъ 5 м. и 6 ж., раскольниковъ 3 м. и 2 ж. и евреевъ 11 м. и 13 ж.; въ д. Майданъ-П. православныхъ 426 м. и 471 ж., католиковъ 8 м. и 10 ж., евреевъ 13 м. и 6 ж. Въ числѣ православныхъ послѣдняго селенія значатся и 17 семействъ великоруссовъ, выходцевъ изъ Тамбовской губ. Елагинскаго уѣзда, которые въ Почапницкомъ лѣсу на рубкѣ образовали поселеніе, приписанное съ 1897 г. къ Почапницкой церкви; нѣсколько изъ нихъ—раскольники-безпоповцы. Остальные прихожане П. преимущественно крестьяне-малороссы, главное занятіе которыхъ—хлѣбопашество; нѣкоторые занимаются ремеслами—ткачествомъ, сапожничествомъ, плотничествомъ. Достоверныя свѣдѣнія о П. имѣются уже съ конца XIV в. Они упоминаются въ числѣ земель, дарованныхъ литовскимъ княземъ Витовтомъ землянику Богдану Микулинскому вмѣстѣ съ Новоселицею, Микулинцами и Богомъ. Отъ Богдана Микулинскаго П. унаследованы его сыномъ Иваномъ, а потомъ внукомъ Супруномъ; въ 1511 г. владѣніе подтверждено новою грамотою за Иванкомъ Супруновичемъ. Въ теченіе почти трехъ вѣковъ это имѣніе принадлежало старинному роду Микулинскихъ. Въ первой половинѣ XVIII в. П. находились во владѣніи Богатко, у котораго въ 1788 г. возникъ пограничный споръ съ сосѣднимъ владѣльцемъ с. Лисогорки, кн. Воронежскимъ, изъ-за лѣса, называемаго „Контроверсомъ“. Спустя полвѣка, П. состоятъ во владѣніи помѣщицы-католички графини Петронелли Струтинской, которая въ первыхъ годахъ XIX в. изъ бѣглыхъ крестьянъ другихъ владѣльцевъ образовала въ 4 вер. къ с. отъ П. поселокъ Майданъ-



Почаинцевскій, даровавши новымъ поселенцамъ разныя льготы. Во время польскаго возстанія въ 60-хъ годахъ землевладельцы П. были скомпрометированы участіемъ въ мятежѣ и сосланы въ Сибирь, а имѣніе ихъ конфисковано въ казну. Въ настоящее время оно принадлежитъ русской генеральшѣ Софьѣ Сергѣевнѣ Корвинѣ-Красинской. У деревни Майдана-П., надъ рѣчкою Згаромъ, указываютъ слѣды бывшаго здѣсь когда-то мужскаго монастыря; когда онъ пересталъ существовать—неизвѣстно. Говорятъ, что визитая при разореніи этого монастыря икона Богоматери находится въ церкви с. Новоселицы-Залужной, расположенной на противоположномъ берегу Згара. Теперь мѣсто монастыря заросло старымъ лѣсомъ, среди котораго стоятъ покрытые кустарникомъ курганы (Тр. Ком. V, 338). О бывшихъ въ П. церквахъ преданіе не сохранило воспоминаній раньше XVIII в. Близъ нынѣшняго церковнаго погоста и священническаго сада указываютъ мѣсто стараго церковина, на которомъ престолъ старой церкви отмѣченъ каменнымъ крестомъ. Говорятъ, что здѣсь на средства прихожанъ построена была въ 1716 г. церковь въ честь Преображенія Господня, но не новая, а перенесенная съ другаго мѣста, на которомъ стояло прежде и самое село,—ни сѣверо-западѣ отъ теперешняго поселенія, гдѣ и нынѣ указываютъ слѣды стараго села и церкви. До переноски на новое мѣсто храмъ, по преданію, былъ посвященъ препод. Параскевѣ, въ память чего и до сихъ поръ въ приходѣ празднуется 14-е окт. наравнѣ съ храмовымъ праздникомъ. Въ 1738 г. во время пожара въ церкви сгорѣлъ старый иконостасъ. Въ XVIII в. храмъ въ П. былъ униатскимъ, но время присоединенія прихода къ православію неизвѣстно. Когда имѣніе перешло къ графинѣ Петронеллѣ Струтинской, она для собственныхъ нуждъ и религиозныхъ потребностей католическаго населенія П. построила въ своемъ саду часовню, въ которой служили униатскіе священники. По разсказамъ старожиловъ, униатскій священникъ при часовнѣ былъ до 1825 г. Въ этомъ году часовня была подчинена Браиловскому католическому костелу, изъ котораго въ Почаинцы посылался для требованій ксендзъ. Такъ какъ послѣдующіе землевладельцы стали тяготиться постоянными расходами на ксендза, то часовня въ 1835 г. была упразднена. Во время управленія имѣніемъ опекуна, католика Ивана Барцевскаго, въ Почаинцы въ 1855 г. былъ командированъ для осмотра церкви чиновникъ Мисюревичъ, который составилъ актъ о необходимости постройки каменнаго храма на средства помещиковъ. Причту былъ присланъ планъ и храмозданная грамота, а опекуну Барцевскому—предписаніе о постройкѣ; но послѣдній предпочелъ выстроить вновь католическую часовню, а постройку церкви отложилъ. По распоряженію начальства, часовня опять была закрыта; между тѣмъ за участіе въ мятежѣ Барцевскій былъ сосланъ. Почаинцы конфискованы, дѣло постройки церкви отдалилось; только въ 1881 г. воздвигнуть новый храмъ на средства прихожанъ, стоимостью въ 15.000 р., посвященный въ честь Преображенія Господня, деревянный, однокупольный, съ деревянною же колокольнею. Помѣщичья часовня въ 1892 г. пожертвована владѣлицею Корвинѣ-Красинскою на православное кладбище. Церковной земли въ П. 65 дес., въ томъ числѣ усад. 3 д., пах. удобн. 40 д., неудоб. 10 д. и сѣн. 12 д. Причтовая помещенія возобновляются на повем. сборъ. Церк.-прих. школа въ с. Почаинцахъ съ 1865 г. и помещается съ 1894 г. въ собственномъ зданіи; въ д. Майданѣ-Поч. съ 1879 г. школа грамоты, имѣющая съ 1895 года собственное помещеніе.



751. **Сахны** с.—расположено на границѣ Летичевского уѣзда, у истоковъ рѣчки Згара. Къ юго-востоку отъ Сахновъ въ 1 вер. лежитъ приписная д. *Лизны*, у которой запруженный ручей образуетъ маленькое озеро, на берегу котораго раскинулись зданія сахарнаго завода; сѣверо-восточный лѣвый берегъ ручья занятъ деревнею *Майданомъ-Сахнянскимъ*—въ 3 вер. отъ приходской церкви; на сѣверо-западѣ въ 2 в., въ предѣлахъ уже Летич. у., находится третья приписная деревня—*Билецкое*, по обѣ стороны ручья. Въ полуверстѣ отъ околицы С. начинаются лѣса, которые раньше подступали къ самымъ жильямъ Сахнянскимъ. Обиліе растительности и природный дренажъ почвы, изрѣзанной по всемъ направленіямъ ярами и рывинами, дѣлаютъ климатъ этой мѣстности очень здоровымъ, что и скальвается даже во внѣшнемъ видѣ здѣшняго простолюдия. Зато овраги чрезвычайно иссушаютъ почву, состоящую изъ смѣси глины и песку, и служатъ причиною частыхъ неурожаевъ отъ засухъ. Приходъ находится къ з. отъ уѣзднаго города въ 22 вер., а отъ г. Летичева въ 12 вер. С. упоминается еще въ люстраціи 1616 г. въ качествѣ аренднаго владѣнія дворянъ Сахновскихъ, пожалованнаго имъ польскимъ королемъ. Въ XIX в. имѣніе принадлежало Мазаракію, затѣмъ—Піонтковскимъ, Лазареву, а въ настоящее время женѣ вадв. сов. Аннѣ Петровнѣ Свириоглу. Населеніе состоитъ преимущественно изъ малороссовъ, занимающихся земледѣліемъ. Въ прежнее время, при обиліи лѣсовъ, здѣшніе крестьяне гнали смолу, добывали поташъ, дѣлали стекло („гуты“), а теперь пробавляются ничтожными ремеслами и нерѣдко конокрадствомъ. Православныхъ во всемъ приходѣ 1800 д. об. п.; католиковъ, которые водворены помѣщиками, въ Сахнахъ и Лознахъ не болѣе 10 д. об. п., а въ Майданѣ-С. и Билецкомъ ихъ довольно значительный процентъ,—однодворцевъ и шляхты на чиншевыхъ правахъ. Православная приходская церковь построена въ 1739 г. бывшимъ владѣльцемъ С., княземъ Іосифомъ Четвертинскимъ, хорунжимъ брацлавскимъ. О болѣе раннихъ церквяхъ здѣсь ничего неизвѣстно. Храмъ посвященъ въ честь св. Ап. Іоанна Богослова, деревянный; первоначально онъ былъ о трехъ куполахъ, съ „опасанемъ“ и папертью. Въ 1841 г. онъ передѣланъ въ однокупольный; въ 1896 г. стѣны и поврежденные молніею своды укрѣплены. При церкви есть деревянная колокольня, неизвѣстно когда построенная. Въ настоящее время собираются суммы на постройку новой церкви. Въ храмѣ есть почитаемая за чудотворную икона св. Николая, рѣзаная на деревѣ и раскрашенная красками. Церковной земля 36 д. 1152 с. въ томъ числѣ усад. 3 д., пах. 23 д. и сѣн. съ кустарн. 10 д.; остальная подъ погост. и кладбищемъ; сверхъ этой земли есть 1 д. подъ старымъ кладбищемъ и около 5 д. не снотой на планѣ, но входящейся въ пользованія причта болѣе 40 лѣтъ. Церк.-приходская школа существуетъ въ приходѣ еще съ первой половиною настоящаго столѣтія, но правильно организована только въ 1888 г.; съ 1898 г. помѣщается въ собственномъ зданіи. Причтовья помѣщенія устроены на земельн. сборъ въ 1894—1896 гг.

752. **Селище** с.—составляетъ собственно предградіе г. Литвина и состоитъ изъ самаго села и окружающихъ его хуторовъ; рѣчка Згарь, разливающаяся здѣсь въ довольно большой прудъ, отдѣляетъ приходъ отъ г. Литвина. Село раскинулось по правому нагорному берегу Згара, изрѣзанному оврагами. Мѣстность очень здоровая. Почва въ низинахъ—смѣсь глины и песку, а на возвышенностяхъ—глинистая. Время образованія поселенія неизвѣстно; исторія его одинакова съ исторіей



сосѣдняго г. Литина. Во второй половинѣ XVI в. оно составляло владѣніе Филона Кмиты, который промѣнялъ его королю Сигизмунду на Чернобыль Волын. губ., а Селище вошло въ составъ Литинскаго староства. Здѣсь противъ него на рѣчкѣ Згарѣ устроенъ былъ замокъ для защиты Литина отъ нападений враговъ, вѣдствіе чего и теперь одна улица въ Селищѣ противъ замковаго мѣста называется „Замчище“. Въ приходѣ православныхъ числится 1058 муж. и 993 ж.; за исключеніемъ 49-ти душъ об. п. крестьянъ, всѣ остальные—мѣщане; католиковъ 95 д. об. п., раскольниковъ 15 д. и евреевъ 188 д. Главное занятіе населенія—хлѣбопашество на арендуемыхъ у города земляхъ, но земли здѣсь мало, да и та сдается съ публичныхъ торговъ по высокимъ цѣнамъ, а потому часть населенія ищетъ занятій на сторонѣ; занимаются извозомъ, барышничествомъ на скотѣ, постановкою землекопѣвъ и рабочихъ въ заводы; но все это оказывается безсильнымъ остановить быстрый упадокъ народнаго благосостоянія въ приходѣ, и населеніе съ каждымъ годомъ все болѣе бѣднѣетъ. О старой приходской церкви извѣстно, что она была построена въ 1759 г. въ честь св. великомуч. Дмитрія, деревянная, трехкупольная; въ 1773 г. она была присоединена къ православію по инициативѣ тогдашняго священника Симеона Короначинскаго, но спустя 9 лѣтъ въ приходѣ опять былъ назначенъ униатскій парохъ, братъ православнаго священника, Алексѣй Короначинскій. Братья жили согласно, не вторгались въ религіозныя дѣла другаго, хотя это и не нравилось униатскимъ властямъ, ожидавшимъ отъ о. Алексѣя болѣе активной дѣятельности въ приходѣ; пароху посылались соответствующія внушенія свыше, угрожали даже наказаніемъ, но угрозы остались безъ исполненія, такъ какъ скоро въ 1794 г. приходѣ окончательно былъ воссоединенъ съ православіемъ. Въ 1876 г. къ сѣверу отъ старой церкви построена новая, деревянная, двухкупольная, съ устройствомъ въ одномъ куполѣ колокольной, съ четырьмя входными дверями, съ новымъ иконостасомъ, посвященная въ честь Воскресенія Христова. Старая церковь чрезъ два года разобрана; на мѣстѣ ея престола воздвигнутъ деревянный крестъ съ лампадою. Священниками въ С. почти непрерывно были лица изъ одной фамиліи Короначинскихъ. Церковной земли 68 д. 1722 с., въ томъ числѣ усад. 3 д., пах. 37 д. 812 с., сѣн. подъ рѣдкимъ лѣсомъ 14 д. 2298 с., безъ лѣса и на берегахъ 11 д. 225 с., неудобной, подъ дорогами, погостомъ и кладб. 2 д. 787 с. Священническій домъ купленъ еще въ 1865 г.; псаломщицкій построенъ въ 1870 г. Обученіе грамотѣ велось издавна дѣвчачьями, но школа въ собственномъ смыслѣ открыта только въ 1885 г.,—сначала школа грамоты, а съ 1893 г. церк.-приходская; съ 1897 г. помѣщается въ собственномъ зданіи, стоимостью свыше 1000 р.

753. **Сосны с.**—занимаетъ лѣвый нагорный берегъ рч. Згара, образующаго здѣсь широкую луку, версты 4 въ поперечникѣ. Положеніе села на возвышенности, на опушкѣ сосноваго бора, ставитъ его въ выгодныя условія въ гигиеническомъ отношеніи; почва—глинистая. Къ югу отъ Сосонъ въ 4-хъ верстахъ уѣздный городъ Литинь. По разсказамъ старожиловъ, село окружено было прежде сплошными лѣсами, давно уже изведенными; вышѣнный сосновый боръ, сравнительно поздняго происхожденія, далъ названіе пріютившемуся подлѣ него поселенію. Какъ давно послѣднее заложено, объ этомъ преданій не сохранилось. Первыми поселенцами считаютъ полѣшуконъ изъ Волыни (Полѣсья), вызванныхъ Литинскими старостами для колонизаціи окрестностей г. Литина въ видахъ большей



безопасности послѣдняго отъ татарскихъ нападений. Колонисты разбиты на нѣсколько группъ, образовавшихъ въ разныхъ мѣстахъ поселки, въ томъ числѣ и Сосны, которые вошли въ составъ Литинскаго староства. По присоединеніи Подолія къ Россіи, Сосны, въ числѣ другихъ имѣній упрядненнаго староства, пожалованы были въ 1796 г. Императрицею Екатериною II въ долгосрочную (на 50 лѣтъ) аренду графу Холоневскому, у котораго Государыня крестила сына Владислава. Красивое мѣстоположеніе Сосонъ понравилось графу, и онъ построилъ здѣсь дворецъ, въ который иногда наѣзжалъ съ своимъ семействомъ. Въ 1838 г. С. поступили въ казну. Изъ памятниковъ старины въ приходѣ указываютъ урочище, подъ названіемъ „Замчиско“, на юго-востокъ отъ села; преданіе соединяетъ воспоминанія о немъ съ разсказомъ объ одномъ изъ татарскихъ нападений, въ ожиданіи котораго жители Сосонъ покинули деревню и въ этомъ мѣстѣ устроили баррикаду въ цѣляхъ самозащиты; крѣпостица создана была соединенными усиліями природы и человѣческихъ рукъ: съ восточной стороны она обезопасена была крутыми склонами къ рч. Згару, а съ остальныхъ трехъ сторонъ—густымъ лѣсомъ и насыпанными валами. Св.-Покровская церковь с. Сосонъ построена въ 1886 г. на зредетвѣ прихожанъ, деревянная; иконостасъ остался отъ старой церкви, о которой сохранилось преданіе, что она была построена въ 1764 г. и также была посвящена Покрову Пр. Богор.; эта церковь была небольшая, деревянная, трехкуольная; на мѣстѣ ея престола теперь поставленъ крестъ. Прежде нея, по разсказамъ старожиловъ, была другая церковь, которая сгорѣла, но объ этомъ храмѣ никакихъ подробностей не сохранилось. Въ нынѣшнемъ храмѣ есть старый потиръ, неизвѣстно кѣмъ пожертвованный еще въ прошломъ вѣкѣ; на подножьи его надпись: „помяни Екатерину и Феодора. 1767 г.“. Въ церковной приходской лѣтописи записано, будто потиръ этотъ есть даръ Императрицы Екатерины II-й. Въ приходѣ, кромѣ 8-ми д. об. и католиковъ, остальные—православные, числомъ 436 м. п. и 460 ж. п.; всѣ они—крестьяне-малороссы, по занятію—земледѣльцы, хотя и плохіе; часть занимается лѣсопильнѣмъ. Церк. земли 57 д. 104 с., въ томъ числѣ пах. 45 д. Причтовья помѣщенія есть; построены или передѣланы въ послѣдніе годы. Школа существовала еще въ 60-хъ годахъ, но собственное помѣщеніе имѣетъ только съ 1898 г.

754. **Чернилѡвцы** с.—расположено на нѣсколькихъ холмахъ, между которыми образовался прудъ; въ 10 в. отъ ближайшей ж.-д. ст. „Комаровцы“ (Волковинцы). Къ приходу приписаны деревни: *Клопотовцы* въ 2 в. на в. и *Майданъ-Чернилѡвецкій* въ 3 в. на ю. Мѣстность—здоровая; почва—глинистая. Деревни Клопотовцы упоминается уже въ люстраціи 1616 г. въ числѣ боярскихъ помѣстій и кромѣ этого названія, даннаго по фамиліи владѣльцевъ ей Клопотовскихъ, имѣли еще другое—„Прилуча“; входила въ составъ Хмѣльницкаго староства. Въ настоящее время православныхъ въ приходѣ числится 711 м. п. и 670 ж.; всѣ они—крестьяне-малороссы, главное занятіе которыхъ состоитъ въ хлѣбопашествѣ; кромѣ православныхъ, въ приходѣ есть р.-католики и евреи. Приходская деревянная двухкуольная церковь въ Ч. построена въ 1882 г. и посвящена въ честь св. Николая Чудотворца. Колокольня—совмѣстно съ церковью. Иконостасъ—однорусный, старый. Церковь сооружена на новомъ мѣстѣ, обмѣненномъ на усадьбу крестьянина Саввы Килимника, взявшаго собѣ старый погостъ, на которомъ стояла старая сгорѣвшая церковь. Къ этому храму приписана деревянная Преображенская



церковь д. Клопотовецъ, построенная въ 1751 году на средства помѣщика Иосифа Клопотовскаго. Церк. земли разныхъ угодій при обѣихъ церквахъ 78 д. 1320 с., въ томъ числѣ въ Ч.—усад. 3 д. 27 с., пах. 25 д. 5 с. и сѣн. 4 д. 68 с., а въ Кл.—остальная такихъ же угодій. Причт. помѣщенія устроены въ 1890—1893 гг. Церк.-прих. школа въ Ч. съ 1885 г.

## 2-й благочиннической округъ.

755. **Балинь с.**—расположено на низменности, пересѣкаемой незначительнымъ ручьемъ Искреною, правымъ притокомъ рѣчки Згара. Село окружено лѣсами, которые тянутся отсюда почти безпрерывною цѣпью до самой Винницы. Обиліе растительности оздоравливаетъ воздухъ. Почва—сушливая, мѣстами песчаная. Отъ уѣзднаго города въ 9 вер. на в. Въ составъ прихода входятъ д. *Гута-Литвинская*, лежащая на плато, замкнутомъ излучиною рѣчки Згара, въ 2-хъ вер. отъ Балиня на з., и д. *Майданъ-Голоцкий* въ 1½ вер. къ сѣв.-западу, на лѣвомъ берегу Згара. О времени заселенія Балиня существуетъ преданіе, что онъ основанъ во второй половинѣ XVIII в. Литвинскимъ старостою, графомъ Игнатіемъ Свидзинскимъ. Деревня Гута, по рассказамъ старожиловъ, возникла на мѣстѣ бывшего здѣсь стекляннаго завода. Поселенія эти входили въ составъ Литвинскаго староства и, съ присоединеніемъ края къ Россіи, пожалованы въ числѣ другихъ Императрицею Екатериною II въ долгосрочную (до 1838 г.) аренду графу Холоневскому, а затѣмъ поступили въ вѣдѣніе Палаты Государственныхъ Имуществъ. Населеніе составляютъ крестьяне-малороссы, плохіе земледѣльцы, а еще худшіе кустари; изъ ремеслъ извѣстны только ткацкое да колесное; только Гута даетъ хорошихъ токарей; въ ней населеніе смѣшанное съ католиками, въ остальныхъ же частяхъ прихода—все православные, которыхъ въ Б. 544 м. и 544 ж., въ Г.-Л. 445 м. и 378 ж. и въ М.-Г. 256 м. и 258 ж. Приходская Св.-Успенская деревянная церковь построена еще въ 1778 г. на средства прихожанъ; въ ней иконостасъ трехъярусный. О какой-либо предшествующей церкви въ приходѣ ничего неизвѣстно. Церковной земли 76 д. 90 с., въ томъ числѣ усад. 8 д. 75 с., пах. 55 д. 63 с., сѣн. 6 д. и неуд. 6 д. 52 с. Причт. дома прочные, а службы при нихъ ветхи; у псаломщика хозяйственныхъ построекъ нѣтъ. Въ приходѣ есть двѣ школы грамоты: одна—въ Балинь съ 1878 г. и другая—въ д. Гутѣ, открытая въ 1880 г. и имѣющая собственное помѣщеніе; такое же помѣщеніе строится уже и для Балинской школы.

756. **Бруслиновъ с.**—расположено на нѣсколькихъ холмахъ, омываемыхъ рѣчкою Згаркомъ, притокомъ р. Згара; рѣчка образуетъ возлѣ села довольно обширный прудъ. Неподалеку отъ села находится лѣса, которые полосой по правому берегу р. Буга пересѣкаютъ съ сѣверо-запада на юго-востокъ весь Литвинскій и Винницкій уѣзды. Отъ уѣзднаго города Б. въ 15 вер. на с.-в.; ближайшая ж.-д. ст. узкоколейнаго пути „Лновъ“ въ 10 вер. По народному преданію, согласному съ надписью на Цвѣтной Трїодѣ, подаренной въ 1735 г. „до мѣстечка Брус-



безопасности послѣдняго отъ татарскихъ нападений. Колонисты разбиты на нѣсколько группъ, образовавшихъ въ разныхъ мѣстахъ поселки, въ томъ числѣ и Сосны, которые вошли въ составъ Литинскаго староства. По присоединеніи Подолія къ Россіи, Сосны, въ числѣ другихъ имѣній урядническаго староства, пожалованы были въ 1796 г. Императрицею Екатериною II въ долгосрочную (на 50 лѣтъ) аренду графу Холоневскому, у котораго Государыня крестила сына Владислава. Красивое мѣстоположеніе Сосонъ понравилось графу, и онъ построилъ здѣсь дворецъ, въ который иногда навѣщалъ съ своимъ семействомъ. Въ 1838 г. С. поступили въ казну. Изъ памятниковъ старины въ приходѣ указываютъ урочище, подъ названіемъ „Замчиско“, на юго-востокъ отъ села; преданіе соединяетъ воспоминанія о немъ съ рассказомъ объ одномъ изъ татарскихъ нападений, въ ожиданіи котораго жители Сосонъ покинули деревню и въ этомъ мѣстѣ устроили баррикаду въ цѣляхъ самозащиты; крѣпость создана была соединенными условіями природы и человѣческихъ рукъ: съ восточной стороны она обезопасена была крутыми склонами къ рч. Згару, а съ остальныхъ трехъ сторонъ—густымъ лѣсомъ и насыпанными валами. Св.-Покровская церковь с. Сосонъ построена въ 1886 г. на средства прихожанъ, деревянная; иконостасъ остался отъ старой церкви, о которой сохранилось преданіе, что она была построена въ 1764 г. и также была посвящена Покрову Пр. Богор.; эта церковь была небольшая, деревянная, трехкупольная; на мѣстѣ ея престола теперь поставленъ крестъ. Прежде нея, по рассказамъ старожиловъ, была другая церковь, которая сгорѣла, но объ этомъ храмѣ никакихъ подробностей не сохранилось. Въ нынѣшнемъ храмѣ есть старый потиръ, неизвѣстно кѣмъ пожертвованный еще въ прошломъ вѣкѣ; на подножкѣ его надпись: „помяни Екатерину и Феодора. 1767 г.“. Въ церковной приходской лѣтописи записано, будто потиръ этотъ есть даръ Императрицы Екатерины II-й. Въ приходѣ, кромѣ 8-ми д. об. и католиковъ, остальные—православные, числомъ 436 м. п. и 460 ж. п.; все они—крестьяне-малороссы, по занятію—земледѣльцы, хотя и плохіе; часть занимается лѣсопильнѣмъ. Церк. земли 57 д. 104 с., въ томъ числѣ пах. 45 д. Причтовья помѣщенія есть; построены или передѣланы въ послѣдніе годы. Школа существовала еще въ 60-хъ годахъ, но собственное помѣщеніе имѣетъ только съ 1898 г.

754. **Чернилівцы** с.—расположено на нѣсколькихъ холмахъ, между которыми образовался прудъ; въ 10 в. отъ ближайшей ж.-д. ст. „Комаровцы“ (Волковица). Къ приходу приписаны деревни: *Клопотовцы* въ 2 в. на в. и *Майданъ-Чернилівецкій* въ 3 в. на ю. Мѣстность—здоровая; почва—глинистая. Деревня Клопотовцы упоминается уже въ лѣтописи 1616 г. въ числѣ боярскихъ помѣстій и кромѣ этого названія, давняго по фамиліи владѣльцевъ ее Клопотовскихъ, имѣла еще другое—„Прилуча“; входила въ составъ Хмільницкаго староства. Въ настоящее время православныхъ въ приходѣ числится 711 м. п. и 670 ж.; все они—крестьяне-малороссы, главное занятіе которыхъ состоитъ въ хлѣбопашествѣ; кромѣ православныхъ, въ приходѣ есть р.-католики и евреи. Приходская деревянная двухкупольная церковь въ Ч. построена въ 1882 г. и посвящена въ честь св. Николая Чудотворца. Колокольня—совмѣстно съ церковью. Иконостасъ—одноярусный, старый. Церковь сооружена на новомъ мѣстѣ, обмѣненномъ на усадьбу крестьянина Саввы Килиминка, взявшаго себѣ старый погостъ, на которомъ стояла старая сгорѣвшая церковь. Къ этому храму приписана деревянная Преображенская



раскопкахъ подъ постройку новой церкви, и нѣсколько проваловъ въ усадьбѣ священника, обнаружившихъ существованіе здѣсь большихъ погребовъ, позволяютъ догадываться, что монастырь стоялъ на мѣстѣ теперешней церкви и священнической усадьбы. Въ 1745 г. въ перечнѣ униатскихъ монастырей Голодьковскій не упоминается; это даетъ основаніе предполагать, что къ этому времени онъ прекратилъ свое существованіе. Въ эту пору здѣсь упоминается уже приходъ Голодьки съ Св.-Николаевскою церковью, крытою соломою, съ 37-ю прихожанами и парохомъ Власіемъ Богуновичемъ. Поселеніе сохранило названіе то же, которое носилъ и монастырь. Народное преданіе производитъ это названіе отъ слова голота\* (голытьба), характеризующаго первыхъ поселенцевъ этихъ лѣсовъ, которыми были, въ пору разныхъ смутъ, бѣглецы изъ г. Хмѣльнича, преимущественно бѣдота. Голодьки въ XVI в. принадлежали къ Хмѣльницкому староству (Starość. pol. I, 2, 1022—1023); въ концѣ XVIII в. (въ 1792 году) были пожалованы Императрицею Екатериною II въ даръ дѣйст. стат. сов. Александру Андреевичу Безбородко и вошли въ ключъ имѣній графовъ Безбородко. Въ первой четверти текущаго столѣтія имѣніе досталось племянницѣ графа, дочери Ильи Андреевича Безбородко, которая вышла замужъ за адмирала Григорія Григорьевича Кушелева, получившаго чрезъ этотъ бракъ фамилію Кушелевъ-Безбородко. Затѣмъ имѣніе перешло въ 1864 г. въ собственность Гинцбургъ. Въ 1889 г. Голодьки достались графу Николаю Васильевичу Левашову, отъ него перешли по наследству къ брату Владиміру Васильевичу, а въ 1898 г. къ вдовѣ послѣдняго, графинѣ Ольгѣ Викторовнѣ Левашовой. Св.-Николаевская церковь въ приходѣ построена въ 1855 г. стараніемъ священника Василя Симанкевича и прихожанъ, при пособіи владѣльца имѣнія, графа Александра Кушелева-Безбородко; аданіемъ каменная, однокупольная, обширная, съ каменной же колокольней, построенной на мѣстѣ прелонной, также каменной, сооруженной въ 1818 г. Иконостасъ въ церкви поставленъ былъ первоначально старый, передѣланный изъ 5-аруснаго въ двухъ-арусный; но въ 1876 г. заказанъ былъ новый, въ который вошли всѣ старыя иконы. Раньше этого храма съ южной его стороны стояла старая деревянная трехкупольная церковь, неизвѣстно когда построенная; при новой церкви она была продана въ с. Торчинъ Лит. у. на устройство тамъ кладбищенской церкви. Отъ существовавшаго въ древности въ Голодькахъ монастыря осталась иницѣ въ церкви икона св. Николай, почитаемая чудотворною, писанная на жестѣ, съ серебряною ризою, сдѣланною, судя по датѣ на обратной сторонѣ, въ 1705 г.; икона увѣшана вѣтвями и помѣщена на горлемежъ мѣстѣ въ алтарѣ; 9-го мая въ с. Голодьки изъ окрестныхъ селъ бываетъ ежегодно крестный ходъ при большомъ стеченіи народа. Какъ памятникъ старины, въ церкви хранятся ризы, подаренныя единственною сестрою першаго Подольскаго архиепископа Іоанннкія, Агафію, проживавшею въ этомъ приходѣ при своей племянницѣ Барановской; здѣсь она умерла (въ 1829 г.), здѣсь же и погребена въ склепѣ. Въ приходѣ числится всего населенія 1223 д. об. и. православныхъ, 36 д. католиковъ (преимущественно въ д. Старой Гутѣ), 2 д. лютеранъ и 16 д. евреевъ. Населеніе состоитъ изъ крестьянъ-малороссовъ; около 10-ти семействъ при гр. Кушелевъ-Безбородко было переселено сюда изъ с. Носовки Черниг. губ. для работъ на сахарномъ заводѣ. Крестьяне занимаются земледѣліемъ, арендуютъ помѣщичьи поля, работаютъ на сахарномъ заводѣ и въ лѣсу и занимаются извозомъ; знаютъ необходимыя ремесла—кузнечество, столярство и даже красильное искусство. Въ



д. Старой-Гутѣ до послѣдняго времени были отличные гончари; теперь гончарство здѣсь заброшено. Близость города Хмѣльника и порядочный заработокъ на сахарномъ заводѣ (25—30 р. въ мѣсяцъ) положили особый отпечатокъ довольства на мѣстное населеніе; мужчины многіе носятъ пиджаки, калоши и зонтики, а женщины—салоны и жупаны; зажиточность сказывается и во всей домашней обстановкѣ ихъ. Въ Голодькахъ церковной земли: усад. 8,31 д., пах. въ 3-хъ смѣнахъ 33,22 д., сѣнок. 8,36 д.—всего 60,26 д. Причтовые помѣщенія устроены на средства помѣщика,—священническія въ 1883—1887 г., а псаломщическія въ 1889—1893 гг.; дома покрыты жезтью. Церк.-приходская школа открыта въ 1884 г., хотя обученіе грамотѣ велось гораздо раньше; школа помѣщается съ 1893 г. въ собственномъ зданіи подъ одною крышею съ псаломщицею. Въ 1895 г. открыта школа грамоты въ д. Старой-Гутѣ и помѣщается съ 1897 г. въ собственномъ зданіи.

О в. Голодькахъ и Голодьковскомъ монастырѣ см. Тр. Ист.-ст. Ком. вып. V: „Матеріалы для исторіи монастырей Под. еп.“ свец. Е. Свѣтлицкаго, стр. 287; Под. Ев. Вѣд. 1869 г. № 12, стр. 539;—1889 г. № 21, стр. 458; „Подолія“, изд. Ватюшкова, стр. 61, 103, 104.

758. **Гребля-Широкая** с.—расположено по обоимъ берегамъ р. Буга, въ 5-ти вер. ниже г. Хмѣльника; сѣверная часть села раскинулась на плоскомъ степномъ берегу рѣки, а южная—на нагорномъ, покрытомъ фруктовыми садами и примыкающемъ дальше къ большимъ лѣсамъ. Разливы Буга весной и осенью на время прерываютъ сообщеніе между обѣими частями села; въ остальное время года черезъ рѣку наводятся мостки. Нѣкогда село было соединено черезъ Бугъ большою, широкою плотиною, отъ которой оно получило и свое названіе; теперь плотина исчезла, остался только свай, кое-гдѣ торчащія изъ воды, да земляныя насыпи у береговъ. Излишекъ влаги отъ близости рѣки не портитъ хорошихъ вообще гигиеническихъ условій этой мѣтности. Почва низинъ—песчаная, а на южномъ берегу—глинистая. Черезъ грунты села построена узкоколейная жел. дорога; вокзалъ („Хмѣльникъ“) въ одной веретѣ. Къ сѣв.-востоку отъ села въ 7 вер., среда вабужской степи, лежитъ приписная д. *Филіополь*, въ простонародь—*Сидорыца*, съ сухимъ и здоровымъ климатомъ, съ черноземнымъ плодороднымъ пластомъ, непригоднымъ только для древесныхъ насажденій. Въ XVIII в. Ш.-Г. входила въ составъ Хмѣльницкаго староства и, съ присоединеніемъ Подолія къ Россіи, пожалована Императрицею Екатериною II графу Куселеву-Безбородко; у него имѣніе куплено Ивановскими, отъ которыхъ, въ качествѣ приданнаго за дочерью Юзефою, перешло къ Орловскимъ, которые владѣютъ имъ и нынѣ. Старая деревянная церковь существовала еще въ первой половинѣ XVIII в. Она была построена въ 1743 г. въ честь Вознесенія Господня, на мѣстѣ нынѣшней кладбищенской церкви. Въ началѣ нынѣшняго столѣтія храмъ пришелъ въ такую ветхость, что два раза былъ запечатываемъ; въ 1844 г., съ переходомъ села во владѣніе помѣщика Ивановскаго, при его пособіи прихожанами выстроены нынѣ существующій новый, также Вознесенскій, каменный храмъ, уже въ самомъ селѣ, крестовидный, однокупольный, съ каменною же колокольнею; Четырехъ-ярусный иконостасъ передѣланъ изъ стараго; живопись—хорошая. Старая церковь на прежнемъ мѣстѣ перестроена въ кладбищенскую на средства крестьянина Тимофея Подольскаго, который въ склепѣ подъ нею и похороненъ; колокольня простояла до 1871 г., перенесена въ д. Филіополь и передѣлана тамъ въ



кладбищенскую церковь. Филіополь заселенъ недавно; живы еще старики, на глазахъ которыхъ онъ возникъ изъ бывшего адѣсь хутора бабы Сидорихи. Когда помѣщикъ Діонисій Ивановскій купилъ Широкою-Греблю, то въ составъ его земель вошелъ и хуторъ, который онъ постарался тотчасъ заселить, для чего вывелъ крѣпостныхъ изъ другихъ своихъ имѣній: Куриловки, Томашполя, Широкой-Гребли,—построилъ имъ на свой счетъ хаты и надѣлилъ землею, а затѣмъ заложилъ и экономическій фольварокъ. Въ честь своей жены Феліція онъ переименовалъ поселокъ Сидориху въ Филіополь. Деревня приписана къ Широкой-Греблѣ въ 1820 г. Въ 1871 г. населеніе Ф. приобрѣло старую колокольню у крестьянъ с. Шир.-Гребли и перестроило ее у себя въ кладбищенскую Іоанно-Богословскую церковь въ 1884 г.; но въ память чудеснаго спасенія Царской Семьи 17 октября 1888 г. прихожане построили въ 1889 году новую деревянную, однокупольную, также І.-Богословскую церковь; иконостасъ и всю обстановку взяли изъ кладбищенской церкви, а послѣднюю обратили въ часовню, хотя престолъ остался нетронутымъ. Всѣхъ прихожанъ 915 м. и 912 ж.; кромѣ того, католиковъ 49 м. и 46 ж. и евреевъ 12 м. и 14 ж. Населеніе состоитъ изъ крестьянъ-малороссовъ; главнымъ занятіемъ въ с. Шир.-Греблѣ служитъ не земледѣліе, а лѣсорубное дѣло съ извозомъ, такъ какъ надѣлы слишкомъ малы; есть также много кустарей: изготовляютъ плуги, бороны, грабли, ульи и т. п. и свозятъ на ярмарки въ Улановъ; примитивное пчеловодство (въ дупляникахъ) съ каждымъ годомъ падаетъ; славу здѣшнихъ садоводовъ составляетъ разносортная черешня, культивируемая въ широкихъ размѣрахъ и ежегодно цѣлыми возами отправляемая въ Бердячевъ, Любаръ, Черновъ и др. мѣста. Въ Филіополѣ—все земледѣльцы; работаютъ и на свеклосахарныхъ плантаціяхъ. Церковной земли, которая все находится на степномъ берегу р. Буга, 37 д. 1538 с.; въ томъ числѣ усад. 1 д. 2058 с., пах. 31 д. 1880 с., сѣнок. лугов. 4 д. и подъ рѣкою остальная. Пришт. помѣщенія вновь построены или капитально отремонтированы въ 1895 г. на поземельн. сборъ. Церк.-прих. школа въ с. Широкой-Греблѣ существуетъ еще съ 1854 г.; въ 1864 г. перешла въ вѣдѣніе дирекціи Кіевскаго Учební. Округа, но въ 1884 г. возвращена Училищному Совѣту; имѣетъ собственное помѣщеніе. Въ д. Филіополѣ школа грамоты открыта въ 1872 г.; въ собственномъ помѣщеніи съ 1893 года.

759. **Дашковцы** с.—раскинулось на нѣсколькихъ холмахъ, у подошвы которыхъ бьютъ ключи, стекающіе ручейками въ собственіе четыре пруда. Въ 2-хъ верстахъ къ югу приписана д. *Лукашевка*, а къ сѣверу въ 3-хъ вер. д. *Искрена*, иначе—*Майданъ-Искреній*. До 20-хъ годовъ текущаго столѣтія къ Дашковцамъ же были приписаны сс. Ксаверовка и Слободка-Дашковецкая, но потомъ они вошли въ составъ Винницкаго уѣзда. Климатическія условія мѣстности благоприятныя; почва—преимущественно глинистая. Отъ уѣзднаго города село находится на юговост. въ 15-ти вер. Преданіе указываетъ, что первоначально село было нѣсколько южнѣе, у подножія холма, занятаго помѣщичьей усадьбою; солище представляетъ теперь пахатныя поля и понынѣ хранитъ слѣды давняго жилья. Въ началѣ XVIII в. приходская Николаевская церковь была въ концѣ села. Въ 1752 г. (какъ свидѣтельствуется сохранившаяся на косякѣ южной двери надпись) заложена новая Св.-Іоанно-Богословская церковь, трехкупольная, деревянная, на средства прихожанъ и пособіе помѣщика Франциска-Ксаверія Витославекаго, кіевскаго гродскаго судьи, который вдобавокъ надѣлилъ тогдашняго священника Антонія Левинскаго и земельными угодіями (см. Тр. Ком. IV, 318—319). По разсказамъ старожиловъ, иконо-



стась устроены въ 60-хъ годахъ; онѣ—четырехъ-ирусный, рѣзной работы, съ иконами греческаго, не совсѣмъ некуснаго письма, съ рѣзными царскими вратами съ двуглавымъ орломъ, короною, скипетромъ и державою наверху. Въ 80-хъ годахъ XVIII в. Дашковецкое имѣніе досталось по наслѣдству надворному подкоморію Франциску Дыдынскому съ братомъ, которые подтвердили „презенты“ своихъ предѣстниковъ и въ пользу преемника священника Антонія Левницкаго—Іоакима Левницкаго, получившаго приходъ послѣ отца въ 1787 г. У Ивана Дыдынскаго имѣніе было конфисковано и дано знаменитому хирургу, профессору Кіевскаго университета Коровасу. Потомъ оно постепенно раздробляется: Церковь и иконостась сохраняются въ прежнемъ видѣ; въ алтарѣ на горнемъ мѣстѣ помѣщена старинная икона Спасителя греческой живописи, въ серебряной ризѣ, почитаемая за чудотворную, увѣшанная разными потугами; а для лобызанія народомъ ищется конія съ этой иконы, также въ серебряной ризѣ, помѣщенная надъ царскими вратами и спускаемая на блокахъ; эта конія пожертвована Волынскимъ архіепископомъ Модестомъ. Въ день св. Ап. Петра и Павла (29 іюня) въ приходѣ ежегодно бываетъ стеченіе богомольцевъ къ иконѣ („отцуеть“). Въ 1887 г. въ д. Лукашевѣ на средства прихожанъ и помѣщика Котляревскаго построена кладбищенская церковь и освящена высокопреосвященнымъ Модестомъ (Волын.); иконы въ эту церковь взяты изъ стараго Дашковецкаго храма, существовавшаго до 1752 г. Населеніе прихода состоитъ преимущественно изъ крестьянъ-малороссовъ, но есть дворяне, купцы и евреи; въ помѣщичьихъ домахъ и арендаторскихъ семьяхъ есть католики, но остальные православные. Всего населенія въ приходѣ 1805 муж. и 1805 ж., въ томъ числѣ въ Д. 1210 м. и 1178 ж., въ Л. 270 м. и 265 ж. и въ Н. 185 м. и 215 ж.; главное занятіе—земледѣліе, а отчасти и садоводство. Церковной земли: усад. 4 д., пах. 38 д. 1008 с., сѣнок. 24 д. 1770 с., всего 67 д. 378 с. Причтовая постройка новая. Въ приходѣ есть министерское одноклассное народное училище съ 1897 г. и кромѣ того двѣ церковныхъ школы: въ Дашковцахъ школа грамоты для дѣвочекъ съ 1898 г. и въ Лукашевѣ—школа грамоты съ 1886 г. въ собственномъ зданіи, построенномъ въ 1898 году.

760. **Ивча** с.—лежитъ на открытой равнинѣ, при рч. Згаркѣ, образующей у села два большихъ пруда. Мѣстоположеніе низменное и сырое. Почва преимущественно черноземная, хотя мѣстами встрѣчается глинистая и песчаная. Отъ уѣзднаго города село лежитъ на сѣверъ въ 11-ти вер.; близъ ж.-д. ст. „Яновъ“ въ 15-ти вер. По народнымъ разсказамъ, на мѣстѣ теперешняго села было мѣстечко „Любечъ“. О томъ свидѣлствуютъ куски посуды, черепицы и др., попадающіеся при вспашкѣ прунта какъ въ самомъ селѣ, такъ и на окружающихъ поляхъ. Когда перестало существовать это поселеніе—неизвѣстно. Во времена литовскаго владычества, въ первой половинѣ XV в., здѣсь было уже поселеніе, принадлежавшее къ Хмѣльницкимъ грунтамъ, простиранимся на югъ отъ Хмѣльника до верховьевъ Ровца и с. Почашинецъ, и принадлежавшее Хмѣльницкимъ боярамъ, какъ это видно изъ грамоты князя Свидригайла, данной въ 1431 г. Съ водвореніемъ польскаго владычества въ Хмѣльницѣ въ 1-й половинѣ XVI в., И. вошла въ составъ Хмѣльницкаго староства и, по люстраціи въ 1564 г., была обложена денежнымъ сборомъ въ числѣ восьми главнѣйшихъ поселеній („Под. Еп. Вѣд.“ 1894 г. стр. 406). Съ присоединеніемъ Подолія къ Россіи, Хмѣльницкое староство въ 1793 г. было секвестровано и пожаловано Императрицею Екатериною II



въ долгосрочную аренду канцлеру графу Безбородку, въ томъ числѣ и И., которая въ 1818 г. куплена у наследницы Безбородка, княгини Клеопатры Лобановой-Ростовской, помѣщикомъ Петромъ Юрковскимъ, а отъ послѣдняго перешла къ его сыну Иларію. Послѣ смерти Иларія Юрковского, братъ его Фелиціанъ Юрковскій, владѣлецъ м. Бриллова, продать имѣніе Ивчу Ясинскимъ, у которыхъ оно вскорѣ было куплено помѣщицей Юліей Юрьевною Яцимирскою. За долги владѣльцевъ И. назначена къ продажѣ съ аукціона и досталась медицинской знаменитости Николаю Ивановичу Пирогову, отъ имени котораго управлялъ имѣніемъ его старшій сынъ Николай Николаевичъ, постоянно здѣсь же проживавшій. По смерти обоихъ Пироговыхъ, И. куплена у его наследниковъ Перикломъ Θεодороничемъ Родокопани, который владѣеть ею и въ настоящее время. Населеніе прихода съ давнихъ временъ состояло изъ малороссовъ. Главное занятіе ихъ составляетъ земледѣліе, извозъ, работы на свеклосахарныхъ и винокуренныхъ заводахъ, а побочныя—плотничество, столярство, ткачество и кушнирство; есть и музыканты. Всего въ приходѣ православныхъ 1170 муж. и 1196 жен., католиковъ 5 м. и 4 ж. и евреевъ 13 муж. и 27 жен. Мѣсто старой церкви указываютъ на площади возлѣ церк.-приходской школы, при чемъ на мѣстѣ престола поставленъ деревянный крестъ; сюда въ навечеріе Вербнаго воскресенія ежегодно бываетъ крестный ходъ изъ приходской церкви. Другой старинный храмъ, сохранившійся понынѣ, построенъ въ 1702 г., какъ видно изъ даты на обратной сторонѣ на мѣстной иконы Спасителя. Онъ сооруженъ на средства прихожанъ и посвященъ въ честь Успенія Пресв. Богородицы, деревянный, трехкупольный, съ отдѣльною деревянною же колокольнею на каменномъ фундаментѣ; въ 1897 г. эта колокольня разобрана для освобожденія мѣста подъ ново строящуюся церковь. Иконостасъ—рѣзной, четырехъ-русный, устроенъ также въ 1702 г., но въ 1865 г. обновленъ. Съ воссоединеніемъ уніатовъ, этотъ храмъ въ 1794 г. сталъ православнымъ и получалъ священника Михаила Сеньковскаго, такъ какъ прежній парохъ Иванъ Кульчицкій отказался отъ воссоединенія. При Сеньковскомъ въ 1809 г. вокругъ церкви устроено было „дочасаніе“; въ 1862 г. гоштовая крыша замѣнена желѣзною, но въ общемъ храмъ сохранилъ свой первоначальный видъ. Въ 1898 г. возлѣ старой церкви выстроена новая однокупольная, деревянная, на каменномъ фундаментѣ, крестовидная, съ двумя придѣлами; храмъ сооруженъ на средства прихожанъ и посвященъ, какъ и старый, въ честь Успенія Божіей Матери; вмѣстѣ съ церковью деревянная же колокольня. Въ 1892 г. устроена въ приходѣ часовня надъ колодеземъ, чтимымъ въ народѣ и находящемся на границѣ полей с. Ивчи и д. Майдана-Куриловецкаго; въ 10-ю пятницу сюда бываетъ стеченіе богомольцевъ и крестный ходъ. Изъ приходскихъ священниковъ выдающимся былъ Григорій Стефан. Александровичъ (1821—1858 гг.), изъ Киевской академіи, бывшій преподавателемъ Подольской дух. семинаріи, много потрудившійся въ приходѣ; онъ награжденъ былъ палицею. Церковной земли 93 д. 645 саж., въ томъ числѣ усад. 2 д. 340 с., пах. 51 д. 65 с., сѣн. мѣстаго 15 д. 530 с., сѣн. съ лѣс. и кустари. 24 д. 1510 с. и подъ погостомъ 600 с. Причтовая постройка есть; непомощный домъ ветхій. Церк. школа существовала съ 1851 г.; въ 1883 году преобразована въ церк.-приходскую.

761. **Куриловка** с.—расположено на прибрежномъ у р. Буга плоскогоріи и окружено лѣсами, начинающимися возлѣ самаго села. Съ востока къ К. примы-



каеть запущенный помѣщичій паркъ, а съ с.-в. въ 1 вер.—с. Клитыщи. Въ селѣ есть большая крупчатая мельница и нѣсколько малыхъ; раньше была здѣсь и суконная фабрика. Гигіеническія условія мѣстности вполне благоприятны; почва—глинистая, съ примѣсью песку. Отъ уѣзднаго города въ 20 вер. на сѣв.; ближайшая ж.-д. ст. узкоколейнаго пути „Хмѣльникъ“ въ 12 вер. Въ XVII в. К. входила въ составъ Хмѣльницкаго староства и, какъ видно изъ документа 1616 г., была въ пожизненномъ арендномъ владѣніи старосты Николая Струся. По разсказамъ старожиловъ, первоначальное названіе поселенія было „Хмѣльницкіе Хутора“, а потомъ—„Иванковцы“. Когда поселеніе разрослось, въ немъ устроены были большой винокуренный заводъ (существовавшій до 1861 г.), а кромѣ того и крестьяне почти въ каждой хатѣ занимались винокурениемъ, отчего и поселокъ переименованъ былъ въ „Куриловку“. Въ 1795 г. имѣніе было пожаловано графу Безбородко, отъ котораго досталось помѣщику-католику Касперу Ивановскому и вѣтъмъ, въ качествѣ приданнаго,—Орловскимъ; въ настоящее время составляетъ собственность Адама Орловскаго. Населеніе, на исключеніемъ нѣсколькихъ десятковъ католиковъ и евреевъ, состоитъ изъ православныхъ крестьянъ-малороссовъ, числомъ 676 м. и 665 ж.; занимаются хлѣбопашествомъ, а безземельные—плотничествомъ, столярствомъ, мукомольнымъ дѣломъ, изготовленіемъ простыхъ молотилокъ, вѣялокъ и др. земледѣльческихъ машинъ и орудій; часть населенія уходитъ на заработки въ сосѣдніе Уладовскіе сахарный и винокуренный заводы. Старая приходская деревянная церковь, предшествовавшая нынѣшней, находилась въ усадьбѣ помѣщика; она сооружена была на средства владѣльцевъ имѣнія въ 1752 г. Въ 30-хъ годахъ XIX в., съ переходомъ имѣнія къ католику Касперу Ивановскому, сосѣдство церкви оказалось неудобнымъ для помѣщика, а потому онъ возбудилъ ходатайство объ отчужденіи этой земли въ свою пользу, взаменъ чего обѣщавъ отвести усадьбу въ другомъ мѣстѣ и построить на свой счетъ каменную церковь и всѣ причтовые помѣщенія. Предложеніе было принято, и въ 1842 г. заложена, а въ 1859 г. освящена нынѣшняя Св.-Преображенская каменная подѣжестью церкви съ такою же колокольнею, при чемъ старая продана въ сосѣднее с. Клитыщи, а на мѣстѣ ея престола устроена каплица. Иконостасъ до 1871 г. оставался старый, но съ устройствомъ новаго однояруснаго проданъ въ кладбищенскую церковь с. Мазуровки Литвиц. у. Церковной земли 55 д. 2340 саж., въ томъ числѣ усад. 3 д., пах. 31 д. 1880 с., сѣн. 5 д. 240 с. и хутора съ лѣс. и кустарн. 16 д. 220 с. Священническій домъ построенъ въ 1868 г., а псаломщицкій въ 1895 г.; при нихъ есть всѣ хозяйственные постройки. Церк.-прих. школа съ 1867 г.; въ 1893 г. подѣ школу отпущено зданіе упраздненнаго волостнаго правленія.—Въ К. есть р.-католическая каплица, приписанная къ Хмѣльницкому костелу.

762. **Мазуровка** с., составляющее западное предмѣстье г. Хмѣльника, расположено на лѣвомъ возвышенномъ берегу р. Буга. Обиліе лѣсовъ дѣлаетъ климатъ этой мѣстности здоровымъ. Почва—черноземная, съ примѣсью песку. Поселеніе образовалось изъ штата дворян Хмѣльницкихъ старость-поляковъ и, какъ заселившееся преимущественно мазурами, получило свое названіе Мазуровки. Съ присоединеніемъ Подолія къ Россіи, М. вошла въ составъ поселеній, подаренныхъ Императрицею Екатериною II канцлеру графу Безбородко, который, по размежеваніи своихъ земель съ городскими, часть мѣстнаго г. Хмѣльника причислилъ къ М., като-



ликовъ этого села перевелъ въ соседнюю деревню Соколову, а лучшимъ изъ коренныхъ жителей подарилъ близъ лежащія хутора, такъ что и въ настоящее время приходъ состоитъ изъ самаго села М. и соседнихъ хуторовъ. Съ 1863 г. имѣніе куплено было банкиромъ Гиндбургомъ, а въ последнее время составляетъ собственность графа Левашова. Имѣніе большая часть населенія состоитъ изъ крестьянъ, но есть и мѣщане г. Хмѣльника, живущіе здѣсь обособленно отъ крестьянъ и при первой возможности старающіеся приписаться къ одному изъ городскихъ приходовъ. Крестьяне занимаются земледѣліемъ, рубкою лѣса и извозомъ; земля у нихъ истощена, и хлѣба хватаетъ только до половины зимы; мѣщане же занимаются сапожничествомъ, выдѣлкой кожъ и тулуповъ. Прихожанъ всѣхъ числомъ 353 муж. и 348 жен. О старыхъ церквяхъ сохранились только смутныя преданія. Мѣсто первой Св.-Ильинской церкви указываютъ на базарной площади г. Хмѣльника, гдѣ теперь домъ еврея Брошштейна; когда и кѣмъ она была построена—неизвѣстно. Эта церковь была разобрана и изъ части ея матеріала построена деревянная церковь въ самомъ центрѣ села, гдѣ теперь приходское кладбище. Объ этой церкви извѣстно только, что ея иконостасъ перенесенъ въ имѣніе существующую, а матеріаль послѣ разборки проданъ прихожанамъ с. Куриловки Лит. у. На тѣхъ мѣстахъ, гдѣ существовали указанныя старыя церкви, теперь никакихъ слѣдовъ не сохранилось. Съ переходомъ имѣнія къ графу Куселеву-Безбородко, въ 1805 г. устроена теперешняя церковь въ кирпичной замковой башнѣ, на третьемъ этажѣ (со стороны косогора); имѣетъ восьмиугольную форму и посвящена также въ честь св. пророка Іліи; спереди пристроенъ кирпичный притворъ съ колокольнею. Внутри храма съ лѣвой стороны двѣ двери: одна ведетъ къ лѣстницѣ на своды храма, а другая къ спуску въ нижній этажъ башни, вѣрше—въ подземелье ея. Говорятъ, что эти подземелья имѣютъ этажи еще ниже, но входъ въ нихъ засыпанъ мусоромъ. Своды этихъ погребовъ, служащихъ основаніемъ церкви, поддерживаются одною центральною каменною колонною. Иконостасъ церкви остался изъ прежней, пяти-ярусный, ни разу не обновлявшійся. Въ алтарѣ на горнемъ мѣстѣ есть старинная икона Богоматери, въ серебряной (низкопробной) ризѣ, съ славянской надписью, отъ времени полустертою. Кромѣ приходской церкви, въ М. есть кладбищенская Св.-Троицкая, кирпичная, построенная въ 1872 г. на средства прихожанъ, но преимущественно на пожертвованія крестьянина Іеремія Шеметы. Иконостасъ въ ней старый, пяти-ярусный, работы XVIII в., приобретенный за 200 р. у прихожанъ с. Куриловки Литвин. у. Въ иконостасѣ есть чтимая икона св. великомуч. Варвары, перенесенная въ 1892 г. изъ церкви с. Голодекъ Литвин. у., а также икона св. Маріи Магдалины, сооруженная въ память кончины Императора Александра III. Церк. земли: усад. съ кладб. 3 дес. 912 с., пах. 30 д. 1017 с., лугов. сѣн. неуд. 10 д. 620 с., сѣн. въ лѣсу 14 д. 720 с.,—всего 58 д. 869 с. До 1863 г. въ М. была церк.-прих. школа, преобразованная въ томъ году въ министерское одноклассное народное училище, при которомъ имѣется земля, подаренная графомъ Левашовымъ.

763. **Новоселица-Литвинская** с., называемое еще Новоселпцев-Казенною, расположено на лѣвомъ холмистомъ берегу рѣчки Згари, въ области обширныхъ лѣсовъ, занимающихъ въ предѣлахъ Литвинскаго уѣзда правый берегъ р. Буга. Мѣстность покрыта болотами, почти никогда не высыхающими. Въ 1½ вер. къ сѣв.-западу, въ котловинѣ среди лѣсовъ, находится приписная деревня *Майданъ-*



*Грузькій*, получившая свое названіе отъ окружающихъ ее топкахъ („грузькихъ“) болотъ. Почва—суглинистая, кое-гдѣ песчаная. Отъ уѣзднаго города село находится въ 11 в. къ с.-в. Новоселица—поселеніе давнее; она пожалована была еще литовскимъ княземъ Витовтомъ землянину Болдану Микулинскому вмѣстѣ съ сс. Почапинцами и Микулинцами. Первоначальное мѣсто заселенія указываютъ на правомъ берегу рѣчки Згара, въ урочищѣ „селище“, на крестьянскихъ поляхъ, гдѣ нынѣ при вспашкѣ находятъ желѣзные топоры, битую посуду и т. п. предметы домашнего обихода. Н. входила въ составъ Литвинскаго староства и, какъ видно изъ листраницъ 1616 г., была во владѣніи Петра Лаца. Въ концѣ XVIII в. подарена была въ долгосрочную аренду графу Холоневскому; съ окончаніемъ срока этой аренды въ 1838 г. Н. досталась новымъ владѣльцамъ, которые своимъ обращеніемъ съ вѣрными довели послѣднихъ до того, что они отправили къ Императору Николаю Павловичу депутацію съ просьбою избавить ихъ отъ помѣщичьяго гнета, вслѣдствіе чего вѣрніе перешло въ казну. Деревня Майданъ-Грузькій входила въ составъ этого прихода еще съ XVIII в. Обиѣе лѣса создало здѣсь въ давнія времена особый промыселъ—гонку дегтя и добываніе поташу; лѣсъ же и теперь кормитъ большую часть населенія деревни, давая матеріалъ мѣстнымъ бочарамъ, столярамъ, плотникамъ и т. п. Особенность мѣстнаго населенія составляетъ глубокое уваженіе къ дню 14 октября (памяти пресв. Параскевы), который здѣсь ставится выше храмоваго праздника (26 сентября), что даетъ основаніе предполагать принадлежность прихода къ храму, посвященному этой святой, но гдѣ и когда это могло быть, теперь неизвѣстно. Среди деревни возвышается холмъ, высотой около 5-ти сажень, діаметромъ около 15-ти саж., весь состоящій изъ золы, свидѣтельствующій, что здѣсь нѣкогда добывали поташъ. Существующая нынѣ въ Н. приходская Св.-Іоанно-Богословская церковь построена въ 1768—1779 г. Была здѣсь и раньше Іоанно-Богословская церковь, какъ это указываетъ надпись на церковномъ Евангеліи, гласящая, что оно подарено въ эту церковь въ 1758 г. Нынѣ существующая церковь деревянная. Къ ней въ 1844 г. пристроены западный прѣдѣлъ, а въ 1885 г.—сѣверный и южный, такъ что она получила форму креста. Желѣзомъ она покрыта только въ 30-хъ годахъ, когда случившійся въ селѣ пожаръ, уничтожившій почти половину села, повредилъ и крышу колокольни; въ 1893 г. алтарная часть поднята, и въ церкви устроены хоры. Иконостасъ старинный, рѣзной, четырехъ-русный, съ иконами неискусной живописи. Православнаго населенія числится въ Н. 446 муж. и 414 жен., а въ д. Майданѣ 149 м. и 142 жен.; всѣ они—крестьяне-малороссы, занимается земледѣліемъ, но недоброкачественность почвы заставляетъ ихъ искать другихъ источниковъ существованія; многіе занимается бочарными работами, дѣлаютъ колеса, сани, возы, доставляютъ строевой матеріалъ въ Виницу, дрова—въ Уладовку, известь—въ Лицы и Калиновку; часть отправляется на заработки въ Херсонскую губ. въ нѣмецкія колоніи, а также въ Одессу и Варшаву (католики), или въ соседніе сахарные заводы. Стремленіе къ легкой наживѣ поддерживаетъ воровство, особенно понокрадство. Католиковъ въ обоихъ поселеніяхъ 173 м. и 170 ж.; всѣ они считаютъ себя потомками польской шляхты и потому живутъ обособленно отъ крестьянъ и величаютъ себя „панамъ“. Евреевъ 8 м. и 11 ж. Церк. земли: усад. 3 д., пах. 45,80 д., сѣн. 14,86 д., подъ хут. 3,03 д. и неудоб. 1,46 д.—а всего 68 д. 240 с. Причтовья помѣщенія ветхи. Церковная школа упоминается въ приходе-расход-



ныхъ церковныхъ книгахъ еще въ 1834 году, но болѣе правильную постановку школа получила въ 1860—1863 гг. и нынѣ именуется церковно-приходскою.

764. **Осолинка с.**—расположено въ небольшой котловинѣ, когда-то окруженной со всѣхъ сторонъ лѣсами. Съ сѣвера О. граничитъ рч. Згаркомъ, отдѣляющимъ ее отъ Винницкаго у. Отъ уѣзднаго города находится въ 10 вер. на сѣв. Мѣстность отличается отсутствіемъ здоровой ключевой воды. Почва—суглинистая, часто песчаная. По разсказамъ старожиловъ, О. первоначально называлась „Шѣтухи“ и была населена раскольниками-безпоповцами. Когда послѣднимъ въ царствованіе Императрицы Екатерины II представлялась возможность вернуться въ центральную Россію, д. Шѣтухи заселена была владѣльцемъ, графомъ Іосифомъ Осолинскимъ, крѣпостными изъ другихъ селъ и получила по его фамиліи названіе Осолинка. Въ 60-хъ годахъ текущаго столѣтія это имѣніе принадлежало помѣщицѣ Головинской, которая была убита здѣшними крестьянами; въ настоящее время О. принадлежитъ Адольфу Быковскому. Къ О. приписана д. *Майданъ-Куриловскій*, принадлежащая нынѣ Киевскому губернатору ген.-маіору Тренову, а раньше—помѣщику Тюменеву; отъ О. находится на с.-з. въ 2-хъ вер. Православнаго населенія въ О. 442 м. и 440 ж.; въ д. Майд.-К. 314 м. и 305 жен.; въ 1881 г. часть крестьянъ выселилась на купленную ими землю въ Винницкомъ у., такъ называемую „Пивницину“. По народности—всѣ малороссы; занимаются земледѣліемъ, но значительная часть отправляется на заработки въ Херсонскую и Бессарабскую губ., а также въ с. Уладовку Вин. у. на сахарный и винокурный заводы. Въ 1897 г. въ приходѣ появилась штунда, распространителемъ которой явился крестьянинъ Иванъ Хрыстюкъ, впоследствии сосланный въ Сибирь; крестьяне самосудомъ устроили экзекуцію штундистамъ, и послѣ этого сектантовъ здѣсь нѣтъ. Св.-Введенскій деревянный на каменномъ фундаментѣ храмъ въ О. построенъ въ 1772 г. стараніемъ графа Іосифа Осолинскаго; двухъ-ярусный иконостасъ въ немъ—сравнительно хорошей живописи. Въ храмѣ есть старый серебряный потиръ, вѣсомъ 1 фунтъ, замѣчательный по художественной работѣ, пожертвованный, какъ видно изъ надписи на шедесталѣ, въ 1782 г. строителемъ храма, графомъ І. Осолинскимъ. Въ д. Майданѣ въ 1899 г. построена (15 іюня заложена, а 15 августа освящена) деревянная однокупольная Св.-Попровская церковь, при значительномъ содѣйствіи помѣщика О. Тренова. Выдающимся священникомъ въ приходѣ былъ Евфимій Желиховскій, прослужившій здѣсь 46 л. (съ 1838 г.). Церковной земли 52 дес., въ томъ числѣ усад. 3 д. и пах. съ сѣнок. 46 д. Причтовыхъ построекъ, кромѣ двухъ ветхихъ домовъ, нѣтъ никакихъ. Церк.-прих. школь дѣт: въ О. съ 1872 г. и въ д. Майданъ-Курил. съ 1889 г.; обѣ въ собственномъ помѣщеніи.

765. **Пеньковка с.**—въ 14 вер. отъ уѣзднаго города къ с.-в., расположено на границѣ Винницкаго уѣзда, на четырехъ холмахъ, возвышающихся на правомъ берегу рѣчки Згара, въ болотистой мѣстности, расчищенной изъ-подъ лѣса, который и доселѣ съ трехъ сторонъ окружаетъ село. По преданію, названіе села произошло отъ слова „пень“, такъ какъ возникло на мѣстѣ сруба. Образование поселенія приурочивается къ сравнительно недавнему времени владѣнія графа Рафаэля Хелоневскаго, который принималъ къ себѣ бѣглецовъ изъ другихъ имѣній и здѣсь отводилъ имъ лѣсные участки для колонизаціи. Въ обязанности поселенцевъ входило только доставлять еженедѣльно извѣстное количество древесной золы въ опредѣленный пунктъ, гдѣ изъ нея добывался поташъ. Это мѣсто состав-



леть нынѣ южную часть села, называемую „Майданъ“, гдѣ и теперь видны цѣлые холмы изъ перегноя этой золы. Но можно думать, что раньше теперешняго села было другое, восточнѣе его, такъ какъ въ этомъ направленіи, въ лѣсу помѣщиковъ Холоневскихъ, въ урочищѣ „Жыдника“, указываютъ мѣсто, гдѣ стояла первая церковь села; теперь это мѣсто слыветъ подъ названіемъ „цвинтарища“ и отмѣчено только каменнымъ крестомъ, почти совсѣмъ разрушеннымъ. Другая церковь построена была уже въ среднѣи теперешняго села и посвящена была въ честь Покрова Пресв. Богородицы; она просуществовала до 1760 г. и находилась на мѣстѣ теперешней усадьбы крестьянина Петра Томяка; здѣсь стоитъ два каменныхъ креста. Въ 1760 г. построена была новая Св.-Николаевская церковь на средства крестьянина Даміана Короля, какъ это свидѣтельствовалось надписью на дверномъ косякѣ. Храмъ былъ деревянный, трѣхкупольный. Въ 1891 г. отъ удара молніи церковь со всѣмъ имуществомъ сгорѣла; вмѣсто нея въ 1892 г. устроена временная часовня и въ то же время начаты сборы на постройку новой церкви, которая и заложена въ 1898 г. Большинство приходскаго населенія—крестьяне-малороссы православнаго вѣроисповѣданія, числомъ 937 муж. и 918 жен., но есть около 50 д. католиковъ, 96 д. евреевъ и 5 д. временно проживающихъ раскольниковъ. Главное занятіе—земледѣліе и плотничество, но скудная почва даетъ хлеба мало. Сосѣдніе сахарные заводы даютъ заработки части населенія, но въ то же время отрицательно вліяютъ на его нравственность; пьянство и воровство здѣсь очень развиты. Церковной земли 50 д. 2360 с., въ томъ числѣ усад. 2 д. 1970 с., пах. 35 д. 1680 с., сѣн. 3 д. 510 с. и подъ рѣчкой 9 д. 750 с. Причт. помѣщенія очень ветхи, но предполагается постройка новыхъ. Церк.-прих. школа существуетъ съ 1868 года.

766. **Порубицы** с.—составляетъ какъ бы предметъ г. Хмѣльника; отъ Хмѣльника отдѣляется только узкою промѣнною, на днѣ которой протекаетъ небольшой ручей. Село лежитъ на правомъ берегу р. Буга, представляетъ только одну улицу, параллельную берегу рѣки, и пересѣкается почтовою дорогою изъ Летичева въ Хмѣльникъ. Выше по теченію Буга въ 2-хъ вер. находится приписная деревня *Леліотка*, пересѣкаемая ручьемъ Лиліей, давшимъ деревнѣ названіе. За р. Бугомъ къ с.-з. отъ П. въ 2-хъ вер. приписная деревня *Соколова*; кромѣ того, къ приходу принадлежатъ еще *несколько хуторовъ*, раскинутыхъ на 8—10 в. отъ П. Село находится въ благоприятныхъ климатическихъ условіяхъ. Почва частью глинистая, а частью песчаная. Названіе села, по преданію, произошло оттого, что село возникло на мѣстѣ срубленнаго лѣса. Въ концѣ XVIII в. имѣніе стало собственностью графа Кушелева-Безбородко, а впоследствии перешло къ Капшину. Деревня Леліотка существовала уже въ началѣ XVII в. и называлась первоначально „Кердановець“ и „Ниншовець“. Въ 1616 г. она находилась въ пожизненномъ арендномъ владѣніи Станислава Порембинскаго и жены его Ядвиги изъ дома Куровскихъ, но привилегіи, данной королемъ польскимъ Сигизмундомъ III въ 1610 г. При люстраціяхъ 1629 и 1638 гг. владѣльцемъ Леліотки былъ Ремигушъ Горчинскій. Съ присоединеніемъ Подолія къ Россіи, Л. пожалована графу Безбородко, отъ котораго досталась Левановымъ. Деревня Соколова въ XVIII в. входила въ составъ Хмѣльницкаго староства, а въ концѣ того вѣка вмѣстѣ съ Порубицами и Леліоткою составляла особое Соколовское староство, въ которомъ послѣднимъ старостою былъ Томашъ Лехно-Васютинскій. Въ 1794 г. С. пожало-



вана графу Безбородко, по наследству перешла къ Кушелеву (зятю), а затѣмъ досталась Капшину. Населеніе прихода состоитъ изъ крестьянъ-малороссовъ; въ Порубинцахъ и Леліоткѣ всѣ православные, а въ Соколовой большинство р.-католики; въ настоящее время православныхъ въ Порубинцахъ 209 м. и 207 ж., въ Леліоткѣ 217 м. и 213 ж., и въ Соколовой 128 м. и 141 ж.; кромѣ того, въ приходѣ есть католиковъ 253 м. и 255 ж. и евреевъ 16 м. и 20 ж. Главное занятіе—земледѣліе; сосѣдство города съ его базарами вліяетъ на религіозность прихожанъ въ отрицательномъ смыслѣ. Какъ видно изъ визиты 1772 г., въ П. была церковь, построенная въ началѣ того вѣка и посвященная въ честь св. Архистр. Михаила; она была сложена изъ необтесанныхъ дубовыхъ бревенъ и покрыта гоноком; по эрекціи Соколовскаго старосты Александра Бекерскаго, церковь была надѣлена въ половинѣ XVIII в. земельными угодіями. Церковь обветшала и въ 1788 г. потребовалось заложить новую, которая существуетъ понынѣ; посвящена, какъ и старая, въ честь св. Михаила, деревянная, подъ желѣзною крышею, крестовидная, съ отдѣльно стоящею колокольнею. Храмъ строился долго и оконченъ только въ 90-хъ годахъ XVIII в. Въ 1865 г. онъ поднятъ на каменный фундаментъ, а съереда къ нему пристроена колокольня; старая же колокольня передѣлана въ помѣщеніе для въ-которыхъ церковныхъ вещей. Въ 1898 г. пристроены сѣверный и южный приделы. Иконостасъ четырехъ-ярусный, старинной работы. Къ Порубинецкой церкви приписанъ Св.-Успенскій храмъ д. Соколовой, однокупольный, деревянный, на каменномъ фундаментѣ, подъ желѣзной крышей, построенный въ 1737 г.; отдѣльно отъ него—навѣсъ на 4-хъ столбахъ, замѣняющій колокольню. Церковь очень ветхая; иконостасъ—четыре-ярусный, рѣзной; въ алтарѣ на горнемъ мѣстѣ чтимая икона Божіей Матери. Церковной земли 89 д. 988 с., въ томъ числѣ въ Порубинцахъ—усад. 4 д. 2110 с., пах. 43 д. 634 с., сѣн. 3 д. 651 с. и мелк. кустарн. 5 д. 1128 с.; въ Соколовой—усад. 1 д. 1608 с., пах. 21 д. 1488 с. и сѣн. 9 д. 569 с. Причтовый постройки возведены въ 1887 году на средства помѣщика. Въ приходѣ двѣ школы: церковно-приходская въ Порубинцахъ съ 1884 года и школа грамоты въ д. Соколовой съ 1891 г., помѣщающаяся съ 1896 г. въ собственномъ зданіи.

767. **Сандраки с.**—расположено на плоскомъ правомъ берегу р. Буга, хотя небольшая часть села находится и на лѣвомъ берегу, соприкасаясь съ с. Греблей-Широкой. Съ юга къ нему примыкають лѣса, а къ сѣверу тянутся степи, чрезъ которыя проложена уаковолейная ж.-д. линія на Хмѣльникъ. Гигіеническія условія мѣстности вполне удовлетворительны. Почва на правомъ берегу Буга—черноземъ съ примѣсью глины, а на лѣвомъ—черноземъ съ пескомъ. С. находится въ 4 вер. на ю.-в. отъ г. Хмѣльника, гдѣ есть ж.-д. станція въ 2 вер. Въ концѣ XVIII в. поселеніе принадлежало Гайсинскому старостѣ Чечелю, у котораго въ 1791 г. его купилъ Михайлъ Лобичъ-Залѣскій; теперь имѣиетъ владѣть Казиміръ Ксаверьевичъ Залѣскій. За исключеніемъ нѣсколькихъ семействъ католиковъ, остальное населеніе С. состоитъ изъ православныхъ крестьянъ-малороссовъ, занимающихся земледѣліемъ, а зимою—работами въ лѣсахъ и на свеклосахарныхъ заводахъ; всѣхъ прихожанъ 520 муж. и 552 жен.; они отличаются трудолюбіемъ, честностью и религіозностью. Въ началѣ XVIII в. въ С. была деревянная, крытая соломой церковь на мѣстѣ теперешней, но когда и кѣмъ она была построена—неизвѣстно. Въ 1772 г. эта церковь сгорѣла, а на ея мѣстѣ въ 1775 г. заложена



и въ 1790 г. освящена иконостасная Рождество-Богородичная приходская церковь на средства прихожанъ, деревянная, однокупольная, съ отдѣльно стоящею каменною колокольнею, съ четырехъ-яруснымъ иконостасомъ; до освященія этой церкви богослуженіе совершалось въ домовою церкви помещика. Первоначальный свой видъ храмъ сохранялъ до 1854 г., а въ этомъ году онъ поднятъ на каменный фундаментъ и покрытъ жезью; въ 1893 г. обновленъ иконостасъ. Въ храмѣ есть двѣ особенно чтимыхъ прихожанами иконы: Божіей Матери „Скоробослушница“ и св. великомуч. Пантелеева; передъ первою поставленъ особый ковчежець, въ которомъ хранится часть животворящаго древа Креста Господня, вложенная въ металлическую звѣзду, и частица святыхъ мощей, вложенная въ крестъ. Обѣ святыни даны въ церковь женою мѣстнаго землевладѣльца Вѣрой Васильевною Залѣскою. Церковной земли 50 д. 192 с., въ томъ числѣ усад. 3 д., пах. 29 д. 192 с. и сѣн. съ лѣс. 18 д. Причтовія помещенія всѣ устроены въ 1894 г. на поземельный сборъ. Церк.-прих. школа существуетъ съ 1868 г., но въ собственномъ зданіи помѣщается только съ 1889 г.

768. **Трибухи с.**—раскинулось на трехъ холмахъ, на лѣвомъ берегу рѣчки Згарка, притока Згара, неподалеку отъ впаденія въ нее небольшого ручья Пономаренки. Къ сѣверу отъ Т. проходитъ полоса правобережныхъ по Бугу лѣсовъ, среди которыхъ расположена примесная д. *Гута-Новая*—въ 1½ вер. отъ Т., у истоковъ ручья Пономаренки. Большіе пруды, начинающіеся къ югу отъ села, тянутся до с. Иичи и далѣе на протяженіи нѣсколькихъ верстъ. Сравнительно возвышенное мѣстоположеніе даетъ хорошія условія жизни. Почва—частью глинистая, частью черноземная. Отъ уѣзднаго города Т. на с. въ 14 вер.; ближайшая ж.-д. ст. узкоколейнаго пути на Хмѣльницкѣ въ 19 вер. Поселеніе упоминается существующимъ уже въ документахъ XVI в.; въ 1530 г. принадлежало къ Хмѣльницкому староству и имѣло церковь, а люстрація 1542 г. удостовѣряетъ существованіе здѣсь православнаго священника Максима. Въ 1566 г. Т. находились во владѣніи Станислава Воронича, который уплачивалъ налогъ отъ 4 плуговъ и 1 ремесленника, а въ 1569—отъ 3-хъ плуговъ. Въ 1578 г. поселеніе принадлежало къ Меджибожу, во владѣніи Сенявскихъ, которые уже платили отъ 7 плуговъ и 5 ремесленниковъ. Въ XVIII в. оно составляетъ собственность Кордецкихъ, потомъ Бардакиныхъ и, наконецъ, Шишковскихъ; въ настоящее время принадлежитъ Андрею Владиславовичу Шишковскому. Среди старожиловъ сохранилось преданіе о томъ, что теперешнее село явилось уже послѣ разгрома существовавшего здѣсь мѣстечка, заселеннаго частью евреями, а частью малороссами. Мѣсто этого болѣе ранняго поселенія указываютъ въ сторонѣ отъ Т. къ с., на берегу ручья Пономаренки, при впаденіи котораго въ Згарку стоитъ мельница, называемая „колодійска“. Теперь на поляхъ въ описанномъ мѣстѣ при вспашкѣ находятъ куски черепицы, которая попадается и въ самомъ селѣ, свидѣтельствуя, что мѣстечко было, вѣроятно, немалое. Въ юго-западной части села указываютъ и мѣсто старой церкви, теперь отошедшее частью къ землямъ помещичьимъ, а частью подъ крестьянскіе огороды; при вспашкѣ здѣсь откапываютъ много человѣческихъ костей, гвозди и др. Существовавшая въ XVIII в. церковь построена въ 1704 г. на средства прихожанъ и просуществовала до 1894 г.; она была деревянная, трехкупольная, Кресто-Воздвиженская. Въ 1894 г. она замѣнена новою, деревянною, на каменномъ фундаментѣ, двухкупольною, сооруженною на средства



прихожанъ, которые собрали на постройку свыше 7000 р. и отъ Св. Синода получили пособія 2000 р. Иконостасъ сдѣланъ новый, но иконы вставлены изъ стараго иконостаса, часть котораго хранится при церкви въ особомъ помѣщеніи. Въ числѣ богослужебныхъ книгъ есть Апостолъ Москов. изданія 1695 г. Населеніе прихода, за исключеніемъ двухъ еврейскихъ семействъ, всё состоитъ изъ крестьянъ-малороссовъ православнаго вѣроисповѣданія, числомъ 451 муж. и 441 жен.; занимаются почти исключительно земледѣліемъ и, за исключеніемъ нѣсколькихъ колесниковъ, никто никакихъ ремеселъ не знаетъ. Церковной земли: усад. 2 д. 768 с., пахот. 46 дес., сѣнок. съ лѣс. 13 дес. 1680 саж., подъ ногомъ и кладб. 840 саж., всего 62 дес. 888 саж. Церк.-приходская школа существуетъ съ 60-хъ годовъ; въ 1893 г. имѣла собственное помѣщеніе, скоро сдѣлавшееся жертвою пожара, уничтожившаго до 17 домовъ; въ 1894 году построено новое зданіе. Причтовья постройки ветхи.

**ХМЪЛЬНИКЪ** зашт. городъ—расположенъ на р. Бугѣ, при впаденіи въ нее незначительной рѣчки Пастуши. Искусственный каналъ, проведенный отъ р. Буга, отрѣзываетъ по сѣверо-западной сторонѣ уголь при впаденіи этихъ двухъ рѣкъ, образуя островъ, составляющій центръ города—такъ называемый „Старый базаръ“ или „Старое мѣсто“. Три моста соединяютъ эту часть города съ его зарѣчными предместьями, которыя въ разныхъ мѣстахъ носятъ разные названія. Къ востоку, по лѣвому берегу р. Буга и Пастуши, лежитъ предместье „Новый базаръ“ или „Новое мѣсто“, которое надъ самымъ Бугомъ называется „Слободой“ или „Глинкою“ (отъ преобладанія въ почвѣ глины), нѣсколько сѣвернѣе—„Дубровкою“ или „Хуторами“, на западномъ берегу запруды рѣчки Пастуши—„Свѣчаровкою“ или „Пастушею“ и на восточномъ берегу пруда—„Погребями“ (отъ существовавшихъ здѣсь некогда пчельныхъ погребовъ), а далѣе по почтовой дорогѣ въ Улановъ—„Винницею“, отъ бывшихъ здѣсь некогда вольныхъ винокурень. Къ югу за р. Бугомъ лежитъ предместье Угриновка, которое раньше, по преданію, называлось Бугриновкою—отъ рельефа мѣстности, постепенно переходящей въ холмы; къ этой части города примыкаетъ приходъ Порубинны, составляющій какъ бы продолженіе Угриновки. Съ западной стороны Хмѣльника находится замокъ, состоящій теперь изъ жилыхъ зданій и остатковъ укрѣпленій въ видѣ башенъ, въ одной изъ коихъ устроена приходская церковь св. Мазуровки. Никогда замокъ укрѣпленъ былъ земляными валами и искусственнымъ рукавомъ р. Буга. Низменная мѣстность, часто затопляемая разливами р. Буга, особенно въ центрѣ города, весной и осенью превращается въ топкую грязь, которая еще увеличиваетъ неряшливый видъ этого заброшеннаго и загрязненнаго временемъ городка; устроенная еще въ 1867 г. мостовая мѣло устраняетъ неудобства въ сообщеніи по городскимъ улицамъ. Рѣчка Пастуша, отдѣляющая „Старый базаръ“ отъ „Новаго“, несетъ всевозможные отбросы изъ Войтовецкаго сахарнаго завода, лежащаго выше по теченію рѣчки, и является для горожанъ положительною отравою воздуха и почвы; дѣло о порчѣ воды неоднократно неоднократно возбуждалось горожанами, но всякій разъ не имѣло результатовъ. Зато южное предместье (Угриновка), благодаря сосѣдству лѣсовъ, поставлено въ довольно благоприятныя гигиеническія условія. Въ фабрично-промышленномъ отношеніи Х. не представляетъ изъ себя ничего выдающагося: заводы—винокуренный, мыловаренный, пивоваренный, черепичный и нѣсколько кирпичныхъ исчерпываютъ здѣсь эту отрасль человѣческаго труда. Городъ пересѣкается почто-



вою дорогою изъ Летичева, черезъ Ново-Константиновъ и Улановъ, въ Бердичевъ, а въ настоящее время, благодаря узкоколейному пути отъ ст. „Калиновка“, примыкаетъ и къ желѣзно-дорожной сѣти, имѣя свой вокзалъ. Почва на правомъ берегу Буга — глинистая, либо песчаная, а на лѣвомъ — черноземная съ примѣсью песку. По переписи 1897 г., въ Х. всего населенія разныхъ сослодій и вѣроисповѣданій 11.215 д. об. п.—Свѣдѣнія о Хмѣльникѣ восходятъ къ XIV в. Съ 1331 г. онъ вмѣстѣ съ другими городами Подолія перешелъ во власть литовскихъ князей Коріатовичей и, какъ пограничный въ тогдашней Подоліи, былъ укрѣпленъ своими новыми владѣльцами. Въ продолженіе нѣсколькихъ вѣковъ ему суждено было неоднократно играть значительную роль въ общей исторіи Подолія и много разъ обогрѣть свои поля кровью и своихъ защитниковъ, и различныхъ враговъ, прѣтесдовавшихъ на обладаніе этимъ городомъ. По смерти князя Витовта, когда возникла борьба изъ-за великокняжескаго литовскаго престола между Свидригайломъ и Сигизмундомъ Кейстутевичемъ, представитель первого въ сѣверо-восточной Подоліи, князь Теодоръ Корібутовичъ Несвицкій, присягнувъ на вѣрность польскому королю, за что получилъ въ 1434 г. въ пожизненное владѣніе нѣсколько замковъ, въ томъ числѣ и Хмѣльникъ. Хотя по условію эти владѣнія послѣ смерти Теодора должны были отойти къ Польшѣ, но подъ 1447 г. Хмѣльникъ еще упоминается, какъ владѣніе литовцевъ. Онъ считался замкомъ или староствомъ, подъ охраною котораго совершалась русская колонизація въ подвѣдомственномъ округѣ. Съ присоединеніемъ западной Подолія къ Польшѣ и наплывомъ сюда польской шляхты, Хмѣльникъ, въ числѣ другихъ городовъ, очень рано (въ 1448 г.) получилъ нѣмецкое или магдебургское право отъ короля Казимира III, подтвержденное впоследствии въ 1518 г. Сигизмундомъ I, который много заботился о Х.: старался укрѣпить Хмѣльницкій замокъ, и въ 1534 г., по его волѣ, великій коронный гетманъ Янъ Тарновскій окружилъ городъ каменною стѣною и укрѣпилъ замокъ. Въ ту пору Хмѣльницкимъ старостою былъ Іоаннъ Мелъцій (изъ Мелѣча). Такъ какъ Х. находился при такъ называемомъ „Черномъ шляхѣ“—одной изъ дорогъ, которою обычно вторгались въ Подолію татары, то городъ неоднократно дѣлался жертвою этихъ хищниковъ; окрестности его опустошались татарами въ 1500 г. (подъ предводительствомъ сыновей крымскаго хана Менгли-Гирея), въ 1524, 1534, 1584 и 1613 гг., не считая другихъ мелкихъ набѣговъ татаръ. Когда послѣ Люблинской уніи Литвы съ Польшею возникла борьба между польскими и русскими началами въ краѣ и католичество встрѣтило себѣ противодѣйствіе въ послѣдователяхъ западныхъ реформаторовъ—Кальвина, Социна и др., въ Хмѣльникѣ, подъ покровительствомъ аристократическихъ польскихъ фамилій, не оставшихся равнодушными къ новымъ ученіямъ, основана была социніанская школа, имѣвшая своею цѣлю приготовить борцовъ противъ католичества. Изъ такихъ распространителей новаго ученія особенно прославились: Христіанъ Франкенъ, Юрій Шамагъ, Войцѣхъ изъ Калиша, Янъ Фольколій, Кристофъ Остородь и др., которые были или ректорами или преподавателями въ Хмѣльницкой школѣ. Въ 1585 г. въ Х. былъ даже социніанскій соборъ, названный подъ именемъ „Хмѣльницкаго собора“. Опасность отъ ересей оживила дѣятельность и католическаго духовенства; пачалась усиленная постройка каплицъ и костеловъ въ разныхъ мѣстахъ Подолія, въ чемъ особенную дѣятельность проявилъ Каменецкій бискупъ Павелъ Волуцкій, при которомъ были построены въ 1603 г. костель и въ Х. въ честь Св. Троицы. Въ періодъ казацкихъ войнъ



и народныхъ возстаній территорія Хмѣльницкаго староства почти непрерывно наводилась войсками то поляковъ, то казаковъ, то русскихъ. Во второй половинѣ XVII в. въ X. не разъ воевалъ и скрывался съ своимъ полкомъ знаменитый сподвижникъ Богдана Хмѣльницкаго Максимъ Кривоносъ. Въ 1659 г. подъ X. произошло сраженіе русскихъ войскъ подъ командою боярина Василія Борисовича Шереметьева съ казаками гетмана Ивана Выговскаго, задумавшаго взмѣну русскому царю; гетманъ былъ разбитъ и вынужденъ былъ спасаться въ Польшу. Во время этихъ безпрестанныхъ войнъ Хмѣльникъ былъ страшно опустошенъ; люстрація 1665 г. свидѣтельствуетъ, что вездѣ видны были слѣды пожаровъ, а народъ оставилъ свои жилища въ цѣломъ Хмѣльницкомъ староствѣ. Въ 1672 г. Подолія занята была турками, которые поставили въ разныхъ мѣстахъ свои гарнизоны, въ томъ числѣ и въ Хмѣльникѣ, и возобновили въ последнемъ старую крѣпость; въ замкѣ устроена была мечеть, которая теиерь обращена въ православную церковь. Съ возвращеніемъ Подоліи Польшѣ въ 1699 г., Хмѣльницкій замокъ сдѣлался резиденціею Хмѣльницкихъ старостъ и стражемъ католичества въ своемъ повѣтѣ. Въ XVIII в. Хмѣльницкими старостами были Осолнскіе—сначала Францъ-Максимиліанъ, а потомъ сынъ его Іосифъ до 1775 г.; въ этомъ году Хмѣльницкое староство, въ качествѣ подарка отъ Рѣчи-Посполитой, досталось польскому королю Станиславу-Августу Понятовскому, который подарилъ его своему брату Іосифу Понятовскому. Въ теченіе XVIII в. безпрестанная борьба съ казаками, гайдаками и конфедератами до того ослабила Польшу, что она вынуждена была обратиться на содѣйствіемъ къ Россіи; въ 1768 году въ предѣлы Подоліи вступили русскія войска подъ начальствомъ генерала Бречетникова; въ окрестностяхъ X. произошло сраженіе русскаго отряда, подъ командою ген.-маіора Подгоричани, съ конфедератами, которые были разбиты на голову. Но участіе Россіи въ польскихъ дѣлахъ только усилило всегданнее тяготѣніе къ ней мѣстнаго населенія и тѣмъ самымъ содѣйствовало косвеннымъ образомъ увеличенію строгостей со стороны поляковъ, желавшихъ подавить православіе жестокостію. Въ 1772 г. униатскій священникъ Хмѣльника Гавріилъ Стрѣльбицкій даже предпочелъ совершенно оставить свой приходъ, видя, что православіе не можетъ утвердиться въ Подольскомъ воеводствѣ. Съ присоединеніемъ Подоліи къ Россіи въ 1793 г., Хмѣльницкое староство пожаловано было Императрицею Екатериною II канцлеру графу Безбородко. Съ образованіемъ Брацлавской губерніи въ 1795 г., X. вошелъ въ составъ ея въ качествѣ повѣтоваго города, для котораго утвержденъ былъ и гербъ, изображающій серебромъ башню въ голубомъ полѣ; въ 1796 г., съ упраздненіемъ этой губерніи и образованіемъ Подольской, онъ сталъ уѣзднымъ городомъ последней, но 19 іюня 1804 г. изданъ былъ послѣдній штатъ Подольской губерніи, и Хмѣльникъ перешелъ въ разрядъ заштатныхъ городовъ, какииъ остается донинѣ. Памятниками бывшей активной роли Хмѣльника въ судьбахъ Подоліи служатъ только старый замокъ, да два кургана, называемыхъ въ народѣ „могилами“,—одинъ въ ¼ вер. отъ города, а другой—въ 7 вер. Имѣніе нынѣ принадлежало фамиліи графовъ Куселевыхъ-Безбородко до половины XIX в.; эти владѣльцы старались поднять продуктивность имѣнія в около 1820—1830 гг. завели здѣсь даже шелковое производство, но безплодно. Въ 1864 г. X. отъ графа Григорія Александровича Куселева-Безбородко перешелъ къ полковнику Каншину, а затѣмъ къ графамъ Левашовымъ.—Въ церковномъ отношеніи X. въ



настоящее время дѣлится на три прихода: Покровскій, Рождество-Богородичный и Соборо-Богородичный.

О Хмѣльникѣ см. Под. Еп. Вѣд. 1869 г. № 10—13; „Подолія“, изд. Ватюшкова; „Очеркъ извѣстій о Подольской землѣ“, Молчановскаго; „Рим.-католич. и его іерархія въ Подоліи“, Симашкевича; „Zameczki Podolskie“, D-ra Antoni J.; „Staroż. Pol.“, Балин. и Липин., т. II; „Statystyka gubernii Pod.“, Маряцкаго, II, 198.

**769. Покровскій приходъ г. Хмѣльника**—расположенъ въ центрѣ города, на такъ называемомъ „Старомъ базарѣ“ или „Старомъ мѣстѣ“, населенъ наполовину католиками и евреями. Православное населеніе состоитъ исключительно изъ мѣщанъ, очень бѣдныхъ, не имѣющихъ земли и занимающихся только ремеслами—сапожнымъ и портняжымъ, а также баранинничествомъ на ярмаркахъ. Совмѣстная жизнь съ иноверцами и обокъ съ базарной суетою несколько не мѣшаетъ имъ быть очень религіозными. Всего православныхъ 665 м. и 719 ж. Мѣсто давней приходской церкви старожилы указываютъ среди города; оно въ настоящее время застроено еврейскими лавками и домами. Говорятъ, что въ 30-хъ годахъ текущаго вѣка при постройкѣ домовъ здѣсь выкапывали множество человѣческихъ костей, которые по ночамъ куда-то выносились евреями. Въ XVIII в. въ приходѣ была деревянная церковь на мѣстѣ теперешней, посвященная въ честь Покрова Пресв. Богородицы; по преданію, она сгорѣла въ концѣ того вѣка во время сильнаго пожара, облившаго почти весь городъ. Въ 1801 г. на средства прихожанъ, при пособіи отъ казны въ 2000 р., заложена вышняя кирпичная церковь, крестовидная, въ византийскомъ стилѣ; но когда именно окончена постройкою, неизвѣстно. Въ 1863 г. къ ней на средства прихожанъ пристроена каменная же колокольня; и церковь и колокольня покрыты жезью и окружены каменною оградой. Церковной земли 54 д. 2178 с., въ томъ числѣ усад. 1 д. 1400 с. и сѣнок. 2 д. Причтовый помѣщеніи очень ветхи; у псаломщика только домъ. Школа грамоты съ 1897 г.—Римско-католическій каменный костелъ въ честь Св.-Троицы возобновленъ въ 1728 г. вмѣсто обветшавшаго, постройки 1603 г.; прихожанъ къ нему 2611 д. об. п. На кладбищѣ каменная р.-кат. капища.

**770. Рождество-Богородичный приходъ г. Хмѣльника**—состоитъ изъ предмѣстья на правомъ берегу рѣчки Пастуши вплоть до самаго Буга, по почтовой дорогѣ въ м. Улановъ. Населеніи 1013 м. и 1013 ж. п. православныхъ; кромѣ того, есть католики и евреи. Православные принадлежатъ къ мѣщанскому сословію, занимаются преимущественно ремеслами: сапожничествомъ, ткачествомъ, кожевничествомъ (кушнирствомъ), извозомъ и баранинничествомъ на ярмаркахъ, а нѣкоторые заарендовываютъ участки городской земли, которая, въ дѣствіе безпрерывныхъ посѣвовъ, даетъ съ каждымъ годомъ все меньшіе урожаи. Почва—черноземная, съ примѣсью песку, а мѣстами глинистая. О первомъ приходскомъ храмѣ, который предшествовалъ нынѣшнему, изъ разсказовъ старожиловъ извѣстно только, что онъ былъ деревянный, стоялъ на мѣстѣ теперешняго и сгорѣлъ въ 1804 г. отъ пожара, истребившаго почти всю прибужскую часть прихода—„Слободу“. Въ 1807 г. заложень, а въ 1810 г. окончень новый каменный двухкупольный храмъ, съ такою же колокольнею, на средства прихожанъ при пособіи отъ казны въ 2000 р. Въ 1865 г. церковь расширена пристройкою двухъ каменныхъ придѣловъ на 1000 р., завѣщанныхъ мѣстнымъ чиновникомъ Плужинскимъ, а въ 1867 г. удлиненъ трехъ-ярусный иконостасъ, который впоследствии



нѣсколько поврежденъ молніей, ударившею въ алтарный куполь. Кромѣ двухъ деревянныхъ домовъ для причта, на углу церковной ограды при постройкѣ церкви возведенъ двухъ-этажный каменный домъ, который сдается въ наемъ, а арендная плата обращается въ церковный доходъ. Причтовые хозяйственные постройки возведены въ 1898 г. и покрыты черепицею; священнической домъ крытъ гонтою, а псаломщическій—соломою; послѣдній построенъ въ 1895 г. Изъ священниковъ, служившихъ въ этомъ приходѣ, лучшую память оставилъ по себѣ протоиерей Антоній Колтоновскій, пробывшій здѣсь 20 лѣтъ (1832—1853 гг.); его имя вписано въ синодикъ почти каждого прихожанина. Церковной земли: усад. 1 дес. 545 с., пах. въ 3-хъ смѣн. 41 д. и сѣнок. 8 д.,—всего 50 д. 545 с. Школъ въ приходѣ двѣ: одноклассное министерское народное училище съ 1869 г. и школа грамоты для дѣвочекъ съ 1897 года.

771. **Соборо-Вогородичный приходъ г. Хмѣльника** состоитъ изъ предмѣстья *Угриновки* и д. *Вербовки* въ 4 вер., приписанной сюда отъ с. Порубионецъ въ 1839 г., а также нѣсколькихъ *хуторовъ*, разбросанныхъ по окрестностямъ Хмѣльника. Предмѣстье Угриновка само образовалось изъ многихъ хуторовъ, которые возникли на лѣвостомъ берегу р. Буга и носили названія по фамиліи своихъ основателей: „Глузданівка“ (по фамиліи Глузданів), „Шмаліевка“ (отъ фамиліи Шмаль) и т. п., въ настоящее время и разныя части Угриновки имѣютъ свои отдѣльныя названія: Глузданівка, Юридика, Пугачевка, Голяковка, Кеендзовка и др. За исключеніемъ нѣсколькихъ семействъ католиковъ и евреевъ, остальное населеніе прихода состоитъ изъ православныхъ, которыхъ числится 896 м. и 898 ж.; большинство—мѣщане, и только  $\frac{1}{6}$  часть—крестьяне; первые занимаются ремеслами: сапожничествомъ, кожевничествомъ, ткачествомъ, а крестьяне—земледѣіемъ, извозомъ и рубкою дѣса; многіе ежегодно отправляются на заработки въ Херсонскую и Бессарабскую губ., но на эти отлучки, на сосѣдство базара не уменьшаютъ релігіозности прихожанъ, которые въ этомъ отношеніи представляютъ изъ себя довольно рѣдкое отродное явленіе. О старой приходской церкви сохранилось очень мало свѣдѣній; годъ основанія ея совсѣмъ неизвѣстенъ; изъ надписей на нѣкоторыхъ богослужебныхъ книгахъ видно только, что она уже существовала въ 1720 г. и также была Соборо-Вогородичная. По разсказамъ старожиловъ, она была деревянная и находилась въ 100 саж. къ западу отъ теперешней, въ священнической усадьбѣ. Въ 1840 г. она сгорѣла во время пожара сосѣднихъ крестьянскихъ домовъ, но, впрочемъ, въ эту пору была уже занечатана, какъ ветхая, а вмѣсто нея строилась новая. Престолъ этой церкви отмѣченъ деревяннымъ крестомъ, возлѣ котораго есть два каменныхъ, вросшихъ въ землю, съ полустертymi отъ времени надписями. Нынѣшняя церковь начата постройкою въ 1831 г.; первый камень въ фундаментъ ея положенъ былъ Подольскимъ архіепископомъ Кирилломъ при вступленіи его въ предѣлы Подольской епархіи, о чемъ въ населеніи до сихъ поръ сохранилось воспоминаніе. Церковь окончена въ 1839 г.; построена на средства прихожанъ, съ пособіемъ въ 2000 р. отъ казны; аданіемъ каменная, съ такою же колокольнею, крестовидная, русско-византійской архитектуры. Иконостасъ устроенъ въ 1863 г. на средства священника Іакова Василевскаго, однокурсный, съ иконами живописи Сваричевского (изъ воспитанниковъ академіи художествъ). Изъ старой церкви перенесена въ новую старинная икона Божіей Матери, очень чтимая въ народѣ, съ позолоченною рѣзною ризею. Причтовые дома новыя;



при псаломщицкомъ домѣ нѣтъ никакихъ хозяйственныхъ построекъ. Въ псаломщицкомъ домѣ помѣщается въ одной половинѣ приходская школа грамоты съ 1890 г. Церковной земли 55 д. 1578 с., въ томъ числѣ усад. съ погост. и кладб. 4 д. 1420 саж., пахати. 47 дес. 1900 саж., сѣнок. лугов. 2 д. 130 с., сѣнок. съ кустари. 1128 саж. и подъ рѣкою 1800 саж.

772. **Яцковцы** с.—расположено въ 2-хъ вер. отъ границы Винницкаго у., при слияніи рѣчки Згарка съ р. Згаромъ; отъ уѣзднаго города на с.-в. въ 15 вер. На противоположномъ берегу Згара въ 1 вер. находится с. Пеньковка. Климатическія условія мѣстности, богатой лѣсами, благоприятны для здоровья. Почва—глинистая, при удобреніи довольно плодородная. По преданію, Я. основаны въ XVIII в.; въ 1777 г. построенъ нынѣ существующій храмъ. Нѣкоторое время это село принадлежало Винницкимъ ксендзамъ, а съ присоединеніемъ Подолія къ Россіи досталось графу Холоневскому. Первоначально приходъ имѣлъ самостоятельный причтъ, но по штату 1842 г. былъ приписанъ къ соседнему селу Пеньковкѣ и вновь восстановленъ только съ 1887 г. Въ настоящее время православныхъ прихожанъ 355 м. и 341 ж.; всѣ они—крестьяне-малороссы, занимающиеся земледѣліемъ, доставкой лѣса на ж.-д. станціи и изготовленіемъ деревянныхъ предметовъ крестьянскаго обихода. Въ Я. живутъ также евреи и временно поселившіеся раскольники. Приходской Св.-Стефановскій храмъ со времени постройки въ 1777 г. не подвергался существеннымъ перемѣнамъ; онъ деревянный, трехкупольный, съ отдѣльной колокольной; иконостасъ въ немъ трехъ-ярусный, старый, современный самой церкви и обновляемъ не былъ. Церковной земли: усад. 4 д. 864 с., пах. въ 3-хъ смѣн. 25 д. 240 с., сѣнок. 7 д. 2160 с.,—всего 37 д. 864 с. Церк.-прих. школа открыта въ 1892 году.

### 3-й благочиннической округъ.

773. **Виликовцы** с.—расположено въ холмистой мѣстности, пересѣченной долиною. За исключеніемъ сѣверной части, съ остальныхъ сторонъ В. защищены лѣсами. Ближайшая ж.-д. ст. „Сербиновцы“ въ 10 вер. Къ приходу приписана деревня *Розь*, расположенная на лѣвой холмистомъ берегу одноименной рѣчки, въ 3-хъ вер. ниже по теченію отъ м. Межирова. Почва мѣстности глинистая. В. принадлежатъ къ древнѣйшимъ поселеніямъ Подолія. Они упоминаются еще въ первой половинѣ XV в., какъ подаренныя, въ числѣ другихъ пустошей, Григорію Стреченовичу („Подолія“, изд. Батюшк., стр. 66). Издана В. составляли владѣніе помѣщиковъ Орловскихъ и первоначально, по преданію, были нѣсколько сѣвернѣе настоящаго мѣста, гдѣ теперь находится урочище, называемое въ народѣ „селischemъ“. Впоследствии имѣніе досталось Чемерину, а теперь имъ владѣть князь В. С. Мещерскій. Въ настоящее время православныхъ прихожанъ числится 684 м. и 587 ж. въ обоихъ поселеніяхъ; всѣ они—малороссы-крестьяне, занимающиеся главнымъ образомъ земледѣліемъ. Приходская церковь въ В. построена стараніемъ прихожанъ вмѣсто старой сгорѣвшей и на томъ же мѣстѣ въ 1806 г.; она однокупольная, деревянная, крытая желѣзомъ; посвящена во имя св. великомуч.



Димитрія. Иконостасъ—старый, четырех-арусный, съ иконами неискусной живописи. Въ 1867 г. къ церкви пристроена деревянная колокольня. Къ Биликовецкой церкви съ 1834 г. приписана Св.-Іоанно-Богословская церковь деревни Рова, сооруженная на средства прихожанъ въ 1780 г.; этотъ храмъ зданіемъ деревянный, трехкупольный. Изъ приходскихъ священниковъ выдающимися были: Іоаннъ Босакевичъ, при которомъ совершилось въ 1795 г. воссоединеніе униатовъ прихода съ Православною Церковью и построенъ нынѣшній храмъ въ Б., и Игнатій Машкевичъ, священствовавшій здѣсь безпрерывно въ теченіе 53-хъ лѣтъ, съ 1818 по 1871 г. Церк. земли въ Биликовцахъ—усад. 3 д. 1800 с., пах. въ 3-хъ смѣн. 34 д. 1055 с. и сѣн. съ дубов. лѣсомъ 6 д. 220 с.; въ д. Ровѣ—усад. 3 д., пах. въ 3-хъ смѣн. 28 д. 1200 с., сѣн. съ дуб. лѣсомъ 6 д. 200 с. и спорной 7 д. 1200 с.—всего 89 д. 1475 с. Причтовья помѣщенія устроены въ 1889 г. Церк.-приходская школа въ Биликовцахъ съ 1861 года, а въ деревнѣ Ровѣ школа грамоты съ 1893 года.

774. **Васютинцы** с.—раскинулось по берегамъ незначительной рѣчки Думича, впадающей въ рѣчку Ровѣ, притокъ Буга. Весною при таяніи снѣговъ, а также во время проливныхъ дождей, рѣчка Думичъ широко разливается, особенно въ центральной части села, и затопляетъ иногда ближайшія хаты. Съ юго-западной стороны села проложена линия желѣзной дороги (Волочыская вѣтвь), но желѣзнодорожные ст. находятся на разстояніи 10 вер. („Комаровцы“ и „Сербиновцы“). Отъ г. Бара Могилев. у. В. находятся на с.-в. въ 10 вер. Умѣренная сухость воздуха дѣлаетъ мѣстность очень здоровою. Почва кругомъ глинистая и малоурожайная. До конца XVIII в. В. входили въ составъ Барскаго староства, а потому въ своей судьбѣ имѣютъ много общаго съ нимъ. Въ давнія времена мѣстность, занимаемая селомъ, была покрыта сплошными лѣсами, черезъ которые пролегла только большая дорога изъ Бара въ Литинь, которая понынѣ слыветъ въ народѣ подъ названіемъ „Татарскаго шляха“. Народное преданіе относитъ основаніе В. къ временамъ владѣнія Баромъ королевы Боны. Среди лѣсовъ, которые народъ называлъ „лѣсоборами“, поближе къ „Татарскому шляху“ образовалось два хутора, принадлежавшихъ братьямъ-казакамъ—Мирону и Елисею, по прозванію—Васюты. Съ этими казаками администрація Барскаго замка заключила договоръ относительно защиты отъ татаръ дороги, ведущей къ городу, и за военныя заслуги правительству они были пожалованы шляхетскимъ званіемъ, а также землями и угодіями. Впослѣдствіи оба Васюты переименованы были въ Васютинскихъ. Поселеніе, образовавшееся подлѣ ихъ хуторовъ на урочищѣ, которое въ ту пору называлось „Лукова“ или „Лихова“, получило названіе Васютинцы. Оба владѣльца были православные, выходцы изъ Галицкой Руси (Słowp. geogt. XIII, 132). Первоначальныя привилегіи были подтверждены въ 1576 г. польскимъ королемъ Стефаномъ Баторіемъ. Въ 1659 г. В. отданы были польскимъ правительствомъ въ потомственное владѣніе (имѣетъ съ Барскимъ староствомъ) казацкому гетману Ивану Выговскому; но сынъ послѣднiго Евстафій продалъ имѣніе князю Доминику Любомирскому. Въ настоящее время село дѣлится на четыре части, сохраняя названія 4-хъ наиболее многочисленныхъ отпрысковъ первоначальнаго рода казаковъ Васютъ: Мироновщина, Шахивщина, Шабатурщина и Топольница. Въ настоящее время имѣніе принадлежит помѣщику Леону Васютинскому. Памятникомъ старины служить селище южиѣ В., по другую сторону желѣзнодорожной линіи.



Эти слѣды стараго поселенія и домищъ сохраняють остатки валовъ и рѣчныхъ заирудь, устроенныхъ въ рѣчкѣ „Поповой“. При случайныхъ раскопкахъ здѣсь находятъ куски кирпича, посуду и желѣзныхъ предметовъ. Населенія теперь числятся: православныхъ около 850 д. об. и., католиковъ до 60 д. и евреевъ около 90 д. Большинство—крестьяне-малороссы, преимущественно потомки основателей села, казаковъ Васютъ. Католическое населеніе причисляетъ себя къ польской шляхтѣ и брезгаетъ чернымъ трудомъ, хотя сильно нуждается; евреи промышляютъ барышничествомъ, а крестьяне занимаются земледѣліемъ, но, вслѣдствіе своей малоземельности, вынуждены искать стороннихъ заработковъ: на желѣзно-дорожной линіи, на свекловичныхъ плантаціяхъ, въ сосѣднемъ чугуново-литейномъ заводѣ Френкела, а также арендуютъ чужія земли, или расходятся въ Одессу, Кіевъ, Крымъ, Кавказъ и т. п. Конокралство у мѣстнаго населенія почти не считается преступленіемъ. О старой приходской церкви извѣстно очень мало. Изъ надписей на сохранившихся уніатскихъ богослужебныхъ книгахъ видно, что эта церковь была посвящена въ честь св. великомуч. Георгія и существовала еще въ 1759 г. По преданію, она сгорѣла въ 60-хъ годахъ XVIII в. Этотъ храмъ находился вблизи теперешняго, немного сѣвернѣе. Часть этого церковнаго выхода выходитъ на улицу, а другая, въ составѣ погоста, служить могилами двухъ приходскихъ священниковъ. Новая, также Св.-Георгіевская церковь построена въ 1765 г. стараніемъ прихожанъ, какъ значится въ церковныхъ документахъ; зданіемъ деревянная, трехкупольная. Въ 1848 г. къ ней спереди пристроенъ притворъ, въ 1860 г. пристроенъ южный приделъ. Въ алтарѣ за престоломъ есть мѣстно чтимая икона Распятія, прекрасной живописи, рисованная въ 1747 г., какъ значится въ надписи на ней, и представляющая копію иконы, находящейся въ католическомъ костелѣ на островѣ „Милитино“. Подлѣ церкви отдѣльно стоятъ чрезвычайно ветхая, деревянная колокольня, крытая гонтою. Изъ приходскихъ священниковъ памятенъ особенно Варооломей Мих. Карабиновичъ (1840—1874 гг.); онъ въ 1860 г. открылъ въ своемъ домѣ церк.-прих. школу, въ которой самъ же состоялъ учителемъ. Въ настоящее время въ В. есть Св.-Георгіевское общество сестрицъ съ 1890 г. и такое же мужское Братство съ 1893 г. Церковной земли: усад. 1 д. 1232 с., пах. въ 3-хъ смѣн. 28 д. 760 с., сѣн. съ лѣсомъ 5 д. 280 с.,—всего 34 д. 2272 с. Причтовья помѣщенія устроены въ 1894 г. на суммы земельн. сбора. Церк.-прих. школа съ 1860 г.; въ 1895 г. для нея устроено собственное помѣщеніе стоимостью въ 400 руб.

775. **Головчицы с.**—расположено на равнинѣ, постепенно повышающейся къ сѣверо-востоку. Мѣстность здѣсь мочаристая, вслѣдствіе чего весной и осенью узкія улицы села превращаются въ тонкое, трудно-проходимое болото. Среди села—два небольшихъ прудика. Ближайшая ж.-д. ст. „Сербиновцы“ въ 7 вер. Почва глинистая, но, благодаря лѣсной мѣстности, дающая посредственные урожаи. Поселеніе Г. упоминается уже въ документахъ XVI в. Оно съ давнихъ поръ входило въ составъ Барскаго староства и раздѣляло его судьбу. Въ 1659 г. Г. досталось въ числѣ прочихъ селъ Барскаго староства гетману Ивану Выговскому, сынъ котораго Евстафій продалъ свои помѣстья Доминику Любомирскому. Время турецкаго господства въ Подоліи въ концѣ XVII в. и народныя возстанія въ XVIII в. внесли нѣкоторыя недоразумѣнія въ владѣльческія права Любомирскихъ, такъ что въ 1774 г. Георгій-Мартинъ Любомирскій вынужденъ былъ до-



бываться вновь утверждения своихъ правъ на владѣніе Г. Въ 1776 г. это поселеніе входило въ составъ Межировскаго ключа и принадлежало уже Іосифу Потоцкому, который продалъ въ 1784 г. весь Межировскій ключъ Андрею Орловскому, а этотъ послѣдній въ 1791 г.—Андрею Шгловскому, дочему брацлавскому, по смерти котораго въ 1816 г. имѣнія его унаслѣдованы женою Розалією (изъ дома Рациборскихъ), а затѣмъ сыновьями. Въ настоящее время населеніи здѣсь числится: православныхъ 1433 д. об. пола, католиковъ 21 д. и евреевъ 24 д. Главное занятіе крестьянъ-малороссовъ, изъ которыхъ состоитъ Головчинскій приходъ,—хлѣбонашество; побочными служатъ—доставка на известковые заводы дровъ и камни и развозка извести. Крупинымъ недостаткомъ мѣстнаго населенія служить слабость къ чужой собственности, такъ что воровство въ нѣкоторыхъ семьяхъ передается наследственно. Здѣсь часто проживалъ извѣстный по народнымъ легендамъ разбойникъ Кармалюкъ. Къ храму населеніе очень привержено; отзывчиво также и къ нуждамъ ближнихъ, что доказано усердными жертвами въ пользу голодающихъ въ неурожайные годы. Изъ благотворителей выдающимся нужно считать крестьянина Пантелемона Крайника, который послѣднее свое достояніе отдаетъ въ пользу храма; за время съ 1863 г. его пожертвованія на церковь въ общемъ равняются пожертвованіямъ цѣлаго прихода. Деревянная трехкупольная Св.-Покровская церковь въ Г. построена въ 1750 г. на средства помѣщика и прихожанъ; при ней отдѣльно устроена была колокольня. Эта церковь въ 1856 г. перестроена на средства прихожанъ и владѣльца Игнатія Шгловскаго въ однукупольную, а въ 1865 г. къ ней пристроена деревянная колокольня вмѣсто обветшавшей прежней. Иконостасъ—старый, пяти-ярусный, простой работы. Въ настоящее время среди прихожанъ производится сборъ на сооруженіе новой церкви. Церковной земли: усадеб. 4 д. 80 с., пах. 27 д. 1238 с., сѣн. съ берез. лѣсомъ 12 д. 50 с.—всего 43 д. 1368 с. Всѣ причетныя постройки сооружены въ 1888—1889 гг. на средства помѣщика. Въ приходѣ организовано въ 1888 г. Общество сестриць въ честь св. великомуч. Варвары. Съ 1869 г. существовала церковная школа, преобразованная въ 1872 г. въ министерское одноклассное народное училище. Въ 1898 г. открыта еще школа грамоты для дѣвочекъ. Комитетомъ Попечительства о народной трезвости въ 1897 г. устроена чайная для народа.—Въ Г. есть р.-католич. каплица, построенная на средства помѣщика Андрея Шгловскаго; въ этой каплицѣ совершалось богослуженіе, пока въ м. Межировѣ въ 1794 г. строился костелъ. Въ 1878 г. каплица реставрирована на средства помѣщика Адама Шгловскаго.

776. **Голодки с.**—расположено на возвышенности при р. Ровѣ, притоку р. Буга, въ 5 вер. отъ г. Бара на ю.-в. и въ 1½ вер. отъ ж.-д. ст. „Баръ“ Новоселицкой вѣтви. Село съ трехъ сторонъ окружено лѣсомъ. Лѣса служатъ защитой садамъ и огородамъ, дающимъ хорошіе урожаи; они же оздоравливаютъ мѣстность, занятую селомъ. Почва—суглинистая. О времени и обстоятельствахъ образованія села не сохранилось въ преданіяхъ никакихъ свѣдѣній. Г. въ 1839 г. куплены у Викентія Сарненскаго Красуцкимъ; въ настоящее время составляютъ собственность дворянина Іуліана Иван. Даценко. Населенія въ Г., за исключеніемъ нѣсколькихъ семействъ католиковъ, числится православныхъ 352 д. м. п. и 360 ж. п.; всѣ они—крестьяне-малороссы, занимающіеся исключительно земледѣліемъ. Прежде въ Г. были заводы—пивоваренный, винокуренный и сахарный, а также большія мель-



Литинскій у. 3 окр.

ницы, дававшія большіе заработки мѣстному населенію; въ настоящее время эти заводы закрыты, а съ ними вмѣстѣ прекратились и источники заработка крестьянъ; въдобавокъ частые недороды хлѣба въ этой мѣстности и сильно развитой порокъ пьянства еще болѣе подорвали экономическій бытъ населенія. Для борьбы съ послѣднимъ зломъ въ 1891 г. организовано здѣсь Общество трезвости, но результаты дѣятельности его пока ничтожны. Сущестующая въ приходѣ церковь построена еще въ 1765 г. на средства прихожанъ и посвящена въ честь св. Архистратига Михаила; она—деревянная, на каменномъ фундаментѣ, съ отдельною колокольнею, построенной одновременно съ церковью. Иконостасъ—рѣзной, четырехъ-ярусный, очень ветхій, ни разу не обновлявшійся. Въ 1868 г. церковь покрыта жезтью, а въ 80-хъ годахъ обновлена колокольня. Церковной земли: усад. 6 д., пах. въ 3-хъ смѣн. 20 д. 26 с. и сѣн. съ дубов. и березов. лѣсомъ 13 д., а всего 39 д. 26 с. Причтовья постройки новыя, за исключеніемъ псаломщическаго дома. Церк.-прих. школа открыта еще въ 1863 г., но въ собственномъ зданіи помѣщается только съ 1891 года.

777. **Гришки с.**—расположено на трехъ небольшихъ возгоркахъ дугою, открытою къ сѣверо-западу, у истоковъ рѣчки Думича или Думки, параллельной Волочиской ж.-д. вѣтви и впадающей слѣва въ р. Ровь. Среди села есть небольшой прудикъ, принадлежащій помѣщику. Колодцы въ селѣ во время засухъ часто пересыхаютъ. Село находится въ 7 вер. отъ ближайшей ж.-д. ст. „Комаровцы“. Сухость почвы и обиліе въ селѣ садовъ дѣлаютъ мѣстность Г. очень здоровою. Почва—глинистая. Населеніе состоитъ изъ малороссовъ, преимущественно крестьянъ, но есть и мѣщане (свыше 100 д.); среди нихъ много католиковъ. Православныхъ числятся 582 муж. и 537 жен.; главное занятіе населенія—земледѣліе, но есть много и ремесленниковъ, преимущественно плотниковъ и сапожниковъ; нѣкоторые занимаются вывозомъ. Г. до недавняго времени находилась во владѣніи Радзѣвскихъ, а теперь принадлежит помѣщику Георгію Тимченку. Приходская Рождество-Богородичная церковь построена въ 1873 г. на средства прихожанъ; она зданіемъ деревянная, однокупольная. Въ 1893 г. она расширена посредствомъ пристройки спереди деревянной колокольни на пожертвованія прихожанъ. Иконостасъ—новый, двухъ-ярусный. Въ храмѣ есть мѣстно чтимая икона Божіей Матери, стариною православной живописи на холстѣ; не только православные, но часто и католики обращаются съ просьбою о молитвѣ предъ этой иконою. Неподалеку отъ нынѣ существующей церкви стояла старая, также Рождество-Богородичная, деревянная церковь, трехкупольная, сгорѣвшая въ 1840 г. отъ забытой въ ней свѣчки; изъ церковнаго имущества не удалось ничего спасти; богослуженіе стали отпразднать въ бывшей униатской каплицѣ, которую приспособили для этой цѣли. Въ 1857 г. эта каплица была совсѣмъ закрыта. Церковной земли: усад. 2 д. 452 с., пах. въ 3-хъ смѣн. 28 д. 1167 с. и сѣн. 2 д. 880 с.,—всего 33 д. 99 с. Причтовья постройки сооружены въ 1893 г. на суммы земельн. сбора. Церк.-прих. школа открыта въ 1894 г.; въ настоящее время помѣщикомъ Георгіемъ Тимченко подарена подъ школу усадьба, на которой строится школьное помѣщеніе.

778. **Ивановцы с.**—расположено на покатости при безымянномъ ручьѣ, впадающемъ слѣва въ рѣчку Ровець; возлѣ села этотъ ручей образуетъ прудъ. Почва глинистая. Село расположено въ 4-хъ в. на с.-в. отъ г. Бара Могилев. у. И. упоминаются уже въ документахъ XV в.; въ 1493 г. здѣсь насчитывалось 16 дымовъ.



принадлежавшихъ къ боярскимъ владѣніямъ. Во время люстраціи 1616 г. владѣльцами И. были Ивановскіе-Овсянниковы, которые обязаны были за это нести военную службу при Хмѣльницкомъ замкѣ (Słown. geogr. III, 316). Впоследствии это поселеніе входило въ составъ южной Варскихъ староствъ. Въ 1759 г. оно было подарено дворянину Дембовскому; до раздѣла Польши принадлежало Кіевскому воеводѣ Проту Потоцкому, въ 1796 г. перешло къ Сивкевичу, затѣмъ къ Лавскому, а въ 1807 г. къ графинѣ Оекѣ Красинской. Въ 1829 г. И. были куплены дворяниномъ Стефаномъ Рожаловскимъ, сыновья котораго владѣютъ частью села и теперь. Православнаго населенія въ И. 551 м. и 589 ж.; всѣ они — крестьяне-малороссы, занимающіеся преимущественно земледѣліемъ; ремесленниковъ здѣсь очень незначительная часть. Кромѣ православныхъ, въ приходѣ проживаетъ 4 д. раскольниковъ и 3 д. католиковъ. Существующій въ приходѣ деревянный трехкупольный храмъ построенъ на средства прихожанъ въ 1760 г. по настоятельному требованію Барскаго офиціала Василія Матковскаго; онъ посвященъ въ честь Введенія во храмъ Пресвятыя Богородицы. Изъ оставшейся отъ XVIII в. метрической книги съ актами отъ 1728 года видно, что въ приходѣ была церковь и раньше 1760 г.; она стояла возлѣ нынѣшней, но когда и кѣмъ построена — неизвѣстно. Въ 1871 г. при храмѣ отдѣльно построена деревянная колокольня, крытая жестию. Церк. земли 69 д. 2372 с., въ томъ числѣ усад. 3 д., стн. съ дубов. лѣсомъ въ 2-хъ участкахъ 24 д. 2100 с., пах. въ 3-хъ смѣн. 40 д. 1472 с. и хутора 1 д. 1200 с.; сверхъ того, 252 саж. подъ погостомъ. Причтовые постройки сооружены въ 1892—1894 гг. на суммы земельн. сбора (1400 р.) съ добавкою 400 р. изъ средствъ приходскаго попечительства. Изъ священниковъ въ И. выдающимся былъ протоіерей Григорій Лашкевичъ, прослужившій на одномъ приходѣ 38 лѣтъ (1816—1854 гг.) и оставившій по себѣ добрую память среди прихожанъ. Церк.-прих. школа существуетъ съ 1862 г.; въ собственномъ зданіи помещается только съ 1891 г.

779. **Клебанки**, иначе **Глинянка** с. — въ 8 вер. отъ г. Бара, расположено на правомъ берегу р. Рова, притока р. Буга. Сдержанная крѣпкою гатью рѣка раздвигается у села большимъ прудомъ, у котораго построена крупчатая вальцовая мельница, принадлежащая, какъ и прудъ, владѣльцу с. Стодулецъ генералъ-майору Данильчуку. Гигіеническія условія мѣстности благопріятны; почва — глинисто-песчаная, съ большою прихвѣсью чернозема. К. подарены были Барскому доминиканскому кляштору въ 1607 г. ксендзомъ Матвѣемъ „изъ Липицы“, что подтверждено и королемъ Сигизмундомъ III (Słown. geogr. II, 583). Отъ этихъ владѣльцевъ произошло и самое названіе села (Клебанки — испорченное слово pleban, т. е. ксендзъ). Это названіе села употребилось и употребляется почти исключительно только въ церковныхъ документахъ XIX в., а по визитамъ и волостнымъ спискамъ оно именуется Глинянкою. Отъ Варскихъ ксендзовъ поселеніе перешло въ вѣдѣніе Управленія Государственныхъ Имуществъ. Въ 1815 г. къ приходу приписано двѣ деревни, лежащихъ въ 1-верстномъ разстояніи, на берегу р. Рова: *Антоновка* — къ сѣверу отъ села и *Поповка* — къ западу отъ него; послѣдняя получила свое названіе отъ фамиліи владѣльцевъ — Поповскихъ. Православнаго населенія въ К. 262 м. и 273 ж., въ А. 177 м. и 158 ж. и въ П. 38 м. и 34 ж.; сверхъ того католиковъ (въ приписанныхъ деревняхъ) 39 д. и евреевъ 4 д. Населеніе состоитъ изъ крестьянъ-малороссовъ, занимающихся преимущественно



земледѣлемъ. Нишѣ существующая среди села церковь построена въ 1788 г. и посвящена въ честь св. Николая; она деревянная, однокупольная, съ пристроенной колокольнею; стоитъ на мѣстѣ старой, также деревянной, однокупольной. Иконостасъ старый, досчатый, трехъ-ярусный, съ иконами православной живописи. Восединеніе прихожанъ съ Православною Церковью совершилось въ 1795 г. при священникѣ Барнецкомъ, въ присутствіи протоіерея Трофима Куденскаго. Лучшую память по себѣ оставилъ среди прихожанъ священникъ Іаковъ Саницкій, прослужившій въ К. 29 лѣтъ (1838—1867 гг.); по разсказамъ старожиловъ, это былъ чрезвычайно ласковый и участливый человекъ, готовый подѣлиться съ ближнимъ всею, что имѣлъ. Церковной земли: усад. 2 д. 360 с., пах. въ 3-хъ смѣн. 40 д. 1500 с., сѣнок. 10 д. 816 с., хутора 8 д. 2304 с. и неудобн. 4 д. 1800 с.,—всего 66 д. 1980 с. Причтовья помѣщенія построены въ 1895 г. Школа въ К. существуетъ съ 1869 г.; преобразована въ церк.-приходскую въ 1890 г. и съ этого же времени помѣщается въ собств. зданіи.

780. **Комаровцы** с.—расположено на холмистой мѣстности, прорѣзанной двумя незначительными ручьями, составляющими притоки р. Рова. Въ низменныхъ частяхъ села эти ручьи образуютъ пруды и болота. Приходъ расположенъ почти на границѣ съ Летичевскимъ и Могилевскимъ уѣздами, на с. отъ г. Бара въ 7 вер. Село богато садами, которые значительно оздоравливаютъ мѣстность. Почва состоитъ изъ желтой глины, покрытой тонкимъ слоемъ чернозема. Приходъ составляютъ с. Комаровцы и приисная деревня *Слободка-Комаровецкая*, или иначе—*Юзефовка*, находящаяся верстахъ въ 8-хъ къ ю.-з. отъ К. Поселеніе принадлежало Стецкимъ, потомъ—Дорожинскимъ, а въ настоящее время—часть баронессѣ М. В. Мейендорфъ (774 дес.), а часть—дворянину Н. Я. Григорьеву (400 дес.). Въ разсказахъ старожиловъ сохранились воспоминанія о знаменитомъ разбойникѣ Кармалюкѣ, очевидцы котораго доселѣ живы: говорятъ, что онъ часто навѣщалъ своихъ родственниковъ, жившихъ въ К. Въ настоящее время почти все населеніе прихода состоитъ изъ православныхъ—696 муж. и 673 жен. п.; католиковъ всего 12 д. об. п., поселившихся уже въ недавнее время на помѣщичьихъ земляхъ на чиншевомъ правѣ. Крестьяне отличаются своею зажиточностью, имѣютъ большіе надѣлы пахатной земли, довольно значительные фруктовые сады и вдобавокъ увеличиваютъ свою собственность покупкою помѣщичьихъ земель при пособіи Крестьянскаго Земельнаго Банка. О приходской церкви, существовавшей въ К. раньше теперешней, не сохранилось никакихъ документальныхъ свѣдѣній, ни преданій народныхъ. Теперешняя приходская Рождество-Богородичная церковь построена въ 1782 г. на средства прихожанъ, съ благословенія Львовскаго униат. епископа Леона Шенгицкаго. Она находится среди села, зданіемъ деревянная, трехкупольная, съ деревянной же колокольнею. Иконостасъ въ церкви трехъ-ярусный, досчатый, съ иконами православной живописи. Въ 1892 г., въ память спасенія Цесаревича Николая Александровича (нышѣ Государя Императора) отъ опасности въ г. Отсу въ Японіи, крестьяне приобрѣли въ свою церковь изъ Афона икону Божіей Матери „Достойно есть“. Въ церкви есть еще икона Нерукотвореннаго образа Спасителя, сдѣланная посредствомъ выжиганія по дереву, пожертвованная въ 1893 г. бывшею помѣщицею Евгеніей Строгановою, женою Одесскаго доктора. Церковной земли 43 д. 177 с., въ томъ числѣ усад. 1 д. 132 с., пах. въ 3-хъ смѣн. 32 д. 11 с. и сѣн. съ дубов. лѣсомъ 10 д. 34 с. Причтовья помѣщенія начаты постройкою въ 1895 году на



сумы земель, сбора. Церк.-прих. школа открыта въ К. въ 1866 г.; съ 1890 г. помѣщается въ собственномъ зданіи.

781. **Куриловцы**, иначе **Куриловцы-Зеленые**, с.—расположено на двухъ пригоркахъ, раздѣленныхъ незначительнымъ ручьемъ, втекающимъ въ рѣчку Думку, притокъ Рова. Среди села ручей образуетъ два небольшихъ прудика. Мѣстность можетъ быть признана здоровою. Почва—глинистая. Ближайшая ж.-д. ст. „Сербиловцы“ въ 11 вер. Къ югу отъ К. въ 5 вер. лежитъ приписная деревня *Лопатинцы*, расположенная на равнинѣ. К. въ опустошенномъ видѣ дарованы польскимъ королемъ Сигизмундомъ въ 1550 г. къ потомственное владѣніе Богдану Звиногородскому съ обязательствомъ послѣднего отбывать военную службу и по 3 дня работы на Барскую крѣпость. Люстрація 1564 г. упоминаетъ К. въ составѣ Барскаго староства, во владѣніи Звиногородскаго. Инвентарные списки 1607 и 1613 гг. и люстрація 1616 г. называютъ владѣльцами Куриловецъ Леникоскихъ; въ 1665 г. имѣніе принадлежало Мисковскому, въ 1765 г.—Ростоскому. Изъ люстрація 1762 г. видно, что К. входила въ составъ Копаигородскаго староства. Въ 1782 г. село продано Іосифомъ Дунинъ-Головинскимъ Леонарду-Мартину Швейковскому, а въ 1787 г. оно куплено войскимъ подольскимъ Андреемъ Одинцомъ, по смерти котораго имѣніе унаслѣдовалъ его сынъ Піусъ, умершій бездѣтнымъ. Около 1850 г. К. достались родственнику Піуса въ боковой линіи—Раймунду Одвигу, а въ настоящее время по частямъ принадлежатъ Одинцу, Соколовскому и австрійской подданной Капріелли. Лопатинцы первоначально составили самостоятельный приходъ, но въ 1867 г. приписаны къ Куриловецкому приходу. Еще въ началѣ текущаго столѣтія они носили названіе „Слобода“ и заселены были преимущественно раскольниками. Около 1820 г. владѣльцемъ этого имѣнія сталъ нѣкто Лопатинскій. При этомъ владѣльцѣ раскольники выселились отсюда въ г. Литинь, вслѣдствіе нежеланія отбывать барщину на помѣщика, и тамъ застроили особую уллицу, которая и понынѣ называется Лопатинскою, а на ихъ мѣсто явились переселенцы изъ крестьянъ сосѣднихъ деревень. Въ 40-хъ годахъ Лопатинцы перешли во владѣніе казны. Въ настоящее время населеніе прихода состоитъ преимущественно изъ крестьянъ-малороссовъ. Въ Куриловцахъ православныхъ 576 м. и 546 ж., католиковъ 30 м. и 35 ж.; въ Лопатинцахъ—православныхъ 496 м. и 395 ж., католиковъ 47 м. и 59 ж.; кромѣ того, въ приходѣ проживаетъ 8 м. и 11 ж. евреевъ. Исключительнымъ занятіемъ населенія служитъ земледѣліе; въ Л. кромѣ того работаютъ въ каменоломняхъ. Старая деревянная церковь въ К. была построена въ 1728 г. и посвящена въ честь св. великомуч. Параскевы; она просуществовала до 1887 г. На мѣстѣ ея въ 1890 г. построена новая деревянная церковь, также Св.-Параскевская, стоимостью въ 7000 р., на средства прихожанъ. Иконостасъ перенесенъ изъ старой церкви и былъ обновленъ въ 1890 г. Съ 1867 г. къ ней приписана Св.-Михайловская церковь д. Лопатинецъ, бывшая до той поры самостоятельною; зданіемъ она деревянная, построена въ 1863 г.; иконостасъ—однорусскій. Раньше этого храма, саженихъ въ 20-ти сѣверѣе его, существовала также Св.-Михайловская деревянная церковь, построенная на средства прихожанъ въ 1796 г. Церковная земля имѣется въ обоихъ селахъ: въ К.—усад. 3 д., пах. 31 д. 1290 с., сѣн. на ставнищѣ 2 д. 200 с. и распаханнаго сѣн. въ лѣсу 7 д. 600 с.; въ Л.—усад. 5 д. 50 с., пах. 26 д. 17 с., сѣн. 6 д. 6 с. и неуд. 47 с., а всего 80 д. 2210 с. Священническія постройки съ 1882 г. есть



только въ Лонатинцахъ; для псаломщика никакихъ построекъ нѣтъ. Церк.-прих. школы въ К. и Л. открыты въ 1879 г.

782. **Лука-Барская с.**—расположено на двухъ большихъ холмахъ, раздѣленныхъ рч. Думкою, притокомъ р. Рова. Нѣкогда эта мѣстность была покрыта сплошнымъ лѣсомъ, чрезъ который пролегла большая (военно-транзитная) дорога изъ г. Бара въ г. Литинь, слывущая въ народѣ подъ названіемъ „Татарскаго шляха“. Вблизи Л.-Б. проведена ж.-д. линія на Волочискъ, но ближайшая ст. „Сербиновцы“ находится въ 10 вер. Большою дорогою Л. соединена съ г. Баромъ. Мог. у., отстоящимъ на 12 в. къ ю.-з. Обиліе лѣсовъ и остатки болотъ дѣлаютъ воздухъ сырымъ, особенно въ низменныхъ мѣстахъ. Почва—преимущественно глинистая, въ низменныхъ мѣстахъ съ примѣсью чернозема, и только къ востоку отъ села—чисто черноземная. По народному преданію, первоначально было два поселенія: „Ризаны“ и „Перехани“, составившія одинъ приходъ, которому дано было названіе „Лука“; а такъ какъ село вошло въ составъ владѣній Барскихъ старостъ и должно было въ пользу этихъ помѣщиковъ отбывать свои повинности, то и названо было Лукою „Барскою“. Въ началѣ XVIII в. нѣсколько въ сторонѣ отъ села, за ручьемъ къ сѣв.-востоку, образовалась изъ разныхъ переселенцевъ новая часть, прозванная, по рельефу мѣстности, „Горянами“; между переселенцами были выходцы и изъ Молдавіи. Село Л. первоначально входило въ составъ владѣній, подаренныхъ королемъ Сигизмундомъ I своей супругѣ, королевѣ Бонѣ Сфорца. Когда по сеймовому постановленію въ 1659 году Барское староство подарено было въ наследственную собственность гетману Ивану Выговскому, то Л., какъ и другія окрестныя села, нѣкоторое время составила собственность этого гетмана. Съ раздробленіемъ Барскаго староства въ концѣ XVIII в. на нѣсколько имѣній, Л. обособилась и въ свою очередь стала по частямъ переходить въ разныхъ руки, такъ что въ настоящее время представляетъ собственность нѣсколькихъ лицъ. Къ Л.-Б. принадлежатъ еще два поселка, расположенныхъ къ с.-з. отъ села: заводской поселокъ *Нѣметчина* (по картѣ Слободка) и д. *Майданъ-Яновка*,—первый въ 2 в., а второй—въ 3-хъ. Поселокъ Нѣметчина возникъ въ началѣ текущаго столѣтія при чугуно-литейномъ заводѣ, устроенномъ саксонскимъ подданнымъ, нѣмцемъ Герхнеромъ, купившимъ съ этою цѣлью часть земли. Первыми поселенцами были нѣмцы-мастеровые, жившіе въ квартирахъ, выстроенныхъ Герхнеромъ на свой счетъ; съ расширеніемъ производства увеличивалась и колонія, въ которую постепенно были привлечены и приспособлены и мѣстныя рабочія силы; англійская большая часть имѣнія съ заводомъ буллена была евреемъ Френкелемъ. Другой поселокъ—Майданъ-Яновка также образовался въ началѣ текущаго столѣтія; всѣ хаты и усадьбы въ немъ составляютъ собственность помѣщицы, и населеніе состоитъ изъ семейныхъ дворскихъ рабочихъ. Всего населенія въ приходѣ 1474 д. об. н.; по народности большинство—малороссы, но въ части села „Горяне“ есть и молдаване, а изъ временно проживающихъ и пришлыхъ есть великороссы и нѣмцы; большинство—православные; католиковъ есть 39 д. об. н., лютеранъ 20 д., раскольниковъ австрійскаго толка 13 д. и евреевъ 110 д. Преимущественное занятіе населенія—земледѣіе, а отчасти и садоводство; нѣкоторые занимаются ремеслами—столярнымъ, кузнечнымъ, слесарнымъ, ткацкимъ и др., а часть работаетъ на чугуно-литейномъ заводѣ Френкеля. Женская половина населенія поражаетъ своимъ преимущественнымъ пристрастіемъ къ спиртнымъ напиткамъ. Къ своему храму



населеніе очень привержено. Нынѣ существующая церковь построена въ 1757 г. стараніемъ прихожанъ. По разсказамъ старожиловъ, раньше этой церкви, саженьхъ въ 20-ти отъ нея на с.-в., существовала старая Св.-Покровская деревянная церковь, тѣсная; подлѣ нея находилось и приходское кладбище. Въ 1895 г. устроены теперешній очень изящный трехъ-ярусный иконостасъ. Памятникомъ давности существованія Лучанскаго прихода можетъ служить сохранившійся доселѣ колоколъ (въ 5 пуд.) съ славянской надписью „1647 г.“ Въ приходѣ церковной земли 50 д. 60 с., въ томъ числѣ усад. и подъ погост. 2 д. 965 с., сѣн. 6 д. 1528 с., хут. съ кустари. 3 д. 1592 с., пахати. въ 3-хъ смѣн. 36 д. 1792 с., спорной 230 саж. и подлѣ дорогою 1153 саж. Причтовья постройки начаты въ 1899 году на суммы земельного сбора. Церк.-прих. школа существуетъ съ 1862 г., но удобное собственное помѣщеніе имѣетъ только съ 1894 г. Кроме того, съ 1897 г. есть школа грамоты въ заводскомъ поселкѣ Нѣметчинѣ, въ собственномъ домѣ хозяина завода, Френбеля.

783. **Мальчовцы** с. — расположено на границѣ Могилевскаго уѣзда, на небольшомъ косогорѣ, наклоненномъ въ сѣв.-вост. и омываемомъ внизу рч. Грабаркою, впадающею въ рч. Мурафу, притокъ Днѣстра. На правомъ берегу рч. Грабарки лежитъ новая часть села, застроенная дѣтъ 20 тому назадъ. Село находится въ 12 в. на ю.-в. отъ г. Бара. Климатическія условія благоприятны. Почва преимущественно черноземная, а отчасти суглинистая. Время образованія села неизвѣстно; среди населенія сохранилось преданіе, будто съ западной стороны М., за р. Мурафою, существовало м. Мальчинъ, уничтоженное во время татарскихъ и турецкихъ набѣговъ. М. входили въ составъ Барскаго староства и въ 1616 году были въ пожизненномъ владѣніи королевскаго ротмистра Яна Гослицкаго по дарственной еще короля Стефана Баторія. Въ 80-хъ годахъ того же столѣтія имѣніе перешло къ Дембскимъ; въ концѣ XVIII в. оно принадлежало Витославскому. До него приходъ состоялъ изъ двухъ поселеній: собственно Мальчовець и д. Слободки-Мальчовецкой, лежащей на с.-з. отъ села. Слободка была спесена по распоряженію Витославскаго; населеніе ея переведено въ М., а на мѣстѣ Слободки образованы пахатныя поля; это урочище и теперь называется „Слободкою“. Въ 1863 г. М. приобрѣтены съ аукціона надв. сов. Григоріемъ Навроцкамъ, и въ 1878 году проданы имъ брату Н. Р. Навроцкому, который владѣетъ имѣніемъ помѣщ. Теперь населенія православнаго 1190 д. об. п.; католиковъ свыше 300 д. Населеніе занимается преимущественно земледѣліемъ, но есть между крестьянами ткачи, портны, сапожники и кузнецы; прихожане отличаются благонравіемъ и усердіемъ къ церкви. Существующій въ М. храмъ во имя св. великомуч. Параскевы сооруженъ въ 1791 г. При ремонтахъ церкви много жертвовали помѣщики Гр. и Ник. Навроцкіе. Изъ священниковъ, бывшихъ въ приходѣ въ прошломъ вѣкѣ, извѣстенъ Никита Палевскій, присоединенный въ 1796 г. съ прихожанами къ православію благочиннымъ Лешневскимъ. Церк. земли: усад. 4 д. 500 с., пах. въ 3-хъ смѣн. 27 д. 400 с., сѣнок. 10 д. 1200 с. и хутора распаханнаго 8 д. 1880 с.,—всего 45 д. 1640 с. Причтовья постройки сооружены въ 1888 г. на средства помѣщика. Церк.-прих. школа открыта въ 1870 году.

784. **Маньковцы** с. — расположено на холмистой мѣстности, составляющей правый берегъ р. Рова, въ  $\frac{1}{2}$  вер. разстоянія отъ послѣдней; отъ г. Бара на в. въ 10 вер. Благодаря обилію растительности въ селѣ, широкимъ улицамъ и от-



сутствию скученности въ размѣщеніи усадебъ, село М. пользуется выгодными гигиеническими условіями; почва частью черноземная, частью глинистая и суглинокъ. Первоначальное названіе было Маньковцы; первое упоминаніе встрѣчается уже въ началѣ XVI в. Когда польская королева Бона получила въ 1537 г. въ собственность Барское староство, она, для округленія своихъ владѣній, вымѣнила въ 1539 г. Маньковцы у Ивана Сверча на Гусятинъ и Бутковцы (мѣновая сдѣлка издана въ Арх. Ю.-З. Россіи, ч. VIII, т. I, № LV). Около 60-хъ годовъ того же столѣтія возникъ вопросъ, что этотъ обмѣнъ сдѣланъ неправильно, такъ какъ Сверчъ получилъ, будто-бы, за пустошь „Маньковцы“ благоустроенное поселеніе Гусятинъ. Возникло дѣло, по которому въ 1567 г. послѣдовало рѣшеніе, устанавливающее фактъ большаго заселенія и благоустройства Маньковецъ во время обмѣна, чѣмъ Гусятинъ; если же Маньковцы сдѣлались впоследствии малозаселенными и малоодоходными, то это признано было происшедшимъ по винѣ Барскихъ староствъ. Войдя въ составъ Барскаго староства, М. раздѣляла съ нимъ одну участь. Преимущественно они составляли собственность Выговскаго, Любомирскихъ и Поинскихъ. Въ концѣ прошлаго вѣка владѣльцами М. были католики Домбекіе, а въ 1-й половинѣ текущаго столѣтія—Витославскій; въ настоящее время имѣніе принадлежитъ М. М. Львовой. Православнаго населенія въ М. въ настоящее время 1712 д. об. п., состоящаго изъ крестьянъ и мѣщанъ (24 д.); сверхъ того есть 103 д. католиковъ, 11 д. лютеранъ и 99 д. евреевъ. Крестьяне по народности малороссы; главнымъ занятіемъ ихъ служатъ земледѣліе, а подспорьемъ къ нему—поденныя работы на свекловичныхъ плантаціяхъ и въ винокуренномъ заводѣ мѣстной помѣщицы; есть въ селѣ нѣсколько ткачей, сапожниковъ, плотниковъ, столяровъ и кузнецовъ. Храмъ, предшествовавшій настоящему, построенъ былъ на средства прихожанъ въ 1765 году; онъ былъ деревянный, посвященный, какъ и нынѣшній, въ честь Покрова Пресв. Богородицы. Въ 1882 г. онъ былъ разобранъ, и на его мѣстѣ заложена новая церковь, оконченная на средства прихожанъ (около 5000 р.) съ употребленіемъ годнаго матеріала изъ старой церкви; иконостасъ въ ней трехъ-ярусный, также изъ старой церкви. Въ храмѣ есть икона въ серебряной ризѣ, пріобрѣтенная на средства мирнаго посредника А. Петрова, окрестныхъ помѣщиковъ и крестьянъ бывшей Маньковецкой волости въ память спасенія Императора Александра II отъ опасности въ 1866 и 1867 гг.; икона помещается на горнемъ мѣстѣ. Церк. земли: усад. 3 д. 648 с., пах. въ 3-хъ сѣнахъ, 26 д. 960 с. в сѣн. съ лѣсомъ 22 д. 1600 с.,—всего 52 д. 808 с. Причтовая постройки ветхи; у псаломщика есть только домъ. Съ 1874 г. въ М. открыто министерское одноклассное училище, вмѣсто существовавшей здѣсь церковной школы съ 60-хъ годовъ; въ 1898 г. открыта еще школа грамоты для дѣвочекъ въ общественномъ домѣ.—Въ приходѣ есть рим.-кат. костелъ во имя Пресвитой Троицы, построенный въ 1763 г. стараніемъ помѣщика Іосифа Дембекаго; прихожанъ къ нему 1013 д. об. п. На кладбищѣ есть капища.

785. **Межиронъ** м.—названо такъ отъ своего положенія между двумя рѣчками—Ровомъ и Ровцомъ (иначе Думичъ, Думка), которыя, сливаясь здѣсь въ одну рѣчку, образуютъ большой прудъ. Межиронъ занимаетъ покатый мысъ, вдающийся въ прудъ. Центръ этой покатости занятъ еврейскими домами и лавками, расположенными въ 4 ряда. Съ сѣвера и юга оно окаймлено крестьянскими усадьбами, спускающимися къ рѣчкамъ, при чемъ южный край простирается даже за



рѣку и образуетъ часть, называемую „Мазуровкою“. Крестьянскія усадьбы раскинуты и на восточномъ берегу пруда, гдѣ, по преданію, нѣкогда существовалъ винокуренный заводъ еврея Пейсаха, отчего эта часть называется „Пейсаховкою“, а раньше составляла с. Черешневъ. Ниже плотины, по обѣ стороны р. Рова лежатъ приписная д. *Мартиновка*, на мѣстѣ существовавшего здѣсь, по преданію, мѣдно-плавильнаго завода („гамарня“): Верстахъ въ 4—5 къ югу отъ М.—приписная д. *Коростовцы*, лишенная какой бы то ни было рѣчки, а къ ю.-в. въ 4 вер.—д. *Михайловка* или *Плазовка*. Жел.-дор. ст. „Жмеринка“ въ 7 в. и „Севериновка“ въ 5 вер. Почва—глинистая, малоурожайная. Судя по находкамъ каменныхъ топоромъ, стрѣлъ и другихъ орудій, можно предполагать, что берега р. Рова подлѣ Межирова служили мѣстомъ обитанія человека еще въ до-историческую эпоху. По преданію, на мѣстѣ М. нѣкогда существовалъ какой-то греческій городъ, многолюдный и богатый, имѣвшій нѣсколько церквей. Письменные документы о М. начинаются съ XVI в. Ко времени владѣнія Барскимъ староствомъ королевы Боны относится устройство въ М. замка, остатки котораго находятся на церковномъ полѣ и доселѣ называются „замчиско“. Они занимаютъ около 7 десятинъ пространства, на которомъ при вспашкѣ добываютъ куски толстой черепицы и кирпича. Съ двухъ сторонъ „замчиско“ ограждено большимъ рвомъ, шириною въ 8 саж., глубиною въ 2 саж.; съ третьей (покатой) стороны устроена насыпь, а къ рѣкѣ защищено естественною крутизною. Къ концу XVI в. М. представлялъ уже многолюдное поселеніе, которому, по ходатайству Барскаго старосты Станислава Гольскаго, присвоено было названіе мѣстечка и даровано въ 1591 г. магдебургское право. Въ 1612 г. М. былъ разоренъ татарами, но въ слѣдующемъ году возобновленъ Кіевскимъ воеводою Жолковскимъ, при чемъ подтверждены были прежнія привилегіи мѣстечка и дарованы новыя. Съ 1648 г. М. дѣлается ареною многихъ сраженій; имъ владѣютъ то казаки, то поляки, то русскіе, то турки, и всякій разъ мѣстечко подвергалось значительнымъ опустошеніямъ. Въ 1659 г. М., вмѣстѣ съ Барскимъ староствомъ, дарованъ былъ въ потомственное владѣніе казацкому гетману Ивану Выговскому, но сынъ его Евстафій въ 1698 г. продалъ имѣніа князю Любомирскому. Въ 1733 г. Любомирскіе выдали эрекцію причту на пахатную и сѣнокосную землю. Потомъ М. переходитъ во владѣніе Николая Юноши-Писковскаго, который продалъ его Іосифу Потоцкому. У послѣдняго имѣніе куплено въ 1784 г. Андреемъ Орловскимъ. Этотъ владѣлецъ построилъ въ М. костелъ, винокуренный заводъ и пшечубуажную фабрику (теперь уже не существующіе), а также дворецъ и всѣ помѣщичьи службы, развалины которыхъ, подъ названіемъ „муровъ“, существуютъ понынѣ. Орловскимъ мѣстечко принадлежало болѣе столѣтія. Въ первой четверти текущаго вѣка владѣльцемъ М. былъ Северинъ Орловскій; за участіе его въ польскомъ мителѣ 30-хъ годовъ имѣніе было секвестровано въ казну, но потомъ возвращено женѣ Северина, Маріи Орловской, а отъ нея перешло къ ея дочери. Затѣмъ имѣніе куплено было съ аукціона княземъ Вас. Сер. Мещерскимъ, которому принадлежитъ и понынѣ. Деревня Мартиновка приписана къ Межирову только съ 1800 г., а до той поры составляла отдѣльный приходъ. Образование ея приписывается раскольникамъ-поповцамъ, которые образовали вблизи с. Чернытина слободу. Одинъ изъ нихъ съ семействомъ поселился возлѣ Межирова, основалъ здѣсь нѣчто въ родѣ старообрядческаго скита и привлечь еще нѣсколько единовѣрцевъ. По имени этого перваго



поселенца Мартина названъ былъ и поселокъ Мартиновкою. Постепенно онъ сталъ заселяться и бѣглыми изъ крестьянъ; устроена была молеельня въ честь Рождества Пресвят. Богородицы. Въ началѣ прошлаго вѣка Барскій староста кн. Любомирскій выселялъ отсюда первоначальныхъ колонистовъ, а на ихъ мѣсто перенелъ своихъ крѣпостныхъ; раскольниковъ молеельня была обращена въ униатскую церковь, причту которой по эрекции 1765 г. даны были разныя земельныя угодія. Деревня Коростовцы основана владѣльцами своими Коростовскими, изъ которыхъ около половины прошлаго вѣка известны Іоаннъ, Григорій и Александръ, давшіе по эрекции 1744 г. причту этого прихода земельныя угодія. Около 1767 г. владѣльцемъ К. былъ Іоаннъ-Алатіонъ Поповскій. Къ Межировскому приходу д. Коростовцы приписана съ 1844 г. Населеніе Межирова состоитъ изъ малороссовъ, бывшихъ помѣщичьихъ крестьянъ, возвратившихся изъ уни въ православіе въ 1795 г. при парохѣ Григоріи Броневскомъ, который самъ не пожелалъ присоединенія къ православію и доживалъ въ М. заштатомъ на казенной пенсіи. По переписи 1897 г. православныхъ числятся: въ м. Межировѣ—454 м. п. и 410 жен., въ д. Мартиновѣ—241 муж. и 207 жен., въ д. Михайловкѣ—45 м. и 38 жен. и въ д. Коростовцахъ около 600 д. об. п.; католиковъ въ М. 94 д. об. п., въ Март. 101 д., въ Мих. 90 д. и почти столько же въ Кор.; евреевъ въ Меж. 2322 об. п., въ Март. 590 д. об. п. и въ Мих. 173 д.; Христіанское населеніе прихода занимается исключительно земледѣіемъ; никакихъ ремеселъ не знаетъ, такъ какъ пользуется услугами евреевъ. До постройки въ М. нынѣ существующаго храма была деревянная, пятикупольная, Св.-Успенская церковь, крытая гонтою, построенная въ 1764 г.; отдѣльно отъ церкви сооружена была въ 1773 г. на средства прихожанъ каменная колокольня. Новая церковь заложена была еще въ 1853 г. на средства помѣщицы Маріи Орловской по обязательству, выданному Правительству ей мужемъ Севериномъ Орловскимъ за право сохранить костелъ, подлежащій обращенію въ православную церковь. По небрежности владѣльцевъ, всячески уклонявшихся отъ выполненія обязательства, постройка затнулася на 15 лѣтъ, и въ продолженіе этого времени священникъ долженъ былъ ѣздить поочередно въ сосѣдніе приходы для совершенія богослуженія. Наконецъ, въ 1869 г., при владѣльцѣ Чемерзинѣ, храмъ былъ оконченъ и освященъ; онъ построенъ въ византийскомъ стилѣ, зданіемъ каменный, съ однимъ восьмиграннымъ кирпичнымъ куполомъ, крытъ жстью, имѣеть видъ креста, съ полукруглымъ алтаремъ; длина его 40 арш., ширина 16 арш. и высота вмѣстѣ съ крестомъ 36 арш.; посвященъ во имя св. Александра-Невскаго; постройка обошлась въ 16000 р. Одноруслиый иконостасъ выписанъ изъ Петербургской академіи художествъ, но рѣзьба на немъ не особенно искусна. Колокольня при церкви осталась старою; только въ 1885 г. сдѣлана въ ней на средства прихожанъ нѣкоторыя исправленія. Изъ выдающихся священниковъ памятенъ Іоаннъ Квартировичъ, прослужившій на одномъ мѣстѣ 40 л. (1857—1897 гг.) и бывшій 18 лѣтъ благочиннымъ; при немъ построенъ храмъ и двѣ причтовыя постройки; это былъ очень энергичный, не знавшій усталости человекъ.—Въ д. Мартиновѣ въ прошломъ вѣкѣ была деревянная Рожд.-Богородичная церковь, обращенная изъ раскольниковъ молеельни; она просуществовала до начала нынѣшняго вѣка, при чемъ послѣднимъ священникомъ, говорятъ, былъ Матѳей Гогоцкій, отецъ бывш. Каменецкаго кафедральнаго протоіерея. За ветхостью церковь была разобрана, а приходъ



приписанъ къ м. Межирову; на мѣстѣ престола одинъ изъ прихожанъ посадилъ жолудь, выросшій въ большой толстый дубъ. Въ д. Коростовцахъ, по рассказамъ старожиловъ, была церковь, сожженная еще татарами; мѣсто ея указываютъ въ усадьбѣ крестьянъ Никиты и Феодора Ковалей (они же Бульбы). Въ первой половинѣ прошлаго вѣка въ эрекцияхъ причту упоминается Св.-І.-Богословская церковь, которая просуществовала до 1784 г., а въ этомъ году на средства прихожанъ заложена новая деревянная трехкупольная церковь. Въ 1865 г. прихожане отремонтировали ее: поставили на каменный фундаментъ, пристроили сѣверный придѣлъ и съ запада—притворъ. Церковной земли: въ Межировѣ—усад. 3 д. 340 с., пах. 61 д. 2204 с., сѣн. съ дуб. лѣс. 21 д. 735 с., сѣн. на хуторѣ 6 д. 1665 с., подъ хуторомъ съ лѣс. 13 д. 1624 с. и неудобн. 6 д. 1700 с.; въ д. Коростовцахъ—усад., погоста, пах. и сѣн. 30 д. 1880 с. Священническій домъ построенъ въ 1882 г., а службы при немъ и цсаломническія помѣщенія въ 1890—1895 гг. Школа открыта въ М. еще въ 1861 г., но въ 1864 г. преобразована въ мнѣстерское одноклассное училище; въ 1897 г. здѣсь же открыта еще церковно-приходская школа для дѣвочекъ. Въ приписной д. Коростовцахъ церк.-прих. школа съ 1891 г.; помѣщается въ собственномъ зданіи. Въ д. Михайловкѣ школа грамоты съ 1899 г.— Въ приходѣ существуетъ рим.-кат. костелъ въ честь Успенія Пресвятой Дѣвы Маріи, построенный въ 1793 г. на средства помѣщика Орловскаго; прихожанъ къ нему 1985 д. об. п. На кладбищѣ есть р.-кат. каплица.

786. **Радовцы** (еще называлось **Радзѣвцы**) с.—расположено на равнинѣ среди лѣсовъ, въ 5 вер. отъ ж.-д. ст. „Комаровицъ“. Волочичская вѣтвь желѣзной дороги проходитъ чрезъ средину села; отсутствіе болотъ и обиліе растительности дѣлаютъ мѣстность здоровою. Почва—частью черноземная, частью глинистая. Р. первоначально назывались „Внучковицъ“ или „Онучковцы“ и находились на ю.-в. отъ теперешняго села, близъ урочища „Зарудьє“; представляютъ старое поселеніе, почти во все время своего существованія принадлежавшее одному роду дворянъ Радзѣвскихъ. Расположенное первоначально на такъ называемомъ „Татарскомъ шляхѣ“, это поселеніе постоянно дѣлалось жертвою татаръ, турокъ, казаковъ и даже венгровъ и волоховъ, нѣсколько разъ было совершенно уничтожаемо ими, но вновь возникало изъ пепла. Первое упоминаніе о Р. встрѣчается въ документахъ подъ 1439 г., когда польскій король Владиславъ III отдалъ поселеніе „Внучковцы“ (тоже Радовцы) Яну Фіоль-де-Конариову, отъ котораго оно унаслѣдовано его сыномъ Лазаремъ Радевичемъ. Въ 1505 г. первоначальныя привилегіи владѣльцевъ Фіолей подтверждены королемъ Александромъ и въ 1552 г. Сигизмундомъ-Августомъ за Евстафіемъ, Калиманомъ и Германомъ Радзевичами. Въ 1522 г. удостовѣрено было, что первоначальное поселеніе Внучковца, уничтоженное татарами, перенесено на другое мѣсто въглубь лѣса „Згарь“ и составило два новыхъ села: Радзѣвцы и Гришка, принадлежавшія тѣмъ же владѣльцамъ Радзѣвскимъ. Изъ люстраціи 1569 г. видно, что Р. опять были уничтожены татарами, но отстроились вторично. Документы отъ 1662 г. обнаруживаютъ, что первоначальныя ленныя права владѣльцевъ Радзѣвскихъ сдѣлались уже потомственными. Нарушеніе этихъ правъ произошло только съ 1658 г., когда Р. вмѣстѣ съ Барскимъ староствомъ пожалованы были польскимъ правительствомъ украинскому гетману Ивану Выговскому; тогда они по наслѣдству достались его сыну Евстафію, а тотъ продалъ свои имѣнія Любомирскимъ; затѣмъ Р. перешли



къ Раннискимъ и только въ 1778 г., по протесту давнихъ владѣльцевъ Радзѣвскихъ, возвращены послѣднимъ. Въ настоящее время имѣніе принадлежитъ тремъ помѣщикамъ: Петру Костенко-Радзѣвскому (117 десятинъ), Александру Радзѣвскому (115 дес.) и майору Петру Бараневичу (64 дес.). Памятниками старины служатъ два кургана, называемыхъ „могилами“,—одинъ въ лѣсу с. Ивановецъ, а другой на поляхъ Радовець. Въ настоящее время населенія числится 1154 м. и 1220 ж., не считая католиковъ; по сословіямъ они дѣлятся на дворянъ (77 д.); потомственныхъ и личныхъ гражданъ, мѣщанъ (132 д.) и крестьянъ. Въ приходѣ есть много пришлого населенія, образовавшагося изъ бывшихъ желѣзно-дорожныхъ рабочихъ. Кромѣ земледѣлія, однимъ изъ распространенныхъ занятій въ Р. служитъ ткачество: въ рѣдкомъ домѣ нѣтъ ткацкаго станка; изготовляютъ преимущественно домашній холстъ. До постройки нынѣшняго храма въ Р. была деревянная Св.-Михайловская церковь, съ колокольнею при ней, построенная въ 1785 г.; иконостасъ въ ней былъ четырехъ-ярусный. Нынѣшній Св.-Михайловскій храмъ построенъ въ 1879 г. на средства прихожанъ, деревянный. Церковь имѣетъ 800 р. неприкосновеннаго капитала, полученнаго за отчужденныя подъ желѣзную дорогу двѣ съ лишнимъ десятины церковной земли. Послѣдней въ приходѣ имѣется 89 д., въ томъ числѣ усад. 3 д., пах. 27 д., сѣнок. 7 д. и молод. лѣса 2 д. Причтовый помѣщенія ветхи. Школъ въ Р. двѣ: министерское народное училище съ 1875 г. и церковная для дѣвочекъ, открытая въ 1897 году.

787. **Севериновка** или **Севериновка-Межировская** с.—расположено на правомъ возвышенномъ берегу р. Рова, верстахъ въ 5-ти отъ впаденія въ нее рѣчки Ровца. Распланировка села очень правильная; улицы прямыя, широкія; растительности на крестьянскихъ усадьбахъ мало, но зато село прорѣзывается большимъ помѣщичьимъ паркомъ, а съ с.-в. и з. къ нему примыкаютъ помѣщичьи лѣса, такъ что въ гигиеническомъ отношеніи оно находится сравнительно въ выгодныхъ условіяхъ. Почва—преимущественно глинистая, въ нѣкоторыхъ мѣстахъ покрывающая слой известняка тонкимъ пластомъ; известковая подпочва сообщаетъ водѣ въ колодцахъ особый вкусъ. Къ западу отъ С. находится въ 1½ в. село Черинтинъ съ почтов. отдѣл.; отъ г. Бара на в. въ 20 в.; ближайшая ж.-д. ст. „Севериновка“ въ ¼ вер. Судя по находкамъ каменныхъ топоровъ, стрѣлъ и т. п. орудій, можно полагать, что мѣстность, гдѣ теперь С., была обитаема въ очень давнія времена. Въ XVIII в. этотъ приходъ состоялъ изъ двухъ селъ, бывшихъ на другомъ мѣстѣ,—Молохова и Войтовецъ, лежавшихъ къ с.-в. отъ теперешняго села; оба принадлежали князю Любомирскому, а въ 1783 г.—Северину Потоцкому, отъ котораго перешли къ Орловскому. Около 1808 г. владѣлецъ имѣнія Северинъ Орловскій, о которомъ сохранились воспоминанія, какъ о самодурѣ-крѣпостникѣ, снесъ оба села, а жителей перевелъ на новое мѣсто, которому далъ названіе „Севериновка“ отъ своего имени; при этомъ приходскую церковь Орловскій оставилъ на прежнемъ мѣстѣ въ 1½ в. отъ села на полѣ, не считая нужнымъ строить новую (см. „О ревизіи прот. Скворцовымъ Под. еп. въ 1831 г.“—Под. Еп. Вѣд. 1890 г.). Большинство населенія въ С.—православные; нѣсколько католическихъ семействъ, переведенныхъ владѣльцемъ при основаніи села, сливаясь съ остальнымъ населеніемъ и въ большинствѣ приняли православіе. Въ настоящее время православныхъ 744 м. и 728 ж., католиковъ 62 м. и 66 ж., лютеранъ 1 м. и евреевъ 47 м. и 29 ж. По народности—большинство малороссы. Главное занятіе крестьянъ—земледѣліе, по



оно ведется крайне небрежно; отъ нищеты населеніе спасается работами на мѣстномъ заводѣ, а также доставкой къ нему свекловицы. Изъ давнихъ церквей въ приходѣ сохранилось воспоминаніе только о тѣхъ, которыя были въ прежнихъ Молоховѣ и Войтовцахъ до соединенія ихъ въ одно поселеніе; мѣсто первой отмѣчено старымъ крестомъ на помѣщичьемъ полѣ. Церковь въ с. Молоховѣ съ колокольною была деревянная, въ честь св. безсребрен. Космы и Даміана. Въ Войтовцахъ церковь была также деревянная съ колокольною, построенная на средства князя Любожирскаго, посвященная во имя св. Николая Чудотворца; иконостасъ ея проданъ въ с. Биликовцы Литви. у. Съ перенесеніемъ этихъ поселеній на настоящее мѣсто, Молоховская каплица-церковь оставалась на полѣ; отъ постройки новаго храма помѣщикъ уклонялся въ теченіе почти 30 лѣтъ, такъ что прихожане вынуждены были приспособить для богослуженій обыкновенную крестьянскую пабу, обращенную въ часовню. Только въ 1851 г. въ приходѣ построена была на помѣщичьи средства пышная каменная Св.-Николаевская церковь, совмѣстно съ колокольною; отъ старыхъ церквей остался только двѣ иконы, а все остальное церковное имущество безслѣдно пропало. Выдающимся священникомъ былъ Александръ Синицкій, прослужившій въ С. около 20 лѣтъ (1854—1875 гг.) и оставившій по себѣ добрую память. Благотворителемъ храма былъ администраторъ сахарнаго завода Егоръ Ульяновъ, который не мало позаботился и объ улучшеніи быта мѣстныхъ крестьянъ. Церк. земли: усад. 3 д., пах. въ 3-хъ смѣн. 30 д. 2382 с. и сѣн. съ дубомъ лѣсомъ 3 д.,—всего 36 д. 2382 с. Священническій домъ—старый, отремонтированъ въ 1882 г.; остальныя постройки и псаломщическія помѣщенія возведены въ 1884 г. Церк.-прих. школа существуетъ съ 1875 г.; въ 1880 г. устроено собственное помѣщеніе для школы.—Въ С. есть римско-католическая каплица.

788. **Сербиновцы** с.—расположено на плоскогорьи, на берегу небольшого обмѣльнаго пруда; съ сѣвера село примыкаетъ къ лѣсу, чрезъ который проходить линія желѣзной дороги на Волочанскъ; одноименная ж.-д. станція находится въ 2 вер. Климатъ мѣстности здоровый; почва преимущественно глинистая. Поля раскинуты по косогорамъ и изрѣзаны оврагами. По преданію, названіе селу дано отъ фамиліи владѣльцевъ Сербиновскихъ. Люстрація 1616 г. заставетъ здѣсь владѣльца Семонскаго. Въ первой четверти XVIII в. въ книгѣ визитъ владѣльцами С. упоминаются Ивановскій и Сербиновскій. Приходъ былъ униатскимъ, а въ 1795 г. присоединенъ къ православію вмѣстѣ съ священникомъ Іосифомъ Терлецкимъ. Въ текущемъ столѣтіи имѣніе принадлежало Орловскимъ, и въ настоящее время владѣлицею его состоитъ дочь Северина Орловскаго. При р. Ровѣ есть урочище „Бутвыны“, на которомъ до половины XIX в. сохранилось нѣсколько крестовъ; по преданію, на этомъ мѣстѣ существовало нѣкогда поселеніе и была даже церковь. Въ настоящее время въ С. населенія числится 1293 д. об. п. православныхъ; всѣ они—малороссы-крестьяне, занимающіеся исключительно земледѣліемъ; никакія почти ремесла здѣсь неизвѣстны. Въ С. временно проживаетъ по найму у помѣщицы 13 д. католиковъ об. пола.; евреевъ только 5 муж. и 8 жен. Старая приходская церковь построена была въ 1727 году и посвящена въ честь Собора св. Архистратига Михаила; зданіемъ была деревянная, трехкупольная, очень невмѣстительная. Она просуществовала до 1886 г.; пожаромъ, произшедшимъ отъ не потушенной свѣчи, эта церковь была сильно повреждена и въ



томъ же году разобрана; матеріалъ употребленъ на постройку новой церкви, заложеной рядомъ съ нею еще въ 1884 г. Новый храмъ, также Св.-Михайловскій, оконченъ въ 1886 г.; зданіемъ — деревянный, однокупольный, съ колокольнею, стоящею рядомъ; имѣетъ видъ креста. Двухъ-ярусный иконостасъ въ немъ сооруженъ въ 1890 г. взаменъ стараго 1806 г. Стоимость церкви простирается до 5500 р., не считая дубоваго матеріала, пожертвованнаго помѣщицею М. Соколовскою; деньги собраны частью отъ прихожанъ, а частью поступили по двумъ просительнымъ книгамъ. Церковной земли 44 д., въ томъ числѣ усад. 3 д., пах. 30 д. и сѣн. 11 д. Священническія постройки сооружены въ 1870—1875 гг. на средства приходскаго попечительства, а псаломщическія — съ 1886 г. Церк.-приходская школа существуетъ съ 1868 г.; помѣщается въ собственномъ зданіи подъ желѣзною крышею съ 1895 года.

789. **Слободка-Межировская с.** — расположено въ неглубокой долинѣ, имѣющей покатость къ сѣверу, при рч. Думичѣ или Думкѣ (иначе — Ровець), заруженной у сѣверной части села и разливающейся узкимъ, но длиннымъ прудомъ. Съ юга подлѣ села проходитъ жел.-дорожная линія на Волочискъ и въ 2 вер. находится ж.-д. ст. „Сербиновцы“; отъ г. Бара на в. въ 15 вер. Наклонъ къ сѣверу, дающій свободный доступъ холоднымъ вѣтрамъ, и сосѣдство болотистаго заросшаго пруда дѣлаютъ эту мѣстность нездоровою, холодною и сырою. Почва — суглинистая, а мѣстами состоитъ изъ чистой красной глины. По разсказамъ старожиловъ, первоначально село находилось на противоположномъ берегу рѣчки, но было разорено татарами; на томъ мѣстѣ при впаденіи находятъ куски кирпича, черепки и остатки разной домашней утвари. Подлѣ этого салища высятся курганъ. Изъ униа приходъ перешелъ въ православіе въ 1795 г. при священникѣ Евстафій Лѣвцекомъ, перемѣнившемъ потомъ свою фамилію на Косякъ; онъ священствовалъ съ 1764 г. по 1809 г. и былъ присоединенъ благочиннымъ Василюемъ Роголь-Левницкимъ. Имѣніе принадлежало Межировскимъ владѣльцамъ и теперь принадлежитъ Маріи Соколовской, урожденной Орловской. Прихожанъ въ настоящее время 412 муж. и 423 жен.; все они — крестьяне-малороссы, занимающіеся преимущественно земледѣліемъ; кромѣ того, къ приходу принадлежатъ нѣск. служащіе на ж.-д. ст. „Сербиновцы“. Кромѣ православныхъ, есть нѣсколько семействъ католиковъ, временно проживающихъ, и 2 семьи евреевъ. Побочными занятіями населенія служатъ извозъ, работы на мѣстныхъ известковыхъ каменоломняхъ и ткачество, знакомое почти каждой семьѣ. Первою въ приходѣ церковью была построена въ 1744 г. на средства прихожанъ, деревянная, трехкупольная, посвященная въ честь Рождества Пресв. Богородицы; она просуществовала до 1894 г. На ея мѣстѣ выстроена новая деревянная церковь вмѣстѣ съ колокольнею, однокупольная, также Рожд.-Богородичная, съ новымъ трехъ-яруснымъ иконостасомъ; постройка обошлась въ 8000 р., собранныхъ крестьянами. Въ храмѣ имѣется старинная икона Бож. Матери, очень чтима въ народѣ, какъ благодатная; риза на ней мѣдная, вызолоченная. Съ 1744 г. при церкви смѣнилось 8 священниковъ, считая и теверешинго. Церк. земли: усад. 3 д. 612 с., пах. 33 д. 800 с., сѣнок. 3 д. 600 с., — всего 39 д. 2012 с. Все причтовое постройки сооружены въ 1868 г. на средства помѣщицы. Церковно-приходская школа существуетъ съ 1876 г.; въ 1891 г. построено для нея отдѣльное зданіе на средства приходскаго попечительства.



790. **Стенайки с.**—расположено по обоимъ берегамъ незначительнаго ручья, впадающаго въ рѣчку Мурафу. Въ одной верстѣ отъ С. проходитъ Новоселицкая вѣтвь желѣзной дороги; отъ г. Бара находится на ю.-в. въ 15 вер. Климатическія условія благоприятны для здоровья; почва—глинистая. Въ XVII в. поселеніе принадлежало Шелеховскому и Краснопольскому, который впоследствии продалъ свою часть Шелеховскому. Въ 1828 г. помѣщикъ Балтазаръ Шелеховскій продалъ С. ксеизу Николаю Соколовскому, отъ котораго имѣніе откуплено Игнатіемъ Витославскимъ. Въ 70-хъ годахъ имѣніе перешло къ Александровымъ. Памятникомъ старины въ С. служатъ едва сохранившіеся земляные валы на востокъ отъ села, служившіе, по преданію, укрѣпленіемъ въ случаяхъ татарскихъ набѣговъ; народъ называетъ эти валы „Городищемъ“. Населенія числится: дворянъ 15 м. и 15 ж., крестьянъ 593 м. и 474 жен., мѣщанъ 5 м. и 4 ж. и прочихъ сословіи 93 м. и 92 ж. Крестьяне занимаются хлѣбопашествомъ, а такъ назыв. шляхты, болѣею частью безземельная,—работами въ известковыхъ каменоломняхъ; прихожане въ религіозномъ отношеніи довольно индифферентны; въ селѣ проживають нѣсколько еврейскихъ семействъ. Нынѣ существующій въ приходѣ Рождество-Богородичный храмъ построенъ въ 1800 г. на средства прихожанъ; зданіемъ деревянный, однокупольный. Иконостасъ въ немъ пяти-ярусный, существующій понынѣ безъ всякихъ перемѣнъ. Въ 1883 г. къ нему пристроены притворъ, а въ 1890 г. на попечительскія суммы построена колокольня въ видѣ навѣса на четырехъ столбахъ, крытая жезью. Церковной земли: усад. 3 д., пах. въ 3-хъ смѣн. 31 д. 2322 с., сѣв. съ молот. лѣсомъ 5 д. 1530 с., а всего 40 д. 1452 с. Причтовые дома 1883—1884 г. Въ С. съ 1883 г. существуетъ церк.-прих. школа; въ 1897 году мѣстный землевладелецъ Павелъ Никол. Александровъ подарилъ подъ школу 84 кв. с. земля и въ томъ же году на ней выстроено для школы специальное помѣщеніе на средства прихожанъ съ пособіемъ отъ Училища. Совѣта.

791. **Стодульцы с.**—расположено на живописныхъ пригоркахъ, покрытыхъ садами. Съ ю.-з. и ю.-в. къ селу примыкають парки мѣстныхъ землевладельцевъ. Съ сѣвера село окаймлено жел.-дорожною линіею, ближайшая ст. которой—„Сербиновцы“—находится въ 5 вер. Въ 2 вер. къ с.-в. находится приписная д. *Рожны*, на берегу большаго и многоводнаго пруда, образуемаго рѣчкою Думичомъ. Приходъ расположенъ въ 12 вер. отъ г. Бара на в. Умѣренное количество лѣсовъ и отсутствіе гнилыхъ болотъ дѣлають климатъ обоихъ поселеній здоровымъ; почва въ С. преимущественно суглинистая, мѣстами черноземная или известковая; обиліе камня-известняка развило промыселъ—выжиганіе извести; въ Рожнахъ почва глинистая и только изъ-подъ лѣса черноземная. Стодульцы, или по древнимъ документамъ „Огодольцы“, упоминается въ качествѣ благоустроеннаго прихода уже въ визитѣ 1759 г., но существуетъ гораздо раньше, такъ какъ люстрація 1616 г. застаеть здѣсь уже арендныхъ владѣльцевъ Калинскаго Щенскаго. Въ 60-хъ годахъ сѣв. часть села отчуждена была подъ строящуюся Волочискую вѣтвь жел. дороги, а крестьяне переведены въ южную часть, которая получила названіе „Новое-Село“ или „Пречишлывка“. Деревня Рожны или Рожки въ 1759 г. имѣла уже приходскую церковь. Названіе ея произошло отъ мѣстоположенія при слияніи двухъ рѣчекъ—Думичи и Червони, теперь уже высохшей, но еще упоминавшейся подъ 1835 г. въ описаніи церковной земли благочиннаго Лашкевича; образуемый ими мысъ имѣлъ видъ рога. До 1842 г. Р. составляли самостоятельный



приходъ, а съ этого года приписаны къ Стодудьцамъ. Населеніе прихода, за исключеніемъ 2—3 семействъ католиковъ, состоитъ изъ православныхъ крестьянъ-милороссовъ, которыхъ въ Стодудьцахъ есть до 1050 д. об. п., а въ д. Рожнахъ свыше 500 д.; католиковъ въ С. только 8 д. об. п. Главное занятіе населенія состоитъ въ земледѣліи, а побочнымъ служитъ работа на свекловичныхъ плантаціяхъ, въ сосѣднихъ сахарныхъ заводахъ, извозъ и ломка камня-известняка; въ последнее время стало развиваться пчеловодство и ткачество. Вообще населеніе здѣсь зажиточное. Въ визитѣ 1759 г. упоминается Св.-Іоанно-Богословская церковь въ С., но о вѣншемъ видѣ ея ничего неизвѣстно. Этотъ храмъ просуществовалъ до 70-хъ годовъ XVIII в. и, вслѣдствіе крайней ветхости, разобранъ, а въ 1771 г. на его мѣстѣ выстроена новая деревянная трехкупольная церковь, посвященная также имени св. Ап. Іоанна Богослова, съ отдѣльною колокольнею. Въ 1886 г. заложенъ, а въ 1888 г. освященъ теперешній Св.-Іоанно-Богословскій храмъ, деревянный, однокупольный, совместно съ колокольнею, съ иконостасомъ изъ старой церкви. Храмъ этотъ очень изящной архитектуры; въ немъ есть старинная икона Богоматери,—по преданію, еще изъ первой церкви, неискусной живописи, помещающаяся въ притворѣ. Украшеніемъ погоста служитъ мраморный памятникъ съ чугунною рѣшеткою на могилѣ приходскаго священника Александра Стоцкевича; стараніемъ котораго построена теперешняя церковь. Въ д. Рожвахъ первый храмъ устроенъ въ 1759 г. и существуетъ до сихъ поръ; онъ—деревянный, трехкупольный, крытъ жезью и посвященъ въ честь Воздвиженія Животъ. Креста Господня; капитально ремонтированъ въ 1872—1878 гг.; вставленъ новый иконостасъ, подведены новыя подвалыны и перекрыты жезью. Въ 80-хъ годахъ отдѣльно построена деревянная, на каменномъ фундаментѣ, подъ жезью колокольня. Церковь имѣетъ два неприкосновенныхъ вклада отъ помѣщаницы с. Луки-Барской Анны Песюрской: одинъ—въ 1000 р. банковымъ билетомъ по 3½<sup>0</sup>/<sub>100</sub>, а другой—въ 67 р. по книжкѣ сберегательной кассы. Выдающимся священникомъ былъ съ 1879 г. по 1898 г. Александръ Стоцкевичъ, здѣсь умершій и погребенный; онъ вложилъ всю свою душу въ заботы о храмѣ и приходѣ и до послѣднихъ дней неустанно работалъ на пользу своей паствы. Причтовые постройки возведены въ 1886 г. по акту Съезда Мировыхъ Посредниковъ. Церковной земли 62 д. 1568 с., въ томъ числѣ 21 д. въ приписной д. Рожнахъ; изъ нихъ 420 с. подъ погостомъ въ Стодудьцахъ и 100 с. въ Рожнахъ и 1½ д. подъ кладбищемъ, а остальная—усадебная, пах. и сѣнок. съ хуторомъ. Церк.-прих. школа въ С. открыта по инициативѣ помѣщика Шелеховскаго въ 1854 г., года черезъ три имъ же закрыта, а въ 1871 г. вновь открыта и помѣщалась въ зданіи бывш. волостнаго правленія; въ 1899 г. для нея построено деревянное подъ жезью помѣщеніе. Въ Рожнахъ школа грамоты съ 1897 г. въ собственномъ зданіи.—Въ С. есть кирпичная р.-кат. каплица, приписанная къ Маньковецкому костелу.

792. **Токаровка** с. — расположено на низменномъ лѣвомъ берегу р. Рова, разливающейся у села большимъ прудомъ, который тянется на нѣсколько верстъ выше и ниже села. Въ 5 вер. находится ж.-д. ст. „Сербиновцы“ Волочискской вѣтви и ст. „Северинówka“ Новосалицкой линіи; почтовое отдѣл. въ с. Черпятинѣ въ 1 в.; отъ г. Бара на в. въ 12 вер. Избытокъ влаги дѣлаетъ мѣстность слишкомъ сырою и нездоровою. Почва—частью глинистая, частью черноземная; мѣстами встрѣчается песокъ и камни. Обиліе въ этой мѣстности камня, пригоднаго для мельничныхъ



жернововъ, привлекло сюда предпринимателей, такъ называемыхъ „токаровъ“, занимавшихся этимъ промысломъ, отчего получило свое названіе и самое село. Время образованія его неизвѣстно; съ давнихъ временъ оно принадлежало помѣщикамъ Витославскимъ, а теперь — Марья Мих. Львовой. Прихожанъ числится 412 м. и 409 ж.; есть здѣсь и евреи. Населеніе состоитъ изъ крестьянъ-малороссовъ, занимающихся, кромѣ земледѣлія, ткачествомъ, доставкой клади съ ж.-д. станцій, работами на сосѣднихъ пивоваренномъ, сахарномъ и винокуренномъ заводахъ, а также барышничествомъ. Нынѣ существующій деревянный трехкупольный храмъ построенъ еще въ 1774 г. на средства прихожанъ; посвященъ во имя св. безсребрен. Космы и Даміана. Иконостасъ — старый, обновленный въ 1850 г. Выдающимся священникумъ былъ Василій Синицкій, прослужившій на одномъ приходѣ 31 годъ (1800—1831 гг.). Церк. земли: усад. 3 д., пах. 30 д. и сѣн. 5 д., — всего 38 д. Причтовья помѣщенія устроены недавно на суммы земельн. сбора. Церк.-приш. школа существуетъ издавна, но болѣе правильную постановку получила только съ 1893 года.

793. **Чернятинъ** с.—расположено въ 15 в. на в. отъ г. Бара Могилев. у., на правомъ берегу р. Рова, запруженной у с. Севериновки и разливающейся обширнымъ озеромъ; прудъ раздѣленъ меньшими плотинами на три части. Часть села расположена по покатому берегу рѣки, а другая—на равнинѣ, замыкающейсѣ лѣсами помѣщца М. М. Львовой. Въ 1½ в. къ ю.-в. находится ближайшая ж.-д. ст. „Севериновка“, но почтовое отдѣл. находится въ самомъ Ч. Сырая нездоровая атмосфера служитъ причиною того, что мѣстное населеніе имѣетъ изможденный видъ и страдаетъ преимущественно отъ чахотки, не смотря на то, что здѣсь на средства помѣщцы ему подается бесплатная медицинская помощь. Почва—суглинистая, довольно плодородная. По разсказамъ старожиловъ, Ч. образовался чрезъ заселеніе его великороссами-старообрядцами поповицискаго толка, бѣжавшими сюда изъ Московскаго государства въ пору гоненій тамъ на нихъ. Поселеніе входило преемственно въ составъ помѣстій князя Любомирскаго, Домскаго и Игнатія Витославскаго. Этотъ владѣлецъ имѣвшій выселялъ раскольниковъ изъ югъ отъ села въ 1½ в., гдѣ они образовали поселокъ, названный *Слободою-Чернятинскою*. Здѣсь раскольники устроили свою часовню въ честь св. Ан. Физилла, деревянную въ срубъ, и слынуть среди мѣстнаго населенія подъ названіемъ „филлишовкень“. Въ настоящее время Чернятинское имѣніе принадлежитъ помѣщицѣ Марья Михайловнѣ Львовой. Православнаго населенія числится 552 д. м. п. и 573 д. ж. п.; кромѣ того, есть около 5 семействъ католиковъ. Главнымъ занятіемъ служитъ земледѣліе и работы на мѣстномъ пивоваренномъ заводѣ; съ Одессою и Кіевомъ, благодаря желѣзной дорогѣ, населеніе находится въ постоянныхъ сношеніяхъ. Изъ административныхъ распоряженій бывшей Брацлавской Консепторіи (Тр. Ком. III, 361) видно, что въ с. Чернятинѣ въ 1780 г. была Св.-Димитріевская церковь, но когда и кѣмъ она была построена—неизвѣстно. Въ 1783 г. на средства прихожанъ построена была деревянная однокупольная церковь съ колокольнею, посвященная во имя св. архидіак. Стефана. Эта церковь разобрана въ 1886 г., а вмѣсто нея на средства прихожанъ, съ пособіемъ отъ помѣщца М. М. Львовой, выстроена теперешняя деревянная церковь, также посвященная имени св. архидіак. Стефана. Погостъ старой церкви, состоявшій всего изъ нѣсколькихъ десятковъ кв. сажень, присоединенъ къ причтовой усадьбѣ, а новый погостъ, довольно обширный, обне-



сень прочнымъ заборомъ. Въ 1890 г. церковь была повреждена пожаромъ, произшедшимъ отъ неизвѣстной причины, и отстроена вновь на средства помѣщицы. Церк. земли: усад. 3 д. 360 с., пах. въ 3-хъ смѣн. 44 д. 52 с. и сѣн. съ рѣдк. дубов. лѣсомъ 11 д.,—всего 58 д. 412 с. Все безъ исключенія причтовья постройки поведены въ 1894 г. на суммы земельн. сбора съ пособіемъ отъ прихожанъ. Церк.-прих. школы двѣ: второклассная съ образцовой школою грамоты при ней, устроенная въ 1896 г. въ подаренномъ помѣщицею каменномъ зданіи, приспособленномъ на средства Св. Синода, и одноклассная церк.-прих. школа, устроенная въ 1889 г. на средства помѣщицы и ею же до сихъ поръ содержимая. Церный выпускъ воспитанниковъ второклассной школы былъ въ 1899 году; окончилъ съ учительскимъ свидѣтельствомъ 12 человекъ.

#### 4-й благочиннической округъ.

794. **Вороницы с.**—расположено на равнинѣ при рѣчкѣ Сиводѣ, лѣвомъ притоцкѣ р. Буга; рѣчка образуетъ у села большой прудъ. Въ 3-хъ вер. отъ В. проходитъ почтовая дорога изъ Хмѣльника въ г. Бердичевъ; почт. отдѣленіе въ Улановѣ въ 4 вер. Климатическія условія мѣстности благопріятны для здоровья. Почва—глубокій плодородный черноземъ. Упоминаніе о В. встрѣчается уже въ 1508 г., когда въ окрестностяхъ произошло сраженіе съ татарами, которыхъ совершенно разбилъ воевода львовскій Янъ Каменецкій. Изъ летописи Хмѣльницкаго староства отъ 1615 г. видно, что въ эту пору В. находились въ пожизненномъ арендномъ владѣніи Станислава Домбровскаго, получившаго это имѣніе отъ воеводы Претвича. По преданію, первоначально здѣсь было три поселенія: въ сѣверу за прудомъ—Селище, къ югу—Галавщина и къ ю.-в.—Скаржинцы; они разорены были татарами во время одного изъ вторженій ихъ по такъ называемому „Черному шляху“ и въ послѣдствіи на ихъ мѣстѣ возникло село Вороницы, а старыя сельбища обращены въ пахатное поле. Въ настоящее время на южномъ селищѣ находится довольно глубокая котловина, приблизительно въ 150 кв. сажень, а съ востока двѣ большія насыпи, уже значительно распаханныя. Воронинскій униатскій приходъ воссоединился съ Православною Церковью въ 1794 году при священникѣ Павлѣ Жучковскомъ. Въ 1715 г. владѣльцемъ В. былъ Павелъ Ушанскій, а потомъ Іосифъ Колумба-Чесновскій; съ присоединеніемъ Подолія къ Россіи, они достались графу Ильинскому, а у послѣдняго куплены помѣщикомъ Петромъ Ивановскимъ, который далъ ихъ, въ качествѣ приданаго, дочери своей, княгинѣ Каролинѣ Витгенштейнъ. Въ настоящее время В. принадлежатъ княгинѣ Марьѣ Гоголово-Шяльингсъ. Населеніе состоитъ изъ малороссовъ-крестьянъ, которыхъ здѣсь числится 625 муж. и 683 жен. Главное занятіе ихъ—земледѣліе. Прежде существованія вышешней церкви въ В. былъ деревянный трехкупольный Св.-Покровскій храмъ. Въ визитѣ 1780 г. (Іоанна Чемены) и 1790 г. (Петра Дубицкаго) сказано, что о времени постройки этой древней церкви ничего неизвѣстно, а существовало только преданіе, что церковь построена изъ матеріала, срубленнаго



въ бывшемъ на томъ мѣстѣ лѣсу. Также неизвѣстно, когда она прекратила свое существованіе. На мѣстѣ старой церкви построена имѣнная Св.-Покровская деревянная трехкупольная церковь, крытая гонтою; храмозданная грамота выдана въ 1795 г. Въ 1855 г. куполь съ крестомъ былъ сорванъ бурей и потому ремонтированъ. Иконостасъ—трехъ-ярусный, сооруженный въ 1826 г. и обношенный въ 1845 г. на средства князя Николая Витгенштейна. За время съ 1779 г. въ приходѣ смѣнилось 6 священниковъ. Церковной земли: усад. 3 д., пахати. 34 д. 1766 с., сѣн. 5 д. 216 с., подъ погост. и кладб. 2088 с., а всего 44 д. 1224 с. Причтовые постройки ветхи. Церк.-прих. школа существуетъ съ 1860 г.; въ 1894 г. владѣлецъ имѣнія, князь Гогенлоэ, пожертвовалъ подъ школу участокъ земли, на которомъ въ 1897 г. построено собственное деревянное школьное зданіе, крытое желѣзомъ.

795. **Гатка-Улановская с.**—расположено на плоскомъ берегу рѣчки Синюды, въ  $\frac{1}{2}$  вер. отъ м. Уланова ниже по теченію рѣчки и составляетъ какъ-бы его предмѣстье. Гигіеническія условія мѣстности не вполнѣ благоприятны для здоровья. Почва—черноземная. Приходъ образовался чрезъ переселеніе Улановскихъ мѣщанъ, а также крестьянъ изъ имѣній, принадлежащихъ владѣльцамъ м. Уланова. Названіе села произошло отъ слова „гать“, такъ какъ оно расположено у плотины. Съ 1835 по 1856 г. село почему-то именовалось Улановской Игнатовкою. Приходъ былъ униатскимъ и воссоединился съ православіемъ въ 1791 г. Прихожанъ числится 410 муж. и 415 жен.; они по народности—малороссы, по сословію—крестьяне, по занятіямъ—исключительно земледѣльцы. До 1816 г. въ Г.-У. была деревянная церковь, построенная владѣльцами м. Уланова. Когда она обветшала, въ 1816 г. построена на средства прихожанъ нынѣшняя каменная однокупольная церковь съ колокольнею, посвященная въ честь св. Архистратига Михаила. Иконостасъ устроенъ въ 1892 г. новый, а раньше былъ изъ старой церкви, четырехъ-ярусный. Церковной земли: усад. 2 д. 14 с., пах. 32 д., сѣн. 4 д.—всего 38 д. 14 с. Причтовые дома ветхи. Въ приходѣ есть министерское одноклассное училище, открытое въ концѣ 70-хъ годовъ; до 1884 г. существовала церковная школа грамоты, потомъ закрытая.

796. **Линятинъ с.**—въ 23 вер. отъ Хмѣльника на с.-в., близъ границы Волынской губерніи (2 вер.), на водораздѣлѣ р. Тетерева и рѣчки Синюды. Мѣстность степная, съ небольшими холмами; село лишено какого бы то ни было пруда или рѣки, такъ что въ засуху населеніе очень бѣдствуетъ отъ безводья. Ближайшая ж.-д. ст. „Ольшанка“ Кіево-Брестской дороги въ 36 вер. Л. находится въ здоровой мѣстности; почва—плодородный черноземъ. Поселеніе принадлежит въ настоящее время дворянамъ Ольшевскимъ. Оно возникло изъ хутора, который входилъ въ группу такъ называемыхъ „Любарскихъ хуторовъ“. Когда именно образовалось это село—неизвѣстно, но въ 1703 г. здѣсь была уже построена деревянная церковь, просуществовавшая до 1864 г. Въ этомъ году она на средства прихожанъ перестроена въ нынѣ существующую Рождество-Богородичную церковь, деревянную, однокупольную, съ стариннымъ четырехъ-яруснымъ иконостасомъ; при ней отдѣльно колокольня, сильно обветшавшая и угрожающая паденіемъ. На постройку новой колокольни начать сборъ пожертвованій среди прихожанъ. Православнаго населенія въ приходѣ 424 м. и 473 ж. малороссовъ-крестьянъ, занимающихся преимущественно земледѣліемъ, довольно зажиточныхъ, благодаря плодо-



родной почвѣ. До недавняго времени нѣкоторые отправлялись на заработки въ Бессарабскую губ., а теперь нанимаются на ближайшихъ свеклосахарныхъ заводахъ—въ м. Янушполѣ Волин. губ. и с. Войтовцахъ Лит. у.; есть въ селѣ и ремесленники—кузнецы, плотники, ткачи и др. Кромѣ православныхъ, въ Л. есть католики—32 муж. и 34 жен. и еврей—10 м. и 14 ж. Церковной земли: усад. 3 д., пах. 28 д. и сѣн. 3 д. 1296 с., а всего 34 д. 1296 с. Священнической домъ построенъ на суммы земельн. сбора; псаломщическій домъ ветхій. Въ 1874 г. въ Л. открыта школа грамоты, преобразованная въ 1892 г. въ церк.-приходскую; съ 1893 г. помѣщается въ собственномъ зданіи.

797. **Маркуши** с.—лежитъ на изменномъ берегу рѣчки Сингоды, которая образуетъ у села большой прудъ, прежде чистый и глубокій, а теперь заросшій камышомъ и осокою. Съ восточной, южной и западной сторонъ есть тоже небольшіе прудики, которые въ жаркое лѣто превращаются въ трясины; гниющие растительные остатки заражаютъ воздухъ своими испареніями и порождаютъ самыя разнообразныя болѣзни среди населенія. Почва состоитъ изъ глубокаго плодороднаго чернозема. М. находится на с.-в. отъ Хмѣльника въ 18 в.; почтовое отдѣл. въ м. Улановѣ въ 8 вер. Въ документахъ XVII в. село называлось Маркушовцами; оно входило въ составъ Хмѣльницкаго староства и даровано было польскимъ королемъ Сигизмундомъ III шляхтичу Маркушовскому, отъ котораго права аренднаго владѣнія перешли къ Яну и Николаю Петриковскимъ, бывшимъ здѣсь во время лэстраціи 1616 г. Въ 1636 г. М. принадлежали Петру Лабенскому, а въ XVIII в., до присоединенія Подолія къ Россіи,—Маркушовскому старостѣ Новицкому; затѣмъ имѣніе подарено было Императрицею Екаториною II Брацлавскому губернатору Генриху Берхману. Путемъ продажи оно переходило къ графу Ржевускому, потомъ къ Казимиру Будзинскому и по наслѣдству къ сыну его Генриху Будзинскому; за долги продано съ аукціона и досталось Цециліи Стемпковской, а отъ нея, въ качествѣ приданаго, перешло къ дочери ея Маріи, вышедшей замужъ за Доминика Шимоновскаго, который состоитъ въ настоящее время владѣльцемъ М. Православнаго населенія въ приходѣ 630 муж. и 606 жен., въ томъ числѣ 9 мѣщанъ; католиковъ 24 м. и 28 ж. и евреевъ 18 м. и 24 ж. Населеніе довольно зажиточное, занимается исключительно земледѣліемъ, ремеслъ не знаетъ. Въ религіозномъ отношеніи прихожане очень индифферентны; слабую сторону ихъ составляетъ пьянство, которому почти поголовно предаются мужчины и женщины. Въ 60-хъ годахъ, скоро послѣ освобожденія крестьянъ отъ крѣпостной зависимости, населеніе М. стало жертвою происковъ мѣстнаго помѣщика-католика, который, пользуясь поддержкою мѣстной администраціи, довелъ отношенія крестьянъ до открытаго возмущенія, разрѣшившагося поголовною эжекуціею ихъ при помощи вызванныхъ сюда военныхъ командъ. Впослѣдствіи роль административныхъ лицъ выяснилась путемъ разслѣдованія, и всѣ прикосновенныя къ этому дѣлу лица отданы были подъ судъ и понесли должную кару: одни отрѣшены были отъ мѣста, другіе—сосланы. По разсказамъ старожиловъ въ половинѣ прошлаго вѣка въ М. существовала маленькая деревянная церковь наподобіе каплицы, но когда и кѣмъ построена и когда прекратила существованіе,—неизвѣстно. Въ 1784 г. на средства прихожанъ на мѣстѣ этой каплицы построена была деревянная трехкупольная Св.-Покровская церковь съ отдѣльной колокольнею. Съ постройкою въ 1882 г. новой церкви, старая разобрана. Новая церковь посвящена также въ честь



Покрова Пресв. Богородицы; она построена на старомъ погостѣ, составляетъ одно зданіе съ колокольнею, деревянная, однокупольная; стоимость постройки около 7000 р., собранныхъ прихожанами. Иконостасъ—трехъ-ярусный, въ старой церкви, византийской живописи; въ 1894 г. обновленъ и дополненъ недостающими частями. Выдающимся священникомъ былъ Филиппъ Петрусьвичъ, прослужившій на одномъ мѣстѣ 57 лѣтъ (съ 1830 по 1887 г.), здѣсь же на погостѣ и погребенный; онъ много трудился на благо своего прихода, построилъ новый храмъ, завелъ школу и пр. Церковной земли числится: усад. 1 д. 1920 с., пах. 39 д. 948 саж., сѣн. 6 дес. 2160 саж., мочарей 5 дес. 1246 саж. и подъ хутор. 124 саж. Причтовые дома построены въ 1894 г. на суммы земельного сбора. Школа грамоты существуетъ съ 1865 г. въ специальномъ помѣщеніи; въ 1895 г. устроено новое зданіе, деревянное.

798. **Пагурицы** с., какъ показываетъ самое названіе, раскинуто по горкамъ на правомъ берегу рч. Вытекли, въ 2-хъ вер. отъ впаденія ея въ рч. Сняводу. Мѣстность совершенно степная; растительности мало даже на усадьбахъ; за дровами приходится ѣздить верстѣ за 25. Село довольно скучено; тѣсныя и кривыя улицы проведены большею частью по ложбинамъ, а усадьбы раскинуты по холмамъ. Положеніе села на возвышенности, степной воздухъ, здоровая ключевая вода—все это дѣлаетъ мѣстность очень здоровою; почва—плодородный черноземъ, глубиною до 1½ арш. Отъ м. Уланова-П. находятся къ в. въ 4 вер.; близъ ст. „Хмѣльницъ“—верстѣ 20. Свачала село принадлежало графамъ Ильинскимъ, а затѣмъ съ 1810 г. сѣв.-восточный „кутокъ“ перешелъ въ собственность Сѣдловскаго, средней—Ободзинскаго и южный—Гурскаго; съ 70-хъ годовъ текущаго столѣтія все село принадлежитъ Ободзинскимъ. Въ настоящее время православныхъ числится 1183 д. об. п., католиковъ 19 д. и евреевъ 33 д. По народности населеніе состоитъ изъ малороссовъ, занимающихся хлѣбопашествомъ; раньше они имѣли заработки на сахарномъ и винокуренномъ заводахъ, существовавшихъ въ П.; но первый лѣтъ 30 тому назадъ сгорѣлъ, а послѣдній закрытъ въ 1897 г. Прихожане очень привержены къ храму; церковные старосты здѣсь на свое содержаніе получаютъ 14 дес. земли, выдѣленной помѣщиками еще во время крѣпостнаго права въ качествѣ откупа отъ обязанности лишаться своего крѣпостнаго съ выборомъ его въ церковные старосты. Нынѣ существующій въ П. храмъ по имени св. великомуч. Дмитрія построенъ въ 1796 г. старшимъ мѣстнаго священника Іоанна Демешинскаго и прихожанъ: Косьмы, Луки и Мартина Войтовыхъ; постройка, какъ гласитъ подрядной контрактъ, обоилась въ 1000 золотыхъ и ординари: 5 корцевъ ржи, 2 корца пшеницы, 3 мѣры пшенной крупы и т. п.; кромѣ того, крестьяне давали отъ себя даровыхъ рабочихъ и очередной столъ. О предшествовавшей церкви никакихъ преданій не сохранилось. Теперешній храмъ—деревянный, довольно обширный и высокій, трехкупольный, имѣетъ видъ креста; отдѣльно—каменная колокольня. Старый иконостасъ замѣненъ новымъ еще лѣтъ 70 тому назадъ. Церковной земли: усад. 1 д. 750 с., пах. 39 д. и сѣн. 6 д., а всего 46 дес. 750 саж. Псаломническій домъ нетхій. Обученіе грамотѣ велось съ 1862 г., но съ 1884 г. крестьяне примкнули къ обществу м. Уланова и имѣть содержали тамъ министерское одноклассное училище. Въ 1892 г. помѣщики отвели за селомъ ½ дес. земли подъ церковно-приходскую школу и здѣсь построено на средства крестьянъ, съ пособіемъ отъ Училищнаго Совѣта (305 р.), собственное помѣщеніе для школы стоимостью около 1200 руб.



799. **Петриковцы с.**—расположено въ маленькой ложбинѣ небольшого ручья, который выше по теченію носитъ названіе Самецъ. Ручей образуетъ въ П. болотистый прудикъ, у котораго построена деревянная мельница о двухъ поставахъ. Село пересѣкается почтовою дорогою изъ Летичева въ г. Бердичевъ и находится въ 8 вер. отъ почт. отдѣл. въ Улановѣ къ с.-в. Климатъ здоровый; почва—глубокий черноземъ. На пахатныхъ поляхъ близъ села сохранились бугры и насыпи, которые народъ приурочиваетъ къ татарскому разгрому села. Присоединеніе прихода къ православію совершилось въ 1795 г. Въ XIX в. имѣніе принадлежало помѣщику Петру Ивановичу, а отъ него досталось, въ качествѣ приданого, дочери его, княгинѣ Каролинѣ Витгенштейнъ. Населенія въ П. числится 631 муж. и 654 жен. православныхъ малороссовъ-крестьянъ; кромѣ того, здѣсь есть 40 м. и 43 ж. католиковъ, 1 м. и 4 ж. лютеранъ и 25 м., 28 ж. евреевъ. Св.-Покровская двухкупольная церковь неизвестно когда и кѣмъ построена, но надпись на церковной стѣнѣ „1717“ даетъ основаніе считать этотъ годъ временемъ постройки ея. По преданію, церковь эта была не новая, но перенесенная изъ другаго села,—откуда именно, неизвестно. Она зданіемъ деревянная, совмѣстно съ колокольнею, съ 1858 г. на каменномъ фундаментѣ, крытая жезью, съ двумя придѣлами. Иконостасъ четырехъ-ярусный. Въ настоящее время собираются суммы для постройки новой церкви. Выдающимся священникомъ былъ Іоаннъ Борисовичъ, прослужившій въ этомъ приходѣ 39 лѣтъ (1798—1837 гг.); сынъ его, въ монашествѣ Анастасій, былъ ректоромъ Кіевской дух. академіи, а впоследствии епископомъ Черниговскимъ. Церковной земли 36 д. 1680 с., въ томъ числѣ усад. 1 д. 1632 с., пах. 28 д. 1824 с., сѣн. 5 д. и неуд. 1 д. 624 с. Священническія постройки очень ветхи, а псаломническія еще довольно прочны. Церк.-прих. школа существуетъ съ 1872 г.; въ 1895 г. для нея на средства прихожанъ построено специальное помѣщеніе, крытое желѣзомъ.

800. **Подорожна с.**—расположено на самой границѣ Волынской губ. и Винницкаго уѣзда, на равнинѣ, при почтовой дорогѣ изъ Летичева въ Бердичевъ, отчего поселеніе и получило свое названіе. Мѣстность—степная, здоровая; почва—глубокий черноземъ. П. входила въ составъ Улановскаго староства; въ XIX в. является собственностью Бардановичаго, а затѣмъ Млынскаго. Этотъ владѣлецъ почему-то выселилъ отсюда всѣхъ католиковъ и льготы давалъ только православнымъ. Въ настоящее время П. принадлежитъ помѣщицѣ Лаурѣ Мендиной. Православнаго населенія здѣсь числится 428 м. и 392 ж.; католиковъ есть только 20 м. и 19 ж. По народности—всѣ малороссы, по сословію—крестьяне, занимаются земледѣліемъ, навозомъ въ Бердичевъ и Янушполь, а также работами на соседнихъ сахарныхъ заводахъ. Сношенія съ Бердичевомъ развили въ П. конокрадство, и хотя по приговору крестьянъ въ послѣднее время выселено отсюда въ Сибирь около 10 семействъ конокрадовъ, но воровство не прекратилось. Первый приходскій храмъ построенъ былъ въ 1778 г. изъ матеріала старой деревянной церкви, купленной въ м. Улановѣ немногочисленными прихожанами П.; онъ былъ трехкупольный, посвященный въ честь св. пророка Іліи. Въ 1860 г. построена на средства прихожанъ теперешняя деревянная церковь въ честь Казанской иконы Божіей Матери. Хотя П. все время своего существованія была самостоятельнымъ приходомъ, но въ первой половинѣ текущаго столѣтія оставалась безъ священника болѣе 30-ти лѣтъ. Церковной земли: усад. 3 д., пах. въ 3-хъ сѣн. 36 д.



2150 с.,—всего 39 д. 2150 с. Для священника построекъ нѣтъ никакихъ, а псаломщическія ветхи. Школа открыта въ 1860 г., но собственное помѣщеніе имѣеть только съ 1895 г.

801. **Рукавъ-Бѣлый** с.—расположено на возвышенномъ берегу ручья, составляющаго правый притокъ рѣчки Сливоды; у подошвы этой возвышенности тянутся луга, занимающіе старое ставище; небольшіе пруды остались только въ сѣверномъ и южномъ концѣ села. Въ 2 вер. къ ю.-в. находится приписная д. *Сербиновка*, расположенная по краямъ большой котловины. Климатическія условія села Р.-Б., какъ расположеннаго на возвышенности, довольно хороши; въ д. Сербиновкѣ, хотя населенія вдвое меньше, но заболѣваемость почти вдвое больше, чѣмъ въ Р.-Б. Почва здѣсь вездѣ глубокой плодородный черноземъ. Отъ зап. г. Хмѣльника село расположено на с.-в. въ 12 вер., гдѣ имѣется и ближайшая ж.-д. станція. По преданію, село возникло на мѣстѣ хутора и первоначально называлось Тростянцомъ, такъ какъ протекающая вблизи рѣчка была покрыта тростникомъ. Остатки стараго кладбища къ югу отъ села народное преданіе приурочиваетъ къ одному изъ татарскихъ нападений на это поселеніе. Въ настоящее время село составляетъ собственность дворянъ Игнатія и Вацлава Лыховскихъ. Прихожане воссоединились съ Православною Церковью въ послѣдніе годы XVIII в. при священникѣ Алексѣѣ Чекаповскомъ. Теперь православныхъ въ приходѣ числится 655 муж. и 705 жен., католиковъ 75 м. и 80 ж. и евреевъ 45 д. об. п.; главное занятіе населенія—хлѣбопашество. Раньше нынѣ существующей церкви въ с. Рукавъ-Бѣл. была деревянная, посвященная въ честь пренод. Параскевы. Она существовала до 1816 г., а въ этомъ году стараніемъ и на средства мѣстнаго священника Іоанна Кульчицкаго на томъ же мѣстѣ построена теперешняя каменная съ колокольней двухкупольная церковь, посвященная въ честь преп. Онуфрія, крестовидная, съ пяти-яруснымъ иконостасомъ. Къ этому храму приписана деревянная Рождество-Богородичная церковь д. Сербиновки, построенная въ 1800 г. Выдающимися священниками были: Іоаннъ Кульчицкій, построившій новый храмъ, и Александръ Чернявскій, прослужившій въ одномъ приходѣ 56 лѣтъ (1839—1895 гг.). Церковной земли: при Св.-Онуфріевской церкви—усад. 2 д. 381 с., пахат. 51 д. 1347 с., сѣн. 3 д. 941 с. и неуд. 2 д. 1021 с.; при Рожд.-Богородичной церкви—усад. 2 д. 787 с., пах. 42 д. 1050 с. и сѣн. 11 д. 1295 с., а всего 115 д. 2022 с. Причтовые помѣщенія построены на суммы земельн. сбора въ 1898 г. Церк.-прих. школа въ Р.-Б. до 1893 г. помѣщалась въ псаломщическомъ домѣ, а съ этого времени—въ собственномъ зданіи, построенномъ на средства прихожанъ. Въ д. Сербиновкѣ школа грамоты существуетъ съ 1861 г.

802. **Рыбницы** с.—расположено на возвышенности, окруженной рѣчкою Сливодою и представляющей изъ себя какъ-бы островъ; къ западу отъ села находится прудъ. Мѣстность почти совершенно степная, часто подвергающаяся засухамъ, но здоровая. Почва—черноземъ, съ незначительною примѣсью песку. Въ  $\frac{1}{2}$  вер. къ сѣверу при той же рѣчкѣ расположена приписная д. *Воробіевка*. Р. находится въ 18 вер. къ с.-в. отъ зап. г. Хмѣльника; почтов. отдѣленіе въ м. Улановѣ въ  $3\frac{1}{2}$  вер. По разсказамъ старожиловъ, Р. первоначально были заселены казаками, которые, при приближеніи татарскаго отряда, ушли на островъ, гдѣ теперь село, полагаясь на недоступность его, какъ окруженнаго болотами, и здѣсь остались, прельщенные богатыми рыбными ловлями. Приписная д. Воро-



бѣвка возникла значительно позже. По присоединеніи Подолія къ Россіи, с. Рыбчицы съ д. Воробѣнкою подарены были Императоромъ Павломъ I въ 1797 г. графу Ильинскому, отъ котораго достались графу Холоневскому, а теперь принадлежатъ наследникамъ дворянина Мазараки. Населеніе состоитъ изъ малороссовъ: православныхъ во всемъ приходѣ 914 муж. и 902 жен., католиковъ около 25 д. и евреевъ около 60 д. Крестьяне здѣсь зажиточны; главное занятіе ихъ составляетъ земледѣліе, но нѣкоторые знаютъ и ремесла, преимущественно ткацкое, а до закрытія здѣсь винокуреннаго завода многіе имѣли заработки на заводахъ. Прихожане религіозны; много жертвуютъ на церковь, часто посѣщаютъ ее, ходятъ на богомолье по святымъ мѣстамъ. Старая деревянная церковь, неизвѣстно когда и кѣмъ построенная, сгорѣла въ 1802 г.; за отсутствіемъ средствъ на постройку новой, прихожане были приписаны къ Улановской церкви. Въ 1824 г. на пожертвованія прихожанъ и крестьянина Антонія Мельнича построенъ имѣ существующій Св.-Николаевскій каменный храмъ, въ которому въ 1869 г. была пристроена каменная же трехъ-этажная колокольня вмѣсто стараго навѣса на 4-хъ столбахъ. На пожертвованія прихожанъ въ церкви устроенъ въ 1833 г. четырехъ-ярусный съ позолотою иконостасъ, а въ 1860 г. — трехъ-ярусный кіотъ на горнее мѣсто. Для приюта имѣется 43 д. 1192 с. земли, въ томъ числѣ усад. 2 д., пах. 31 д. 1387 с. и сѣн. съ дубов. лѣсомъ 9 д. 2205 с. Священническій домъ отремонтированъ въ 1893 г., а прочія постройки тогда же вновь устроены на суммы земельн. сбора. Церк.-прих. школа существуетъ съ 1867 г., но собственное зданіе, стоимостью около 1000 руб., имѣетъ только съ 1892 года.

803. Сальница заштатный городъ — находится въ 27 вер. отъ г. Хмѣльника на с.-в.; почт. отдѣл. въ м. Улановѣ въ 8 вер. Городъ расположенъ на открытой, но мѣстамъ пересѣкаемой оврагами равнинѣ, которую съ сѣв.-запада на ю.-востокъ прорѣзываетъ рѣчка Сальничка, притокъ рѣчки Сиводы. Къ городу примыкаютъ предмѣстья — Черемисовка и Слободка, составляющія съ нимъ одно цѣлое. Растительности здѣсь очень мало, садики — небольшіе; избы построены съ большими удобствами, чѣмъ въ селахъ, съ створчатыми окнами, съ просторными и свѣтлыми комнатками; снаружи онѣ тщательно выбѣлены и выглядятъ опрятно; дворы содержатся довольно чисто. Въ городѣ только одна церковь; костела нѣтъ; еврейскихъ молитвенныхъ домовъ три. Никакихъ фабрично-промышленныхъ заведеній здѣсь не существуетъ. Въ общемъ С. носитъ характеръ земледѣльческаго поселенія; даже торговля производится въ незначительныхъ размѣрахъ; базарныхъ дней въ году 26; кромѣ того есть одна годичная ярмарка, съ давнихъ поръ учрежденная на 25 апрѣля (день св. Ап. Марка). Окрестности города въ давнія времена составляли обширный районъ городскихъ земель, которымъ въ разную пору захвачены сосѣдними помѣщиками; объ этомъ ведется многіе годы процессъ, только повнапрасну разоряющій мѣстное населеніе, такъ какъ конца ему не предвидится. Степной характеръ мѣстности дѣлаетъ ее открытою для вѣтровъ, которые не даютъ гнилостнымъ испареніямъ, какія присущи низменностямъ, заражать собою воздухъ, такъ что въ гигиеническомъ отношеніи эту мѣстность можно признать очень здоровою. Почва — глубокой (въ 2 арш.) плодородный черноземъ. Населеніе состоитъ изъ мѣщанъ; православныхъ числится 1296 м. и 1373 ж., католиковъ до 150 д. об. п. и евреевъ около 600 д. об. п. (по переписи 1897 г. населенія 3701 д. об. пола).



По народности православные—исключительно малороссы. Хотя мѣщане земли не имѣютъ, но главное занятіе ихъ—земледѣліе, такъ какъ они арендуютъ участки городской земли; впрочемъ, такой способъ веденія полеваго хозяйства влечетъ за собою только истощеніе земли. Нѣкоторые отправляются на заработки въ сахарныя заводы, нѣрѣдко переть за 200, а другіе занимаются извозомъ: перевозятъ товары изъ Бердичева, доставляютъ въ Волочику куривыя яйца, транспортируемыя отсюда за границу, и т. п.; ткацкій станокъ для выдѣлки крестьянскаго холста имѣется почти въ каждой хатѣ. По разсказамъ старожиловъ, нѣкогда главнымъ занятіемъ населенія было откармливаніе свиней, отчего, будто-бы, произошло и самое названіе поселенія. Народъ называетъ городъ Сильхой. Въ XVI в. здѣсь была деревушка Сальница, прилегавшая къ такъ называемому „Черному шляху“—одной изъ дорогъ, по которымъ обычно совершались вторженія въ Подолье татаръ. Брацлавскій подчашій Вацлавъ Сулковскій сдѣлалъ представленіе польскому правительству о необходимости обратить Сальницу въ укрѣпленіе, въ виду важнаго стратегическаго положенія ея. На этомъ основаніи деревня была обращена въ городъ, получила въ 1607 г. магдебургское право, жители на 20 лѣтъ были освобождены отъ всякихъ повинностей; учреждены были торги и ярмарки. Городу дарованъ былъ гербъ, изображающій двѣ руки,—одну обнаженную, а другую прикрытую панциремъ и держащую лукъ съ стрѣлами. Съ двухъ сторонъ городъ имѣлъ естественную преграду—рѣчку, а съ двухъ другихъ окруженъ былъ цѣпсадомъ съ бойницами и рогатками. Благодаря разнымъ привиллегіямъ, С. скоро заселилась. По разсказамъ, рынокъ стараго города находился въ зарѣчной части, такъ называемой теперь „Шпиль“, и сообщался съ другими частями чрезъ „зеленую греблю“,—плотину, слѣды которой видны и теперь. Съ 1665 г., во время войнъ поляковъ съ казаками, С. была разорена совершенно и оставалась въ запустѣніи довольно продолжительное время. Въ XVIII в. она опять возстановлена и составила особое староство. Въ 1776 г. въ ней считалось едва 90 домовъ, платившихъ по 7 злотыхъ; тогда С. принадлежала Игнатію Колумбъ-Чесновскому. Въ это время внутри города былъ укрѣпленный замокъ, окруженный прудомъ и глубокими рвами, наполненными водою. Незадолго до присоединенія къ Россіи С. получила отъ польскаго короля Станислава-Августа подтвержденіе своихъ давнихъ привиллегій, но это не принесло ничего для поднятія города. Съ обращеніемъ С. въ русскій городъ она подарена была Императрицею Екатериною II генералъ-маіору Ираклію Моркову вмѣстѣ съ цѣлымъ Сальницкимъ староствомъ, но указомъ Сената въ 1803 г. дарственная была уничтожена. Воисоединеніе съ Православною Церковью совершилось въ 1794 г. протоіереемъ Іоанномъ Палюхвичемъ. Первый храмъ, о которомъ сохранились документальныя данныя, представлялъ трехкупольную церковь, заложенную на средства мѣстнаго униатскаго священника Григорія Крушинскаго и освященную въ 1783 году. Матеріаломъ послужила старая церковь, купленная въ с. Глинскѣ Вви. у.; она разобрана въ 1873 году. Старое церковище находится въ чертѣ огорода министерскаго училища; мѣсто престола замуровано камнемъ и отмѣчено каменнымъ же крестомъ, вокругъ котораго посажены фруктовыя деревья. Нынѣшній каменный Рождество-Богородичный храмъ начатъ постройкою еще въ 1849 г. и оконченъ въ 1865 г.; выстроенъ на средства прихожанъ, съ небольшимъ пособіемъ отъ казны; стоимость его около 20.000 р. Иконостасъ въ немъ старыи, деревянный, пяти-ярусный, до-



вольно художественный, перенесенный изъ упраздненной церкви; наверху рѣзное Распятіе съ предстоящими. До 1845 г. при церкви положенъ былъ трехчленный причтъ: священникъ, дьячекъ и пономарь; съ 1845 г. прибавился еще діаконъ, а въ 1847 г. причтъ опредѣленъ двухчленнымъ, какимъ остается и понынѣ. Изъ униатскихъ священниковъ есть свѣдѣнія только о трехъ: Мартинѣ Ворловскомъ (подъ 1780 г.; см. Тр. Ком. вып. V, стр. 39), Григоріи Крушинскомъ, заложившемъ на свой счетъ старую церковь и умершемъ въ 1793 г., и Θεодорѣ Базалискомъ, при которомъ приходъ воссоединился съ православіемъ; онъ прослужилъ на одномъ мѣстѣ 40 лѣтъ (1794—1834 гг.) и пользовался большимъ уваженіемъ прихожанъ. Изъ ближайшихъ по времени выдающихся былъ прот. Антоній Чемена (1872—1895 гг.) Церк. земли числятся: усад. 5 д., пах. 82 д. 1702 с. и сѣн. съ лѣс. 19 д. 1200 с., а всего 107 д. 502 с. У священника дома пѣтъ; псаломщическій построенъ въ 1891 г. Школъ есть двѣ: министерское одноклассное училище, открытое въ 1874 г. и содержимое на средства города, въ собственномъ зданіи, а также школа для дѣвочекъ съ 1897 г., помѣщаемая въ наемной избѣ.

804. **Сіюмаки** с.—расположено на низменномъ берегу незначительнаго ручья, образующаго здѣсь два небольшихъ пруда и впадающаго въ 2-хъ в. въ рч. Сивоводу. Мѣстность совершенно степная; отъ г. Хмѣльняка на с.-в. въ 16 в. Загрязненные мелководные пруды и болотистые сѣнокосы дѣлаютъ мѣстность нездоровою. Почва—глубокій черноземъ, кое-гдѣ съ примѣсью галны. Въ XVIII в. село входило въ составъ королевскихъ помѣстій. По присоединеніи къ Россіи, имѣніе подарено было Императрицею Екатериною II русскому полковнику Андрею Ставинскому, который сдѣлалъ для церкви дарственную запись и купилъ для нея богослужебныя книги. Въ качествѣ приданаго за дочерью Ставинскаго имѣніе перешло къ католику Θεодоровичу, а затѣмъ путемъ продажи—къ Мазараки и Дель-Арба; у зятя послѣдняго, помѣщика Братковскаго, имѣніе куплено въ 80-хъ годахъ текущаго столѣтія Рогоульскимъ, продавшимъ въ свою очередь директору Волжеко-Камскаго Банка въ г. Кіевѣ, Флинге, лютеранскаго исповѣданія, но очень заботливому о православномъ храмѣ. Часть имѣнія (850 д.) принадлежитъ дворянину Мерквинскому. Въ приходѣ православнаго населенія 448 м. и 444 ж.; большая часть прихожанъ—коренные жители С., но есть часть переселенцевъ изъ с. Шичачинецъ Летичев. у. еще въ пору владѣнія Ставинскаго; они занимаютъ часть села, известную подъ названіемъ „Загребелья“. Главное занятіе—земледѣіе; ремесль почти никакихъ не знаютъ, такъ какъ хлѣбопашество вполнѣ обезпечиваетъ населеніе. Кромѣ православныхъ, въ приходѣ есть 4 семьи католиковъ и 3 семейства евреевъ. Въ 1871 г. былъ случай обращенія одного прихожанина въ молоканство (по другимъ—въ штунду), но чрезъ два года заблуждавшійся возвращенъ въ лоно Православной Церкви. О храмѣ до 1780 года никакихъ свѣдѣній нѣтъ; не существуетъ въ приходѣ и стараго церковнища. Нынѣшній деревянный храмъ во имя св. Архистратига Михаила построенъ на средства прихожанъ въ 1780 г. По разсказамъ старожиловъ, онъ перестроенъ изъ стараго; сначала былъ трехкупольнымъ, съ отдѣльною деревянною колокольнею въ видѣ навѣса на четырехъ столбахъ, но въ 1861 г. онъ переделанъ въ однокупольный съ пристройкою колокольни съ западной стороны. Въ 30-хъ годахъ церковь поставлена на каменный фундаментъ, отремонтирована и снабжена трехъ-яруснымъ иконостасомъ взамѣнъ прежняго; въ 80-хъ годахъ иконостасъ сооруженъ новый. Въ С. церковной земли



есть 61 д. 187 с., въ томъ числѣ усад. 4 дес. 1056 с., пах. 56 д. 1056 с., подъ кладб. и погост. 480 с. Причтовый помѣщенія всѣ есть. Церк.-прих. школа существуетъ съ 1863 г., но правильную постановку получила только съ 1890 г.; помѣщается съ 1892 г. въ собств. зданіи.

805. **Скаржинцы** с.—расположено на берегу рѣчки Сливоды, которая образуетъ здѣсь большой, но мелкій и загрязненный прудъ. Мѣстность совершенно степная, адорная, рѣдко посѣщаемая эпидемическими болѣзнями. Почва—глубокой черноземъ. Въ 5-ти вер. выше по теченію рѣчки лежитъ приписная д. *Маріановка*, у самыхъ истоковъ рѣчки Сливоды. Приходъ расположенъ вблизи древняго такъ называемаго „Чернаго шляха“, идущаго на Старо-Константиновы: отъ зашт. г. Сальницы на ю. в. въ 6 в.; ближайшая ж.-д. ст. „Семки“ въ 12 в. Скаржинцы первоначально назывались „Торчинь“, какъ это видно изъ люстраціи 1616 г., и съ самаго основанія входили въ составъ Хмѣльницкаго староства; въ 1629 г. они входили въ составъ Улановскаго староства, а впоследствии вмѣстѣ съ соседними селами составили особое Чудиновское староство. Затѣмъ Чудиновское староство вмѣстѣ съ С. дано было въ 1805 году Императоромъ Александромъ I въ долгосрочную аренду сенатору графу Августу Ильинскому, проживавшему въ м. Романоу Волынской губ. По истеченіи дарственнаго срока, имѣніе въ 1856 году поступило въ казну. Нынѣ православнаго населенія въ приходѣ 715 муж. и 722 жен.; кромѣ того, здѣсь живетъ много католиковъ, преимущественно поселившихся на чиншевыхъ правахъ, числомъ 400 муж. и 430 жен. въ Скаржинцахъ и 75 муж. и 76 жен. въ Маріановкѣ; евреевъ въ С. 8 м. и 12 ж. По народности, прихожане—малороссы, занимаются преимущественно земледѣліемъ, а нѣкоторые—ткачествомъ; другихъ ремеслъ почти никто не знаетъ. Старая деревянная Св.-Іоанно-Богословская церковь упразднена и разобрана за нехотью въ 1796 г.; на мѣстѣ престола этой церкви поставленъ крестъ. Нынѣ существующая деревянная однокупольная церковь построена въ 1796 г. на средства прихожанъ и посвящена также имени св. Ап. Іоанна Богослова. Въ 1860 г. на капитальный ремонтъ ее отпущено было изъ казны 2730 р., а крестьяне доставили камень и дали рабочихъ; церковь поставлена на каменный фундаментъ, окна и двери увеличены, къ церкви пристроена была новая деревянная колокольня. Но работы, произведенныя подрядчикомъ-евреемъ, оказались сдѣланными такъ недобросовѣстно, что по окончаніи ремонта церковь 4 года не освящалась, а съ подрядчикомъ заведенъ былъ процессъ. Выдающимся приходскимъ священникомъ былъ протоіерей Іоаннъ Грублаевичъ, прослужившій на одномъ приходѣ 51 годъ (1822—1873 гг.). Церковной земли: усад. 7 д. 24 с., пах. 44 д. 480 с., сѣн. 36 д. 1176 с. и неуд. 1 д. 240 с.,—всего 88 д. 1920 с. Священническій домъ построенъ въ 1876 г., а въ 1895 г. отремонтированъ на суммы земельн. сбора одновременно съ постройкою остальныхъ священническихъ и псаломщическихъ помѣщеній. Церк. школы въ С. и въ М. открыты по распоряженію Палаты Государ. Имуществъ въ 1865 г. Съ 1878 г. первая была упразднена, а дѣти посѣщали министерское училище въ с. Торчинь, но въ 1893 г. она опять открыта въ С.—Здѣсь есть р.-кат. каплица, приписанная къ Кумановецкому костелу.

806. **Смѣла** с.—находится въ 9 в. на с.-в. отъ зашт. г. Сальницы; расположена почти на безлѣсной, если не считать малой казенной лѣсной дачи, и безводной равнинѣ, на самой границѣ Волынской губ., у истоковъ рѣчки Самца.



притока Сиводы. Близъ села съ сѣверной стороны проходить древній такъ называемый „Черный шлехъ“. Въ жаркіе годы рѣчка пересыхаетъ, такъ что крестьяне пользуются только колодезной водою. Въ 3 в. на ю.-з. находится припечная д. *Чесновка*, расположенная при безымянномъ ручьѣ, на равнинѣ. Климатическія условія мѣстности благопріятны для здоровья; эпидемическихъ болѣзней здѣсь почти никогда не бываетъ. Почва въ обоихъ поселеніяхъ—черноземъ. Время образованія С. неизвѣстно. Судя по тому, что въ 1½ вер. отъ села на ю.-з. въ урочищѣ „Голондры“, при всаивкѣ поля находятъ черепки битой посуды, куски стекла, жерновыхъ камней и т. п., можно полагать, что село первоначально было на этомъ мѣстѣ, но о томъ не сохранилось никакихъ преданій. Въ 1763 г. владѣльцемъ имѣнія былъ Іосифъ Колумна-Чесновскій, который началъ заселять поселокъ и далъ ему названіе отъ своей фамиліи „Чесновка“. Впоследствии владѣльца Ч. Добровольскаго переселила сюда много крестьянъ изъ Галиціи, почему одна улица въ этой деревнѣ и понынѣ носитъ названіе „Галиція“. Въ началѣ XIX в. С. составляетъ собственность графа Августа Ильинскаго, который продалъ ее помѣщикамъ Александру Билинскому и Іосифу Козловскому. Въ настоящее время С. принадлежитъ дворянамъ Іосифу и Витольду Билинскимъ. Вблизи села къ западу и востоку находятся два большихъ кургана. Въ настоящее время населенія въ С.—православныхъ 418 муж. и 408 жен.; католиковъ 35 муж. и 30 жен. и евреевъ 15 муж. и 23 жен.; въ д. Чесновкѣ—православныхъ 413 м. и 402 ж., католиковъ 30 м. и 29 ж. и евреевъ 2 м. и 3 ж. По народности населеніе состоитъ изъ малороссовъ; всѣ они—крестьяне, занимающіеся преимущественно земледѣліемъ; многіе работаютъ на окрестныхъ свекловичныхъ плантаціяхъ или на сахарномъ заводѣ въ м. Янушполь Волын. губ. Въ д. Чесновкѣ населеніе зажиточнѣе, чѣмъ въ с. Смѣлой; въ послѣднее время замѣтно движеніе въ переселенію въ Томскую губ., такъ какъ на роднѣхъ надѣлахъ слишкомъ мало. До 1780 г. въ С. была деревянная трехкупольная церковь, неизвѣстно когда построенная; около 1780 года она со всѣмъ имуществомъ сгорѣла; спасли только икону Божіей Матери, тепѣрь помѣщенную на горнемъ мѣстѣ. Эта икона почитается среди мѣстнаго населенія за чудотворную; въ 1834 г. къ ней пожертвовано два серебряныхъ вѣнца ротмистромъ кн. Ратьевымъ по обѣту его жены Розаліи. На мѣстѣ сгорѣвшей церкви построена на средства прихожанъ въ 1790 г. теперешняя Св. Іоанно-Богословская церковь изъ матеріала старой, купленной въ с. Рогозной; она зданіемъ деревянная, однокупольная. Въ 1849 г. къ церкви пристроена на средства священника Іоанна Юркевича деревянная колокольня. Иконостаѣ—очень хорошей работы, сооруженъ на средства прихожанъ въ 1822 г., съ иконами хорошей живописи. Церковь обращена въ православную изъ униатской въ 1796 г. Въ 1890 г. заложена, а въ 1891 г. освящена припечная Александровская церковь д. Чесновки, деревянная, однокупольная, совместно съ колокольней. Церковь сооружена изъ матеріала старой, купленной въ с. Мишанцѣ Волынской губ., съ добавкою новаго матеріала; постройка обошлась около 6.000 руб., въ томъ числѣ 900 р. были пожертвованы священникомъ с. Тарасокъ Литвин. у. Михаиломъ Акаловскимъ. Церковной земли: въ с. Смѣлой—усад. 1 д. 932 с., пах. 23 д. 777 с., сѣн. 8 д. 443 с.; въ д. Чесновкѣ—пах. 15 д., а всего 47 дес. 2152 с. Причтовья помѣщенія устроены на поземельи: сборъ въ 1893—1894 гг. Церк.-прих. школа въ С. существуетъ еще съ 50-хъ годовъ; въ собственномъ



зданіи помѣщается съ 1893 г. Въ д. Чесновкѣ школа имѣеть собственное помѣщеніе съ 1897 года.

807. **Соломирка** с.—находится въ 10 вер. на ю.-в. отъ г. Хмѣльника; новая узкоколейная желѣзная дорога проведена ввозѣ самаго села; расположена на лѣвомъ низменномъ берегу р. Буга; выше по теченію послѣдняго лежитъ принциска д. *Клитыщи*. Мѣстность здѣсь совершенно степная; весенніе и осенніе разливы Буга образуютъ здѣсь болота, которые долго не просыхаютъ и своимъ гніеніемъ заражаютъ воздухъ, влѣдствіе чего лихорадки и грудныя болѣзни составляютъ обычное явленіе въ приходѣ. Почва—сухесчавая, чрезвычайно твердая. По разсказамъ старожиловъ, первоначальное поселеніе С. было на противоположномъ правомъ берегу р. Буга, на полянахъ среди лѣса, въ урочищѣ „Калынычъ“; здѣсь же была и первая церковь прихода; село имѣло тогда названіе „Куты“. Нынѣ старое бѣлище заросло густымъ лѣсомъ. С. принадлежала къ королевскимъ имѣніямъ и, съ присоединеніемъ Подолія къ Россіи, причислена къ казеннымъ имѣніямъ. Въ 1817 г. она подарена была въ долгосрочную аренду Голехвастову, который скоро уступилъ свои владѣльческія права Яновской, а затѣмъ С. поступила въ казну. Въ 40-хъ годахъ къ приходу С. причислена деревня Клитыщи, получившая свое названіе отъ владѣльцевъ Клитынскихъ, которые получили отъ польскаго короля привилегіи на эти земли въ 1610 г. Въ концѣ XVIII в. К. вошли въ составъ поселеній, подаренныхъ графу Безбородку, отъ котораго они достались Дюнисію Ивановскому, а теперь составляютъ собственность внука его, Адама Орловскаго. Въ настоящее время въ Соломиркѣ числится православныхъ 1163 д. об. п., католиковъ 213 д. и евреевъ 18 д.; въ Клитыщахъ—православныхъ 772 д., католиковъ 208 д. и евреевъ 75 д. По народности населеніе состоитъ изъ малороссовъ; всѣ они крестьяне, занимающіеся преимущественно земледѣліемъ; нѣкоторые отираются на заработки въ сосѣдніе заводы. Старая церковь, существовавшая еще въ Кутахъ на урочищѣ „Калынычъ“, была первою въ приходѣ. Она построена была изъ дерева. Эта церковь, какъ видно изъ визитъ 1772 и 1783 гг., была очень малая и тѣсная; просуществовала не болѣе 50 лѣтъ и была разобрана около 1780 г. при переселеніи на лѣвый берегъ р. Буга; она посвящена была въ честь св. Ап. Іоанна Богослова. Новая церковь, также Іоанно-Богословская, построена на средства прихожанъ въ 1784 г., деревянная, очень тѣсная. Иконостасъ для нея устроенъ былъ только въ 1803 г. Въ 1871 г. надъ нею надстроена колокольня, крытая жстью. Въ Клитыщахъ съ 1863 г. устроена Св.-Михайловская церковь, деревянная, съ каменною колокольнею, перестроенная изъ старой церкви, купленной въ с. Куриловкѣ на средства помѣщика Ивановскаго въ 1863 г. Изъ священниковъ достоимѣвательны: Андрей Ковальскій—прослужилъ 36 лѣтъ на одномъ приходѣ (1784—1820 гг.), а другой—Николай Рудницкій—32 года (1844—1876 гг.). Церковной земли: въ С.—усадѣб. 2 дес. 1796 саж., пахат. въ 3-хъ смѣн. 27 д., сѣнок. 8 дес. 1200 саж., пашчиска 1349 саж. и подъ хутор. 3 дес. 450 саж.; въ К.—усад. 1 дес. 144 саж., пахат. въ 3-хъ смѣн. 26 дес. 1896 саж., сѣнок. 8 дес. 1272 саж., болотн. сѣнок. 2372 саж. и лѣвады 2 дес. 264 саж., а всего 81 дес. 1143 с. Причтовые дома и постройки ветхи. Церк.-прих. школа въ С. существуетъ съ 1860 г.; на крестьянскія средства въ 1894 году построено для нея собственное помѣщеніе стоимостью свыше 1000 руб. Въ К. есть школа грамоты, открытая въ 1864 г.



808. **Тараски с.**—находится на границѣ Винницкаго уѣзда, въ 7 вер. отъ м. Уланова на в.; ближайшая ж.-д. ст. узкоколейнаго пути „Крыжановка“ въ 12 вер. Село раскинулось на холмикахъ при рѣчкѣ Вытеклѣ, образующей среди села прудъ. Въ 1½ вер. къ сѣверу лежитъ приисная д. *Чепели*. Мѣстность—здоровая; прекрасныя гигиеническія условія отражаются на росломъ, крѣпко сложенномъ населеніи. Почва—черноземъ, а въ нѣкоторыхъ мѣстахъ суглиннокъ; подпочву составляетъ по правую сторону рѣчки глина, а по лѣвую—камень. Въ 1616 г. Т. находилась въ арендномъ владѣніи Павла Ушанскаго; въ концѣ XVIII в. принадлежали графу Ильинскому, отъ котораго достались помѣщику Петру Ивановскому, а затѣмъ дочери его, княгинѣ Каролинѣ Витгенштейнъ; въ настоящее время Т. принадлежатъ княгинѣ Марьѣ Гогенлоз, а д. Чепели—дворянину Казимиру Юрковскому. Православнаго населенія въ Т. числится 416 м. и 430 ж., а въ д. Чепеляхъ—163 м. и 150 ж.; кромѣ 29 д. об. п. евреевъ, никакихъ другихъ иновѣрцевъ здѣсь нѣтъ. Населеніе состоитъ изъ крестьянъ-малороссовъ, занимающихся земледѣліемъ; изъ ремеселъ развито ткачество, которыми занимаются почти въ каждой хатѣ. Старый Рождество-Богородичный храмъ былъ деревянный, трехкупольный, неизвѣстно когда и кѣмъ построенный; имѣлъ въ длину 6½ саж., въ ширину 2½ саж. и въ высоту 5 саж. Нынѣ существующій каменный крестовидный храмъ заложенъ на средства помѣщика князя Витгенштейна еще въ 1819 г., но оконченъ только въ 1839 г.; посвященъ также въ честь Рождества Пресвитой Богородицы. Иконостасъ въ немъ, по преданію, устроенъ вмѣсто стараго въ 1855 г., а обновленъ въ 1898 г.; онъ—четырехъ-ярусный, съ иконами на холстахъ. Съ 1796 г. по настоящее время въ приходѣ было только 4 священника. Выдающимися изъ нихъ были: Авксентій Борисевичъ, прослужившій на одномъ приходѣ 39 лѣтъ (1805—1844 гг.), здѣсь же возлѣ церкви похороненный въ 1847 г., и Михаилъ Акаловскій, служившій въ Т. 53 года (1844—1897 гг.); онъ былъ инокъ и безсѣмейный и, говорятъ, велъ почти монашескую жизнь; всѣ заботы его были сосредоточены только на храмѣ и прихожанахъ; послѣднимъ онъ помогалъ чѣмъ могъ, особенно въ неурожайные годы, и за то пользовался большою любовью въ приходѣ; онъ умеръ заштатнымъ въ с. Лозяѣ, но, по желанію его бывшихъ прихожанъ, тѣло его перенесено въ Т. и похоронено возлѣ церкви. Церковной земли: усад. 3 д., пах. 34 д. и сѣн. 9 д. 1464 с., а всего 46 д. 1464 с. Священнический домъ прочный, а псаломническій ветхій. Церк.-прих. школа въ Т. существуетъ съ 1864 г.; для нея въ 1894 г. построено собственное помѣщеніе подъ желѣзною крышею, стоимостью въ 900 руб. Школа грамоты въ д. Чепеляхъ открыта въ 1869 году.

809. **Томашполь с.**—расположено на покатоги вдоль небольшого ручейка Гатки, впадающаго въ р. Бугъ. Мѣстность совершенно степная, здоровая. Почва—черноземъ съ примѣсью глины. Отъ г. Хмѣльника, гдѣ имѣется и ж.-д. станція, на ю.-в. въ 10 вер. Т. входилъ въ составъ Хмѣльницкаго староства. Съ присоединеніемъ Подолія къ Россіи, имѣніе подарено было Императрицею Екатериною II графу Безбородку, отъ котораго, въ качествѣ приданнаго за дочерью, перешло къ князю Лобанову. Въ 1817 г. владѣльцемъ Т. былъ Діонисій Ивановскій; въ 1850 г. имѣніе дано было въ приданое дочери его Юзефѣ, вышедшей замужъ за Александра Орловскаго, а въ настоящее время оно принадлежитъ сыну послѣдняго, Адаму Орловскому. Населенія въ Т. 1076 д. православныхъ и 176 д. католиковъ;



за исключеніемъ 42 д. дворянъ, остальные все крестыиные. Главное занятіе ихъ—земледѣліе, а часть работаетъ на сахарномъ заводѣ въ с. Уладовкѣ; въ общемъ народъ здѣсь зажиточный. По разсказамъ старожиловъ, старая приходская церковь была деревянная, неизвѣстно когда построенная; отъ ветхости она обрушилась и на мѣстѣ ея престола въ 1898 г. поставленъ чугуиный крестъ. Въ 1806 г. была заложена, а въ 1814 г. окончена нынѣшняя каменная, крытая жестию, однокупольная церковь, посвященная въ честь св. мучен. Параскевы-Пятницы. Трехъ-арусиный иконостасъ передѣланъ изъ стараго. Въ 1872 г. пристроена къ церкви каменная колокольня. Вокругъ церкви устроена ограда изъ камня, пожертвованнаго помещикомъ Адамомъ Орловскимъ. Церковной земли 54 д. 140 с., въ томъ числѣ ус. 2 д. 696 с. и неуд. 5 д. 1842 с. Притчовые дома построены въ 1895—1896 гг. Церк.-прих. школа существуетъ съ 1865 г.; собственное зданіе, крытое жестию, построено въ 1893 г. на средства прихожанъ съ пособіемъ отъ Епархіального Училища. Совѣта.

810. **Улавовъ м.**—расположено на возвышенномъ берегу рѣчки Сиводы, при впаденіи въ нее рѣчки Сальнички; высшій пунктъ мѣстечка заить православной церковью и притчовыми усадьбами. Большую половину населенія составляютъ евреи. Здѣсь есть костель, еврейская синагога, аптека, волостное правленіе, становая квартира и народное училище; до 1884 г. былъ свеклосахарный заводъ. Ярмарокъ въ году 10, а базарныхъ дней 52. Въ 2½ в. выше по теченію рѣчки Сальнички лежитъ приписаная деревня *Морозовка*. Климатическія условія благоприятны для здоровья; почва—черноземъ съ примѣсью песку, а въ д. Морозовкѣ—чистый черноземъ. Отъ зашт. г. Хмѣльника Улавовъ находится на с.-в. въ 19 в. Первоначально У. входилъ въ составъ такъ называемыхъ „Любарскихъ хуторовъ“; въ просторѣчій гораздо употребительнѣе названіе „Улавовъ“. Въ 1552 г. У. уже упоминается, какъ опустошенный, и подумаетъ привиллегіи отъ польскаго правительства на возобновленіе и мадебургское право; съ этого времени владѣльцами У. стають греки Дукадиновичи—Лука, Петръ, Георгій и Іоаннъ („Подолія“, изд. Батюшкова, 95). Въ 1570 г. У. принадлежалъ уже Рафану Сенявскому, старшему сыну гетмана Николая Сенявскаго. Мѣстечку угрожала опасность совсѣмъ исчезнуть, но новыя привиллегіи ему отъ короля Сигизмунда III въ 1606 г. на имя воеводы Іакова Претвича опять вызвали У. къ жизни, такъ что люстрація 1615 г. застасть мѣстечко значительно разросшимся, съ крѣпкимъ замкомъ, но плохо вооруженнымъ; оно принадлежало уже Ушанскимъ, которые получили владѣльческія права отъ Претвича, а въ 1636 г. У. принадлежалъ Александру Пясочинскому. Во время казацкихъ войнъ въ XVII в. мѣстечко было совершенно разорено и замокъ разрушенъ, но такъ какъ оно находилось на границѣ владѣній украинскихъ полковъ, то въ немъ поставленъ былъ казацкій отрядъ, который устроилъ на полуостровѣ, образуемомъ рѣчкою Сиводою, кирпичную крѣпость-замокъ и возлѣ нея деревянную церковь. Въ первой половинѣ XVIII в. У. съ окружающими селами составилъ отдѣльное староство, которое въ 1775 г. дано было Александру Крашовскому въ вознаграженіе потерянныхъ имѣній Іордановъ, отнятыхъ Пруссією; потомъ (въ 1787 г.) переходитъ на арендныхъ правахъ къ его сыну Людвигу. Последний продалъ имѣніе графу Ильинскому, а тотъ въ свою очередь сталъ распродавать его по частямъ, и прежде всего графу Холоневскому; въ 1837 г. у послѣдняго У. купленъ Крушицкимъ, въ настоящее же время принадлежитъ наследни-



камъ Мазараки. До сихъ поръ сохранились въ У. слѣды бывшего тамъ замка и деревяннаго костела возлѣ него, постройки 1616 г. на средства Павла Ушанскаго. Рѣка, разливающаяся въ этомъ мѣстѣ очень большимъ прудомъ, омываетъ замковую гору. Подъ мѣстечкомъ есть громадныя погребя, которые служили, по преданію, убѣжищемъ для жителей во время татарскихъ нападений. Въ У. имѣлъ кратковременное пребываніе Богданъ Хмѣльницкій во время своего похода противъ поляковъ; здѣсь же происходили сраженія русскихъ съ конфедератами въ 1768 г. (Słown. geogr. XII, 790). Прививная д. Морозовка существовала уже въ XVII в. и по люстраціи 1616 г. была въ арендномъ владѣніи въ ту пору у Николая Петриковскаго и его жены Екатерины изъ Ледыховскихъ. Дальнѣйшая судьба этого поселенія была одинакова съ м. Улановомъ. Въ настоящее время въ приходѣ православнаго населенія 497 муж. и 461 жен.; они—крестьяне-малороссы, занимающиеся земледѣліемъ; часть населенія состоитъ изъ бывшихъ однодворцевъ, безземельныхъ, которые занимаются ремеслами—плотничествомъ и сапожничествомъ. До 1830 г. въ У. были и жѣцiane, но, по распоряженію графа Владислава Холодковскаго, они были выселены отсюда и изъ сосѣдней Гатки-Улановской въ г. Гайсинъ, Баръ и др. мѣста, а сюда были переселены крѣпостные графа, въ количествѣ 50 семействъ, изъ сс. Павловки, Гуцинецъ и Черепашинецъ Винницк. у. До 1777 г. въ У. былъ ветхій деревянный храмъ въблизи нынѣшняго, построенный на средства прихожанъ, а потомъ проданный въ с. Подорожну Литин. у. Теперешній каменный однокупольный храмъ построенъ въ 1777 г., крестовидный, посвященный въ честь Вознесенія Господня; при храмѣ—четыре придела; отдѣльно въ каменной стѣнѣ церковной ограды устроенъ для колоколовъ навѣсъ на 4-хъ каменныхъ столбахъ, крытый жезью. Четырехъ-русный иконостасъ имѣетъ довольно величественный видъ. Надъ царскими вратами помѣщена икона Божіей Матери „Утоли моя печали“, оставшаяся отъ старой церкви и почитаемая за чудотворную. Въ 1897 г. устроенъ съ правой стороны алтаря второй престолъ, посвященный имени св. Θεодосія Углицкаго въ память того, что, по всей вѣроятности, счититель Θεодосій былъ родомъ изъ Уланова, какъ можно предполагать изъ его писемъ къ племяннику. Приходское кладбище находится въ 1/2 вер. отъ У. по дорогѣ въ г. Сальницу. Церковной земли 87 дес. 63 саж., въ томъ числѣ усад. 1 д. 890 с., пах. 57 д. 303 с., сви. 18 д. 520 с., неуд. 10 д. 120 с. и подъ оградой и кладбищемъ 630 с. Причтовыя постройки возведены въ 1885 г. на средства землевладельца Мазараки. Церк.-прих. школа въ У. съ 1868 г.; въ 1884 г. здѣсь между Улановомъ и с. Гаткою-Улановскою открыто министерское народное училище, которое содержится на средства семи окружающихъ селъ. Въ д. Морозовкѣ—школа грамоты въ собственномъ помѣщеніи, построенномъ въ 1894 г. Въ последнее время въ У. открыта читальня для народа Попечительствомъ о народной трезвости.—Римско-католическій каменный костелъ въ честь Преображенія Господня построенъ въ 1716 г. Улановскимъ старостомъ Іосифомъ Чесновскимъ; къ нему прихожанъ 1421 д. об. и. На кладбищѣ есть р.-католическая каплица.

811. **Чернятинцы с.**—расположено на самой границѣ Литвинскаго и Винницкаго уѣздовъ, на извѣнномъ правомъ берегу рѣчки Синводы, при впаденіи въ нее незначительнаго ручья, въ 8 вер. ниже по теченію Синводы отъ м. Уланова. Церковь и экономическія постройки занимаютъ возвышенную часть села. Климатическія условія мѣстности благоприятны для здоровья; почва—глубокой черноземъ.



Село составляло владѣніе помѣщиковъ Чесновскихъ, отъ которыхъ поочередно переходило въ графамъ Крашевскимъ, Ильинскимъ, Холошевскимъ и во второй половинѣ текущаго столѣтія—Виктору Доманевскому; теперь часть имѣнія принадлежитъ дворянину Генриху Келкевичу (280 дес.), а часть—Александру Ларионову (280 д.). Къ сѣверо-западу отъ села показываютъ бугры, которые известны въ народѣ подъ названіемъ „Зачиско“; говорятъ, что они представляютъ остатки когда-то бывшихъ здѣсь укрѣпленій. Въ настоящее время православныхъ прихожанъ здѣсь числится 447 м. и 460 ж.; они—крестьяне-малороссы, занимающіеся главнымъ образомъ хлѣбопашествомъ; кромѣ того, въ приходѣ есть 5 д. об. пола р.-католиковъ и 82 д. евреевъ. Въ визитѣ за 1790 годъ упоминается старая деревянная трехкупольная церковь, посвященная, какъ и нынѣшняя, въ честь св. безсребр. Космы и Даміана; изъ надписей на старыхъ богослужебныхъ книгахъ видно, что она уже существовала до 1727 г. и имѣла священника. Къ концу XVIII в. эта церковь обветшала, вслѣдствіе чего въ 1808 г. выдана была храмоздательная грамота на постройку новой въ другомъ мѣстѣ, отведенномъ управляющимъ имѣніемъ графа Ильинскаго. Въ томъ же году старшіемъ прихожанъ, священника Іосифа Пашенка и церковнаго старосты Іосифа Гуменюка заложена нынѣшняя Космо-Даміановская однокупольная каменная церковь въ формѣ корабля и освящена въ 1812 г.; тогда старая церковь была разобрана. Первоначально церковь была крыта гонтою, но въ 1834 и 1842 гг. перекрыта жстью; въ 1883—1884 гг. укрѣплены желѣзными скрѣпами своды церкви и ея западная стѣна. Каменная четырехъ-угольная колокольня была построена въ 1822 г. отдѣльно отъ церкви; въ 1837—1838 гг. она поднята на одинъ этажъ выше. Четырехъ-ярусный иконостасъ сооруженъ въ 1815—1816 гг. До 1727 г. приходскимъ священникомъ въ Ч. былъ Лука, послѣ котораго до 1762 г. священствовалъ Геродей Костецкій, а съ 1763 по 1799 гг. Григорій Костецкій. Въ 1800 г. назначенъ въ приходъ Іосифъ Пашенко, строитель нынѣшней каменной церкви, собранной на это пожертвованій 118 польскихъ злотыхъ, 23 голландскихъ червонца и 74 старыхъ серебр. рублѣ; имъ же начата постройка каменной колокольни; онъ умеръ въ 1821 г., а приходъ занялъ Михаилъ Марценко, который священствовалъ здѣсь 54 года, до 1876 г.; умеръ въ санѣ протоіерея въ 1877 г.; послѣ него по настоящее время священствуетъ Іоаннъ Желяховскій. Церковной земли 51 д. 1649 с., въ томъ числѣ усад. 1 д. 1720 с., пах. 36 д. 1526 с., сѣнок. съ рѣдк. дубов. лѣс. 8 д. 600 с., паш. подъ рѣкою и сѣнок. 4 д. 566 с., подъ погост. и кладбищ. 2037 с. Притч. дома построены на земелѣ, сборъ въ 1898—1899 гг. Церк.-прих. школа существуетъ съ 1861 г.; помѣщается съ 1894 г. въ собственномъ зданіи.



## Б-й благочиннической округъ.

812. **Березная с.**—расположено по обоимъ берегамъ рч. Пожарки (Домахи), при впаденіи ея въ р. Бугъ, въ 5-ти вер. на в. отъ г. Хмѣльника. Климатъ здѣсь здоровый; купанья въ р. Бугъ привлекаютъ сюда даже больныхъ изъ окрестныхъ селъ. Почва—частію глинистая, а частію черноземная. Къ Б. есть приписная д. *Крутиневъ*. Во всемъ приходѣ православныхъ числится въ 1897 г. 680 муж. и 631 жен.; кромѣ того, въ Б. есть 3 семейства евреевъ, а въ К.—3 семейства католиковъ и 1 семья евреевъ. Населеніе состоитъ изъ крестьянъ-малороссовъ; всѣ занимаются земледѣіемъ, только нѣкоторые отправляются на заработки въ Херсонскую губ. Въ XVIII в. Б. составляла отдѣльное староство, затѣмъ поступила въ вѣдѣніе Палаты Государственныхъ Имуществъ. Существующая въ приходѣ церковь построена стараніемъ прихожанъ въ 1767 г.; она—трехкупольная, деревянная, крытая желѣзомъ; посвящена имени св. великомуч. Дмитрія Солунскаго; при ней каменная колокольня; иконостасъ—пяти-ярусный. Въ 1877 г. къ церкви пристроены сѣверный и южный приделы. По преданію, въ приходѣ существовала церковь до 1767 г., но вдали отъ села, почему и устроена на этомъ мѣстѣ другая. Церковный погостъ заключаетъ  $\frac{1}{2}$  дес. земли и засаженъ деревьями. На кладбищѣ выстроена опочивальня на средства священника Емельяна Сорочинскаго на могилѣ его жены. Церковной земли: усад. 7 д. 218 с., пах. въ 3-хъ смѣн. 45 д. 768 с., сѣн. 12 д. 192 с. и неуд. 2 д. 1464 с.—всего 67 д. 242 с. Причтовныя постройки возведены въ 1893 г. Въ приходѣ существуетъ министерское народное училище, открытое въ 1870 г.

813. **Березовка-Полевая с.**—расположено на границѣ Волынской губ., на четырехъ небольшихъ холмахъ; мѣстность на 20 вер. кругомъ безлѣсная. На окрестныхъ поляхъ берутъ начало 4 ручья, которые, соединяясь въ селѣ въ одинъ ручей, впадаютъ возлѣ м. Любара Волын. губ. въ рч. Случь; здѣсь же беретъ свое начало р. Тетеревъ. Б. отъ зашт. г. Сальницы находится на с.-з. верстахъ въ 11. Почва—глубокій черноземъ, мѣстами съ примѣсью песку. До 1823 г. къ Б. приписана была еще д. Севериновка, но въ этомъ году перечислена къ приходу с. Мазенинецъ. До 1796 г. Б. принадлежала помѣщикамъ с. Стецковецъ (Волын. губ.)—сначала Жолкевскимъ, а потомъ Цѣлейкимъ. Въ текущемъ столѣтіи имѣніе отъ Цѣлейкихъ досталось разнымъ владѣльцамъ, числомъ около 20-ти, влѣдствіе чего, при освобожденіи крестьянъ отъ крѣпостной зависимости, послѣдніе получили очень малые надѣлы (отъ  $4\frac{1}{2}$  до 10 десятинъ на дворѣ). По рассказамъ старожиловъ, въ 20-хъ годахъ на Б. началъ сосѣдній помѣщикъ с. Бичевой Граціанъ Шашкеничъ, разобрать около 20-ти крестьянскихъ хатъ и вмѣстѣ съ жильцами насильно перевезъ въ свое имѣніе. Въ настоящее время православныхъ числится 595 муж. и 557 жен., католиковъ 69 м. и 62 ж. и евреевъ 14 м. и 9 жен.; прихожане—крестьяне-малороссы, мало предпримчивые, довольно лѣнныя; кромѣ нѣсколькихъ ткачей, саножниковъ, плотниковъ и двухъ-трехъ столяровъ, остальные занимаются земледѣіемъ. Въ концѣ прошлаго и началѣ текущаго вѣка въ Б. среди села былъ деревянный трехкупольный Рождество-Богородичный храмъ, съ отдѣльною колокольнею при немъ; время постройки его неизвѣстно; на привѣскѣ у мѣстна чтимой иконы Распятія есть дата „1783“ г. Въ 40-хъ годахъ, съ построй-



кою новой церкви, старая была продана въ с. Кумановцы Лит. у., а колокольня— въ с. Рогозну Вол. губ., гдѣ перестроена въ церковь; старый погостъ вошелъ въ составъ усадьбы псаломщика и засаженъ деревьями, а на мѣстѣ престола стоитъ крестъ. Въ 1833 г. воелѣ бывшего стараго кладбища, на землѣ, купленной на средства священника Даміана Щербиновича, построенъ былъ на его же средства однокупольный кирпичный храмъ, съ пристроенною къ нему колокольнею, огороженный кирпичною же стѣною, надъ воротами которой на шести столбахъ висѣлъ отдѣльно одинъ колоколъ; храмъ этотъ былъ посвященъ Веѣмъ Святѣмъ. Въ 1891 г. онъ былъ поврежденъ ударомъ молніи настолько, что пришлось прекратить богослуженіе въ немъ; храмъ разобранъ и матеріаль употребленъ на постройку новаго, на мѣстѣ же престола устроена капличка съ иконою. Съ 1891 по 1895 г. для богослуженій временно приспособлена была классная комната церк.-прих. школы; эта домовая церковь также была посвящена Веѣмъ Святѣмъ; упраздненный престолъ въ ней обить досками и увѣнчанъ крестомъ; воелѣ него помѣщается учительскій столыкъ. Въ 1893 г. заложенъ, а въ 1895 г. преосвященнымъ Димитріемъ освященъ нынѣшній пятикупольный кирпичный храмъ съ колокольнею при немъ; строился онъ на средства прихожанъ и др. пожертвованія (около 10.000 р.). Иконостасъ— съ иконами, пожертвованными художникомъ Иваномъ Киряз. Пархоменко-Голыцинымъ, стоимостью 5—6 тысячъ руб. Новая церковь посвящена во имя св. Ап. Петра и Павла. Въ ней есть почитаемая за чудотворную икона Распятія съ предстоящими, къ которой 29 іюня бываетъ стеченіе богомольцевъ (отпустъ); первоначально она была, по преданію, въ домѣ крестьянина, замѣтившаго, что изъ глазъ Спасителя текли слезы, и взята была въ церковь; у иконы есть 14 серебряныхъ привѣсокъ вѣсомъ 1 $\frac{1}{4}$  ф. Выдающимся священникомъ въ Б. былъ Даміанъ Щербиновичъ, прослужившій въ одномъ приходѣ 35 лѣтъ (1814—1849 гг.); онъ построилъ на свой счетъ каменную церковь, приобрѣлъ часть церковной усадьбы и построилъ кирпичные дома для причта и подъ лавки, съ цѣлью сдачи ихъ въ наймы; по принятіи монашества съ именемъ Даниила, былъ духовникомъ Архіерейскаго Дома и умеръ въ г. Каменцѣ. Церк. земля въ Б. 52 д. 216 с. Церк.-прих. школа открыта въ 1877 г.; съ 1889 г. имѣетъ собств. помѣщеніе. Священническій домъ построенъ въ 1878 г.; у псаломщика дома нѣтъ.

814. **Бичева** с.— на границѣ Волинской губ., расположена частью на равнинѣ, а частью на небольшихъ склонахъ къ прудамъ, которые своими истоками соединяются съ р. Случемъ. Улицы села прямыя и широкія; мѣстность—степная; климатическія условія благоприятны для здоровья; почва—глубокой черноземъ. Къ з. въ 1 в. находятся с. Мшанецъ Вол. губ., а къ в. зашт. г. Сальница въ 14 в. Чрезъ Б. пролегаетъ дорога изъ Хмільника въ м. Любаръ Вол. губ. и въ этомъ мѣстѣ, по разсказамъ старожиловъ, была очень тонкою и грязною, такъ что при перевозкѣ тяжестей нужно было припрягать нѣсколько паръ рабочаго скота, что по-малорусски называется „бичеваться“; отсюда будто-бы произошло и названіе села. По преданію, къ ю.-в. отъ Б. въ 1 в. первоначально существовалъ поселокъ подъ названіемъ „Слободка“, жители котораго впоследствии переселились въ Б. Теперь слѣдовъ существованія этой деревни не осталось никакихъ, кромѣ названія мѣстности „Слободка“. Въ прошломъ вѣкѣ Б. принадлежала князьямъ Любомирскимъ; въ 1749 г. кн. Францискомъ-Фердинандомъ Любомирскимъ выдана была арекція на постройку церкви въ Б., отведено мѣсто подъ нее, подъ кладбище и



причтовые постройки, а также земельныя угодья для причта (Тр. Ком., IV, стр. 140). Въ концѣ прошлаго и началѣ текущаго вѣка владѣльцами Б. были католики Шашкевичи. Въ 20-хъ годахъ Граціанъ Шашкевичъ сдѣлалъ ночное нападеніе на соседнее с. Березовку-Полевую, разобралъ тамъ около 20 хатъ и вмѣстѣ съ обитателями ихъ перевезъ въ Б. Во время польскаго мятежа Шашкевичи (отецъ съ 3-мя сыновьями) бѣжали за-границу; имѣніе куплено съ аукціона барономъ Э. Е. Врангелемъ, а въ 1873 г.—бывшимъ Подольскимъ вице-губернаторомъ, княземъ Ник. Ник. Голицынымъ; съ 1880 г. владѣльцемъ Б. чрезъ покупку стаетъ полковникъ Иванъ Самисон. Миценко. Приходъ изъ униатскаго сталъ православнымъ въ 1796 г. Въ настоящее время населеніи въ немъ православн. 755 м. и 744 жен., католиковъ 21 м. и 19 ж., лютеранъ 1 м. и евреевъ 7 м. и 7 ж. Прихожане—крестьяне-малороссы, занимающіеся земледѣліемъ, а отчасти сапожнымъ и ткацкимъ ремеслами, либо извозомъ въ мѣстной экономіи и соседнихъ Войтовецкомъ и Старо-Синявскомъ сахарныхъ заводахъ. Малоземелье побудило нѣкоторыхъ подать въ 1898 г. на имя генералъ-губернатора заявленіе о желаніи переехать въ Томскую губернію, но просьба оставлена безъ удовлетворенія. Въ 1872 году, при разверстаніи помѣщичьихъ и крестьянскихъ земель въ Б., крестьяне оказали сопротивленіе властямъ, такъ что понадобилось вызвать войска, при помощи которыхъ виновные были подвергнуты экзекуціи, а вожаки посажены въ тюрьму. Изъ нѣкоторыхъ церковныхъ документовъ XIX вѣка и разсказовъ старожиловъ видно, что въ Б. существовало преимущественно двѣ церкви: одна—построенная въ 1602 г. и другая—съ 1762 г. на мѣстѣ разрушившейся старой; обѣ были деревянныя, посвященныя во имя св. великомуч. Дмитрія Солунскаго; старыхъ церковницъ не сохранилось. Нынѣшній деревянный на каменномъ фундаментѣ храмъ, совместно съ колокольнею, заложенъ на средства прихожанъ и попечительства въ 1875 г., а освященъ въ 1878 г.; стоимость его безъ иконостаса около 8000 р.; посвященъ во имя свят. Николая, Мирлиційскаго чудотворца. Иконостасъ, стоимостью въ 2300 р., выписанъ изъ Москвы на средства бывш. помѣщика кн. Н. Н. Голицына, онъ—двухъ-ярусный, съ иконами на холстахъ, съ богатой и красивой рѣзьбою. Приходскихъ священниковъ за время съ 1795 г. смѣнилось только 4: Петръ Григ. Миккульскій, служившій до 1820 г., Іоаннъ Петр. Надвирокій, бывшій въ приходѣ 33 г. (1819—1852 гг.), Іаковъ Іоан. Бѣлинскій—также 33 г. (1852—1885 гг.) и съ 1885 г. Николай Должковичъ. Церк. земли: усад. съ погост. 4 д. 33 с., пах. 33 д. 652 с., и всего 37 д. 685 с. Церк.-прих. школа открыта въ 1861 г.; подъ нее съ 1884 г. приспособлено зданіе бывшаго волостнаго правленія. Причтовые постройки ветхи, за исключеніемъ псаломщическаго дома, построеннаго въ 1881 году.

815. **Войтовцы** с.—расположено на равнинѣ, немного покатою къ с., возлѣ небольшого ручья, который ниже носитъ названіе Пастуши и впадаетъ въ р. Бугъ. Противъ В. ручей образуетъ прудъ, на берегу котораго построенъ сахарный заводъ. Село лежитъ на с.-в. отъ зашт. г. Хмѣльницка въ 10 вер.; ближайшая ж.-д. ст. „Семки“ узкоколейнаго пути въ ¼ в. Отбросы сахарнаго завода заражаютъ почву и воздухъ В. и потому здѣсь часто бывають эпидемическія болѣзни, особенно тифъ. Почва—черноземная. Съ 80-хъ годовъ текущаго столѣтія къ В. приписанъ небольшой поселокъ подъ названіемъ *Хуторъ Матяшей* (по фамиліи основателя его, нѣкоего Матяша), находящійся въ 2 вер. къ в. отъ В.



В. нѣкогда входила въ составъ Хмѣльницкаго староства. Въ 1795 г. они подарены Императрицею Екатериною II графу Григорію Кушелеву-Безбородко, который перевелъ сюда много крѣпостныхъ изъ другихъ своихъ имѣній. Наслѣдникъ его, графъ Александръ Кушелевъ-Безбородко, построилъ здѣсь въ 1859 г. существующій сахарный заводъ. Въ послѣдствіи имѣніе перешло къ Кавшину, а затѣмъ къ гр. Левашову, который владѣеть имъ и нынѣ. Въ настоящее время православныхъ въ В. 394 мужч. и 362 жен., въ томъ числѣ крестьянъ 584 и мѣщанъ 38; католиковъ здѣсь около 350 д. об. п., а евреевъ до 20 д. По народности здѣшніе крестьяне-малоросы; занимаются земледѣіемъ, а также работами въ заводѣ и на свекловичныхъ плантаціяхъ; есть между ними не мало ткачей, сапожниковъ и другихъ ремесленниковъ; сосѣдство сахарнаго завода отвлекаетъ крестьянъ работами отъ посѣщенія церкви и вообще дѣйствуетъ на нихъ разслабляюще. По рассказамъ старожиловъ, въ В. былъ храмъ во имя св. Ап. Іоанна Богослова, построенный въ 1788 г.; онъ былъ небольшой, деревянный, однокупольный, на мѣстѣ теперешняго; просуществоваавъ до 1854 г. и по ветхости разобранный. На мѣстѣ его въ 1854 г. построенъ на средства прихожанъ теперешній Св. Іоанно-Богословскій деревянный однокупольный храмъ, съ отдѣльною колокольнею въ видѣ каменной стѣны, вѣподобіе католической. Въ 1880 г. къ церкви пристроена новая деревянная колокольня, а въ 1885 г. перестроенъ куполь на храмѣ. Иконостасъ обновленъ въ 1891 г. на средства прихожанъ и пожертвованія заводскихъ служащихъ. Выдающимся священникомъ, былъ Ѳеодосій Данил. Литвинскій, прослужившій въ этомъ приходѣ 35 лѣтъ (1825—1860 гг.), здѣсь же и умершій. Церковной земл.: усад. 2 д. 1200 саж. пах. 36 дес. и сѣн. 14 дес.,—всего 52 дес. 1200 саж. Священнической домъ построенъ въ 1871 г. и отремонтированъ 1887 г. при постройкѣ всаломническихъ помѣщеній на средства помѣщика. Церк.-прих. школа существовала съ 1869 г. по 1887 г., когда по сосѣдству (въ с. Качановкѣ) открыли министерское народное училище; въ 1895 г. прихожане построили специальное зданіе подъ церк.-прих. школу, и послѣдняя вновь была открыта.

816. **Думени с.**—расположено на вѣнномъ правомъ берегу р. Буга, въ 3-хъ вер. отъ границы Летичевского у., въ богатой лѣсами мѣстности; отъ м. Ново-Константинова въ 8 вер. на с.-в. Мѣстность очень здоровая; почва преимущественно глинистая, а въ нѣкоторыхъ мѣстахъ съ тонкимъ слоемъ дернозема. Къ в. отъ Д. въ 3 вер., на самой границѣ Летичевского у., находится приписанная деревня *Гули*, также на правомъ берегу р. Буга. Д. входила въ составъ Чудиновскаго староства и принадлежала къ королевскимъ имѣніямъ; съ присоединеніемъ края къ Россіи, Д. были пожалованы въ долгосрочную аренду польскому графу Нильнскому, отъ котораго въ 1856 г. они поступили въ вѣдніе Палаты Государственныхъ Имуществъ. Къ в. отъ Д. въ одной верстѣ есть урочище, на которомъ изходятъ много обломковъ кирпича и камня отъ давнихъ построекъ. По преданію, здѣсь было когда-то мѣстечко и пролегалъ большая дорога изъ м. Любара Вольнской губ. въ г. Баръ; теперь это мѣсто поросло лѣсомъ. Православнаго населенія въ приходѣ 748 муж. и 750 жен., католиковъ 41 м. и 43 ж. и евреевъ 4 м. и 6 ж. Всѣ прихожане—крестьяне-малороссы, занимающіеся земледѣіемъ, а также доставкой дровъ на сахарные заводы и развозкою извести. Въ 1885 г. въ приходѣ замѣчалось нѣкоторое тяготѣніе къ штундѣ, но въ настоящее время никакихъ сектантовъ здѣсь нѣтъ. Существующая въ приходѣ трехкуполь-



ная деревянная подъ желѣзной крышею Св.-Покровская церковь построена въ 1775 г. строителемъ какимъ-то Игнатомъ, какъ значится на дверномъ косякѣ; иконостасъ въ ней пяти-ярусный. Въ 1838 г. церковь поднята на каменный фундаментъ, а въ 1845 г. къ ней пристроена каменная теплая церковь въ честь Св. Митрофана Воронежскаго, надъ которою надстроена въ 3-мъ этажѣ деревянная колокольня. Первоначально входъ въ нее былъ по деревянной лѣстницѣ снаружи, но потомъ переделанъ во внутренний; пристройка этой каменной церкви вышла очень неудачною. Причтовые помѣщенія устроены въ 1896 г. на суммы земельн. сбора. Церковной земли въ пользованіи причта 49 дес. 247 саж., въ томъ числѣ усад. 3 д. 98 с., пах. 30 д. 63 с., сѣнокосной 13 д. 25 саж. и неуд. 3 д. 61 с. Въ приходѣ двѣ школы: церк.-приходская въ с. Думенкахъ, открытая въ 1862 г. и помѣщающаяся съ 1894 г. въ собственномъ деревянномъ зданіи, и школа грамоты въ д. Гуляхъ, существующая съ 1887 года.

817. **Виновицы** с.—расположено на низменной, покатои къ югу равнинѣ, оканчивающейся возлѣ села болотистыми лугами, по которымъ протекаетъ незначительный ручей, впадающій въ м. Ново-Константиновъ въ р. Бугъ; возлѣ села ручей образуетъ два прудика,—одинъ крестьянскій, а другой—казенный, запущенный; лѣтомъ ручей почти совсѣмъ пересыхаетъ. З. окружены со всѣхъ сторонъ лѣсами, но село почти лишено растительности; почва—суглинистая. Ближайшая ж.-д. ст. узкоколейнаго пути „Хмѣльникъ“ въ 15 вер. Къ с. отъ З. въ 1 вер. лежитъ приписная д. *Лысогорка*, расположенная на небольшихъ холмахъ, отъ которыхъ получила свое названіе; З. упоминаются въ джестраціи 1564 г., какъ входившіе въ составъ поселеній Хмѣльницкаго староства. Съ конца XVIII в. З. принадлежали помѣщикамъ Дьяковскимъ, устроившимъ здѣсь мельницу и „винницу“; среди крестьянъ сохранились воспоминанія объ этихъ жестокихъ крѣпостникахъ, не дававшихъ населенію ни минуты покоя и безпощадно наказывавшихъ за всякій протестъ противъ деспотизма. Послѣ участія въ польскомъ мятежѣ Дьяковскіе оставили З.; послѣдніе поступили въ казну и крестьяне отпущены были на оброкъ. Верстахъ въ 3—4 отъ З. по дорогѣ въ Хмѣльникъ въ лѣсу есть много кургановъ, посвящающихъ мѣстность на 10 вер. въ окружности, которые слывутъ въ народѣ подъ именемъ „Хмѣльницкихъ могилъ“; есть два кургана и въ самыхъ З. Кромѣ 3 д. об. пола католиковъ и 6 д. евреевъ, въ настоящее время въ приходѣ православныхъ 541 м. и 526 ж.; всѣ они—крестьяне-малороссы, занимаются земледѣіемъ, доставкой извести изъ Вербецкой и Сусловецкой ваширокъ, работами въ Херсонской губ. и на сосѣднихъ сахарныхъ заводахъ; есть въ селѣ ткачи и колесники. Судя по надписи на служебникѣ Львов. печати, въ З. былъ храмъ еще въ XVII в., но когда и кѣмъ онъ построенъ—неизвѣстно. На мѣстѣ его въ 1758 г. сооружена нынѣ существующая трехкупольная деревянная Св.-Іоанно-Богословская церковь съ отдѣльно стоящею колокольнею; въ ней на жертвенникѣ поставлена икона Божіей Матери, почитаемая за чудотворную, перенесенная сюда изъ с. Кожухова. Къ этой иконѣ, по разсказамъ старожиловъ, всегда бывало большое стеченіе богомольцевъ; въ 1895 г. она перенесена въ другую церковь, Св.-Троицкую, сооруженную Волынскимъ архіепископомъ Модестомъ на прежнемъ приходскомъ кладбищѣ, на могилахъ его родителей, и въ память полученнаго отъ этой иконы исцѣленія. Существовавшая на этомъ мѣстѣ деревянная церковь, также построенная архіепископомъ Модестомъ, по его распоряженію, была продана въ 1888 г. за 1200 р.



прихожанамъ с. Ивчи Литви. у., а на ея мѣстѣ самимъ храмоздателемъ заложена въ 1890 г. каменная церковь; при закладкѣ вложенъ серебряный крестъ съ св. мощами и нѣскольکو камней съ Елеонской горы въ кипарисовомъ ящикѣ. Въ 1895 г. храмъ былъ освященъ двумя архидиаконами: Подольскимъ—Димитріемъ и Волинскимъ—Модестомъ. Иконостасъ пожертвованъ духовникомъ Геосимаяскаго скита Тр.-Сергіевской лавры, іеромонахомъ Варнавою; другія иконы пожертвованы изъ Почаевской лавры, а также изъ Афонскаго монастыря. На хорахъ новой церкви устроенъ придѣлъ въ честь Покрова Пресв. Богородицы. Вся постройка церкви обошлась въ 70.000 р. Церковь имѣетъ неприкосновеннаго капитала 4000, съ которыхъ половину процентныхъ денегъ получаетъ причтъ. Каменный домъ для священника построенъ на средства высокопр. Модеста въ 1892 г., стоимостью въ 7000 р.; псаломщическія постройки сооружены на зем. сборъ въ 1899 г. Выдающимися приходскими священниками были: Николай Шайдевичъ, священствовавшій здѣсь 35 лѣтъ (1796—1822 гг. и 1835—1844 гг.), и зять его Константинъ Стрѣльбицкій, служившій здѣсь съ перерывомъ 22 года (1822—1835 гг. и 1844—1853 гг.), а потомъ принявшій монашество съ именемъ Кариа; это были дѣдъ и отецъ архіепископа Волинскаго Модеста. Церковной земли: усад. 3 д. 960 с., пах. въ 3-хъ смѣн. 30 д. 360 с., сѣнок. съ лѣс. 17 д. и неуд. 1 д. 1680 с., а всего 52 д. 600 с. Кромѣ того, высокопреосвященнымъ Модестомъ приобретень отъ кн. Л. М. Кочубея участокъ земли близъ прихода въ количествѣ 150 дес. (за 21.746 р.); половиною этого участка имѣетъ пользоваться причтъ, а доходы съ другой половины должны идти на содержаніе Троицкой церкви (Высочайшее соизволеніе на закрѣпленіе земли за церковью с. Зиновинцевъ послѣдовало 11-го марта 1900 г.; условія пользованія землею см. Под. Еп. Вѣд. 1900 г. № 23). Школа существуетъ съ 1862 г.; сначала была школою грамоты, а потомъ переименована въ церк.-приходскую; съ 1895 г. помѣщается въ собственномъ зданіи, построенномъ на средства прихожанъ съ пособіемъ отъ Епарх. Учлн. Совѣта.

О с. Зиновинцахъ см. Под. Еп. Вѣд. 1894 г. № 23.

818. **Зозулинцы с.**—расположено при почтовой дорогѣ изъ г. Хмѣльника въ м. Улановъ, въ 10 вер. къ с.-в. отъ первого и въ 7 вер. отъ второго, по двумъ скатамъ небольшой долины, прежде занятой прудомъ, а теперь сухой. Мѣстность вообще возвышенная, ровная, въ гигиеническомъ отношеніи здоровая; почва—черноземная. Въ 2-хъ вер. къ востоку отъ З. лежитъ при незначительномъ ручьѣ приицная д. *Пустовойты*, бывшая до 1829 г. самостоятельнымъ приходомъ, потомъ четыре года подъ наблюденіемъ священниковъ с. Зозулинецъ и, наконецъ, въ 1833 г. окончательно приицанная къ З. Село съ давнихъ временъ входило въ составъ королевскихъ имѣній и въ 1616 г. было въ пожизненномъ арендномъ владѣніи Адама Лозинскаго. Въ XIX в. оно составляло собственность Будзинскихъ и Рудзиковскихъ. Деревня Пустовойты входила въ составъ Хмѣльницкаго староства и первоначально называлась еще „Козминивъ“. Въ послѣднее время составила собственность, какъ и З., Будзинскихъ, а потомъ Рудзиковскихъ. Населенія во всемъ приходѣ числится: православныхъ 595 муж. и 603 жен., католиковъ 110 м. и 119 ж. и евреевъ 8 м. и 11 жен. За исключеніемъ 8 м. и 10 ж. мѣщанъ, остальные—крестьяне-малороссы, занимающіеся исключительно земледѣліемъ; ни ремесла, ни заработка на сторонѣ здѣсь не знаютъ. О старой приходской церкви, предшествовавшей нынѣшней, извѣстно изъ надписи на старомъ



богослужебномъ евангеліи, изъ которой видно, что въ 1747 г. въ З. была Рожде-ство-Богородичная церковь, но когда и кѣмъ она построена и была ли первою въ приходѣ, это неизвѣстно. Нынѣ существующій деревянный трехкупольный храмъ въ честь Рождества Пресв. Богородицы построенъ въ 1794 г.; при немъ каменная колокольня отдѣльно отъ церкви. Двухъ-ярусный иконостасъ—незатѣли-вой работы, съ иконами на холстѣ. Въ 1861—1862 гг. передѣланы купола, а въ 1882 г. къ алтарю съ южной стороны пристроена ризница. Къ этой церкви при-писана Св.-Іоанно-Богословская церковь с. Пустовойтовъ, деревянная, однокуполь-ная, построенная въ 1760 г. Колокольня при ней сооружена въ 1881 г. Священ-ническія постройки возведены въ 1888 г., а псаломническія—въ 1895 г. Церк-вомя: въ Зозулинцахъ—усад. 1 д. 24 с., пах. въ 3-хъ смѣн. 28 д. 480 с., сѣн. 4 д. 1008 с. и подъ кладб. 1300 с.; въ д. Пустовойтахъ—усад. 4 д. 192 с., пах. въ 3-хъ смѣн. 28 д. 1032 с., сѣн. 9 д. 1896 с., подъ погост. и кладб. 260 с., а всего 76 д. 1392 с. Въ приходѣ есть двѣ школы: церк.-прих. въ З., открытая въ 1862 г. и помѣщающаяся съ 1895 г. въ собственномъ зданіи, и школа грамоты въ П., также открытая въ 1862 г. и съ 1896 года имѣющая собственное помѣ-щеніе.

819. Качановка с.—расположено на покатои къ югу низменности, у небольшо-шаго пруда, образуемаго ручьемъ, который при впаденіи въ р. Бугъ носить на-званіе Пастуши. Съ юга К. почти соприкасается съ с. Войтовцами; отъ Хмѣль-ника находится на с.-з. въ 10 вер.; ближайшая ж.-д. ст. узкоколейнаго пути „Сомки“ неподалеку отъ села. Въ окрестностяхъ большія болота. Почва—глу-бокой черноземъ, на которомъ съ трудомъ и не надолго выращиваются деревья. Это поселеніе упоминается уже въ документахъ XVI в., какъ королевское имѣніе; по привилегіи короля Сигизмунда-Августа оно дано было въ 1558 г. въ аренд-ное владѣніе Яну Мелецкому, отъ котораго впоследствии арендные права перешли къ Григорію и Яну Качановскимъ. Какъ приходъ, К. упоминается подъ 1743 го-домъ въ презентѣ Хмѣльницкаго старосты, графа Іосифа Осолницкаго, который рекомендовалъ сюда во священники Гавріила Новицкаго. Послѣ присоединенія Подолія къ Россіи, К. въ 1795 г. была пожалована графу Безбородко, а затѣмъ перешла во владѣніе графа Левашова. Въ 1783 г., какъ сказано въ церковной лѣтписи, къ К. приписано было смежное с. Войтовцы, а кромѣ того съ 1812 г. и с. Семли, которое возстановлено въ самостоятельный приходъ въ 1893 г. Въ настоящее время, кромѣ 45 двоб. и католиковъ и шести еврейскихъ семействъ, въ К. числятся православныхъ 878 муж. и 820 ж.; всѣ они—крестьяне-малороссы, занимающіеся земледѣліемъ, работами въ Войтовецкомъ сахарномъ заводѣ и на свекловичныхъ плантаціяхъ, а также навозомъ. Въ 1743 г. въ К. былъ деревян-ный храмъ во имя св. Іоанна Златоустаго, неизвѣстно когда построенный; въ 1750 г. заложенъ былъ на его мѣстѣ другой, деревянный, трехкупольный, посвя-щенный уже въ честь Покрова Пресв. Богородицы. Въ 1812 г. онъ ремонтиро-ванъ въ среднемъ куполѣ, который былъ поврежденъ пожаромъ; тогда же при-строено къ нему три придѣла. Этотъ храмъ просуществовалъ до 1888 г. Въ 1893 г. заложенъ, а въ 1885 г. освященъ новый деревянный Св.-Покровскій храмъ, воздвигнутый на средства прихожанъ, стоимостью около 8000 руб. Но, вслѣдствіе недобросовѣстности подрядчика, храмъ оказался, по заключенію архи-тектора въ 1896 г., невпрочнымъ; каменный фундаментъ устроили намыкомъ, а не



кладкою; стѣны сложены изъ сырого дерева и дали сквозныя щели; потребовалось стѣнуть ихъ желѣзными бруслами; всѣ эти недостатки устранены. Каменная пяти-ярусная колокольня осталась старою, 1856 г. Церк. земли: усад. 3 д., пах. и сѣн. 122 д. 1152 с.,—всего 125 д. 1152 с. Въ 1861 г. въ К. открыта церковная школа, которая въ 1887 г. преобразована въ министерское одноклассное училище. Въ 1898 г. открыта еще школа грамоты для дѣвочки.

820. **Кожуховъ** с.—въ 10 вер. отъ г. Хмѣльницка, расположено на небольшихъ холмахъ, которые на далекое разстоянiе раскинуты по обѣ стороны урядовой военно-транзитной дороги изъ г. Литина въ г. Хмѣльницъ. Раньше село было окружено большими лѣсами, отъ которыхъ теперь въ окрестностяхъ остались только кустарники. Мѣстность изобилуетъ множествомъ тонкихъ болотъ. Почва самая разнообразная: встрѣчается и черноземъ, и песокъ, и песчано-суглинистая, и чистая глина. Село возникло на земляхъ Хмѣльницкаго староства и принадлежало къ такъ называемымъ боярскимъ поселенiямъ. Въ 1527 г. польскiй король Сигизмундъ I за заслуги подарилъ это поселенiе братьямъ Лукану и Буничу Кожуховскимъ въ обменъ на с. Медвѣдку, поступившую въ казну. Изъише все время находилось во владѣнiи Кожуховскихъ, раздробляясь на части. Воссоединенiе съ Православною Церковью совершилось въ 1795 г. при униатскомъ священникѣ Сшибинскомъ, пожелавшемъ остаться въ униі; онъ не хотѣлъ отдавать церковныхъ ключей назначенному наблюдающимъ приходъ Николаю Шайдевичу изъ с. Зиновинецъ и даже подстроилъ дѣло такъ, что послѣдній былъ избитъ помѣщиками с. Кожухова, но порядокъ былъ водворенъ административнымъ способомъ. Все-таки въ приходѣ оставалась униатская каплица для потребностей помѣщиковъ до 1846 г. и при ней священникомъ былъ униатъ Лохвинскiй, предъ смертiю принявшiй православiе; семья его, впрочемъ, сохранилась впоследствии въ католичество. Числѣ православнаго населенiя въ К. 861 муж. и 843 жен.; всѣ они—крѣстьяне-малороссы, занимающiеся преимущественно земледѣлiемъ, но земли часто даютъ неурожай. Въ К. есть много плотниковъ и порадочныхъ столяровъ, а нѣкоторые занимаются выжиганiемъ угля въ сосѣднихъ лѣсахъ; подспорьемъ населенiю служатъ продажа урожая фруктовыхъ садовъ. Католики и евреи появились въ К. только съ 1880 г., когда приобрѣли здѣсь земли у помѣщиковъ Кожуховскихъ. Первая извѣстная намъ церковь въ приходѣ построена на средства прихожанъ въ 1744 г., деревянная, трехкуольная, съ отдѣльно стоящею деревянною же колокольнею, съ „опасанемъ“ вокругъ, съ пяти-яруснымъ иконостасомъ, въ которомъ наметены иконы украшены ризами низкопробнаго серебра, прекрасной чеканки, съ выгравированною датой „1758“. Въ 1780 г. на средства помѣщиковъ къ этой церкви пристроены два придела, при чемъ въ лѣвомъ устроены были престолы въ честь Воздвиженiя Животвор. Креста. Церковь изъ трехкуольной стала пятикуольною. Съ присоединенiемъ прихода къ православию, этотъ престолъ оставался униатскимъ еще до 1846 г. Зданiе церкви просуществовало до 1890 г., а затѣмъ, вслѣдствiе ветхости, разобрано при существованiи уже новой церкви. Новая двухкуольная деревянная церковь построена на средства прихожанъ, съ пособiемъ отъ казны, въ 1886 г. и посвящена въ честь св. Архистратига Михаила; вмѣстѣ съ нею—такая же колокольня; стоимость постройки около 10.000 р. Иконостасъ остался изъ старой церкви. На горнемъ мѣстѣ есть почитаемая за чудотворную икона Распятiя, изображающая живописью Спасителя



на крестѣ изъ серебра, а сбоку—изображеніе ангела съ чашею, въ которую течетъ кровь изъ прободеннаго ребра Спасителя. На иконѣ есть 10 серебряныхъ привѣсокъ. По преданію, объявилась эта икона у одного изъ прихожанъ, замѣтившаго появленіе слезъ на глазахъ Спасителя, и взята въ церковь. Ежегодно 14 сентября къ иконѣ бываетъ стеченіе богомольцевъ изъ окрестныхъ селъ (отпустить). Церк. земли разныхъ угодій 44 д. 864 с. Причтовый помѣщенія устроены въ 1897 г. на суммы земельн. сбора. Въ 1870 г. въ К. открыта школа грамоты, преобразованная въ 1896 г. въ церк.-приходскую; въ собственномъ зданіи, построенномъ на церковной усадьбѣ, помѣщается съ 1893 г.; кромѣ того, съ 1898 г. открыта еще школа грамоты для дѣвочекъ.—Въ К. есть рим.-католическая каплица.

821. **Кумановцы** с.—лежитъ почти въ низменной, безлѣсной, но не стонной мѣстности, по небольшимъ склонамъ къ рѣкѣ Домахѣ и ея притоку Гребелькѣ, вдающимся въ 6 вер. отъ села въ р. Бугъ. Мѣстность сравнительно здоровая. Почва—преимущественно черноземная, но по правому берегу рѣчки попадаетъ глинистая и песчаная. Къ ю.-в. въ 2-хъ вер. при той же рѣчкѣ Домахѣ лежитъ въ котловинѣ привисная д. *Крутинъ*, среди которой находится прудъ съ мельницею. Мѣстность изобилуетъ массою камня. Приходъ находится въ 10 вер. отъ г. Хмѣльница на с.-з.; ближайшая ж.-д. ст. „Семки“ узкоколейнаго пути въ 6 вер. на с.-в. Основателями К. были Кумановскіе, получившіе здѣсь землю на лонныхъ правахъ отъ польскаго короля Сигизмунда I въ 1539 г. съ обязательствомъ военной службы въ Хмѣльницкомъ замкѣ; впоследствии село было почти совершенно уничтожено татарами, но отстроилось вновь и опять перешло во владѣніе Кумановскихъ, которымъ принадлежить и въ настоящее время. По предположеніямъ въ некоторыхъ, К. были некогда поселеніемъ народа кумановъ, обитавшаго въ этой мѣстности (*Slowik. geogr. IV, 870*). Деревня Крутинъ въ началѣ текущаго вѣка представляла изъ себя экономическій фольварокъ съ нѣсколькими крестьянскими избами и первоначально также принадлежала Кумановскимъ, но въ 60-хъ годахъ продана Гдовскому. Кумановскіе въ 1796 г. приняли къ себѣ униатскаго священника Бараневича, не пожелавшаго присоединиться къ православію, и по его совѣту заложили въ К. въ 1802 г. костелъ, но смотря на то, что къ нему не имѣлось достаточно прихожанъ, постройка вслѣдствіе этого затонула на много лѣтъ и окончена только въ 1861 г. Иномъ Кумановскимъ и воеводою Михайловскимъ, при значительномъ содѣйствіи прихожанъ, а тѣмъ временемъ устроена была въ приходѣ деревянная каплица. Къ ю.-в. отъ К., на пахатномъ полѣ воокъ села есть урочище „Васильха“; народъ рассказываетъ, что здѣсь какой-то казакъ Василій, принимавшій участіе въ гайдачинѣ, на этомъ мѣстѣ зарылъ богатый кладъ; недавно при вспашкѣ дѣйствительно нашли котелокъ съ серебряными деньгами, но больше не находили ничего, но смотря на понятія мѣстнаго землевладѣльца. Въ настоящее время православныхъ въ Кумановцахъ 387 муж. и 394 жен., а въ деревнѣ Крутинѣ 94 муж. и 100 жен.; кромѣ того, почти столько же католиковъ и 48 д. евреевъ; по народности крестьяне—все малороссы; между католиками есть такъ назыв. шляхта. Занятіе населенія состоитъ въ хлѣбопашествѣ, а отчасти въ изготовленіи простаго полотна и грубаго сукна. Въ день Св. Духа и 16 августа (катол. св. Роха) подлѣ костела устраивается небольшая ярмарка по случаю стеченія богомольцевъ. На ю.-з. окраинѣ села въ прошломъ вѣкѣ была деревянная, трехкупольная, съ отдѣльной колокольнею и кладбищемъ церковь, посвященная въ честь св. Ан. Луки, съ



причтовую усадьбою возлѣ нея; когда и кѣмъ была построена—неизвѣстно. Въ 1806 г. этотъ храмъ отъ не потушенной свѣчи сгорѣлъ со всѣмъ имуществомъ; старое церковнище отошло подѣ крестьянской огородъ, причтовая усадьба обращена въ пахатное поле, на мѣстѣ престола поставленъ деревянный крестъ съ другимъ по близости, каменнымъ, а отъ кладбища не осталось и слѣда. Изъ сгорѣвшей церкви спасена только одна икона святителя Николая, чтимая за благодатную не только православными, но и католиками. Постройка новаго храма начата была въ 1823 г. изъ камня, но, за отсутствіемъ средствъ, она была прекращена; слѣды фундамента видны и понынѣ. Такимъ образомъ приходъ оставался до 1840 г. безъ церкви, хотя имѣлъ отдѣльный причтъ. Только въ 1839 г. священникъ Гуляницкій убѣдилъ помѣщичьяго эконома, католика Андрея Ярошницкаго, купить за 100 р. старую церковь въ с. Березовкѣ-Полевой и изъ нея въ 1841 г. была построена нынѣ существующая однокупольная низенькая деревянная церковь, съ колокольнею совмѣстно, и посвящена въ честь Рождества Богородицы. Для расширенія церкви въ 1869 г. вышута внутренняя стѣна между колокольнею и церковью. Пяти-ярусный иконостасъ, съ деревянными изображеніями ангеловъ и съ искусной рѣзбовою, обветшалъ; иконы не искусной живописи. Зданіе церкви, впрочемъ, стоитъ, оно на ю.-в. краю села, на берегу рѣчки Домахи, вблизи стараго церковнища. Церк. земли 37 д., въ томъ числѣ усад. 3 д., пах. 30 д., сѣн. 3 д. и подѣ погост. и кладб. 9 д. Причтовые помѣщенія построены на помѣщичьи средства въ 1897 г.; у псаломщика только домъ. Школъ въ приходѣ двѣ: церк.-приходская въ с. Кумановцахъ съ 1863 г., имѣющая съ 1875 г. собственное помѣщеніе, и школа грамоты въ д. Круничѣ съ 1896 г.—Р.-кат. каменный костелъ по имени св. Ивона оп. заложенъ на средства помѣщиковъ Кумановскихъ въ 1802 г., а достроенъ на средства прихожанъ въ 1861 г.; прихожанъ къ нему числится 5024 д. об. п.

822. **Лозова** с.—расположено въ 1 вер. отъ почтовой дороги между Хмѣльникомъ и Ново-Константиновымъ, въ 9-тя вер. отъ обонхъ. Мѣстность состоитъ изъ довольно крутыхъ возвышенностей, перерѣзываемыхъ ничтожными ручейками, одинъ изъ которыхъ называется Вареводка. Мѣстность не вполнѣ благоприятная для здоровья; почва глинистая, изрѣдка черноземная. Въ 3-хъ вер. къ с.-в. отъ почтовой дороги лежитъ приписанная д. *Углы*, окруженная съ трехъ сторонъ лѣсомъ и имѣющая видъ угла, отъ чего и получила свое названіе. По разсказамъ старожиловъ, на мѣстѣ этой деревни было большое поселеніе съ именемъ „Уголь“; теперь на мѣстѣ его находятъ развалины печей и разныя желѣзныя вещи. Есть предположеніе, что отъ названія деревни Углы произошла фамилія святителя Феодосія Углицкаго, который родомъ былъ изъ этой мѣстности (въ его писемѣхъ къ племяннику есть упоминаніе объ Угловѣ, какъ городѣ, гдѣ жили ихъ родные). Лозова и Углы входили въ составъ Чудиновскаго староства и, по присоединеніи края къ Россіи, пожалованы были въ долгосрочную аренду польскому графу Ильинскому, отъ котораго въ 1856 г. перешли въ вѣдѣніе Палаты Государ. Имуществъ. Въ настоящее время въ обонхъ поселеніяхъ прихожанъ 374 муж. и 334 жен.; всѣ—крестьяне-малороссы, занимающіеся земледѣліемъ, зарѣзкою ботками на сахарныхъ заводахъ, а также извозомъ. Въ д. Углахъ въ прошломъ вѣкѣ была деревянная церковь въ честь Воздвиженія Чести Креста, построенная въ 1755 г., и къ ней приписано было с. Лозова; когда же въ 1771 г. здѣсь построена была своя деревянная церковь, д. Углы приписана къ Л. Храмъ с. Ло-



ловой сооруженъ на средства прихожанъ и арендатора Тышевскаго и посвященъ во имя преп. Антонія; первоначально онъ имѣлъ видъ корабля и оказался тѣснымъ для двухъ поселеній; поэтому церковь въ д. Углахъ была разобрана и изъ полученнаго матеріала на мѣстѣ престола сооружена колокольная, а въ Л. изъ него устроены приделы и отдѣльно колокольная; тогда церковь стала крестовидною. Въ 1854 г. запроектирована постройка новой колокольной уже совместно съ церковью, но осуществлена только въ 1873 г. Хотя память преп. Антонія празднуется 17 января, но прихожане избрали своимъ храмовымъ днемъ 1 ноября съ тѣхъ поръ, какъ въ январѣ былъ случай смерти отъ мороза одной бабы, шедшей на праздникъ въ Л. Приходъ былъ самостоятельнымъ только до 1841 г.; затѣмъ церкви приписана къ с. Думенкамъ, а въ 1895 г. опять возстановлена въ самостоятельную. Въ ней надъ царскими вратами въ трехъ-ярусномъ иконостасѣ находится икона Богоматери, почитаемая за чудотворную, къ которой ежегодно 29 июня и 15 августа бываетъ стеченіе богомольцевъ (отпусты); эта икона обывалась въ частномъ домѣ; при ней есть нѣсколько приписокъ. Въ церковной ризницѣ хранится старый мѣдный потиръ съ польскою надписью на шедесталѣ, изъ которой извѣствуетъ, что онъ пожертвованъ въ 1771 г. строителемъ (fundator.) церкви Ступецкимъ. Церк. земли разныхъ угодій 89 дес. 816 с., въ томъ числѣ усад. 9 д. 600 с., пах. 47 д. 1752 с., сѣн. 24 д. 552 с. и пастбища 8 д. 312 с. Священническій домъ построенъ въ 1895 г., а псаломщическій въ 1898 г.; оба безъ хозяйственныхъ построекъ. Церк.-прих. школа въ Доловой и школа грамоты въ д. Углахъ открыты въ 1898 г.

823. **Мазеницы** с. — расположено на холмѣ съ покатостью къ сѣверу, на границѣ Волынской губ., на такъ называемомъ „Черномъ шляхѣ“. Къ приходу принадлежатъ деревни, расположенныя на сришительно ровномъ мѣстѣ: къ с. въ 8 в. *Севериновка* — на границѣ съ Волынской губ., къ востоку въ 6 в. *Пенатовка*, также на границѣ Волыни. губ., и хутора *Одоя* — мѣстожительство владѣльца имѣнія. Климатъ мѣстности благоприятствуетъ здоровью населенія; почва — плодородный черноземъ. Село расположено на с.-з. отъ завт. г. Салыницы въ 8 в. Время заселенія М. народное преданіе относитъ къ концу XVII или началу XVIII в. и первымъ поселенцемъ считаетъ какого-то казака изъ свиты украинскаго гетмана Мазены, который, будто-бы, пробылъ въ этомъ мѣстѣ и вынужденъ былъ оставить заболѣвшаго казака въ росшемъ здѣсь лѣсу. Заложенный имъ хуторъ названъ былъ „Мазеницкимъ“. Въ сторонѣ отъ „Чернаго шляха“, пролегающаго съ ю.-з. стороны М., есть большой курганъ, который мѣстное населеніе называетъ „Бурсацкимъ“ или „Борсуцкимъ“; сосѣдніе помѣщики с. Березовки раскапывали курганъ, но ничего не нашли въ немъ. Деревни Севериновка первоначально называлась Слободкой-Березовской и принадлежала помѣщикамъ с. Стожковецъ — сначала Жолкевскимъ, потомъ Цѣлецкимъ. Въ 1809 г. она была куплена Тадеушемъ Буницкимъ, которому унаследовала дочь его Христина, вышедшая замужъ за Антонія Станиславскаго; послѣдній продалъ это имѣніе въ 1863 г. Подольскому вице-губернатору Малашевичу. До 1823 г. С. была приписана къ приходу с. Березовки-Полоной, а съ этого времени къ Мазеницамъ. Съ присоединеніемъ Подолія къ Россіи, Мазеницы, входившіе въ составъ Салыницкаго староства, подарены были Императрицею Екатериною II графу Ираклію Ивановичу Моркову, по наследству перешли къ его сыну Аркадію, а теперь принадлежатъ внуку, Ираклію Аркадіевичу Моркову. Въ настоящее время въ приходѣ, кромѣ двухъ-трехъ семействъ католи-



ковъ и такого-же количества евреевъ, числится православныхъ 772 м. и 836 ж. крестьянъ-малороссовъ; всѣ они занимаются земледѣлемъ. Приходская однокупольная кирпичная церковь по имя св. Архистр. Михаила построена въ 1818 г. на средства графа Ир. Ив. Моркова; въ 1869 г. на средства прихожанъ куполъ перестроенъ, крыша покрыта жезтью и пристроена новая колокольня. Настоящій владѣлецъ М., графъ И. А. Морковъ, купилъ въ этотъ храмъ новый двухъ-ярусный рѣзной иконостасъ стоимостью въ 500 руб. Какъ памятникъ старины, въ церкви хранится небольшой деревянный ищикъ съ надписью на крышкѣ: „Іерей Матѳей, пресвитеръ Мазенинскій. 1761 г. марта 4“. Старая церковь, неизвѣстно когда построенная, разобрана предъ постройкою теперешняго храма по распоряженію графа Моркова и перенесена въ д. Игнатовку, гдѣ изъ нея построили въ 1832 г. кладбищенскую Св.-Покровскую церковь на средства прихожанъ и помѣщицы Вѣры Шнуровой, но эта церковь уже обветшала, такъ что крестьяне начали сборъ денегъ на постройку новой. Церк. земли 80,00 дес., въ томъ числѣ усад. 4,00 д., пах. 45,00 д., сѣн. съ лѣсомъ 9,00 д. и подъ двумя кладб. 2,00 д. Свщенническій домъ построенъ въ 1885 г. на средства помѣщика; у псаломщика дома нѣтъ. Школъ въ приходѣ двѣ: церк.-прих. въ с. Мазеницахъ, помѣщающаяся въ собств. домѣ, и школа грамоты въ д. Игнатовкѣ—въ собств. помѣщеніи, построенномъ въ 1892 г.; обѣ школы открыты въ 1865 г.

824. **Мытницы с.**—расположено на степной равнинѣ, въ полуверстѣ отъ рч. Синюды, къ с.-в. отъ г. Хмѣльника въ 15 вер. Климатическія условія благоприятны для здоровья; почва—черноземъ съ примѣсью песку. По народному сказанію, раньше образования М. въ полуверстѣ къ ю.-з. находилось мѣстечко „Росохи“ на холмѣ, у подножія котораго съ западной и восточной стороны протекали ручьи, соединяющіеся на сѣв. въ одинъ. Мѣстечко было разорено татарами; остался только крайній домикъ, служившій „мытницею“, т. е. для сбора платы съ проезжающихъ. Образовавшееся здѣсь поселеніе стало называться „Мытницы“. Опустѣвшее урочище доселѣ неизвѣстно народу подъ названіемъ „Росохи“. Въ XVIII в. М. входила въ составъ Маркушовскаго староства; около 1800 г. досталась Юзафу Корнилевскому и по наследству—дочери его Юліи, вышедшей замужъ за дворянина Владислава Тржецка, которому принадлежать и въ настоящее время. Кромѣ 2 д. католиковъ, остальные прихожане православные, которыхъ числится здѣсь 510 м. и 496 ж.; всѣ они—крестьяне-малороссы, занимающіеся исключительно земледѣлемъ. Теперешняя деревянная однокупольная церковь въ честь св. Архистр. Михаила заложена въ 1738 г. на мѣстѣ разобранной старой церкви, неизвѣстно когда и кѣмъ построенной. Каменная подъ желѣзной крышею восьмигранная колокольня при ней сооружена отдѣльно отъ церкви въ 1823 г. на средства прихожанъ Ивана и Стахія Бойковъ и Тимофея Яроуды. Иконостасъ въ церкви—трехъ-ярусный. Въ 1882 г. церковь расширена двумя боковыми придѣлами, при чемъ перестроенъ куполъ; теперь длина церкви 15 арш., ширина (безъ придѣловъ) 6 арш. и высота (съ крестомъ) 20 арш. Въ храмѣ есть мѣстно чтимая икона Божіей Матери, на поклоненіе которой ежегодно 29 іюня бываетъ небольшое стеченіе богомольцевъ изъ окрестныхъ селъ (отпустъ); на иконѣ есть нѣсколько металлическихъ привѣсокъ. Церковной земли: усадебной 1 д. 1300 с., пахати, 32 дес. 1955 саж. и сѣнокосн. 12 дес.,—всего 46 дес. 855 саж. Причтеническая постройка сооружена въ 1894 году на суммы земельн. сбора. Церк.-приход-



ская школа существуетъ съ 60-хъ годовъ; собственное помещеніе имѣетъ только съ 1889 года.

825. **Мытникъ-Большой с.**—расположено въ 5 вер. къ с.-в. отъ г. Хмѣльника, по почтовой дорогѣ въ г. Бердичевъ, на небольшой покатости къ долину, пересѣкаемой ручьемъ Матосною; ручей у Хмѣльника впадаетъ въ Бугъ и называется уже Пастушою. Въ 4-хъ вер. отъ М.-Б. къ с.-в. проходитъ такъ называемый „Черный шляхъ“. Мѣстность низменная, сырая; почва—плодородный черноземъ. По разсказамъ старожиловъ, первоначальное поселеніе представляло изъ себя раскольничью слободу, которая называлась „Пилинами“ и входила въ составъ Хмѣльницкаго староства. Во время одного изъ татарскихъ нашествій поселеніе было разорено; раскольники разбѣжались и больше не желали селиться въ такомъ безпокойномъ мѣстѣ, вслѣдствіе чего новый поселокъ заселенъ былъ уже казаками. Новымъ поселенцамъ, въ числѣ разныхъ льготъ, даровано было право производить сборъ съ проѣзжающихъ чрезъ существовавшую здѣсь плотину, занимать такъ называемое „мыто“, отчего будто село получило названіе „Мытникъ“. Съ образованіемъ выселка на противоположной сторонѣ долины, оно стало называться „Великимъ“, а новый поселокъ, приписанный къ нему, *Малымъ Мытникаемъ*. Поселенія входили иногда въ составъ Хмѣльницкаго староства. Съ присоединеніемъ Подолія къ Россіи, мѣстѣ даровано было Императрицею Екатериною II графу Павлу Андреевичу Кушелеву-Безбородко, который неподалеку отъ М.-М. устроилъ экономическій фольварокъ, впоследствии превратившійся въ выселокъ *Кушеловку*. По смерти гр. Кушелева-Безбородко д. Мал.-М. и Кушеловка перешли къ дочери его, въ замужествѣ графинѣ Лопашовой, и принадлежать этой фамиліи понышѣ, а Б.-М. унаследовала другая дочь, вышедшая замужъ за князя Лобанова, который въ 1816 г. продалъ польскому помещику Шадковскому; у послѣдняго село куплено въ 1842 г. Викентіемъ Мазараки и, въ качествѣ приданнаго за дочерью Стефанидою, досталось дворянину Адольфу Мостовскому. Лишь 20 тому назадъ д. Кушеловка отчислена была къ с. Мытицамъ для усиленія этого прихода на время постройки тамъ церкви, но въ 1897 г., по просьбѣ прихожанъ, вновь присоединена къ Б.-М. Изъ униатскаго приходаъ сталъ православнымъ въ 1795 г. при священникѣ Стефанѣ Бутовичѣ. Теперь православныхъ въ приходѣ 952 муж. и 1039 жен.; кромѣ того, католиковъ 89 д. об. п. и евреевъ 29 д.; занятіе населенія—земледѣліе. До 1770 г. среди села существовала деревянная церковь съ кладбищемъ при ней, неизвѣстно когда и кѣмъ построенная; она была посвящена, какъ и нынѣшная, въ честь св. Архистратига Михаила и уничтожена пожаромъ отъ неавѣстной причины; старое ураващенное церковище, представляющее площадку около 350 кв. с., огорожено плетнемъ и засажено деревьями. Теперешняя церковь заложена въ 1776 г. почти за селомъ, на открытой площади, на средства прихожанъ; она—деревянная, однокупольная; деревянная же колокольня пристроена къ ней въ 1864 г. Четырехъ-арусный иконостасъ устроенъ лишь 20 спустя послѣ постройки храма. Въ церкви есть старая шелковая (теперь въ заплатахъ) фелонь, пожертвованная, по преданію, Императрицею Екатериною II. На кладбищѣ въ 1898 г. сооружена на средства священника Петра Кремвнскаго каменная пятикупольная часовня на могилѣ его жены. До 1790 г. священникомъ въ Б.-М. былъ униатъ Теодоръ Бутовичъ, а послѣ него—сынъ его Стефанъ Бутовичъ, впоследствии протоіерей, прослужившій на одномъ приходѣ 60 лѣтъ (1790—1850 гг.) и бывшій



36 лѣтъ благочиннымъ (1798—1835 гг.); при немъ приходъ воссоединился съ православіемъ; вліяніемъ онъ пользовался необыкновеннымъ; прихожане доселѣ вспоминаютъ о немъ съ гордостью; затѣмъ долго и ревностно здѣсь священствовалъ Аркадій Шаранскій (1849—1889 гг.), скончавшійся въ 1889 г. здѣсь же: Церк. земли: усад. 3 д., пах. 44 д. 28 с., сѣн. 21 д. 40 с.,—всего 68 д. 68 с. Причтовый постройки возведены въ 1895 г. Школъ въ приходѣ двѣ: церк.-прих. въ Б.-М., существующая съ 1868 г. и имѣющая съ 1893 г. собственное помѣщеніе, и школа грамоты въ д. Кушелевкѣ съ 1896 г.

826. **Ново-Константиновъ** м. — расположено на правомъ берегу р. Буга, у самой границы Летичевского у., при почтовой дорогѣ изъ Летичева въ Хмѣльницъ. Черезъ мѣстечко протекаетъ небольшой ручей Телухня, здѣсь же принимающій въ себя еще два ручья и впадающій въ р. Бугу. На противоположномъ берегу Буга лежитъ с. Кудинка Летич. у. Мѣстечко раскинулось на низменности, которая къ югу нежно повышается. Почва частью глинистая, частью черноземная съ примѣсью песку. Жителей въ Н.-К. православныхъ об. и. 1299, католиковъ около 600 д. и евреевъ до 3000 д. Въ мѣстечкѣ есть костелъ, синагога, еврейскіе молитвенные дома, почтов. отдѣленіе, аптека и врачъ, вальцовая и водная мельница, кирпичный и черепичный заводы; годовыхъ ярмарокъ 12, базарныхъ дней 52. По преданію, первоначальнымъ мѣстоположеніемъ Н.-К. былъ противоположный берегъ р. Буга, при впаденіи рѣчки Дехтярки, которая была во многихъ мѣстахъ заручена, отчего окрестности и теперь носятъ названіе „Ставки“. Существовавшее здѣсь мѣстечко называлось Константиновымъ. На мѣстѣ первоначальнаго заселенія остались ямы и отбрасываются камни отъ построекъ, узорчатые кирпичи и разный мусоръ. Н.-К. принадлежали въ концѣ XVI в. знаменитымъ князьямъ Острожскимъ („Starożytna Polska“, Балнискаго и Липинскаго, т. II, стр. 1024). Въ 1600 г. ему даровано было магдебургское право. Вскорѣ мѣстечко было разорено татарами, вслѣдствіе чего его привилегіи были вновь подтверждены въ 1623 г. Около 1665 владѣльцемъ Н.-К. былъ каштелянъ галицкій Александръ Четверть. Въ XVIII в. имѣніе составляло собственность Ржевускихъ—сначала Михаила (въ 1764 г.), а потомъ Казимира (въ 1776 г.); послѣдній въ 1781 г. угощалъ здѣсь обѣдомъ польскаго короля Станислава Августа на обратномъ пути его изъ Каменца въ Варшаву. Отъ Ржевускихъ имѣніе перешло въ концѣ XVIII в. къ князю Чарторыйскому, который продалъ его Ярошинскимъ, а въ 50-хъ годахъ текущаго столѣтія перешло къ князю Кочубею, который продалъ его въ числѣ другихъ имѣній въ 1898 г. Крестьянскому Земельному Банку; послѣдній предназначилъ земли къ продажѣ крестьянамъ. Въ 1848 г. помѣщикомъ Ярошинскимъ заложенъ былъ въ честь родившагося сына Антонія поселокъ въ 4-хъ вер. отъ Н.-К., при почтовой дорогѣ въ Летичевъ, на самой границѣ этого уѣзда, и названъ *Антоновкою*; населенъ былъ крѣпостными Ярошинскаго изъ другихъ имѣній и приписанъ къ церкви Н.-К.—О старыхъ церквахъ въ мѣстечкѣ извѣстно только, что въ концѣ XVIII и началѣ XIX вв. здѣсь было два прихода и двѣ церкви: Св.-Николаевская на мѣстѣ теперь исчезшей, съ с.-в. стороны ея, и Св.-Успенская при выгнѣ къ Летичеву; обѣ были деревянными и очень бѣдными. Въ 30-хъ годахъ два прихода соединены; въ 1842 г. Св.-Успенская церковь по ветхости разобрана; старое церковнище ея съ каменными крестами окружено землянымъ валомъ, теперь значительно осунувшимся, и служить въ базарные дни



ирмарочною площадью. Сюда съ 1892 г. бываетъ ежегодно крестный ходъ. Св.-Николаевская церковь просуществовала до 1851 г., т. е. до постройки теперешней. Существующій теперь въ Н.-К. каменный однокупольный храмъ построенъ на средства прихожанъ въ 1851 г. и посвященъ въ честь Успенія Богоматери, формою—крестовидный; совместно съ нимъ каменная колокольня. Иконостасъ—четырёх-ярусный, съ рѣзьбою, сооруженъ на средства прихожанъ въ 1862 г. взаимъ стараго холщоваго. Много церковныхъ вещей и сосудовъ пожертвовано бывшею владѣлицею имѣнн, княгинею Дарією Ейген. Кочубей, а отъ княжескаго уполномоченнаго Θεодора Енько-Даровскаго имѣется икона Успенія въ серебряной ризѣ. Въ храмѣ есть мѣстно чтимая икона Божіей Матери, помѣщенная на горнемъ мѣстѣ. Церковной земли разныхъ угодій 198 д. 1915 саж. Причтовые постройки сооружены въ 1888 г. на средства помѣщика. Съ 1860 г. въ Н.-К. существовали церковная школа и въ 1871 г. преобразована въ министерское одноклассное училище; кромѣ того, есть теперь еще школа грамоты для дѣвочекъ. Въ 1891 г. открыта школа грамоты въ д. Антоновѣ, помѣщаящаяся съ 1895 г. въ собственномъ домѣ. Въ 1897 г. открыта Комитетомъ Попечительства о народной трезвости народная чайная и читальня при ней.—Въ Ново-Константиновѣ есть р.-католич. костелъ во имя св. Анны, построенный въ 1788 г. графомъ Ржевускимъ; прихожанъ къ нему 2496 д. об. п.; на кладбищѣ есть р.-кат. каплица.

827. Семки с.—къ сѣв. отъ г. Хмѣльника въ 12 вер., при большой дорогѣ, известной подъ названіемъ „Чернаго шляха“, по отлогостямъ дождины, при незначительномъ ручьѣ, который возлѣ села образуетъ три маленькихъ грязныхъ прудика. Ближайшая ж.-д. ст. узкоколейнаго пути „Семка“ въ 2<sup>1</sup>/<sub>2</sub> вер. Гигіеническія условія мѣстности благоприятны для здоровья; почва—черноземная. С. входила въ составъ старостинскихъ поселеній. Въ концѣ прошлаго вѣка они подарены были Императрицею Екатериною II графу Кушелеву-Безбородко, отъ котораго въ половинѣ текущаго столѣтія перешли къ графу Левашову. До 1892 г. С. были приписаны къ приходу с. Качановки, а съ этого года возстановлены въ самостоятельный приходъ. Православныхъ прихожанъ въ С. въ настоящее время 412 муж. и 380 жен.; всѣ они—крестьяне, при чемъ половина изъ бывшихъ однодворцевъ, или такъ называемой шляхты; кромѣ того, есть нѣсколько семействъ великороссовъ, 450 д. католиковъ и 30 д. евреевъ. Занятіе населенія—хлѣбопашество и работы на свекловичныхъ плантаціяхъ и сахарномъ заводѣ, а также баранинничество скотомъ, откармливаемымъ заводскими отбросами. Съ 2-й половины XVIII в. въ С. была Рождество-Богородичная церковь, нижняя часть которой была каменная, а верхняя—деревянная; при ней былъ самостоятельный причтъ. Въ 1804 г. верхній куполъ церкви былъ поврежденъ пожаромъ; тогда же умеръ священникъ, и С. были приписаны къ с. Качановкѣ. Зданіе церкви просуществовало до 1812 г., а затѣмъ было разобрано и годный матеріалъ употребленъ на ремонтъ ветхой Качановской церкви. Въ 1880 г. прихожане получили разрѣшеніе на постройку деревянной часовни на мѣстѣ существовавшей некогда церкви, а въ 1884—1886 гг. передѣляли эту часовню въ Рождество-Богородичную церковь, ставшую съ 1892 г. самостоятельною. Храмъ построенъ совместно съ колокольнею, увѣнчанъ двумя главами. Церковной земли: усад. 2,40 д., шах. въ 3-хъ смѣн. 58,00 д., сѣн. 2,00 д. и подъ кладб. и погост. 1,20 д.—всего 64,37 д. Причтовые постройки сооружены въ 1893—1895 гг. Съ 1893 г. въ С. существуетъ школа грамоты.



828. **Синичины** или **Шиничины** с.—расположено на косогорахъ при слияніи трехъ ручьевъ Гончарихи, Домахи и Березовки.—въ 10 вер. къ в. отъ м. Старой-Синины. Мѣстность не вполне здоровая, часто посѣщаемая разными эпидемическими болѣзнями. Почва—черноземная, мѣстами глинистая. Въ 1530 г. С. принадлежали къ Меджибожскому округу; въ 1542 г. были совершенно разрушены. Во время люстрацій 1636 г. посѣленіе входило въ составъ королевскихъ помѣстій. Въ 1765 г. имѣніе принадлежало Свѣжавскимъ, а въ текущемъ вѣкѣ—помѣщикамъ Коринаевскимъ, отъ которыхъ перешло къ Тржецникамъ, кои владѣютъ имъ и понынѣ. Въ 1878 г. къ С. присоединено село Чешинъ, но въ 1896 г., по Синодальному указу, послѣднее сдѣлано самостоятельнымъ приходомъ. Въ настоящее время православныхъ прихожанъ 567 муж. и 618 жен.; всѣ они—крестьяне малороссы, занимающіеся преимущественно земледѣіемъ. Кромѣ православныхъ, въ С. есть католики, служащіе въ помѣщичьей экономіи, и 76 д. евреевъ. Именины Св.-Покровская трехкуольная деревянная церковь построена въ 1773 г. на средства прихожанъ изъ матеріала старой церкви, купленной въ г. Барѣ Могил. у.; колокольня отдѣльно отъ церкви сооружена въ 1843 г. Иконостасъ четырехъ-ярусный, обновленный въ 1890—1891 гг. По преданію, этотъ храмъ построенъ на мѣстѣ старого деревяннаго, неизвѣстно когда сооруженнаго на средства прихожанъ и впоследствии обрушившагося по ветхости. Выдающимся священникомъ въ С. былъ Моисей Феод. Наумовъ, прослужившій на одномъ приходѣ 47 лѣтъ (1738—1885 гг.), умершій въ 1895 г. и погребенный на приходскомъ кладбищѣ въ С. въ 1891 г. Церк. земли разныхъ угодій 55 д. 1800 с., въ томъ числѣ усад. 2 д. 1800 с., пах. 45 д. и сѣн. подѣ болотомъ 8 д. Съ 1864 г. въ С. существуетъ церковная школа, помѣщающаяся въ специальномъ зданіи, которое построено въ 1865 г.; школа преобразована въ 1892 г. въ церковно-приходскую. Иричтовая постройка нова.

829. **Терешполь** с.—расположено недалеко отъ Волынской губ., въ 20 в. отъ Хмѣльника къ с.-з., на низменной безводной равнинѣ. Процентъ смертности въ приходѣ сравнительно позначителенъ; эпидемическихъ болѣзней здѣсь почти не бываетъ. Почва—черноземная. Приходъ, кромѣ самаго села, состоитъ еще изъ смежной съ нимъ д. *Зофиполя* (по другимъ—Юзефиоль) и *Терешпольскихъ-Хуторовъ*, посящихъ названія по фамиліямъ владѣльцевъ: къ ю.-в. въ 5 в.—хутора Костецкаго, Чарнецкаго, Лоевскаго и Матиша, а къ с.—Круковского и Каминскаго. Время возникновенія Т. относится, по преданію, къ 20-мъ или 30-мъ годамъ XVIII в. Первыми посѣленцами были казаки, которые были здѣсь поселены Хмѣльницкимъ старостомъ Іосифомъ Осодинскимъ для защиты той мѣстности; кромѣ того, Осодинскій перевезъ сюда же интеллы изъ существовавшей въ 5 вер. къ ю.-в. деревни „Медуши“, на мѣстѣ которой теперь сохранились только хутора: Костецкаго, Чарнецкаго, Лоевскаго и Матиша. Въ 1796 г. приходъ присоединился изъ униі къ православію. Имѣніе было пожаловано Императрицею Екатериною II графу Кушелеву-Безбородко, отъ котораго перешло къ графамъ Левановымъ, владѣющимъ частью Т. понынѣ. Вблизи села есть насыпи по направленію къ Волынской и Кіевской губерніямъ; говорятъ, что онѣ некогда служили условными знаками для опредѣленія границы польскихъ, турецкихъ и украинско-казацкихъ владѣній. Всѣхъ прихожанъ теперь числится 676 м. и 688 ж.; по народности—малороссы, занимаются земледѣіемъ. Кромѣ православныхъ, въ приходѣ есть католиковъ 450 м. и 473 ж.



и евреевъ 50 м. и 52 ж. Ныѣшняя деревянная церковь въ Т. построена въ 1790 г. издѣланіемъ и стараніемъ униатскаго священника Иліи Лавецкаго и помѣщика (собственно обывателя изъ казаковъ) Лѣвлинскаго; посвящена въ честь св. мучен. Параскѣвы-Пятницы. Иконостасъ — одноярусный. Въ церкви есть почитаемая за чудотворную икона Богоматери съ полустертою надписью, удостовѣряющею, что она представляетъ копію чудотворной иконы Б. М. „Бузской“. Къ иконѣ ежегодно 29 іюня бываетъ стеченіе богомольцевъ (отпустъ). Въ 1898 г. рѣшено построить въ Т. каменную церковь, стоимостью около 10,000 р.; на образованіе капитала начать сборъ денегъ. Изъ священниковъ въ Т. выдающимся былъ Михайлъ Григор. Василевскій, прослужившій здѣсь 21 годъ (1849—1870 гг.); онъ умеръ въ 1870 г. и погребенъ на церковномъ погостѣ. Церк. земли 84 д. 2110 с., въ томъ числѣ усад. 5 д. 2136 с., пах. въ 3-хъ смѣн. 58 д. 1968 с. и сѣн. 20 д. 306 с. Причт. помѣщенія устроены на суммъ земельн. сбора въ 1894—1897 гг. Въ Т. есть четыре школы: министерское одноклассное народное училище, открытое въ 1894 г., школа грамоты въ наемномъ домѣ въ 4 вер. отъ церкви, открытая еще въ 60-хъ годахъ священникомъ Михайломъ Василевскимъ, смѣшанная школа грамоты съ 1899 г. и школа грамоты для дѣвочекъ съ 1897 г. въ зданіи бывшей до 1894 г. смѣшанной церк.-прих. школы.—Въ Т. есть рим.-католическая каплица, въ которой изрѣдка совершается богослуженіе Кумановичамъ коендромъ.

830. **Тессы** с.—расположено на каменной, мѣстами болотистой равнинѣ, по обѣ стороны рѣчки Рова (Тессовки), впадающей въ р. Бугъ у м. Ново-Константинова. Село растянулось по теченію ея на 2 версты; отъ Ново-Константинова находится въ 2 вер. къ ю.-в. Къ ю.-в. отъ Т. въ 3-хъ вер. при той же рѣчкѣ расположена на болотистой низменности приписная д. *Лука*. Оба поселенія почти лишены садовъ, такъ какъ росту деревьевъ препятствуетъ каменная почва. Почва пахатныхъ полей суглинистая, а мѣстами съ примѣсью глинки. Имѣніе некогда принадлежало кн. Чарторыйскимъ, а затѣмъ Ярошинскимъ и Кочубеямъ. Поселокъ Лука, по разсказамъ старожиловъ, первоначально былъ населенъ раскольниками и назывался „Капанскою-Лукою“. Раскольники имѣли здѣсь свою молельню. Въ 60 тому назадъ въ Л. пріѣхали пріестани, отобрали у раскольниковъ ихъ богослужебныя книги и колокола, изъ которыхъ два и теперь существуютъ на приходской колокольнѣ, и послѣ этого раскольники разбрелись. Въ настоящее время населеніе прихода состоитъ изъ крестьянъ-малороссовъ, занимающихся земледѣліемъ, а также извозомъ дровъ и извести по сахарнымъ заводамъ. Православныхъ 517 м. и 520 ж.; католиковъ всего 5 семействъ. По разсказамъ старожиловъ, въ Т. былъ деревянный храмъ, неизвестно когда и кѣмъ построенный и когда переставшій существовать; на мѣстѣ престола теперь стоитъ крестъ. Къ востоку отъ этого церковища въ 1842 г. построена теперешняя Св.-Воиновская каменная, совместно съ колокольней, церковь, сооруженная стараніемъ и средствами священника Виктора Немировскаго и прихожанъ. Церковной земли: усад. 3 д., пах. 24 д., сѣнок. съ лѣс. и хут. 14 д. и неуд. 6 д., а всего 47 дес. Школъ въ приходѣ двѣ: церк.-приходская въ Тессахъ, открытая въ 1887 г. и возобновленная въ 1892 г. послѣ трехлѣтняго перерыва, и школа грамоты въ д. Лукѣ. Причтовья постройки нетхи.

831. **Торчинъ** с.—расположено въ низменности при небольшой рѣчкѣ Сиводѣ, образующей вопадъ села прудъ. Почва—черноземная. Т. находится въ 16 вер.







и церковная школа д. Сулковки, такъ какъ населеніе стало участвовать въ расходахъ на содержаніе министерскаго училища; въ 1896 г. въ д. Сулковкѣ открыта самостоятельная школа грамоты въ старомъ школьномъ зданіи, капитально ремонтированномъ. Причтовый постройки ветхи.

832. **Чешки с.** — расположено въ неглубокой ложбинѣ, при незначительной рѣчкѣ Домахѣ, притокѣ р. Буга, въ 7 вер. на в. отъ м. Старой-Синявы. Мѣстность благопріятная для здоровья; почва—торфяно-черноземная. Названіе его, по преданію, произошло отъ простонароднаго названія монеты „чехъ“ (копѣйка), которое дано было первому возникшему здѣсь хутору какого-то шляхтича послѣ новоселья, на которомъ вынито было, будто-бы, водки на полтора-чеха. Первоначально Ч. принадлежала князьямъ Чарторыйскимъ, а въ началѣ XVIII в. имѣніе пріобрѣли дворяне Боровицкіе; впоследствии оно досталось Будзинскимъ; въ половинѣ XIX в. помѣщикомъ здѣсь былъ Михаилъ Петровскій, а въ настоящее время дворянина Олимпія Глембоцкая. Въ 1872 г. Ч. приписаны къ приходу с. Паулинецъ, а въ 1878 г. перечислены къ с. Синчицамъ; только въ 1896 г. Синодальнымъ указомъ они вновь возстановлены въ самостоятельный приходъ. Кромѣ семействъ 15-ти р.-католиковъ и 4-хъ семействъ евреевъ, въ Ч. теперь православнаго населенія 386 муж. и. и 387 жен. и.; они—малороссы, земледѣльцы. Существующій въ Ч. деревянный однокупольный храмъ построенъ на средства помѣщика Петровскаго въ 1850 г. и посвященъ въ честь св. Димитрія Мироточиваго; стоитъ на мѣстѣ разобранной за ветхостью, также св.-Димитріевской церкви; планомъ она крестовидная, соединена съ колокольнею. Деревянный трехъ-ярусный иконостасъ неуксуснаго цѣлства существуетъ съ 1755 г. и обновляемъ не былъ. Выдающимся священникомъ былъ Андрей Хребтовичъ, стараніемъ котораго построенъ вышній храмъ; онъ священствовалъ здѣсь 31 годъ, съ 1832 по 1863 г. Церк. земли: усад. 3 д., пах. и сѣн. 41 д. Причтовый постройки устроены въ 1892 г. на земельный сборъ. Церк.-прих. школа открыта въ 1870 г.; въ специальномъ зданіи поитѣщается съ 1896 года.

833. **Чудиновцы с.** — расположено на возвышенныхъ берегахъ р. Буга, въ 9 вер. отъ г. Хмѣльница на з. Село раздѣляется рѣкою на двѣ неравныя части: меньшую—по лѣвую сторону Буга, называемую „Забужьемъ“, и большую—на правомъ берегу, состоящую изъ двухъ частей: „Гадавки“ и „Ставокъ“. Съ юга къ селу примыкаетъ большая каменная лѣсная дача. Климатъ мѣстности очень здоровый; эпидемическихъ заболѣваній въ Ч. почти не бываетъ. Почва на правомъ берегу глинистая, а на лѣвомъ—смѣсь чернозема съ глиною. Въ прошломъ вѣкѣ Ч. составляли Чудиновское староство, бывшее въ аренд. владѣніи графа Ильинскаго, за которымъ осталось и по присоединеніи Подолія къ Россіи по дѣрственой волеи Императрицы Екатерины II на долгосрочную аренду; срокъ этой аренды истекъ въ 1856 г., послѣ чего Ч. поступили въ вѣдѣніе Палаты Государственныхъ Имуществъ, а крестьяне переведены на оброчное положеніе. Въ настоящее время населенія числится 426 муж. и 469 жен. и. православныхъ, а также нѣсколько семействъ католиковъ и евреевъ. Они—малороссы-крестьяне; занимаются преимущественно земледѣліемъ. Есть между крестьянами и ремесленники, преимущественно плотники и кузнецы; нѣкоторые имѣютъ порядочныя пасѣки. По преданію, старая приходская церковь стояла надъ р. Бугомъ, на скалѣ, на опасномъ и невыгодномъ мѣстѣ, вслѣдствіе чего перенесена на теперешнее мѣсто въ



средній села въ 1758 г.; посвящена въ честь св. Архистратига Михаила; зданіемъ—деревянная, трехкупольная. Иконостасъ—четырехъ-ярусный, существуетъ еще съ 1758 г.; на царскихъ вратахъ изображеніе двуглаваго орла. До 1872 г. колокольня была отдѣльно отъ церкви, но въ этомъ году разобрана и передѣлана въ кладбищенскую часовню, а вмѣсто нея къ церкви пристроена новая. Въ 1894 г. церковь едва не сгорѣла во время пожара, уничтожившаго около 15 хатъ, въ томъ числѣ и зданіе школы. Причтовый помѣщеніа построены въ 1893 г. на земельный сборъ. Церковной земли разныхъ угодій 62 д. 144 с., въ томъ числѣ усад. 3 д. 624 с., пах. 38 дес. 1008 саж., сѣнок. 16 дес. 408 саж. и везд. 4 д. 504 с. Церковно-приходская школа открыта въ 1865 г. и помѣщалась въ собственномъ зданіи; въ 1894 г. это зданіе уничтожено пожаромъ, но въ 1895 г. выстроено новое.

834. **Яновцы с.**—расположено на незначительной возвышенности, омываемой ручьями Ровзыкъ или Тыква и Свячена или Случь, соединяющимися въ концѣ села въ одну рѣчку Телухню, протекающую чрезъ с. Тессы и впадающую у м. Ново-Константинова въ р. Бугъ; одинъ изъ ручьевъ образуетъ въ Я. небольшой прудъ. Село пересѣкается большою дорогою изъ г. Литина въ м. Ново-Константиновъ и находится отъ послѣдняго на ю.-в. въ 8 вер. Къ Я. приписаны деревни: *Большіе* или *Лѣсовые-Педосы* и *Малые* или *Шляховые-Педосы*, названіе такъ отъ своего положенія у почтовой дороги. Приходъ лежитъ въ мѣстности лѣсистой, довольно здоровой; почва глинистая. По преданію, Я. возникли на мѣстѣ бывшей здѣсь раскольникчей слободы и принадлежали первоначально князьямъ Чарторыйскимъ, потомъ Ярошинскимъ, а послѣ нихъ князю Кочубею. Кромѣ 4-хъ еврейскихъ семействъ, населеніе прихода состоитъ изъ православныхъ крестьянъ-малороссовъ, которыхъ здѣсь 378 муж. п. и 342 жен. п.; занимаются они земледѣліемъ, арендуютъ и чужія земли; многіе отправляются на заработки въ Херсонскую губернію, и некоторые барышничаютъ скотомъ, либо берутъ „на вынасъ“ еврейскій скотъ изъ сѣднята мѣстечка Ново-Константинова; и некоторые занимаются достянкою „гумеласа“ изъ Щедровскаго сахарнаго завода въ Уладовскій винокуренный заводъ; есть въ селѣ плотники и ткачи. Въ 1889 г. въ Я. повивался штундизмъ, занесенный сюда однимъ изъ крестьянъ, работавшимъ въ батракахъ лѣтъ 12 у иѣмецкихъ колонистовъ Херсонской губ.; пропагандистъ прибрѣлъ и до 30 душъ послѣдователей, но по приговору самихъ же крестьянъ былъ выселенъ изъ Я. послѣ чего я секта уничтожилась. Приходской храмъ въ Я. въ честь Рождества Пресвятой Богородицы построенъ въ 1773 году стараніемъ прихожанъ и уніатскаго священника Игнатія Мухальскаго; онъ зданіемъ—деревянный, трехкупольный; отдѣльно отъ церкви деревянная колокольня. Иконостасъ—четырехъ-ярусный, съ красною рѣзбою, съ иконами старинной греческой живописи. Была ли въ Я. церковь раньше теперешней—неизвѣстно. Съ 1804 года по настоящее время въ Я. перебивало 16 приходскихъ священниковъ, не считая того, что одновременно въ теченіе 36-ти лѣтъ приходъ находился въ наблюденіи сѣднихъ причтовъ. Церковной земли разныхъ угодій 36 дес. 2 саж., въ томъ числѣ усадебной 3 дес., пахатной 24 дес. 960 саж. и сѣнокосной съ ольховымъ лѣсомъ 8 дес. 1442 саж. Съ 1887 года въ приходѣ существуетъ двѣ школы: церк.-приходская въ с. Яновцахъ, помѣщаящаяся съ 1896 г. въ собственномъ зданіи, и школа грамоты въ д. Педосахъ Лѣсо-



ныхъ и Шляховыхъ. Священническій домъ построенъ въ 1880 г.; службы при немъ и вселомническія постройки ветхи.

### 6-й благочинническій округъ.

835. **Бабинъ** с.—расположено къ с.-з. отъ м. Старой-Синявы въ 8 вер., неподалеку отъ границы Волынской губерніи, на ровной почти мѣстности. Мѣстность нельзя назвать совершенно степною, такъ какъ попадаются маленькія рощи въ окрестностяхъ Б. Эпидемическія болѣзни въ Б. бывають рѣдко, благодаря здоровой ключевой водѣ. Почва—большею частью неглубокій черноземъ, съ глинистой подпочвой, а мѣстами суглинокъ. Б. состоитъ изъ двухъ отдѣльных крестьянскихъ обществъ, имѣющихъ отдѣльное самоуправленіе. Первоначально такого раздѣленія не было; имѣніе въ цѣломъ составѣ перешло отъ князя Адама Чарторыйскаго къ польскому хорунжему Северину Букару въ 1835 г., а послѣдній оставилъ его своему сыну Викентію; но этотъ владѣлецъ около 1855 г. отдѣлилъ третью часть Б., находившуюся за ручьемъ, назвалъ ее „Бабинкомъ“ и продалъ помѣщику Крушевскому, отъ котораго она потомъ перешла къ Адаму Яроцкому; этой фамиліи принадлежитъ и теперь. Большая же часть Б., оставшаяся во владѣніи Викентія Букара, перешла впослѣдствіи къ князю Любомирскому и потомъ графинѣ Софіи Тарнавской. Въ 1894 г. Б. былъ проданъ русскому помѣщику Сергію Уварову, а этотъ послѣдній черезъ два года переуступилъ имѣніе своей сестрѣ Вѣрѣ Оленцкой, которая владѣетъ имъ понынѣ. Православныхъ прихожанъ въ послѣднее время числится въ Б. муж. п. 808 и ж. п. 815; они—малороссы, крестьянскаго сословія; занимаются только земледѣліемъ. Сверхъ православныхъ, въ Б. есть 20 м. и 17 ж. р.-католиковъ и нѣсколько еврейскихъ семействъ. До постройки нынѣшняго приходскаго храма въ Б. была старая деревянная церковь во имя св. Параскевы; когда была построена—неизвестно. На мѣстѣ ея заложена въ 1777 г. стараніемъ прихожанъ теперешняя деревянная церковь въ честь св. Архистратига Михаила и освящена деканомъ Стефаномъ Жуковскимъ въ 1787 г. Иконостасъ—четырехъ-ярусный, рѣзаной, сооруженный въ 1813 г. Въмѣсто старой колокольной въ 1876 г. построена новая, также отдѣльно отъ церкви, деревянная. Изъ священниковъ прошлаго вѣка извѣстны: Симеонъ Барановскій съ 1749 по 1785 г. и Іоаннъ Барановскій съ 1782 г. по 1812 г., при которомъ построена нынѣшняя церковь; послѣдній въ 1796 году перешелъ въ православіе вмѣстѣ съ своими прихожанами. Церковной земли разныхъ угодій 51 д. 199 саж., въ томъ числѣ пах. и сѣн. 45 д. 2071 с., усад. и подъ кладб. 5 д. Съ 1866 г. по 1876 г. въ Б. была церк.-прих. школа, въ админіи которой съ 1876 года помѣщается министерское одноклассное училище. Причтовныя постройки новыя.

836. **Гречана** с. съ д. *Адамполемъ*, отстоящее отъ приходской церкви на разстояніи 4-хъ вер., расположено на степной равнинѣ, у самой границы Волынской губ., въ 10 вер. отъ м. Старой-Синявы къ с. Мѣстность здоровая; почва—плодородная черноземъ. Г. принадлежала князю Чарторыйскому, отъ котораго до-



сталась помѣщику Трѣбѣику; послѣдній основалъ неподалеку д. Адамполь, которую заселить своими крѣпостными изъ Гречаной, и далъ ей названіе въ честь своего сына Адама; эта деревня впоследствии досталась Олимпіи Черкавской, а въ настоящее время составляетъ собственность дворянина Романа Цроскура - Суцалѣскаго. Теперь въ приходѣ православнаго населенія 1286 д. об. п. (въ П. 701 д. и въ А. 585 д.); кромѣ того, есть до 100 д. р.-католиковъ и до 30 д. евреевъ. Крестьяне—все малороссы; занимаются земледѣліемъ, а безземельные изъ нихъ—разными ремеслами: сапожнымъ, ткацкимъ, плотничьимъ, столярнымъ и портняжнымъ. Нынешній Св.-Димитріевскій приходской храмъ есть первый въ с. Гречаной. Храмъ—деревянный, незатѣланной работы, съ двускатною крышею, на которой устроено три купола, покрыты листовымъ желѣзомъ, имѣть форму продолговатаго креста. Онъ построенъ стараніемъ прихожанъ въ 1776 г. изъ матеріала старой церкви, купленной въ с. Козачкахъ Летичевского у. При входѣ на погостъ стоитъ деревянная колокольня, построенная въ 1877 г. взамѣну старой, современной храму. Иконостасъ—четырехъ-ярусный, досчатый, обновленный въ 1844 году. На кладбищѣ есть деревянная часовня, устроенная на средства бывш. священника Иліи Шаркевича. Въ д. Адамполь на кладбищѣ въ 1873 г. построена кладбищенская церковь по имя св. пророка Іліи. Церковной земли 42 д., въ томъ числѣ усад. 2 д., нах. въ 8-хъ смѣн. 25 д. и сѣнок. 15 д. Въ приходѣ двѣ школы: въ с. Гречаной—церк.-приходская съ 1885 г., помѣщаящаяся съ 1897 г. въ специальномъ зданіи, а въ д. Адамовкѣ—школа грамоты.

837. **Дессеровка с.**—расположено на трехъ холмахъ, при истокахъ ручья, впадающаго въ Волинской губ. въ р. Случь. Д. лежитъ къ с.-з. отъ м. Старой-Синявы въ 8 вер., на границѣ Волинской губ. Мѣстность здоровая; почва состоитъ изъ тонкаго пласта чернозема. До 50-хъ годовъ текущаго столѣтія названіе „Дессеровка“ было только пролетаріатамъ, а официальное названіе села было „Воля-Бабинская“. Воанкло оно, по преданію, изъ хуторовъ, заселявшихся крестьянами изъ сосѣдняго с. Бабина, и получило свое названіе отъ льготъ, которыя предоставились новопоселенцамъ владѣльцами этихъ земель. До 1840 г. имѣніе принадлежало помѣщику Букарю, отъ котораго перешло къ Станиславу Дорожинскому, владѣющему имъ понынѣ. Къ в. отъ Д. по дорогѣ, ведущей въ м. Старую-Синяву, есть два кургана, считающіеся могилами павшихъ въ сраженіи, а одинъ—сторожевымъ пунктомъ; эти курганы почти совсѣмъ распаханы и едва примѣтны. Кромѣ 2 семействъ евреевъ (14 душъ), остальное населеніе въ Д. состоитъ изъ малороссовъ-крестьянъ, православныхъ; всѣхъ числятся 868 муж. и 364 жен.; главное занятіе ихъ—земледѣліе, а побочнымъ служить ткачество и извозъ. Кромѣ православныхъ, здѣсь есть 101 д. католиковъ и 13 д. евреевъ. По преданію, приходская деревянная трехкупольная церковь, въ честь Рождества Пресвятой Богородицы, построенная въ 1752 г., была первою въ Д. Колокольня при ней была построена уже послѣ 1800 г.; иконостасъ—четырехъ-ярусный, съ невкусной живописью. Въ 1895 г. возлѣ прежней церкви заложена нынѣшняя, а старая по частямъ была разобрана, за исключеніемъ алтарной части, въ которой продолжались богослуженія до освященія новаго храма. Въ 1898 г. новый храмъ освященъ также въ честь Рождества Пресвятой Богородицы, а старый совершенно разобранъ. Теперьшняя церковь построена изъ дерева въ срубъ, совмѣстно съ колокольнею, о двухъ куполахъ. Церковь построена на средства прихожанъ, а



частью на пожертвованія, собранныя по двумъ прощальнымъ книгамъ (1165 р. 34 к.); между прочимъ 400 р. было пожертвовано о. Иоанномъ Крошштадтекимъ (Сергіевымъ). Изъ священниковъ долше другихъ прослужилъ Григорій Георгіевичъ Компанскій, священствовавшій съ 1785 г. по 1831 г., присоединившійся съ приходомъ изъ уни. здѣсь же и умершій въ 1831 г. Церковной земли: усад. 3 д. нах. и сѣн. 44 д. 2256 с. Причтовые помѣщенія построены въ 1889 г. Церк.-прих. школа съ 1867 г. собственное помѣщеніе имѣеть съ 1893 года.

838. **Иванковцы** с.—составляетъ одинъ приходъ вмѣстѣ съ д. *Дашковцами*; расположено при большой дорогѣ изъ м. Меджибожа въ Старую-Синяву, на двухъ холмахъ, въ одновѣтномъ разстояніи отъ рѣчки Иквы или Икавы, притока р. Буга; отъ м. Старой-Синявы на в. въ 5 в. Мѣстность здоровая. Почва—плодородный черноземъ. Поселеніе принадлежало некогда князьямъ Чарторыйскимъ; потомъ Борейкамъ; въ половинѣ текущаго столѣтія оно стало собственностью Мазараки, а въ настоящее время—Глембоцкой. За селомъ на берегу рѣчки Иквы есть остатки земляныхъ валовъ; теперь еще при испавкѣ въ этомъ мѣстѣ откапываютъ множество костей. Приходъ воссоединенъ съ православіемъ въ 1796 г. Прихожанъ въ настоящее время 1780 д. об. н., не включая сюда незначительнаго числа католиковъ и евреевъ; все они—малороссы-крестьяне, занимающиеся земледѣліемъ, а изъ ремесла знающіе преимущественно только ткацкое. Нынешняя Св.-Шокровская деревянная трехкупольная церковь заложена съ разрѣшенія униатскаго епископа Аванасія Шептицкаго въ 1745 г., а освящена въ 1748 г.; дерев. колокольня отдѣльно отъ храма сооружена въ 1822 г. Иконостасъ—трехъ-ярусный. По преданію, на мѣстѣ этого храма была еще раньше церковь. Въ храмѣ есть мѣстно чтимая икона св. великомуч. Варвары; въ немъ же, какъ памятники старины, сохранилось древнее рукописное Евангеліе на славянскомъ языкѣ и другое—Львовскаго наданія 1690 г. Въ 1899 г. въ Дашковцахъ построена на средства прихожанъ деревянная церковь въ честь св. кн. Александра-Невскаго, въ память спасенія Царской Семьи отъ опасности при крушеніи поѣзда въ 1888 г. Въ продолженіе столѣтія въ И. смѣнялось только четыре священника; съ 1800 по 1827 г. былъ Василій Антоновскій, а съ 1827 по 1884 г. (57 лѣтъ) его сынъ Антоній Антоновскій, здѣсь умершій и похороненный на приходскомъ кладбищѣ. Церк. земли 57 дес. 1920 с. Въ 1863 г. въ И. открыта школа грамоты, которая въ 1895 г. преобразована въ церк.-приходскую; съ 1897 г. помѣщается въ собств. зданіи. Въ д. Дашковцахъ съ 1893 г. школа грамоты. Священническій домъ—каменный, купленный прихожанами; у псаломщика домъ деревянный.

839. **Ильятка** с.—расположено на гористой мѣстности при рѣчкѣ Иквѣ, которая образуетъ здѣсь большой прудъ и въ 6 вер. ниже впадаетъ въ р. Бугъ. Къ западу отъ И. находится прививная деревня *Чехи*, примыкающая къ крайнимъ усадьбамъ Ильятки. Приходъ находится на ю.-в. отъ м. Старой-Синявы въ 5 вер. Мѣстность здоровая; почва—частью черноземная, а частью глинистая. Изъ прощенты 1784 г. видно, что с. Ильятка въ ту пору принадлежало помѣщику Ягншинѣ Елованцкой. Потомъ оно досталось князю Августу Чарторыйскому, въ первой половинѣ текущаго столѣтія Борейкамъ, а отъ послѣднихъ—Адаму Шигловскому. Изъ помѣщиковъ лучшую память по себѣ оставилъ Владиміръ Борейко—хотя католикъ, но щедрый благотворитель православнаго приходскаго храма; онъ пожертвовалъ на ремонтъ церкви около 1500 р., много разной утвари, облачений.



прибавилъ церк. земли причту, долго на свой счетъ освѣщаль приходскую церковь восковыми свѣчами, выстроилъ на свой счетъ колокольню, съ 1845 г. возстановилъ приписную церковь д. Чеховъ, надѣливъ причту ея землею и даже ежегоднымъ жалованьемъ въ 85 р. 70 к. (выдается причту Ильятки по его завѣщанію и до настоящаго времени). Уже послѣ смерти его д. Чехи вновь была приписана въ 1869 г. къ с. Ильяткѣ. Въ приходѣ все населеніе православное; въ Ильяткѣ 342 муж. и 339 жен., въ Чехахъ 295 муж. и 287 жен., а всего 1269 д. об. п.; иновѣрцевъ нѣтъ никакихъ. Всѣ—малороссы-крестьяне, земледѣльцы; имѣютъ заработки на свекловичныхъ плантаціяхъ и въ сахарномъ заводѣ въ м. Старой-Синявѣ и живутъ не бѣдно. Имѣнъ существующій храмъ—деревянный, съ навѣсомъ или „онасанемъ“ кругомъ, трехкупольный, устроенъ въ 1762 г.; посвященъ въ честь св. Архистратига Михаила. Иконостасъ—деревянный, трехъ-ярусный, устроенный, суди по надписямъ на тумбахъ, въ 1802 г. и обновленный въ 1883 г. Колокольня отдѣльно отъ церкви, каменная, построенная въ 1845 г. на средетна помѣщика Влад. Борейка. Къ Ильяткеой церкви приписанъ съ 1869 г. Св. Иоанно-Богословскій храмъ д. Чеховъ, построенный также въ 1762 г., деревянный, трехкупольный; онъ сооруженъ на средетна прихожанъ изъ матеріала старой церкви, купленной въ м. Меджибожѣ. Колокольня, отдѣльная отъ церкви, замѣнена въ 1879 г. новою, деревянною. Съ 1734 г. по настоящее время въ И. смѣнилось всего 7 священниковъ, и всѣ они, за исключеніемъ теперешняго, принадлежали къ одному роду Адіасѣвичей; съ 1734 г. Александръ, съ 1763 г. Леонтій и съ 1781 г. Григорій Адіасѣвичи; съ 1790 г. Евфимій Адіасѣвичъ, рукоположенный епископомъ Петромъ Бѣланскимъ, окончилъ совершенно иновѣрною церковь и присоединился съ прихожанами къ православію 10 мая 1795 г.; съ 1815 по 1866 г. священствовалъ сынъ его Николай Адіасѣвичъ, здѣсь умершій и похороненный на церковномъ погостѣ; а съ 1868 г. по 1894 г. сынъ Николай—Григорій Адіасѣвичъ, также здѣсь умершій и похороненный на церковномъ погостѣ. Церк. земли въ Ильяткѣ и Чехахъ разныхъ угодій 79 д. 1344 с., въ томъ числѣ въ И.—усад. 3 д., пах. 33 д. 72 с., сѣн. 4 д. 1008 с., подъ хут. 1 д. 1944 с., подъ оградою и кладб. 1416 с.; въ Ч.—усад. 3 д., пах. 23 д. 1752 с., сѣн. 7 д. 216 с., хут. 2 д. 1440 с., подъ оградою и кладб. 696 с. Пригтожена помѣщенія съ 1896 г. начаты постройкою. Въ приходѣ двѣ школы: въ Ильяткѣ—церковно-приходская съ 1864 г., преобразованная въ таковую въ 1893 г. и имѣющая съ 1876 г. специальное помѣщеніе для себя, и въ Чехахъ—школа грамоты, помѣщающаяся съ 1893 г. въ собственномъ зданіи.

840. **Ильашевка** с. — расположено на равнинѣ, въ сѣверо-западномъ углу Литвин. у., возлѣ границы Вольнской губ., на с.-в. отъ м. Пилавы въ 7 вер. Мѣстность—здоровая; почва—черноземная. По преданію, названіе села произошло отъ имени какого-то шляхтича Елѣаша (Илія). Въ прошломъ вѣкѣ И. принадлежала до 1750 г. мѣчнику овручскому Анастасію Вороничу; потомъ преемственно была во владѣніи Вороцкина, Букара, а во 2-й половинѣ текущаго вѣка—Станислава Игнатъевича Дорожинскаго. Кромѣ незначительнаго числа католиковъ и евреевъ, въ И. православныхъ крестьянъ-малороссовъ 617 муж. п. и 624 жен. п.; занятіе ихъ—земледѣліе, но есть нѣсколько и ткачей; почти третья часть прихожанъ грамотны. Кромѣ православныхъ, въ приходѣ есть 10 д. католиковъ и 4 д. евреевъ. Изъ прихожанъ помѣтень въ И. крестьянинъ Маркъ Григорьевъ



скій, много потрудившійся при постройкѣ нынѣшней церкви, за что принять былъ преосвященнымъ Епифаніемъ въ духовное званіе со всеѣмъ семействомъ, съ перемѣною фамиліи „Григорьевскій“ на „Дворецкій“, такъ какъ почти всю жизнь былъ дворцомъ въ помѣщичьемъ домѣ. Раньше теперешняго храма въ Н. была деревянная церковь съ таковою же колокольнею, построенная на средства прихожанъ въ 1783 г.; она просуществовала до постройки новой въ 1853 г. и была продана г-д. Куропатчину (д. Юзефовку Ново-Синявскаго прихода), а иконостасъ перенесенъ въ новую церковь; на мѣстѣ престола поставленъ деревянный крестъ. Въ 1853 г. на томъ же мѣстѣ сооружена стараніемъ прихожанъ, священника Хрисанѣа Латвискаго и заштатнаго пономаря Марка Дворецкаго теперешняя каменная однокупольная церковь, посвященная въ честь св. Ап. Іоанна Богослова, крестовидная; тогда она состояла только изъ средней части и алтари. Въ 1868 г. построена отдѣльно отъ церкви колокольня, но въ 1877 г. она пристроена къ самой церкви. Причтовый постройкой сооружены на средства помѣщика. Церк. земли: усад. 2 д. 1363 с., пах. 32 д. 1972 с. и сѣн. 4 д.,—всего 39 д. 955 с. Церк.-прих. школа открыта въ 1863 г. при священникѣ Захаріи Савкевичѣ; съ 1868 г. помѣщается въ собственномъ зданіи.

841. **Мисюронка с.**—расположено въ незначительной ложбинѣ, лишенной всякой рѣчки; въ селѣ вода только въ колодцахъ, которые въ сухое лѣто стають маловодными; находится на с.-з. въ 6 в. отъ м. Старой-Синявы. Къ М. приписана деревня *Ивки*, находящаяся къ с.-з. въ 1 $\frac{1}{2}$  вер. Мѣстность здѣсь безлѣсная, если не считать небольшого березоваго лѣска мѣстнаго владѣльца; садовъ въ селѣ также почти нѣтъ; мѣстность здоровая. Почва отчасти черноземная, отчасти глинистая; подпочву составляетъ бѣлый песокъ. М. нѣкогда принадлежала кн. Чарторыйскому, затѣмъ досталась чрезъ покунку помѣщику Гарлицкому а около 1840 г. Погорелымъ. Деревня Ивки древнѣе Мисюронки; въ прошломъ вѣкѣ она уже имѣла просторный деревянный храмъ съ самостоятельнымъ причтомъ, но въ 1818 г. эта церковь отъ забытой свѣчи сгорѣла, а село приписано въ 1820 г. къ Мисюронкѣ. Православныхъ прихожанъ въ Мисюронкѣ теперь числится 414 м. и 389 жен., а въ Ивкахъ 169 муж. и 166 жен., всего 1138 д. об. п.; сверхъ того, есть католики и два семейства евреевъ. Все прихожане—малороссы-крестьяне, занимающіеся земледѣліемъ, извозомъ, а отчасти пчеловодствомъ и ткачествомъ. Приходская каменная церковь въ с. Мисюронкѣ окончена постройкою въ 1821 г.; стоитъ близъ мѣста старой церкви и посвящена въ честь Зачатія праведн. Анны. Въ д. Ивкахъ, вмѣсто сгорѣвшаго въ 1818 г. храма, устроена была часовня, а въ 1890 г. прихожане купили старую деревянную церковь, стоявшую въ с. Зиповицахъ на могилѣ родителей архіепископа Волынскаго Модеста, за 1100 р. и выстроили изъ нея небольшой двухкупольный Св.-Успенскій храмъ совместно съ колокольнею. Церковной земли: усад. 3 д., пах. въ 3-хъ см. 38 д. 131 с. и сѣн. 11 д. 31 с.—всего 52 д. 162 с. Въ приходѣ дѣйствуетъ: церковно-прих. въ Мисюронкѣ съ 1865 г., помѣщающаяся съ 1896 г. въ собственномъ деревянномъ подъ желѣзною крышею зданіи, стоимостью 1100 р., и школа грамоты въ д. Ивкахъ съ 1896 г.; въ 1898 г. устроены для нея деревянный домъ, Священническій домъ построенъ въ 1899 г., у исаомщика дома нѣтъ.

842. **Паплицы с.**—расположено по обоимъ берегамъ рѣчки Домахи, впадающей въ р. Бугъ, почти на равнинѣ, къ с.-в. отъ м. Старой-Синявы въ 7 вер.



Село почти лишено садовъ. Почва—торфино-черноземная. До 20-хъ годовъ текущаго столѣтїя П. принадлежали князьямъ Чарторыйскимъ, у которыхъ куплены княгиней Радзивиллъ; по смерти ея были во владѣнїи наследниковъ ея, а затѣмъ приобрѣтены покупою графомъ Стадницкимъ; этой фамилии принадлежать и нынѣ. Изъ уни приходъ перешелъ въ православїе въ 1795 г. Нынѣ въ П., кромѣ 5 семействъ евреевъ и 18 семействъ р.-католиковъ, остальные прихожане православные, числомъ 826 м. п. и 802 ж. п.; всѣ они—малороссы-крестьяне, занимающіеся земледѣліемъ; многіе изготовляютъ для собственнаго употребленія холсты, скатерти и полотенца. Литъ семь тому назадъ въ П. поселился было штундистъ изъ с. Дьяковецъ Лит. у., но за пропаганду сосланъ на Кавказъ. Приходской трехкуольный Св.Іоанно-Богословскій храмъ сооруженъ въ 1798—1803 гг., на что имѣется храмозданная грамота преосвященнаго Іоанникїя отъ 1798 г.; онъ выстроенъ изъ матеріала старой церкви, купленной въ с. Давидковцахъ Летич. у. Иконостасъ—старый, трехъ-ярусный. Въ 1846 г. къ церкви пристроены придѣлы съ сѣвера, юга и запада, а крыша покрыта жезью. Отдѣльно отъ храма стоитъ колокольня, деревянная; она построена прихожанами въ 1866 г. Раньше этого храма на томъ же мѣстѣ существовала старая деревянная церковь, но сгорѣла отъ молнїи въ 1791 г. Изъ священниковъ здѣшнихъ съ 1842 по 1881 г. Андрей Зелинскій оставилъ по себѣ лучшую память; онъ здѣсь умеръ и похороненъ на церковномъ погостѣ. Церк. земли: усад. 1 д. 2225 с., пах. 43 д. 1115 с. и сѣн. 3 д. 1172 с.,—всего 54 д. 2112 саж. Школа открыта еще въ 60-хъ годахъ; въ 1876 г. преобразована въ министерское однокласное училище, которое въ 1894 г. перенесено было въ с. Терешполь, а здѣсь открыта церк.-приходская школа; но въ 1897 г. министерское училище опять возвращено въ Пацлинцы. Иричтовныя постройки прочны; священническій домъ построенъ въ 1892 г.

**ПИЛЯВА** м.—расположено въ сѣверо-западномъ углу Литинскаго уѣзда, почти у границы Волинской губ., лежитъ въ неглубокой долинѣ по обѣ стороны рѣчки Иквы или Икавы, которая въ нѣсколькихъ мѣстахъ разливается въ пруды. Мѣстность здѣсь почти степная. Всего населенїя въ П. въ настоящее время 3469 д. об. пола, въ томъ числѣ евреевъ 348 м. и 356 ж. и католиковъ 1 д.; другихъ иновѣрцевъ нѣтъ. Пялива находится въ прекрасныхъ климатическихъ условїяхъ и очень рѣдко посѣщается эпидемїями. Почва здѣсь преимущественно черноземная, съ незначительною примѣсью глины. Есть основанїе полагать, что первоначальное мѣсто поселенїя было восточнѣе теперешняго, такъ какъ тамъ находятъ остатки бывшихъ построекъ и старые каменные кресты. Очень вѣроятно, что на томъ мѣстѣ было упоминаемое въ одномъ историческомъ трудѣ (Staroż. Pol., II, стр. 1012—1014) село Голенинцы, предшествовавшее нынѣшней Пиливѣ и разрушенное во время татарскихъ набѣговъ. Въ 1640 г. польскій король Владиславъ IV выдалъ привилегїю Мурафскому доминиканскому монастырю на восстановление въ этомъ мѣстѣ поселенїя съ тѣмъ, чтобы оно служило защитой отъ разоренїя окрестностей татарами, и даровалъ новому поселенїю магдебургское право („Подолїя“, изд. Батюшич., стр. 89); пользование доходами предоставлено Мурафскому монастырю. Одинъ изъ монаховъ послѣдняго, Августинъ Петраковскій, заложилъ нынѣшнюю Пяливу, построилъ здѣсь доминиканскій костелъ и устроилъ крѣпость-замокъ на берегу Иквы. Почему именно новому мѣстечку дано было названїе „Пялива“—неизвѣстно, хотя въ разныхъ историческихъ документахъ оно



называется различно: Пилява, Пилявка, Пилявецъ, Пилявцы. Только-что возникшему мѣстечку суждено было навсегда запечатлѣть свое имя на страницахъ исторіи: въ 1648 г. окрестности его сдѣлались ареною знаменитаго сраженія гетмана Богдана Хмѣльницкаго съ поляками, въ которомъ послѣдніе потерпѣли страшное пораженіе и въ числѣ потеряннаго весь свой громаднѣйшій обозъ, 80 орудій, знамена, оружіе, дорогіе сосуды, богатая одежда и множество остатковъ отъ своихъ ширшествъ. Пилявскій замокъ былъ занятъ Богданомъ Хмѣльницкимъ, который разрѣшилъ похоронить знатныхъ поляковъ, погибшихъ въ этомъ сраженіи, въ усыпальницѣ подѣ Пилявскимъ костеломъ. Вскорѣ послѣ этого сраженія доминиканцы оставили мѣстечко, скоро затѣмъ уничтожился и существовавшій здѣсь костелъ, по крайней мѣрѣ въ перечнѣ костеловъ въ XVIII в. Пилявскій уже не упоминается. Отъ доминикановъ мѣстечко перешло въ руки разныхъ владѣльцевъ; въ первой половинѣ XVIII в. оно принадлежало князю Любомирскому, потомъ Яну Чарнецкому и въ 1778 г.—кастеляншѣ брацлавской Чарнецкой; накопленіе долговъ на имѣніи послужило причиною постепеннаго раздробленія его на мелкія владѣнія, числомъ до 20-ти. Около половины текущаго столѣтія Антоній Чарнецкій сталъ скупать эти части и объединять владѣнія, такъ что въ 1867 г. былъ единоличнымъ собственникомъ Пилявы и такую оставилъ ее въ 1877 г. своему сыну Вацлаву, съ прибавкою даже дѣшевыхъ сбереженій; но Вацлавъ Чарнецкій снова обременялъ имѣніе долгами и вынужденъ былъ въ 1896 г. уступить его своимъ кредиторамъ—Леонтовичу и Фоку, которые владѣютъ Пилявою понынѣ. Безмолвнымъ свидѣтелемъ исторической жизни Пилявы служатъ развалины замка на южномъ берегу рѣчки Иквы; въ этомъ замкѣ жили мѣстные владѣльцы, князья Любомирскіе, а въ началѣ XIX в.—Чарнецкіе; нѣсколько пожаровъ такъ испортили постройку, что ее пришлось совсѣмъ оставить. Замокъ представляетъ собою квадратный дворикъ, замкнутый въ крѣпостныхъ стѣнахъ съ амбразурами для пушекъ и съ двумя башнями; подѣ дворикомъ находится большой погребъ съ лѣстницею для спуска, но теперь входъ заваленъ мусоромъ. Въ окрестностяхъ Пилявы по пути къ Меджибожу есть два кургана, называемые „Ганживками“—можетъ быть по фамиліи казацкаго полковника Ганжи, который, по преданію, на этомъ мѣстѣ былъ сраженъ пулею: гдѣ пуля поразила Ганжу, насыпалъ одинъ курганъ, а гдѣ онъ уналъ съ лошади—другой. Ближе къ Пилявѣ, возлѣ вѣтряной мельницы, есть еще одинъ большой курганъ, служащій, по преданію, братскою могилою павшихъ въ сраженіяхъ поляковъ въ 1648 г. Въ настоящее время Пилява въ церковномъ отношеніи представляетъ два православныхъ прихода: Георгіевскій—на сѣверномъ берегу рѣчки Иквы и Успенскій—на южномъ.

О Пилявѣ см. свидѣнія: Под. Еп. Вѣд. 1874 г. № 51—52; „Подолія“, изд. Батюшкова, 113 и объявл. риз.; „Кіеву“ 1879 г. № 752; Słown. geogr. VIII, 130.

843. **Георгіевскій приходъ в. Пилявы** составился изъ прежнихъ двухъ: Георгіевскаго—западнѣе и Покровскаго—восточнѣе. Когда въ 20-хъ годахъ предположено было закрытіе одного изъ нихъ, прихожанамъ обоихъ предложено было сохранить самостоятельность своей церкви подѣ условіемъ скорѣйшей постройки каменнаго храма. Въ 1824 г. въ обоихъ приходахъ заложены были каменные церкви, но въ Покровскомъ, за нестощеніемъ средствъ, постройка шла медленно и наконецъ совершенно прекратилась на сводахъ нижнихъ оконъ; въ Георгіевскомъ же, благодаря энергичному участію священника Павла Кришто-



вича, начатая постройка была совершенно закончена къ 1834 г.; вслѣдствіе этого Покровскій приходъ былъ приписанъ къ Георгіевскому, а начатый въ немъ храмъ сталъ разрушаться отъ непогодъ и времени. Нынѣ въ приходѣ, за исключеніемъ 704 д. об. и евреевъ, живутъ только православные, которыхъ числится 756 муж. и 834 жен. Всѣ прихожане—крестьяне-малороссы, земледѣльцы; есть и ремесленники: плотники, сапожники, ткачи и др.; многіе промышляютъ барышничествомъ на скотѣ во время ярмарокъ, которыя установлены здѣсь чрезъ каждыя двѣ недѣли съ 1885 года, не считая данной—въ день храмоваго праздника. Къ церкви своей прихожане очень привержены. Изъ церковныхъ документовъ видно, что въ 1720 г. здѣсь построена была деревянная Св.-Георгіевская, церковь, существовавшая до постройки нынѣшней въ 1834 г. нѣсколько сажени западнѣе ея. Кроме того, за базарною площадью и еврейскими домами существовала деревянная Св.-Покровская церковь, построенная въ 1723 г. и разобранная въ 1834 г. послѣ приписки къ Георгіевскому приходу. Теперь въ приходѣ каменный Св.-Георгіевскій храмъ, построенный въ 1824—1834 гг. Первоначальный видъ церкви былъ простой, съ незначительными выступами по бокамъ, съ однимъ куполомъ. Въ 1886 г. къ церкви пристроена съ запада колокольня, образующая притворъ. Изъ священниковъ въ XVIII в. извѣстны только Матѳей Щербѣновичъ въ 1745 г. и Іоаннъ Щербѣновичъ въ 1786 г.; въ текущемъ столѣтіи прекрасную память по себѣ оставилъ Павелъ Кристаловичъ (1820—1844 гг.), строитель нынѣшняго храма; съ 1865 г. по настоящее время священствуетъ Владиміръ Симашкевичъ. Церковной земли: усад. 3 д., изъ которыхъ захвачено крестьянами 1 д. 376 с., пах. 91 д. 768 саж., сѣн. 13 д. 776 с., подъ церковью, кладб., хуторъ и ставищемъ 12 дес. 2368 с.,—всего 119 д. 836 с. Въ 1898 г. открыта школа грамоты для дѣвочекъ, а мальчики обучаются въ министерскомъ одноклассномъ училищѣ сосѣдняго Успенскаго прихода. Священническій домъ и часть построекъ сооружены въ 1874—1876 гг., а остальные—въ 1889 г.; исаломщическія помѣщенія построены въ 1890 году.

844. **Успенскій приходъ м. Пилвы** расположенъ на южномъ берегу рѣчки Иквы. Въ немъ населеніе, за исключеніемъ нѣсколькихъ семействъ евреевъ, проживающихъ въ крестьянскихъ избахъ, состоитъ только изъ православныхъ крестьянъ-малороссовъ, которыхъ числится 570 д. м. и. и 604 ж. и.; всѣ они занимаются хлѣбопашествомъ, но есть много и ремесленниковъ. Въ приходѣ существуетъ два храма, посвященныхъ въ честь Успенія Божіей Матери. Одинъ—старый, трехкупольный, деревянный, построенный въ 1799 г. Въ 1890 г. стараніемъ священника Автонома Стефановскаго заложены другой—новый, однокупольный каменный храмъ вмѣстѣ съ колокольнею и освященъ въ 1895 г.; обошелся до 15.000 р. Въ церкви есть мѣстно чтимая старинная икона Божіей Матери съ предстоящими свв. Антоніемъ и Θεодосіемъ Печерскими, рисованная на деревѣ, въ серебряной ризѣ; она перенесена изъ старой церкви и помѣщается въ новомъ храмѣ съ лѣвой стороны иконостаса въ особомъ киотѣ. Приходскими священниками были: съ 1796 по 1803 г. Павелъ Цанукевичъ; съ 1803 по 1824 г. Ѳома Мочыць; съ 1824 по 1848 г. протоіерей Андрей Хмѣлювскій, пользовавшійся большою любовью прихожанъ, духовенства и сосѣднихъ помѣщиковъ, здѣсь умершій и похороненный на церковномъ погостѣ. Церковной земли: усад. 3 дес., пах. 52 д., хут. съ дуб. лѣсомъ 6 д.,—всего 61 д. Съ 60-хъ годовъ существовала



Литвинскія у. 6 окр.

церковно-прих. школа, но въ 1876 г. она преобразована въ министерское одно-классное народное училище. Прихт. постройки устроены въ 1888 году.

845. **Пилявка с.**—расположена въ с.-з. углу Литвинскаго уѣзда, на границѣ Волын. губ., въ 5 вер. отъ м. Пилявы, и разбросана на пространствѣ около трехъ верстѣ по косогорамъ, оврагамъ и лощинамъ, изобилующимъ весной и осенью непролазною грязью. Съ ю.-з. къ селу примыкаетъ помѣщичій лѣсъ. Жители пользуются водою изъ колодцевъ, такъ какъ рѣчки здѣсь нѣтъ никакой. Къ приходу принадлежитъ приписная д. *Карповцы*, отстоящая къ ю. на 2 вер. Климатическія условія благоприятны для здоровья; почва—черноземная. Помѣщичій дворъ здѣсь оропанъ глубокими рвами и имѣетъ видъ укрѣпленія. Первые извѣстія о Пилявкѣ встрѣчаются уже въ XIV в.; оно гораздо древнее м. Пилявы; польскій историкъ Балинскій (*Staroż. Pol.*, II, стр. 1010—1012) говоритъ, что П. еще въ 1363 году дана была привилегія польскимъ королемъ Казиміромъ Великимъ и что село было опустошено частыми набѣгами татаръ. Привилегія дана была какому-то дворянину Правдатъ Щукоцкому за военные доблести въ сраженіяхъ съ татарами, и эти привилегіи подтверждались послѣдующими королями. Около 1700 г. П. стала собственностью Вороничей и въ 1777 г. принадлежала Игнатію Вороничу вмѣстѣ съ д. Карповцами и Ильяшовкою; тогда въ П. было 97 домовъ. Въ XIX в. село перешло во владѣніе помѣщика Дорожнискаго. По преданію, возлѣ приписной д. Карповецъ было еще селеніе Мыхинецъ, но уничтожено во время военныхъ поселеній, а жители переведены въ одно изъ сихъ поселеній. Въ настоящее время православнаго населенія числятся въ Пилявкѣ 600 м. и 602 ж., а въ д. Карповцахъ 222 муж. и 224 жен.; кромѣ того, въ приходѣ проживаетъ 32 д. католиковъ и 18 д. евреевъ. Всѣ прихожане—малороссы-крестьяне, занимающіеся хлѣбоводствомъ, но есть много искусныхъ плотниковъ, которые расходятся на работы, преимущественно въ м. Меджибожъ. По преданію, въ П. до 1785 г. была маленькая деревянная Рождество-Богородичная церковь, вслѣдствіе ветхости замѣненная въ томъ году новою трехкупольною крестовидною церковью, съ четырехъ-яруснымъ иконостасомъ, при которой колокольня построена была въ 1826 г. Когда и этотъ храмъ обветшалъ и грозилъ разрушеніемъ, въ 1860 г. заложенъ, а въ 1868 г. освященъ пятибашенный Рождество-Богородичный однокупольный каменный храмъ, крестовидный по плану, сооруженный на средства прихожанъ, стараніемъ священника Евфимія Броецкаго, стоимостью 13.000 р. Колокольня—каменная, отдѣльно отъ церкви за оградю. Въ церкви есть старая чтимая икона Божіей Матери, перенесенная въ храмъ изъ дома крестьянина Зинича, гдѣ она замѣчена была источающею слезы. Въ 1856 г. церк.-прих. попечительство устроило къ иконѣ ризу изъ 600 серебряныхъ рублей; у иконы есть нѣсколько привѣсокъ. Къ Пилявецкой церкви приписана деревянная, однокупольная крестовидная церковь д. Карповецъ, построенная на средства прихожанъ въ 1876 г. и освященная въ честь св. Архидиакона Михаила, какъ и нѣкогда существовавшая старая, разобранная по ветхости; она считается теперь кладбищенскою. Въ 1796 г. приходскимъ священникомъ былъ Іованъ Надвроцкій, уступившій приходъ въ 1804 г. сыну своему Θεодору, который умеръ здѣсь въ 1836 г.; приходъ замѣненъ былъ за сыномъ его Аванасіемъ, назначеннымъ сюда въ 1838 г.; онъ умеръ въ 1844 г. отъ холеры; приходъ числился за сиротами, а въ 1846 г. сюда назначенъ Балтскій соборный священникъ Θεодосій Левицкій, перемѣщенный отсюда въ 1851 г.;



на его мѣсто назначенъ Евфимій Броецкій, строитель нынѣшней церкви, оставившій прекрасную память среди прихожанъ, умершій въ 1869 г.; съ 1869 по 1873 г. Іустинъ Рыбицкій, здѣсь умершій; затѣмъ для поддержанія семьи—тесть его, протоіерей Василій Лотоцкій, бывший членъ Консисторіи, награжденный папскою; онъ здѣсь умеръ въ 1879 г.; до 1898 г. священствовалъ Ѳеодоръ Томасевичъ, также здѣсь умершій. Церк. земли: усад. 3 д. 1880 с., пах. 44 д. 1460 с., сѣн. 17 д. 2200 с., лѣса, заливн. луга, неуд. и подѣ погост. 19 д. 1996 с.—всего 86 д. 436 с. Церк. школа существуетъ раньше 1861 г., но собственное помѣщеніе имѣеть только съ 70-хъ годовъ, а совершенно правильное устройство получила только въ 80-хъ годахъ; въ д. Карповцахъ съ 1881 г. школа грамоты. Причтовья постройки ветхи.

О Пидлякѣ см. *Slown. geogr.* VIII, 131; *Staroż. Pols.* II, 1010.

846. **Сіомаки** с.—расположено на глинистыхъ, довольно возвышенныхъ холмахъ. Къ ю. отъ м. Старой-Синявы въ 8 вер.; къ с.-в. въ одной верстѣ лежитъ приходъ Щербани. Климатъ мѣстности, лишенной здоровой воды и имѣющей нѣсколько прудиковъ безъ стока, не совѣтъ здоровый. Почва—глинисто-черноземная. По преданію, С. первоначально назывались „Любарскими хуторами“ и были заселены семью выходцами изъ м. Любара Волын. губ., отчего и получили свое названіе („сімь“—семь); принадлежало оно Сенявскимъ. Въ 1782 г. село считалось однимъ изъ большихъ помѣстій князя Августа Чарторыйскаго, потомъ досталось Борейку, а отъ него въ качествѣ приданого—дочери его Еленѣ, которая вышла замужъ за отставнаго капитана Мугоція около 1820 г.; затѣмъ С. куплены въ 1858 г. помѣщикомъ Брониславомъ Мерзвинскимъ. Теперь въ приходѣ православія населенія 374 муж. и 400 жен.; есть одинъ р.-католикъ и 10 д. евреевъ. Прихожане по народности—мазороксы, по сословію—крестьяне; занимаются земледѣліемъ. Приходская трехкупольная деревянная Св.-Димитріевская церковь построена на средства прихожанъ въ 1762 г. Раньше ея, по преданію, была также деревянная Св.-Димитріевская церковь, изъ матеріала которой построена нынѣшняя колокольня, но послѣдняя сооружена, повидимому, уже позже теперешней церкви. Храмъ стоитъ на тѣсномъ церковномъ погостѣ, на крутомъ песчаномъ холмѣ, къ которому подъѣздъ почти невозможенъ. Въ 1806 г. церковь поставлена на каменный фундаментъ, а въ 1870 г. расширена пристройкою сѣвернаго и южнаго приделовъ, пономарни и ризницы. Въ 1870 г. устроенъ новый иконостасъ, рѣзной, трехъ-арусный, съ живописью, исполненной въ академіи художествъ. Церк. земли разныхъ угодій 40 д. 34 с., въ томъ числѣ усад. 3 д., пах. 34 д. 744 с. и сѣн. 8 д. 1680 с.; остальная земля подѣ хуторомъ, ставищемъ и кладбищемъ. Церк.-приходская школа открыта въ 1866 г. священникомъ Петромъ Трублаевичемъ; съ 1897 г. имѣеть собственное помѣщеніе. Священническій домъ построенъ на суммъ земельн. сбора, кирпичный, подѣ желѣзною крышею; у псаломщика домъ ветхій.

**СИНЯВА-НОВАЯ** или **Синявка** с. — расположено по обѣимъ берегамъ рѣчки Иквы, недалеко отъ впаденія ея въ р. Бугъ. Мѣстность почти совершенно ровная. Село находится въ 10 вер. отъ м. Старой-Синявы на ю.-в. Съ предмѣстьемъ своимъ, слободою Мазуркою, село соединено каменною плотиною. Климатическія условія благоприятныя; почва—частью черноземная, въ иныхъ мѣстахъ суглинистая, а къ ю. глинистая. По преданію, Н.-Синява возникла гораздо раньше Старой-Синявы; она образована была польскимъ воеводою Сенявскимъ, который построилъ здѣсь



замокъ, гдѣ теперь расположена усадьба помѣщицы Рудзкой. Въ одинъ изъ татарскихъ набѣговъ замокъ былъ разрушенъ, а село разорено; жители ушли на 10 в. выше по теченію рѣчки Иквы и zaloжили поселеніе на мѣстѣ теперешней Старой-Синявы, превратившейся въ мѣстечко. Съ умщротвореніемъ края, нѣкоторые бѣглецы снова возвратились на старое мѣстѣще и возобновили заброшенное село, которое также превратилось въ мѣстечко и, какъ позднѣйшее, стало называться Новою-Синявою. Въ началѣ XVIII в. Н.-С. входила въ составъ помѣстій князей Чарторайскихъ, изъ которыхъ послѣдній, владѣлецъ м. Гранова и Старой-Синявы, продалъ ее карнету Бѣлевскому. Послѣдній помѣщикъ изъ этой фамиліи, Яцентій Бѣлевскій, владѣлъ имѣніемъ до 1832 г.; отъ него село досталось помѣщику Качковскому, который въ 1835 г. заложилъ въ 5-ти вер. къ с.-з. приписную деревню *Юзефовку*, въ простонародьи—*Куропатчину*, названную въ честь помѣщичьяго сына Юзефа (Иосифа). Около половины текущаго столѣтія Нов.-Синява перешла во владѣніе Мошинскаго и Пруса Борейка. Въ настоящее время имѣніе принадлежитъ Борейку и Рудзкой. На дорогѣ между помѣщичьей усадьбой и Родд.-Богородичной церковью до недавняго времени образовывались нѣсколько разъ провалы, свидѣтельствовавшіе о существованіи здѣсь подземныхъ ходовъ или погребовъ. Въ помѣщичьей усадьбѣ найдена была оловянная дощечка, вложенная въ камень, подтверждавшая существованіе здѣсь р.-кат. костела, который былъ построенъ Анною Дьяковскою и освященъ въ 1641 г. каменецкимъ бискупомъ Пясецкимъ. Этотъ костель былъ разрушенъ татарами одновременно съ существовавшимъ здѣсь замкомъ, отъ котораго также остались только полуразрушенныя водон. валы. Въ настоящее время с. Синява-Новая раздѣляется на два прихода, разграничиваемыхъ рѣчкою Иквою,—Кресто-Воздвиженскій и Рождество-Богородичный.

847. **Кресто-Воздвиженскій приходъ с. Синявы-Новой** занимаетъ восточную часть села и, по преданію, былъ первоначально единственнымъ здѣсь приходомъ. Кромѣ р.-католиковъ и евреевъ, въ немъ числятся православныхъ въ настоящее время 600 муж. и 669 жен. ц. крестьянъ-малороссовъ, которые занимаются преимущественно земледѣіемъ, а нѣкоторые—ткачествомъ. Зарѣчная часть прихода отчислена только въ 1836 г. По разсказамъ старожиловъ, на мѣстѣ теперешняго храма была маленькая, деревянная, крытая соломой церковь, разобранная по ветхости; когда былъ построенъ этотъ храмъ—неизвѣстно. Нынѣшній деревянный трехкупольный храмъ построенъ на средства прихожанъ въ 1760 г. и посвященъ въ честь Воздвиженія Животв. Креста Господни. Первоначальный видъ его былъ продолговатый; колокольня стояла отдѣльно въ углу погоста. Въ 1831 г. стараніемъ и на средства приходскаго священника Гордія Тягельскаго храмъ этотъ съ западной стороны удлиненъ пристройкою каменнаго притвора съ колокольней наверху, на второмъ этажѣ которой устроена маленькая теплая церковь съ однояруснымъ иконостасомъ, посвященная имени св. Николая Чудотворца. Въ Кресто-Воздвиженскомъ храмѣ иконостасъ рѣзной, пятиярусный, золоченный; на престолѣ находится кипарисный крестъ съ частью древа Животворящаго Креста Господни, пожертвованный въ 1829 г. іеромонахомъ Иннокентіемъ. На приходскомъ кладбищѣ, которое отведено уже давно и находится въ 250 саж. отъ церкви, построена въ 1836 г. на средства священника Гордія Тягельскаго каменная теплая церковь во имя Св. Троицы, съ однояруснымъ холщевымъ иконостасомъ, очень бѣдная; подъ притворомъ ея и колокольней устроена усыпальница для священно-



церковнослужителей прихода. Кресто-Воздвиженской церкви принадлежит деревянный домъ, состоящій изъ двухъ квартиръ, построенный на церковной землѣ тѣмъ же священникомъ Тягельскимъ; этотъ домъ сдается внаймы, а деньги поступаютъ въ кассу церк.-прих. попечительства. Священниками въ приходѣ были: Алексѣй Витушинскій (1796—1802 гг.), присоединившійся изъ уиѣ. Гордій Тягельскій (1802—1841 гг.) изъ дворянъ Кіевской губ., бывший протоіереемъ и благотворителемъ, затратившій много личныхъ средствъ на благоуукрашеніе церкви. Церковной землѣ: усад. 2 д. 315 с., пах., сѣн. въ лѣсу и хутор. 35 д. 582 с.,— всего 37 д. 897 с. Церк.-прих. школа открыта священникомъ Іосифомъ Яшинскимъ въ 1864 г.; помѣщается съ 1896 г. въ собственномъ зданіи. Причтовые постройки сооружены на суммы земельн. сбора.

848. **Рождество-Богородичный приходъ с. Синявы-Новой** состоитъ изъ западной части села и приписной д. *Юзефовки*; приходская церковь стоитъ близъ того мѣста, гдѣ некогда было мѣстечко, а потому называется въ простонародіи „яниська церковь“ въ отличіе отъ Кресто-Воздвиженской, которую называютъ „слободинскою“. Изъ уиѣ она обращена въ православную около 1795—1796 гг. Прихожанъ въ настоящее время 574 муж. и 590 жен. п.; все они—малороссы-крестьяне, занимающіеся земледѣліемъ, а отчасти ткачествомъ. По преданію, на мѣстѣ теперешней церкви была маленькая деревянная церковь, неизвѣстно когда построенная; прекратила свое существованіе съ постройкою новой. Нынешняя Рождество-Богородичная деревянная трехкупольная церковь построена въ 1782 г. на средства прихожанъ. Колокольня отдѣльно отъ церкви. Иконостасъ—пятиархусный, частью посеребренный, а частью позолоченный. Церковь стала самостоятельной только съ 1836 г., а до той поры была приписана къ Кресто-Воздвиженскому приходу. Въ приписной деревнѣ Юзефовкѣ есть кладбищенская деревянная церковь въ честь св. Ан. Іоанна Богослова, построенная на средства прихожанъ въ 1877 г. Церк.-прих. школа открыта въ 1864 г. и существовала до 1884 г.; съ этого времени до 1887 г. была соединена съ школою Кресто-Воздвиженскаго прихода, потомъ опять отдѣлилась, а съ 1893 г. и въ настоящее время вторично соединена съ тою школою. Въ приписной д. Юзефовкѣ школа грамоты открыта въ 1893 г.; съ 1896 г. помѣщается въ собственномъ зданіи. Священническія постройки очень ветхи; псаломщическій домъ построенъ въ 1887 году.

**СИНЯВА-СТАРАЯ** мѣстечко, названное такъ въ отличіе отъ Новой-Синявы расположено въ 10 вер. на в. отъ м. Синявы, по обоимъ берегамъ рѣчки Иквы или Икавы, которая разливается здѣсь прудомъ. Левобережная часть, заключающая въ себѣ самое мѣстечко, раскинулась на равнинѣ и въ разныхъ частяхъ своихъ носить разные названія: „Лысогоры“—занимающая болѣе возвышенную мѣстность, „Казенная-Юридика“—заселенная бывшими крупными Синявскаго костела, и „Завали“—лежащая за каналомъ, соединяющимъ воды Иквы съ впадающимъ здѣсь въ нее ручьемъ и образующимъ такимъ образомъ островъ. Правобережная часть Синявы, какъ лежащая за прудомъ, называется „Заставьемъ“; она занимаетъ болѣе возвышенную мѣстность. Отсутствіе болотъ и чистота пруда съ песчанымъ дномъ дѣлаютъ мѣстность здоровою. Почва—черноземная, въ нѣкоторыхъ мѣстахъ суглинистая. Населенія всѣхъ вѣроисповѣданій въ настоящее время 7051 д. об. пола. Въ мѣстечкѣ есть 3 церкви, 1 костелъ, 1 каплица, синагога, нѣсколько еврейскихъ молитвенныхъ домовъ, сахарный заводъ, нѣсколько водя-



ныхъ мельницъ, аптека, становая квартира, полевное правленіе, министерское одноклассное народное училище; базарныхъ дней въ году бываетъ 12. Основаніе Ст.-Синявы приписывается польскому воеводѣ Николаю Севявскому; она упоминается уже въ документахъ XVI в.; въ 1543 г. получила магдебургское право въ числѣ другихъ мѣстечекъ и городовъ Подолія („Подолія“, над. Бялюшкова, стр. 72). Скоро С.-С. была разрушена татарами, такъ что въ 1558 г. понадобилось вновь дать некоторыя льготы поселенцамъ, чтобы возобновить мѣстечко; но съ началомъ казацкихъ войнъ Хмѣльницкаго оно, какъ входившее въ районъ военныхъ операцій, опять было разорено. Въ 1640 году здѣсь построены были р.-католическій костелъ. Во время покоренія западной Подолія турками въ 1672 году, послѣдніе содержали въ Ст.-Синявѣ свой гарнизонъ (см. „Подолія“, стр. 139). Отъ Севявскихъ это имѣніе въ качествѣ приданого досталось князю Чарторыйскимъ, а въ началѣ XIX в. куплено княгиней Анной Евстафьевной Радзивилль, которая на свои средства выстроила здѣсь въ 1841 г. новый каменный костелъ во имя св. Іоанна и двѣ каменныхъ церкви. Послѣ ея смерти С.-Синява досталась ей наслѣдникамъ, а у нихъ куплена графомъ Казиміромъ Стадницкимъ. Этотъ помѣщикъ сталъ во главѣ Товарищества, которое построило здѣсь въ 1876 г. свеклосахарный заводъ; но дѣла завода пошли такъ неудачно, что онъ былъ проданъ и достался Одесскому капиталисту Родоколаки. Процвѣтаніе завода началось только съ 1897 г., когда онъ купленъ былъ бывшимъ директоромъ завода Александромъ Кумбари и помѣщикомъ Тржецькомъ. Въ настоящее время м. Старая-Синява раздѣляется на два православныхъ прихода: Николаевскій и Соборо-Богородичный.

849. **Николаевскій приходъ м. Синявы-Старой** состоитъ изъ лѣвобережныхъ частей мѣстечка: Казенной-Юридки, Завали и Лысогоры. Православныхъ прихожанъ числится 971 м. и 893 ж. и., въ томъ числѣ въ К.-Юридкѣ 50 м. и 45 ж. Всѣ они—малороссы-крестьяне, а въ Юридкѣ потомки бывшихъ мазуровъ, работавшихъ на костельныхъ земляхъ; главное занятіе населенія—хлѣбопашество, а также извозъ и работы на мѣстномъ сахарномъ заводѣ. Кромѣ православныхъ, въ приходѣ есть католики—287 м. и 242 ж. и евреи—1562 м. и 1679 жен. До 1791 г. приходская церковь была деревянная, во имя св. Николая Чудотворца; она построена была въ 1765 г. на мѣстѣ старой. Въ 1791 г. она сгорѣла; на мѣстѣ храма устроены были баварскіе вѣсы для зерноваго хлѣба, а потомъ еврейская кузница. Приходъ обходился съ временной часовнею, и богослуженіе слушалъ въ церкви сосѣдняго села Пацлинецъ. Только въ 1822 г. освященъ былъ вновь выстроенный на средства помѣщицы княгини Анны Радзивилль каменный однокупольный храмъ, также посвященный въ честь св. Николая Мирликійскаго. Колокольня, наподобіе католическихъ, построена въ фронтальной стѣнѣ каменной ограды. Храмъ стоитъ недалеко отъ стараго церковнища, занятаго кузницею. Съ 1838 г. къ нему приписана Св.-Параскевская деревянная церковь предмѣстья Казенной-Юридки, построенная, какъ видно изъ визиты 1783 г., на средства прихожанъ въ 1752 г.; отдѣльно отъ нея такая же колокольня. Церковь окружена жилищами еврейскими постройками. Церк. земли разныхъ угодій 92 д. 371 с. Въ 1871 г. въ Николаевскомъ приходѣ открыто министерское одноклассное училище, которое въ слѣдующемъ году перенесено въ Соборо-Богородичный приходъ; здѣсь же въ 1889 году открыта школа грамоты, впоследствии преобразованная въ церковно-приход-



скую; помѣщается въ домѣ, подаренномъ священникомъ Захаріею Мончицкимъ.

850. **Соборо-Богородичный приходъ м. Снявы-Старой** занимаетъ правобережную часть мѣстечка, такъ называемое „Заставьѣ“. За исключеніемъ нѣсколькихъ душъ евреевъ, остальное населеніе состоитъ изъ православныхъ крестьянъ-малороссовъ, которыхъ здѣсь числится 717 муж. п. и 700 жен. п.; главное занятіе ихъ—земледѣліе, а нѣкоторые, особенно безземельные и малоземельные, работаютъ на мѣстномъ сахарномъ заводѣ; въ общемъ прихожане не богаты. По свидѣтельству визиты 1783 г., настоящему каменному зданію церкви предшествовало трехкупольное деревянное, выстроенное стараніемъ Меджибожскаго декана Буцевскаго. Въ 1791 г. пожаръ уничтожилъ эту церковь. Тогда на мѣстѣ ея въ 1796 г. устроена была каплица, которая въ свою очередь сгорѣла въ 1807 г.; а на старомъ церковницѣ выстроены въ томъ году нѣвышній каменный однокупольный храмъ на средства помѣщицы княгини Анны Радзивилль, стараніемъ священника Θεодора Савкевича и прихожанъ, и посвященъ въ честь Собора Пресв. Богородицы. Отдѣльно отъ нея стоитъ каменная колокольня на четырехъ каменныхъ столбахъ у церковной ограды. Съ 1791 г. здѣсь священствовалъ Θεодоръ Савкевичъ, по преданію, изъ мѣщанъ м. Меджибожа, послѣдній униатскій священникъ въ приходѣ и первый православный; при немъ сооружена нѣвышняя каменная церковь; служилъ здѣсь до 1830 г. и приобрѣлъ такую любовь прихожанъ, что когда умеръ въ м. Меджибожѣ, гдѣ онъ лечился, прихожане тайно ночью перевезли его тѣло въ Ст.-Сняву и похоронили на погостѣ, во мѣстѣ построенной имъ церкви. Послѣ него священствовалъ Θεодоръ Емчицкій, талантливый художникъ-самоучка; много иконъ его кисти находится въ разныхъ церквахъ и монастыряхъ Подолія, а въ свою приходскую церковь онъ нарисовалъ иконы Успенія Божіей Матери, Спасителя и Богоматери съ Предвѣчнымъ Младенцемъ. Церк. земли разныхъ угодій 56 д. 1270 с., въ томъ числѣ усад. 3 д., пак. съ сѣн. въ 4-хъ сѣн. 47 д. 1080 с. и подъ хуторъ 6 д. 190 саж. Причтовья помѣщенія построены въ 1893—1896 гг. на суммы земельн. сбора. Съ 1872 г. въ приходѣ существуетъ министерское одноклассное народное училище, перенесенное сюда изъ Николаевскаго прихода м. Старой-Снявы, а до той поры была церковно-приходская школа съ 60-хъ годовъ.—Въ Снявѣ-Старой есть р.-католическій костелъ во имя св. Іоанна (Яна), построенный въ 1841 г. иждивеніемъ княгини Анны Радзивилль на мѣстѣ существовавшего здѣсь костела постройки 1640 г. Прихожанъ числится 2733 д. об. п. На кладбищѣ есть р.-кат. каплица.

851. **Телижинцы с.-р.**—расположено въ степной мѣстности, на небольшой покатости лѣваго берега рѣчки Иквы, въ одинаковомъ разстояніи (5 вер.) отъ м. Цилины и Старой-Снявы. Къ приходу приписаны деревни *Уласовка* или *Власовка* и *Русановка*, обѣ въ 1½ вер. разстоянія къ в. отъ прихода. Климатическія условія благоприятны для здоровья. Почва—плодородный черноземъ. По преданію, Т. возникли во время войнъ Богдана Хмельницкаго; первыми поселенцами были какіе-то бѣглецы изъ-подъ Каменца—дядя съ племянникомъ, которые заложили здѣсь хуторъ; къ нимъ съ разныхъ сторонъ стали стекаться бѣжаніе крестьяне, которые расчистили росшіи здѣсь лѣсъ и застроили село. Въ половинѣ XVIII в. Т. принадлежали Михайлу Дружбацкому, а въ этомъ столѣтіи—помѣщику Дорожинскому. Въ настоящее время, кромѣ незначительнаго количества католиковъ



(110 д.) и евреевъ (15 д.). въ приходѣ православныхъ крестьянъ-малороссовъ 491 муж. п. и 489 жен. п. Въ 40-хъ годахъ около 200 д. крестьянъ д. Русановки переселены были помѣщикомъ Дорожнскимъ въ Волицкую губ., чѣмъ значительно убавился приходъ. Главнымъ занятіемъ крестьянъ служить земледѣліе; многіе занимаются ткачествомъ. По разсказамъ старожиловъ, на мѣстѣ теперешней церкви была маленькая деревянная, построенная, будто-бы, еще въ концѣ XVII в., но когда она прекратила свое существованіе—неизвѣстно. Нынешній каменный однокупольный храмъ въ честь св. Ан. Иоанна Богослова построенъ стараніемъ прихожанъ и помѣщика Михаила Дружбацкаго въ 1761 году. Сначала онъ былъ низкій, мрачный и покрытъ гонтою. Въ 1861 г. прихожане, снявъ старую крышу, надстроили на 1½ тарш. стѣны храма, возвели новую крышу и покрыли ее желѣзомъ; на ремонтъ употреблены были также деньги, вырученные отъ продажи земли, завѣщанной однимъ изъ прихожанъ, который не имѣлъ наследниковъ на свой надѣлъ. Въ 1840 году устроена колокольня деревянная, крытая желѣзомъ. Церковной земли: усадебн. 3 дес., пахати. и сѣнок. 33 дес. 1512 саж. Въ приходѣ открыта въ 1863 году школа грамоты, преобразованная въ 1895 году въ церковно-приходскую; съ 1897 года помѣщается въ собственномъ зданіи. Священническій домъ старый, а псаломщическій построенъ въ 1897. году.

852. **Цымбаловка с.**—расположено на границѣ Волицкой губ., въ 12 в. отъ м. Старой-Синявы на с.-в.; ближайшее почт.-телеграфн. отд. въ м. Острополѣ Волицк. губ. въ 16 вер. Село лежитъ при безымянномъ незначительномъ притоцѣ р. Случа. Мѣстность совершенно степная, здоровая; почва—черноземъ. Въ 2 вер. отъ Ц. на востокъ находится прииценая д. *Яблоновка*. Время образованія Ц. относится къ началу XVIII в.; село входило въ составъ помѣстій князей Любомирскихъ; потомъ оно куплено было ловчимъ брацлавскимъ Карломъ Шашкевичемъ. Въ 1859 г. Цымбаловка, въ качествѣ приданого, досталась зятю Шашкевича, помѣщику Сципо-дель-Кампо, а д. Яблоновка унаследована Леонардомъ Шашкевичемъ; теперь принадлежитъ Периклу Родоконаки. Въ настоящее время православнаго населенія въ приходѣ числится 1016 муж. п. и 1090 жен. п.; кромѣ того, есть 4 семейства р.-католиковъ и 37 д. евреевъ. Всѣ прихожане—малороссы-крестьяне, земледѣльцы. Старая деревянная трехкупольная церковь, построенная около 1780 г. помѣщикомъ Шашкевичемъ, со всѣмъ искусствомъ сгорѣла въ 1815 г. отъ не потушенной въ церкви свѣчи; старое церковнице занято теперешнимъ помѣщикомъ Сципо-дель-Кампо, окончано канавою и служитъ пастбищемъ для его скота. Въ саженьяхъ 20-ти отъ этого мѣста въ 1819 г. заложена была теперешняя каменная однокупольная церковь и окончена въ 1820 г. на средства прихожанъ изъ матеріала, подареннаго помѣщикомъ Шашкевичемъ; храмъ посвященъ въ честь Рождества Пресв. Богородицы; колокольня сооружена въ 1843 г. и представляетъ собою видъ католической колокольни; находится въ церковной оградѣ, отдѣльно отъ церкви. Церковной земли: усад. 3 д., пах. въ 3-хъ смѣн. 48 д. Церковно-прих. школа открыта священникомъ Александромъ Кремнискимъ въ 1867 г.; въ 1893 г. для нея построено специальное помѣщеніе стоимостью въ 3000 р. Кромѣ того, съ 1896 г. есть школа грамоты въ д. Яблоновкѣ, помѣщающаяся въ собственномъ зданіи; она существовала здѣсь еще въ 60-хъ годахъ, но на время закрылась. Причтовый постройки старыя.



853. **Щербани с.**—расположено на равнинѣ близъ границы Летичевского у., при незначительномъ ручьѣ, составляющемъ лѣвый притокъ р. Буга; отъ м. Старой-Синявы на ю. въ 8 вер. Климатическія условія мѣстности портятся присутствіемъ двухъ болотистыхъ прудковъ въ селѣ и отсутствіемъ въ немъ растительности. Почва—черноземная. Щ. находились во владѣніи князей Чарторайскихъ, потомъ помѣщика Борейка, который оставилъ имѣніе своей дочери, бывшей замужемъ за Волынскимъ помѣщикомъ Опольскимъ. Послѣдній часть крестьянъ изъ Щ. переселилъ въ свое имѣніе въ Волынской губ., а оттуда перевелъ другихъ въ Щербани. Впослѣдствіи имѣніе куплено было у Опольскихъ генераль-майоромъ Гапомъ; теперь оно принадлежитъ Александру Погорекому. Въ настоящее время православныхъ прихожанъ въ Щ. 529 душъ об. п.; кромѣ того, есть 37 д. католиковъ и 16 д. евреевъ. Всѣ прихожане—малороссы-крестьяне, занимающиеся земледѣліемъ; есть и ремесленники—ткачи, сапожники и портные. Имѣніе существующій деревянный трехкупольный храмъ построены старшемъ прихожанъ въ 1776 г. и посвященъ въ честь препод. Параскевы; въ 1787 г. въ 4-хъ сажняхъ отъ церкви сооружена деревянная же колокольня. Церковной земли въ приходѣ 36 д. въ томъ числѣ усад. 3 д.; остальная—пахатная и сѣнокосная (5 д. 720 с.). Школа грамоты открыта въ 1863 г. священникомъ Василиемъ Тарасинькевичемъ; съ 1889 г. помѣщается въ собственномъ зданіи. Причтовые дома очень ветхи.





### VIII. Могилевскій уѣздъ.

#### 1-й благочиннической округъ.

**МОГИЛЕВЪ**, называемый Могилевомъ-Подольскимъ или Могилевомъ на Днѣстрѣ, въ отлічіе отъ губернскаго города Могилева на Днѣпрѣ, — уѣздный городъ лежитъ подъ 48° 27' сѣв. шир. и 45° 27' вост. долг., въ 133¼ вер. отъ губернскаго города Каменца, при одноименной ж.-д. станціи Новоселицкой линіи, которая пересѣкаетъ въ этомъ мѣстѣ рѣку Днѣстръ по желѣзно-дорожному мосту, построенному противъ города. Береговья возвышенности Днѣстра, отступая къ сѣверу отъ рѣки, оставляютъ довольно просторную долину, прорѣзываемую руслами лѣвыхъ притоковъ Днѣстра, рѣчекъ Дерла и Немін; эта долина и занята городомъ. Защищенная съ сѣвера горами, она отличается болѣе теплымъ климатомъ, чѣмъ другія мѣста Подолія подь тою же широтою; весна здѣсь начинается гораздо раньше; подь жаркимъ солнцемъ вѣрять персики и виноградъ; плантаціи тутовыхъ деревьевъ иѣкогда давали пищу для шелковичныхъ червей и поддерживали шелковое производство, которое теперь совсѣмъ заброшено. Съ южной стороны Могилевъ представляетъ собою одинъ изъ лучшихъ уѣздныхъ городовъ Подольской губерніи какъ по величинѣ, такъ и по опрятности; улицы его вымощены; въ городѣ много хорошихъ магазиновъ. Центральную часть М. занимаетъ православный соборъ и рим.-католическій костелъ; всѣ присутственныя мѣста и городское двухклассное училище находятся въ той части города, которая составляетъ Покровский приходъ его; здѣсь же съ 1885 по 1890 г. было шестиклассное реальное училище, которое перенесено въ г. Винницу вслѣдствіе того, что городское управленіе оказалось неаккуратнымъ въ выполненіи своихъ обязательствъ по уплатѣ обѣщанной субсидіи училищу. Въ торговомъ отношеніи М. представляетъ одинъ изъ самыхъ бойкихъ пунктовъ Подолія. Мѣстоположеніе его при желѣзно-дорожной линіи и большой рѣкѣ, притомъ въ такомъ мѣстѣ, откуда возможно отчасти судоходство, значительно способствовало поднятію такого его значенія. Извѣстныя купеческія фирмы Рафаловичей, Ашкинази и др. начали свою дѣятельность въ Могилевѣ. Промышленность питается продуктами производства нѣсколькихъ заводовъ — винокуренного, пивовареннаго, кожевенныхъ, мукомольнаго, лѣсопильного, мыловареннаго и др.; но главнымъ предметомъ торговли служитъ зерновой хлѣбъ, который большими партіями славляется въ Одессу, а также сушеные фрукты и овощи и строевой лѣсъ, получаемый по Днѣстру изъ Австріи. До постройки желѣзно-дорожнаго моста черезъ Днѣстръ здѣсь была широмая переправа, дававшая городу дохода около 5000 р. ежегодно, а во время Крымской войны построенъ былъ понтонный мостъ, просуществовавшій до 1870 г., когда разрушенъ былъ разливомъ рѣки Днѣстра. Иѣкогда проживавшіе въ М.



греки и армяне славились производствомъ кожаныхъ и сафьянныхъ издѣлій; теперь секретомъ изготовленія этихъ товаровъ высшаго качества владѣть только одинъ изъ армянскихъ родовъ, сбывающій свои произведенія на ярмаркахъ, преимущественно въ м. Ярмолинцахъ. Вся торговли сосредоточена въ рукахъ евреевъ, составляющихъ большинство населенія въ городѣ. По переписи 1897 г., въ Могилевѣ жителей об. пола 22.093 д. По печисленію Под. Губ. Статистич. Комитета, къ началу 1899 г. въ М. числилось 22.471 д. обоюго пола, въ томъ числѣ дворянъ 432, духовенства 26, город. сословія 20.665, сѣдѣкаго 571, военныхъ 589 и иностранцевъ 188. По вѣроисповѣданіямъ такъ распредѣлялись: православныхъ 8.934, католиковъ 3.300, лютеранъ 80, евреевъ 10.167 и магометанъ 10.

Изъ историческихъ документовъ извѣстно, что въ 1-й половинѣ XV в. на мѣстѣ теперешняго Могилева, при устьѣ р. Дера, существовали Иванковцы, принадлежавшіе Подольскимъ землянамъ Симѣ и Берлу Буцнямъ, которые получили отъ вел. князя литовскаго Витовта и короля Владислава пожалованія на обширныя земли въ Подиѣстровьѣ. Во время борьбы за Подолье, вслѣдствіе какихъ-то притѣсненій, Сима и Берло бѣжали въ Валахию; оттуда ихъ вызвалъ Буцацкій въ 1450 г. и, разсмотрѣвъ ихъ документы, возвратилъ имъ имѣнія („Барское стар.“ Грушев., 37). Были-ль Иванковцы въ ту пору населеннымъ мѣстомъ, или только пустошью, объ этомъ достовѣрныхъ свѣдѣній не извѣстны. Исторія собственно Могилева начинается съ конца XVI в. Основаніе его приписывается молдавскому господарю Іеремію Могилѣ, который прибрѣлъ на правѣ частной собственности земли близъ нынѣшняго Могилева и тутъ, на берегу р. Дѣстры, положилъ основаніе въ 1595 г. будущему городу. Возведенный въ 1600 г. на молдавскій тронъ при особенномъ содѣйствіи польскихъ магнатовъ Яна и Стефана Потоцкихъ, силою польскихъ и казацкихъ войскъ, Іереміи Могилѣ выразилъ свое расположеніе къ полякамъ тѣмъ, что выдалъ четырехъ своихъ дочерей за богатыхъ польскихъ пановъ, и одну изъ нихъ, Марію, за Стефана Потоцкаго, старосту брацлавскаго. Въ приданое за нею, въ числѣ огромныхъ богатствъ, Іеремія далъ основанный имъ городъ на берегу Дѣстры. Стефанъ Потоцкій построилъ здѣсь замокъ и далъ ему названіе въ честь тестя—Могилловъ; съ тѣхъ поръ за городомъ и сохранилось это названіе. Замокъ, построенный Потоцкимъ, находясь на торговомъ пути изъ Молдавіи въ Украину и при главной переправѣ черезъ р. Дѣстръ, очень скоро привлекъ къ себѣ торговыхъ людей изъ молдавіи, грековъ и армянъ, такъ что некорѣ послѣ основанія замка изъ находившагося при немъ поселка образовалось значительное торговое мѣстечко, которое стало центральнымъ пунктомъ обширной караванной торговли иностранными товарами, направлявшимися на югъ Россіи, въ Галицію и Константинополь. Армяне, греки и молдаване устроили здѣсь свои колоніи и завели обширную торговлю виномъ, бакалейными товарами, сафьяномъ и шелкомъ. Могилевъ сдѣлался самымъ многолюднымъ городомъ въ Подоліи, и количествомъ домовъ превышалъ даже г. Каменецъ. Деревянные въ восточномъ (азиатскомъ) вкусѣ дома отличали его даже съ вѣшной стороны отъ другихъ городовъ Подолія. Въ 1643 г. въ немъ учреждена была таможня; въ это время М. принадлежалъ уже Мартину Калиновскому, коронному тотману. Последній изъ Калиновскихъ, воеводина сандомирская Морштынова, дочь Самуила, умирая бездѣтною, завѣщала все свои имѣнія родственникамъ своимъ Потоцкимъ. Будучи пограничнымъ замкомъ Польскаго государства, Могилевъ очень скоро вы-



Могилевскій у. 1 окр.

двинулся на историческую сцену. Уже въ первой четверти XVII в. онъ служилъ прикрытіемъ для польскаго войска, которое послано было для поддержки возмущившагося противъ султана молдавскаго господаря Граціана. На такъ называемыхъ Цепорекскихъ поляхъ, лежащихъ противъ Могилева на Бессарабскомъ берегу Днѣстра, произошло несчастное для Польши сраженіе: этого отряда съ турками. Польское войско было разбито; гетманъ Жолкевскій палъ въ сраженіи и много пановъ было взято въ неволю. Одинъ только Шенбергъ, предводитель артиллеріи, съ 200 пѣхотинцевъ и нѣсколькими десятками кавалеристовъ и артиллеристовъ успѣлъ пробиться сквозь ряды непріятелей и спастись въ Могилевъ, подъ защитою быстро укрѣпленнаго имъ замка. Въ половинѣ XVII в. М. служилъ границей между Украиной и Молдавіей; во время войнъ Хмѣльницкаго съ поляками, казаки заняли въ 1650 г. Могилевскій замокъ и вслѣдствіи старались удержать его за собою; но, спустя четыре года (въ 1654 г.), поляки, понимая важность Могилева въ стратегическомъ отношеніи, во время похода на отпавшую отъ Польши часть Малороссіи, выжгли городъ до основанія. При гетманѣ Иванѣ Выговскомъ Могилевъ находился въ фактическомъ подчиненіи Польшѣ, хотя и занятъ былъ казацкимъ отрядомъ подъ начальствомъ полковника Евстафія Гоголя. Только послѣ Гадячской рады 1658 г. онъ опять примкнулъ къ казацкому движенію противъ гетмана. Бѣжавшій въ Польшу Выговскій въ 1660 г. вернулся съ польскимъ гетманомъ Станиславомъ Потоцкимъ и татарскою ордою и попробовалъ штурмомъ отнять у казаковъ Могилевъ, въ которомъ засѣлъ 8-тысячный отрядъ; но полковникъ Евстафій Гоголь и миргородскій Кирилло Андреевъ отразили приступы и прогнали поляковъ, потерявшихъ здѣсь до 3000 человекъ. Скоро однако же Могилевъ опять перешелъ во власть поляковъ, благодаря взятию гетмана Юрія Хмѣльницкаго, нарушившаго договоръ съ московскимъ царемъ. Это вынужденное подчиненіе Польшѣ продолжалось недолго; какъ только въ 1664 г. въ правобережной Украинѣ появился Сѣрко съ запорожцами, Могилевъ вмѣстѣ съ другими Подольскими городами опять поддался московскому царю, и хотя, съ удаленіемъ Сѣрка, на короткое время и былъ занятъ польскимъ отрядомъ, но отплатилъ послѣднему тѣмъ, что перерѣзалъ всѣхъ поляковъ и евреевъ, населившихъ городъ. Опять предшествующихъ лѣтъ научилъ могилевскихъ казаковъ отнестись недоверчиво и къ новому гетману Дорошенкѣ, который искалъ сближенія съ Польшею; его сторону держали только мѣщане г. Могилева, болѣе другихъ дорожившіе спокойствіемъ и безопасностью города; они выдали Дорошенку своего полковника Константина, грека, родомъ изъ Хіоса, очевидно враждебнаго гетману. Арестованный онъ былъ отосланъ въ Чигиринъ, но вскорѣ бѣжалъ оттуда, набравъ въ Могилевѣ полкъ и отправился на службу къ лѣвобережному гетману Брюховецкому. Между тѣмъ самъ Дорошенко убѣдился скоро въ нецѣлности своихъ расчетовъ на польское правительство и отдалъ себя подъ покровительство турецкаго султана. Раздраженные поляки попытались привести западную Украину къ прежней зависимости отъ себя и съ этою цѣлью послали въ Брацлавщину гетмановъ Яна Собѣскаго и Дмитрія Вишневецкаго, которые взяли и вырубали посадъ въ Могилевѣ и оставили въ замкѣ польскій гарнизонъ. Въ слѣдующемъ году Подолія была занята турками; послѣдніе, разставляя по разнымъ городамъ свои гарнизоны, заняли и Могилевъ, но этому городу суждено было еще нѣсколько разъ переходить изъ рукъ въ руки, при чемъ и онъ и его окрестности подвергались полному



разграбленію. Въ 1674 г., во время похода на Подолю короля Яна Собѣскаго, послѣднему подчинился и могилевскій полковникъ Евстафій Гоголь, который сдалъ королю всѣ города, оставшіеся въ его власти. Собѣскій оставилъ здѣсь незначительный гарнизонъ, а самъ удалился, послѣ чего турки опять заняли Могилевъ. Это повторилось и въ 1684 г., когда Собѣскій назначилъ гетманомъ подольскихъ казаковъ шляхтича Куницкаго. Послѣдній предпринялъ походъ противъ турокъ, но, застигнутый бѣлгородскою ордою, оставилъ пѣхоту подъ начальствомъ полковника Могилы, а самъ съ кавалеріею бѣжалъ въ Могилевъ. Между тѣмъ Могила мужественно защищался, но окончаніи битвы счастливо переправился черезъ Прутъ со своими казаками и также явился въ Могилевъ. На собранной здѣсь казачьей радѣ Куницкій былъ приговоренъ къ смерти за бѣгство изъ табора, оставленнаго въ опасномъ положеніи, и тутъ же казненъ. Турецкое владѣніе Могилевомъ прекратилось только въ 1699 г. Отъ этого времени сохранился турецкій фирманъ, дозволяющій открывать въ М. ярмарки. Съ переходомъ города опять во власть Польши, еще не скоро наступила мирная жизнь въ немъ; долго хозяйничали здѣсь народные предводители—Шнякъ, Скоричъ, Савва, и только послѣ уничтоженія „палівщины“ и паденія западной Украины стали возвращаться въ Могилевъ прежніе владѣльцы его. Администраторъ Могилевскаго ключа имѣній Потоцкихъ, Павелъ Гошовскій, прибывшій сюда въ началѣ 1713 г., засталъ въ М. только 102 д. обоюга пола жителей. Дома лежали въ развалинахъ; католическаго костела не осталось даже слѣдовъ. Вслѣдъ за Гошовскимъ стали возвращаться сюда греки и армяне. Для потребностей католическаго населенія Могилева сюда назначенъ былъ только викарій, числившійся при армянскомъ костелѣ, деревянномъ, построенномъ въ 1743 г. и посвященномъ въ честь св. Григорія; этотъ костелъ просуществовалъ только полвѣка; въ 1792 г. онъ былъ разобранъ, какъ грозившій паденіемъ. Одинъ изъ настоятелей, Іосифъ Криштофовичъ, въ 1806 г. назначенъ былъ сюда армянскимъ епископомъ, при чемъ на содержаніе его имѣлся только хуторъ Криштофовка съ 18-ю крѣпостными и небольшое жалованье отъ паствы. Въ 1810 г. онъ возведенъ былъ въ санъ епархіальнаго епископа всѣхъ армянъ, живущихъ въ Россіи, армяно-католическаго закона, съ подчиненіемъ митрополиту рим.-католическихъ церквей; скоро однако эта катедра была упразднена, и въ 1848 г. Подольскіе армяне въ религіозномъ отношеніи были подчинены папѣ Піемъ IX Каменецкому рим.-католическому епископу. Заселеніе Могилева въ XVIII в. шло такъ быстро, что уже въ 1743 г. здѣсь было нѣсколько цеховъ, составлявшихъ довольно значительныя корпораціи. Городъ заселился греками, сербами, волохами, босняками, армянами и др., составившими нѣсколько отдѣльных юрисдикцій, съ собственными представителями во главѣ; греки построили собственную церковь, которая впоследствии обращена въ униатскую, а затѣмъ въ приходскую православную. Въ 1776 г. въ городѣ насчитывалось уже 1167 домовъ; въ 1780 г. онъ получалъ привилей на двухнедѣльную ярмарку, на которой торговали юхтомъ, замшей, сафьяномъ, цвѣтной обувью и другими кожаными издѣліями. Все это чрезвычайно способствовало оживленію Могилева. Скоро однако онъ сталъ подвергаться частымъ бѣдствіямъ. Въ 1770 г. здѣсь появилась чума, зараза которой завезена была вмѣстѣ съ мѣхами, привезенными съ Востока; чума повторилась въ 1785 и 1812 гг. Въ 1784 г. городъ сильно пострадалъ отъ необыкновеннаго разлива р. Днѣстра, а въ 1808 г. — отъ пожара, уничтожившаго



Могилевскій у. 1-окр.

146 лучшихъ домовъ. Всѣ эти несчастія привели Могилевъ къ упадку; греки и армяне начали оставлять городъ, продавая свои склады евреямъ, постепенно прибравшимъ къ рукамъ всю мѣстную торговлю. Съ присоединеніемъ къ Россіи, М. въ 1795 г. сдѣланъ уѣзднымъ городомъ Брацлавской губерніи, а затѣмъ Подольской. Въ 1796 г. ему дарованъ гербъ: на серебряномъ полѣ висящій виноградъ. Въ 1795 г. здѣсь открыта первая русская типографія, принадлежавшая молдавскому протопопу Михаилу Стрѣльбицкому, который получилъ разрѣшеніе Императрицы Екатерины II на перенесеніе типографіи изъ Дубоссаръ, гдѣ она была первоначально открыта. Судьбы этой типографіи неизвѣстны. Въ 1806 г. Могилевъ, составлявшій до этого времени частную собственность Потоцкихъ, выкупленъ русскимъ Правительствомъ у Щенскаго Потоцкаго за 587,220 р. серебромъ. Существовавшій здѣсь замокъ сгорѣлъ во время пожара въ 1808 г. и теперь отъ него не сохранилось даже слѣдовъ.—Въ Могилевѣ есть армяно-католическій костелъ въ честь Посѣщенія Пресвитой Богородицы, каменный, заложенный въ 1772 г.; оконченъ постройкою въ 1791 г. Къ нему прихожанъ 1059 д. об. и. Въ костелѣ есть чтимый образъ Богоматери съ надписью: *Faimaturga Imago Dei-parae Uirginis Mariae lacrymantis in Ecclesia Mohyleviae Armenorum—die ultima Martii 1671 a.* Въ Могилевѣ кромѣ того есть р.-кат. каплицы на старомъ и новомъ кладбищахъ.—Въ церковномъ отношеніи Могилевъ раздѣляется на три православныхъ прихода: Св.-Николаевскій соборный, Георгіевскій и Покровскій.

О Могилевѣ см. „Подолія“, над. Батюшкова, стр. 67 (въ приложеніи); Dr. Antoni J. (Полле) „Zameczki Podolskie na kresach Maltańskich,“ III-й томъ; Slowo, geograf.

854. **Соборный приходъ г. Могилева** состоитъ почти исключительно изъ мѣщанъ, которые занимаются ремеслами—сапожнымъ, бочарнымъ и столярнымъ; населенія въ немъ всего 487 м. и 535 ж. православныхъ и около 10 д. католиковъ. Каменный пятикупольный соборъ въ честь св. Николая Чудотворца занимаетъ центральное мѣсто въ городѣ; онъ построенъ въ 1754 г. стараніемъ прихожанъ—болгаръ, сербовъ, грековъ и молдаванъ и скоро послѣ освященія отнять былъ у православныхъ уніатами, вслѣдствіе чего тѣ должны были за требосправленіями обращаться къ православному священнику въ Атакахъ, лежащихъ противъ Могилева на Бессарабскомъ берегу. Въ 1771 г. онъ опять былъ обращенъ въ православную церковь. Храмъ имѣетъ видъ креста, четыре оконечности котораго заканчиваются полу-кружиями. Притворъ и придѣлы сѣверный и южный составляютъ уже позднѣйшую пристройку 1885 г. Трехъ-арусный иконостасъ замѣнилъ собою старый въ 1874 г. Соборъ стѣненъ со всѣхъ сторонъ еврейскими домами и лавками, а съ фронтальной стороны закрывается большимъ двухъ-этажнымъ домомъ, который построенъ въ концѣ XVIII в. владѣльцемъ Могилева, графомъ Потоцкимъ, и затѣмъ проданъ евреямъ. Вокругъ храма небольшой погостъ въ видѣ неправильнаго четырехугольника, на которомъ есть нѣсколько церковныхъ строеній. Надъ главными дверями собора сдѣлана слѣдующая надпись: „Во славу святія единосущія животворящаго Трои Оца и Сна и стго Дха созданъ храмъ С. Х. Николая за стараніемъ во первыхъ Р. Б. Лукаша Грека бурмистра Дмитрія осацкаго Гродена Стояна Гона Дмитрія Тодора Василя Григораша Тапаша Симеона и бтва (братства) р. В. дѣнд (1754)“. Отдѣльно отъ храма высятся каменная четырехугольная башня соборной колокольни въ два этажа, обращенная изъ бывшей городской каланчи, упраздненной въ 1865 г. за постройкою городомъ новой. Во 2-мъ этажѣ колокольни



въ 1873 г., устроена малая церковь въ честь св. Архистр. Михаила, для которой иконостасъ купленъ въ с. Юрковцахъ Могилев. у. Въ соборѣ храмовая икона св. Николая почитается за чудотворную, на поклоненіе которой ежегодно 9 мая бываетъ большое стеченіе богомольцевъ (отпустъ). Въ храмѣ есть серебряная дарохранительница, пожертвованная сюда Императоромъ Александромъ III въ бытность его Наслѣдникомъ Престола, въ память покойнаго Цесаревича Николая Александровича. При соборѣ есть нѣсколько лавокъ; съ перенесеніемъ базара на другое мѣсто, цѣнность этихъ лавокъ значительно упала. Для помѣщенія причта есть два каменныхъ дома—для настоятеля и соборнаго священника и одинъ деревянный—для діакона и 1-го псаломщика; 2-й псаломщикъ живетъ въ собственномъ домѣ. Причтъ здѣсь пятичленный. Церк. земли: пах. 34 д. 800 с., подъ хут. 2 д. 740 с. и неуд. подъ дорогами 1070 с.,—всего 34 д. 210 с.; сверхъ того, есть небольшое количество земли подъ погостомъ и тремя причтовыми усадьбами (дворами). Церк.-прих. школа открыта въ 1897 г.; помѣщается въ неудобномъ зданіи, приспособленномъ изъ бывшихъ деревянныхъ лавокъ.

855. **Георгіевскій приходъ г. Могилева**—занимаетъ западную часть города и населенъ мѣщанами, между которыми есть много потомковъ первыхъ колонистовъ этого прихода—грековъ и молдаванъ, а преимущественно цыганъ и другихъ разночинцевъ, приписавшихся къ греческому обществу. Всѣхъ теперь прихожанъ 253 м. и 257 ж. Занятіе населенія состоитъ въ ремеслахъ—столярномъ, кузнечномъ, малярномъ и сапожномъ, но преимущественно въ мелкой базарной торговлѣ продуктами свиноводства; имѣющіе большія усадьбы разводятъ виноградъ, который продаютъ на базарѣ. Въ XVIII в. греческая колонія Могилева, нуждаясь въ собственномъ храмѣ, обратилась съ соответствующею просьбою къ владѣльцу города, Франциску Потоцкому, который въ 1757 г. выдалъ имъ разрѣшеніе на постройку церкви. Последняя сооружена была изъ дерева, наподобіе дома, и носила названіе „монастыря“; такъ какъ подчинена была Аѳонской лаврѣ св. Аѳанасія, которая назначала сюда настоятелями игуменовъ или архимандритовъ, проживавшихъ въ Могилевѣ въ обществѣ еще двухъ-трехъ иноковъ Аѳонской горы. Первымъ настоятелемъ этого храма былъ игуменъ, впоследствии архимандритъ Игнатій, прибывшій сюда въ 1762 г. Испытывая сильныя притѣвленія со стороны уніатскихъ властей, онъ обратился за покровительствомъ около 1770 г. къ русскому фельдмаршалу графу Румянцеву, который исходатайствовалъ ему у польскаго короля Станислава-Августа Понятовскаго разрѣшеніе на открытое отправленіе богослуженія въ своей церкви. Послѣ Игнатія настоятелемъ Могилевской греческой церкви пять лѣтъ былъ архимандритъ Савва, до 1788 г. архимандритъ Геннадій, а съ 1789 г. архимандритъ Давидъ, снабженный къ греческому обществу г. Могилева рекомендательными письмами Аѳонской лавры св. Аѳанасія, хранящимся при церкви понынѣ. Такъ какъ приходская церковь къ этому времени уже значительно обветшала, то архимандритъ Давидъ запроектовалъ постройку новаго храма и обратился съ соответствующими ходатайствами въ 1793 г. къ Аѳонской обители и одновременно въ Св. Синодъ, съ каковою цѣлью ѣздилъ лично въ Петербургъ. Св. Синодъ поручилъ архіепископу Виктору (Садковскому) собрать необходимыя справки о Могилевскомъ греческомъ приходѣ. Между тѣмъ въ 1800 г. въ Могилевѣ присланъ былъ настоятелемъ Георгіевской церкви архимандритъ Пахомій, который возобновилъ ходатайства своего предшественника, но въ отвѣтъ на нихъ получалъ указы



Св. Синода, которымъ уничтожилась зависимость Могилевской греческой церкви отъ Афонской горы и приходъ подчинился Подольскому епархіальному архіереев. Нахомій вынужденъ былъ возвратиться на Афонъ. На мѣстѣ стараго „монастыря“ въ Могилевѣ заложены были въ 1808 г. нѣмѣ существующій каменный пятикупольный храмъ въ честь св. великомуч. Георгія Побѣдоносца и въ 1810 г. вчерній былъ оконченъ; но спѣшность постройки отразилась на прочности зданія: средний куполъ обрушился, вследствие чего храмъ оконченъ и освященъ только въ 1820 г. Иконостасъ пяти-ярусный, съ иконами греческой живописи, заказанъ былъ въ г. Нѣжинѣ. Отдѣльно отъ церкви каменная трех-ярусная колокольня, построенная въ 1809 г. вмѣсто обветшавшей деревянной. На второмъ этажѣ этой колокольни въ 1870 г. устроена теплая церковь въ честь Казанской иконы Божіей Матери. Георгіевская церковь хранитъ нѣсколько святынь, собранныхъ здѣсь благочестивымъ усердіемъ бывшихъ своихъ настоятелей, преимущественно архимандрита Геннадія. Здѣсь есть частица животворящаго древа Креста Господня, частица крови великомуч. Георгія, мощей св. безсребрен. Космы и Даміана и преподоби. Михаила Синавскаго.—все это въ одинаковыхъ серебряныхъ ковчежцахъ восточной работы, съ греческой чеканной надписью; въ другихъ ковчежцахъ, также серебро-позлащенныхъ, хранится: часть кости изъ руки св. великомуч. Феодора Стратилата, пожертвованная въ 1742 г., часть кости великомуч. Пантелеимона и мученика Мины, а также черепъ мученика Невдора, правнудемаго 14 мая, въ серебро-позлащенномъ окладѣ. Все эти святыни Георгіевской церкви хранились до 1832 г. подъ срудомъ въ особомъ деревянномъ ящикѣ, съ греческою надписью на немъ: „Γεωργίου Προδγορέτου Αχιράς τοῦ Αθῶνος, 1778“. По разрѣшенію преосвященнаго Кирилла, въ 1832 г. эти святыни выставлены для всеароднаго чествованія; онѣ помѣщены въ особыхъ кіотахъ подъ стекломъ, у сѣверной и южной оконечности предъалтарнаго иконостаса. Между церковною утварью есть также нѣсколько предметовъ, цѣнныхъ своеобразиемъ работы: напрестольный кипарисный крестъ тонкой ажурной работы, крестъ серебро-позлащенный, съ разноцветными камнями и частицею животворящаго древа Креста Господня внутри, три перламутровыхъ креста греческой работы и вислія лампады ажурной греческой работы по типу святогорскихъ лампадъ. На содержаніе церкви поступаетъ ежегодно 158 р. 34 к. процентовъ съ капитала 4167 р., завѣщаннаго Могилевскимъ купцомъ Леонтіемъ Арціановымъ, а также доходы отъ домовъ (около 250 р.), пожертвованныхъ церкви разными лицами. Такихъ помѣщеній имѣется пять: старый домикъ возлѣ церкви, гдѣ помѣщается церк.-прих. школа, старый домъ на берегу Днѣстра, отдаваемый въ наемъ (за 100 р.), домъ возлѣ кладбища, также сдаваемый въ наемъ (за 120 р.), домъ для помѣщенія сторожа при новомъ кладбищѣ и землянка на торговой площади, отдаваемая въ наемъ. Для причта есть особые дома: для священника новый каменный, а для псаломщика деревянный. Причтъ пользуется также процентами (56 р. 83 к.) съ завѣщаннаго въ его пользу купцомъ Арціановымъ капитала 1388 р. Церковной земли 34 д. 2181 с., въ томъ числѣ пах. 21 дес. 1640 саж., подъ хут. съ садомъ и кустарн. 7 д. 930 с. и усадеб. при нѣсколькихъ домахъ, подъ кладбищами, пегостомъ, дорогами, косягорами и рѣчкою 6 д. 611 саж. Церк.-приходская школа открыта въ 1888 г. заботами и на средства купца Леонтія Арціанова, который завѣщалъ въ ее пользу капиталъ 6666 р., съ которыхъ получается ежегодно процентовъ 158 р. 34 к.



Школѣ присвоено названіе „Ареціановская“ по имени учредителя ея; помещается она въ церковномъ домыкѣ на погостѣ.

856. **Покровскій приходъ г. Могилева** расположенъ по обѣ стороны устья рѣчки Дерла и потому носить еще названіе предмѣстья „Дерло“; сюда же принадлежитъ и та часть города, которая застроилась на мѣстѣ упраздненнаго карантинна, отчего называется „Карантиномъ“. Къ Покровскому приходу приписана небольшая деревня *Острова*, получившая свое названіе отъ мѣстоположенія противъ Днѣстровскаго острова. Населеніе, за исключеніемъ небольшого числа крестьянъ (25 м. и 29 ж.), состоитъ изъ чиновиновъ и мѣщанъ; общее число православныхъ прихожанъ—1531 м. и 1559 ж. До 1771 г. въ предмѣстьи „Дерло“ была деревянная церковь въ честь Преображенія Господня; за ветхостью она была упразднена, а церковнице ея огорожено каменной стѣною. Въ 1774 г. на средства прихожанъ построенъ нынѣшній каменный однокупольный храмъ, уже посвященный въ честь Покрова Пресв. Богородицы. Въ 1810 г. въ немъ сооруженъ четырехъ-русный иконостасъ. Къ алтарю пристроены въ 1818 г. ризница и пономарня. Во время бывшаго въ Могилевѣ въ 1839 г. землетресенія своды храма дали трещины, вслѣдствіе чего стѣны его стянуты желѣзомъ. Въ 1862 г. отдѣльно отъ церкви построена каменная двухъ-русная колокольня, но такъ какъ мѣсто это оказалось неподходящимъ для нея, то на отпущенные изъ казны 5690 р., съ прибавкою пожертвованій отъ прихожанъ, въ 1873 г. колокольня надстроена надъ фронтомъ церкви. Церк. земл. 37 д. 1847 с., въ томъ числѣ усад. въ 8-хъ участкахъ 4 д. 1025 саж., пах., сѣн. и хутора съ кустарн. 33 д. 822 саж. Для священника и псаломщика есть два дома. Въ Покровскомъ приходѣ есть городское двухклассное училище М. Н. П., существующее здѣсь съ 1868 г. Въ 1899 г. открыта церк.-прих. школа для дѣвочекъ, помещающаяся въ собственномъ каменномъ зданіи.

857. **Бронница с.**—расположено у глубокаго оврага, при устьѣ незначительнаго ручья Бронцы, иначе Котлубаевки, притока р. Днѣстра. Часть села называется Катерлиновкою. Къ Б. приписана деревня *Криштофовка*. Приходъ находится въ 7 вер. къ ю.-в. отъ уѣзднаго города. Гигіеническія условія мѣстности благоприятны; почва мѣстами каменистая, мѣстами глинистая и песчаная, но преимущественно черноземная. Здѣсь добывается такъ называемый точильный камень. Б. принадлежитъ къ очень древнимъ поселеніямъ Подолія; упоминается еще въ грамотѣ князей Борятиничей въ 1388 г. Неподалеку отъ села въ скалистыхъ берегахъ Днѣстра есть пещера, гдѣ, по преданію, искали спасенія отъ татаръ жители Б., но были задушены дымомъ отъ разложившихъ у входа костровъ; въ пещерѣ действительно находятъ человѣческія кости. Поселеніе принадлежало некогда Сапѣгамъ, въ XVIII в. Потоцкимъ, а въ XIX в. и теперь князьямъ Витгенштейнамъ. Населеніе состоитъ изъ крестьянъ-малороссовъ, православнаго исповѣданія, числомъ—въ Бронницѣ 548 м. и 581 ж., а въ д. Криштофовкѣ 122 м. и 108 ж.; сверхъ того здѣсь есть небольшое число католиковъ и временно проживающихъ евреевъ. Кромѣ земледѣлія, другихъ занятій мѣстное населеніе не знаетъ. Приходская Св.-Успенская каменная церковь построена на средства казны и пожертвованій прихожанъ въ 1867 г.; она однокупольная, совместно съ колокольнею, съ двухъ-руснымъ иконостасомъ. Ей предшествовала деревянная церковь, построенная въ 1719 г. и стоявшая неподалеку отъ нынѣшней; вслѣдствіе ветхости она была разобрана въ 1867 г. Сохранилось преданіе, что еще раньше 1719 г.



въ Б. была деревянная церковь, стоявшая на томъ мѣстѣ, гдѣ теперь усадьба крестьянина Дабжики, но когда и кѣмъ построена и сколько времени просуществовала, неизвѣстно. На этомъ мѣстѣ понынѣ сохранились каменные кресты. По завѣщанію княгини Вингенштейнъ, Бронницкая церковь получила вкладъ въ 500 р., половиною процентовъ съ котораго пользуется причтъ. Церковной земли 66 д., въ томъ числѣ усад. 3 д. и пах. въ 4-хъ смѣн. 63 д. Священнической каменный домъ построенъ въ 1896 г. на суммы поземельн. сбора, а деревянный псаломщическій—въ 1890 г. До 1893 г. въ Б. была школа грамоты, преобразованная въ 1893 г. въ церк.-прих. школу, помѣшающуюся съ 1896 г. въ бывшемъ священническомъ домѣ.

858. **Вендычане** с.—расположено на незначительныхъ возвышенностяхъ при рѣчкѣ Вендычанкѣ, которая ниже села образуетъ прудъ у Вендычанскаго сахарнаго завода; отъ уѣднаго города въ 20 вер. на с., въ 1 вер. отъ полустанка „Вендычане“. Климатическія условія благоприятны; почва—черноземная. Село дѣлится на четыре „кутки“: Забаланивка, Золота-Гора, Клыфасивка и Шляхъ. Оно упоминается въ историческихъ документахъ въ 1-й половинѣ XVI в.; теперь принадлежит Сулятицкимъ. Православнаго населенія въ приходѣ 924 м. и 874 ж. крестьянъ-малороссовъ, между которыми есть 11 д. мѣщанъ; съ устройствомъ здѣсь въ 1895 г. сахарнаго завода, въ В. поселилось около 150 д. католиковъ и нѣсколько семействъ евреевъ. Главное занятіе населенія—земледѣіе и работы на сахарномъ заводѣ. Въ почвѣ добывается известковый камень и глина, пригодная для изготовленія фаянсовой посуды. До постройки нынѣшняго храма въ В. была деревянная ветхая церковь, которую упразднили въ 1834 г., а въ 1850 г. разобрали. Въ 1834 г. на средства помѣщика Сулятицкаго на новомъ мѣстѣ заложена была теперешняя каменная однокупольная церковь въ честь Рождества Пресв. Богородицы, совмѣстно съ колокольнею, но доведена только до карниза и затѣмъ оставлена на продолжительное время; только колокольня была закончена въ 1850 г. Между тѣмъ прихожане, не имѣя средствъ окончить начатую постройку, купили въ м. Озаринцахъ упраздненную тамъ деревянную церковь въ честь Вознесенія Господня и построили изъ нея въ 1869 г. храмъ на кладбищѣ, гдѣ и совершалось богослуженіе; эта церковь сгорѣла въ 1893 г., когда имѣлась уже приходская церковь. Последняя окончена была въ 1874 г. на средства, отпущенными изъ казны, въ количествѣ 6939 руб. Церк. земли 50 д. 1144 с., въ томъ числѣ усад. 3 дес., пах. въ 3-хъ смѣн. 36 д. 280 с. и сѣнок. 11 д. 864 с. Священнической деревянный домъ отремонтированъ въ 1875 г., а каменные хозяйственные постройки возведены въ 1895 г.; для псаломщика постройки еще не окончены. Церковно-прих. школа существуетъ съ 60-хъ годовъ; въ 1898 году для нея построено собственное зданіе.

859. **Восводчицы** с.—расположено на откосахъ оврага, служащаго русломъ рѣчки Дерля, въ 10 вер. отъ уѣднаго города. Село соприкасается съ двумя другими селами—Скапницами и Карювкою, которыя лежатъ въ томъ же оврагѣ. Мѣстность здоровая; почва—черноземная. В. упоминаются въ историческихъ документахъ въ XV в.; некогда они составляли собственность Коссаковскихъ, Комаровъ, Рафаловичей, а теперь графини Марья Теодор. Франкипане. Населеніе состоитъ изъ молдаванъ (давнихъ выходцевъ изъ Бессарабіи) и малороссовъ крестьянскаго сословія, числомъ 684 м. и 692 ж.; кромѣ православныхъ, въ приходѣ



есть 1 семейство католиковъ и 4 семья евреевъ. Главное занятіе населенія—хлѣбнншество. Приходская церковь, предшествовавшая нынѣшней, построена была еще въ первой половинѣ XVIII в., деревянная, трехкупольная, и разобрана только въ 1897 г.; старое церковище ограждено каменною стѣною. Нынѣшній каменный однокупольный храмъ въ честь Вознесенія Господня построенъ въ 1874 г. на средства, отпущенныя изъ казны, съ добавкою пожертвованій отъ прихожанъ. Колокольною замѣняетъ деревянный навѣсъ на четырехъ столбахъ. Иконостасъ двухъ-ярусный. Церковной земли 38 д. 2118 с., въ томъ числѣ усад. 2 д. 654 с. и пах. въ 3-хъ сѣн. 36 д. 1564 с. Священническія постройки сооружены въ 1896 г. на суммы поземельн. сбора; для псаломщика еще неоконченъ. Церк.-прих. школа въ 1889 г. преобразована изъ школы грамоты, открытой здѣсь въ 1885 г.; помѣщается въ собственномъ зданіи, построенномъ въ 1899 году.

860. **Григоровка** с.—расположено въ 7 вер. отъ уѣзднаго города, въ глубоконъ оврагѣ, по которому протекаетъ незначительная рѣчка Ботлубаевка или Бронца, въ 3-хъ вер. отъ впаденія ея въ р. Дибетръ. На противоположномъ берегу рѣчки находится прииенная д. *Ротмистровка*. Мѣстность здоровая; почва—черноземная. Г. возникла изъ хутора, который, по преданію, приписанъ былъ къ приходу м. Червовецъ Ямпольскаго у. Оба поселенія принадлежали князьямъ Сапѣгамъ; теперь Григоровка составляетъ собственность князя Ник. Ник. Вингенштейна, а д. Ротмистровка принадлежитъ Красовскимъ. Около 1840 г. Г. приписана была къ Могилевскому собору, но въ 50-хъ годахъ опять восстановлена. Вблизи села есть урочище (церковный участокъ) около 10 десятинъ, известное среди крестьянъ подъ названіемъ „Городыско“, окруженное валомъ высотой въ нѣкоторыхъ мѣстахъ болѣе 3-хъ арш. Внутри городища есть глубокія ямы въ 2 и болѣе сажень. Населеніе состоитъ изъ православныхъ крестьянъ-милороссовъ, которыхъ въ Г. 543 м. и 528 ж., а въ Р. 917 м. и 874 ж.; кромѣ того, въ прииенной деревнѣ Р. есть 10 м. и 7 ж. католиковъ. Населеніе занимается исключительно земледѣліемъ. До постройки нынѣшняго храма въ Г. въ XVIII в. была деревянная трехкупольная церковь, которая въ концѣ того столѣтія сгорѣла. Нынѣшній храмъ сооруженъ на средства прихожанъ въ 1813 г. на мѣстѣ стараго; онъ зданіемъ каменный, однокупольный, съ отдѣльною колокольною, построенною въ 1883 г.; посвященъ въ честь св. Архистратига Михаила. Иконостасъ старинный, пяти-ярусный. До 1883 г. церковь имѣла видъ костела, съ небольшою главкою на крышѣ; въ 1884 г. главка замѣнена куполомъ, и крыша изъ гонтовой сдѣлана желѣзною. Изъ приходскихъ священниковъ, служившихъ въ Г. въ XVIII в., известенъ Викулъ и его преемникъ съ 1785 года Іоаннъ Пясецкій, бывший здѣсь же дьячкомъ, а потомъ рукоположенный въ униатскіе священники; онъ умеръ въ Г. въ 1836 г., прослуживши на одномъ приходѣ 51 годъ. Церковной земли 55 д. 142 с., въ томъ числѣ усад. 1 д. 1160 с., пах. 52 д. 1382 с. и сѣнок. 1 д. Причтовые деревянные дома построены на средства помѣщика: священническій—въ 1875 г., а псаломщическій—въ 1887 г. Церковно-прих. школа преобразована изъ школы грамоты, открытой здѣсь въ 1876 г.; съ 1892 г. помѣщается въ собств. каменномъ зданіи.

861. **Израиловка** с.—къ с. отъ уѣзднаго города въ 12 вер., въ оврагѣ, по которому протекаетъ незначительная рѣчка Джуглай или Серебрія, лѣвый притокъ р. Дибетра. Къ востоку отъ села проведена Новоселицкая ж.-д. линія и здѣсь же находится вокзалъ „Израиловка“. Мѣстность здоровая. Почва—черноземъ, очень



плодородный. И. принадлежала базилианамъ Барскаго монастыря и за дальностью разстоянія сдавалась въ аренду евреямъ; по имени одного изъ такихъ арендаторовъ (Израиля) она, говорятъ, и получила свое названіе. Теперь имѣніе принадлежитъ Судытицкому. Населеніе состоитъ изъ крестьянъ-малороссовъ православнаго исповѣданія, занимающихся только земледѣліемъ, числомъ 451 м. и 486 ж. Существующая нынѣ въ приходѣ деревянная трехкупольная церковь въ честь Воздвиженія Креста Господня построена въ 1760 г., какъ это видно изъ надписи на дверномъ косякѣ. Колокольная отдѣльно отъ церкви, также деревянная, современная храму. Иконостасъ — старинный, четырехъ-ярусный. Къ церковному погосту приближаетъ приходское кладбище. Церковной земли 35 д. 1400 с., въ томъ числѣ усад. 1 д. 1800 с., пах. и сѣнок. въ 4-хъ смѣн. 33 д. 2000 с.; въ фактическомъ пользованіи причта есть еще 1 д. 900 в. усадебной и 5 д. сѣнокоса. Домъ и постройки имѣются только для священника; псаломщикъ помѣщается въ наемной избѣ. Церк.-прих. школа существуетъ съ 1874 г.; помѣщается съ 1898 г. въ приспособленномъ подъ нее старомъ священническомъ каменномъ домѣ.

862. **Карповка с.** — въ 6 вер. отъ уѣзднаго города къ с.-в., въ глубокой котловинѣ, между скалистыхъ откосовъ оврага, по которому протекаетъ рѣчка Дерло, притокъ р. Днѣстра. Въ эту котловину вдается высокий мысъ, на которомъ построены помѣщичій домъ съ башней, а подлѣ него каменная часовня съ склепомъ, въ которомъ похоронена жена бывш. Черниговскаго губернатора, Татьяна Дая Анастасьева. Село соприкасается съ предместьями г. Могилева, а къ с.-в. — съ селомъ Воеводичами. Оно раздѣляется на четыре части: Дыркачовку, Козинку, Сырычавовку и Балашивку. Мѣстность здоровая; почва въ самомъ селѣ — смѣсь глины съ черноземомъ, а на поляхъ частью сучесчаная съ мелкими камнями („громошина“), а частью черноземная; подпочву составляетъ мѣловой камень, изъ котораго здѣсь крестьяне строятъ свои избы. По преданію, К. первоначально называлась „Барскіе-Хутора“. Она принадлежала иѣкогда Потоцкимъ, потомъ Сапѣгамъ и Красутскому, въ 40-хъ годахъ XIX в. Черномскимъ, а затѣмъ Старичкову. Въ 1886 г. Карповка куплена Черниговскимъ губернаторомъ А. К. Анастасьевымъ, а теперь принадлежитъ его зятю, доктору И. Диснеру. Небольшія части имѣнія принадлежатъ разнымъ лицамъ — Прохоровичамъ, свящ. Борисѣвичу и свящ. Дверницкому. Населеніе состоитъ изъ крестьянъ-малороссовъ православнаго исповѣданія, числомъ 640 м. и 669 ж., между которыми есть 59 д. мѣщанъ; кромѣ православныхъ, здѣсь есть нѣсколько душъ католиковъ и двѣ еврейскія семьи. Главное занятіе населенія — земледѣліе, но есть между крестьянами и профессиональные ремесленники — пильщики, каменщики, плотники, сапожники и др.; близость г. Могилева способствовала развитію промысла — откармливанія свиней, а также покупки и продажи огородныхъ овощей. Существующій въ приходѣ деревянный трехкупольный храмъ въ честь св. великомуч. Дмитрія, какъ видно изъ эрекции Франциска-Салезія Потоцкаго, есть первая приходская церковь въ К. (de nova radice). Онъ построенъ въ 1745 г., какъ о томъ свидѣтельствуетъ надпись на дверномъ косякѣ, изъ матеріала, который рубили въ рощемъ здѣсь же лѣсу. Церковь планомъ крестовидная, съ „опасаномъ“, съ отдѣльно стоящею вѣтохою колокольною, современною храму. Первоначальный иконостасъ въ 1809 г. замѣненъ другимъ, четырехъ-яруснымъ, а старый проданъ въ с. Слышковцы Могил. у. Въ 1899 г. эта церковь закрыта, такъ какъ совершенно обветшала, а колокольная



разобрана. Въ настоящее время собираются деньги на постройку новаго храма. Дольше другихъ священствовалъ въ К. (1807—1841 гг.) Иоаннъ Ант. Видуль. Церковной земли 56 д. 1756 с., въ томъ числѣ усад. 3 д., пах. въ 3-хъ смѣн. 41 д., сѣнок. съ дубов. лѣсомъ 7 д. 1756 с. и хут. 5 д. Священнической домъ новый, каменный; псаломщическія постройки еще не окончены. Церковно-приход. школа въ 1896 г. преобразована изъ школы грамоты, которая существовала въ К. съ 60-хъ годовъ; въ 1898 году для нея построено собственное каменное помещеніе.

863. **Кукавка** с.—расположено на довольно обширномъ плоскогоріи, къ с. отъ уѣднаго города въ 19 вер.; ближайшій ж.-д. полустанокъ „Вендычане“ въ 6 вер. Мѣстность здоровая; почва суглинистая. Село состоитъ изъ двухъ частей: сѣверная носитъ названіе „Малая Кукавка“, а южная—„Великая Кукавка“. Въ половинѣ XVIII в. поселеніе принадлежало Шамбеляну; во присоединеніи Подоліи къ Россіи, К. пожалована была Императрицею Екатериною II графу Ираклію Моркову, и затѣмъ въ качествѣ приданнаго (Большая Кукавка) досталась Николаю Чернышеву и, наконецъ, Павлушкову. Малая Кукавка отъ Морковыхъ досталась Чихачову, а теперь принадлежит Ник. Ив. Капгеру. Населеніе состоитъ изъ крестьянъ-малороссовъ; православныхъ въ приходѣ 991 муж. и 978 жен., католиковъ 9 муж. и 11 жен. и евреевъ 13 м. и 9 ж.; главное занятіе крестьянъ—земледѣліе, но есть между ними и хорошіе ремесленники—сапожники, кузнецы, столари, плотники, кушнيري, шорники и маляры; нѣкоторые отправляются на заработки въ Бессарабію; открытіе въ К. въ 1896 г. базаровъ и ярмарокъ создало торговый элементъ среди населенія. До постройки нынѣ существующаго храма въ К. въ XVIII в. была деревянная церковь, стоявшая на томъ мѣстѣ, гдѣ теперь священнической огорождъ; по преданію, она сгорѣла въ 1795 г. отъ молніи; на мѣстѣ ея престола поставленъ каменный крестъ. Съ переходомъ имѣнія изъ графу Моркову, для новой церкви отведено было другое мѣсто, на которомъ и построена въ 1806 г. на средства гр. Ираклія Моркова нынѣ существующая каменная однокупольная крестовидная церковь въ честь св. великомучен. Димитрія Солунскаго. Колокольня отдѣльно отъ церкви, въ видѣ павильона на четырехъ каменныхъ столбахъ. Первоначальный иконостасъ замѣненъ въ 1853 г. новымъ, двухъ-яруснымъ, съ иконами хорошей живописи. Въ церкви есть нѣсколько иконъ кисти извѣстнаго художника Тропинина, мѣстнаго уроженца изъ крестьянъ, получившаго художественное образованіе въ Петербургской академіи и докончившаго его за границей. Первоначально церкви имѣла нѣсколько другой видъ и по краю крыши украшена была 12-ю статуями Апостоловъ въ ростъ человѣка; но въ 1870 г., по распоряженію преосвященнаго Леонтія, эти статуи были святы; изъ нихъ сохранилось только шесть. Въ новопостроенную церковь графъ Ираклій Морковъ пожертвовалъ богатую утварь, между которою достопримѣчательность представляетъ большой хрустальный потиръ; былъ такой же дискосъ, но разбился. Воалѣ церкви есть фамильная усыпальница графовъ Морковыхъ, въ которой почиваютъ Ираклій, Николай, Варвара и Марія Морковы, Павелъ и Николай Чернышевы и Евгений Павлушковъ. Церковной земли 38 д. 423 с., въ томъ числѣ усад. 2 д. 2323 с., пах. 32 д. 500 с. и сѣн. 3 дес. Причт. постройки сооружены въ 1883 г. на средства помѣщиковъ. До 60-хъ годовъ въ К. было устроено на средства помѣщика Николая Чернышева особое училище съ программой четырехъ-классныхъ учебныхъ



заведеній, съ пансіономъ при немъ; учителей помѣщикъ приглашалъ изъ Москвы и Кіева; учащихся было до 60-ти, преимущественно изъ мѣстныхъ крѣпостныхъ, но между ними были и дѣти окрестныхъ помѣщиковъ. Въ 1863 г. постигшиій эту школу генераль-губернаторъ Бевакъ закрылъ ее и пансіонъ, а вмѣсто того открылъ существующее нынѣ министерское однокласное народное училище, имѣющее въ своемъ распоряженіи 17 дес. земли, отдаваемой въ аренду, которая поступаетъ на содержаніе училища. Въ 1899 г. здѣсь открыта еще церковная школа грамоты для дѣвочекъ.

864. **Ляшовцы** (по волостнымъ спискамъ **Ильяшовцы**) с.—къ ю. отъ м. Ярышева въ 7 вер., на лѣвомъ берегу р. Дибѣстра, отъ ближайшей ж.-д. ст. „Судлицкая“ въ 8 вер. Береговныя крутизны, отступающія отъ рѣки, образуютъ какъ бы стѣну, подъ защитою которой на крестьянскихъ усадьбахъ растетъ виноградъ. Мѣстность вполне здоровая; почва въ селѣ песчано-кремнистая, а на поляхъ—черноземная. Д. упоминаются въ историческихъ документахъ еще въ XV в. Староста Подольскій Бартошъ Бучацкій въ своей подтвердительной грамотѣ отъ 1456 г. говоритъ, что отецъ его Теодорыкъ Бучацкій записалъ Иаи Чернелевичу 20 гривень на урочищѣ Иляшовцахъ, которое, очевидно, получило свое названіе отъ имени Чернелевича. Бартошъ прибавилъ къ владѣніямъ Чернелевича еще земли отъ Иляшовецъ внизъ по Дибѣстру до устья Серебріи, по дорогѣ, шедшей изъ Лядавы, и приписалъ къ прежнимъ 20 гривнямъ еще 20. Отъ Иляшовецъ владѣльцы Чернелевичи получили фамилію Иляшовскихъ („Барское стар.“ Грушев., 39). Въ XVI в. поселеніе принадлежало владѣльцамъ изъ той же фамиліи, числившимся въ составѣ Барской шляхты. Во 2-й половинѣ XVII в. на часть Иляшовецъ предъявлялъ свои претензіи Георгій Буценъ, вице-регентъ гродскій лѣвичевскій, но безуспѣшно („Барское стар.“, 183—184). До 1869 г. имѣніе принадлежало Чацкимъ, а отъ нихъ досталось Морозову-Гребеняку. Населенія 740 м. и 770 ж. крестьянъ-малороссовъ, православнаго исповѣданія; изъ иноверцевъ здѣсь проживаетъ только нѣсколько семействъ евреевъ. Крестьяне занимаются земледѣліемъ и работами въ Бессарабіи, а также разведеніемъ виноградниковъ; есть между ними и ремесленники—каменьщики, плотники, рыбаки и много музыкантовъ. Въ приходѣ двѣ церкви: старая деревянная и новая каменная. Первая—трехкупольная, до 1765 года находилась на другомъ мѣстѣ, подъ самой горою, но перенесена оттуда въ центръ села, такъ какъ постоянно находилась въ опасности быть разрушеною дождевыми водами, устремлявшимися на нее съ крутыхъ склоновъ горы. Эта церковь упразднена съ постройкою новой. Блишняя при ней колокольня разобрана въ 1884 г. на постройку церковной школы. Новый каменный однокупольный храмъ въ честь Рождества Пресвят. Богородицы заложенъ въ 1874 г., а оконченъ въ 1884 г.; стоимость его свыше 12000 руб., изъ которыхъ часть выдана изъ казны. Колокольни совмѣстно съ церковью. Среди села есть остатки стариннаго кладбища, занятаго крестьянскими усадьбами, на которыхъ при постройкахъ откапываютъ человѣческія кости. Церковной земли 37 д. 2101 с., въ томъ числѣ нах. 34 д. 2104 с. Причтовья постройки сооружены въ 1883 г. на средства помѣщика. Съ 1854 г. въ Д. была церковная школа, преобразованная въ 1871 г. въ нынѣ существующее министерское однокласное народное училище. Въ 1897 г. здѣсь открыта еще церковная школа грамоты для дѣвочекъ, помѣщающаяся въ собственномъ домѣ.



865. **Немін** с.—составляет сѣверо-западное предмѣстье г. Могилева, въ 2 вер. отъ него, на лѣвомъ берегу р. Дибетра, при впаденіи въ нее рѣчки Немін, которая раздѣляетъ село на двѣ части: восточную—мѣщанскую и западную—крестьянскую. Село лежитъ въ долинкѣ, со всѣхъ сторонъ замкнутой горами, въ мѣстности не вполне здоровой, съ песчано-каменистою почвою. Въ историческихъ документахъ село упоминается въ 1-й половинѣ XVI в., хотя эта мѣстность, несомнѣнно, была заселена еще въ до-историческую эпоху, о чемъ свидѣлствуютъ находки каменныхъ и бронзовыхъ издѣлій въ окрестностяхъ села, а также въ раскопанныхъ здѣсь двухъ могилахъ. Близъ села есть такъ называемая „Пеланова“ скала, подъ которой, по преданію, зарытъ богатый кладъ. При постройкѣ желѣзной дороги во время расчистки пути найденъ желѣзный шлемъ, хранящійся теперь въ Каменецъ-Под. Древнехранилищѣ. Н. принадлежала ки. Сагѣтѣ, а теперь Красовскому. Нынѣ всего населеніи въ Н. 749 муж. и 726 жен. православаго исповѣданія, въ числѣ которыхъ 155 муж. и 144 жен. мѣщанъ, приписанныхъ къ г. Могилеву; остальные—крестьяне-земледѣльцы; католиковъ только нѣсколько душъ. Нѣкогда въ Н. проживали и греки, но впоследствии выселились отсюда. Мѣщане занимаются ремеслами—сапожнымъ, бочарнымъ, торговлею и рыболовствомъ, а крестьяне, кромѣ хлѣбопашества, ломкой камня, изъ котораго готовятъ мельничные жернова. До постройки нынѣшняго храма, по преданію, въ Н. была старая деревянная церковь, на мѣстѣ которой въ 1775 г. на средства прихожанъ построена теперешняя деревянная трехкупольная крестовидная церковь въ честь св. Параскевы (14 октября). Колокольня также деревянная; иконостасъ четырехъ-ярусный, 1799 г. Зданіе церкви очень обветшало, почему въ настоящее время собираются средства на постройку новой. Въ храмѣ есть чтимая народомъ икона Богоматери „Всѣхъ скорбящихъ Радосте“, вышесанная изъ Авона, на кипарисной доскѣ, а также храмовая—преподобн. Параскевы. Церк. земли: усад. 1 д. 1844 с., пах. 34 д. 566 с. и неудоб. 1 д. 1408 с., а всего 37 д. 1418 с. Причтовый помѣщеніи построены на средства помѣщика въ 1881 г. Церк.-прих. школа съ 1890 г.; помѣщается съ 1894 г. въ собственномъ зданіи. Съ 1898 г. здѣсь есть еще школа грамоты для дѣвочекъ. Въ 1897 г. въ Н. открыта Комитетомъ Попечительства о народной трезвости народная чайная съ читальнею.

866. **Ольчедаевъ-Нижній** с.—въ 24 вер. къ с.-з. отъ уѣзднаго города и въ 9 в. отъ ж.-д. ст. „Немерче“, по обоимъ берегамъ рѣчки Лидавы, при которой расположены и приписаны къ О. деревни—*Иракліевка* и *Ломазова*. Въ чертѣ этихъ поселеній расположено при рѣчкѣ 6 мельницъ съ шерстобитнями. Глинисто-песчаная почва изобилуетъ камнемъ-известнякомъ и породою, годною для выдѣлки мельничныхъ жернововъ; каменоломни имѣются почти въ каждой крестьянской усадьбѣ. Климатическія условія мѣстности очень благоприятны для здоровья; никакихъ эндемическихъ болѣзней здѣсь не бываетъ. О. въ XV в. входила въ составъ такъ называемой Голчедаевской волости, которая пожалована была въ 1452 г. королемъ Казиміромъ Теодорику Бучацкому, и называлась тогда „Новое двораше Голчедаевское“ („Барское стар.“ Грушев., 40). Впоследствии онъ вошелъ въ составъ Барскаго староства. По преданію, на мѣстѣ О. было нѣкогда мѣстечко, отъ котораго до настоящаго времени сохранились высокіе валы, служившіе ему укрѣпленіемъ; эта часть села носитъ названіе „Мистысько“. Въ концѣ XVIII в. имѣніе



принадлежало Екатерину Коссаковской, каштеляншѣ каменецкой, изъ дома Потоцкихъ. Такъ какъ эта владѣлица, при присоединеніи Подолія къ Россіи, отказалась принести присягу на вѣрноподданство Императрицѣ, то ея имѣнія были конфискованы и пожалованы частью (съ ж. Мурованными-Куриловцами) Кожарамъ, а частью (съ с. Ольчедаевомъ-Низнимъ) графу Ираклію Моркову. Этотъ владѣлецъ заложилъ неподалеку поселокъ Иракліевку, названный по его имени; въ настоящее время эта деревня составляетъ собственность Кангера. О Ломазовой въ документахъ свѣдѣнія начинаются съ 1448 г., когда король Казиміръ завѣщалъ Гаврилу Колыковичу съ товарищами 100 гривенъ на пустыняхъ: Ломазы и Толетосина пашка. Позже эти урочища совершенно не упоминаются, и только изъ того факта, что во время ревизіи правъ 1564 г. на нихъ представляли документы Радиевскіе, можно заключить, что они владѣли этими урочищами („Барское стар.“ Грушев., 41—42). Одновременно съ Ольчедаевомъ Ломазона пожалована графу Ираклію Моркову, и въ настоящее время оба поселенія принадлежатъ его наследникамъ по братиной линіи, графамъ Морковымъ. Населеніе состоитъ изъ крестьянъ-малороссовъ; православныхъ въ цѣломъ приходѣ 1241 м. и 1195 ж., католиковъ 37 м. и 38 ж. и евреевъ свыше 100 д. об. ц. Вслѣдствіе малоземелья и неудовлетворительнаго качества земли, крестьяне главнымъ образомъ занимаются лужкою камни и приготовленіемъ мельничныхъ жернововъ и ступеней, которые сбываются даже за предѣлы Подольской губ.; также выкапываютъ извѣсть и занимаются кузнечествомъ. По преданію, въ О. былъ деревянный храмъ въ началѣ XVIII в., но когда онъ прекратилъ свое существованіе, неизвѣстно. Съ 1726 г. (по другимъ свѣдѣніямъ— съ 1762 г.) здѣсь былъ другой, также деревянный храмъ въ честь Покрова Пресв. Богородицы, просуществовавшій до постройки въ 1883 г. новаго, а затѣмъ разобраннаго. Нынѣ существующій каменный трехкупольный храмъ въ честь Покрова Богородицы заложенъ на мѣстѣ прежняго въ 1875 г., а освященъ въ 1883 г.; онъ крестовидный, величественной архитектуры, совместно съ колокольнею, обошелся до 11.0000 р. Красивый двухъ-ярусный иконостасъ устроенъ на средства графини Евгени Морковой за 1200 р. На кладбищѣ въ д. Иракліевкѣ есть часовня, современная самому поселенію, въ которой поставленъ иконостасъ изъ старой приходской церкви. Церк. земли 36 д., въ томъ числѣ усад. 2 д. 1300 с., пах. 30 д. в сѣн. 3 д. 1100 с. Причт. постройки деревянные. Въ приходѣ есть три школы: церк.-прих. въ Ольчедаевѣ съ 1880 г., имѣющая съ 1885 г. собственное каменное помѣщеніе, и школы грамоты—въ Иракліевкѣ съ 1886 г., а въ собственномъ помѣщеніи съ 1893 г., и въ Ломазовой съ 1897 г., помѣщающаяся съ 1898 г. также въ собств. зданіи.

867. **Садковцы с.**—на границѣ съ Ямпольскимъ у., на лѣвомъ берегу р. Дибстра, въ 15 вер. ниже по теченію отъ г. Могилева, гдѣ находится и ближайшая ж.-д. станція. До проведенія Новоселицкой линіи С. служили хлѣбной пристанью, у которой обыкновенно останавливались на ночь баржи съ хлѣбомъ и плоты. Мѣстность совершенно здорова; почва представляетъ тонкій слой чернозема на глинстомъ пластѣ. Поселеніе принадлежало князю Николаю Сапѣгѣ, потомъ Красовекому, а отъ него перешло къ князьямъ Витгенштейнамъ, которымъ принадлежитъ и въ настоящее время. За исключеніемъ одной еврейской семьи, остальное населеніе С. состоитъ изъ православныхъ крестьянъ-малороссовъ, числомъ 508 м. и 467 ж. Главное занятіе ихъ земледѣліе; до 90-хъ го-



довы здѣсь были довольно большіе виноградники, дававшіе собственникамъ ихъ дохода до 200 р. ежегодно; теперь виноградники пропали; остались только въ разныхъ мѣстахъ села „точила“ — большіе камни съ желобами, на которыхъ ногами выжималось виноградное сусло. Некоторые крестьяне работаютъ въ Бессарабін; есть нѣсколько ремесленниковъ; иные занимаются пчеловодствомъ, которое въ послѣднее время все болѣе падаетъ. До постройки нынѣ существующаго храма въ С. была деревянная трехкупольная церковь въ честь Рождества Пресв. Богородицы, тѣсная, съ „опаσαιемъ“ вокругъ, построенная въ 1708 г.; отдѣльно отъ нея стояла каменная колокольня, въ нижнемъ ярусѣ которой устроено было помѣщеніе для псаломщика. Эта церковь разобрана въ 80-годахъ XIX в.; на мѣстѣ ея престола поставленъ каменный крестъ. Въ 1865 г. волею старой церкви заложенъ нынѣшній каменный однокупольный храмъ совместно съ колокольней, оконченный постройкою въ 1876 г. Онъ посвященъ также въ честь Рождества Пресв. Богородицы и сооруженъ на средства, отпущенныя изъ казны. Иконостаѣ въ немъ трехъ-ярусный, съ иконами хорошей живописи. Въ 1899 г. на церкви и колокольнѣ построены новые купола, взамятъ прежнихъ, поврежденныхъ въ 1896 г. сильною бурей. Въ церкви есть мѣсто чтимая икона Божіей Матери, признаваемая чудотворною, на поклоненіе которой ежегодно въ 10-ю пятницу по Пасхѣ бываетъ стеченіе богомольцевъ (отпустъ). Церковной земли 73 д. 282 с., въ томъ числѣ усад. съ погостомъ 5 д. 1284 с., пах. въ 3-хъ смѣв. 49 д. 1512 с., сѣн. съ лѣс. 10 д. 1650 с. и неудобн. подъ кустари. и оврагами 7 д. 636 с. Священнической каменный домъ построенъ въ 1895 г. на позем. сборъ; псаломщическій домъ построенъ прихожанами, требуетъ ремонта. Церк.-прих. школа съ 1880 г.; помѣщается въ собственномъ каменномъ зданіи съ 1896 года.

868. **Серебрянецъ** с. — въ 18 вер. къ с. отъ уѣзднаго города, на возвышенной равнинѣ, въ 4-хъ вер. отъ ж.-д. ст. „Израиловка“; съ сѣвера почти соприкасается съ с. Кукавкой. Мѣстность не особенно здоровая; почва преимущественно черноземная, но мѣстами попадаются и глинистая. Село раздѣляется на части, имѣющія свои отдѣльныя названія: Свинокрында, Борживка и Кавказъ. По разсказамъ старожиловъ, здѣсь нѣкогда были базары и ярмарки, но по отсутствію просторной площади перенесены въ сосѣднее м. Озаринцы. Въ 1873 г. въ С. открытъ былъ товариществомъ на акціяхъ сахарный заводъ, имѣвшій привилегію выработывать изъ кукурузы суррогатъ кофе, виноградный сахаръ и патоку безъ фильтровки чрезъ костяной уголь; заводъ просуществовалъ очень недолго и затѣмъ закрытъ. По преданію, С. первоначально назывался Барскими хуторами, а затѣмъ — Рядовцами. Въ XVIII в. онъ принадлежалъ Чацкимъ. За участіе Михаила Чацкаго въ отрядѣ Костюшка его имѣніе было секвестровано въ казну и пожаловано фельдмаршалу графу Румянцеву, но въ 1796 г. секвестръ былъ снятъ и имѣніе возвращено Чацкому, взамятъ чего Румянцевъ получалъ вознагражденіе. Отъ Чацкихъ Серебрянецъ достался Березникову и принадлежитъ его наслѣдникамъ до настоящаго времени. Близъ села къ югу на церковномъ пахатномъ полѣ есть урочище „Шанцы“ съ остатками земляныхъ укрѣпленій. Населеніе состоитъ изъ крестьянъ-малороссовъ, занимающихся почти исключительно земледѣліемъ; православныхъ здѣсь 812 м. и 816 ж., католиковъ 85 м. и 84 ж. и евреевъ 10 м. и 6 ж. До постройки нынѣ существующаго храма въ С., по преданію, была деревянная церковь, стоявшая въ сажняхъ 60-ти отъ теперешней



(нынѣ огородъ крестьянина Григорія Клипайлы). Кромѣ того, по разсказамъ старожиловъ, была еще униатская церковь въ саду помѣщичьей усадьбы, но подробностей о ней не сохранилось никакихъ. Нынѣ существующій деревянный трехкупольный храмъ въ честь св. Архистратига Михаила, съ отдѣльною колокольнею, построенъ, какъ видно изъ надписи на дверномъ косякѣ, въ 1745 году на средства прихожанъ при содѣйствіи помѣщика Чацкого. Трехъ-ярусный иконостасъ обновлялся въ 1892 году; церковь и колокольня также обновлены въ 1846 году. Церковной земли: усад. 2 дес. 2126 саж., пах. 36 дес. и сѣв. 2 дес. 281 саж., а всего 41 дес. 7 саж. Причтовые дома и часть священническихъ построекъ—каменные, построенныя для священника въ 1848 г. на средства помѣщика, а псаломщическіе въ 1895 г. на цозем. сборъ. Школа существуетъ съ 60-хъ годовъ, но въ церковно-приходскую преобразована только въ 1892 г.

869. **Серебрія** с.—расположено на лѣвомъ берегу р. Двѣстра, при впаденіи рѣчки Дзуглаи или Серебрія, при почтовой дорогѣ изъ г. Могилева, отъ котораго отстоятъ къ з. въ 4 вер. Село раздѣляется рѣчкой на двѣ части: Русскую и Волохи. Мѣстность здоровая; почва черноземная. Въ историческихъ документахъ С., подъ названіемъ „Серебрна“ (еще Агдашовъ), упоминается въ 1-й половинѣ XV в., когда она въ 1442 г. была пожалована вмѣстѣ съ соседнею Лдавою королемъ Ягайломъ въ наследственное владѣніе вѣжскому Былинѣ („Барское стар.“ Грушев., стр. 38). Въ половинѣ того вѣка село входило въ составъ Ольчедаевской волости и вмѣстѣ съ послѣднею въ 1452 г. дано было королемъ Казиміромъ Теодорику Бучацкому, обязавшемуся выстроить въ Ольчедаевѣ каменный замокъ для отраженія враговъ. Спустя столѣтіе, Серебрна включена въ жалованную грамоту отъ 1553 г. на Ольчедаевскую волость Вернгарду Претвичу, но представляла собою въ ту пору пустошь (ibid., стр. 41). Затѣмъ, во время люстраціи 1616 г. доказывали свои права на Серебрію Мыткі, которые были временными владѣльцами ея еще во время люстраціи 1569 г. Серебрія предъ тѣмъ стала старостинскимъ селомъ. Въ 1623—1625 гг. она дана была во временное владѣніе Лукѣ Мясковескому; въ 1765 г. владѣльцемъ былъ кievскій воевода Францискъ-Салезій Потоцкій, затѣмъ по наследству Сашѣга, а въ настоящее время ею владѣетъ Красовскій. По преданію, Серебрія вѣкогда была мѣстечкомъ, отъ котораго сохранилось до настоящаго времени небольшое еврейское кладбище и остатки каменныхъ погребовъ и фундаментовъ бывшихъ здѣсь построекъ, въ большинствѣ разобранныхъ крестьянами для собственныхъ потребностей. Населеніе состоитъ изъ крестьянъ, частью малороссовъ, а частью молдаванъ; послѣдніе живутъ въ той части села, которая называется „Волохи“. За исключеніемъ 5-ти душъ р.-католиковъ, принадлежащихъ къ штату служащихъ у помѣщика, и одного еврейскаго семейства, остальные—православнаго исповѣданія, числомъ 823 м. и 836 ж. Главное занятіе крестьянъ—земледѣліе; до постройки желѣзной дороги они занимались еще „чумачествомъ“—доставкою въ Одессу, Аккерманъ и Кишиневъ хлѣба и спирта, а оттуда соли. Нынѣ существующій деревянный однокупольный храмъ въ честь св. Архистратига Михаила построенъ на средства прихожанъ въ 1890 г., какъ это авачится въ надписи на дверномъ косякѣ; онъ крестовидный, съ отдѣльною деревянною колокольнею, сооруженною въ 1848 г. Иконостасъ—четырехъ-ярусный, съ иконами старинной живописи. Послѣ постройки этого храма, старая деревянная церковь, стоявшая на томъ мѣстѣ, гдѣ теперь огородъ священника, была разобрана, а мѣсто ея престола отмѣчено камен-



нымъ крестомъ; эта церковь также была посвящена въ честь св. Архистр. Михаила. По преданію, еще раньше этихъ двухъ церквей была въ С. также деревянная церковь на другомъ мѣстѣ, за рѣчку Дзуглаемъ, но подробностей о ней не сохранилось. Церк. земли 40 д. 1493 с., въ томъ числѣ усад. съ погост. 2 д., пах. въ 4-хъ смѣн. 37 д. 2073 с. и неуд. 1820 с. Священническій деревянный домъ съ хозяйственными постройками — частью деревянными, а частью каменными — сооруженъ въ 1880 г. на средства помѣщика; псаломщическій домъ — каменный, построенъ въ 1898 г. на поземельн. сборъ. Церк.-прих. школа въ 1876 г. преобразована изъ школы грамоты, существовавшей здѣсь еще съ первой половины XIX в.; помѣщается въ зданіи упраздненнаго волостнаго правленія.

870. **Слободка-Ярышевская с.** — въ 1½ вер. къ с. отъ м. Ярышева, при рѣчкѣ Лядавѣ, въ 4 в. отъ ж.-д. ст. „Сулятицкая“. Мѣстность здоровая; почва мѣстами черноземная, а мѣстами песчаная. По преданію, поселеніе заложено въ XVIII в. владѣльцами м. Ярышева Дзѣдушицкими и населено ихъ крѣпостными, переведенными изъ другихъ имѣній, а преимущественно изъ того же м. Ярышева. Село и въ настоящее время принадлежит графамъ Дзѣдушицкимъ. Жителей въ немъ 1127 м. и 1124 ж.; всѣ они — крестьяне-малороссы, православнаго исповѣданія, главное занятіе которыхъ — земледѣліе. Раньше нынѣ существующаго храма въ С.-Я. была на другомъ мѣстѣ деревянная Св.-Покровская церковь съ отдельною колокольнею, построенная около 1780 г. Она просуществовала до 1823 г., а затѣмъ, вслѣдствіе ветхости, разобрана. За неимѣніемъ новой церкви, крестьяне пристроили къ оставшейся колокольнѣ притворъ и временно пользовались ею въ качествѣ храма. Въ 1835 г. заложена нынѣшняя каменная однокупольная церковь совмѣстно съ колокольнею, также въ честь Покрова Пресв. Богородицы. Съ 1840 г. постройка должна была приостановиться, такъ какъ тонкія стѣны храма могли не выдержать давленія каменнаго купола. Планъ церкви былъ пересоставленъ, при чемъ куполь указано было строить деревянный. Храмъ оконченъ при матеріальномъ содѣйствіи помѣщика Дзѣдушицкаго въ 1854 г. Иконостасъ въ немъ двухъ-ярусный, обновлявшійся въ 1888 г. Стоимость постройки около 8000 руб. Церковной земли: усад. въ 2-хъ участкахъ 3 д., пах. въ 3-хъ смѣн. 74 д. 2145 с., сѣн. въ 2-хъ участкахъ съ молодымъ осинои. и березовымъ лѣсомъ 20 д. 1198 с. и неуд. 1 д. 701 с., а всего 99 д. 1644 саж. Священническій домъ деревянный, а постройки каменные; для псаломщиковъ никакихъ построекъ нѣтъ. Церк.-прих. школа существуетъ съ 1860 г. и съ того же времени помѣщается въ собственномъ удобномъ зданіи.

871. **Смышковцы с.** — расположено въ оврагѣ, который служитъ ложемъ рѣчки Броницы или Котлубаевки, лѣваго притока р. Дибѣстра, въ 8 вер. къ в. отъ уѣзднаго города. При той же рѣчкѣ выше по теченію ея лежитъ приписная деревня *Пилиты*, а ниже въ 2-хъ вер. — д. *Волохи*. Мѣстность не вполне здоровая, такъ какъ оврагъ часто наполняется густыми туманами, поднимающимися съ р. Дибѣстра, а потому здѣсь нерѣдко бывають эпидемическія болѣзни. Почва преимущественно черноземная, но мѣстами она глинистая и песчаная. Всѣ три поселенія первоначально составляли собственность Шолайскихъ; затѣмъ Смышковцы в Пилиты перешли къ Давидовскимъ, нынѣшнимъ владѣльцамъ ихъ, а д. Волохи — Добровольскимъ, теперь же — Червинской. Часть д. Пилитовъ принадлежит также



Щиглятьеву. Населеніе состоитъ изъ крестьянъ-малороссовъ, занимающихся хлѣбопашествомъ и извозомъ, благодаря близости желѣзно-дорожной станціи; православныхъ въ приходѣ 678 м. и 685 ж., католиковъ 7 м. и 6 ж. и евреевъ около трехъ семействъ. До постройки нынѣшней церкви въ С. была деревянная, на каменномъ фундаментѣ, съ каменною же колокольнею церковь въ честь Рождества Пресв. Богородицы, построенная на средства прихожанъ въ 1699 г. Велѣдствіе крайней ветхости и невмѣстительности ея, въ 1865 г. на томъ же мѣстѣ заложена теперешняя каменная однокупольная церковь, также въ честь Рождества Богородицы, на средства, выданныя изъ казны, и освящена въ 1874 году; стоимость ея около 15.000 руб. Каменная колокольня отдѣльно отъ церкви, построена въ 1810 г. Иконостасъ—двухъ-ярусный, обновленный въ 1896 году. Въ храмѣ есть почитаемая за чудотворную икона Божіей Матери, очень старинная; на поклоненіе ей ежегодно въ 10-ю пятницу по Пасхѣ бываетъ стеченіе богомольцевъ (отпущетъ). Церк. земли 53 д. 1300 с., въ томъ числѣ усад. 3 д. 400 с., пах. въ 3-хъ смѣн. 39 д. 1472 с. и сѣн. 10 д. 1828 с. Причтовый постройки сооружены въ 1888—1889 гг. на средства помѣщика. Церковная школа грамоты открыта въ 1889 году; помѣщается въ каменномъ зданіи на церковной землѣ.

872. **Юрковцы** с.—въ 9 вер. къ с.-з. отъ уѣзднаго города Могилева, при желѣзно-дорожной линіи, станція которой „Сулятицкая“ находится въ самомъ селѣ. Последнее расположено въ долинѣ среди скалъ и овраговъ, въ нѣсколькихъ верстахъ отъ р. Днѣстра, при лѣвомъ его притоцѣ Джуглаѣ или Серебрѣи. Имѣніе очень богатое и благоустроенное, съ искусственнымъ орошеніемъ полей, плодотворной системой ствооборота, съ обширными плантаціями свекловицы для потребностей мѣстнаго сахарнаго завода, одного изъ старѣйшихъ въ Подоліи (1845 г.). Среди прекрасной усадьбы—помѣщичій домъ, передѣланный изъ древняго замка владѣлицею имѣнія Юліей Сулятицкой. Неподалеку отъ этого дома стоитъ католическая каплица съ фамильнымъ склепомъ Сулятицкихъ, а среди села каменная Св.-Михайловская церковь. За паркомъ тянутся обширные виноградники съ хорошими сортами лозъ, изъ которыхъ здѣсь готовятъ вино, расходуемое по окрестнымъ мѣстечкамъ. Въ оврагахъ добывается фосфоритъ; на берегу рѣчки построено 5 водяныхъ мельницъ, а надъ самымъ Днѣстромъ—дача съ прекраснымъ садомъ и обширными амбарами для зерноваго хлѣба. Въ климатическомъ отношеніи мѣстность здорова; почва—песчано-каменистая. Историческія свѣдѣнія объ Ю. восходятъ къ первой половинѣ XV в.; въ 1440 г. король Владиславъ III пожаловалъ эту пустошь Игнату Нешевичу. Отецъ послѣдняго, а можетъ быть онъ самъ, шляхтичъ Ненъ, получилъ въ 1448 г. пустошь Агдашовъ вмѣстѣ съ рѣкою Серебрѣю и ея устьемъ. Послѣ Нешевичей, родъ которыхъ просуществовалъ недолго, арендными владѣльцами Ю. въ XVI в. сдѣлались изслѣдники Нешевичей, Мыткы, но они, впрочемъ, ограничивались одними претензіями, а захватили имѣніе Язловецкій, который началъ обширную колонизацію принадлежавшихъ ему пустошей и, въ числѣ многихъ другихъ поселеній, въ концѣ XVI в. усилилъ и поселеніе Юрковцы. Въ 1616 г. поселеніе принадлежало княгинѣ Радзивиллъ изъ Остророга, въ XVIII в.—графамъ Дзѣдушицкимъ, а отъ нихъ досталось Сулятицкимъ, которые владѣютъ имъ и въ настоящее время (см. „Барское стар.“ Грушевскаго, 38, 174, 189). Въ яру, который называется въ



народъ „Грабовымъ“, есть остатки большихъ погребовъ, частью уже обвалившихся; по преданію, они служили жильемъ мѣстному населенію во время непріятельскихъ нападений на село. Православныхъ въ Ю. 835 м. и 853 ж., католиковъ 32 м. и 33 ж. и евреевъ 28 м. и 30 ж. Всѣ прихожане—крестьяне-малороссы, занимающіеся хлѣбопашествомъ, работами на желѣзной дорогѣ, а также отчасти ремеслами каменщицкимъ и сапожнымъ. На мѣстѣ нынѣшняго храма въ Ю. была деревянная трехкупольная церковь, построенная на средства прихожанъ въ 1774 г.; она просуществовала до 1838 г., когда сгорѣла отъ забытой въ ней свѣчи. Въмѣсто нея въ 1851 г. построена была каменная однокупольная церковь совместно съ колокольнею, но оказалась настолько непрочною, что въ 1865 г. ее должны были разобрать. На отпущенныя изъ казны суммы въ 1868 году построенъ нынѣшній каменный пятикупольный храмъ въ честь св. Архистратига Михаила, очень величественной архитектуры, хотя и небольшой по размѣрамъ; къ нему въ 1882 г. пристроена каменная же колокольня. Иконостасъ небольшой, но очень красивый, съ иконами дѣлѣ художника Брусникова изъ Петербургской академіи. Въ память спасенія Царской Семьи при крушеніи цѣзда въ 1888 г. выписана изъ Афона въ 1891 г. икона Иверской Бож. Матери, на поклоненіе которой ежегодно въ 10-ю пятницу по Пасхѣ здѣсь бываетъ большое стеченіе богомольцевъ (отпустъ). На приходскомъ кладбищѣ съ 1865 г. есть также небольшая каменная церковь совместно съ колокольнею, построенная священникомъ Ілією Кудрицкимъ на могилѣ его дочери; церковь посвящена въ честь св. первомуч. Феклы (24 сентября). Въ складѣ подъ этой церковью похоронены и самъ строитель ея, священникъ Ілія Кудрицкій, прослужившій въ приходѣ 33 года (1853—1886 гг.), много позаботившійся о храмѣ и школѣ. Церк. земли 36 д. 1985 с., въ томъ числѣ усад. съ погостомъ 3 д. 1325 с., пах. въ 3-хъ смѣн. 25 д. 2260 с. и сѣн. 7 д. 800 с. Прічт. постройки новыя, каменныя. Церк.-прих. школа съ 1857 г.; помещается въ собств. каменномъ зданіи, построенномъ въ 1889 г.

873. **Ярышевъ** м. — на с.-з. отъ уѣзднаго города въ 16 вер., по почтовой дорогѣ, въ 7 в. отъ ближайшей ж.-д. станціи „Сулятицкая“, при рѣчкѣ Лядавы, въ глубокой долинѣ (яру), отчего и получило свое названіе. Въ мѣстечкѣ есть конно-почтовая станція, волостное правленіе, заводы—винокуренный, пивоваренный и кирпичный, сивасага. Мѣстность здорова; почва черноземная, съ примѣсью песку, а въ самомъ мѣстечкѣ глинистая. Приходъ состоитъ изъ собственно Ярышева, *Ярышевской-Юридички*, некогда населенной крѣпостными, которые принадлежали костелу, и д. *Гуцуловки*, лежащей на правомъ берегу рѣчки Лядавы, ниже винокуреннаго завода (на картѣ она названа Гордѣвкою). Въ историческихъ документахъ конца XVI в. Я. упоминается уже заселеннымъ („Варское стар.“, 123—124). Въ одной изъ приходскихъ эрекцій онъ называется oppidum—городомъ, что совпадаетъ и съ сохранившимся въ народѣ преданіемъ, будто Я. некогда былъ городомъ, населеннымъ греками, которые имѣли здѣсь свою церковь, выкопанную въ землѣ на лѣвомъ берегу р. Лядавы; впоследствии эту церковь въ весеннее половодье размыло водою и отъ нея не осталось никакихъ слѣдовъ. Мѣсто ея указываютъ въ самой старинной части Я., которая теперь называется „Зарытковъ“. Мѣстечко принадлежало некогда Чурилѣ, потомъ Коссаковскимъ, отъ которыхъ въ XVIII в. перешло къ Дзѣдушицкимъ. Въ концѣ того вѣка здѣсь была типографія Валеріана Дзѣдушицкаго, въ которой было напечатано уломе-



ніе о вольныхъ городахъ (Арх. Ю.-З. Р. V, 1, 512). Въ настоящее время населенія въ приходѣ числится: православныхъ 1352 м. и 1387 ж., католиковъ 203 д. об. п. и евреевъ 2130 д.; прихожане, за исключеніемъ 10 д. мѣщанъ и 31 д. другихъ сословій, — веѣ крестьяне-малороссы, земледѣльцы; но имѣющіе надѣловъ занимаются торговлею въ ярмарочные дни, навозомъ, откармливаніемъ свиней, сапожничествомъ, кушнирствомъ и т. п. ремеслами; до недавняго времени велось обширное табаководство, но теперь прекратилось. Въ настоящее время въ Я. существуетъ двѣ церкви: новопостроенная и упраздненная старая. Первая заложена на средства прихожанъ въ 1894 г., а освящена въ 1898 г. въ честь Успенія Пресв. Богородицы, деревянная; вторая, также Св.-Успенская, деревянная, съ отдѣльною колокольнею, представляетъ своею характерною пятикупольною архитектурою нѣкогда сильно развитый, но теперь уже отживающій типъ южно-русскихъ церковныхъ деревянныхъ сооружений. Въ Подоліи это единственная, сохранившаяся отъ прежнихъ временъ, многоглавая церковь такого типа. Въ немъ, вмѣстѣ съ основною мыслью постройки храма-креста, совмѣщается и сельская простота сооруженія, не лишенная въ то же время красоты и легкости архитектуры. По церковнымъ документамъ, годъ постройки ея показанъ 1768-й, а освященія — 1772-й, но, по мнѣнію нѣкоторыхъ изслѣдователей церковной старины, она должна быть болѣе ранней постройки. Въ основаніи куполовъ церковь стянута деревянными связями въ видѣ перекладныхъ, положенныхъ, вѣроятно, около 1849 г., когда она ремонтировалась. Въ этой церкви особеннаго вниманія заслуживаетъ иконостасъ и царскія врата — рѣзные, золоченныя, старинной искусной работы; надъ ними изображеніе Бога Отца въ величественной позѣ Творца и Вседержителя съ распростертыми руками, а по сторонамъ Его четыре раскрытыхъ евангелія съ начальными словами изъ нихъ; надъ главою въ золотомъ сѣтнѣ надпись „Богъ“ по-еврейски и по-гречески. Въ четырехъ-ярусномъ иконостасѣ на мѣстныхъ иконы двойныя: однѣ повседневныя, а другія на время Великаго поста. Въ крестахъ двухъ куполовъ сѣвостною вязью, окруженною вѣнками, помѣщены надписи: „І. Хс.“ — въ восточномъ куполѣ и „Марія“ — въ западномъ; въ этомъ сказалось вліяніе Запада, проявившееся во время нахожденія Ярышевской церкви въ рукахъ униатовъ. Изъ церковныхъ облаченій достопримѣчательность этого храма составляетъ бѣлая шелковая риза, пожертвованная Императрицею Екатериною II. Въ настоящее время эта старинная церковь, вслѣдствіе крайней ветхости, предназначена къ разборкѣ. По преданію, раньше этого храма въ Я. поочередно смѣнились двѣ церкви: вышеупомянутая первая греческая, на „Зарытковѣ“, а послѣ нея другая, мѣсто которой указываютъ частью на почтовой дорогѣ, частью же въ усадьбѣ помѣщичьей экономіи; какъ давно онѣ существовали — никто не знаетъ. Древность населенія этой мѣстности подтверждается и существованіемъ здѣсь четырехъ старинныхъ кладбищъ: одного — на горѣ по дорогѣ изъ села Хоньковецъ, другаго — близъ почтовой дороги въ Могилевъ, третьяго — подъ горой, рядомъ съ католическимъ кладбищемъ, и четвертаго — въ самомъ мѣстечкѣ, къ западу отъ церкви. Причтовой земли 61 д. 81 с., въ томъ числѣ усад. съ погост. 1 д. 953 с., пах. въ 3-хъ смѣн. 38 д. 875 с. и сѣн. съ хуторомъ 21 д. 875 с. Причтовые дома каменные. Съ 1857 г. въ Я. была церковная школа, преобразованная въ 1864 г. въ лицѣ существующее министерское одноклассное народное училище. Съ 1897 г. здѣсь есть еще церковная школа



грамоты для дѣвочекъ. Въ томъ же году Комитетомъ Попечительства о народной трезвости въ Я. открыта народная чайная съ читальнею. — Рим.-католическій костелъ въ честь Успенія Пресв. Богородицы, деревянный, построенъ въ 1723 г. помѣщикомъ Доминикомъ Коссаковскимъ, каштеляномъ подольскимъ; прихожанъ къ нему 737 д. об. п. На кладбищѣ есть р.-католическая каплица.

О Ярышевской церкви см. „Подолія“, изд. Батюшкова, стр. 78 (въ приложеніи).

## 2-й благочиннической округъ.

874. **Барцовцы с.**—находится въ 12 вер. на с.-з. отъ уѣзднаго города Могилева; расположено на излучинѣ, между горами, при рѣчкахъ Немін, Вендычанкѣ и Коневой. Климатъ мѣстности сырой, не вполнѣ благоприятствуетъ здоровью жителей; почва—черноземная, по мѣстамъ съ глиной и мочарами. Въ первой половинѣ XVI в. Барцовцы по актовымъ даннымъ (Грушевскій, Барск. стар., 124) являлись въ XVI в. опустошенными, но уже къ первой половинѣ XVII в. они вновь нѣсколько заселяются. Въ настоящее время въ Б. насчитывается православныхъ 650 м. и 639 ж. п. Все это—православные крестьяне-малороссы, занимающиеся хлѣбоводствомъ. Приходскій храмъ въ честь Покрова Пресв. Богородицы, деревянный, прочный, крытый желѣзомъ, построенъ въ 1736 г. на средства прихожанъ. При немъ колокольня деревянная, крытая гонтою. Иконостасъ старой формы и старого письма, не былъ поновляемъ, но хорошо сохранился до сихъ поръ. Церковная школа въ приходѣ существуетъ съ 1862 г., и съ 1897 г. помѣщается въ особомъ каменномъ зданіи, отведенномъ прихожанами. Церк. земли 43 д. 464 с., въ томъ числѣ усад. 2 д. 6 с., пах. въ 3-хъ смѣн. 31 д. 394 с. и сѣнок. съ дубовымъ лѣсомъ 10 д. 64 с.

875. **Бѣлны-Шаргородскіе с.**—въ 20 вер. отъ ж.-д. ст. „Немерче“ и въ 6 в. отъ почт. ст. Березовки, расположено по двумъ возвышенностямъ, среди которыхъ протекаетъ рѣчка Лозовая, нѣкогда образывавшая здѣсь большой прудъ. Климатъ мѣстности благоприятствуетъ здоровью жителей, а почва ея по преимуществу суглинистая и отчасти песчаная. Въ давнія времена Б.-Ш., можно полагать, носили иное названіе: то Бѣлова, то Быльнѣ (Грушевскій, 123), то Белокуровецъ (Яблоновскій, Zr. dz. XX, 81). Въ концѣ XVI в. Б.-Ш. находились во владѣніи Оомы Замоискаго, сына извѣстнаго гетмана Яна; этотъ владѣлецъ даровалъ большія льготы крестьянамъ своихъ владѣній, почему послѣдніи, въ томъ числѣ и Б.-Ш., начали быстро заселиться выходцами съ различныхъ сторонъ Подольскаго воеводства. Въ настоящее время Б.-Ш. принадлежатъ граф. Гогенлоэ и къ нимъ насчитывается около 3200 душъ населенія обоего пола. Все это—крестьяне-малороссы православнаго исповѣданія (1548 м. и 1537 ж.), среди которыхъ проживаютъ въ незначительномъ количествѣ католики, быв. однодворцы. Все населеніе занимается главнымъ образомъ хлѣбоводствомъ; существуетъ ткачество, пчеловодство, кузнечный, сапожный и др. мелкіе промыслы. Приходская церковь во имя св. Ап. Іоанна Богослова построена въ 1743 г. съ разрѣшенія уніатскаго митрополита



Могилевскій у. 2. окр.

Анастасія Шептицкаго и, бывъ поднята на каменное основаніе и вообще нѣсколько поновлена въ 1808 г., существуетъ безъ особыхъ перемѣнъ и до сихъ поръ. Она какъ бы о трехъ ярусахъ и о трехъ куполахъ, деревянная, съ такой же колокольнею, помѣщающейся отдѣльно. Иконостасъ въ церкви давній, многоярусный, замѣчательнъ изящной рѣзбою; есть иконы очень хорошей живописи. Надъ парскими вратами находится чтимая икона Божіей Матери. Приходъ со второй половины XVIII в. до сихъ поръ управляется и благоустраивается священниками изъ фамиліи Дверницкихъ. Церк.-прих. школа существуетъ съ 1865 г. и помѣщается теперь въ особомъ деревянномъ зданіи. Церк. земли 98 д. 1229 с., въ томъ числѣ усад. 4 д. 2134 с., левяды 2 д. 245 с.

876. **Гроновка с.**—находится въ 7 вер. на в. отъ ближайшей почт. и ж.-д. ст. „Немерче“, расположено по склонамъ широкаго оврага, по которому протекаетъ рѣчка Немія, впадающая въ Дибѣстръ. Почва мѣстности глинистая, мало-плодородная. Не смотря на свою немногочисленность (въ 1898 г. здѣсь насчитывалось 1280 д. об. пола), Г. разтнулась на большомъ пространствѣ въ видѣ нѣсколькихъ мелкихъ отдѣльныхъ частей, надо полагать, приростававшихъ постепенно къ первоначальному здѣшнему поселенію. Таковы части: собственно Гроновка, Юзина, Долина, Злодѣвка, Витрапа и Новоселье. Въ 1898 г. по распоряженію епарх. начальства, часть прихожанъ, въ количествѣ около 500 д., живущихъ въ поселеніи Долина, отчислена къ приходу м. Лучица. Населеніе Г. состоитъ изъ крестьянъ-малороссовъ православнаго исповѣданія, среди которыхъ въ незначительномъ количествѣ проживаютъ евреи и поляки-католики. Занимаются они главнымъ образомъ хлѣбопашествомъ на своей землѣ, а затѣмъ во множествѣ уходятъ на заработки въ ближайшія экономіи и сахарные заводы. Приходская церковь въ честь Рождества Пресв. Богородицы построена въ 1763 г., а въ 1770 г. освящена деканомъ Василіемъ Фидкевичемъ съ разрѣшенія униатскаго епископа Леона Шептицкаго; въ томъ же году была построена деревянная колокольня, которая сгорѣла въ 1865 г. На мѣстѣ сгорѣвшей колокольни поставленъ былъ наѣсъ на столбахъ, который, наконецъ, около 1882 г. превратился въ колокольню, обитую досками и покрытую гонтой. Зданіе храма—деревянное, имѣетъ видъ корабля о трехъ куполахъ. Иконостасъ въ немъ пятиярусный, старый. Школа грамоты открыта въ Г. въ 1893 г.; съ 1896 г. называется церковно-приходскою; нѣкоторые изъ поселянъ посылаютъ своихъ дѣтей въ народное училище м. Лучица. Церк. земли: усад. 2 д., пахати. и сѣнок. съ лѣсомъ 43 д. Домъ для священника деревянный, построенъ въ 1884 г.; псаломщикъ живетъ въ наемномъ домѣ.

877. **Згорай с.**—съ д. *Степанками*, находится въ 10 в. на в. отъ ближайшей почт. и ж.-д. ст. „Немерче“, расположено на покатостяхъ каменистыхъ горъ, вблизи рѣчки Немія. Степанки, отстоящіе на 2 в. отъ З., расположены на равнинѣ, лишены прудовъ и рѣчекъ и потому снабжаются лишь колодезной водой. Почва мѣстности глинистая, а климатическія условія вполне благоприятствуютъ здоровью жителей. Населеніе прихода, за исключеніемъ небольшого числа католиковъ и нѣсколькихъ душъ евреевъ, состоитъ все изъ крестьянъ-малороссовъ православнаго исповѣданія (739 муж. и 807 жен.). Всѣ они занимаются земледѣліемъ. Въ 1737 г. тщаніемъ прихожанъ въ З. была построена деревянная трехкупольная церковь, которая въ 1866 г. сгорѣла до основанія. На мѣстѣ ея въ 1878 г. воздвигнута новая церковь, деревянная, съ такой же колокольнею, но имя свя-



той великомученицы Параскевы. Иконостасъ въ ней старый, трехъ-ярусный, ирѣобѣтанный вмѣстѣ съ зданіемъ старой церкви въ с. Пеньковѣ Ямпольскаго уѣзда. Въ Ст. имѣется также храмъ въ честь Введенія во храмъ Пресвятыя Богородицы. Первоначально онъ построенъ былъ въ 1764 г. стараніемъ прихожанъ; около 1840 г. онъ былъ уже настолько ветхъ, что стоялъ запечатаннымъ. Къ этому времени народное преданіе относитъ слѣдующее событіе. Помѣщикъ Сулицкій рѣшилъ снести этотъ храмъ, стоявшій безъ употребленія, и прислалъ уже своихъ работниковъ для этого. Разборка храма готова была уже начаться, не смотря на крики и протесты толпы прихожанъ, особенно женщинъ, какъ вдругъ ударилъ громъ и молнія зажгла хлѣбъ на гумнѣ церковнаго старосты, бывшаго въ сообществѣ съ помѣщикомъ. Общее вниманіе было отвлечено отъ церкви, и потому уже этотъ староста, убоявшись гнѣва Божія, всѣ свои силы направилъ къ тому, чтобы сохранить и обновить храмъ. Новово перестроенный, онъ существуетъ и по настоящее время. До 1867 г. онъ считался приписаннымъ къ с. Хрѣновѣ. Иконостасъ въ немъ четырехъ-ярусный, старой живописи. Въ З. есть церковно-прих. школа съ 1865 г.; съ 1892 г. помѣщается въ особомъ зданіи. Въ С. школа грамоты съ 1865 г.; въ 1898 г. построено для нея новое зданіе. Церк. земли: усад. 2 д. 1203 с., пахати. 29 д. 2160 с., неудобной 1 д. 120½ с.,—всего 33 д. 2274½ с. Домъ для священника каменный, оконченъ постройкою въ 1898 г.; домъ для псаломщика тоже новый, устроенный въ 1899 году.

878. **Иванковцы с.**—находится въ 10 в. на з. отъ м. Шаргорода (близъ почт. ст.) и въ 15 вер. отъ ж.-д. ст. „Немерче“, расположено въ мѣстности ровной, лишенной прудовъ и рѣчекъ; лѣса, въ изобиліи растущіе вблизи, да большіе сады освѣжаютъ воздухъ. Почва то черноземная, то глинистая, но мѣстамъ образуетъ такъ называемые „мочари“—болота. И. принадлежатъ къ числу весьма давнихъ поселеній Подолія. Есть извѣстія (Арх. Ю.-З. Р. VIII, 1, 37), что въ половинѣ XV столѣтія они слыли подъ именемъ Васьковецъ и принадлежали сыновьямъ вѣскога Васьки Буца; въ то время (1450 г.) Буцацкій позволилъ сыновьямъ Буца вернуться изъ Валахія, гдѣ они находились въ изгнаніи, и попрежнему встунить во владѣніе отцовскими имѣніями. Въ послѣднее время въ И. насчитывалось около 1400 душъ населенія обоего пола. Все это, за исключеніемъ нѣсколькихъ евреевъ, крестьяне-малороссы православнаго исповѣданія, которые занимаются почти исключительно земледѣіемъ. Но земли у нихъ немного, она уже истощена и потому живутъ они бѣдно; въ послѣднее время собираются партіями и уходятъ на заработки въ Бессарабскую и Херсонскую губерніи. Приходская церковь—въ честь Рождества Пресв. Богородицы, деревянная, трехкупольная, о пяти ярусахъ, построена въ 1744 г. на средства прихожанъ. Въ 1847 г. пристроены притворъ и пономария. Иконостасъ въ ней старый, немного подкрашенный въ 1893 г. Церк.-прих. школа ведетъ свое начало съ 60-хъ годовъ XIX ст.; въ настоящее время помѣщается въ общественномъ зданіи, отремонтированномъ въ 1897 г. Церк. земли: усад. 1 д. 1064 с., неудобной подъ дорогомъ 1 д. 200 с., пахат. 26 д. 1687 с., въ хуторѣ пахатной, огорода и сѣнокоса 19 д. 1025 саж., а всего 47 д. 1376 с. Дома для причта неизвѣстно когда построены.

879. **Конатковцы с.**—находится въ 10 вер. на ю.-з. отъ м. Шаргорода и въ 12 в. на с.-з. отъ ближайшей ж.-д. ст. „Немерче“, расположено на значительно



высокомъ плоскогоріи, со всѣхъ сторонъ спускающемся къ окружающимъ селеніямъ. На разстояніи 25 верстъ можно легко видѣть почти все селеніе, какъ бы утопающее въ густыхъ садахъ, и приходскій храмъ, вполне явственно возвышающійся надъ всѣми садами и домами. Мѣстность здоровая и не благопріятствующая эпидемическимъ болѣзнямъ. Почва то черноземная, то глинистая и въ общемъ довольно плодородная. Въ данное время К. назывались еще Кунатковцами и Кунатовцами. Въ концѣ XVI в. (1599 г.) они входили въ составъ войтовства Скиндеропольскаго и принадлежали Томашу Замоискому. Риньше же этого ими владѣли Кунатовскіе, у которыхъ они были выкуплены Томашомъ Замоискимъ (Грушевскій, „Барское староство“, 123). Въ настоящее время населеніе К. состоитъ исключительно изъ крестьянъ-малороссовъ православнаго исповѣданія (712 м. и 862 ж.), которые занимаютъ по преимуществу земледѣліемъ; важнымъ подспорьемъ въ дѣлѣ пропитанія служатъ имъ садоводство. Нѣкоторые занимаются распиливаніемъ досокъ и изготовленіемъ грубыхъ надѣлій изъ дерева: кадокъ, возовъ, саней и т. п. Въ 1775 г. старое зданіе приходскаго храма села К. было продано, а на его мѣстѣ воздвигнутъ на средства княгини Любомирской и прихожанъ новый деревянный храмъ въ честь Воздвиженія Креста. Зданіе храма о трехъ куполахъ; при немъ деревянная колокольня. Иконостасъ въ церкви трехъ-ярусный; поновленъ въ 1879 г., при чемъ нижній ярусъ сдѣланъ совершенно новый. Церк.-прих. школа съ 1866 г.; помещается въ зданіи, построенномъ въ 1869 г. Церк. земли 69 д. 933 с.; шах. дѣлится на 3 участка: въ одномъ участкѣ 50 д.; здѣсь между прочимъ находится 9 д. неудобной земли, покрытой рѣдкимъ дровянымъ дубовымъ и березовымъ лѣсомъ; во второмъ участкѣ 12 д.; при обработкѣ этого участка выпахивается немало битой глиняной посуды древняго производства; третій участокъ содержитъ 4 д. Дома для причта ветхи; построены въ 1851 г. на средства мѣстныхъ владѣльцевъ и прихожанъ.

880. **Конева с.**—находится въ 15 вер. на с. отъ города Могилева и въ 10 в. отъ ж.-д. ст. „Израилловка“; расположено въ мѣстности ровной; среди него протекаетъ ручей безъ названія. Почва мѣстности по преимуществу черноземная и отчасти суглинистая, а въ общемъ довольно плодородная. Населеніе К. очень немногочисленно; въ 1898 г. здѣсь насчитывалось всего 800 душъ обоюго пола, въ томъ числѣ до 200 католиковъ и 15 евреевъ. Прихожане—крестьяне-малороссы, занимаютъ почти исключительно хлѣбопашествомъ на своихъ земельныхъ надѣлахъ. Различныя ремесла имъ мало извѣстны; въ послѣдніе время нѣкоторые начинаютъ уходить на заработки въ ближайшіе сахарные заводы и экономіи. По свидѣтельству народнаго преданія, записаннаго въ церковной лѣтописи, въ К. въ XVIII ст. существовала деревянная церковь, крытая соломой, неизвѣстно когда построенная. Въ 1798 г., по распоряженію помѣщика и съ согласія прихожанъ, она была разобрана и перестроена, въ какомъ видѣ сохранилась безъ особыхъ измѣненій до настоящаго времени: деревянная, трехкупольная, въ честь св. великомуч. Параскевы; иконостасъ въ ней пяти-ярусный, давній, но довольно изящной работы и искусной, правильной живописи. Церковная школа съ 1865 г. Церк. земли: усад. 2 д. 837 с., пахаты. въ 3-хъ смѣн. 26 д. 1401½ с., сѣнок. подъ шах. полемъ и дубовымъ лѣсомъ 14 д. 833 с. Дома для причта ветхи.

881. **Кричановка с.**—находится въ 20 в. на с. отъ г. Могилева и въ 18 в. отъ ж.-д. ст. „Немерче“, расположено въ довольно глубокомъ оврагѣ, среди кото-



раго съ сѣвера на югъ протекаетъ небольшая рѣчка Немія. Почва мѣстности черноземная, съ глинистой подпочвою, изобилуетъ ключевою водою. Климатъ благоприятствуетъ здоровью жителей. Сейчасъ за К. къ югу, надъ самой р. Неміей, есть довольно крутая возвышенность—участокъ церковной земли подъ названіемъ „Круглякъ“; здѣсь въ почвѣ нерѣдко можно встрѣчать толстые черенки весьма давняго производства. Кричановка—временъ владѣчества въ Подоліи поляковъ; считалась, какъ утверждаютъ старожилы, хуторомъ, принадлежавшимъ къ г. Бару. Въ К. и теперь указываютъ усадьбу по лѣвую сторону р. Немія, основанную будто-бы нѣкімъ Кричуномъ, отъ котораго все селеніе получило свое названіе. Въ началѣ XIX ст. (1805 г.) здѣсь было мало населенія—всего 39 дворовъ, и въ нихъ 157 душъ мужскаго пола; къ концу столѣтія (1898 г.) населеніе возрасло до 1450 душъ обоюго пола. Оно состоитъ изъ крестьянъ-малороссовъ православнаго исповѣданія, хотя есть между ними около 10 семействъ такъ называемой шляхты, исповѣдующей католицизмъ, но по своей внѣшности и по внутреннимъ возрѣніямъ мало чѣмъ отличающейся отъ простыхъ крестьянъ. Кромѣ нихъ въ селѣ прозиваетъ еще 5 семействъ евреевъ. Всѣ поселяне здѣшніе занимаютъ исключительно земледѣліемъ какъ на своей землѣ, такъ и на землѣ здѣшнихъ нѣсколькихъ помѣщиковъ, у которыхъ они берутъ ее нерѣдко наисполъ; многіе также зарабатываютъ кое-что, доставляя свеклу на Вендычанскій сахарный заводъ, а то и служа въ самомъ заводѣ. Приходскій храмъ въ честь св. Архистр. Михаила построенъ въ 1754 г.; зданіе его деревянное, о трехъ куполахъ, покрытое гонтой, а главки—бѣлой жестию, настолько тѣсное, что едва можетъ вмѣститься 100 душъ молящихся. Иконостасъ старыи, четырехъ-ярусный. Колокольня стоитъ отдѣльно и совсѣмъ уже обветшала. При этой церкви съ 1769 по 1812 г. священствовалъ нѣкій Василій Городецкій, рукоположенный униатскимъ епископомъ Леоніемъ Шенглицкимъ и перешедшій въ православіе въ 1794 г. Церкви школа съ 1860 г., а съ 1869 г. помѣщается въ особомъ аданіи. Церк. земли: усад. 2 д. 136 с., удобной пахатной въ 4 уч. 29 д. 1354½ с., неудобной 6 д. 369½ с., сѣнок. 16 д. 921½ саж. съ дубовымъ дровянымъ лѣсомъ, среди котораго около 2 д. строеваго,—всего 54 д. 381½ с. Домъ для священника построенъ въ 1867 г.; псаломщикъ проживаетъ въ наемной квартирѣ.

882. **Лозова**-с. (съ приписнымъ селомъ *Теклевкой* въ 4 в.) находится въ 9 в. на ю.-в. отъ м. Шаргорода (почт.) и въ 18 вер. на в. отъ ближайшей ж.-д. ст. „Немерче“. Оно расположено на покатой возвышенности, по теченію рѣчки Лозовой. Рѣчка эта мелкая, грязная, заросла во многихъ мѣстахъ тростникомъ и верболозомъ и образуетъ одинъ прудъ въ самомъ селѣ Л., а два за селомъ, съ двухъ сторонъ его. Почва мѣстности по преимуществу черноземная; кое-гдѣ встрѣчается глина. Лозова представляетъ два прихода, изъ коихъ Покровскій, занимающій южную часть села, числится во 2-мъ благоч. округѣ, а другой приходъ, Николаевскій,—въ 3-мъ округѣ (см. ниже № 905). Л.—древнее поселеніе; оно принадлежало князьямъ Короткимъ, потомъ Збаражскимъ, Вишневецкимъ, а въ концѣ XVI в. было дано Яну Замойскому и входило въ составъ войтовства Скиндеропольскаго (Черновцы Ямпольскаго уѣзда). Нынѣ населеніе ея состоитъ изъ православныхъ крестьянъ-малороссовъ; ихъ вмѣстѣ съ прихожанами с. Теклевки 1072 м. и 1040 жен., римско-католиковъ около 500 д. и нѣсколько семействъ евреевъ. Крестьяне занимаются по преимуществу хлѣбопашествомъ. По документамъ цер-



ковнымъ видно, что существующая въ настоящее время церковь въ честь Покрова Пресв. Богородицы заложена была около 1700 г., построена стараніемъ прихожанъ и освящена въ 1702 г. десятоначалиникомъ священникомъ с. Березовки Колнаковичемъ. Потомъ ей пришлось перейти въ руки униатовъ. Около 1730 г., подъ ихъ давленіемъ, бывший здѣсь въ то время православный священникъ Яковъ Петровскій, оставивъ приходъ, взялъ изъ церкви различныя вещи, какъ-то: сосуды, облаченія, свѣчи, книги, колокола и зарылъ ихъ въ церковномъ хуторѣ, извѣстномъ подъ именемъ „Залуга“, между ольхами, лозами и вербами, за рѣчкой Лозовой. Последний униатскій священникъ Григорій Волошеневскій поступилъ на приходъ въ 1792 году и оказался яркимъ противникомъ перехода въ православіе, удерживалъ своихъ прихожанъ отъ этого и захватывалъ церковныя документы, желая скрыть ихъ. За это онъ въ 1796 г. былъ арестованъ русскими властями и, по распоряженію генераль-губернатора Бермана, содержался въ заключеніи въ г. Винницѣ годъ и три мѣсяца. По отбытіи имъ наказанія, онъ опять вернулся въ Л., гдѣ и умеръ въ 1835 г. Упомянутая церковь сохраняется въ Л. до сихъ поръ съ небольшими измѣненіями при ремонтахъ. Она имѣетъ продолговатую форму, о трехъ куполахъ, средняя часть расширена; вся изъ дерева. Иконостасъ въ церкви пяти-ярусный, старой византійской живописи. Въ приписномъ селѣ Теклевкѣ (название такое село получило, можно полагать, отъ имени мѣстной владѣлицы въ концѣ XVIII ст., которой принадлежала и Лозова, княгини Ѳеклы Любомирской) есть своя церковь, въ честь Рождества Пресвятыя Богородицы. Церков. земли 101 д. 1196 с., въ томъ числѣ усад. 2 д. 1994 с., сѣнок. 15 дес. 278 с. и чернаго лѣса 19 д. 2026 с.; эта земля дана въ 1754 г. владѣльцемъ Іосифомъ Сосновскимъ. Въ 1795 г. церковныя документы, а вмѣстѣ и эрекция на землю, были переданы священникомъ Волошеневскимъ владѣльцамъ Любомирскимъ, и съ тѣхъ поръ начался процессъ изъ-за церковной земли, который лишь въ 1847 г. окончился въ пользу церкви. Съ 1868 г. по 1871 г. въ Л. была двухъ-приходская сельская школа; въ 1871 г. она преобразована въ народное училище М. Н. П. Есть еще школа грамоты для дѣвочекъ, открытая въ 1897 г. Въ Теклевкѣ школа грамоты съ 1893 г. Причтовый постройки въ Л.: домъ для священника построенъ въ 1859 г., а для псаломщика — въ 1871 г.; службы сравнительно новыя и прочныя.

883. **Лучинецъ м.** — находится отъ ближайшей ж.-д. и почт. ст. „Немерче“ въ 6 вер., расположено въ гористой мѣстности, по крутымъ берегамъ р. Неміа. Почва мѣстности по преимуществу глинистая. У мѣстныхъ обывателей Л. дѣлится на нѣсколько частей: первая, собственно Лучинецъ или мѣстечко, находится на правой сторонѣ рѣки и населена по преимуществу евреями; вторая, такъ называемая „Вѣтрянка“, на лѣвой сторонѣ рѣки; третья, расположенная въ длину довольно крутого берега безымянной рѣчки, именуется „Богопосовкой“, потому, какъ говоритъ мѣстное преданіе, что здѣшніе обитатели некогда занимались выдѣлкой крестиковъ изъ дерева и жести и разносили ихъ для продажи по окрестнымъ селеніямъ во время ярмарокъ и отсутовъ; четвертая, „Долна“, расположена на болотистой низменности, при впадѣніи безымянной рѣчки въ Немію. Есть историческія данныя, заставляющія предполагать, что въ концѣ XVI в. м. Лучинецъ было уже заселено. Въ настоящее время (1899 г.) въ немъ, кромѣ значительнаго количества евреевъ и католиковъ, насчитывается



до 1100 православныхъ крестьянъ-малороссовъ. Въ 1899 г. число православныхъ прихожанъ увеличилось на 500 душъ крестьянъ, отчисленныхъ отъ прихода с. Громовки. Всѣ крестьяне занимаются по преимуществу земледѣлемъ; есть, впрочемъ, немало такихъ, особенно изъ скудно надѣленныхъ землею, которые промышляютъ разными ремеслами, какъ-то: сапожничествомъ, плотничествомъ, кузнечествомъ и т. п. Нынѣшній приходскій Св.-Покровскій храмъ построенъ въ 1740 г. До 1860 г. онъ былъ о трехъ куполахъ, крытыхъ гонтою; отдѣльно стояла колокольня. Въ 1860 г. онъ перестроенъ стараніемъ бывшего тогда помѣщика Собанскаго: устроены два придела по бокамъ, пристроена къ храму колокольня, и храмъ принялъ крестовидную форму. Въ Л. имѣется народное училище М. Н. П. Въ 1898 г. открыта школа грамоты для дѣвочекъ. Церк. земли: усад. 1 д. 500 саж., пах. въ 3-хъ см. 28 д. 665 с., сѣнок. 18 д. 1966 с. Причтовья помѣщенія устроены въ 1880 г. на средства помѣщика.

884. **Млиновка** с. — расположено при рѣчкѣ Немин, которая у села разливается въ прудъ, въ 2-хъ вер. къ ю. отъ м. Лучинца и въ 6 вер. отъ ж.-д. ст. „Немерче“. Село соприкасается съ сѣвера съ м. Лучинцемъ, а съ юга съ с. Пласкою и составляетъ вмѣстѣ съ ними какъ-бы одно поселеніе. Испаренія съ рѣчки, несущей великіе отбросы сахарныхъ заводовъ, дѣлаютъ мѣстность нездоровою. Почва суглинистая, а мѣстами глинистая, съ значительнымъ преобладаніемъ каменистаго известняка. Названіе села произошло отъ сосѣдства Лучинскихъ мельницъ. Имѣніе принадлежало Урускимъ, потомъ Собанскимъ, а у послѣднихъ приобретено покулкою Лашкевичами. Православныхъ прихожанъ въ М. 563 муж. и 561 жен. крестьянъ-малороссовъ, главнымъ занятіемъ которыхъ служитъ земледѣліе и работы на помѣщичьихъ фольваркахъ; ремесла удовлетворяютъ только домашнимъ потребностямъ крестьянъ. Нынѣ существующій храмъ въ честь Успенія Пресв. Богородицы, деревянный, трехкупольный, заложенъ въ 1717 г., а оконченъ въ 1734 г. на средства прихожанъ; въ настоящее время онъ очень ветхій. Иконостасъ—четырёхъ-ярусный, рѣзной, съ иконами стариннаго письма. Изъ священниковъ, дальше другихъ прослужившихъ въ приходѣ, извѣстны: Іаковъ Родкевичъ, присоединившійся съ прихожанами къ православію и священствовавшій здѣсь до 1823 г. († 1831 г.), и зять его Игнатій Прокоповичъ, бывшій на одномъ приходѣ 42 года (1823—1865 гг.). Церковной земли 41 д. 1574 с., въ томъ числѣ усад. 1 д. 1692 с., пах. въ 3-хъ смѣн. 32 д. 2148 с. и сѣн. съ хуторомъ 7 д. 134 с. Причтовья постройки ветхи. Съ 1897 г. въ М. открыта школа грамоты.

**ОЗАРИНЦЫ** м.—по обоимъ берегамъ рѣчки Немин, въ 10 вер. къ с. отъ уѣднаго города и въ 6 вер. отъ ж.-д. ст. „Израилровка“. Мѣстность холмистая, съ песчано-кремнистою почвою, а въ долинахъ—черноземъ. Мѣстечко расположено частью въ оврагѣ, а частью на горѣ, на которой съ давнихъ временъ была крѣпость, остатки которой существуютъ нынѣ. Эта крѣпость въ 1690 г. была разрушена турками, а по изгнаніи ихъ изъ Подолія оная возстановлена, но отъ времени уничтожилась. Остатки ея слывутъ въ народѣ подъ названіемъ „Замчиско“. О. раздѣляется на нѣсколько частей, имѣющихъ свои особыя названія: Юридика-Омаринецкая, Панаевка, Риплянка, Волошскій-Кутокъ и Шляхетчина. Здѣсь есть еврейская синагога, три мельницы; бываютъ ярмарки черезъ каждыя двѣ недѣли. О. принадлежатъ къ очень давнимъ поселеніямъ Подолія. Въ 1431 г.



король Ягайло на этомъ „селѣ“ записалъ 50 гривенъ Свентославу de Zadowya („Барское стар.“, 38). Въ 1493 г. они были въ заставной державѣ, а во время люстраціи 1616 г. на нихъ предъявлены были права Никодимомъ Сильницкимъ отъ имени княгини Радзивиллъ изъ Остророга. Въ концѣ XVIII в. О. принадлежали графамъ Дзѣдушицкимъ, потомъ Коссаковскимъ, у которыхъ имѣніе было конфисковано и пожаловано Императрицею Екатериною II Комарамъ; отъ послѣднихъ О. преемственно доставались Чацкимъ, Рафаловичамъ и въ настоящее время графинѣ Маріѣ Феод. Франкшпане. На мѣстѣ стариннаго замка въ О. есть пещеры, въ которыхъ находили древнія монеты временъ римскаго императора Траяна, старинное оружіе и разныя мелкія вещи.—Рим.-католическій каменный костелъ въ честь Посѣщенія Пресв. Богородицы построенъ въ 1741 г. графомъ Дзѣдушицкимъ, хорунжимъ трембовельскимъ; прихожанъ къ нему 1133 д. об. п. Въ церковномъ отношеніи О. раздѣляются на два прихода: Рождество-Богородичный и Св.-Успенскій.

885. **Рождество-Богородичный приходъ и Озаринецъ** населенъ главнымъ образомъ крестьянами-малороссами православнаго вѣроисповѣданія, числомъ 746 м. и 779 ж.; католиковъ здѣсь только 2 ж., а евреевъ 372 м. и 381 ж. Занятіе крестьянъ—земледѣіе и базарная торговля продуктами свиноводства, также продажа курныхъ яицъ, транспортируемыхъ отсюда даже за границу; что же касается ремеселъ, то они все въ рукахъ мѣстныхъ евреевъ. Нынѣ существующій каменный пятиугольный храмъ въ честь Рождества Пресв. Богородицы, совместно съ колокольнею, заложенъ въ 1865 г. на средства помѣщика графа Чацкого, а освященъ въ 1868 г.; стоимость постройки около 20000 р. Иконостасъ—двухъ-ярусный, різной. Этотъ храмъ построенъ на мѣстѣ ветхой деревянной Св.-Успенской церкви, такъ какъ предполагено было соединеніе обоихъ приходовъ въ одинъ; старую церковь разобрали и матеріаль продали прихожанамъ с. Вендычанъ для кладбищенской церкви; мѣсто престола отмѣчено каменнымъ крестомъ. Такъ какъ прихожане Св.-Успенскаго прихода отказались отъ приписки къ Рождество-Богородичному приходу, то оставлена была и первоначальная мысль устроить еще престола въ честь Успенія Бож. Матери въ новопостроенномъ храмѣ; вмѣсто того имъ уступлена была старая Рождество-Богородичная церковь, которую прихожане обратили въ приходскую Св.-Успенскую. Въ церкви есть мѣсто чтимыя иконы—Божіей Матери „Скоропослушница“ (11 іюня) и св. Онуфрія (12 іюня), къ которымъ быиааетъ стеченіе богомольцевъ. Церковной земли 65 д. 164 саж., въ томъ числѣ усад. 3 д., пах. 33 д. и сѣн. съ хуторомъ и молод. дуб. лѣсомъ 29 д. 164 с. Причтовая постройка ветхія. Съ 1878 г. въ О. существуетъ министерское одноклассное народное училище, а въ 1897 г. открыта еще церковная школа грамоты для дѣвочекъ.

886. **Успенскій приходъ и Озаринецъ** состоитъ изъ части самаго мѣстечка и д. *Юридики-Озаринецкой*. Прихожанъ 674 м. и 694 ж. крестьянъ-малороссовъ православнаго исповѣданія, занимающихся земледѣіемъ и торговлею скотомъ; есть въ приходѣ католики и евреи. До 1868 г. въ приходѣ была деревянная Св.-Успенская церковь постройки 1719 г., на томъ мѣстѣ, гдѣ теперь каменный Рождество-Богородичный храмъ, который предназначался для обоихъ приходовъ. Такъ какъ Успенскій приходъ остался самостоятельнымъ, то для него оставлена была старая Рождество-Богородичная церковь, деревянная, трехугольная, постройки



1729 г. Прихожане капитально ремонтировали эту церковь въ 1872 г., а 1886 г. пристроили колокольню. Изъ Рождество-Богородичной церковь освящена въ честь Успенія Божіей Матери въ память прежняго храма. Иконостасъ въ ней старинный, четырехъ-ярусный. На кладбищѣ есть маленькая деревянная часовня, въ которой находится чтимая народомъ каменная статуя Богоматери. Церковной земли 36 дес. 1271 саж., въ томъ числѣ усад. 2 д. 1277 саж., пах. 29 д. 822 с. и сѣн. 4 д. 1572 с. У священника домъ каменный, сырой; хозяйственные постройки ветхи; у псаломщика только деревянный домъ.

887. **Плоская с.**—расположено на склонахъ къ рѣчкѣ Немін, при впаденіи въ нее незначительнаго ручья Площанки. Село составляетъ какъ бы продолженіе с. Млиновки и съ юга близко подходитъ къ с. Сугакамъ; отъ м. Лучица на ю. въ 4 вер., отъ ближайшей ж.-д. ст. „Немерче“ въ 8 вер. Климатическія условія мѣстности не совсѣмъ благоприятны, вслѣдствіе обилія испареній съ болотистой рѣчки. Почва черноземная. По преданію, поселеніе возникло на земляхъ князей Любомирскихъ и называлось первоначально „Лучинчина“. Впослѣдствіи досталось Лукану Урускому, а затѣмъ въ качествѣ приданаго—дочери его Меланин, вышедшей замужъ за Собанскаго. За участіе сыновей послѣдняго, унаслѣдовавшихъ это имѣніе, въ польскомъ мѣтежѣ 60-хъ годовъ, с. Плоская конфисковано и съ аукціона продано Лашкевичамъ, которымъ принадлежитъ и въ настоящее время. Населеніе прихода состоитъ изъ крестьянъ-малороссовъ; православныхъ здѣсь 544 м. и 540 ж., лютеранъ 2 д. и евреевъ 12 д. Исключительное занятіе крестьянъ—земледѣліе. Первый храмъ былъ деревянный, въ честь св. великомуч. Дмитрія Солунскаго; въ 1824 г. онъ сгорѣлъ отъ не потушенной свѣчи; осталась только деревянная колокольня на каменномъ фундаментѣ, къ которой прихожане пристроили деревянную часовню въ 1840 г. Эта часовня просуществовала до постройки храма; въ 1893 г. она была упразднена, а въ 1898 г. разобрана, съ употребленіемъ матеріала на постройку церк.-приходской школы; на мѣстѣ престола этой часовни поставленъ крестъ. Новый однокупольный деревянный храмъ въ честь св. великомуч. Дмитрія построенъ на средства прихожанъ (около 10.000 р.) въ 1893 г.; колокольня совмѣстно съ церковью. Иконостасъ—деревянный, двухъ-ярусный, хорошей московской работы, стоимостью 1500 руб. Съ 1792 г. по 1838 г. въ с. Плоской священствовалъ Іоаннъ Главинскій, здѣсь умершій и похороненный, а съ 1853 по 1876 г. священникомъ былъ Іуліанъ Карашевичъ, оставившій по себѣ до сихъ поръ живую память среди прихожанъ, какъ о человѣкѣ добромъ и очень дѣятельномъ. Церковной земли 40 д. 1300 с., въ томъ числѣ усад. 2 д. 1246 с., пах. 29 д. и сѣн. съ рѣдк. лѣсомъ 9 д. 54 с. Церк.-прих. школа существуетъ съ 1892 г.; изъ школы грамоты преобразована въ 1898 г.; тогда же для нея устроено собственное помѣщеніе. Причтовья постройки деревянные, сооруженныя на средства прихожанъ.

888. **Садова с.**—расположено частью на косогорахъ, а частью въ долинѣ, на правомъ берегу рѣчки Дерла, притока р. Днѣстра, въ 15 вер. къ с.-в. отъ уѣзднаго города и въ 14 в. отъ ближайшей ж.-д. ст. „Израиловка“. Къ С. приписаны деревни: *Коптулинъ* въ 3 вер. къ с.-в. и *Котлубасовка* въ 4 вер. къ ю.-в. Мѣстность здоровая; почва преимущественно черноземная, а мѣстами глинистая и песчано-каменистая. Около 1740 г. поселеніе принадлежало подстолнѣ подольской Іустиніи Свирской изъ Дзѣдушницкихъ, которая дала причту эрекцій на цер-



ковныя землн. Въ концѣ XVIII в. С. досталась Комарамъ, затѣмъ послѣдовательно переходила къ Петру Березовскому, Старницкому, а въ 70-хъ годахъ XIX в. къ попечителю Кіевскаго Учебнаго Округа Антоновичу, наследникамъ котораго принадлежатъ и въ настоящее время. Приходъ изъ уиш присоединился къ православію въ 1795 г. Теперь прихожанъ числится въ Садовой 823 д. об. п. православныхъ, въ д. Коштулинѣ 263 д. и въ д. Котлубавкѣ 128 д.; въ послѣднихъ двухъ деревняхъ есть небольшая часть католиковъ. Населеніе состоитъ изъ крестьянъ-малороссовъ, земледѣльцевъ; есть между ними и ремесленники—ткачи, сапожники и столяры. Съ 1745 г. въ С. была деревянная однокупольная церковь, стоявшая неподалеку отъ теперешней; она просуществовала до постройки новой церкви и въ 1878 г. разобрана. Нынѣ существующая церковь заложена въ 1865 году, а окончена въ 1875 г. на средства, отпущенныя изъ казны, съ прибавкою пожертвованій отъ прихожанъ. Она зданіемъ каменная, съ деревянными сводами, шаткупольная, крестовидная, съ отдѣльною колокольнею в двухъ-яруснымъ иконостасомъ, сооруженнымъ въ 1879 г.; посвящена въ честь св. Ап. Іоанна Богослова. Церковной земли 55 д. 1204 с. Въ Садовой есть церковная школа грамоты съ 1888 г., помѣщающаяся съ 1898 года въ собственномъ зданіи. Священническій домъ и постройки очень ветхія, а для псаломщика построекъ нѣтъ.

889. **Сказинцы с.**—расположено на протяженіи пяти верстъ по оврагамъ и косогорамъ рѣчки Дерла, притока р. Днѣстра, въ 10 вер. къ с.-в. отъ уѣзднаго города и ж.-д. ст. „Могилевъ“. Къ с. село соприкасается съ Садовою, а съ юга—съ с. Воеводчинцами. Мѣстность здоровая; почва—глубокой черноземъ; по оврагамъ есть много фосфоритовъ. Поселеніе принадлежало Шолайскимъ, потомъ Родковскимъ, а въ настоящее время графинѣ Франкицане. Православное населеніе прихода состоитъ изъ крестьянъ-малороссовъ, числомъ 609 муж. и 616 жен.; есть здѣсь также лютеране (6 д.) и евреи (20 д.). Главное занятіе населенія—земледѣліе и до недавняго времени извозъ, но съ постройкою Новоселицкой ж.-д. линіи послѣдній промыселъ упалъ, крестьяне обѣднѣли и стали выселяться въ Бессарабію. О первой приходской церкви въ С. извѣстно только, что она была деревянная и находилась за селомъ, на холмикѣ близъ помѣщичьяго лѣса, по дорогѣ въ Воеводчинцы; гдѣ существуютъ остатки стариннаго кладбища; на мѣстѣ престола этой церкви поставленъ каменный крестъ. Когда этотъ храмъ обветшалъ, изъ матеріала его съ добавкою новаго въ 1798 г. построена была церковь въ честь Чуда св. Архистратига Михаила, на мѣстѣ теперешней; она была деревянная, трехкупольная; разобрана въ 1890 г. Нынѣ существующая Св.-Михайловская каменная церковь заложена въ 1865 г., а освящена въ 1879 г.; она двухкупольная, совмѣстно съ колокольнею, съ двухъ-яруснымъ новымъ иконостасомъ. Въ храмѣ есть мѣстно чтимая икона св. Маріи Магдалины, приобрѣтенная въ церковь въ 1858 г. Церковной земли 37 д. 1586 с., въ томъ числѣ усад. 2 д., а остальная нахатная. Причтовныя постройки сооружены въ 1880 г. на средства помѣщика. Церк.-прих. школа существуетъ въ С. издавна; собственное помѣщеніе имѣетъ только съ 1891 года.

890. **Следи с.**—отъ уѣзднаго города на с.-в. въ 21 в. и отъ ж.-д. ст. „Немерче“ въ 17 вер., расположено на равнинѣ при рѣчкѣ Дерлѣ, лѣвымъ притока р. Днѣстра. Мѣстность здоровая; почва черноземная, съ примѣсью глины; есть залежи горшечной глины. С. некогда принадлежали Замоискимъ, Конецпольскимъ,



Любомирскимъ, Добкамъ, а теперь пополамъ Гурскимъ и Даровскимъ. Населеніе прихода, за исключеніемъ вѣсколькихъ десятковъ католиковъ (18 д.) и евреевъ (38 д.), состоитъ изъ православныхъ крестьянъ-малороссовъ, занимающихся исключительно земледѣліемъ; въ настоящее время ихъ числится въ С. 872 м. и 927 ж. Нынѣ существующая въ приходѣ деревянная Кресто-Воздвиженская церковь, по преданію, есть первая въ С.; она построена на средства прихожанъ въ 1758 г. и первоначально была трехкупольная, но въ 1853 г. два купола сняты; этотъ ремонтъ сдѣланъ на средства помѣщика Гурскаго, который, въ возмѣщеніе своихъ расходовъ, разобралъ стоявшую отдѣльно деревянную колокольню и матеріаль ея употребилъ для собственныхъ надобностей. Въмѣсто колокольни воздѣ церкви устроены деревянные навѣсы на 4-хъ столбахъ. Въ 1868 г. церковь скрѣплена желѣзомъ и перекрыта жестью. Четырехъ-ярусный иконостасъ обновленъ въ 1883 г. Выдающимся по долголѣтней службѣ въ приходѣ былъ священникъ Василій Остикій—съ 1808 по 1852 г., здѣсь же умершій; съ 1856 г. по настоящее время священствуетъ протоіерей Александръ Галевичъ. Церк. земли 53 д. 416 с., въ томъ числѣ усад. 3 д., пах. въ 3-хъ смѣн. 30 д., распаханнаго сѣн. 14 д., сѣн. съ дубов. лѣсомъ 6 д. и неуд. 416 саж. Священническій домъ ветхій; псаломщикъ помѣщается въ крестьянской избѣ. Церк.-прих. школа открыта въ 1860 г. и помѣщается съ 1881 г. въ собственномъ зданіи.

891. **Слобода-Слышкова** с. — къ в. отъ уѣзднаго города въ 10 в., при почтовой дорогѣ изъ Могилева въ Ямполь, на самой границѣ съ Ямпольскимъ уѣздомъ. Мѣстность здоровая; почва довольно разнообразная, но преимущественно черноземная. По преданію, село возникло чрезъ переселеніе сюда крестьянъ изъ сосѣдняго с. Слышковецъ, а также с. Грушки Ямпольскаго у., почему называется еще Слободою-Грушанскою. Имѣніе принадлежало преемственно Шолайскимъ, Дубравскимъ и Валивскимъ. Населеніе состоитъ изъ православныхъ крестьянъ-малороссовъ, за исключеніемъ помѣщичьей семьи, состоящей изъ рим.-католиковъ. Прихожанъ здѣсь 437 м. и 437 ж.; главное занятіе ихъ—земледѣліе. Существующая въ приходѣ деревянная трехкупольная церковь въ честь св. муч. Параскевы построена на средства прихожанъ въ 1777 г., по преданію, изъ матеріала старой церкви, купленной у прихожанъ г. Могилева и стоявшей тамъ на кладбищѣ. Первоначально она была покрыта соломой, но впоследствии много разъ ремонтировалась и перекрыта гонтою. Иконостасъ въ ней четырехъ-ярусный. Въмѣдствие ветхости, эта церковь въ 1896 г. запечатана по распоряженію начальства, а на постройку новой пока собираются средства какъ по раскладкѣ, такъ и по просительной книгѣ. Церковная утварь перенесена въ каменное зданіе церк.-прих. школы, гдѣ совершается и богослуженіе. Церк. земли 65 д. 1150 с., въ томъ числѣ усад. 1 дес. 1093 с., пах. съ хутор. въ 6-ти участкахъ 51 д. 1890 с. и сѣн. 12 д. 567 с. Церк.-прих. школа существуетъ съ 60-хъ годовъ; имѣетъ собственное каменное зданіе, но съ 1897 г. сюда перенесена церковная ризница, а потому школа до постройки новой церкви помѣщается въ старомъ своемъ зданіи. Причтовая постройка поставлена на очередь.

892. **Сугаки** с. — въ 10 вер. на ю. отъ м. Лучинца, отъ ж.-д. ст. „Немерче“ также въ 10 вер.; расположено по откосамъ къ долинѣ рѣчки Немин, притока р. Дивстра, въ здоровой мѣстности съ суглинистою почвою. По преданію, на мѣстѣ С. было нѣкогда мѣстечко „Сугатинь“, разрушенное татарами. Поселеніе принад-



лежало Урускимъ, а въ настоящее время Судятицкимъ. Кромѣ 2 д. католиковъ и 35 д. евреевъ, въ С. проживаютъ православные малороссы-крестьяне, занимающіеся исключительно земледѣліемъ, числомъ 1203 муж. и 1225 жен. Нынѣ существующая въ приходѣ деревянная однокупольная крестовидная церковь въ честь св. Симеона Столпника построена на средства прихожанъ въ 1855 г. Колокольня отдѣльно отъ церкви, каменная, сооруженная въ 1880 г. Иконостасъ трехъ-ярусный, современный церкви. Въ храмѣ есть почитаемая за чудотворную икона Божіей Матери съ Предвѣчнымъ Младенцемъ, найденная, по преданію, въ одномъ изъ колодезь и прославившаяся нѣсколькими чудотвореніями; икона украшена 13-ю металлическими привѣсками; ежегодно въ 10-ю пятницу по Пасхѣ къ ней бываетъ стеченіе богомольцевъ (отпустъ). Судя по тому, что между привѣсками встрѣчаются нѣкоторыя съ датой „1700“, можно полагать, что въ С. въ этомъ году былъ уже храмъ, но свѣдѣній о немъ не сохранилось. На богослужебномъ Октоихѣ есть надпись отъ 1739 г. о томъ, что онъ пожертвованъ въ Сугакскую церковь Обрѣзанія Господня; эрекция 1774 г. дана была церкви св. Симеона Столпника. Изъ церковныхъ документовъ извѣстно, что церковь, предшествовавшая нынѣшней, была деревянная, трехкупольная, построенная въ 1724 г. и разобранная въ 1851 г. Въ нынѣшнемъ храмѣ есть ручной деревянный крестъ, очень искусно вырѣзанный въ 1779 г. приходскимъ священникомъ Григоріемъ Полтычевскимъ. Церковной земли 51 д. 2188 с., въ томъ числѣ усад. 2 д. 2163 с., пах. и сѣн. 49 д. 25 с. Причтъ въ С. положенъ трехъ-членный, состоящій изъ священника и двухъ псаломщиковъ. Постройки для священника и 1-го псаломщика сооружены на средства помѣщика въ 1876 г., при чемъ священнической домъ въ 1887 г. отремонтированъ и покрытъ жезтью; для 2-го псаломщика никакихъ построекъ нѣтъ. Церк.-прих. школа существуетъ съ 1885 г.; помѣщается съ 1898 г. въ собственномъ зданіи.

893. **Тронова с.**—въ 12 вер. къ ю.-з. отъ м. Шаргорода и въ 15 в. отъ ж.-д. ст. „Немерче“; расположено на равнинѣ, съ небольшимъ уклономъ къ западу, при безымянномъ ручьѣ, впадающемъ въ рѣчку Дерло. Прежде ручей воалѣ села образовывалъ прудъ, на берегу котораго стоялъ винокуренный заводъ; теперь ни завода, ни пруда здѣсь нѣтъ. Мѣстность здоровая; почва преимущественно черноземная. Т. возникла на земляхъ Барскаго староства и въ концѣ XVI в. входила въ составъ такъ называемой Карчмаронской волости, которая пожалована была Яну Замойскому и составила Шаргородскій ключъ его имѣній. Замойскій далъ поселеніе въ пожизненное владѣніе шляхтичамъ Рознятовскимъ съ припискою на немъ денежной суммы („Барское стар.“, 241—243). Въ послѣдствіи имѣніе принадлежало Еловницкимъ, Гальбеку, а въ настоящее время наследникамъ Амосова. За исключеніемъ 3 м. и 4 ж. лютеранъ, остальное населеніе Т. состоитъ изъ православныхъ крестьянъ-малороссовъ, числомъ 976 м. и 948 ж.; главное занятіе ихъ—земледѣліе и работы на мѣстныхъ свекловичныхъ плантаціяхъ, а изъ ремеслъ—ткачество. О существованіи въ Т. храма раньше теперешняго ничего неизвѣстно. Въ настоящее время храмъ деревянный, въ честь св. Ап. Иоанна Богослова, построенный на средства прихожанъ въ 1767 г. Деревянная колокольня отдѣльно отъ церкви; она современна храму, какъ и четырехъ-ярусный иконостасъ, обновлявшійся въ 1885 г. Въ 1835 г. церковь поднята на каменный фундаментъ, а въ 1898 г. къ алтарной части пристроена ризница и пономарня. Церковь имѣетъ вѣчный вкладъ



по завѣщанію помѣщика Николая Амосова въ 5.000 р. Церковной земли 75 дес. 509 с., въ томъ числѣ усад. 1 д. 1986 с., пах. въ 4-хъ смѣн. 40 д. 51 с., сѣнок. 22 д. 1762 с. и неуд. 9 д. 800 с. На постройку причтовыхъ помѣщеній отпущены суммы изъ поземельн. сбора. Съ 1868 г. въ Т. была школа грамоты, которая въ 1888 г. преобразована въ церк.-приходскую и имѣетъ собственное помѣщеніе съ того же 1888 года.

894. **Шендеровка с.**—въ 22 вер. къ с.-в. отъ уѣзднаго города и ж.-д. ст. „Могилевъ“, близъ почтовой дороги въ Брацлавъ, по обоимъ берегамъ рѣчки Лозовой, притока р. Мурафы. Село почти соприкасается съ Сербамъ и находится близъ границы Ямпольскаго у. Мѣстность здоровая; почва черноземная, съ примѣсью песку. Ш. составляла нѣкогда наследственную собственность Замойскихъ, Конецпольскихъ, Любомирскихъ, а потомъ досталась Ивановскимъ и отъ нихъ путемъ приданого—князю Витгенштейну. Въ настоящее время имѣніе принадлежитъ принцессѣ Марьѣ Николаевнѣ Гогенлоэ-Шиллингъ-Фюрстъ. Населеніе, за исключеніемъ двухъ семействъ (9 д.) р.-католиковъ, состоитъ изъ православныхъ крестьянъ-малороссовъ, между которыми есть такъ называемые бывшіе однодворцы; всѣхъ прихожанъ 801 муж. и 766 жен. Главное занятіе ихъ—земледѣіе, а также работы на окрестныхъ свекловичныхъ плантаціяхъ; въ селѣ есть и ремесленники—сапожники, плотники, столяра и кузнецы. Былъ ли въ приходѣ храмъ до постройки теперешняго—неизвѣстно. Нынѣ существующая деревянная церковь въ честь св. Архистратига Михаила построена на средства прихожанъ въ 1753 г., какъ о томъ свидѣтельствовала имѣвшаяся на дворныхъ косякахъ надпись. Первоначально церковь была трехкупольная, несоразмѣрно высокая, такъ что когда ее въ 1862 г. подняли на каменный фундаментъ, она разошлась въ связяхъ и стала угрожать паденіемъ. На пожертвованіи прихожанъ и помѣщика князя Гогенлоэ, съ прибавкою цесобія отъ казны, церковь изъ трехкупольной перестроена въ однокупольную, а въ 1876 г. изъ ней на средства псаломщика пристроены притворъ, Колокольня—каменная, отдѣльно отъ церкви. Иконостасъ старинный, четырехъ-ярусный, обновленный въ 1885 г. Изъ священниковъ при этой церкви въ XVIII в. извѣстенъ только Матвей Габріаловичъ и его сынъ Теодоръ—съ 1792 г. по 1820 г. Дальше другихъ священствовалъ здѣсь Северіанъ Дожевскій—съ 1841 по 1884 г., стараніями котораго обновлена теперешняя церковь и устроена школа; прихожане съ благоговѣніемъ вспоминаютъ этого энергичнаго пастыря, имя котораго записано въ помянникъ почти каждаго прихожанина; онъ похороненъ на церковномъ погостѣ. Церк. земли: усад. 2 д. 336 с., пах. въ 3-хъ смѣн. 52 д. 393 с. и сѣн. съ рѣдк. дубов. лѣсомъ, въ которомъ есть фрукт. садъ, и кустари. 21 д.,—а всего 75 д. 639 с. Причтовый помѣщенія устроены въ 1898 г. на поземельн. сборъ. До 1877 г. въ Ш. была церковная школа грамоты, временно закрытая, а потомъ съ 1893 г. опять возобновленная съ преобразованіемъ ея въ церк.-приходскую.



## 3-й благочиннической округъ.

895. **Будное с.**—расположено въ долинѣ рѣчки Лозовой, въ 4-хъ вер. къ в. отъ м. Шаргорода (почта) и въ 15 вер. отъ ж.-д. ст. „Немерче“. Рѣчка разливается возлѣ села въ довольно большой прудъ, за которымъ тянутся такъ называемые „мочари“, насыщающіе атмосферу сыростью и дѣлающіе ее не совсемъ здоровою для жителей. Почва частью черноземная, а частью глинистая. С. состоитъ изъ нѣсколькихъ частей, которыя носятъ свои особыя названія: Крыловка, Раковий-Куть, Мадауровка, Причепилровка. Поселеніе нѣкогда входило въ составъ Шаргородскаго князя имѣній князей Любомирскихъ; затѣмъ имъ владѣли Сосновскіе, опять Любомирскіе, а до половины XIX в. Добыкъ. Съ 1850 г. владѣльцемъ Б. сдѣлался Казиміръ Добровольскій и въ настоящее время принадлежитъ внуку его по женской линіи, доктору Р. О. Гловацкому. Населеніе прихода состоитъ изъ крестьянъ-малороссовъ, числомъ 330 муж. и 372 жен.; главное занятіе ихъ—земледѣліе; безземельные занимаются ремеслами—сапожн. рем., столярн., кузнечн. и преимущественно каменщицн.; въ послѣднее время крестьяне стали откармливать свиней, которыхъ продаютъ заграничн. скучицамъ, а нѣкоторые занялись садоводствомъ и пчеловодствомъ. Приходская церковь, предшествовавшая нынѣшней, по преданію, была первою въ приходѣ. Она построена была въ 1771 г. изъ матеріала старой, купленной въ с. Коватковцахъ Могилев. у., деревянная, въ честь св. великомуч. Дмитрія. Къ половинѣ XIX в. она совсемъ обветшала. Въ 1868 г. прихожане купили старую деревянную церковь въ с. Пябановкѣ, но къ постройкѣ у себя церкви долго не приступали. Между тѣмъ въ 1876 г. эта церковь со всемъ имуществомъ сгорѣла; прихожане нѣсколько лѣтъ ходили въ церкви сосѣднихъ приходовъ, а въ 1878 г. устроили временную часовню въ сельской школѣ с. Буднаго. Только въ 1880 году была заложена и въ 1882 г. освящена нынѣшняя Св. Дмитріевская деревянная церковь, по плану крестовидная, совмѣстно съ колокольнею. Изъ приходскихъ священниковъ дольше другихъ прослужилъ въ этомъ приходѣ Феодосій Косякъ (1823—1855 гг.). Церк. земли: усад. 2 д., пах. 43 д. 1748½ с., сѣн. съ молод. дубов. лѣсомъ 3 д. и подъ дорогою 120 с.—всего 49 д. 1263½ с. Причтовныя постройки новыя, устроены на суммы поземельн. сбора. Церк.-прих. школа съ 1865 года.

896. **Бырлицы-Лѣсовые с.**—расположено на равнинѣ, прорѣзанной яромъ, въ 3-хъ вер. отъ ж.-д. ст. „Котюжаны“, въ 5 вер. на ю.-з. отъ м. Кошайгорода. Мѣстность отличается обиліемъ сырости. Почва преимущественно глинистая, хотя есть и черноземъ. Въ историческихъ документахъ Б. выступаютъ очень рано. Въ дарственной записи, выданной на Голчедаевскую волость въ 1451 г. королемъ Казиміромъ Теодорику Бучацкому, въ числѣ пожалованныхъ селъ упоминается урочище „Высочекъ“, впоследствии вошедшее въ составъ Барскаго староства и названное Бырлицами. Въ XVI в. этимъ селомъ владѣли Буци-Берлинскіе; въ 1546 г. Андрей Берлинскій поклонился у королевы Бонны грамоту, которою онъ утверждался въ „дѣдичныхъ“ правахъ на это имѣніе, такъ какъ успѣлъ снабдить свое ходатайство засвидѣтельствомъ Барскихъ старостъ Старжеховскаго и Претвича въ томъ, что онъ и его предки находились въ непрерывномъ и безспор-



номъ владѣнія этимъ имѣниемъ. Во время люстраціи 1565 г. Б. оказались „пустошью“, такъ какъ предъ тѣмъ въ 1550 г. это село было разорено вторгнувшимися въ предѣлы Барскаго староства волохами. Въ это время Б. принадлежали сыну Андрея Берлинскаго—Супрону; въ концѣ XVI в. дочь послѣдняго, Анна, вышла замужъ за Ивана Буци и привнесла это имѣніе въ родъ Будней. Не смотря на то, что въ 1606 г. Б. были пожалованы Жеромскому, прежніе владѣльцы (Буци) продолжали отстаивать свои владѣльческія права почти въ теченіе всего XVII в. Въ послѣднихъ годахъ XVIII в. Б. стали собственностью Урускихъ, во 2-й половинѣ XIX в. достались Собанскимъ, а въ настоящее время принадлежатъ Юзефѣ Ремеръ. Населеніе Б., за исключеніемъ нѣсколькихъ душъ католиковъ и евреевъ, состоитъ изъ православныхъ крестьянъ-малороссовъ, числомъ 665 м. и 876 ж., которые занимаются земледѣліемъ и гончарствомъ. О зданіяхъ приходской церкви, существовавшихъ раньше теперешней, не сохранилось никакихъ свѣдѣній. Нынешній деревянный храмъ въ честь св. Архистратига Михаила построенъ въ 1764 г. Первоначально онъ былъ пятиколонный, съ отдѣльнымъ навѣсомъ на четырехъ столбахъ для колоколовъ; въ 1870 г. церковь перестроена въ однокупольную, совмѣстно съ колокольнею, а въ слѣдующемъ году старый иконостасъ ея замѣненъ новымъ, трехъ-яруснымъ. Церковной земли: усад. 2 д. 92 с., пах. 31 дес. 1367 с., сѣнок. 3 д. 735 с., хут. 2145 с., подъ ручьемъ и неуд. 656 саж., всего 38 д. 195 с. Причт. помѣщенія построены или отремонтированы въ 1881 г. на средства помѣщицы. Церк.-прих. школа съ 1885 г.; помѣщается въ собственномъ зданіи, построенномъ въ 1892 году.

897. **Володовцы** (иначе **Володыевцы**) с.—расположено на низменномъ берегу рѣчки Лядавы, въ 5 вер. къ з. отъ м. Коцайгорода. Къ приходу приписана д. *Шиники*, лежащая выше м. Коцайгорода по теченію рѣчки Немія въ 3 в., и ж.-д. станція Новоселицкой линіи „*Коцайгородъ*“. Климатическія условія благоприятны здоровью населенія; почва—суглинистая. В. принадлежатъ къ древнѣйшимъ поселеніямъ Подолія; они упоминаются въ реестрѣ сель еще подъ 1493 г., а затѣмъ въ подтвердительной грамотѣ Сымѣ Мытковичу въ 1506 г. на с. Верещатницы въ качествѣ сосѣдняго поселенія. Послѣдовавшіе затѣмъ опустошительные набыги неприятелей на эту мѣстность были причиною того, что при люстраціи сель въ 1530 г. В. упомянуты въ качествѣ пустоши. Поселеніе вошло въ составъ Барскаго староства и принадлежало Володыевскимъ. По переписи 1552 г. значилось два брата Володыевскихъ, отбывавшихъ службу при Барскомъ старостѣ. Но во второй половинѣ XVI в. В. уже не значатся въ числѣ Барскихъ сель, и Володыевскіе выходятъ изъ рядовъ Барской шляхты. Въ концѣ XVI в. В. владѣли Василь, иначе называвшійся Адамомъ, сынъ Андрея, а также Андрей и Прокопъ, сыновья Кузьмы, и дочери Ивана Володыевскаго—Чарноха Мордасова и Орпина Семинова. Въ послѣднее время поселеніе принадлежало преемственно Погорскимъ, Стадницкимъ, а затѣмъ въ качествѣ приданого перешло къ Четвертинскимъ, которые продали его. Деревня Шиники, въ качествѣ урочища „Жепинковъ“, упоминается въ историческихъ документахъ первой четверти XVII в. Въ 1622 г. часть этого поселенія подарена была Мисковскому; въ то время оно входило въ составъ Барскаго староства. Въ настоящее время православныхъ прихожанъ въ приходѣ 734 м. и 729 ж., въ томъ числѣ въ Володовцахъ 553 м. и 546 ж., въ Шиникахъ 156 м. и 161 ж. и служащихъ на ж.-д. ст. „Коцайгородъ“ 25 м. и 22 ж. Кромѣ православныхъ, въ



Могилевскій у. 3 окр.

В. есть католики—22 м. и 33 ж. Населеніе—крестьяне-малороссы; главное занятіе ихъ—земледѣіе. Приходская церковь въ В. въ честь св. Ап. Іоанна Богослова построена на средства прихожанъ въ 1881 г., деревянная, однокупольная, совмѣстно съ колокольнею; иконостасъ въ ней двухъ-ярусный. Къ этой церкви приписана также деревянная церковь д. Шинивокъ, построенная въ 1888 г. и посвященная въ честь Воздвиженія Животъ. Креста Господня. Церк. земли въ В.—усад. 2 д. 1712 с., пах. 22 д. 2262 с., сѣн. съ лѣс. 7 д. 1097 с. и мокраго сѣн. 1 д. 306 с.; 275 с. отчуждено подъ желѣзную дорогу, за что выдано 100 р., хранящихся вѣчнымъ вкладомъ въ Госуд. Банкѣ; въ Ш.—усад. 1 д. 827 с., пах. 13 д. 34 с. и сѣн. 1850 с.; всей земли въ приходѣ 49 д. 888 с. Причт. постройки устр. въ 1886 году. Церк.-приходская школа съ 1879 года; помѣщается въ собственномъ зданіи, построенномъ въ 1891 году. Въ д. Шинивкахъ школа грамоты съ 1893 года.

898. **Гибаловка** с. —составляетъ южное предмѣстье м. Шаргорода, на лѣвомъ берегу рѣчки Мурашки. Продолженіе села составляетъ приписная д. *Деревлянки*, расположенная ниже по теченію той же рѣчки, а въ 6-ти вер. находятся *Мышневскіе-Хутора*; въ такомъ же разстояніи отъ Г. къ ю.-в., на опушкѣ помѣщичьяго лѣса, лежитъ д. *Короповня*. Кромѣ того, по дорогѣ изъ Шаргорода въ Джуринъ, въ 2 вер. отъ Г. на ю.-в. находится *Боровскаго хуторъ*, а въ 2 вер. къ с.-в., возлѣ дороги въ м. Мурафу—д. *Пречиниловка*. Мѣстность здоровая; почва суглинистая, съ незначительной примѣсью песку. Нѣкогда это поселеніе принадлежало къ Шаргородскому ключу имѣній князя Сангушка, а потомъ перешло къ внучкѣ его—Браницкой, урожденной Потоцкой. Короповня, по преданію, получила свое названіе отъ перваго поселенца Коропа, фамилія котораго сохранилась среди крестьянъ этой деревни до настоящаго времени. Въ XVIII в. это поселеніе принадлежало князю Любомирскому, Пречиниловка образовалась въ половинѣ XIX в. изъ переселенцевъ с. Гибаловки, усадьбы которыхъ понадобились мѣстному владѣльцу подъ экономическій фольварокъ. Православныхъ прихожанъ въ Г. 437 м. и 391 ж., въ Д. 165 м. и 161 ж., въ К. 112 м. и 128 ж. и въ хут. Б. 30 м. и 27 ж., а всего 744 м. и 707 ж.; кромѣ православныхъ, въ приходѣ проживаетъ значительное число католиковъ. Главное занятіе крестьянъ—земледѣіе, но есть между ними и ремесленники—плотники, сапожники и скорняки. Храмъ посвященъ въ честь св. великомуч. Георгія, каменный, съ низкими сводами, съ тремя деревянными куполами; онъ очень тѣсный и ветхій; время его постройки неизвѣстно. Въ 1880 г. разобрана старая деревянная колокольня и вмѣсто нея устроенъ навѣсъ на четырехъ столбахъ. Въ 1872 г. старый иконостасъ замѣненъ новымъ, однояруснымъ. Изъ эрекции, выданной на церковныя угодія въ 1762 г. княземъ Любомирскимъ, видно, что въ ту пору священникомъ въ Г. былъ Іоаннъ Поголецкій. Церк. земли: усад. 3 дес. 1411 с., пах. 48 д. 442 с., неуд. 2 д. 442 саж. и хутора, принадлежащаго церк.-приход. попечительству, 3 д. 1812 с., а всего 57 д. 1907 с. Священническій домъ построенъ на суммы поземельн. сбора въ 1896 г., а псаломщическій въ 1889 г. на средства прихожанъ. Въ 1861 г. открыта была сельская школа въ с. Гибаловкѣ, а въ 1863 г.—въ д. Деревлянкахъ; съ постройкою министерскаго народнаго училища въ м. Шаргородѣ въ 1876 г., обѣ эти школы были закрыты; только въ 1897 г. вновь открыта школа грамоты въ Г., помѣщающаяся въ собственномъ каменномъ зданіи изъ-подъ корчмы.



899. **Грабовцы с.**—къ в. отъ м. Копайторода въ 7 вер. и отъ такой же ж.-д. станціи по Новоселицкой линіи въ 12 вер. Село расположено на покатости, въ мѣстности здоровой, съ суглинистой почвою. Въ историческихъ документахъ оно упоминается въ перечнѣ селъ 1599 г. и принадлежало Ивану Грабовецкому, который получилъ его отъ Замойскаго (Грушевскій, „Барское староство“, стр. 123). Въ послѣднее время Г. составляли собственность Левицкихъ; въ настоящее время часть (500 дес.) принадлежитъ Андрею Иванов. Вишневецкому, а часть (496 дес.) Марѣ Иванов. Прибыльской. Населеніе состоитъ изъ крестьянъ-малороссовъ; между ними есть 25 д. мѣщанъ и 42 д. бывшихъ однодворцевъ. Православныхъ въ приходѣ 498 м. и 479 ж.; главное занятіе ихъ—земледѣліе. Приходская Св.-Покровская церковь построена въ 1728 г.; она—деревянная, на каменномъ фундаментѣ, трехкупольная, съ отдѣльною колокольнею; иконостасъ—четырёхъ-ярусный. Церковной земли: усад. 2 д. 2020 с., пах. и сѣн. съ кустари. 43 д. 332 с., а всего 45 д. 2352 с. Причтовья постройки сооружены въ 1888—1892 гг. Церк.-прих. школа существуетъ съ 1863 г. и съ этого же времени помѣщается въ собственномъ не совсемъ удобномъ зданіи.

900. **Долговцы с.**—расположено на покатости къ рѣчкѣ Жорниовскѣ, притоку рѣчки Доловой, въ 10 вер. къ с.-з. отъ м. Шаргорода, въ 12 вер. отъ ж.-д. ст. „Котляжинъ“. Климатическія условія мѣстности благоприятны здоровью населенія. Первоначально с. Долговцы называлось „Жорниовка“; историческія свѣдѣнія о немъ начинаются съ XVI в.; тогда Д. принадлежали Олексѣ Карачовскому и числились въ Карчмаровской волости. Въ 1582 г. этотъ владѣлецъ совершилъ дарственную на имѣніе Д. своимъ племянникамъ Андрею и Лукѣ, сыновьямъ сестры своей Анны, вышедшей замужъ за Никифора Хорошка-Шелеховскаго. Когда Карчмаровская волость пожалована была канцлеру Яну Замойскому, послѣдній выкупилъ Д. у Андрея и Луки Хорошковых-Шелеховскихъ. Въ XVIII в. поселеніе принадлежало князьямъ Любомирскимъ, потомъ—Чайковскимъ, а въ настоящее время имъ владѣть М. Э. Залѣская. Православное населеніе прихода состоитъ изъ крестьянъ-малороссовъ, числомъ 876 муж. и 841 жев.; кромѣ того, въ Д. есть 7 муж. и 21 жен. католиковъ и 7 муж. и 12 жен. евреевъ. Главное занятіе крестьянъ составляетъ земледѣліе, а подспорьемъ къ нему служатъ заработки въ соседнихъ сахарныхъ заводахъ и рубка лѣса; есть много плотниковъ, которые развозятъ свои издѣлія въ г. Могилевъ и въ Бессарабію; женщины изготовляютъ крестьянскій холстъ. Существующій въ Д. деревянный трехкупольный храмъ въ честь Успенія Пресв. Богородицы построенъ въ 1755 г., по преданію, стараніемъ какого-то шляхтича Долгана. Колокольня—также деревянная, отдѣльно отъ церкви. Въ 1840 г. храмъ и колокольня подняты на каменный фундаментъ, при чемъ вокругъ сдѣлано новое „окасане“ и пристроенъ притворъ. Такъ какъ церковь обветшала, то въ 1868 г. она укрѣплена съ южной стороны тремя каменными контрфорсами. Иконостасъ въ ней старый, четырёхъ-ярусный. Изъ священниковъ, служившихъ при Долговецкой церкви въ XVIII в., извѣстенъ Лука Мляновскій, который не пожелалъ присоединиться къ православію, в назначенный вмѣсто него Терентій Чарнорудскій. Съ 1800 по 1837 г. здѣсь священствовалъ Іоаннъ Мляновскій, зять предмѣстника, а съ 1840 по 1888 г., въ теченіе 48 лѣтъ, Матей Сивинскій. Церковной земли: усад. 3 д. 418 саж., пах. 42 д. 2053 саж. и сѣн. съ рѣдкимъ дуб. лѣс. и кустари. 11 д. 1264 саж., всего 57 д. 1335 саж. Причт.



дома—ветхи. Церк.-прих. школа существуетъ съ 1863 г. и съ того же времени имѣетъ собственное помѣщеніе.

**901. Калиновка с.**—расположено на плоскогоріи, при незначительномъ ручьѣ, который некогда былъ запруженъ въ селѣ, въ 5 вер. къ с.-в. отъ м. Шаргорода и въ 20 вер. отъ ж.-д. ст. „Немерче“. Къ приточной усадьбѣ примыкаетъ дѣсь, принадлежащій Шаргородскому монастырю; здѣсь же за селомъ есть небольшой такъ называемый „Калиновскій“ прудъ съ мельницею, также составляющіе собственность Шаргородскаго монастыря. Мѣстность здоровая; почва—суглинисто-песчаная. Земли Калиновка относились къ Шаргородскому имѣнію Замойскихъ, Конецпольскихъ и Любомирскихъ. Здѣсь въ К. издавна былъ православный монастырь, который во время войнъ XVII в. пересталъ существовать. Въ 1718 году владѣлецъ Шаргорода Александръ Конецпольскій возстановилъ монастырь и ввелъ сюда базилианъ. Въ 1748 г. базилианскій монастырь былъ переведенъ Станиславомъ Любомирскимъ въ Шаргородъ. Съ присоединеніемъ Подолія къ Россіи и съ обращеніемъ Шаргородскаго базилианскаго монастыря въ православный, К. дарована была Шаргородскому православному монастырю, а въ 1842 г. поступила въ вѣдѣніе Палаты Государственныхъ Имуществъ. Нынѣ населеніе К. состоитъ только изъ православныхъ крестьянъ-малороссовъ, числомъ 447 м. и 426 ж., которые занимаются земледѣліемъ, а также ремеслами: ткацкимъ, плотничьимъ, столярнымъ, сапожнымъ и скорняжымъ; многіе отираются на заработки въ Бессарабскую губ. или въ сосѣднія экономіи. Въ настоящее время въ К. есть двѣ церкви: старая деревянная, теперь упраздненная, и новая каменная. Первая построена въ 1740 г. базилианами, при содѣйствіи кн. Любомирскаго; она посвящена въ честь Положенія пояса Пресв. Богородицы; обращена въ православную въ 1795 г.; богослуженіе въ этой церкви совершалось до 1892 г. Рядомъ съ нею въ 1807 г. заложенъ на средства архимандрита Шаргородскаго монастыря Теофана (Романовскаго), а въ 1830 г. освященъ новый каменный однокупольный храмъ въ честь препод. Онуфрія, павломъ престовидный, съ ризницею и пономарнею при алтарѣ, совместно съ колокольнею. Первоначально иконостасъ въ ней состоялъ только изъ четырехъ иконъ, но въ 1888 г. устроенъ новый одноярусный. Въ эту церковь перенесена изъ старой чтимая икона препод. Онуфрія, привезенная, по преданію, кн. Любомирскимъ изъ Царьграда; къ этой иконѣ ежегодно 12 іюня бываетъ стеченіе богомольцевъ (отпустъ). Церк. земли: усад. 5 д. 1536 с., шах. 30 д. 1608 с. и сѣн. 7 д. 1152 с., всего 43 д. 1896 с. Священническій домъ построенъ въ 1882 г. на средства прихожанъ; псаломщическій—ветхій. Церк.-прих. школа съ 1863 г.; помѣщается въ собственномъ зданіи, построенномъ въ 1886 г.

О Калиновѣ см. Тр. Ком. V, 300 и 414: „Матеріалы для исторіи монастырей“, свщ. Свѣдннскаго.

**902. Карышковъ с.**—расположено на двухъ покатостяхъ къ незначительной рѣчкѣ Жорвовкѣ, правому притоку Лозовой, въ 15 вер. къ с.-в. отъ м. Шаргорода и въ 10 вер. отъ ж.-д. ст. „Копайгородъ“ и „Котюжаны“. Мѣстность здоровая; почва частью песчаная, частью глинистая. Первые свѣдѣнія о К. относятся къ концу XVI в., когда ими владѣли Карышковскіе: въ 1591 г. Ягъ Замойскій пожаловалъ пожизненно для заселенія это селище Іовану Арнальту съ сыновьями: Стефаномъ, Прокопомъ, Иваномъ и Ереміемъ и товарищу его Малышу. Іованъ Арнальтъ и Малышь долго служили въ войскѣ на Подольѣ и за свои подвиги были



въ 1597 г. нобилитованы. Въ 1613 г. Томашъ Замоискій утвердилъ право пожизненнаго владѣнія К. за дѣтьми Мазаша, въ вознагражденіе за потери, понесенныя ими во время нападенія непріятелей на Шаргородъ. Какъ долго оставалась Карышковскіе во владѣніи Карышковымъ, неизвѣстно. Въ концѣ XVII в. поселеніе, въ числѣ другихъ сель Барскаго староства, было продано Евстафіемъ Выговскимъ князю Доминику Любомирскому и оставалось во владѣніи лицъ изъ этой фамиліи въ теченіе всего XVIII в. Отъ Любомирскихъ Карышковское имѣніе досталось чрезъ покушку дворянину Омѣ Клопотовскому, сыновья котораго Собѣславъ и Витольдъ владѣютъ имъ по настоящее время. Православнаго населенія въ К. 783 м. и 696 ж. крестьянъ-малороссовъ, за исключеніемъ 25 д. мѣщанъ; католиковъ здѣсь 18 м. и 12 ж. и евреевъ 7 м. и 5 ж. Главное занятіе населенія — хлѣбопашество; подспорьемъ къ нему служатъ заработки на соседнихъ сахарныхъ заводахъ и желѣзно-дорожныхъ станціяхъ, а также въ Бессарабской губ. До постройки нынѣшней церкви въ К. было два храма, такъ какъ самое село дѣлилось на два самостоятельныхъ прихода. Обѣ церкви были деревянныя; одна была посвящена въ честь св. великомуч. Георгія; построена въ 1725 г.; другая церковь — въ честь св. великомуч. Дмитрія. Въ 1826 г., при священникѣ Николаѣ Хомичкомъ, первая церковь сгорѣла; на ея мѣстѣ въ 1832 г. заложена, а въ 1848 г. освящена теперешняя каменная однокупольная церковь, посвященная имени того же великомуч. Георгія; совместно съ нею каменная же колокольня. Св.-Димитріевская церковь къ половинѣ XIX в. настолько обветшала, что въ 1850 г. совершенно утрачена, а приходъ ея приписанъ къ Св.-Георгіевской церкви. На колокольнѣ храма есть одинъ колоколъ съ надписью: *ахле*. Иконостасъ — трехъ-ярусный, простой работы. Въ урочищѣ „Понивъ яръ“, по разсказамъ старожиловъ, закопаны деньги и церковныя вещи; говорятъ, что здѣсь была найдена чаша; въ руслѣ рѣчки Жорновки въ 1820 г. найденъ колоколъ, который теперь находится на приходской колокольнѣ. Церковной земли 112 д. 687 с., въ томъ числѣ усад. 3 д. 220 с., пах. 75 д. 1053 с. и сѣн. съ лѣсомъ 33 д. 1424 с. Причтовый постройки очень ветхія. Церк.-прих. школа съ 1864 г.; помѣщается въ собственномъ зданіи, построенномъ въ 1894 г.

903. **Кацмазовъ с.** — расположено на ровномъ возвышенномъ берегу рѣчки Мурашки, въ 12 в. на с.-в. отъ почт. и ж.-д. ст. „Копайгородъ“. Село раздѣляется на нѣсколько частей, имѣющихъ отдѣльныя названія: собственно Кацмазовъ, Майданъ, Линія и Бобылевка. Мѣстность изобилуетъ растительностью. Почва преимущественно суглинистая. К., подъ названіемъ Качмарова или Карчмарова, упоминается уже въ историческихъ документахъ XV в.; онъ входилъ въ число поселеній такъ называемой Карчмаровской волости, которая пожалована была вел. княземъ литовскимъ Витовтомъ въ качествѣ столовыхъ имѣній Каменецкой католической каедрѣ, о чемъ выдана была подтверждающая грамота и королемъ Альбрехтомъ въ 1498 г. Однако это село не приносило тогда никакихъ доходовъ, такъ какъ пустовало почти весь XVI в.; въ обводѣ границъ 1546 г. оно названо селищемъ, въ обводѣ 1570 г. выступаетъ только Кацмазовскій лѣсъ, и только въ перечнѣ сель Шаргородской волости 1599 г. появляется снова „село“ Кацмазовъ. Въ 70-хъ годахъ XVI в. Карчмаровская волость, какъ бездоходная, была промѣнена Каменецкимъ бискупомъ Мартиномъ Балобржескимъ на болѣе доходныя плебаніи, о чемъ сохранилась его мѣновая оцѣлка съ королемъ отъ 1578 г., а за-



тѣмъ въ 1579 г. она пожалована была канцлеру Яну Замойскому. Послѣдній въ 1583 г. заключилъ съ бискупомъ Бялобжескимъ самостоятельную мѣнову сдѣлку на Карчмаровскую волость, взаимнѣ которой уступилъ бискупу предместье Варшавы—Прагу (Грушевскій, „Барск. староство“, стр. 35—36, 117—123). Дочь Замойскаго, Варвара-Юанна, принесла К. вмѣстѣ со всѣмъ Шаргородскимъ ключомъ въ родъ Конецпольскихъ, отъ которыхъ онъ достался Любомирскимъ, затѣмъ—Качковскимъ, а теперь принадлежитъ Маковецкимъ. На церковномъ хуторѣ есть урочище подъ названіемъ „Старый Кацмазовъ“. По преданію, это мѣсто было старымъ селеніемъ, которое опустѣло послѣ одного изъ татарскихъ нашествій; тутъ при вещашкѣ находятъ польскія монеты и разные предметы домашняго обихода. Населеніе прихода состоитъ изъ 1346 м. и 1322 ж. православныхъ крестьянъ-мадороссовъ, въ числѣ которыхъ есть 51 д. мѣщанъ; кромѣ того, есть около 30 д. обоюго пола католиковъ и около 50 д. евреевъ. Главное занятіе прихожанъ—земледѣліе, а прежде еще и садоводство. Раньше нынѣ существующей церкви въ К., по преданію, была деревянная, невдалекѣ отъ теперешней, сгорѣвшая около 1770 г. Тогда же заложена была нынѣшняя деревянная трехкупольная церковь въ честь Покрова Пресв. Богородицы, оконченная въ 1774 г., но освященная только послѣ 1783 года. Колокольня—отдѣльно отъ церкви, каменная, построенная въ 1804 г. Иконостасъ—четырехъ-ярусный, старый. Въ церкви на горнемъ мѣстѣ есть чтимая икона Божіей Матери, рисованная на бархатѣ и украшенная серебряными звѣздами. Въ средней части храма есть другая икона Божіей Матери, также почитаемая за чудотворную, украшенная одною привѣскою; говорить, что она перенесена въ церковь изъ крестьянскаго дома, послѣ того какъ на лицѣ Богоматери замѣчены были слезы. Въ настоящее время въ К. начата постройка новой деревянной церкви. Выдающимся приходскимъ священникомъ былъ Антоній Войтковскій, служившій здѣсь съ 1860 по 1891 г. Церковной земли 51 д. 406 саж., въ томъ числѣ усад. 2 д. 832 саж., пахати. 30 д. 1094 саж., сѣн. 13 д. 1772 с., мочарей и камыша 3 д. 1792 саж. и подъ хутор. 2116 саж. Причтовые дома построены въ 1894 г. на цозем. сборъ. Церк.-прих. школа съ 1862 г.; въ собственномъ зданіи помѣщается съ 1870 года.

904. **Конайгородъ м.**—занимаетъ уголь, образуемый большимъ ручьемъ при впаденіи его въ рч. Немію; расположенъ на довольно ровномъ мѣстѣ, въ 25 вер. къ с.-з. отъ м. Шаргорода, въ 4 вер. отъ ж.-д. ст. „Конайгородъ“. Въ 3-хъ вер. къ ю.-в. отъ К. находится приписная д. *Романки*. Климатическія условія этой мѣстности благоприятны для здоровья населенія. Почва—глинистая. К. представляетъ собою незначительное мѣстечко; въ немъ есть винокуренный заводъ, базарныхъ дней въ году бываетъ 26. Онъ основанъ на земляхъ Барскаго староства. Въ 1624 г. король Сигизмундъ III далъ привилей Лукашу-Казиміру Мясковскому, державцѣ столовыхъ королевскихъ имѣній въ Барскомъ староствѣ, на основаніе между селами Швинниками и Романковцами (Романки) мѣстечка Новогрода, при чемъ основатель его получилъ права дѣдичнаго войты и суда гражданскаго и уголовнаго. Мясковскій обязался укрѣпить мѣстечко валами, выхлопотать ему магдебургское право, торги по пятницамъ и воскресеньямъ, годичныя ярмарки, увольненіе мѣщанъ отъ всякихъ повинностей на 20 лѣтъ и особую печать съ изображеніемъ Божіей Матери, держащей на рукахъ Спасителя, а у ногъ Ея—гербъ основателя Лелива и вокругъ надпись: *patrona oppidi Novogradensis*.



Тотъ же Мясковскій построилъ въ К. костель и обезпечилъ его доходами, при чемъ въ своей дарственной отъ 1635 г. называетъ мѣстечко еще Копайгородомъ, каковое названіе утвердилось за нимъ послѣ того, какъ для рытья валовъ сюда согнано было много народа. Въ эту пору К. выдѣлился изъ состава Барскаго староства и составилъ особое Копайгородское староство. Люстрація 1665 г. показываетъ К. опустѣвшимъ; арендиамъ владѣльцемъ (possessor) его она называетъ Войцѣха Мясковского, хорунжаго новгородскаго. По люстраціи 1765 г. Копайгородское староство состояло только изъ мѣстечка и с. Куриловца. Около 1793 г. мѣстечко сдѣлалось собственностью Сулятицкихъ, которымъ принадлежитъ и въ настоящее время. Съ сѣверо-восточной стороны мѣстечка сохранились остатки землянаго вала, который своими концами упирался въ берега рѣчки. Приписная д. Ромвики упоминается въ историческихъ документахъ XV в. Въ 1452 г. она, подъ названіемъ „Романово двориче“, вошла въ списки селищъ, которыя составили Голчедаевскую волость, пожалованную королемъ Казиміромъ Теодорику Бучацкому. Затѣмъ Р. вошли въ составъ Барскаго староства; затѣмъ составляли собственность Борковскихъ, а наконецъ—Сулятицкихъ. Нынѣ православаго населенія въ К. 543 м. и 534 ж., въ Р. 517 м. и 588 ж.; за исключеніемъ 11 д. мѣщанъ и 8 д. дворянъ, остальные—все брестыяне-малороссы; католиковъ здѣсь незначительное число, а евреевъ почти столько же, сколько и православныхъ. Главное занятіе прихожанъ—земледѣіе, а также барышничество на ярмаркахъ, которыя здѣсь съ 1894 г. перенесены съ воскресныхъ дней на четверги. Раньше нынѣ существующаго храма въ К. была деревянная Рождество-Богородичная церковь, построенная на средства прихожанъ въ 1713 г. Велѣдствіе вѣхости она была разобрана въ 1882 г. и продана за 200 р. прихожанамъ д. Шинюкъ Могил. у. Нынѣшній каменный Рождество-Богородичный храмъ сооруженъ въ 1883 г. на средства (17.000 р.) помѣщика Маріана Сулятицкаго, изысканныя съ него казною по обязательству, данному еще въ 40-хъ годахъ. Колокольня совместно съ церковью; иконостасъ—новый, двухъ-ярусный. Къ этому храму состоитъ приписною церковь въ д. Романкахъ, построенная на средства прихожанъ въ 1761 г., деревянная, совместно съ колокольнею, посвященная въ честь св. Архистратига Михайла. Церковь въ м. Копайгородѣ имѣетъ капитала 200 р., хранящагося ибчнымъ вкладомъ. Церковной земли: въ К.—усади 3 д., пах. въ 3-хъ смѣн. 33 д.; въ Р.—пах. и сѣн. 24 д. 1592 с., а всего 60 д. 1592 с. Причтовія постройки возведены на средства помѣщика въ 1884—1885 гг. Въ приходѣ есть двѣ церк.-прих. школы, существующихъ съ 1863 г.; обѣ помѣщаются въ собственныхъ зданіяхъ, построенныхъ—въ м. Копайгородѣ въ 1893 г., а въ д. Романкахъ въ 1899 г.—Въ мѣстечкѣ есть рим.-кат. каменный костель въ честь Сшествія Св. Духа, построенный на мѣстѣ стараго въ 1798 г. помѣщиками Матковскимъ и Сулятицкимъ. Прихожанъ къ нему числится 1715 д. об. п.

О Копайгородѣ см. Грушевскаго „Барское староство“, стр. 114—115, 125, 318 и 335; *Slown. geogr.* IV, 369.

905. **Лозова** с.—принадлежитъ къ 3-му округу Могилевскаго у. только сѣв. частью своей половиною, Николаевскимъ приходомъ, а южная часть села, составляющая Покровскій приходъ, числится во 2-мъ округѣ того же у. (см. выше, № 882). Населеніе Николаевскаго прихода состоитъ изъ православныхъ крестьянъ-малороссовъ, числомъ 493 м. и 500 ж.; кромѣ того, есть 40 д. католиковъ и нѣ-



сколько евреевъ. Ныѣшній Св.-Николаевскій деревянный трехкупольный храмъ построенъ въ 1752 г. на средства прихожанъ и пожертвованія кнѣгини Любомирской; колокольня современна церкви и стоитъ отдѣльно отъ нея. Иконостасъ старинный, четырехъ-ярусный, обновленный въ 1876 г. Храмъ этотъ, прежде униатскій, обращенъ въ православную церковь въ 1796 г.; до настоящаго времени уцѣлѣлъ въ ней униатскій престолъ, который теперь передѣланъ въ клиросъ; на немъ изображеніе жертвоприношенія Исаака, при чемъ на лезвѣ ножа есть надпись: дѣлг. Въ 1862 г. къ алтарной части храма пристроена ризница. Церковной земли: усад. 1 д. 1680 с., пах. 53 д. и сѣн. 10 д. 1386 с., а всего 65 д. 666 с. Священническій домъ построенъ еще въ 1847 г., а псаломщическій—въ 1877 г. Школа существуетъ въ Л. еще съ 1861 г., но въ 1871 г. она преобразована въ министерское одноклассное народное училище—одно для обоихъ приходоѡ, с. Лозовой; въ 1897 г. здѣсь открыта еще школа грамоты для дѣвочекъ.

906. **Насѣковка** с.—расположено по обоимъ берегамъ рѣчки Мушкатовки, впаде Мурашки, на границѣ съ Ямпольскимъ уѣздомъ, въ 8 вер. къ с. отъ м. Шаргорода. Мѣстность здоровая; почва—черноземная, а мѣстами суглинистая. Село раздѣляется на четыре части: Журавливку, Царянку, Балышівку и Пацюкивку. Въ XVIII в. оно принадлежало къ Шаргородскому ключу имѣній князей Любомирскихъ, потомъ досталось Чарнецкимъ, а въ настоящее время принадлежитъ В. А. Коревницкому. Населеніе состоитъ изъ крестьянъ-малороссовъ; православныхъ въ Н. 909 м. и 886 ж., католиковъ 44 д. и евреевъ 11 д. Главное занятіе населенія—хлѣбопашество, а второстепенными служатъ извозъ и работы на сахарныхъ заводахъ и свекловичныхъ плантаціяхъ; есть въ селѣ и ремесленники—плотники, сапожники, ткачи и кузнецы. До 1883 г. въ Н. былъ старый деревянный на каменномъ фундаментѣ храмъ, построенный въ 1664 г. на средства прихожанъ. Въ 1883 г. онъ за ветхостью разобранъ, а на его мѣстѣ въ 1884 г. построенъ теперешній деревянный однокупольный храмъ въ честь св. Николая Чудотворца; стоимость постройки, произведенной на средства прихожанъ, около 8000 р. Колокольня построена совмѣстно съ церковью. Одноярусный хорошій иконостасъ сдѣланъ въ Кіевской мастерской. Церковной земли: усад. 3 д. 600 с., пах. 38 д. 1695 с., сѣн. 2 д. 105 с. и неуд. 1893 с.,—всего 44 д. 1893 с. Причт. помѣщенія устроены въ 1884 г. Церк.-прих. школа съ 1861 г.; помѣщается въ собственномъ зданіи.

907. **Перецильчицы** с.—расположено у истоковъ рѣчки Лозовой, на границѣ Ямпольскаго уѣзда, въ 13 вер. на с.-з. отъ м. Шаргорода и въ 12 вер. отъ ж.-д. ст. „Конайгородъ“. Мѣстность дѣсистая, сырая; почва суглинистая. П. въ концѣ XVI в. входила въ составъ Карчмаровской волости, которая была пожалована канцлеру Яну Замойскому; они заложены на пустоши Максимомъ Перецильчинскимъ, которому Замойскій исходатайствовалъ шляхетское достоинство съ переименованіемъ въ Пшениорковского, отчего и самое поселеніе впоследствии часто называлось „Пшениорчинцами“. Въ XVII в. П. достались Конецпольскимъ, потомъ Любомирскимъ, въ концѣ XVIII в.—Сосновскимъ, а въ XIX в.—Березовскимъ; теперь принадлежатъ графинѣ Софьѣ Петровнѣ Бенкендорфъ. Населеніе состоитъ изъ православныхъ крестьянъ-малороссовъ, числомъ 692 м. и 718 ж., главное занятіе которыхъ—земледѣіе. Обиліе дѣса создало среди мѣстныхъ крестьянъ промыселъ—изготовленіе колесъ, вожовъ, плугоѡ и другихъ деревян-



ныхъ предметовъ крестьянскаго хозяйства; мѣстные плотники и столяра славятся во всемъ околоткѣ. Приходская Св.-Николаевская церковь, какъ видно изъ надписи на косякѣ входной двери, построена въ 1750 г. на средства прихожанъ, при содѣйствіи помѣщика князя Генриха Любомирскаго; она—деревянная, трехкупольная, съ отдѣльно стоящею колокольнею, съ трехъ-яруснымъ стариннымъ иконостасомъ. Въ 1862 г. церковь поднята на каменный фундаментъ и перекрыта желѣзомъ, при чемъ значительную матеріальную помощь оказали мѣстный землевладелецъ Петръ Березовскій, живо интересовавшійся приходскими и церковными дѣлами. Раньше этой церкви, по преданію, въ П. была также Св.-Николаевская церковь, но въ другомъ мѣстѣ, на юго-востокъ отъ нынѣшней, гдѣ теперь расположено кладбище. Церк. земли: усад. 2 дес. 1321 с., пах. 50 д. 888 с., сѣн. 11 д. 1786 с., лѣса 1 дес. и кустари. около 1 д., а всего 66 д. 1595 саж. Причтовья постройки сооружены въ 1866 г. на средства помѣщика. Церк.-прих. школа съ 1864 года; помѣщается въ собств. зданіи, построеномъ въ 1867 г.

608. **Плебановка** с.—расположено на холмахъ, которые служатъ водораздѣломъ р. Мурашки и Лозовой, въ 8 в. къ с.-з. отъ м. Шаргорода и въ 15 в. отъ ж.-д. ст. „Котьюжаны“. Село раздѣляется на нѣсколько частей, которыя носятъ отдѣльныя названія: Пеньковка, Ставки и Томашивка. Мѣстность здоровая; почва черноземная, а мѣстами глинистая. Первоначально П. носила названіе „Княжа-Лука“ и съ этимъ именемъ встрѣчается въ очень раннихъ историческихъ документахъ. Еще вел. князь литовскій Витовтъ, привилегією отъ 5 марта 1393 г. въ Плоцкѣ, пожаловалъ своему слугѣ Василю Карачевскому земли въ углу между р. Мурашкою-Великою и Мурашкою-Сенковою съ тѣмъ, чтобы тотъ, вырубивши лѣсъ, заложилъ село „Княжу-Луку“ два сиромъ корени“. Неизвѣстно, впрочемъ, „осадилъ“ ли Карачевскій Княжу-Луку. Изъ позднѣйшей грамоты, которую вклопотали себѣ его потомки въ 1468 г. у старосты Подольскаго Станислава изъ Ходча, видно, что Княжа-Лука тогда была пустынею, которую опять предполагалось осаживать in pace pacifice, для чего и записано было на ней 20 гривенъ; можно полагать, что Карачевскіе, хотя пользовались этимъ урочищемъ, но не заселяли его. Нѣтъ никакихъ указаній на то, чтобы и позже, въ XVI в., оно было заселено, такъ какъ въ дарственной записи Олексы (Алексѣя) Карачевского отъ 1582 г. Княжа-Лука еще называется пустынею. По этой записи Лука, съ нѣкоторыми другими имѣніями Олексы, досталась племянникамъ послѣднiго—Андрею и Лукѣ, сиротамъ сестры его Анны, вышедшей замужъ за Никифора Хорошкова-Шелеховскаго. Но скоро (въ концѣ того же XVI в.) имѣніе это выкуплено было у Хорошкова канцлеромъ Яномъ Замойскимъ, который въ ту пору получилъ отъ короля Карчмаровскую волость, при чемъ эта сдѣлка съ Хорошковами была не столько добровольною, сколько принудительною. Замойскій, въ цѣляхъ скорѣйшаго заселенія полученныхъ земель, сталъ раздаривать ихъ по частямъ разнымъ лицамъ, при чемъ Княжа-Лука подарена была имъ въ 1596 г. Шаргородскому костелу; съ этого времени за поселеніемъ утвердилось названіе „Плебановка“ (отъ слова плебанъ—приходскій ксендзь). Шаргородскіе ксендзы владѣли поселеніемъ до конца XVIII в. Въ 1842 г. оно было передано въ вѣдѣніе Палаты Государственныхъ Имуществъ. Нынѣ православнаго населенія въ приходѣ 668 м. и 665 ж. крестьянъ-малороссовъ; кромѣ того, здѣсь есть почти такое же количество католиковъ и 12 д. евреевъ. Главное занятіе крестьянъ—земледѣліе, но много между



Могилевскій у. 3 окр.

ними есть ткачей, портных и кустарей, изготовляющих сани, возы, колеса и т. п.; некоторые занимаются торговлею лѣсомъ. До 1871 г. въ П. была деревянная крестовидная церковь въ честь Покрова Пресв. Богородицы, построенная въ 1764 г. на мѣстѣ существовавшей тамъ старой церкви; съ окончаніемъ постройки нынѣшней церкви, она была продана за 100 р. прихожанамъ с. Буднаго Могил. у. Нынѣшній Св.-Покровскій каменный храмъ заложенъ на средства казны въ 1865 г., а освященъ въ 1871 г.; стоимость храма свыше 8000 руб. Онъ—пятикупольный, совмѣстно съ колокольнею, съ однояруснымъ иконостасомъ. Церковной земли: ус. 3 д., пах. 87½ д. и сѣнок. 15 д.,—всего 55 д. 1200 с. Священническія постройки ветхія, возведенныя на средства прихожанъ въ 1871—1873 годахъ; для псаломщика построекъ нѣтъ. Въ П. есть министерское одноклассное народное училище съ 1867 года, преобразованное изъ церковной школы, которая открыта была въ 1861 году.

О с. Плебановкѣ см. „Барское староство“ Грушевскаго, стр. 32—34, 123, 179—180 и 206.

909. **Поповцы** с.—расположено на холмахъ, у вѣтви рѣчки Лѣвовой, праваго притока р. Мурафы, въ 5 вер. къ с.-в. отъ м. Кошайгорода. Село раскинулось такъ широко, что крайними усадьбами почти примыкаетъ къ приищенной д. *Гальчицкая*. Мѣстность здоровая; почва—суглинистая. Первые историческія извѣстія о П. встрѣчаются въ документахъ XV в. Какъ видно изъ подтвердительной грамоты короля Яна-Альбрехта на столовыя имѣнія Каменецкой католической кафедрѣ, выданной въ 1498 г. измѣнъ сторѣвшихъ документовъ, П. входили въ составъ Карчмаровской волости, подаренной Каменецкимъ бискупамъ еще велик. княземъ литов. Витовтомъ. По преданію, нынѣшнее мѣстоположеніе села есть третье со времени его основанія; первоначально оно, будто-бы, было ближе къ рѣчкѣ Мурашкѣ, около с. Кацмазова, а затѣмъ, послѣ какого-то разоренія, основалось ближе къ с. Грабовцамъ, и только въ третій разъ основано на теперешнемъ мѣстѣ. По актамъ первоначально П. показывались пустошью, принадлежавшею какимъ-то Поповскимъ, которые однако же не имѣли надлежащихъ документовъ на владѣніе этими землями. Когда же послѣднія въ XVI в. вошли въ составъ Барскаго староства, пожалованнаго королевѣ Бонѣ, Поповскіе успѣли получить отъ королевы въ 1547 г. документъ, обезпечивавшій имъ дѣдичныя права на П., и по ревизіи 1552 г. ставили двухъ копей; это были, вѣроятно, Демко и Васыко Поповскіе, упоминаемые въ то время. Къ концу XVI в. родъ этихъ владѣльцевъ былъ многочисленный; среди нихъ появились съ особыми фамиліями, какъ-то: Тороканы (иначе Ожигаленки), Стецьки, Шелюги, Ласки-Алатыяны, Сеньки, Пантенки, Сакамы, Мордасы (иначе Кобчєнка), Сопієвски и др.; отъ нихъ и отдѣльныя „кутки“ села носили свои особыя названія: Тороканова, Стецькова, Сенькова, Сакалова, Мордасова. Кромѣ Поповскихъ, старинными владѣльцами и обитателями села были Шелеховскіе. Когда Карчмаровская волость въ 1578 г. была пожалована канцлеру Яну Замойскому, Поповскіе не допустили ввода его во владѣніе Поповцами и были позваны въ королевскій судъ, который призналъ дѣдичное пожалованіе Бонны не имѣющимъ силы, такъ какъ оно противорѣчило болѣе раннему пожалованію Поповцевъ Каменецкой кафедрѣ; но тѣмъ не менѣе, въ виду просьбъ Поповскихъ, король оставилъ ихъ при дѣдичныхъ правахъ, подѣ условіемъ службы Шаргородскому замку. Сенько и Супрунь отъ лица всѣхъ Поповскихъ обязались исполнять эти условія, подѣ опасеніемъ отобранія имѣнія. Съ 1583 г. Замойскій самъ приобрѣлъ дѣдич-



ная права на Карчмаровскую волость, а потому стали прилагать старанія отдѣлаться отъ Поповскихъ, для чего возбудили противъ нихъ судебный процессъ, доказывая и незаконность претензій ихъ на П. и нарушение вассальныхъ обязанностей по отношенію къ Шаргородскому замку. Этотъ споръ продолжался и въ XVII в., но, вслѣдствіе тогдашнихъ войнъ, заглохъ самъ собою, и Поповскіе продолжали владѣть землями, числясь въ рѣдахъ уже Барской шляхты. Въ XVIII в. возникли земельные споры между самими Поповскими, отношенія которыхъ обострились до того, что перешли въ вооруженныя столкновенія. Въмѣшательство въ этотъ споръ Барской администраціи выразилось въ присужденіи нѣкоторыхъ изъ Поповскихъ къ смертной казни, но распря продолжалась, и въ 1758 г. закончилась только освобожденіемъ Поповскихъ изъ-подъ Барской юрисдикціи особымъ королевскимъ рескриптомъ. Къ настоящему времени имѣніе раздроблено между многочисленными потомками разныхъ владѣльцевъ села и представляетъ до 280 отдѣльныхъ мелкихъ участковъ, изъ которыхъ нѣкоторые не превышаютъ 1 десятины. Приписная деревня Гальчицы въ историческихъ документахъ вездѣ упоминается рядомъ съ Поповцами—сначала въ составѣ Карчмаровской волости, а потомъ Барскаго староства. Первоначальное названіе ея было „Канчинцы“ или „Кавчинцы“, а во 2-й половинѣ XVI в.—„Гавчинцы“. Съ неясныхъ поръ здѣсь водворились Кунатовскіе, которые имѣли въ Г. пашки, сѣнокосы и пашбища, но самое мѣсто оставалось незаселеннымъ почти весь XVI в. Половиною Г. владѣлъ недолго нѣкій колнеръ Янъ Фридриховскій, продавшій ее въ 1553 г. Малышу Мытку (Верецятинскому); владѣльцы проживали въ Барѣ. Въ 1576 г. сыновья Братечины и Семая Кунатовскихъ—Иванъ, Петро, Раско, Гаврышь и Андрушко—выхлопотали себѣ у короля пожизненное право на половину Г. и, осѣлившись здѣсь, получили фамилію Гальчинскихъ. Въ концѣ XVI в. эти владѣльцы вмѣстѣ съ Поповскими вступили въ борьбу съ Яномъ Замойскимъ изъ-за владѣній, и послѣдній искорѣ оставилъ ихъ въ покоѣ. Въ 1592 г. сыновья Ивана Гальчинскаго испросили себѣ новое пожизненное право и остались въ составѣ Барской служилой шляхты. Часть Раска Гальчинскаго въ 1600 г. была пожалована Мошеиному, а въ 1622—1629 гг. здѣсь водворились еще Мисковскіе; но, не смотря на эти пожалованія, фактическими владѣльцами оставались Гальчинскіе. Люстраціи 1661 и 1665 гг. показываютъ Г. запустѣвшими. Съ теченіемъ времени имѣніе все больше раздробляется и въ настоящее время представляетъ множество мелкихъ частей, принадлежащихъ Гальчинскимъ, Поповскимъ и др. Православное населеніе Поповець состоитъ изъ дворянъ 106 д. об. п., мѣщанъ 136 м. и 128 ж. и крестьянъ 840 м. и 850 ж.; въ д. Гальчицахъ м. п. 355 и ж. п. 376, въ томъ числѣ 58 д. дворянъ и 56 д. мѣщанъ; сверхъ того, въ приходѣ проживаетъ до 200 д. об. п. католиковъ и до 400 д. евреевъ. Главное занятіе населенія—земледѣліе. По преданію, въ П. среди села была старая деревянная церковь, обращенная изъ православной въ униатскую. Вмѣсто ветхой церкви построена была новая, деревянная, въ честь Успенія Божіей Матери, на томъ мѣстѣ, гдѣ стоитъ теперешній храмъ; эта церковь уничтожена пожаромъ. Въ 1785 г. вмѣсто сгорѣвшей церкви заложена приходскимъ священникомъ, униатскимъ деканомъ Давидовичемъ, вышняя кирпичная двухкупольная церковь совмѣстно съ колокольнею, планомъ крестовидная; зданіе ея, выведенное уже до оконъ, было оставлено въ 1795 г.; работы возобновились только въ XIX в. и закончены на средства казны въ 1868 г. Церковь посвящена въ честь Усно-



ни Божіей Матери; иконостасъ въ ней одноярусный. Къ ней приписана деревянная Св.-Николаевская церковь д. Гальчинець, построенная въ 1848 г. на средства прихожанъ при содѣйствіи помѣщика Антона Гальчинскаго; колокольная отдѣльно отъ церкви. Церк. земля есть въ обоихъ поселеніяхъ; въ П.—усад. 1 д., пах. 26 д., сѣн. 4 д., лѣса 2 д. и хутора 6 д.; въ Г.—усад. 2 д. 1840 с., пах. 23 д. 1367 с., а всего 65 д. 807 с. Священнической домъ и постройки ветхи; псаломнической домъ находится въ д. Гальчинацахъ. Церк.-прих. школа въ П. съ 1886 г.; школа грамоты въ Г. съ 1890 г.

О с. Поповцахъ и Гальчинацахъ см. „Барское староство“ Грушевскаго, стр. 35—36, 187—188, 201—205 и др.

910. **Сербы** с.—по почтовой дорогѣ изъ г. Могилева въ м. Дакуринъ, въ 21 в. отъ пераго къ с.-в., на холмистой мѣстности у рѣчки Лоловой, притока р. Мурафы. Къ С. приписаны деревни: *Людвиковка, Юзвинъ и Скалополь*, расположенныя на границѣ Ямнольскаго уѣзда. Мѣстность здоровая; почва—частью черноподземная, а частью суглинистая. С. некогда входили въ составъ имѣній Конецподѣскихъ, потомъ—Замойскихъ, Любомирскихъ, а въ послѣднее время составляютъ собственность нѣсколькихъ владѣльцевъ. Сербы извѣстны какъ мѣсто суда надъ предводителемъ гайдамаковъ, устроившихъ Уманскую рѣзню, Гонтою и его сподвижниками, которые были захвачены въ плѣнъ русскими войсками и выданы полякамъ. Польскій региментаръ Ксаверій Браицкій назначилъ надъ виновными военный судъ, который приговорилъ ихъ къ смерти. До сихъ поръ въ С. указываютъ имъ, которая служила временною тюрьмою для арестованныхъ гайдамаковъ. Населеніе прихода состоитъ изъ православныхъ крестьянъ-малороссовъ, которыхъ въ Сербахъ 938 м. и 917 ж., а въ д. Людвиковкѣ 388 м. и 390 ж.; сверхъ того, есть нѣсколько душъ католиковъ и евреевъ. Главное занятіе крестьянъ—земледѣіе, при чемъ многіе снимаютъ въ аренду даже помѣщичьи земли; часть крестьянъ приобрѣла въ собственность 252 дес. помѣщичьей земли; есть въ селѣ и ремесленники—плотники, каменщики и ткачи, а многіе занимаются барышничествомъ на ярмаркахъ и базарахъ. Раньше имѣи существовавшей церкви въ С. была деревянная трехкупольная церковь на другомъ мѣстѣ, построенная на средства прихожанъ, стараніемъ священника Кирилла Викула, въ 1767 г. За ветхостью, эта церковь разобрана; въ 1874 г. построена каменная Св.-Димитріевская церковь, каменная, пятикупольная, съ двухъ-яруснымъ иконостасомъ; стоимость постройки около 18.000 р., при чемъ 8000 р. выдано отъ казны. Колокольная пристроена къ храму недавно. Въ храмѣ есть чтимый въ приходѣ образъ Христа Спасителя, выписанный изъ Азова. Вблизи села при почтовой дорогѣ есть колодезь, водъ котораго народъ приписываетъ цѣлебныя свойства; на 3-й день праздника Св. Троицы къ колодезю бываетъ крестный ходъ. Церковной земли: усад. 1 д. 26 с. и пах. съ хутор. и лѣсомъ 111 д. 1827 с. Новыя причтовые помѣщенія строятся съ 1899 г. Въ С. есть министерское одноклассное народное училище съ 1878 г., а въ д. Людвиковкѣ—школа грамоты съ 1897 г.

**СЛОБОДА-ШАРГОРОДСКАЯ** с.—составляетъ западное предмѣстье м. Шаргорода, отъ котораго отдѣляется рѣчкой Мурашкою, разливающейся здѣсь въ большой прудъ. Село изрѣзано въ нѣсколькихъ мѣстахъ большими оврагами. Мѣстность здоровая; почва—суглинистая. Историческое прошлое этого поселенія тѣсно связано съ судьбою сосѣдняго м. Шаргорода. Въ усадьбѣ священника Тро-



ицкаго прихода до настоящаго времени сохранились просшіе уже въ землю каменные памятники, имѣющіе форму полумѣсяца; по преданію, это мѣсто служило некогда турецкимъ или татарскимъ кладбищемъ. Почтовая дорога, проходящая чрезъ село изъ м. Шаргорода, раздѣляетъ его на двѣ части, которыя образуютъ самостоятельные приходы: Рождество-Богородичный къ югу отъ дороги и Троицкій къ сѣверу отъ нея.

911. **Рождество-Богородичный приходъ с. Слободы Шаргородской**—населенъ малороссами-крестьянами, числомъ 507 м. и 522 ж., между которыми есть 7 д. мѣщанъ. Главное занятіе ихъ—земледѣіе, но нѣкоторые занимаются также барышничествомъ на ярмаркахъ и сбытомъ на базарѣ своихъ продуктовъ. Именная Рождество-Богородичная церковь построена въ 1750 г. на средства прихожанъ; она зданіемъ деревянная, однокупольная, крытая жезью. Колокольня совмѣстно съ церковью; она пристроена къ ней въ 1877 г. Иконостасъ—новый, двухъ-ярусный, съ иконами греческой живописи; онъ устроенъ въ 1870 г. вмѣсто обветшавшаго и развалившагося стараго. При сей церкви еще съ 1857 г. состоитъ священникомъ протоіерей Петръ Янковскій. Церковной земли: усад. 2 д. 1860 с., пах. въ 3-хъ смѣн. 54 д. 1806 с. и подъ хутор. 21 д. 602 с. Причтовый постройкой предположены новыя. Въ С.-Ш. есть церковная школа грамоты съ 1860 г.

912. **Троицкій приходъ с. Слободы Шаргородской**—находится къ сѣверу отъ почтовой дороги, пересѣкающей это предмѣстье Шаргорода. Къ нему приписана еще д. *Миляровка*, расположенная въ 3-хъ вер. къ з. отъ прихода и получившая свое названіе отъ слова „музьяръ“—каменьщикъ, такъ какъ население ея состоитъ преимущественно изъ каменьщиковъ. Какъ видно изъ церковныхъ документовъ 1822 г., это поселеніе раньше носило названіе „Хуторъ Неймана“. Населеніе прихода—малороссы, по словословію—крестьяне, главное занятіе которыхъ состоитъ въ земледѣіи; православныхъ въ самомъ селѣ 564 муж. и 593 жен., а въ д. Миляровкѣ 55 муж. и 54 жен. Существующая нынѣ въ приходѣ Св.-Троицкая церковь, какъ видно изъ преемствъ владѣльца имѣнія, Станислава Любомирскаго, выданной въ 1758 г. въ пользу Леонтія Устимовича, который называется въ ней первымъ парохомъ,—есть первая въ приходѣ. Она зданіемъ деревянная, трехкупольная, съ отдѣльною колокольнею, построена стараніемъ прихожанъ въ 1748 г., какъ это видно изъ надписи, вырѣзанной на боковой сѣверной двери храма. Иконостасъ четырехъ-ярусный, рѣзной, съ иконами византійской живописи; нижній ярусъ иконъ обновленъ въ 1885 году. Въ алтарѣ на горнемъ мѣстѣ есть икона Богоматери съ Младенцемъ Іисусомъ, въ мѣдной ризѣ; икона считается чудотворною и имѣетъ металлическія привѣски. При Троицкой церкви съ 1861 года непрерывно до настоящаго времени священствуетъ протоіерей Лука Людкевичъ. Церковной земли: усад. 4 д. 1661 саж., пах. въ 3-хъ смѣн. удобной 58 д. 2139 саж. и смѣн. съ кустари., а частью распахан., 31 д., всего 94 д. 1400 с. Священническій домъ построенъ въ 1892 г., а хозяйственные постройки исправлены, равно построены псаломщическій домъ, въ 1887 году; Церк. школа, существовавшая въ Троицкомъ приходѣ съ 1861 года, закрыта съ устройствомъ въ 1878 г. министерскаго народнаго училища въ м. Шаргородѣ. Въ 1895 году открыта школа грамоты.

913. **Хомени с.**—на границѣ съ Ямпольскимъ уѣздомъ, при почтовой дорогѣ изъ Могилева въ Джуричь, въ 4 вер. къ з. отъ послѣдняго. Къ Х. припи-



саны деревни: *Рекечинцы*—также на границѣ съ Ямпольскимъ у. и *Адамовка*, числящаяся уже въ составѣ Ямпольскаго уѣзда. Хоменки и Рекечинцы представляютъ сплошное поселеніе, раздѣляемое только рѣчкой Мурафою; Адамовка лежитъ въ глубокомъ оврагѣ, въ 4-хъ вер. къ с.-в. отъ Х. Мѣстность здоровая; почва частью черноземная, частью глинистая. Въ XVIII в. Хоменки и Рекечинцы принадлежали Потоцкимъ, потомъ Собанскимъ; въ настоящее время ими владѣетъ А. М. Собанскій. Адамовка составляла собственность Глосковскихъ, а теперь Тарасевичей. До 1835 г. д. Рекечинцы вмѣстѣ съ Адамовкою составляла отдѣльный приходъ съ самостоятельной церковью, но когда церковь въ ней сгорѣла, она приписана къ Х. Населеніе прихода состоитъ изъ православныхъ крестьянъ-малороссовъ, числомъ 1365 м. и 1403 ж.; главное занятіе ихъ—земледѣіе. До постройки нынѣшней церкви въ Х. была старая деревянная церковь, разрушившаяся отъ ветхости въ 1830 г. Нынѣ существующій каменный однокупольный храмъ, планомъ крестовидный, построенъ въ 1843 г. стараніемъ помѣщика Теодора Собанскаго и посвященъ въ честь Зачатія св. Анны. Каменная колокольня спереди церкви, въ видѣ двухъ красивыхъ башенъ, представляетъ красивый фронтонъ храма. Раньше была деревянная церковь и въ приписной д. Рекечинцахъ, посвященная въ честь св. Николая, но въ 1829 г. она сгорѣла и приходъ ея въ 1835 г. приписанъ къ Х. Церк. земли: усад., подъ церковью и погостомъ 3 д. 2086 с., пах. въ 6-ти смѣн. 76 д. 1939 с., сѣн. въ лѣсу 12 д. 1706 с. и луговаго въ 2-хъ смѣн. 990 с., подъ хутор. 1976 с., лѣса 9 д. 1731 с. и неуд. 223 с., а всего 104 д. 1053 с. Священническій домъ и нѣкоторыя хозяйственныя постройки—каменные, а остальные постройки, равно какъ и псаломщическія,—деревянные. Церк.-прих. школа въ Х. съ 1867 года; помѣщается въ собственномъ зданіи, построенномъ въ 1868 г.

914. **Хрѣновка** (иначе **Храновка**) с.—въ 7 в. къ ю. отъ м. Конайгорода и въ 4 в. отъ ж.-д. ст. „Котюжаны“, на правомъ покатомъ берегу рѣчки Немин. Въ 3 вер. къ с.-в. отъ Х. находится приписная д. *Берлятка*, которая до 40-хъ годовъ XIX в. составляла самостоятельный приходъ. Почва—мѣстами черноземная, а мѣстами глинистая. Имѣніе (вмѣстѣ съ д. Берляtkoю) принадлежитъ К. Сулицкому. До 1872 г. населеніе прихода было исключительно православное; католики были только въ помѣщичьей семьѣ и дворѣ. Но съ постройкою здѣсь въ 1873 г. сахарнаго завода появился среди прихожанъ и иновѣрный элементъ, числомъ до 200 д. об. п. Православныхъ 746 м. и 730 ж. крестьянъ-малороссовъ, главное занятіе которыхъ—земледѣіе и работы въ мѣстномъ сахарномъ заводѣ; изъ ремесленниковъ болѣе всего кузнецовъ, работающихъ въ заводскихъ мастерскихъ. Въ XVIII в. въ Х. была деревянная трехкупольная Св.-Николаевская церковь, неизвѣстно когда и кѣмъ построенная. Въ 1819 г. она разобрана помѣщикомъ и матеріалъ ея употребленъ на постройку шпикуреннаго завода, а вмѣсто нея въ 1820 г. на средства того же помѣщика заложена нынѣшняя каменная Св.-Николаевская церковь, но была доведена только до перваго карниза и недостроенною осталась до 60-хъ годовъ. По смѣтѣ инженера Де-Липрона, изъ казны ассигновано было 7000 р. на достройку этой церкви; работы возобновились въ 1870 г. и храмъ освященъ въ 1873 г., при чемъ около 10.000 р. пожертвовали прихожане изъ своихъ средствъ. Иконостасъ—двухъ-ярусный. Въ храмѣ есть серебряный потиръ и дискосъ, пожертвованные въ эту церковь Государынею Императрицею Маріею Александровною. Къ этой церкви приписана деревянная Св.-



Покровская церковь д. Берлятки, построенная стараниемъ прихожанъ въ 1748 г. Она ветхая; иконостасъ въ ней старинный, четырехъ-ярусный. Церковной земли: усад. и погоста 2 д. 1200 с., пах. 36 д. и бывш. сѣн., а теперь пахатной съ рѣд-кодубомъ 10 д. и хутора 1 д. 1200 с., а всего 50 д. Священническій домъ каменный, а хозяйственныя постройки деревянные, построены на средства помѣщика въ 50-хъ годахъ; исаиомщикъ проживаетъ въ пришеиной д. Берляткѣ, гдѣ для него имѣется только ветхій домъ безъ службъ. Съ 1873 г. въ Х. есть церковно-прих. школа, помѣщающаяся въ собственномъ хорошемъ зданіи; въ В. школа грамоты съ 1894 г.—Въ Х. есть рим.-кат. каплица, приписанная къ Копайгородскому костелу.

**4915. Шаргородъ м.**—расположено на возвышенности, при слияніи рѣчки Мурашки съ Колбасной, въ 20 вер. отъ ж.-д. ст. „Ярошенка“. Приходъ состоитъ изъ самаго мѣстечка и приписныхъ къ нему: предмѣстій—*Шаргородской-Юридички, Масловки, Колбасной, Богачевки и Бараболески*, деревень—*Козловки, Шостановки, Роскоши, Деревянокъ и Сосновки* и хуторовъ—*Волошиановскаго, Добровольскаго, Короповни и Борвскаго*. Довольно большой прудъ, образуемый разливомъ рѣчки Мурашки, отдѣляетъ Ш. отъ западнаго его предмѣстья—с. Слободы Шаргородской; съ юга къ Ш. примыкаетъ с. Гибалонка. Въ Ш. есть рим.-кат. костель, каменная еврейская синагога, винокуренный, кирпичный и кожевенные заводы, три мельницы, почт.-телегр. отдѣленіе, аптека. Первые слѣдствія о Ш. начинаются рано. Земли, на которыхъ онъ расположенъ, великій князь литовскій Витовтъ въ 1393 г. подарилъ своему слугѣ Василю Карачевскому одновременно съ тѣми, на которыхъ онъ обязанъ былъ заложить поселеніе Князью-Луку. Однако эти земли долгое время не были заселены, пока въ 1583 г. Каменецкій бискупъ Мартинъ Бялобржескій не вошелъ въ сдѣлку съ канцлеромъ Яномъ Замоискимъ относительно обмѣна такъ называемой Карчмаровской волости, къ которой причислялись и Шаргородскія пустоши, нѣкогда пожалованной бискупескою канцлеру, на половину Праги, предмѣстья Варшавы. Янъ Замоискій, еще раньше, въ 1579 г., получившій отъ короля Стефана Баторія согласіе на владѣніе этими землями, обязался при впаденіи рѣчки Колбасной въ Мурашку основать мѣстечко Шаргородъ, укрѣпить его настолько, чтобы можно было удерживать нападеныя татары, и заселить эти мѣста. Основанный такимъ образомъ въ 1585 г. городъ съ крѣпкими по тому времени замкомъ получилъ названіе Шаргорода, въ честь Флоріана Шараго, родоначальника Замоискихъ. Въ виду стратегическаго значенія этой мѣстности, король Сигизмундъ III въ 1688 г. даровалъ Ш. привилегіи: жители получили право безошлинно торговать съ волохами, татарами и турками и развозить ихъ товары по всему королевству (чрезъ Баръ); для волохскихъ и турецкихъ купцовъ устроенъ былъ складъ, въ которомъ они обязывались выставлять обязательно на 2 дня все товары, направляемые въ королевство; даровано городу магдебургское право, установлены торги по субботамъ и ярмарки годовичныя, а также пожалованъ особый гербъ съ изображеніемъ св. Флоріана, патрона мѣстечка. Все эти привилегіи поднимали мѣстечко и сдѣлали его важнымъ торговымъ пунктомъ. Янъ Замоискій построилъ здѣсь въ 1595 г. рим.-кат. костель и обезпечилъ его фондушемъ (с. Плебановка, Калиновка и др.), окружилъ мѣстечко каменною стѣною и рвами и вооружилъ замокъ. Тогда же поселились здѣсь евреи, построившіе каменную синагогу въ мавританскомъ стилѣ, въ видѣ замка. При сынѣ Яна Замойскаго—Томашѣ растетъ



города продолжался: вмѣстѣ съ тѣмъ усиливался здѣсь и католическій элементъ. Отъ этого времени сохранилось двѣ привиллегіи владѣльца Ш. въ пользу рим.-кат. костела. Среди православнаго духовенства въ Ш. въ это время замѣтна была какая-то особенная шатость, выразившаяся въ томъ, что два священника подали заявление о своемъ желаніи принять унию. Это вызвало особое посланіе православнаго епископа Іереміи Тиссаровскаго, предостерегавшее Шаргородскихъ мѣщанъ отъ увлеченія новшествомъ; слѣдствіемъ происшедшихъ волненій было убійство около 1620 г. одного изъ этихъ священниковъ казаками. Съ 1635 года торговля привиллегіи Ш. еще были расширены: здѣсь устроены были складъ вина и медовъ волошскихъ, торговля которыми составила монополію Ш., гарантированную штрафами. Въ 1636 г. въ Ш. утвердился іезуитъ, который устроилъ здѣсь свою миссію со школой. Во время войны Богдана Хмѣльницкаго мѣстечко было опустошено. Когда при гетманахъ Выговскомъ и Юрій Хмѣльницкомъ наступило на нѣсколько лѣтъ затишье, польское правительство обратило вниманіе на возобновленіе пострадавшей Шаргородской крѣпости, при чемъ охрана ея поручена была нѣкому намѣстнику Плячковскому, который съ одной хоругвью войска сумѣлъ держаться здѣсь до 1672 г. Въ 1672 г. Шаргородская волость отошла къ Турціи. Во время турецкаго владычества мѣстечко Ш. было очень оживленнымъ пунктомъ торговли восточными товарами, и турки назвали его Малымъ-Стамбуломъ (Кучуль-Стамбуль). Когда онъ опять возвращенъ былъ Польшѣ, послѣдняя еще долго смотрѣла на Ш., какъ на важнѣйшій стратегическій пунктъ. Въ 1715 г. поляки занялись возобновленіемъ Шаргородскихъ укрѣпленій, а въ 1717 г. реставрировали костель, который съ 1648 г. стоялъ въ развалинахъ. Къ этому времени прекратился родъ Конецпольскихъ и имѣнія ихъ перешли къ Валевскому, который продалъ ихъ Станиславу Любомирскому. Затѣмъ имѣнія эти достались Іосифу Сосновскому. Въ это время въ Ш. утвердился базилиане, которымъ Іосифъ Сосновскій выдалъ дарственную на многія угодія съ тѣмъ, чтобы въ замковыхъ развалинахъ они устроили монастырь; эти базилиане переведены были сюда еще при Станиславѣ Любомирскомъ изъ Калиновки, гдѣ они имѣли монастырь. Часть Шаргородскаго ключа была продана еще при сынѣ Іосифа Любомирскаго, Генрихѣ, а въ 1850 г. сынъ послѣдняго, Георгій, продалъ Ш. князю Роману Сангушкѣ. Этотъ владѣлецъ исправилъ замокъ, улучшилъ хозяйство и заложилъ фабрика. Дочь его въ качествѣ приданнаго привнесла Ш. въ родъ Потоцкихъ (Альфреду), а дочь этихъ владѣльцевъ передала имѣнія чрезъ замужество Владиславу Браицкому. Существовавшая въ Ш. школа была очень многолюдною и въ 1784 г. насчитывала до 600 чел.; она просуществовала здѣсь до 1793 г. Съ присоединеніемъ Подолія къ Россіи, когда Ш. назначенъ былъ резиденціею перваго православнаго архіепископа Іоанникія, базилианскій монастырь былъ обращенъ въ православный, при чемъ въ зданіяхъ его въ 1797 г. открыта была православная семинарія, переведенная затѣмъ въ Каменецъ, а здѣсь устроено духовное училище, которое въ 90-хъ годахъ XIX в. перенесено въ м. Емвронъ Винницкаго у. Съ учрежденіемъ въ Подоліи кафедральнаго викарнаго епископа, Ш. нѣкоторое время служилъ резиденціею для этихъ епископовъ. Въ настоящее время изъ старинныхъ сооруженій сохранился въ Ш. только жилой замокъ, ворота и крѣпостные валы, а также множество длинныхъ погребовъ и слѣды развалинъ на окрестныхъ поляхъ, свидѣтельствующіе о величинѣ давняго города. Вблизи Ш. есть хуторъ „Генриховъ“ или „Генриховка“, принад-



лежащій къ владѣніямъ князя Сангушка, гдѣ Матильда Вальдофъ († 1879 г.) въ теченіе 32-хъ лѣтъ содержала женскій пансіонъ, въ которомъ получили образованіе до 300 дѣвицъ. Въ „Генриховѣ“ въ 1830 г. родился извѣстный историкъ, докторъ Антоній-Іосифъ Ролле, писавшій подъ именемъ Dr. Antoni J. Въ настоящее время православнаго населенія въ Ш. 1498 м. и 1550 ж., въ числѣ которыхъ дворянъ только 33 д. и мѣщанъ 42 д.; остальные—крестьяне, занимающіеся земледѣліемъ, ремеслами, работами на заводахъ и торговлею. Приходская Св.-Іоанно-Предтечская каменная двухкупольная церковь существуетъ съ начала XVIII в.; она планомъ крестовидная, совмѣстно съ колокольнею. Время постройки ея съ точностью неизвѣстно, хотя по документамъ такимъ временемъ показывается 1700-й годъ. Извѣстно только, что въ 1719 г. она уже существовала; въ 1740 г. она отдана была базиліанамъ, а въ 1795 г. присоединена къ православію. Въ храмѣ есть старинный серебряный потиръ съ выгравированною датою: „1745 г.“ Кромѣ главнаго престола въ честь св. Іоанна Предтечи, есть еще придѣльный, посвященный въ честь св. Архистратига Михаила, въ память существовавшей въ приходѣ въ XVIII в. Св.-Михайловской церкви. Кромѣ того, была нѣкогда церковь въ прищеиной д. Роскошеякѣ, но никакихъ свѣдѣній о ней не сохранилось. Такъ какъ въ Ш. были духовно-учебныя заведенія, то настоятелями Іоанно-Предтечской церкви обыкновенно назначались лица, стоявшія во главѣ этихъ заведеній. Первымъ настоятелемъ ея былъ префектъ и учитель Подольской дух. семинаріи, воспитаникъ Кіевской дух. академіи, прот. Андрей Кисилевскій—съ 1796 г.; въ 1835 г. онъ былъ перемѣщенъ на настоятельское мѣсто къ Ямпольскому собору, а на его мѣсто назначенъ въ 1836 г. „ректоръ“ Шаргородскаго дух. училища, магистръ Кіевской дух. академіи, протоіерей Матѳей Гадзинскій, который положилъ много силъ и своихъ средствъ на благоуукрашеніе своего храма; онъ умеръ въ Ш. въ 1861 г. Церковной земл.: усад. 1074 с., пах. 73 д., сѣн. съ лѣс. 12 д., луговой 2 д. 50<sup>1</sup>/<sub>2</sub> саж. и неуд. подъ кустари. и болот. 3 д., а всего 90 д. 1124<sup>1</sup>/<sub>2</sub> саж. Священническія постройки наполовину каменные, а исаломническія—деревянныя; всѣ онѣ частью перестроены, а частью вновь возведены въ 1886 г. на средства помѣщика съ пособіемъ отъ прихожанъ. Кромѣ того, на погостѣ І.-Предтечской церкви есть каменный подъ желѣзною крышею домъ для женской школы и читальни, а на погостѣ бывшей Св.-Михайловской церкви—странноприимный домъ, также каменный, крытый черепицею; есть постройки и на церковномъ хуторѣ. Въ приходѣ есть четыре школы: исаломническая, которая помѣщается въ монастырскихъ зданіяхъ, послѣ перенесенія отсюда духовнаго училища въ м. Тывровъ; однокласное народное училище М. Н. П. съ 1877 г.; школа грамоты для дѣвочекъ съ 1897 г. и въ д. Ковловкѣ школа грамоты съ 1892 г.—Въ Ш. есть рим.-кат. каменный костелъ въ честь св. муч. Флоріана, построенный гетманомъ Яномъ Замойскимъ въ 1595 г. Прихожанъ къ нему 5580 душъ обоюга пола. Кромѣ того, есть римск.-кат. каплица на кладбищѣ. Въ Ш. есть Св.-Николаевскій первоклассный православный мужской монастырь, основанный въ XVIII в. базиліанами на мѣстѣ существовавшего здѣсь замка.

О м. Шаргородѣ и его монастырѣ см. Под. Еп. Вѣд. 1863 г. № 14; Dr. Antoni J. (Ролле), Zameczki Pod., III; „Барское староство“, Грушевскаго; Труды Ист.-ст. Комит. выд. V, стр. 410—425; Słownik geogr. XI, 800.



## 4-й благочиннической округъ.

916. **Березова с.**—окруженное съ южной и восточной стороны горами, расположено на возвышенной мѣстности при рѣкѣ Днѣстрѣ, на границѣ Ушицкаго уѣзда. Почва—частью черноземная, а главнымъ образомъ глинистая, известково-песчаная и каменистая. Народонаселенія 1031 м. и 1061 ж., главнымъ образомъ малороссы православнаго исповѣданія (1632 д. об. н.), но есть и католики (31 д. об. н.) и евреи (77 д. об. н.). Главное занятіе—хлѣбопашество, а вслѣдствіе недостатка земли и плохого ея качества, многіе ищутъ работы въ Бессарабіи. Преданіе утверждаетъ, что первоначально село было на берегу Днѣстра, на урочищѣ „Подихъ“, гдѣ есть нѣсколько каменныхъ крестовъ, указывающихъ мѣсто древняго кладбища. Теперешній храмъ во имя св. Архистр. Михайла построенъ въ 1851 г. на средства прихожанъ, при пособіи землевладѣльца Александра Комара. Этотъ храмъ каменный, одвокупольный, въ видѣ креста; при немъ каменная колокольня, служащая притворомъ храма. Раньше въ 12—15 саж. отъ новой церкви была деревянная, неизвестно когда и кѣмъ построенная; эта церковь сгорѣла въ 1830 г.; изъ всего церковнаго имущества спасены только деревянный восьмиконечный крестъ, которымъ крестьяне весьма дорожатъ. На мѣстѣ старой сгорѣвшей церкви въ 1830 г., съ разрѣшенія преосв. Кирилла, была устроена временно „каплица“, въ которой отправлялось богослуженіе и совершались требы; отъ нея теперь сохранился лишь каменный фундаментъ и стоитъ на мѣстѣ престола сгорѣвшей церкви крестъ. Церк. земли: усад. 1 д. 540 с. и нах. 36 д. 1980 с., а всего 38 д. 120 с. Церк.-прих. школа съ 1863 г.; въ 1871 г. она прекратила свое существованіе и возобновлена въ 1884 г. Домъ для священника деревянный, а для псаломщика—каменный; помѣщенія всѣ устроены частью на сумми позем. сбора, а частью на средства прихожанъ.

917. **Виножь с.**—расположено по склонамъ горъ, среди которыхъ протекаетъ р. Дядава съ притоками, и раскинуто на большомъ пространствѣ: къ сѣв. на протяженіи  $4\frac{1}{2}$  в., къ с.-в. на протяженіи 2 в.; эта оконечность села носитъ названіе „Кимакавка“; къ ю.-в. около 1 в. „Балки“; отъ ближайшей ж.-д. ст. „Немерче“ въ 3-хъ в. Расположеніе села среди горъ и обиліе горныхъ ключей дѣлаютъ мѣстность очень здороваю въ климатическомъ отношеніи. Почва—по склонамъ горъ песчаная, а на поляхъ отчасти черноземная, отчасти суглинистая. Народонаселеніе—почти исключительно малороссы православнаго вѣроисповѣданія (655 м. и 624 ж.); занимаются преимущественно хлѣбопашествомъ; кромѣ того, многіе крестьяне работаютъ на каменоломняхъ, занимаются ремеслами—ткацкимъ, столярнымъ, кузнечнымъ; осенью и зимою работаютъ на сахарныхъ заводахъ, которыхъ вблизи нѣсколько: въ с. Вышемѣ, Ольчедаевѣ, Вендычанахъ, Боровкѣ, Хриновкѣ и др. По преданію, прежде на томъ мѣстѣ, гдѣ теперь находится село В., было мѣстечко Виноградъ, называвшееся такъ отъ множества нѣкогда разводившихся виноградниковъ. Это мѣстечко, какъ гласитъ преданіе, было разрушено татарами. Православіе въ селѣ В. вмѣсто униі утвердилось съ 1795 г., но и послѣ этого здѣсь еще долго наряду съ православнымъ священникомъ былъ и униатскій, содержавшійся на средства мѣстнаго помѣщика, поляка Бинькевича, и совершавшій всѣ церковныя службы и требы въ каплицѣ, находившейся въ усадьбѣ этого помѣ-



щиза. Разрушена была эта каплица около 1888 г. нынѣшнимъ помѣщикомъ Евгениемъ Кароводинымъ. Нынѣшняя Рождество-Богородичная церковь—каменная, съ такою же къ ней пристроенною колокольнею, построена въ 1854 г. стараніемъ и издвигеніемъ (около 8 т. руб.) прихожанъ при священникѣ Θεодосіи Яницкомъ. Въ 1896 г. воздвигнуть новый иконостасъ. Прежде на мѣстѣ нынѣшней была деревянная Рождество-Богородичная церковь, построенная въ 1760 г.; но эта церковь въ 1830 г. сгорѣла, а вмѣстѣ съ нею сгорѣли и все церковныя вещи. Первымъ православнымъ священникомъ былъ Аванасій Бѣлинскій (1795—1811 гг.), а наиболѣе выдающимся священникомъ былъ Терентій Якубовскій (1862—1875 гг.), много потрудившійся по благоустройству церкви и прихода. Церк. земли: усад. 1 д. 1807 с., подъ погостомъ 717 с., подъ улицею 182 с., нах. удоб. 53 д. 395 с., сѣн. 3 д. 1839 с., кустарника 2304 с., а всего 64 д. 217 с. Церк. школа существуетъ съ 60-хъ годовъ; съ 1884 г. помѣщается въ общественномъ домѣ. Причт. помѣщенія деревянные, ремонтированы на средства по зем. сбора.

918. **Галайковцы** с.—расположено по обѣимъ сторонамъ рѣчки Жваня, на небольшихъ покатоствахъ въ ней, къ ю. отъ м. Мурованныхъ-Куриловецъ. Въ климатическомъ отношеніи мѣстность здоровая. Почва—суглинисто-песчаная и малоплодородная. Народонаселеніе—малороссы православнаго вѣроисповѣданія (1000 м. и 1025 ж.) и незначительное количество малороссовъ-католиковъ и евреевъ. Главное занятіе—хлѣбопашество, а побочныя—ремесла: кузнечное, плотничье и др. Въ Г. некогда былъ православный монастырь, ставшій въ началѣ XVIII в. базилианскимъ и въ 1745 г. закрытый по недостатку средствъ къ содержанію; находился онъ на горѣ, въ концѣ нынѣшн. поселенія (Тр. Ком. V, 275: „Мат. для исторіи монастырей“, святи. Е. Сѣчневскаго). Что же касается приходскихъ церквей, то о нихъ сохранилось такое преданіе. По разсказамъ старожиловъ, очень давно на низменномъ и ровномъ мѣстѣ существовала церковь, на которую указываютъ существующіе на томъ мѣстѣ кресты. Потомъ въ XVIII столѣтіи вмѣсто этой церкви была на косогорѣ построена новая деревянная церковь, сгорѣвшая въ началѣ XIX в. После пожара старой церкви, въ 1806 г. стараніемъ прихожанъ и священника Іліи Вовгужинцоваго была построена нынѣшняя каменная однокупольная церковь во имя св. безребр. и чуд. Космы и Даміана; при ней стояла деревянная колокольня на четырехъ столбахъ, покрытая соломой. Въ 1859 г. стараніемъ прихожанъ и святи. Емельяна Шиповича построена каменная колокольня, покрытая жезтью. Иконостасъ въ этой церкви деревянный, трехъярусный, рѣзной работы, обновленный въ 1878 г. Наиболѣе выдающимся изъ священниковъ по трудамъ и благоустройству прихода былъ Емельянъ Шиповичъ (1858—1894 гг.), много заботившійся о благоустройствѣ и просвѣщеніи прихода. Церк. земли: усад. 1 д. 1454 с., нах. 45 д. 576 с. и сѣн. съ куст. и лѣ. 10 д. 370 с., а всего 57 д. Церковно-приход. школа съ 1860 года, а съ 1898 г. помѣщается въ собственномъ каменномъ зданіи. Домъ священника каменный, построенный въ 1894 г., а для псаломщика новый деревянный 1895 г.; все зданія устроены на средства земскихъ сборовъ.

919. **Жеребиловка** с.—расположено на склонахъ двухъ горъ и при подошвѣ этихъ горъ раздѣляется рѣчкой Лядавой на двѣ части; отъ ближайшей ж.-д. ст. „Вендычане“ въ 10 вер. Гористая мѣстность села въ климатическомъ отношеніи очень здоровая и славится своею ключевою водою. Къ приходу Ж. приписано



Могилевскій у. 4 окр.

с. *Ястребная*, расположенное въ 2-хъ вер. отъ Ж. на гористой мѣстности. Почва въ районѣ этихъ селъ глинисто-каменистая. Народонаселеніе—крестьяне православаго исповѣданія (909 м. и 886 ж.); занимается хлѣбопашествомъ и отхожими промыслами. Въ той мѣстности, гдѣ теперь находится Ж., некогда было, по преданію, мѣстечко Гнивань, но татары совершенно разрушили и сожгли это мѣстечко. Около 1775 г. Ж. досталась помѣщику м. Куриловецъ Комару. Объ одномъ помѣщикѣ изъ фамиліи Комаровъ сохранились въ народѣ воспоминанія, какъ о притѣснителѣ ихъ невыносимыми работами. Помѣщику этому очень понравилосъ то мѣсто, гдѣ стояла церковь, и онъ рѣшилъ завладѣть этимъ мѣстомъ; когда мирные переговоры на этотъ счетъ съ причтомъ не привели ни къ чему, то помѣщикъ приказалъ поджечь церковь и дома церковные, и когда все сгорѣло, онъ далъ причту новую усадьбу,—ту, которую причтъ владѣетъ и теперь, и здѣсь же велѣлъ крестьянамъ выстроить новую деревянную церковь; но и эта церковь въ 1800 г. сгорѣла. На мѣстѣ же старой церкви Комаръ выстроилъ дворецъ, а старое кладбище, бывшее возлѣ церкви, было занято садомъ при дворцѣ. Дворецъ этотъ существуетъ и теперь, и со времени своего созданія почти постоянно пустоеть; строитель его сошелъ съ ума; старшій сынъ его, тоже сошедши съ ума, продалъ въ лѣсу безъ вѣсти. Отъ Комаровъ Жеребиловка досталась помѣщику Тхоржинскому; въ 1893 г. она куплена Конст. Брюльмеромъ, а въ 1898 г. Александромъ Кубаномъ. Теперешняя Св.-Николаевская церковь построена въ 1807 г. на мѣстѣ сгорѣвшей въ 1800 г., на средства прихожанъ, особенно благодаря стараніямъ прихожанъ Петра Токаря и Михаила Кушира. Эта церковь—каменная, съ деревяннымъ куполомъ. Въ 1886 году отдѣльно отъ церкви была выстроена каменная колокольня, крытая гонтою; въ 1875 г. старый униатскій иконостасъ былъ замѣненъ новымъ, двухъ-яруснымъ, греческаго письма. Съ 1871 г. къ приходу Ж. была приписана Св.-Николаевская церковь с. Ястребной; она деревянная, построена въ 1800 г. До 1871 г. село Ястребная было самостоятельнымъ приходомъ. Выдающимися изъ священниковъ Ж. были: Іоаннъ Жуковский (1822—1850 гг.), о которомъ въ народѣ сохраняется память, какъ о добромъ пастырѣ, одаренномъ даромъ изгонять злыхъ духовъ, и Михаилъ Жуковский (съ 1852 по 1872 гг.), весьма энергичный пастырь. Церковной земли: усад. 2 д. 2200 с., пах. 35 д. 2200 с., а всего 39 д. 2000 с. Церковно-приходская школа съ 1884 г., въ собственномъ зданіи. Причт. дома каменные, построены на средства земскихъ сборовъ.

920. **Званъ** или **Жванъ** с. —расположено въ долинѣ, съ западной и восточной стороны окруженной крутыми горами. Къ приходу села Звана приписано с. *Бернашовка*, расположенное на ю. отъ Звана и составляющее какъ бы продолженіе самостоятельнаго прихода. Посрединѣ обѣихъ селъ протекаетъ съ с. на ю. рѣчка Жванъ или Званъ, по имени которой и названъ самостоятельный приходъ. Оба селенія расположены на с.-з. отъ уѣднаго города въ 30 вер., а отъ ж.-д. ст. „Немерче“ на з. въ 25 вер. Мѣстность въ климатическомъ отношеніи здоровая. Почва большей частью черноземная, а мѣстами песчаная, глинистая и каменная. Народонаселеніе (м. 1241 и ж. 1184)—малороссы православаго исповѣданія и евреи (м. 29 и ж. 30). Крестьяне, вследствие скудости надѣльной земли, обрабатываютъ землю за часть урожая у мѣстнаго землевладѣльца и въ сосѣднихъ селахъ, занимаются ремеслами (плотничествомъ, кузнечествомъ и особенно саножнымъ ремесломъ). Ж. поселеніе древнее. Въ XV в. онъ былъ колонизаціоннымъ



постромъ и въ 1452 г. былъ пожалованъ Теодору Бучацкому. Около половины XVI в. З. былъ опустошенъ и на мѣстѣ его было только городище. Къ концу того вѣка З. опять заселился и въ 1638 г. владѣлецъ его Михайль Станиславскій выхлопоталъ магдебургское право (Груш. „Бар. стар.“ V, 40, 124). Теперешняя Св.-Успенская церковь села Звана построена, какъ видно изъ вырѣзанной на косякахъ церковныхъ дверей надписи, въ 1740 г. Церковь эта—деревянная, трехкупольная, сооружена въ видѣ корабля. Иконостасъ 1882 г., четырехъ-ярусный; недалеко отъ церкви деревянная же колокольня. Въ приписномъ селѣ Бернашовкѣ въ 1872 году крестьяне на собственные средства (5000 р.) построили небольшую однокупольную деревянную церковь въ честь Покрова Божіей Матери, а вблизи храма въ 1896 году—деревянную колокольню и на церковномъ же погостѣ домъ для причта. Изъ священниковъ выдающихся по своимъ трудамъ на пользу церкви и прихода былъ Александръ Янковскій (съ 1853 по 1871 г.). Церк. земли: усад. 7 дес. 1219 с., пах. въ 4-хъ смѣнахъ 64 д. 416 с., сѣнок. съ лѣсомъ и хуторами 8 д., а всего 79 д. 1635 с. Церковно-приходская школа съ 1863 г.; въ 1885 г. перенесена въ собственное новоустроенное зданіе; въ Бернашовкѣ въ домѣ, построенномъ для причта, помѣщается съ 1896 г. школа грамоты. Причт. дома деревянные, ветхіе.

921. **Козловъ с.**—расположено на ровномъ мѣстѣ при рѣкѣ Дибетрѣ; небольшою рѣчкою Карайцемъ оно раздѣляется на двѣ половины; отъ ближайшей ж.-д. станціи „Окница“ въ 8 в. Почва—мѣстами черноземная, а мѣстами суглинистая, съ примѣсью камня. Народонаселеніе—малороссы православнаго исповѣданія (м. 578, ж. 558), католики (77 д. об. п.) и еврей (49 д. об. п.) Большинство крестьянъ занимается земледѣліемъ, а малоземельные—ремеслами (ткацкимъ, сплавомъ плотовъ по Дибетру, сапожнымъ и др.) и ходятъ на заработки въ Бессарабію. Козловъ—поселеніе древнее. Въ XV и въ первой половинѣ XVI в. онъ запустѣлъ. Принадлежалъ онъ издавна Козловскимъ, которые въ 1564 г., во время проверки польскимъ правительствомъ правъ землевладѣльческихъ, предъявили грамоту Свидригайла о томъ, что с. Козловъ былъ данъ ихъ предкамъ въ вѣчное владѣніе („Барское староство“, стр. 38). Теперешній храмъ во имя Преображенія Господня построенъ въ 1872 году на мѣстѣ старой деревянной церкви, неизвѣстно кѣмъ и когда построенной и снесенной по ветхости; храмъ стоитъ на погостѣ и окруженъ каменной ветхой оградой. Церк. земли: усад. 1 д. 1955<sup>1</sup>/<sub>2</sub> саж., пахатной 28 д. 723 саж., а всего 30 д. 278<sup>1</sup>/<sub>2</sub> саж. Церк.-приходская школа съ 1862 г.; съ 1898 года помѣщается въ новомъ собственномъ зданіи. Церк. домъ для священника каменный, а для псаломщика—деревянный и очень ветхій.

922. **Котюжане с.**—расположено на гористой мѣстности, по обѣимъ сторонамъ рч. Лядавы, и находится отъ уѣднаго города въ 40 вер. къ с.-з., а отъ ближайшей ж.-д. ст. тоже „Котюжане“ въ 5 вер. Мѣстность въ климатическомъ отношеніи благоприятная и здоровая. Почва—песчаная, плодородная только при обильныхъ и своевременныхъ дождяхъ. Народонаселеніе—малороссы православнаго исповѣданія, муж. 820 и жен. 860, католики (500 д. об. п.) и еврей (45 об. п.) Главное занятіе—хлѣбовашество, но кромѣ того многіе занимаются каменщицествомъ и ткачествомъ, служатъ на ближайшихъ сахарныхъ заводахъ и на вальповой мельницѣ и торгуютъ скотомъ на ярмаркахъ, которыя здѣсь бывають по вторникамъ черезъ каждыя двѣ недѣли. Историческихъ свѣдѣній о происхожденіи



и образованіи прихода нѣтъ. По преданію, село Котюжане образовалось изъ города Котюга, лежавшаго къ сѣверу отъ нынѣшняго поселенія и разрушеннаго татарами. На томъ мѣстѣ видны бугры, находятъ черепки. До послѣднихъ годовъ XVIII ст. прихожане были униатами. Теперешній Св.-Николаевскій храмъ, какъ видно изъ надписи, вырѣзанной надъ входной дверью, построенъ въ 1701 году нѣкою неизвѣстной панной Маріамной. Этотъ храмъ—деревянный, трехкупольный, съ „опасанемъ“. Въ настоящемъ столѣтіи онъ былъ дважды поднималъ, такъ какъ слишкомъ осѣдалъ, а въ 1895 году обнесенъ каменной оградой. На кладбищѣ есть деревянная часовня, неизвѣстно когда построенная. Иконостасъ—трехъ-арусный, простой столярной работы, устроенъ въ началѣ нынѣшняго столѣтія и обновляемъ не былъ. Церк. земли: усад. 2 д. 1396 с., пахат. въ 4-хъ смѣн. 33 д. 1367½ с., а всего 36 д. 363½ саж. Министерское одноклассное училище съ 1872 года, а въ 1896 году открыта въ домѣ неаломщика школа грамоты. Церк. дома для причта деревянные.

923. **Курашовца** с.—расположено на равнинѣ, по берегамъ небольшого ручейка Голотовскаго и отстоитъ отъ уѣзднаго города въ 40 вер. на сѣв., а отъ ближайшей ж.-д. станціи „Котюжане“ въ 10 верст. Въ климатическомъ отношеніи мѣстность здоровая и сухая. Почва—глинистая и при своевременныхъ дождяхъ даетъ удовлетворительные урожаи. Народонаселеніе—малороссы православнаго исповѣданія (825 м. и 863 ж.), по занятію—хлѣбопашцы. Къ приходу принадлежитъ небольшая дер. *Дехтирка*. Историческихъ данныхъ объ образованіи прихода не имѣется, но, по преданію, образованіе села относится къ глубокой древности. Теперешняя Св.-Успенская церковь построена въ 1797 году старавіемъ помѣщика Эразма Собанскаго, священника Луки Кардашевича и прихожанъ и съ тѣхъ поръ существеннымъ передѣламъ не подвергалась. Иконостасъ четырехъ-арусный, деревянный; въ 1896 году онъ былъ поновленъ безъ измѣненія формы и ликовъ святыхъ. Къ достопримѣчательностямъ храма относится хранящаяся въ немъ икона Божіей Матери, почитаемая прихожанами-крестьянами чудотворною и привлекающая 15 августа каждаго года большое стеченіе поклонниковъ. По преданію, эту икону получили униатскій священникъ с. Курашовецъ Василій Соханевичъ (1763—1780 гг.) отъ одного странника изъ Афона, подарившаго эту икону священнику въ благодарность за радушный приемъ. Отъ этого священника икона перешла, какъ подарокъ, къ священнику Ілію Петрицкому, затѣмъ къ священнику Лукѣ Кардашевичу, а этимъ священникомъ она была перенесена въ церковь. Изъ священниковъ выдающимися были: Лука Кардашевичъ (1782—1817 гг.), первый православный священникъ въ приходѣ, много сдѣлавшій для прихода и церкви, и сынъ его, протоіерей Іоаннъ Кардашевичъ (1817—1858 гг.), болѣе сорока лѣтъ служившій на пользу прихожанъ и церкви, а также сынъ послѣдняго Аристархъ, скончавшійся въ 1900 г. Причтовые помѣщенія, построенныя священникомъ на собственные средства въ 1797 г., ветхи, а домъ неаломщика сгорѣлъ въ 1875 г. Церк. земли: усад. 2 д. 1290 с., пах. въ 4-хъ смѣн. 55 д. 2175 с., смѣн. 4 д. 1931 саж., подъ хуторомъ 6 д. 1114 с., а всего 69 д. 1710 саж. Церковно-приходская школа существуетъ съ 1861 года, а въ 1889 году построено для нея новое зданіе.

924. **Личане** с.—расположено въ живописной мѣстности, между двумя параллельно идущими горами, покрытыми лѣсомъ, и во всю длину прорѣзывается рѣчкой Караецъ; отъ уѣзднаго города Личане находятся въ разстояніи 25 вер.



къ с.-з., а отъ ближайшей ж.-д. станціи „Юрковцы“ въ 15 вер. Мѣстность, на которой расположено село, защищаемое зимою отъ вѣтровъ горами, а лѣтомъ охлаждаемое рѣчкою, въ климатическомъ отношеніи весьма благоприятна. Почва—черноземно-суглинистая и довольно плодородная. Народонаселеніе—малороссы православнаго исповѣданія (633 м. и 636 ж.), еврей (47 д. об. и.) и католики (5 д. об. и.). Главное занятіе—хлѣбопашество; побочныя—ремесла ткацкое, кузнечное, славка платковъ по Дибѣтру и торговля скотомъ. По разсказамъ старожиловъ, на мѣстѣ села Липчанъ некогда было два села: Гречаны на с.-в. сторонѣ и Кривчаны на с.-з. сторонѣ. Въ Гречанахъ была самостоятельная церковь; и доселѣ на мѣстѣ бывшей церкви на кладбищѣ, принадлежавшемъ, какъ говорятъ, селу Гречанамъ, существуетъ три каменныхъ креста. Въ селѣ же Кривчанахъ, по преданію, былъ монастырь, но ни слѣдовъ этого монастыря, ни документальныхъ данныхъ о немъ не сохранилось. Изъ этихъ двухъ селъ впоследствии образовалось село Липчане, жители котораго поселялись по обѣимъ сторонамъ рѣки. Въ древнее время Л. принадлежали г. Бару, почему носили еще названіе „Барскихъ хуторовъ“; потомъ они перешли во владѣніе помѣщика м. Мурованныхъ-Куриловцевъ Ушницкаго уѣзда. Въ 1840 г. имѣніе купилъ Вильгельмъ Зальскій, сынъ котораго, Сигизмундъ Зальскій, владѣеть этимъ селомъ и въ настоящее время. Тенерешній Св.-Николаевскій храмъ Л. находится на краю села, на возвышенной горѣ, надъ рѣчкою Дибѣстрой. Построенъ онъ въ 1766 г. стараніемъ прихожанъ, при пособіи отъ мѣстнаго помѣщика. Храмъ этотъ деревянный; иконостасъ въ немъ трехъ-ярусный, рѣзной работы, мѣстами позолоченный. При храмѣ была устроена деревянная колокольня, которая потомъ по ветхости разобрана, а на ея мѣстѣ въ 1855 г. построена на средства прихожанъ новая каменная колокольня, отремонтированная потомъ въ 1891 г. Церк. земли: усад. 3 д., шах. 41 д. 2379 с., лѣса 1 д. 400 с., сѣн. 4 д., а всего 50 д. 379 с. Церк.-прих. школа съ 1886 г. и помѣщается доселѣ въ одной комнатѣ дома псаломщика. Причт. помѣщенія устроены на средства помѣщика въ 1888 г.

925. **Лучинчикъ с.**—расположено на небольшой возвышенности, прорѣзанной нѣсколькими котловинами и долинами, въ 4 в. отъ ж.-д. ст. „Немерче“ съ поч.-тел. отд. Въ климатическомъ отношеніи мѣстность вполне здоровая и сухая, почему эпидемическія болѣзни бывають здѣсь рѣдко. Почва представляетъ смѣсь чернозема съ глиною, а потому плодородна. Народонаселеніе—малороссы православнаго исповѣданія (1048 м. и 1034 ж.), но есть католики (440 об. и.) и еврей (35 об. и.). Главное занятіе—хлѣбопашество, но вслѣдствіе недостатка въ землѣ жители ходять и на заработки и занимаются торговлею скотомъ на ярмаркахъ. Точныхъ историческихъ свѣдѣній объ образованіи прихода нѣтъ. Нынешній храмъ, посвященный Собору св. Архистр. Михаила, деревянный, на каменномъ основаніи, построенъ въ 1849 году стараніемъ и издвигеніемъ протоіереемъ Іоанна Шманкевича. Вся постройка обошлась въ 5500 руб., при пособіи со стороны мѣстнаго помѣщика деревяннымъ матеріаломъ. Раньше до 1774 года была деревянная церковь, находившаяся въ 110 саж. на востокъ отъ теперешней; въ 1774 году буря сорвала съ этой церкви куполь, почему въ этомъ году она была разобрана, а стараніемъ тогдашняго свящ. Антоіа Шманкевича и прихожанъ была построена новая деревянная церковь въ 90 саж. на югъ отъ теперешней, гдѣ существовала до 1849 г. Въ настоящемъ храмѣ есть икона свв. Апост. Петра и Павла, въ честь которыхъ 29 іюня ежегодно устраивается торжественное празднованіе.



ваніе (отпущь). Изъ священниковъ наиболѣ выдающимися были: Антоній Шмаквичъ, рукоположенный въ 1741 году униатскимъ епископомъ Онуфріемъ Шумлянскимъ и принявшій православіе въ 1794 году, и протоіерей Іоаннъ Шмаквичъ (1843—1888 гг.), весьма много потрудившійся въ пользу благосостоянія своего прихода. Церк. земли: усад. 2 дес. 350 саж., пах. 29 д. 1965 саж., сѣнок. 14 д. 1570 саж., а всего 46 дес. 1485 саж. Школъ двѣ: одноклассная цер.-прих., открытая въ 1862 году, и школа грамоты, открытая въ 1894 году; въ 1898 году открыта еще женская школа грамоты. Причт. помѣщенія выстроены въ 1897—1898 гг. на предства земскихъ сборовъ.

926. **Лядава** с.—расположено въ ложбинѣ между двумя параллельно идущими горами; однимъ своимъ концомъ Л. примыкаетъ къ Дибстру; во всю длину она прорѣзывается небольшою одноименною съ селомъ рѣчкою и другимъ своимъ концомъ примыкаетъ къ мѣстечку Ярышеву. Отъ уѣзднаго города село отстоитъ въ 10 в. къ с.-з., а отъ ближайшей ж.-д. станціи въ 6 вер. Къ Лядавскому же приходу принадлежатъ и приселокъ *Гордѣвка*. Мѣстность, на которой расположена Л., очень живописная и благопріятная для здоровья, такъ какъ она защищена съ сѣверной и восточной стороны высокими горами, предохраняющими ее въ лѣтнее время отъ сильныхъ вѣтровъ, а зимою отъ большихъ холодовъ; кромѣ того, въ лѣтнее знойное время воздухъ охлаждается рѣками Лядавою и Дибстромъ. Почва—черноземно-песчаная. Народонаселеніе—малороссы православнаго исповѣданія (695 м. и 708 ж.), занимается преимущественно хлѣбопашествомъ, но многіе занимаются и промыслами: извозомъ, сплавою плотовъ по р. Дибстру, рыболовствомъ, торговлею скотомъ, и ремеслами—кузнечнымъ, плотничьимъ, ткацкимъ и портняжнимъ. У большей части прихожанъ есть хорошіе фруктовые сады и виноградники. Село это очень древнее; оно упоминается въ грамотѣ кн. Коріатовичей въ 1388 г. Отъ 1410 года извѣстна грамота короля Ягайла Сеньку Волосу на Лядаву въ повѣдь Бакотскомъ. Въ 1442 году Лядаву видимъ въ держаніи нѣкоего Былины (см. „Барское староство“ М. Грушевскаго, стр. 38). На берегу р. Дибстра, около пристани, съ 1812 года по 1835 г. находился карантинъ противъ чумы, а далѣе до устья р. Лядавы, гдѣ нынѣ находится церковные дома, были постройки для военной стражи въ то время, когда Бессарабія находилась подъ властью Турціи, отчего мѣста эти донынѣ называются кордономъ. Храмъ села Лядавы въ честь Усекновенія главы Іоанна Предтечи представляетъ историческую достопримѣчательность. Онъ высѣченъ въ скалѣ на высокой горѣ, возвышающейся надъ рѣчкою Дибстромъ; въ той же скалѣ высѣчено нѣсколько пещеръ или келій. Когда и кѣмъ высѣченъ этотъ храмъ и сдѣланы эти пещеры,—воизвѣстно. Сохранилось устное преданіе, по которому начало церкви положено препод. Антоніемъ Печерскимъ въ XI в., во время его путешествія съ Афонской горы въ Кіевъ; указываютъ даже келію этого подвижника, называемую доселѣ „Антоніевскою“, а въблизи ея источникъ ключевой воды, изъ котораго онъ утолилъ свою жажду. Съ достовѣрностью можно утверждать то, что основана церковь и сдѣланы пещеры въ глубокой древности монахами, и монахами православными. Визитаціонная книга Лядавской церкви за 1782 годъ говоритъ, что эта церковь „нѣкогда устроена подвижниками православными („калугерами“) и что нѣкогда въ келіяхъ возлѣ церкви, высѣченныхъ въ скалѣ, жили монахи“ („калугеры“); имеемъ же „калугерь“ польскій языкъ обозначаетъ монаха православнаго. Въ первой половинѣ XVIII в.



на мѣстѣ теперешней церкви и пещеръ былъ базилианскій „монастырекъ“ (Тр. Ист.-ст. Комитета, вып. V, стр. 318), закрытый въ 1745 году. Скала, въ которой высѣчена церковь, раздѣляется на двѣ пещеры, и обѣ эти пещеры образуютъ двѣ церкви: одна большая, во имя Усекновенія главы Іоанна Предтечи, а другая меньшая, во имя священномученицы Параскевы; на разстояніи же 30 саж. отъ этой послѣдней находится третья церковь, пещерная, Св.-Антоніевская. Къ пещерѣ въ 1875 году пристроены новый каменный двухъ-ярусный придѣлъ частью на средства казны, частью на мѣстныя средства, а раньше въ 1863 г. устроены новый деревянный рѣзной работы съ позолотою иконостасъ, вмѣсто прежняго холщоваго, ветхаго. Вторая же Св.-Параскевская пещерная церковь оставалась въ запустѣніи до 1860 года, хотя, какъ можно полагать на основаніи свидѣтельства визитаціонной книги, и въ этой церкви въ давнее время совершалось богослуженіе; престолъ и жертвенникъ въ этой церкви неподвижные, высѣченные изъ самороднаго камня, вѣроятно, при основаніи церкви. Въ 1860 году церковь эта была обновлена устройствомъ деревяннаго иконостаса и пола, а вмѣстѣ съ тѣмъ и освящена. До 1894 года иныишняя Св.-Антоніевская пещерная церковь представляла запущенную пещеру, заколоченную наглухо досками. При этой церкви наружныхъ пристроекъ нѣтъ, нѣтъ ни притвора, ни купола, и только небольшой каменный крестъ, стоящій надъ пещерою, въ которой помѣщается Св.-Антоніевская церковь, указываетъ на существованіе здѣсь церкви. Къ ней ведетъ длинная узкая терраса, имѣющая со стороны Дибетра деревянную съ каменными столбами ограду. Иконостасъ, престолъ и жертвенникъ въ Св.-Антоніевской церкви сдѣланы изъ тесоваго камня, при чемъ иконы написаны на цинкѣ, а царскія врата—металлическія, посеребренныя. Возобновлена древняя Антоніевская церковь въ 1893 г. по мысли преосвященнаго Дмитрія, при чемъ она была оставлена безъ измѣненія, а только очищена и соединена высѣченнымъ въ скалѣ проходомъ съ ближайшею къ ней т. н. Антоніевскою келіей и освящена въ 1894 г. 23 сент. Теперешняя Св.-Антоніевская церковь имѣетъ 15 арш. въ длину, 8 арш. въ ширину и 6 арш. высоты. Въ Усекновенскомъ храмѣ с. Лядавы заслуживаетъ особеннаго вниманія храмовая икона Усекновенія главы Іоанна Предтечи, съ незапамятныхъ временъ почитаемая въ народѣ чудотворною. Она изображена на деревянной дубовой доскѣ и имѣетъ въ длину около 1½ арш., и въ ширину ¾ арш. На ней собственно изображена картина Обрѣтенія главы Предтечи, такъ какъ вокругъ усѣченной главы находятся лики четырехъ святителей, бывшихъ очевидцами обрѣтенія главы Предтечи; живопись очень старинная, но когда и гдѣмъ приобрѣтена эта икона— неизвѣстно. Преданіе говоритъ, что въ 1831 году отъ оставшейся предъ иконою непогашенной свѣчи вѣтъ, въ которомъ икона помѣщалась, сторѣлъ, а самая икона осталась чудесно невредимою, и только обожженные углы ея указываютъ на чудесное спасеніе иконы отъ пожара. Послѣ этого случая нѣкоторое время икона оставалась на томъ же мѣстѣ въ алтарѣ, а затѣмъ, по указанію посѣтившаго Лядавскій храмъ Подольскаго епископа Арсенія, она была перенесена изъ алтаря и поставлена въ храмъ на болѣе видномъ мѣстѣ, по правую сторону ниже клироса, гдѣ находится и досель. Въ 1866 году сдѣлана по всю величину иконы серебряная риза съ вызолоченнымъ вокругъ главы Предтечи нимбомъ, унизанная мелкими французскими стразами, и съ таковыми же на главахъ 4-хъ святителей митрами; въ 1898 году риза иконы была вся вызолочена. Со-



хранилось устное преданіе о многихъ чудотвореніяхъ иконы, доказательствомъ дѣйствительности которыхъ служатъ и многочисленныя (сохранилось 52) членоподобныя металлическія приписки отъ благодарныхъ за исцѣленія богомольцевъ. Для поклоненія этой иконѣ ежегодно 29 августа собирается много богомольцевъ—христіанъ православныхъ и католиковъ. При храмѣ с. Лядавы хранится книга, называемая „апоматикой“, въ которую съ 1827 г. посѣщавшіе Лядавскую церковь вносили собственноручно свои имена и фамилія. Кромѣ того, вся лицевая стѣна церкви сверху до низу исписана разными надписями и знаками, вырѣзанными посѣтителями церкви. Здѣсь можно встрѣтить надписи на языкахъ: русскомъ, славянскомъ, польскомъ, армянскомъ, молдавскомъ, латинскомъ и др. Древнѣйшія надписи восходятъ къ концу XVII ст., но многія изъ нихъ отъ дѣйствія времени и климатическихъ условій стерлись и сдѣлались неразборчивыми. Въ книгѣ и на стѣнѣ встрѣчаются фамиліи лицъ историческихъ (графа Воронцова, Сапѣги, Потоцкаго, Чацкаго и др.). Первымъ по воссоединеніи униатовъ въ концѣ XVIII в. православнымъ священникомъ былъ Іоаннъ Михалевскій (1809—1844 гг.) и затѣмъ наиболѣе выдающимся по своей энергичной борьбѣ съ польскими помѣщиками за угнетенныхъ прихожанъ, по своему вліянію на нихъ и своимъ заботамъ о благоустройствѣ прихода былъ преемникъ Михалевскаго, Григорій Яковскій (1844—1860 гг.). Церк. земли: усад. 3 д. 400 с., пах. 37 д. 370 с., подъ хуторомъ 2330 с., подъ церковною рощею 9 д. 420 с., а всего 50 д. 1120 с. Церк.-приходская школа съ 1860 г., а въ 1897 г. открыта школа грамоты. Причт. помѣщенія устроены въ 1891—1892 гг. на средства земскихъ сборовъ.

О Лядавѣ и Лядавскихъ пещерахъ см.: „Скальные пещеры на берегу Днѣстра въ Подольской губ.“ В. Б. Антоновича (Труды VI Археологическаго Съѣзда въ Одессѣ, т. I); „Путевые очерки: Подолія“ К. М. (Кіев. Стар. 1885 г., мартъ); „Ист.-статистическое описаніе с. Лядавы Могилев. у.“ свѣщ. В. Стефановскаго (Под. Еп. Вѣд. 1863 г. № 3, стр. 97—106); „Po malych drogach“, przez D-ra Antoniego J (д-ра І. Розле), Kłosy, 1884 г., т. XXXVIII, № 983, стр. 277—278; „Лядавскій скальный монастырь“ свѣщ. Е. Свѣцкаго (Гр. Под. Епарх. Ист.-статист. Комитета, в. V, стр. 318—320); „Село Лядавы и освѣщеніе Лядавской пещерной церкви“ свѣщ. В. Стефановскаго (Под. Еп. Вѣд. 1895 г.).

927. **Нагоране** с.—расположено на высокой горѣ, поднимающейся надъ р. Днѣстромъ; находится въ 18 в. на с.-з. отъ уѣзднаго города. Мѣстность представляетъ открытую возвышенность; въ климатическомъ отношеніи она здоровая. Въ селѣ чувствуется большой недостатокъ въ водѣ за отсутствіемъ рѣки, а сообщеніе съ р. Днѣстромъ, протекающею у подошвы горы, невозможно. Почва—черноземная и плодородная. Народонаселеніе—малороссы православнаго исповѣданія (480 м. и 458 ж.); занимаются преимущественно хлѣбопашествомъ, а нѣкоторые занимаются промыслами; извознымъ, славкою плотовъ по Днѣстру, торговлею скотомъ и ремеслами; плотничьимъ, ткацкимъ, портняжкимъ. Наименованіе свое село Н. получило отъ своего положенія на горѣ или возвышенности. Возвышенность эта на юго-восточной сторонѣ оканчивается утесистою скалою, въ которой находятся глубокія съ разными входами пещеры; по преданію, въ этихъ пещерахъ укрывался народъ отъ татаръ во время набѣговъ ихъ на Подолію. Въ скальной пещерѣ на вершинѣ горы, по преданію, жили некогда,—именно около того времени, когда существовалъ монастырь въ с. Лядавѣ,—отшельники. По разсказамъ старожиловъ, село Н. составляло часть Барскаго имѣнія и потому носило названіе „Барскихъ хуторовъ“. Какъ видно изъ лѣтописи, принадлежало это



село графини Потонкой, потомъ перешло къ владѣльцамъ: Чацкому, дворянину Петру Березовскому, а затѣмъ куплено настоящимъ владѣльцемъ, дворяниномъ Александромъ Виноградскимъ. Нынешняя Иоанно-Богословская церковь—каменная, съ такою же при ней колокольнею, построена въ 1888 г. на средства прихожанъ. На томъ же мѣстѣ раньше былъ храмъ также во имя св. Иоанна Богослова, деревянный, построенный въ 1700 г. Церк. земли: усад. 2393 кв. саж., пах. 34 д. 7 с., а всего 35 д. Причтовны помѣщенія устроены въ 1892 г. на земскіе сборы. Церк.-прих. школа съ 1888 г., а съ 1890 г.—въ собственномъ зданіи, которое сгорѣло въ 1893 г.; до второй половины 1895 г. школы не было, а въ этомъ году она открыта въ новомъ зданіи.

928. **Немерче** с.—расположено на равнинѣ, вблизи рч. Ляданы; съ сѣверо-западной стороны село окаймлено лѣсомъ, а съ южной и юго-восточной примыкаютъ къ нему поля. Отъ уѣзднаго города находится въ разстояніи 30 в. на сѣв., а въ двухъ верстахъ отъ села находится ж.-д. станція того же имени. Мѣстность здорова, но въ лѣтніа засухи жителямъ приходится терпѣть недостатокъ въ водѣ. Почва—частію черноземная, но по большей части суглиниковатая. Народонаселеніе (533 м. и 519 ж.)—крестьяне православнаго исповѣданія (483 м. и 474 ж.), католики (90 об. ц.) и евреи (5 об. ц.). Главное занятіе—хлѣбопашество, побочныя—ремесла: ткацкое, кузнечное, столярное и работы на воеднѣхъ (въ с. Вышемѣ, Ольчедаевѣ и Вендычаняхъ) сахарныхъ заводахъ. Къ приходу Немерча принадлежатъ деревня *Струсова*, расположенная въ 4-хъ верстахъ отъ Н., на ровной мѣстности, у почтовой дороги, соединяющей г. Могилевъ-Под. съ г. Баромъ. По преданію, Н. некогда принадлежало Барскому староству. Теперешняя Св.-Иоанно-Богословская церковь построена въ 1888 г. на средства и стараніемъ прихожанъ, а частію на пожертвованія мѣстнаго помѣщика Константина Будинскаго; стоимость ея около 8000 р. Эта церковь однокупольная, деревянная, на каменномъ основаніи, съ деревянною же при ней колокольнею и деревянной досчатой оградой; иконостасъ двухъ-ярусный, деревянный. Раньше теперешней церкви около 150 лѣтъ въ селѣ существовала старая деревянная церковь; эта церковь, по преданію, была куплена помѣщикомъ въ селѣ Овезникахъ Литвиск. у.; въ 1889 году, вследствие ветхости, она была разобрана. Теперь мѣсто, гдѣ стояла старая церковь, обнесено каменной оградой и тамъ воздвигнуть крестъ. Изъ священниковъ выдающимся былъ Іоаннъ Панкевичъ (1799—1850 гг.), въ теченіе 50-лѣтней службы въ приходѣ много поработавшій на пользу его и энергично работавшій о возвращеніи прихожанъ-уніатовъ въ лоно Православной Церкви. Церк. земли: усад. 1 д. 426 с., пах. 17 д. 2298 с., сѣв. съ лѣсомъ 15 д. 2110 с., а всего 35 д. 34 с. Церк.-прих. школа съ 1890 г.; съ 1895 г. имѣетъ новое собственное зданіе; въ д. Струсовой школа грамоты съ 1895 г. Причт. помѣщенія послѣ пожара возобновлены прихожанами въ 1897 году.

929. **Ниновцы** с.—расположено на гористой мѣстности, по обѣимъ сторонамъ рѣчки Карайца и находится отъ уѣзднаго города въ разстояніи 25 в., отъ ближайшей ж.-д. станціи „Немерче“ тоже въ 25 в. Эта мѣстность, покрытая лѣсами и изобилующая здоровою ключевою водою, въ климатическомъ отношеніи очень благоприятная. Почва—черноземная. Народонаселеніе—малороссы православнаго исповѣданія (447 м. и 485 ж.), занимается исключительно хлѣбопашествомъ; никакихъ ремеселъ и другихъ промысловъ не знаетъ, что невыгодно отражается



на матеріальномъ благосостояніи крестьянъ. Вѣроятно, село Н. обязано происхожденіемъ нѣкоему шляхетному Нешу или Нишу, который въ 1448 году получилъ отъ короля земли вождѣ Дибѣстра по рѣчкѣ Серебрян („Бар. староство“, 39). Раньше теперешняго существовалъ въ Н. трехкупольный деревянный на каменномъ основаніи храмъ въ честь Рождества Пресвитой Богородицы, построенный въ 1766 году на средства прихожанъ. Въ 1873 году этотъ храмъ сгорѣлъ. Такъ какъ прихожане не имѣли возможности сразу построить храмъ вмѣсто сгорѣвшаго, то стараніемъ священника Іоанна Емчицкаго и съ благословенія преосвящ. Феогноста была устроена въ 1876 году и существуетъ теперь на мѣстномъ кладбищѣ кладбищенская церковь во имя св. Маріи Магдалины. Въ 1889 г. на средства прихожанъ (ок. 12 тыс. р.) оконченъ и съ благословенія преосв. Товата освященъ новый, существующій и теперь, каменный Рождество-Богородичный храмъ. Изъ священниковъ особенно много и самоотверженно потрудился при постройкѣ церкви и по благоустройству прихода Іоаннъ Емчицкій (1861—1892 гг.). Церк. земли: усад. 2 д. 820 с., пах. и сѣнок. въ 6-ти сѣтяхъ 51 д. 868 с., а всего 53 д. 1688 саж. Церк.-приходская школа существуетъ съ 1890 года. Церк. дома для причта каменные, устроенные на средства земскихъ сборовъ.

930. **Обуховъ с.**—расположено на равнинѣ, немного покатою къ востоку; на южной и сѣверной сторонѣ есть долины, по которымъ протекають ручейки. Отъ уѣзднаго города село находится въ 42-хъ вер. къ ю.-з.; жел.-д. станція „Котляжане“ у села. Съ 30-хъ годовъ къ селу О. приписано село *Берлятка*, находящееся въ 1½ в. Народонаселеніе—малороссы православнаго исповѣданія (м. 532 и ж. 547); занимаются исключительно хлѣбопашествомъ и садоводствомъ. Историческихъ свѣдѣній о происхожденіи села не имѣется. Нѣкогда О. принадлежалъ Дзеркамъ, затѣмъ Шуйскимъ, теперь Сулятицкимъ. Теперешній храмъ—деревянный, во имя преподобной Параскевы Сербской, построенъ въ 1755 году на средства и стараніемъ прихожанъ. Въ 1848 году храмъ поднятъ на каменное основаніе, а въ 80-хъ годахъ шайшинскаго столѣтія перестроенъ изъ трехкупольнаго, какимъ онъ былъ до толѣ, въ однокупольный и соединенъ съ новою тогда построенною колокольнею. Около того же времени старый иконостасъ замѣненъ новымъ, однояруснымъ, рѣзной работы съ позолотой. До 1795 года прихожане были униатами, а въ этомъ году присоединены къ православію. Въ храмѣ есть мѣстно чтимая икона Пресвитой Богородицы—подобіе иконы Владимірской Богоматери; народъ почитаетъ эту икону чудотворною. На одной изъ привѣсокъ, находящихся на иконѣ, обозначено имя одного изъ исцѣленныхъ молитвами Богородицы и дата „1756“ годъ, что свидѣтельствуетъ о древности иконы. Церк. земли: усад. 3 д. 2074 с., пах. 28 д. 1045 с., подъ хуторомъ, сѣнок. и кустари. 5 д. 140 с., а всего 37 д. 859 с. Церковно-приходская школа съ 1864 года и со времени основанія помѣщается въ собственномъ зданіи. Домъ для священника каменный, новый, построенъ въ 1896 г. на средства земскихъ сборовъ; для псаломщика построекъ нѣтъ.

931. **Ольчедаевъ-Вышій с.**—расположено на холмѣ, пересекаемомъ отъ юга къ сѣверу двумя оврагами, а съ восточной стороны омываемомъ рѣчкою Лидавой. Отъ уѣзднаго города находится на сѣверо-востокъ въ 35 в., а отъ ближайшей ж.-д. станціи „Немерче“ въ 7 в. Въ климатическомъ отношеніи мѣстность, благодаря возвышенному мѣстоположенію и близости рѣчки, для здоровья благоприятная. Народонаселеніе—малороссы православнаго исповѣданія (м. 1089 и ж.



1077); занимаются главнымъ образомъ хлѣбопашествомъ. Почва—суглинистая, средней урожайности. Названіе села „Ольчедаевъ“ или, какъ раньше оно называлось, „Голчедаевъ“ указываетъ можетъ быть на то, что первоначальными насельниками села были выходцы тюркскаго племени (см. Грушевскаго: „Барское староство“, стр. 19). Изъ перемирныхъ между Свидригайломъ и Ягайломъ грамотъ 1431 года известно, что въ то время уже существовалъ Голчедаевъ на Лидавѣ; судя по тому, что въ текстѣ этихъ грамотъ онъ имѣетъ съ Елатушкономъ противопологается селамъ, тянувшимся къ Каменцу, слѣдуетъ думать, что это были небольшіе замки на окраинѣ Каменецкаго повѣта. Къ этому же времени, вѣроятно, относится известіе Претвича (XVI в.), что Голчедаевъ и Жванъ (на р. Жванѣ) были замками, около которыхъ сидѣло много народу. Но во второй четверти XV в. оба эти замка были разорены, и въ 1452 г. село „Альчедаевъ“ и городище Жванъ съ обширною волостью, тоже запустѣвшею, пожалованы были королемъ Казиміромъ въкоему Теодорикъ Бучацкому съ обязательствомъ заново выстроить замокъ въ Голчедаевѣ для отраженія враговъ (см. „Барское староство“, стр. 40). Спустя столѣтіе послѣ перваго пожалованія, въ 1553 году выдана была жалованная грамота на Голчедаевскую волость барскому старостѣ Бернарду Претвичу (тамъ же, стр. 41 и 104) и съ тѣхъ поръ Ольчедаевъ-Высшій раздѣляетъ судьбу города Бара. Нынѣ существующая въ селѣ Св.-Покровская церковь построена въ 1880 году на средства прихожанъ и при священникѣ Григоріи Нисенячевскомъ. Эта церковь деревянная, однокупольная, имѣющая форму креста; при ней деревянная колокольня. Иконостасъ въ ней—старинный, четырехъ-ярусный, вытѣй пазъ старой церкви. Эта старая церковь была на мѣстѣ теперешней; построена была въ 1774 году, а разобрана въ 1879 году. Церковной земли при Св.-Покровской церкви: усад. 3 д., пах. 21 д. 434 с., сѣнок. 16 д., лѣса 8 д., а всего 48 д. 434 с. Церковно-приходская школа съ 1882 года и помѣщается въ общественномъ зданіи. Церк. дома для причта каменные, построены на средства земскихъ сборовъ въ 1892—1894 гг.

932. **Погорѣла с.**—расположено по обѣимъ сторонамъ рѣчки Карайца и находится отъ уѣзнаго города въ 30 вер. на с.-з., а отъ ближайшей ж.-д. станціи „Немерче“ въ 10 вер. Мѣстность, окружающая рѣку и село, раскинувшееся по ея крутымъ берегамъ, гориста и въ климатическомъ отношеніи здорова. Почва—черноземная, съ примѣсью песку. Народонаселеніе—малороссы православнаго вѣроисповѣданія (м. 699 и ж. 665); занимаются преимущественно хлѣбопашествомъ, а изъ ремеселъ особенно ткацкимъ; зимою многіе занимаются поденной работою на сосѣднихъ сахарныхъ заводахъ. По народному преданію, с. Погорѣла образовалось изъ бывшаго по близости села Толстой, разореннаго и сожженнаго татарами въ концѣ XVIII в. Теперешній Вознесенскій храмъ построенъ въ 1780 году на средства и стараніемъ прихожанъ; по народному преданію, этотъ храмъ стоитъ на мѣстѣ сгорѣвшей унійской кашлицы. Онъ деревянный, старой архитектуры, съ „опасанемъ“, трехкупольный, раньше былъ покрытъ гонтою, а теперь жезью. Перебранамъ, кромѣ небольшихъ ремонтировокъ, со времени своего созданія не подвергался. Вблизи храма отдѣльно отъ него одновременно съ храмомъ построена деревянная колокольня на каменномъ основаніи. Погостъ церковный окруженъ каменной стѣною. Церк. земли: усад. 2 д. 10 саж., пах. 38 д. 58 саж., а всего 40 д. 68 саж. Церк.-прих. школа съ 1886 г.; съ 1895 г. помѣщается въ новомъ



собственномъ зданіи. Церк. домъ для священника построенъ на средства прихожанъ и исправленъ въ 1880 г. на счетъ помѣщика, а для псаломщика—на средства попечительства въ 1882 году.

933. **Попелюхи** с. — расположено на равнинѣ, въ трехъ верстахъ отъ рѣчки Лидавы и находится къ сѣв. отъ уѣзднаго города въ 30 вер. и въ 7 вер. отъ ж.-д. станціи „Немерче“. Въ климатическомъ отношеніи мѣстность не особенно благоприятная для здоровья, такъ какъ въ селѣ чувствуется недостатокъ воды, которая въ лѣтнее время уменьшается въ колодцахъ и дѣлается грязною. Почва—суглинистая. Къ приходу села Попелюхъ приписано село *Бѣляне-Котюжанскіе*, находящееся къ сѣв.-з. отъ самостоятельнаго прихода въ разстояніи 1 вер. Село Б.-К. расположено на долині чрезвычайно сырой; углубленіе на аршинъ въ землю почти во всякомъ мѣстѣ села даетъ ключъ воды; почти въ каждой крестьянской хатѣ, не стоящей на высокомъ фундаментѣ, часто появляется вода. Почва—частью суглинистая, но болѣе песчаная. Народонаселеніе—малороссы православные (въ П. м. 516 и ж. 641, въ Б.-К. м. 329 и ж. 391); занимаются исключительно земледѣліемъ; никакихъ промысловъ и ремеселъ, не считая шитья сапогъ и выдѣлки полотна для своихъ надобностей, крестьяне не знаютъ. Крестьяне Б.-К. имѣютъ скудные земельные надѣлы, плохого качества землю, не знаютъ ремеселъ. Небольшимъ подспорьемъ въ увеличеніи жизненныхъ средствъ крестьянъ служатъ плантаціи свекловичныя въ Попелюхахъ, обработка которой лѣтомъ и доставка осенью въ недавно открывшійся въ В.-Ольчедаевѣ сахарный заводъ даетъ крестьянамъ возможность уплатить казенные сборы и приобрести кое-какую одежду; въ Б.-К. процвѣтаютъ отходные промыслы: лѣтомъ все мужское населеніе уходитъ на заработки въ сосѣднюю Бессарабію. По преданію, П. первоначально назывались „Барскими хуторами“. Теперешняя каменная съ деревяннымъ куполомъ церковь села Попелюхъ построена въ началѣ 1864 г., на средства прихожанъ, въ честь Успенія Пресвятой Богородицы; иконостасъ двухъ-ярусный, съ 1872 г. Раньше въ 2-хъ саж. отъ новаго храма былъ старый деревянный, построенный стараніемъ прихожанъ въ 1784 году; въ 1860 г. этотъ храмъ, какъ пришедшій въ совершенную ветхость, разобрать, а иконостасъ изъ него былъ перенесенъ въ новую церковь, когда была построена эта; но въ 1872 г. онъ былъ замѣненъ новымъ. Теперь на мѣстѣ престола стараго храма стоитъ крестъ, окруженный деревянною оградой. По разсказамъ старожиловъ, прежній старый храмъ въ с. Бѣлянахъ былъ построенъ около 1787 года и былъ самостоятельнымъ, а въ 1840 году онъ приписанъ къ Попелюхскому храму. Просуществовалъ старый деревянный храмъ с. Бѣлянь до 1869 года, пришелъ въ ветхость и былъ разобрать, а на его мѣстѣ былъ построенъ новый деревянный храмъ въ 1871 г., во имя св. Архистратига Михаила. Иконостасъ—деревянный, съ 1871 г. Изъ священниковъ выдающимсяъ были: Василій Дабиза (съ 1847 по 1870 г.), много потрудившійся къ благоустройству прихода, и особенно Михаилъ Жуковскій (съ 1871 по 1891 гг.), весьма энергичный священникъ, справедливо почитавшійся главнымъ устроителемъ церкви и прихода. Церк.-земли: усад. 2 д. 1160 с., пахатной 34 д. 1121 с., а всего 36 д. 2280 с. Церк.-прих. школа въ Попелюхахъ съ 1870 г.; съ 1890 г. въ с. Бѣлянахъ открыта школа грамоты, помѣщаемаяся съ 1893 г. въ собственномъ зданіи. Прич. дома каменные, устроены на средства земскихъ сборовъ въ 1893 г.

934. **Посуховъ** с. — расположено на гористой мѣстности, съ трехъ сторонъ (сѣв., юж. и запад.) окруженной оврагами, вблизи ручейка Жванъ. Отъ уѣзднаго



города отстоитъ въ 40 в. на с.-з., а отъ ближайшей ж.-д. станціи „Котюжане“ въ 14 в. Гористое положеніе мѣстности дѣлаетъ ее въ климатическомъ отношеніи сухою и здоровою. Почва—частью черноземная, но главнымъ образомъ глинистая и малоплодородная. Народонаселеніе (м. 475 и ж. 504)—малороссы православнаго исповѣданія; занимаются земледѣіемъ и ткацкимъ ремесломъ. Историческихъ данныхъ объ образованіи прихода не имѣется, но на древность его указываетъ то обстоятельство, что во многихъ мѣстахъ въ самомъ селѣ вырываютъ человѣческія кости, что указываетъ на существованіе въ этихъ мѣстахъ въ древнее время кладбищъ. Названіе свое село, вѣроятно, получило отъ своего мѣстоположенія, лишеннаго воды, сухаго. Настоящая Рождество-Богородичная церковь построена въ 1833 году, по благословенію архиеп. Ксенофонта, на средства прихожанъ. Эта церковь каменная, однокупольная, Иконостасъ трехъ-ярусный, деревянный, устроенъ въ 1897 году на средства прихожанъ (1000 руб.) вмѣсто прежняго стариннаго. Раньше въ саж. 50 отъ теперешней церкви на сѣв. существовала деревянная небольшая церковь, крытая соломой, неизвѣстно когда построенная. По вѣхости она разобрана ок. 1826 года; теперь мѣсто, гдѣ стояла эта церковь, занято садомъ священника, и на мѣстѣ прежняго престола стоятъ каменный крестъ. Изъ священниковъ наиболѣе выдающимся по долголѣтней службѣ въ приходѣ и по добродѣльному вліянію на прихожанъ былъ Іоаннъ Панкевичъ (1848—1868 гг.). Церк. земл.: усад. 3 д., пахатной 33 д. 1239 с., а всего 36 д. 1239 саж. Церк.-прих. школа съ 1884 г., а до этого времени нѣсколько десятковъ лѣтъ (съ 70-хъ годовъ) была школа грамоты; въ 1898 г. построено новое школьное каменное зданіе. Домъ для священника новый, а для псаломщика ветхій.

935. **Ровна** с.—расположено въ оврагѣ при рѣчкѣ Караецъ, протекающей посреди сѣла; находится на почтовой дорогѣ, соединяющей уѣздный городъ съ губернскимъ, и имѣетъ почт. отдѣленіе. Уѣздный городъ отстоитъ отъ сѣла въ 30 вер., а ближайшая ж.-д. станція „Немерче“ въ 18 вер. Мѣстность въ климатическомъ отношеніи здоровая. Почва—частью черноземная, а частью суглинистая, съ примѣсью песку и камешковъ. Народонаселеніе состоитъ изъ малороссовъ православныхъ (832 м., и 801 ж.), католиковъ (43 м. и 37 ж.) и евреевъ (27 м. и 18 ж.). Всѣ жители прихода—крестьяне, занимаются главнымъ образомъ земледѣіемъ, но многіе изъ нихъ занимаются и извозомъ, торговлею скотомъ и хозяйственными продуктами, ходятъ на заработки въ сосѣднюю Бессарабію. По преданію, на мѣстѣ с. Ровной первоначально были такъ назыв. „Барскіе хутора“, населенные, вѣроятно, выходцами изъ г. Бара. Названіе свое село получило, можно полагать, отъ мѣстоположенія. Имѣіемъ владѣлъ нѣкогда Комары, съ 1847 г. имъ владѣлъ Вильгельмъ Залѣскій, а съ 1886 г. по настоящее время по наследству владѣетъ Карлъ Росцишевскій. До 1788 г. въ приходѣ существовалъ обширный трехкупольный деревянный храмъ во имя св. Іоанна Богослова, въ томъ году сгорѣвшій. Въ 1788 г., съ разрѣшенія Барской консисторіи, выстроены небольшой деревянный однокупольный Св.-Іоанно-Богословскій храмъ на средства прихожанъ и при пособіи управляющаго имѣіемъ с. Ровной Собанскаго. Въ этомъ храмѣ въ 1842 г. наружныя стѣны обиты досками, съ сѣв. стороны алтаря пристроена ризница, а съ южной стороны прорѣзаны большія двери; въ 1873 г. деревянная тесовая крыша замѣнена желѣзною, а въ 1874 г. перестроены притворъ. Иконостасъ деревянный, рѣзной работы, съ иконами, писанными въ итальянскомъ стилѣ;



Могилевскій у. 4 окр.

устроенъ, какъ видно изъ надписи на храмовой иконѣ, въ 1806 г. Наиболее выдающимся по своимъ заслугамъ на пользу церкви и прихода священникомъ былъ Антоній Петринскій (1868—1888. гг.). Церк. земли: усад. 2 д. 518 с., отдельно отъ усадьбы есть небольшой садикъ съ огородомъ—700 с., шах. въ 6-ти участкахъ 41 д. 155 с., сѣнок. 2 д. 2033 с., подл. хуторомъ 384 с., а всего 44 д. 172 саж. Въ приходѣ существуетъ съ 1874 г. народное одноклассное училище М. Н. Провѣщенія. Причт. дома, — у свѣц. деревянный, а у исадомщика каменный, — построены на средства земскихъ сборовъ.

936. **Снитковъ м.**—расположена при р. Карайцѣ, огибающей кольцеобразно центръ мѣстечка. Мѣстность по окрестностямъ возвышенная, а въ срединѣ образуетъ небольшую котловину, по бокамъ которой протекаетъ Карайецъ. Мѣстечко находится въ 7 в. отъ ж.-д. ст. „Котляжане“ и въ 10 в. отъ почт. ст. въ Копайгородѣ. Климатъ благопріятный для здоровья, такъ какъ мѣстность довольно возвышенная и находится вблизи лѣса. Почва большею частью глинистая, а по мѣстамъ песчаная и черноземная. Къ приходу причислена еще деревня *Снитковская-Юридика*, населенная преимущественно католиками и имѣющая свое особое управленіе: старосту, сотскаго и т. д. Первоначально эти католики были крѣпостными ксендза, а потомъ были переименованы въ казенныхъ крестьянъ. Населеніе мѣстечка состоитъ изъ малороссовъ православнаго исповѣданія (м. 539 и ж. 522), крестьянъ-католиковъ (м. 523 и ж. 541) имѣльщанъ-евреевъ (м. 698 и ж. 725). Главное занятіе—хлѣбопашество: прежде процвѣталъ извозный промыселъ, а теперь, съ проведеніемъ желѣзной дороги, упалъ; впрочемъ, и теперь крестьяне доставляютъ на соседній сахарный заводъ (въ 8 в.) дрова и свеклу отъ плантаторовъ; изъ ремеселъ процвѣтаютъ ткачество и плотничество. Лѣтомъ многіе крестьяне ходятъ на заработки въ Херсонскую и Бессарабскую губерніи. Черезъ каждыя двѣ недѣли по вторникамъ бывають въ мѣстечкѣ ярмарки, привлекающія много народу; торгуютъ хлѣбомъ, рогатымъ скотомъ и, главнымъ образомъ, рабочими лошадьми. Существующая нынѣ Рождество-Богородичная церковь—однокупольная, деревянная построена въ 1870 г., на мѣстѣ прежней, деревянной, трехкупольной, на средства казны (2654 р.) и собранныя прихожанами при просительныхъ листахъ (ок. 2000 руб.); въ томъ же 1870 г. отдельно была построена каменная колокольня. Церк. земли: усад. 1 д. 2082 с., шах. въ 4-хъ сѣн. 48 д. 2242 с., а всего 50 д. 1924 саж. Въ 1872 г. открыта министерская школа въ зданіи, построенномъ на церковной землѣ, а въ 1898 г. открыта школа грамоты. Причт. помѣщенія деревянные, устроены на средства земскихъ сборовъ. — Въ С. есть р.-кат. костелъ во имя Пресв. Богородицы, каменный, 1857 г.; прихожанъ 2613 д.

937. **Татариски с.**—расположено по обѣимъ сторонамъ рѣчки Карайецъ и находится отъ почтовой станицы въ м. Курилонахъ въ 8 в., а отъ ж.-д. ст. „Котляжане“ въ 12 в. Мѣстность въ климатическомъ отношеніи не особенно здоровая; здѣсь часто бываетъ тифъ, scarlatina, дифтеритъ и др. болѣзни. Почва—частью черноземная, частью глинистая, а кое-гдѣ песчаная и въ общемъ малоплодородная. Народонаселеніе—малороссы православнаго исповѣданія (м. 609 и ж. 632), занимаются хлѣбопашествомъ. Имѣніе Т. некогда принадлежало Собанскому, который переуступилъ Францу Инженевскому, а у этого въ 1872 году его купилъ контръ-адмиралъ Н. М. Чижаховъ; въ настоящее время оно принадлежит его сыну. Въ 1856 году въ селѣ существовала старая церковь, построенная въ



1780 г.; эта церковь въ 1856 г. сгорѣла, а на ея мѣстѣ въ 1857 году построена нынѣшняя церковь во имя св. великом. Димитрія Мироточиваго; построена она изъ старой церкви, купленной въ селѣ Песцѣ Ушицкаго уѣзда за 300 руб. Эта церковь однокупольная, деревянная; при ней отдѣльно построена каменная колокольня; вокругъ церкви—каменная ограда. На приходскомъ кладбищѣ есть часовня, построенная около 1820 г. священникомъ Александромъ Городецкимъ и перестроенная въ 1897 году на средства приходскаго попечительства. Церк. земли: усад. 1 д. 1569 с., пах. въ 3-хъ смѣн. 34 д. 472 саж., а всего 35 д. 2041 с. Церк.-прих. школа ст. 1874 г., помѣщается въ собств. зданіи. Причт. помѣщенія деревянныя, построены въ 1896 г. на средства земскихъ сборовъ.

938. **Хоньковцы** с.—расположено главною своею частью въ долинѣ, и рѣчкою Карайцею дѣлится на двѣ части. Отъ уѣзднаго города находится въ разстояніи 24 в., а отъ ближайшей ж.-д. станціи „Судатыцкая“ въ 12 верстахъ. Мѣстность въ климатическомъ отношеніи благоприятная; почва черноземная и плодородная. Главную часть населенія составляютъ малороссы православнаго исповѣданія (муж. 842 и жен. 873) и лишь весьма незначительная часть населенія—католики и евреи. Крестьяне главнымъ образомъ занимаются хлѣбопашествомъ; многіе ходятъ на заработки въ Бессарабскую губернію. Историческихъ данныхъ объ образованіи прихода не сохранилось. Нынѣ существующая Св.-Михайловская церковь начала строиться въ 1830 году на средства прихожанъ, а черезъ 20 лѣтъ окончена постройкою стараніемъ помѣщика Петра Березовскаго. Этотъ храмъ каменный; какъ видно по внутреннимъ сводамъ, первоначально предполагалось сдѣлать его пятикупольнымъ, но устроенъ онъ въ одинъ куполь. Къ сѣверу отъ храма стараніемъ помѣщика Александра Виноградскаго въ 1894 году построена на четырехъ столбахъ деревянная колокольня, крытая гонтою. Иконостасъ въ храмѣ однорусный, сооруженный на средства помѣщика Березовскаго. Раньше теперешней церкви на томъ же мѣстѣ была деревянная, построенная въ 1739 году стараніемъ крестьянина Якова Хухлея; это, повидимому, первая церковь въ селѣ. Изъ священниковъ выдающимся по своей дѣятельной службѣ и расположенію прихожанъ былъ Іустинъ Ильницкій (1804—1847 гг.). Церковной земли: усадебн. 1 дес. 1388 саж., пахатн. 34 д. 216 саж., а всего 36 д. 1004 саж. Церк.-приходская школа существуетъ въ приходѣ съ 1885 года; въ 1897 г. перенесена въ новое каменное собственное зданіе. Причт. помѣщенія ветхи.

939. **Ятушковъ-Подлѣсный** с.—расположено на холмахъ, раздѣленныхъ глубокими долинами; отъ ближайшей ж.-д. ст. „Баръ“ въ 16 верстахъ. Въ климатическомъ отношеніи мѣстность, обильная прекрасными садами, здоровая, но страдаетъ недостаткомъ воды, такъ какъ здѣсь нѣтъ ни рѣчки, ни прудовъ. Почва—песчано-черноземная и суглинистая. Народонаселеніе—главнымъ образомъ малороссы православнаго исповѣданія (муж. 1096 и жен. 1121), но есть католики (муж. 15 и жен. 20) и евреи (муж. 11 и жен. 14) и даже нѣсколько раскольниковъ. Главное занятіе—хлѣбопашество; побочныя—работы для соседняго сахарнаго завода и извозъ. Названіе свое село получило, по преданію, отъ имени своего перваго поселенца, какого-то казака Ятушка; Ятухъ—то же, что Евтихій; первоначально называлось „Ятушковъ-Посадъ“, а впоследствии „село Ятушковъ“; въ отличіе отъ м. Ятушкова стало называться „Подлѣснымъ“, такъ какъ встарину вблизи села были большіе лѣса. Теперешній Св.-Троицкій храмъ



построенъ на средства казны (7753 р.) и прихожанъ (4000 р.) въ 1873 г. Этотъ храмъ—однокупольный, деревянный, съ деревянною же при ней колокольнею. Иконостасъ трехъ-ярусный, съ 1873 г. Въ 1883 г. вблизи церкви устроена на средства прихожанъ часовня въ память мученической кончины Государя Александра II. Прежде этого храма невдалекѣ отъ него до 1873 г. существовалъ старый трехкупольный деревянный храмъ съ двухъ-яруснымъ иконостасомъ, построенный въ 1780 г. Съ постройкою новаго храма старый былъ разобранъ, а многія иконы и церковныя вещи изъ него были перенесены въ новый храмъ, гдѣ хранятся доселѣ. Изъ священниковъ выдающимися были: Филиппъ Кардашевичъ (съ 1818 по 1843 г.), ревностный пастырь, энергично защищавшій православіе отъ притѣсненій католиковъ, и Антоній Любинецкій (съ 1865 по 1887 г.), много потрудившійся на пользу церкви и своего прихода. Церк. земли: усад. 2 д. 2034 с., пах. 32 д. 1420 с., сѣнок. 1 д. 895 с., подъ лѣсомъ и хуторомъ 19 дес. 180 с., а всего 55 д. 2079 с. Церковно-приходская школа существуетъ съ 1879 года; въ 1898 г. на средства прихожанъ построено для нея новое зданіе. Дома для священника и псаломщика—деревянные, построены на средства прихожанъ.

### Б-й благочиннической округѣ.

940. **Баръ**—заштатный городъ, расположенъ на лѣвомъ низменномъ берегу рѣки Рова, притока Буга; отъ губернскаго города находится въ 96 в. на сѣв.-вост., а отъ уѣзднаго въ 70 в. на сѣв. Площадь, занимаемая городомъ, низменная и крайне болотистая. Въ последнее время главные улицы и весь путь отъ города до ж.-д. стаяціи „Баръ“ (ок. 6 верстѣ) вымощены, городская плотина приведена въ порядокъ и сдѣлана болѣе удобною для ѣзды. Къ городу примыкаетъ прудъ, занимающій площадь болѣе 200 дес.; этотъ прудъ въ продолженіе цѣлыхъ столѣтій не очищался, обмелѣлъ, заросъ тростниками, покрылся маленькими островками, и въ осеннее и весеннее время распространяетъ вредныя для здоровья испаренія. Всего православнаго населенія въ городѣ Барѣ съ приписною къ нему деревнею *Штырками* (въ трехъ верстахъ на сѣв.-вост.) м. 1386 и ж. 1417. Всѣ они—малороссы; большая часть изъ нихъ—мѣщанъ, но есть и крестьяне, приписанные къ разнымъ сосѣднимъ волостямъ. Кромѣ того, католиковъ м. 386 и ж. 379 и евреевъ 3896 м. и 3969 ж. У города Бара земель много, но эти земли долгое время оставались пустошами и захватывались частью сосѣдними помѣщиками, а частью другими частными лицами; только въ последнее двадцатилѣтіе городское управленіе стало отдавать городскія земли въ аренду, при чемъ арендаторами были мѣщане. Издавна населеніе Бара занимается приготовленіемъ посуды глиняной (почти  $\frac{1}{2}$ ), сапожничествомъ и выдѣлкою кожъ, остальные—извозомъ, а нѣкоторые занимаются „лобуретвомъ“ (постояннымъ хожденіемъ по Подоліи и Бессарабіи и собираніемъ денегъ то якобы на храмы Господни, то якобы на погорѣльцевъ и проч.). Городъ Баръ принадлежитъ къ числу древнѣйшихъ поселеній Подоліи. Первоначально онъ носилъ названіе „Роу“,—названіе, замѣтванное



отъ рѣки, у которой расположенъ городъ. Когда собственно и кѣмъ основанъ Ровъ, ясныхъ историческихъ свѣдѣній не имѣется. Первые историческія указанія на существованіе поселенія Рова мы видимъ въ грамотѣ Свидригайла каменецкимъ домянникамъ, помѣченной 1405 годомъ; въ числѣ свидѣтелей на этой грамотѣ подписался Альбертъ Ровскій. Отъ 1435 г. извѣстна запись 100 грив. Іоанну Кматовичу на село Ровъ. Въ 1443 году Ровъ переходитъ въ новыя руки: король записалъ 100 грив. на Ровъ и Ялтушковъ Стогнѣву Рею изъ Шумска. Подъ 1452 г. Длугошь разсказываетъ, что татары взяли крѣпость (castellum) Ровъ и захватили въ плѣнъ самого Рея съ женою и дѣтьми; а въ 1456 году король Казиміръ разрѣшаетъ выкупъ Рова и Ялтушкова съ др. селами у наслѣдниковъ Рея Андрею Одроніаку, воеводѣ русскому; затѣмъ въ концѣ XV в. Ровъ, какъ и вся территория теперешней Подоліи, подвергается частымъ набѣгамъ и разоренію отъ татаръ, такъ что въ документахъ начала XVI в. Ровъ считается запустѣвшимъ. Новый періодъ въ исторіи Рова начинается въ 1536—1537 году, когда Бона, дочь миланскаго герцога Джована Сфорца, супруга короля Сигизмунда I, выкупила у Станислава Одровонжа, воеводы польскаго, Ровъ и начинаетъ энергично заботиться объ его возстановленіи и возвышеніи. Чтобы привлечь въ Ровъ разбѣжавшихся жителей, Бона вскорѣ послѣ выкупа, въ концѣ 1537 г., выдала грамоту жителямъ Рова на двѣнадцатилѣтнюю льготу отъ коронныхъ и старостинскихъ налоговъ, а вмѣстѣ съ тѣмъ городу было обѣщано дарованіе магдебургскаго или вѣмедскаго права; въ 1538 г. льготы еще были увеличены (прибавлена свобода отъ таможенныхъ пошлинъ) и въ томъ же году дается третья грамота, объявляющая 16-тилѣтнюю льготу отъ всякаго рода пошлинъ. Вмѣстѣ съ тѣмъ уже лѣтомъ 1538 года Бона приступаетъ къ постройкѣ замка для защиты отъ татарскихъ набѣговъ. Своему управляющему Альберту Старжеховскому Бона поручала выбрать мѣсто для замка. Старый Ровъ находился на возвышенномъ правомъ берегу р. Рова, на мѣстѣ теперешняго предмѣстья Бара—Черемисы; это довольно крутой скатъ небольшого водораздѣльнаго плоскогорья Рова и Лядавы, спускающійся къ руслу Рова и ничѣмъ не защищенный со стороны тогдашняго „Татарскаго“ или такъ наз. „Кучманскаго“ шляха, пролегавшаго по упомянутому водораздѣлу. Старжеховскій нашелъ это мѣсто неудобнымъ для крѣпости-замка и выбралъ новое мѣсто на противоположномъ (лѣвомъ) низменномъ берегу р. Рова, отдѣленномъ отъ „Татарскаго“ шляха болотистою и малопроходною низменностью. Кромѣ того, искусственно была усилена эта естественная защита устройствомъ черезъ рѣку плотины, вѣдѣніе чего образовался прудъ, окружившій городъ съ трехъ сторонъ, а съ двухъ сторонъ охватывавшій замокъ. Бона прислала Старжеховскому нѣсколько сотъ ремесленниковъ и рабочихъ для устройства замка, а также конныя и пѣшія войска для защиты города. Въ это же время Бона переименовала Ровъ въ Баръ въ честь своего наслѣдственнаго княжескаго владѣнія Бари въ Италіи. Городъ Баръ былъ окруженъ двойными, съ башнями изъ дубовыхъ бревень, стѣнами, промежутки между которыми были засыпаны землею. Замокъ былъ снабженъ пушками и военными припасами, а кромѣ того окруженъ глубокимъ ровомъ, наполненнымъ водою изъ пруда. Всѣ эти заботы действительно привлекли населеніе, пріѣтвившееся подлѣ замка и образовавшее „Польскій Баръ“ или, какъ называютъ его документы того времени, „Лицко“. Затѣмъ были вызваны изъ Зинькова бѣжавшіе туда отъ татарскихъ набѣговъ прежніе жители Рова, которые образовали такъ называемый „Рус-



скій Баръ“, составившій какъ бы предместье и потому не огороженный „парканомъ“, какъ Польскій. На противоположномъ берегу, на мѣстѣ стараго Рова, поселены были татары, переселенные изъ Волыни и слывшіе подъ именемъ „чемерисовъ“, отчего и произошло теперешнее названіе предместья „Барскіе Чемерисы“. Каждая изъ этихъ частей имѣла свои привиллегіи. Принятая Бонаю мѣра привлекла въ Баръ разбѣжавшихся и другихъ поселенцевъ. Польскій городъ пользовался самыми широкими льготами, а старосты барскіе, какъ поляки (А. Старжеховскій, Б. Претвичъ и др.), еще болѣе облегчали для нихъ повинности. Такой выводъ подтверждается данными о духовенствѣ. Въ тарифѣ 1583 г. въ Барѣ показано два причта православныхъ, а у католиковъ одинъ костель Фарскій, по фундушу Боны отъ 1550 г. Въ 1598 г. уже появляется костель св. Анны, а въ 1607 г. староста барскій Станиславъ Гольскій строитъ на свой счетъ клинторъ для доминиканъ. Пришли въ то время въ Баръ разные католическіе монахи: доминикане, кармелиты и іезуиты (1614 г.). Несмотря на укрѣпленія, городъ подвергался многимъ бѣдствіямъ: страшнымъ набѣгамъ татаръ, набѣгамъ казаконъ, а особенно Наливайка въ 1590 г., неурядицамъ, вызваннымъ насильственнымъ введеніемъ уніи и притѣсненіями православнаго населенія со стороны поляковъ. Дальнѣйшія судьбы Бара таковы: въ 1670 г. Баромъ овладѣлъ гетманъ Дорошенко, вскорѣ, впрочемъ, вытѣсненный отсюда королемъ Яномъ Собѣскимъ. Въ 1672 г. поляки по Бучацкому договору уступили Баръ вмѣстѣ съ Подоліею туркамъ. Въ 1674 г. Баръ покорился Россіи, но въ томъ же году снова былъ захваченъ гетманомъ Дорошенко. Въ 1676 г. Баръ опять подпадаетъ подъ власть турокъ, но въ 1684 г. возвращается Польшѣ. Въ XVIII в. безсиліе польскаго правительства и самоуправство польскихъ магнатовъ выразились въ Барской конфедераціи (актъ 29 магнатовъ 1768 г.) лишеніемъ короли престола. По второму раздѣлу въ 1793 г. Баръ вмѣстѣ съ Подоліею присоединенъ къ Россіи, которая возвратила Бару всѣ привиллегіи, дарованныя ему польскими королями (указъ Императора Александра I Благословеннаго Сенату 1806 г.). Какіе храмы существовали въ городѣ Барѣ ветарину, объ этомъ не сохранилось письменныхъ данныхъ. Въ XVII в. были храмы въ Барѣ: Воскресенскій, Николаевскій и Троицкій (Арх. Ю.-З. Р. я. VIII, т. 2, 142, 146, 388). Воскресенскій храмъ въ первой половинѣ настоящаго столѣтія сгорѣлъ; на мѣстѣ его на старомъ церковницѣ теперь вырытъ колодезь, куда 22 іюня совершается крестный ходъ. Какова была судьба Николаевского храма—неизвѣстно. Троицкая церковь была на мѣстѣ нынѣшней Св.-Успенской. Этотъ Св.-Успенскій храмъ теперь единственный въ городѣ приходскій храмъ, построенъ въ 1757 году священникомъ Тимофеемъ Матковскимъ. Онъ—однокупольный, имѣющій въ основаніи форму креста; иконостасъ въ немъ двухъ-арусный, устроенный уже въ первой половинѣ XIX столѣтія. Св.-Успенскій храмъ былъ запечатанъ въ теченіе болѣе десяти лѣтъ вслѣдствіе повившихся продольныхъ даже чрезъ куполь трещинъ. Богослуженіе въ это время совершалось въ приспособленныхъ для этой цѣли развалинахъ доминиканскаго клинтора, находившагося въ нынѣшней усадьбѣ приходскаго священника. Когда Св.-Успенскій храмъ былъ приведенъ въ порядокъ, то изъ матеріала доминиканскаго клинтора былъ выстроенъ Преображенскій храмъ для с. Барскихъ-Чемерисъ. Въ Св.-Успенскомъ храмѣ находится двѣ древнія, мѣстно почитаемыя чудотворными, иконы: 1) икона Богородицы съ Предвѣчнымъ Младенцемъ на лѣвой рукѣ; Предвѣчный



Младенецъ лѣвою рукою придерживаетъ Евангеліе, а десницею касается подбородка и шее Богоматери; говорятъ, что живопись этой иконы относится къ XVI в.; она стоитъ на горнемъ мѣстѣ въ кіотѣ; объ этой иконѣ есть книжка, изданная въ 1764 г. на польскомъ языкѣ (въ Древнихранилищѣ въ Каменцѣ). 2) Икона свитителя Николая, привезенная, по преданію, королевою Боною изъ Италіи; эта икона писана на доскѣ; первоначально она находилась въ Барскомъ Николаевскомъ храмѣ, теперь не существующемъ. На иконѣ серебряная риза, устроенная въ 1888 г. Кіевскимъ купцомъ Хряковымъ. На поклоненіе этой иконѣ 9 мая стекается изъ окрестныхъ мѣстъ много народа. Церк. земли: усад. вмѣстѣ съ погостомъ 5 дес. 1198 с., паш. на 7-ми урочищахъ 194 д. 1183 с. (въ томъ числѣ неуд. 21 дес.), сѣнок. съ лѣс. и куст. 30 д. 201 с., а всего 230 д. 182 с. Въ 1868 г. открыто одноклассное министерское училище, преобразованное въ 1888 г. въ двухклассное городское. Въ приписномъ къ Бару приходѣ деревнѣ Шпыркахъ въ 1888 году открыта школа грамоты, помѣщающаяся въ взаемной крестьянской избѣ. Домъ для священника новый, деревянный, крытый желѣзомъ, построенъ въ 1884 году на средства попечительства и прихожанъ; для діакона и псаломщика въ 1893 г. построенъ на средства попечительства и прихожанъ новый деревянный, крытый желѣзомъ.—Въ Барѣ есть р.-католич. костелъ во имя св. Николая, постр. въ 1811 году. Прихожанъ къ нему 7261 д. об. п.

941. **Буцни с.**—расположено на двухъ пригоркахъ, въ 12 вер. отъ гор. Бара къ ю.; на сѣв. въ разстояніи 2-хъ в. къ Буцнямъ примыкаетъ приписной приходъ село *Сеферовка*, расположенный на горѣ, въ близости большого казеннаго лѣса. Гористое мѣстоположеніе обоихъ селъ, близость лѣса и обиліе фруктовыхъ садовъ дѣлаютъ мѣстность весьма живописною и здоровою въ климатическомъ отношеніи. Народонаселеніе (м. 584 и ж. 632) состоитъ изъ малороссовъ православнаго исповѣданія и занимается почти исключительно хлѣбопашествомъ; лишь отдѣльныя личности занимаются кромѣ того и ремеслами: плотничествомъ, кузнечествомъ, столярнымъ и сапожнымъ. Почва—глинистая, средней урожайности. Свое названіе село Буцни получило отъ имени своихъ первоначальныхъ владѣтелей Буцней. Во 2-й половинѣ XVI в. пять братьевъ Буцней—Феодоръ, Чорнышъ, Іосифъ, Ливуръ и Степанъ получили отъ барскаго старосты М. Герборта, а потомъ и отъ короля (1563 г.), пожалованіе урочища на Лядавѣ, названнаго потомъ по ихъ имени Буцнями (Грушевскаго, „Барское староство“, стр. 183). По переписи 1739 г., изъ трехъ частей села Буцней двѣ принадлежали уже Иванковскимъ, и только третья принадлежала Григорію Буцню (тамъ же, стр. 184). Впоследствии владѣніе селомъ раздѣляли четыре помѣщика: Вериншъ, Сахвинъ, Попель и Чайковскій изъ коихъ послѣдній соединилъ съ теченіемъ времени въ своихъ рукахъ владѣніе всѣми тремя частями с. Буцней. Названіе свое Сеферовка получила отъ заселившаго ее Сефера или Северина Пятигорца, которому была пожалована въ 1593 г.; впоследствии она перешла къ іезуитамъ (см. „Барское староство“, стр. 112). Нынешній храмъ въ Буцняхъ новый, деревянный, во имя св. Николая, построенъ въ 1894 году изъ средства прихожанъ. Постройка его обошлась, кромѣ иконостаса, въ 5500 р. Иконостасъ перенесенъ изъ прежней церкви; онъ устроенъ въ 1883 году съ сохраненіемъ нѣкоторыхъ старыхъ иконъ. Надъ царскими вратами сохранилась старая, особо чтимая икона Божіей Матери съ предвѣчнымъ Младенцемъ на лѣвой рукѣ; на поклоненіе ей жители ближайшихъ селъ собираются ежегодно 8 сентября.



Старая, теперь упраздненная церковь тоже во имя св. Николая была построена въ 1753 году стараниемъ священника Василя Партыкевича; эта церковь—деревянная, на каменномъ основаніи. Въ приписномъ приходѣ Сеферовкѣ до постройки теперешняго храма православной церкви не было, а была только католическая каплица. Теперешняя деревянная церковь во имя св. Александра Невского построена въ 1894 году въ память чудеснаго спасенія Императора Александра III и Его Августѣйшей семьи при крушеніи поѣзда 17 окт. 1888 года; на постройку храма прихожане пожертвовали 4500 р. Церк. земли: усад. 1 дес. 55 саж., пах. въ одной смѣнѣ 15 д. 1714 с., въ другой смѣнѣ 6 д. 306 с., сѣнок. 16 д. 306 с., а всего 38 д. 2379 с. Церковно-прих. школа открыта въ с. Буцняхъ въ 1886 году и помѣщается въ собственномъ зданіи, а въ д. Сеферовкѣ въ 1888 году открыта школа грамоты, помѣщающаяся въ наемной избѣ. Причт. помѣщенія построены на средства земскихъ сборовъ.

942. **Бырлицы-Полевые** с.—расположено на покатоости у рѣчки Лядавы, разделяющей село на двѣ долины—восточную и западную; съ сѣв. стороны села на разстояніи 1½ в. находится приписной приходъ село *Барокъ*; отъ м. Сниткова въ 4 вер. къ в. Мѣстность въ климатическомъ отношеніи для здоровья благоприятная. Народонаселеніе состоитъ изъ малороссовъ православнаго исповѣданія (м. 786 и ж. 830), римско-католиковъ (около 90 м. и 87 ж.) и протестантовъ (6 д.); занимаются они, главнымъ образомъ, земледѣліемъ, а малоземельные занимаются выдѣлкою возовыхъ колесъ. Почва—суглинистая и песчаная, при благоприятныхъ условіяхъ погоды дающая средний урожай. Исторія села Бырлицъ такова. Въ 1452 году нѣкому шляхтичу Теодорику Буцацкому королемъ Казиміромъ было пожаловано, между прочимъ, урочище „Высочекъ“; изъ документовъ XVI в. мы узнаемъ, что „Высочекъ“ переименованъ въ Бырлицы, и владѣютъ имъ Буци-Берлинскіе. Въ 1546 г. Андрей Берлинскій испрогатель у Боны грамоту, которою, по засвидѣтельствуванію старостъ барскихъ Старжеховскаго и Претвича, что „имѣніе или село Бырлицы есть дѣдичное владѣніе этого Андрея, и онъ и его предки находились въ непрерывномъ и безспорномъ владѣніи имъ“, онъ былъ утвержденъ въ своихъ дѣдичныхъ правахъ. Въ 1550 году произвели на Барское староство опустошительное нашествіе волохи. По современнымъ извѣстіямъ, волохское войско простиралось до 5000; на первой недѣлѣ поста они осадили Баръ и пробовали штурмовать, но были отбиты и отступили, однако разорили нѣкоторые поселенія и въ томъ числѣ Бырлицы. Въ 1627 году Бырлицы были пожалованы Мясковскому, хотя лишь номинально, такъ какъ Буци-Берлинскіе энергично отстаивали свои владѣльческія права (см. „Барское староство“, стр. 40, 41, 98, 103, 312, 316 и т. д.). Что касается села Барка, то оно первоначально называлось „Домбравицей“; въ 1614 г. оно было пожаловано нѣкому Стан. Требуховскому; въ 1615 г. выдана была королевская грамота, сообщавшая мѣстечку права г. Бара, почему впоследствии стало называться Новымъ-Баромъ или Баркомъ (см. „Барское стар.“, стр. 114). До 1840 г. Барокъ былъ самостоятельнымъ приходомъ; съ 1840 по 1845 г. этимъ приходомъ завѣдуетъ священникъ села Бырлицъ, а въ 1845 г. оно дѣлается приписнымъ приходомъ къ Бырлицамъ-П., каковымъ остается и доселѣ. Въ селѣ П.-В. старая деревянная церковь въ честь св. великомуч. Параскевы построена на средства прихожанъ въ 1732 г. Въ 1893 г. начата постройкою новая деревянная церковь, на что прихожанами ассигновано 7000 р. Въ д. Баркѣ старая Успенская церковь была построена въ



1742 г.; въ 1880 г. устроена вмѣсто прежней новая деревянная церковь на прежнемъ фундаментѣ, на что израсходовано прихожанами 2250 р. Въ 1893 г. крестьяне д. Барка устроили для своей церкви новый иконостасъ и раскрасили церковь внутри, израсходовавъ на это 600 р. Въ этомъ храмѣ находится мѣстно почитаемая чудотворною икона Скорбицей Божіей Матери; на поклоненіе ей собирается народъ въ 10-ю пятницу по Пасхѣ. Церк. земли: усад. 2 д. 20 с., сѣв. 2 д., неуд. 1242 с., пах. въ 1-й смѣнѣ 5 д. 1637 с., во 2-й 9 д. 631 с., въ 3-й 9 д. 925 с. и въ 4-й 12 д. 96 с., а всего 40 д. 2152 с.; въ приписномъ с. Баркѣ церк. земли 40 д. 1791 с.; слѣд., всего въ пользованіи причта 81 д. 1543 с. Церковно-прих. школа въ Бырлицяхъ-П. открыта въ 1882 году, а въ Баркѣ въ 1885 году открыта школа грамоты, для коей въ 1893 году устроено особое помѣщеніе. Домъ для свящ. деревянный, построенъ въ 1884 г. на средства прихожанъ, а для псаломщика въ 1894 году.

943. **Бѣличинъ с.**—расположено на равнинѣ, замѣтно понижающейся къ сѣв.-востоку; южная и восточная часть этой равнины примыкаетъ къ лѣсу, а сѣв. и западная къ полю, по которому протекаетъ ручеекъ, притокъ Лядавы, называемый также Лядавою или Ровомъ; этотъ ручеекъ образуетъ прудъ, теперь засорившійся и заросшій камышомъ. Отъ желѣзной дороги въ 25 вер. какъ отъ станціи „Баръ“, такъ и отъ станціи „Конайгородъ“, а отъ почт. ст. въ м. Ялтушковѣ въ 3 в. Близость лѣса и обиліе садовъ дѣлаютъ мѣстность въ климатическомъ отношеніи благопріятною для здоровья. Народонаселеніе (м. 547 и ж. 568) состоитъ изъ малороссовъ православнаго исповѣданія и лишь небольшую часть его населенія (40 д. обоего пола) составляютъ католики. Главное занятіе—хлѣбопашество; только немногіе промышляютъ выдѣлкою кожъ, колесъ, садоводствомъ и проч. Почва—черноземная, частью глинистая. По преданію, существовалъ когда-то старый поселокъ на мѣстѣ теперешняго церковнаго поля къ юго-востоку отъ настоящаго Бѣличина, но какъ давно существуетъ теперешнее поселеніе—имѣть извѣстій. Имѣетъ существующій въ Б. Іоанно-Богословскій храмъ—второй по счету, какъ объ этомъ свидѣтельствуется народное преданіе. Первоначально тутъ существовалъ храмъ во имя того же святаго, деревянный, на каменномъ основаніи, построенный въ 1710 году на средства прихожанъ; онъ просуществовалъ до 1870 года, когда, по благословенію преосв. Леонтія, былъ освященъ новый Іоанно-Богословскій храмъ, а прежній, какъ ветхій, былъ разобранъ и изъ его стѣнъ сдѣлана ограда вокругъ новаго храма. Теперешній храмъ—деревянный, на каменномъ основаніи, пятиглавый, съ колокольною въ притворѣ, крытый жезью; построенъ онъ на средства Правительства и стоимость его 4000 руб. Церк. земли: усад. 1 д. 2260 с., пах. 38 д. 107 с. въ 3-хъ участкахъ, сѣнокосной съ лѣсомъ и хуторомъ 26 д. 336 с., а всего 66 д. 303 с. Приходская школа существуетъ въ селѣ съ 1863 года и открыта священникомъ Іовніемъ Веселовскимъ; въ 1870 г. школа преобразована въ церковно-приходскую школу, а въ 1896 году переведена въ собственное деревянное зданіе. Домъ для священника построенъ въ 1894 году, а для псаломщика въ 1898 году.

944. **Верховка м.**—расположено на холмѣ, омываемомъ двумя рѣчками: съ запада Лядавою, а съ востока Мещаницею; находится на почтовой дорогѣ изъ м. Шаргорода въ г. Баръ, на 19 верстѣ отъ послѣдняго, а отъ ближайшей ж.-д. ст. „Конайгородъ“ въ 6-ти вер. Возвышенное мѣстоположеніе, обиліе рѣчвой и ключевой воды и близость лѣса дѣлаютъ мѣстность здоровою. Народонаселеніе состо-



ить главнымъ образомъ изъ крестьянъ-малороссовъ православнаго исповѣданія (м. 545 и ж. 545), но есть небольшое количество (м. 86 и ж. 77) евреевъ. Исключительное занятіе крестьянъ—хлѣбопашество. Почва—суглинистая, а подпочва—каменистая; земля средней урожайности. Верховка основана Яномъ Верховскимъ, которому это урочище на Лидавѣ дано барскимъ старостою Гольскимъ и утверждено за нимъ королемъ въ 1611 году. Въ скоромъ времени ею завладѣлъ староста барскій Конецпольскій, а отъ него она въ 1638 году перешла къ П. Верховскому (см. „Барское староство“, стр. 112—113). Еще дѣтъ 40 тому назадъ Верховка называлась селомъ; но помѣщикъ этого села, подполковникъ Илья Бабаковъ, исходатайствовалъ право на переименованіе села Верховки въ мѣстечко; послѣ этого здѣсь стали появляться евреи и назначены базарные дни по вторникамъ черезъ каждыя двѣ недѣли. Теперешній Св.-Николаевскій храмъ начатъ постройкою въ 1874 году съ благословенія преосв. Леонтія и оконченъ въ 1879 году. Построенъ на средства прихожанъ, стоимостью въ 5463 руб. Этотъ храмъ—деревянный, на каменномъ фундаментѣ, однокупольный, крытый жезтью; къ храму пристроена колокольня деревянная, однокупольная, крытая жезтью. Иконостасъ однорусный, стоимостью въ 750 руб., устроенъ вмѣстѣ съ храмомъ. Въ 1891 году верхняя часть храма (осьмерикъ), грозившая паденіемъ, стянута жадѣнными бодами. Раньше теперешней церкви въ мѣстечкѣ была старая деревянная, тоже посвященная св. Николаю, построенная въ 1754 году. Изъ священниковъ выдающимся по долготѣлней и полезной для прихода службѣ былъ Антоній Рыбцкій (1837—1873 г.) Церкви земли: усад. 2 д. 238 саж., пах. 25 д. 2047 саж., сѣнок. съ лѣсомъ 7 д. 1200 саж., в. всего 35 д. 1085 саж. Съ давняго времени (около 1862) до 1880 года въ мѣстечкѣ существовала школа грамоты, а въ этомъ году открыта церковно-приходская школа и устроено для нея въ 1895 году деревянное, крытое жезтью зданіе. Дома для священника и псаломщика—деревянные, построенные въ 1880 г.

945. **Кошарницы с.**—расположено на гористой мѣстности при рѣчкѣ Немин, отъ близкашей ж.-д. ст. „Конайгородъ“ въ 5 вер. Мѣстность изобилуетъ родниками и прудиками. Народонаселеніе состоитъ изъ крестьянъ православнаго исповѣданія (м. 660 и ж. 671), католиковъ (м. 124 и ж. 93) и евреевъ (м. 14 и ж. 18). Главное занятіе крестьянъ—земледѣліе; промыслы не процвѣтають. Почва—частью черноземная, частью глинистая, дающая средний урожай. Образованіе села относится къ XVI ст., когда оно входило въ составъ Барскаго староства. Въ 1624 году оно было пожаловано нѣкому Кавецкому („Барское староство“, стр. 312). По преданію, первыми поселенцами были пастухи, занимавшіеся овцеводствомъ и въ этой мѣстности державшіе „кошары“, т. е. огороженные мѣста для загона скота. Въ концѣ XVIII ст. въ селѣ нѣкоторое время жилъ польскій деканъ и существовала католическая каплица. Въ настоящее время въ приходѣ двѣ церкви: одна старая утраченная, но еще не снесенная, и новая. Первая находится вблизи новой; эта церковь—весьма небольшая, деревянная, съ униатскими иконами; когда построена—неизвѣстно. Въ 1885 году она подверглась пожару; сгорѣло три купола, крытыхъ гонтою; въ томъ же году она была исправлена, но изъ трехкупольной стала однокупольною. Нынешній новый Св.-Троицкій храмъ начатъ постройкою въ 1893 году и оконченъ въ 1895 году. Этотъ храмъ—деревянный, большой; стоимость его 10.500 руб. Иконостасъ въ немъ новый, четырехрусный. Нагоріемъ мѣстѣ находится древняя мѣстно чтимая икона Божьей Ма-



тери, въ серебряной тканой ризѣ. Церк. земли: усад. 2 д. 1511 саж., пах. въ 3-хъ смѣн. 31 д. 2100 саж., сѣнок. 1 д. 420 саж.,—а всего 35 д. 1631 саж. Цер.-приход. школа существуетъ въ селѣ съ 1868 г. и съ того же времени помѣщается въ собственномъ зданіи. Дома для причта деревянные, построены въ 1888 году.

946. **Кривохижница** с.—расположено между двумя горами, въ глубокомъ каменномъ оврагѣ и раскинулось по двумъ сторонамъ рѣчки Званъ, въ 30 в. отъ села впадающей въ р. Днѣстръ. Въ двухъ верстахъ на сѣн. отъ К. расположенъ приписной приходъ с. *Долиняны*, лежащее на плоской долинѣ при рѣчкѣ Жабинѣ отъ ближайшей ж.-д. ст. „Копайгородъ“ въ 15 в. Мѣстность, защищенная горами отъ сильныхъ холодовъ и знойныхъ вѣтровъ, въ климатическомъ отношеніи для здоровья благоприятна. Народонаселеніе состоитъ изъ крестьянъ православнаго исповѣданія (м. 1141 и ж. 1018) и католиковъ (м. 81 и ж. 75). Главное занятіе—хлѣбопашество, но есть между прихожанами и ремесленники—колесники, сабожники и др. Почва—суглинистая. Приписное къ приходу село Долиняны болѣе древняго происхожденія, чѣмъ Кривохижница. По крайней мѣрѣ, упоминаніе о нихъ находится въ пет. актѣ 1452 г., когда грамотою король Казиміръ пожаловалъ Теодорику Бучыцкому въ члелѣ другихъ селъ и Долинян или Долиняны (см. „Барское староство“, стр. 40). Но тогда до конца XVI в. это село было на другомъ мѣстѣ, ближе и ближе къ с. Кривохижницамъ; эта долина и нынѣ несетъ названіе Старыхъ Долинянъ. Въ концѣ XVII в. это село было во владѣніи польскаго дворянина Богуня; потомъ около 1700 г. оно перешло во владѣніе помѣщика Дзѣржка, отъ котораго въ видѣ приданнаго за одною изъ его дочерей село перешло въ 1750 г. во владѣніе Пининскихъ; отъ этихъ въ 1798 г. одна половина этого села обратно перешла къ Дзѣржку, а другая оставалась за Пининскими до 1848 г., когда ихъ часть была продана съ публичнаго торга за долги дворянину Іосифу Степановскому, а часть Дзѣржка была имъ добровольно продана ротмestру Ягелловичу. Въ настоящее время село Долиняны находится во владѣніи четырехъ землевладѣльцевъ. До 1831 г. село Долиняны было самостоятельнымъ приходомъ, а въ этомъ году оно приписано къ приходу села Кривохижница. Село Кривохижница, какъ явствуетъ изъ эрекции, находящейся при церкви, первоначально состояло во владѣніи польскаго дворянина Франца Любича-Залѣскаго, отъ котораго въ 1780 г. перешло во владѣніе полковника польскихъ коронныхъ войскъ Теодора Дзѣржка, а отъ наслѣдниковъ этого въ 1848 году приобретено покупкою графомъ Де-Кастро-Лацордо. Нынѣ село Кривохижница состоитъ во владѣніи пяти землевладѣльцевъ. По сказанію старожиловъ, до 1792 года въ К. была деревянная церковь и при ней деревянная колокольня на томъ мѣстѣ, гдѣ теперь находится усадьба священника; эта церковь въ 1792 году сгорѣла отъ удара молніи. Настоящая однокупольная Св.-Покровская церковь построена уже на другомъ мѣстѣ въ 1795 г. старшимъ помѣщика Дзѣржка; она—каменная, съ деревяннымъ куполомъ. На горнемъ мѣстѣ находится особенно чтимая народомъ икона Пресв. Богородицы; по рассказамъ старожиловъ, эта икона найдена на печелищѣ сгорѣвшей церкви неповрежденною пожаромъ. Ежегодно въ 10-ю пятницу послѣ Пасхи на поклоненіе этой иконѣ собирается народъ изъ окрестныхъ селъ. Иконостасъ—трехъ-ярусный, съ 1837 г. Село Долиняны до перехода на настоящее свое мѣсто около 1700 г. церкви не имѣло. Владѣлецъ этого села Богунъ, истребивъ тѣсь, некогда окружавшій бывший на этомъ мѣстѣ православный монастырь, раз-



Могилевскій у. 5 окр.

грабленный и сожженный турками (см. Тр. Ком. V, 299), построилъ на мѣстѣ бывшей монастырской церкви приходскую деревянную церковь около 1725 года; эта церковь около 1735 года сгорѣла, и вмѣсто нея прихожанами построена была другая деревянная церковь, уже на другомъ мѣстѣ; но и эта церковь сгорѣла около 1829 года., а съ 1831 года приходъ с. Долинянъ былъ приписанъ къ с. Кривохижицамъ. Нынѣшняя Св.-Покровская церковь построена въ 1867 году; она—каменная, съ деревяннымъ куполомъ; при ней каменная колокольня. Построена она на средства казны (около 3113 руб.), а матеріалъ былъ пожертвованъ прихожанами (на сумму 740 р.) и 402 р. израсходовано изъ церковныхъ суммъ. Иконостасъ—трехъ-ярусный, устроенъ вмѣстѣ съ церковью. Изъ священниковъ выдающимися были въ XVIII в. Алексѣй Дрогичинскій, первый свящ. с. Долинянъ, родомъ бѣлорусъ, изъ-за преслѣдованій за православіе отрекшійся отъ своего вотчиннаго владѣнія Дрогичина, въ 1725 году рукоположенный въ Молдавіи православнымъ архіереемъ во священника и въ продолженіе 35-лѣтняго служенія ведшій энергичную борьбу за православіе, такъ что унія въ его приходѣ была введена только его проемникомъ, и свящ. Теодоръ Дрогичинскій, служившій въ приходѣ 50 лѣтъ (1843—1883 гг.). Церк. земли: усад. 1 д. 1444 с., пах. въ 3-хъ смѣнахъ 22 д. 2000 с., сѣное. 12 д. 20 с., всего 36 д. 1064 с., а съ землею с. Долинянъ—102 д. 1253 с. Школа грамоты въ К. открыта въ 1884 г., а въ Д. въ 1867 г.; обѣ помѣщаются въ собственныхъ зданіяхъ. Домъ для священника весьма ветхій, полуразрушившійся, а для псаломщика новый деревянный, построенный въ 1894 году.

947. **Кузьминцы с.**—расположено вмѣстѣ съ приписнымъ приходомъ с. *Мартиновкой*, на двухъ склонахъ холмовъ и прорѣзывается небольшимъ ручейкомъ Любартыхою, впадающимъ невдалекѣ въ притокъ р. Лядавы; отъ ближайшей ж.-д. ст. „Баръ“ въ 8 в. и отъ ст. „Копайгородъ“ въ 10 в. Народонаселеніе прихода состоитъ изъ малороссовъ православнаго исповѣданія (муж. 1205 и жен. 1252) и небольшого количества католиковъ (49 д. об. пола) и евреевъ (21 д. об. пола). Главное занятіе—хлѣбопашество; кромѣ того, крестьяне занимаются работами на соседнемъ въ м. Ялтушковѣ сахарномъ заводѣ. Почва—частью суглинистая, частью глинистая. Съ 1801 года до 1840 г. приходъ состоялъ изъ села Кузьминецъ и приписной къ нему деревни Мартиновки, которая въ 1841 году была приписана къ с. Мыткамъ. Съ 1844 года по 1858 г. приходъ состоялъ изъ с. Кузьминецъ и приписнаго къ нему с. Кіяновки. Въ 1859 году село Кіяновка была отдѣлена отъ К., а къ нему вновь было приписано с. Мартиновека, и въ такомъ составѣ приходъ существуетъ доселѣ. О селѣ Кузьминцахъ упоминается уже въ документахъ XVI вѣка. Въ 1504 году Станиславъ изъ Ходча, староста Подольскій, записалъ 60 гривенъ на с. Дробышовцахъ, при впаденіи р. Любартыхи въ Примошеницу, нѣкому Сымѣ Мытковичу или Мытку; позже (въ XVIII вѣкѣ) утверждали, что Кузьминцы—это и есть Дробышовцы, иначе Добрышовцы, Дрогобышовцы; вѣроятно, эти села слились впоследствии, —по крайней мѣрѣ, въ грамотѣ 1506 г. упоминается с. Кузьминцы, а въ одномъ документѣ 1543 г. Кузьминцы названы приселкомъ (villagium) Доброновець (см. „Барское староство“, стр. 57). Населеніе по преданію помнитъ три по счету церкви. Свидѣтельствомъ о первой церкви служитъ одинъ только памятникъ—это св. Евангелие въ четверть листа, изданное въ Кіево-Печерской лаврѣ въ 1727 году. На этомъ Евангелии внизу по



листамъ сохранилась надпись о пожертвованіи его „до Кузьминецкой церкви до храму святаго Апостола Іоанна Богослова, року 1737“. Второй Св.-Іоанно-Богословскій храмъ былъ деревянный, трехкупольный, построенный въ 1754 году, а прекратилъ свое существованіе въ 1892 году, будучи разобранъ. Нынешній же храмъ, также во имя св. Іоанна Богослова, деревянный, однокупольный, построенъ въ 1888 году; стоимость его свыше 12 т. рублей. Образование села Мартиновки относится уже къ XVIII вѣку. До 1887 года здѣсь не было церкви, а въ этомъ году построена деревянная, однокупольная церковь во имя св. Архистр. Михаила. Иконостасъ въ этой церкви старый, купленный вмѣстѣ съ старой церковью села Луки-Молчанской Ямьольскаго уѣзда за 250 руб. До постройки этой церкви существовала небольшая часовня; по разсказамъ старожиловъ, эта часовня вѣкогда была униатскою каплицею съ униатскимъ при ней священникомъ. Изъ нея перенесены во вновь построенную церковь двѣ иконы — св. Николая и св. Антонія Великаго, изъ коихъ при первой сохранились металлическія привѣски. Изъ священниковъ выдающимся по долготѣлней службѣ въ приходѣ былъ Іаковъ Короповъ (съ 1832 г. по 1862 г.). Церковной земли: усад. 1 дес. 2170 с., пах. 46 дес. 229 саж., а всего 47 д. 2399 с.; изъ этой земли 19 д. 2297 с. передано въ пользованіе причта с. Мытокъ, такъ что причтъ с. Кузьминцевъ пользуется лишь 27 дес. 1602 с. Въ приходѣ сущ. двѣ школы: въ с. Кузьминцахъ церковно-приходская школа, открытая въ 1876 году; въ 1893 году было для нея устроено новое зданіе; въ с. Мартиновкѣ — школа грамоты, открытая въ 1889 году и съ 1891 года помѣщающаяся въ нарочито устроенномъ зданіи. Дома для причта деревянные.

948. **Маріановка** с.—расположено по скату невысокаго холма, при обширномъ прудѣ, образуемомъ теченіемъ рч. Лядавы; съ юго-западной стороны село ограждено холмомъ; отъ ближайшей ж.-д. ст. „Конайгородъ“ въ 6 в. Въ климатическомъ отношеніи мѣстность, окруженная холмами и обильная хорошою водою, для здоровья вполнѣ благоприятна. Народонаселеніе (м. 508 и ж. 528)—главнымъ образомъ малороссы православнаго исповѣданія и лишь небольшое количество католиковъ и евреевъ. Главное занятіе крестьянъ — хлѣбопашество, но такъ какъ вблизи существуетъ нѣсколько заводовъ (въ Конайгородѣ — винокуренный и кирпичный, въ с. Хрѣновкѣ — сахарный, въ с. Гальчицахъ — мукомольный и др.), то крестьяне работаютъ и на нихъ; кромѣ того, часть крестьянъ уходитъ на заработки въ Бессарабію. Почва — черноземная, съ каменистой подпочвою. Начало села относится къ XVIII в. (см. карту при соч. „Барское староство“). Образовалось село въ большей своей части изъ переселенцевъ разныхъ имѣній графовъ Потоцкихъ и Стадницкихъ, — переселенцевъ, высланныхъ сюда за разные проступки. На такое происхожденіе села указываетъ, напр., названіе одной улицы его „Бырлицею“, потому такъ названной, что здѣсь графъ Стадницкій выстроилъ хозяйственныя постройки для выселенцевъ изъ с. Бырлицы. Настоящій Св.-Покровскій храмъ въ с. Маріановкѣ построенъ на мѣстѣ стараго, разрушеннаго въ 80-хъ годахъ XVIII столѣтія. Этотъ деревянный храмъ построенъ въ 1794 году съ благословенія преосв. Виктора (Садковскаго). Иконостасъ въ немъ — деревянный, трехъ-ярусный, устроенный въ 1896 году; до того же времени былъ старый иконостасъ, многоярусный, изъ котораго въ новомъ остался только нижній ярусъ. Недалеко отъ церкви существуетъ такъ называемая въ народѣ „каплица“ —



нашесть на столбахъ, подъ которымъ находится каменный крестъ и икона Вознесенія Господня на жестѣ; издавна къ этой „калицѣ“ въ праздникъ Вознесенія ежегодно устраивается крестный ходъ для совершенія молебна и водосвященія, неизвѣстно по какой причинѣ установленный. Церковной земли 35 д. 1288 с. Церк.-прих. школа существуетъ съ 1883 г., а съ 1885 г. помещается въ собственномъ школьномъ зданіи. Церк. домъ для священника деревянный, построенъ въ 1874 г.; для псаломщика дома нѣтъ.

949. **Матвѣйково** с.—расположено у пруда въ долину, окруженной лѣсами; въ 5 в. отъ села къ юго-востоку находится *Слобода-Матвѣйковская*, принесенная къ его приходу; отъ ближайшей ж.-д. ст. „Барь“ въ 10 вер. Мѣстность, защищенная со всѣхъ сторонъ возвышенностями и окруженная лѣсами, имѣетъ климатъ благопріятный для здоровья. Народонаселеніе (882 м. и 843 ж.)—малороссы православнаго исповѣданія и католики (22 м. и 26 ж.); занимаются они главнымъ образомъ хлѣбопашествомъ, но кромѣ того имѣютъ заработокъ и на близъ лежащихъ заводахъ (въ сс. Песковцахъ и Хрѣновѣ). Почва—глинистая. Образование прихода относится къ сравнительно позднему времени. Нынѣшній Св.-Михайловскій деревянный трехкупольный храмъ построенъ въ 1766 г. бывшимъ тогда владельцемъ села Матвѣйкова; матеріаломъ при постройкѣ служила отчасти старая церковь, бывшая въ Слободѣ-Матвѣйковской и перенесенная оттуда въ село. Въ 1876 г. церковь была поднята на новое основаніе, пристроенъ новый прѣдѣлъ и купола покрыты жезью; внутри церковь была выкрашена, выкрашенъ и полочень иконостасъ. Въ 1878 г. была поднята на новое основаніе деревянная, отдѣльно отъ церкви устроенная колокольня. Церк. земли: усад. 2 д., пах. въ 1-й смѣнѣ 7 д. 1712 с., во 2-й 6 д. 1210 с., въ 3-й 12 д. 609 с., подъ дорогой 150 с., подъ хуторомъ и старымъ садомъ 4 д. 1546 с., сѣн. 6 д. 1540 с., а всего 39 д. 1967 с. Въ приходѣ двѣ школы: въ с. Матвѣйковѣ церковно-приходская, открытая въ 1877 г. и съ 1882 г. помещающаяся въ новомъ для нея устроенномъ зданіи, а въ Слободѣ Матвѣйковской школа грамоты съ 1889 года. Дома для священника и псаломщика деревянные, построенные въ 1884 году на средства земскихъ сборовъ.

950. **Мигалевцы** с.—съ припискою къ нему деревней *Борщи* расположено на низменной мѣстности, у небольшого пруда, отъ ближайшей ж.-д. ст. „Барь“ въ 15 в. и въ 5 в. на сѣв. отъ м. Ялтушкова. Мѣстность, благодаря обилію садовъ и близости лѣса, въ климатическомъ отношеніи здорова. Народонаселеніе (м. 798 и ж. 779)—малороссы православнаго исповѣданія и католики (м. 23 и ж. 24); занимается исключительно земледѣліемъ и лишь немногіе изъ крестьянъ работаютъ для соседняго (въ м. Ялтушковѣ) сахарнаго завода. Почва суглинистая. Село раньше (въ XVI в.) называлось Михоловой-Лукой. Мигалевцы въ XVI в. входили въ составъ Барскаго староства (см. „Барское староство“, стр. 111 и карту при немъ). Деревня же Борщи образовалась гораздо позже. Въ 1879 году старая деревянная церковь прекратила свое существованіе; на мѣстѣ ея въ 1880 году построена новая Св.-Преображенская, тоже деревянная церковь на средства (5000 р.) прихожанъ. Въ 1895 году на средства прихожанъ же (1400 р.) устроенъ новый двухъ-ярусный иконостасъ. Церковной земли: усад. съ погостомъ 2 д. 395 с., пах. въ 3 смѣнахъ 31 д. 280 с., сѣнокосной 10 д. 842 с., хутора съ лѣсомъ 4 д. 186 с., а всего 47 д. 1703 с. Въ приходѣ двѣ школы: въ



М. церковно-приходская съ 1885 года, съ того же года помѣщаящаяся въ собственномъ зданіи, и въ д. Борщахъ—школа грамоты съ 1890 г. Домъ для священника деревянный, ветхій; для псаломщика—деревянный же, построенъ въ 1886 г. на средства землевладѣльцы.

951. **Михайловцы с.**—раскинуто по берегамъ трехъ рѣчекъ: Жвзна, Терембизъ (Теребетъ) и Карайца, на ровной мѣстности, кое-гдѣ покрытой возвышеніями, и утопаетъ въ зелени фруктовыхъ садовъ и въблизи лежащихъ лѣсовъ. Обиліе воды, садовъ и лѣсовъ дѣлаютъ мѣстность въ климатическомъ отношеніи весьма здоровою. Отъ ближайшей ж.-д. ст. „Копайгородъ“ въ 15 вер. Народонаселеніе состоитъ изъ малороссовъ православнаго исповѣданія (м. 1002 и ж. 1025), католиковъ (150 об. п.) и евреевъ (16 об. п.). Хлѣбопашество составляетъ исключительное занятіе населенія. Почва—мѣстами глинистая, а мѣстами чистая черноземъ. Село весьма древнее; уже въ 1403 г. дана грамота Ягайломъ на Михайловцы (теперешніе Михайловцы) инокѣму Яну Пудло. Въ 1452 г. королемъ Казимиромъ дана была грамота на Михайловцы Теодоріку Бучацкому, а во 2-ю половину XVI в. въ поборовыхъ реестрахъ с. Михайловцы показано заселеннымъ (см. „Барское староство“, стр. 24, 40, 124). Первый извѣстный, по преданію, храмъ былъ построенъ основателемъ села, какимъ-то выходцемъ изъ Болгаріи Михаиломъ. Когда прекратилъ свое существованіе этотъ храмъ,—неизвѣстно; на мѣстѣ его теперь существуетъ фруктовый садъ, съ надгробными памятниками XVII и XVIII в. Второй храмъ построенъ былъ среди села, гдѣ теперь новый каменный храмъ; онъ, какъ и первый, былъ деревянный и просуществовать около 200 лѣтъ; изъ его остатковъ въ 1872 г. построенъ на кладбищѣ храмъ во имя Всѣхъ Святыхъ. Нынѣшній же Св.-Михайловскій каменный храмъ начать постройкою въ 1865 г., а оконченъ и освященъ въ 1870 г. На постройку этого храма казенныхъ денегъ было отпущено 2852 р. 87 к., а церковныхъ денегъ употреблено около 400 р.; бывший тогда приходскій священникъ Андрей Мацівичъ изъ своихъ денегъ употреблялъ около 260 р., прихожане пожертвовали матеріала на 700 р. и кромѣ того безмездно работали при постройкѣ; на иконостасъ было отпущено казенныхъ денегъ 1200 р.; такъ что новый храмъ обошелся почти въ 5½ тыс. р. Изъ священниковъ выдающимися по долготѣлней службѣ въ приходѣ были: Андрей Щербачкій (1759—1819 гг.), Теофанъ Хмѣлевскій (1819—1844 гг.) и Андрей Мацівичъ (1846—1879 гг.). Церк. земля: усад. съ погостомъ 4 д. 1830 с., пах. въ 5-ти смѣн. 34 д. 1792 с., сѣн. съ лѣсомъ и кустарникомъ 17 д., а всего 56 д. 1222 с. Церк.-прих. школа существуетъ съ 1860 года и помѣщается въ общественномъ зданіи. Причт. помѣщенія построены въ 1885—1887 гг. на средства помѣщика.

952. **Мыткы с.**—расположено на склонахъ трехъ горъ, между которыми протекаетъ двѣ незначительныхъ рѣчки; въ нему приписано с. *Кіиновка*; отъ города Бара село отстоитъ въ 10 в. на ю.-в. Возвышенное мѣстоположеніе, близость и обиліе лѣса дѣлаютъ мѣстность въ климатическомъ отношеніи благопріятною для здоровья. Народонаселеніе состоитъ изъ малороссовъ православнаго исповѣданія (въ с. Мыткахъ м. 375 и ж. 325; въ с. Кіиновкѣ м. 262 и ж. 251, а всего м. 637 и ж. 576) и католическаго вѣроисповѣданія (въ с. Мыткахъ м. 297 и ж. 292, въ с. Кіиновкѣ м. 88 и ж. 84, всего м. 385 и ж. 326). Главное занятіе—хлѣбопашество, отхожіе промыслы и ремесла. Названіе свое село Мыткы получило отъ имени своихъ владѣтелей и основателей Мытковъ, фамилія которыхъ впервые упоминается въ срединѣ XV в. Село



Мыткы встрѣчаются въ реестрѣ 1493 г. и называется Мытковцы; впоследствии оно несправедливо отождествлялось съ с. Верещатинцами, главнымъ гнѣздомъ Мытковъ (М. Грушевскаго: „Барское староство“, стр. 188—189, 57, 113). Нынѣ существующая Св.-Покровская церковь построена въ 1874 г. на возвышеніи посреди села, на средства казны и прихожанъ; при ней колокольня, построенная тогда же. Эта церковь—деревянная, объ одномъ куполѣ и четырехъ маленькихъ главахъ. Иконостасъ—трехърусный, рѣзной, работы 1874 г. Раньше этой церкви была церковь деревянная, уніатская; по разсказамъ старожиловъ, она сгорѣла въ 1778 г. Въ с. Кіяновѣ церковь деревянная, однокупольная, въ честь Рождества Пресв. Богородицы, съ деревянною же при ней колокольнею, построена въ 1750 г. на средства прихожанъ. Въ с. Мыткахъ существуетъ колодезь, весьма чтимый народомъ; въ десятую пятницу послѣ Пасхи народъ собирается сюда на „отпустъ“. Церк.-прих. школа въ М. съ 1861 г.; помѣщается въ общественномъ зданіи. Школа грамоты въ К. съ 1888 г., помѣщается въ новомъ зданіи. Церк. земли при церкви села М.—усад. 1 д. 995 с., пах. 32 д. 617 саж., сѣнок. съ лѣсомъ 7 д. 1148 с.; при церкви К.—усад. 485 с., пах. 20 д. 1872 саж., а всего 62 дес. 327 саж.

953. **Премошаница** с.—расположено на западномъ склонѣ небольшого холма, на лѣвомъ берегу р. Мошаницы, за селомъ впадающей въ Лядаву; отъ ближайшей ж.-д. ст. „Копайгородъ“ въ 6 вер. Благодаря возвышенному мѣстоположенію, обилію рѣчной воды, лѣсовъ и садовъ, мѣстность въ климатическомъ отношеніи вполне здорова. Народонаселеніе (389 м. и 423 ж.) состоитъ изъ малороссовъ православнаго исповѣданія и изъ весьма небольшого числа евреевъ (20 д. об. п.) и католиковъ (6 д. об. п.) Главное занятіе—земледѣліе, но недостатокъ земли заставляеть крестьянъ обращаться къ отхожимъ промысламъ. Почва—суглинистая, съ каменною подпочвою. Название свое село Премошаница, несомнѣнно, получила отъ своего мѣстоположенія при Мошаницѣ рѣчкѣ; поэтому болѣе правильно названіе села Премошаница. Образованіе его относится къ XVII в.; по крайней мѣрѣ, существуетъ грамота 1624 г., по которой Премошаница жалуется инокѣму Кавецкому (см. „Барское староство“, стр. 312 и карту при немъ). Около 1860 г. старый деревянный трехкупольный храмъ въ приходѣ сгорѣлъ. Послѣ пожара церкви Премошаница была приписана къ м. Верховнѣ, отъ котораго она отдѣляется лишь рѣкою и прудомъ. Въ 1860 г. прихожане купили въ с. Карышковѣ Мог. у. очень малую старую церковь и изъ матеріала ея построили у себя церковь въ честь св. великомуч. Дмитрія Мироточиваго. Эта церковь существовала до 1894 года. Притворъ ея цѣликомъ былъ перенесенъ въ 1898 г. на кладбище, гдѣ изъ него устроена часовня, а вся церковь была въ 1894 г. разобрана и матеріалъ ея употребленъ на постройку церковно-приходской школы; на мѣстѣ престола ея поставленъ каменный крестъ. Новый Св.-Димитріевскій храмъ построенъ на средства прихожанъ въ 1891 г. въ 3-хъ саж. отъ прежней; стоимость его около 8000 р. Этотъ храмъ—однокупольный, деревянный, съ деревянною при немъ колокольнею. Иконостасъ въ немъ изъ старой церкви. Церк. земли: ус. 2 д. 100 с., пах. въ 3 смѣн. 39 д. 1392 с., сѣнок. съ лѣсомъ 4 д., а всего 38 д. 1492 с. Церк.-прих. школа существуетъ съ 1862 года; въ 1894 году для нея построено отдѣльное зданіе. Церковные дома для священника и псаломщика деревянные, построены на средства земскихъ сборовъ,—священнической въ 1880 году, а псаломщицкѣй въ 1890 году.



954. **Семенки** с.—расположено частью на горѣ и по склону ея, частью на низменности, при небольшомъ ручьѣ, недалеко вытекающемъ изъ полевыхъ рудъ и впадающемъ въ р. Ладаву. Къ селу приписаны деревни: *Гавришовка*, находящаяся въ 1 в. отъ с. Семенокъ къ сѣв. и расположенная на низменности, и *Голубовка* въ 2 в. отъ села на востокъ, расположенная частью на возвышенномъ, частью на низменномъ мѣстѣ. Отъ ближайшей ж.-д. станціи „Баръ“ въ 6 вер. Мѣстность для здоровья благоприятная. Народонаселеніе состоитъ главнымъ образомъ изъ малороссовъ православнаго исповѣданія (м. 596 и ж. 581), но среди нихъ есть небольшое количество католиковъ (65 д. об. пола) и евреевъ (15 д. об. п.) Крестьяне занимаются хлѣбопашествомъ и извозомъ; есть среди нихъ столяра, плотники и лѣсоопыльщики. Почва по большей части глинистая, изрѣдка попадаются червоземъ. Все три поселенія—с. Семенки, дд. Гавришовка и Голубовка—образовались не позже XVII в. и нѣкогда входили въ составъ владѣній Барскаго староства (см. карту при соч. „Барское староство“). Въ концѣ XVI в. въ с. Семенкахъ существовалъ православный монастырь, упоминаемый въ 1595 году. Въ эпоху извѣстной въ исторіи Подолія „руины“ этотъ монастырь былъ разрушенъ. Въ началѣ XVIII в., когда Подолія опять перешла въ руки поляковъ, на развалинахъ бывшаго здѣсь православнаго монастыря былъ основанъ, съ дозволенія тогдашняго барскаго староствы Ю. Любомирскаго, базилианскій кляшторъ. Все три поселенія до 1767 года составляли одинъ приходъ, въ коемъ базилианскіе монахи исполняли обязанности священниковъ. Въ 1767 году, когда въ д. Гавришовкѣ была построена церковь, прихожане дд. Гавришовки и Голубовки были отчислены отъ монастыря и составили самостоятельный приходъ съ особымъ униатскимъ священникомъ. Водворенные въ с. Семенкахъ базилиане оставались здѣсь до 1770 г., а затѣмъ перешли въ Баръ, хотя Семенская церковь считалась монастырскою. Въ 1795 г., по возсоединеніи Семенскихъ прихожанъ съ православіемъ, Петро-Павловская монастырская церковь была обращена въ приходскую съ посвященіемъ въ честь Преображенія Господня. Въ оставшихся при ней монастырскихъ кельяхъ въ концѣ XVIII ст., по случаю моровой язвы въ м. Шаргородѣ, жилъ нѣсколько мѣсяцевъ первый Подольскій арх. Іоанникій. Базилиане же, не смотря на то, что у нихъ былъ отнятъ кляшторъ, продолжали жить въ Семенкахъ и управлять Семенскимъ имѣніемъ, которое принадлежало имъ до 1837 года. На томъ мѣстѣ, гдѣ теперь священническая усадьба, они имѣли экономическій домъ съ разными хозяйскими постройками; при немъ устроили каплицу и отиравляли богослуженіе. Когда моровая язва въ Шаргородѣ прекратилась и преосв. Іоанникій выѣхалъ изъ Семенокъ, то униаты-базилиане, боясь возвращенія его, разрушили 12 комнатъ, кухню и все нужныя постройки, сорвали полъ и все забрали, такъ что до сего времени не сохранилось никакихъ видимыхъ слѣдовъ бывшихъ монастырскихъ строеній (о монастырѣ см. Тр. Ком. V, 227—231). Церковь Св. Преображенская въ томъ видѣ, въ какомъ она перешла къ православнымъ отъ базилианъ, просуществовала до 1850 г. Въ этомъ году она по ветхости упразднена, а на мѣстѣ ея въ 1852 г. начата постройкою на средства казны теперешняя Кресто-Воздвиженская, освященная въ 1862 г. Церковь эта находится среди села, на площадкѣ склона довольно высокой горы; она—однокупольная, крестообразная, деревянная, на каменномъ основаніи, покрыта желѣзомъ. Иконостасъ четырехъ-ярусный, деревянный, обновленный на средства прихожанъ въ 1872 г. Въ 1889—



1890 г. къ церкви пристроена новая колокольня, деревянная. Св.-Михайловская церковь села Гавришовки построена въ 1767 г. на средства мѣстныхъ помѣщиковъ и прихожанъ. Эта церковь—деревянная, однокупольная; по формѣ крестообразная; до 1795 г. она была уніатскою. Въ 1870 г. она была переделана изъ трехкупольной въ однокупольную. Иконостасъ—старый, двухъ-ярусный, съ иконами старой живописи. На горнемъ мѣстѣ находится древняя икона Спасителя въ терновомъ вѣнкѣ, съ прободеннымъ ребромъ и съ надписью „1747 г.“. Церковной земли: усад. 1 д. 2280 с., пах. 16 д. 1104 с., сѣнок. 4 д. 1536 с. и неуд. 1416 с.; въ приписаной деревнѣ Голубовкѣ церк. земли 10 д. 1367 с.; въ приписаномъ с. Гавришовкѣ ус. 1 д. 181 с., пах. и сѣнок. 18 д.,—а всего 53 д. 584 с. Въ приходѣ двѣ школы: въ с. Семенкахъ церковно-приходская, открытая въ 1864 г., а съ 1868 г. помѣщающаяся въ собственномъ домѣ, и въ Гавришовкѣ—школа грамоты съ 1888 года, помѣющаяся съ 1895 г. собственное зданіе. Домъ для священника деревянный, отремонтированный въ 1888 г. на средства прихожанъ, а для псаломщика деревянный, построенный въ 1888 году.

955. **Суновка** с.—живописно расположено на трехъ небольшихъ холмахъ; находится на сѣв.-западъ отъ уѣзднаго города и въ 12 в. отъ ближайшей ж.-д. ст. „Котюжаны“. Гористое мѣстоположеніе и обиліе садовъ дѣлаютъ приходъ въ климатическомъ отношеніи для здоровья благоприятнымъ. Народонаселеніе состоитъ изъ малороссовъ православнаго исповѣданія (453 м. и 481 ж.) и католиковъ (60 м. и 63 ж.); всѣ занимаются хлѣбопашествомъ. Почва частью черноземная, частью глинистая, при надлежащей обработкѣ дающая хорошіе урожаи. Теперешняя Св.-Іоанно-Богословская церковь построена въ 1760 г.; она—однокупольная, деревянная, на каменномъ основаніи. Въ 1892 г. къ ней была пристроена новая деревянная колокольня вмѣсто старой; построенной на четырехъ столбахъ и стоявшей отдѣльно отъ церкви. Иконостасъ—трехъ-ярусный, 1873 г., съ некоторыми лѣвыми иконами. Церк. земли: усад. 2 д. 1088 с., пах. въ 3-хъ смѣн.—въ 1-й 9 д. 1850 с., во 2-й 8 д. 2308 с., въ 3-й 7 д. 1548 с., сѣн. 15 д. 2026 с., а всего 44 д. 1620 с. Церк.-прих. школа съ 1886 г.; съ 1895 г. помѣщается въ собственномъ помѣщеніи. Дома для причта деревянные, построены въ 1895 г.

956. **Терешки** с.—расположено вблизи почтовой дороги, идущей изъ м. Шаргорода въ г. Барь, на ровной мѣстности; отстоитъ отъ ближайшей ж.-д. станціи „Барь“ въ 10 в. Въ климатическомъ отношеніи мѣстность сухая и здоровая, но бѣдна очень водою: нѣтъ въ селѣ ни рѣки, ни пруда, и колодезь мало. Народонаселеніе—малороссы православнаго исповѣданія (326 м. и 297 ж.), занимается исключительно хлѣбопашествомъ и лишь весьма немногіе малоземельные крестьяне прибѣгаютъ къ отхожимъ промысламъ. Почва—суглинистая, средней урожайности. Происхожденіе села сравнительно недавнее: въ документахъ историческихъ упоминается лишь съ XVIII в. (см. карту при соч. „Барское староство“). До 1867 г. въ селѣ существовалъ Св.-Покровскій, деревянный, трехкупольный, крытый гонтою храмъ, построенный въ 1771 г. помѣщикомъ Иваськовскимъ. Нынешній же Св.-Покровскій храмъ построенъ съ благословенія преосв. Леонтія въ 1868 г. на средства казны. Этотъ храмъ—деревянный, съ такою же при немъ колокольнею. Иконостасъ въ немъ трехъ-ярусный, новаго письма, 1868 г. Въ дѣствіе нерадѣнія прихожанъ о причтовыхъ постройкахъ, съ 1873 по 1893 г. село было приписано къ Св.-Михайловской церкви села Волосскихъ-Чемерисъ. Церк. земли: усад. 2 дес.



1053 с., нах. 25 д. 189 с., сѣц. съ дѣсомъ 8 д. 1212 с., а всего 36 дес. 34 саж. Церк.-прих. школа въ приходѣ съ 1889 г.; въ 1894 г. она переведена въ собств. зданіе. Домъ для священника деревянный, построенъ въ 1892 г., а домъ для псаломщика деревянный же, построенъ 1886 года.

957. **Чемерисы-Барскіе** предмѣстье г. Бара—расположено по скагу довольно высокой горы полукругомъ и отдѣляется отъ города рѣчкою Ровомъ, которая здѣсь запружена и образуетъ громадный прудъ. Приходъ Барскихъ-Чемерисъ состоитъ изъ собственно Чемерисъ и приселковъ: *Войнашевки* въ 4 в., *Пляныны* въ 3 вер., *Палиевки* въ 3 в., *Лодзіевки* въ 7 в., *Ястрембиа* въ 1 в., *Окладнаго* въ 2 в., *Шераней* въ 4 в., *Регентовки* въ 6 в., *Адаловки* въ 5 в., кромѣ того *Балокъ*, *Барскихъ* и *Чемерискихъ хуторовъ*. Мѣстность въ климатическомъ отношеніи и почва такія-же, какъ въ г. Барѣ. Народонаселеніе (м. 3177 и ж. 3205) состоитъ изъ малороссовъ православнаго исповѣданія (м. 1199 ж. 1201), великороссовъ-раскольниковъ (м. 208 и ж. 212), католиковъ (м. 1684 и ж. 1708) и евреевъ (м. 86 и ж. 84). Занятіе народонаселенія такое же, какъ и въ г. Барѣ. Старый-Ровъ (нынѣ Баръ) первоначально находился на мѣстѣ нынѣшняго предмѣстья Барскихъ-Чемерисъ, и только съ постройкою Старжеховскимъ замка на другой сторонѣ рѣки Рова городъ постепенно переходитъ на свое нынѣшнее мѣсто (см. о Барѣ). Слѣдовательно, какъ поселеніе, Барскіе-Чемерисы гораздо древнѣе города Бара. Королевою Боной послѣ постройки Барскаго замка было разрѣшено нѣкому Николаю Невиду „осадить“, съ правомъ на вѣтовство, городъ на противоположномъ берегу рѣки, который отъ возвышеннаго своего мѣстоположенія получалъ первоначально названіе Горнаго-Бара, но впослѣдствіи, когда Бона поселила здѣсь колонію чемерисовъ, то городъ сталъ именоваться Чемерискимъ-Баромъ; это и есть теперешнее село Барскіе Чемерисы. Когда именно чемерисы были поселены около Бара, на это нѣтъ опредѣленныхъ указаній; такъ какъ въ грамотѣ 1540 г. Невиду на основаніе Горнаго-Бара нѣтъ намека на чемерисовъ, а въ письмѣ Боны къ Багеному, начальнику Барскаго замка, отъ 16 іюля 1542 г. о нихъ говорится, какъ о только-что осѣвшихъ и продолжающихъ переселиться, то поселеніе около Бара чемерисовъ можно относить къ 1540—1541 гг. Что касается происхожденія чемерисовъ, то историческіе документы называютъ ихъ татарами „народомъ отличнымъ отъ туземцевъ манкомъ, обычаями и учрежденіями“, не опредѣляя однако ближе ихъ рода-племени. Бона въ своей запованной грамотѣ чемерисамъ 1547 г. рассказываетъ, что приняла ихъ съ ихъ потомствомъ изъ нѣкоторыхъ мѣстъ Волынокскихъ; а въ письмѣ своемъ Багеному 1542 г. упоминаетъ о двухъ семьяхъ чемерисовъ, пришедшихъ въ Баръ отъ кн. Корецкаго, и о двухъ оставшихся у него. На томъ основаніи, что владѣнія кн. Корецкаго, волости Корецкая и Межиричская, находились въ ближайшемъ соседствѣ съ Острогомъ, вѣроятнѣе всего относить и чемерисовъ къ одной категоріи съ татарами Острожскими. Вѣтовными колонистами (см. „Барское староство“, стр. 88—89). Въ 1540 году жители Горнаго-Бара получили магдебургское право съ двѣнадцатилѣтнею льготою отъ всякихъ податей. Въ 1699 году Горный-Баръ называется уже Чемерисами и получаетъ права города Бара и съ тѣхъ поръ шлоитъ раздѣлять историческую судьбу этого города. Одинъ изъ приселковъ—Палиевка, по преданію, основанъ казакскимъ полковникомъ Палиемъ и служилъ для него дачею. Нынѣшняя Св.-Преображенская церковь построена въ Барскихъ-Чемерисахъ на довольно значитель-



ной возвышенности за селомъ въ 1858 г. Церковь и при ней колокольня, соединенная съ нею крытымъ проходомъ,—каменная, въ готическомъ стилѣ; церковь однокупольная. Иконостасъ—одноярусный, деревянный, съ иконами новой греческой живописи. Въ алтарѣ на горнемъ мѣстѣ находится икона Божіей Матери, почитаемая народомъ за чудотворную; икона эта величиною въ 1½ арш., въ серебряной ризѣ. Церк. земли: усад. съ погостомъ 3 д., пахатной 65 д. и сѣнокосной 6 д. 2152 саж.; вся пахатная и сѣнокосная земля въ одномъ мѣстѣ, но раздѣлены на три равныхъ части; на хуторѣ сѣнокосной и лѣса 21 д. 727 с., а всего 96 д. 479 с. Дома для причта деревянные, прочные и удобные. Въ приходѣ три школы грамоты и одна церковно-приходская, а именно: въ д. Регентовкѣ школа грамоты, открытая въ 1888 году; въ д. Окладномъ съ Адамовкою школа грамоты, открытая въ 1888 году; въ д. Войнашовкѣ школа грамоты, открытая въ 1888 г.; всѣ эти школы собств. яданій не имѣютъ; въ д. Шершняхъ церковно-приходская школа, открытая въ 1889 году и помѣщающаяся въ собственномъ домѣ.

958. **Чемерисы-Волоскіе** с. — раскинулось на протяженіи одной версты, въ широкой отлогой ложбинѣ; въ срединѣ этой ложбины протекаетъ маленькій ручеекъ, образующійся изъ внутреннихъ колодезь; есть также два прудика, принадлежащіе мѣстному помѣщику Ганицкому,—одинъ въ селѣ, а другой за селомъ. Невдалекѣ отъ села находится и приписная къ нему деревня *Шилипы*. Климатическія условія благоприятны для здоровья. Отъ ближайшей ж.-д. ст. „Барь“ въ 14 в. Народонаселеніе (м. 700 и ж. 716)—крестьяне православнаго исповѣданія и нѣсколько семействъ католиковъ и евреевъ. Почва глинистая, лишь при благоприятныхъ условіяхъ дающая средніе урожаи. Образование села В.-Чемерисъ относится къ XVIII в. Названіе села указываетъ на его происхожденіе: названіе „Волоскіе“ село получило потому, что первыми его поселенцами были выходцы изъ Валихин, а „Чемерисы“ указываетъ на національность этихъ выходцевъ. Что касается деревни „Шилиповъ“, то относительно основанія ея старожилы рассказываютъ, что будто въ этой деревнѣ въ XVIII в. жили старообрядцы, или старообрядцы, нѣкоторые въ народѣ подъ именемъ „шилиповъ“; въ началѣ XIX столѣтія эти старообрядцы были выселены, а на ихъ мѣстѣ поселилось нѣсколько семействъ изъ села В.-Чемерисъ. Нынѣшній Св.-Михайловскій храмъ В.-Чемерисъ построенъ, какъ видно изъ надписи на внутренней стѣнѣ притвора, въ 1766 году на средства и стараніемъ прихожанъ. Этотъ храмъ—деревянный, трехкупольный и имѣетъ форму корабля; отдѣльно отъ него деревянная колокольня. Иконостасъ въ немъ трехъярусный, старинный; въ алтарѣ запрестольная восточная стѣна имѣетъ видъ иконостаса, высотой до двухъ саженой (тогда какъ первый иконостасъ высоты до трехъ саженой). Въ алтарѣ хранится старинная икона Богоматери, почитаемая въ народѣ чудотворною; въ честь ея въ день Вознесенія Господня бываетъ стеченіе народа изъ сосѣднихъ селъ. На церковномъ погостѣ устроены каменный фамильный склепъ мѣстныхъ землевладѣльцевъ Ганицкихъ. До начала настоящаго столѣтія въ приходѣ была униа; въ 1801 г. приходомъ управлялъ еще униатскій священникъ Іоаннъ Кивицкій, и только въ 1803 г. поступилъ православный священникъ Василій Стрѣльбицкій. Церк. земли: усад. 2 д. 1324 с., пах. въ 3-хъ смѣн. 15 д. 1536 с., 13 д. 1730 с., 15 д. 2123 с., сѣн. съ хуторомъ и строевымъ лѣсомъ 18 д. 1494 с., подъ церк. погостомъ и улиц. 596 с., а всего 66 д. 2187 с. Школъ въ приходѣ двѣ: въ В.-Чемерисахъ церк.-прих. школа съ 1867 г. и въ д. Шили-



пахъ школа грамоты съ 1890 года. Дома для причта деревянные, устроены въ 1895 году.

959. **Ялтушковъ** м.—расположено на низменной мѣстности при рч. Лядаві; съ южной стороны оно прилегаетъ къ пруду, принадлежащему помѣщику с. Слободы-Ялтушковой К. Красовскому и съ этой же стороны небольшимъ ручейкомъ отдѣляется отъ предмѣстья Волкови; съ сѣв. стороны мѣстечко отдѣляется отъ сахарнаго завода и предмѣстья Хребетовки такъ называемымъ „Гвилямъ“ прудомъ на западной же сторонѣ между мѣстечкомъ и его предмѣстьемъ „Беднаровкой“ протекаетъ р. Лядава. Въ климатическомъ отношеніи мѣстность въ общемъ здоровая, но осенью и весной, во время производства на сахарномъ заводѣ, р. Лядава и прудъ загрязняются вѣхвотами изъ этого завода, рыба въ рѣкѣ и прудѣ гибнетъ и появляются вредныя для здоровья зловонія. Народонаселеніе состоитъ изъ православныхъ крестьянъ (м. 1323 и ж. 1340), евреевъ (м. 652 и ж. 656), католиковъ (м. 115 и ж. 116), чеховъ, поляковъ и раскольниковъ, временно служащихъ на сахарномъ заводѣ (всего не болѣе 60 чел.). Крестьяне занимаются главнымъ образомъ земледѣліемъ и частью работами для сахарнаго завода, а евреи — мѣщане торговлею и различными промыслами. Почва—глинистая, средней урожайности. Отъ чего мѣстечко получило свое названіе, трудно сказать; извѣстно, что въ XV в. существовала шляхетская фамилія Елтуховскихъ или Елтуховъ, происходящая отъ имени Елтухъ, то же, что Явтухъ, Евтихій, и первоначально поселеніе носило названіе „Елтушковъ“ (см. Грушевскаго: „Барское староство“, стр. 192). Образованіе поселенія относится къ весьма давнему времени, не позже начала XV в. Въ древности Ялтушковъ находился надъ самымъ „Кучманскимъ“ или „Татарскимъ“ шляхомъ и потому часто подвергался нападѣніямъ и разгромамъ со стороны татаръ, совершавшихъ свои набѣги по этому шляху (см. тамъ же, стр. 6). Въ 1431 году, послѣ ожесточенной борьбы Польши и Литвы за Подолье, Ялтушковъ достался полякамъ (тамъ же, стр. 32—31); въ это время онъ былъ, вѣроятно, небольшимъ замкомъ. Въ 1440—1450 гг. Я., уже представляя важный пунктъ Побужья, раздѣляетъ судьбу Рова (Бара): вмѣстѣ съ нимъ въ 1443 г. былъ отданъ Стогнѣву Рею, а въ 1456 г. перешелъ къ Андрею Одровонку и, въ составѣ Одровонкевыхъ мѣстностей, оставался до выкупа кор. Боною. Впрочемъ вѣроятно, что одновременно съ Ровомъ Ялтушковъ былъ и разоренъ; по крайней мѣрѣ, вскорѣ послѣ этого Ялт. находится въ полномъ упадкѣ (тамъ же, стр. 51). Въ началѣ XVI в. онъ переходитъ къ королевѣ Бонѣ; 3 іюня 1537 г. между Боною и Одровонкемъ состоялось соглашеніе относительно Рова и Ялтушкова (тамъ же, стр. 79). Съ этого приблизительно времени или немного позже Ялтушковъ получаетъ названіе города. Бона, въ цѣляхъ увеличенія Бара, перевела жителей изъ Ялтушкова въ Русскій-Баръ, но около 1546 года Я. получаетъ магдебургское право и начинаетъ заселяться. Въ 1550 году Я. подвергается разоренію отъ волоховъ, а въ 1568 и 1569 гг. татары разорили его два раза подъ рядъ (тамъ же, стр. 91 и 116). Впослѣдствіи Ялтушковъ вновь раздѣляетъ судьбу Бара. Православіе весьма древне въ Я., такъ какъ уже въ 1721 году въ Ялтушковѣ была старая и весьма ветхая деревянная церковь. Въ XVIII в. здѣсь была униа. На мѣстѣ старой церкви въ 1721 г. начата постройкою на средства прихожанъ новая деревянная трехкупольная церковь во имя Пресвятой Троицы. Этотъ храмъ обращенный въ концѣ XVIII в. въ православный, просуществовалъ до 1876 г., когда былъ



освященъ теперешній Св.-Троицкій деревянный храмъ. Этотъ послѣдній храмъ построенъ на средства прихожанъ, при пособіи частныхъ пожертвованій и обошелся въ 10,000 р.; иконостасъ въ немъ трехъ-ярусный, устроенный въ 1884 г., стоимостью 1200 р. Въ храмѣ хранятся складной образъ св. Николая, съ изображеніемъ вверху лика свят. Бога Отца, по правую сторону Ани, Петра и Павла, а по лѣвую великомученицы Екатерины; риза на святит. серебряная, позолоченная. Образъ этотъ сдѣланъ въ 1790 г. иѣкимъ ротмистромъ Балтазаромъ-Момбедемъ и пожертвованъ въ 1811 г. другимъ ротмистромъ въ церковь. Этотъ образъ почитается въ народѣ чудотворнымъ, особенно съ 1859 г., когда во время большого пожара въ мѣстечкѣ церкви едва не сгорѣла, но вынесли эту икону св. Николая, и вѣтеръ смѣнилъ направленіе въ сторону отъ церкви. Въ приходѣ, кромѣ того, есть еще церковь въ честь Казанской Божіей Матери на кладбищѣ, начата постройкою въ 1881 г., а освященная въ 1884 г.; стоимость ея 1400 р. Эта церковь—деревянная, однокупольная, безъ колокольной. Иконостасъ въ ней изъ старой церкви, построенный въ 1721 г.; этотъ иконостасъ трехъ-ярусный, старинный, былъ обновленъ въ 1830, 1858 и 1884 гг. Церк. земли: усад. 8 д. 153 с., пах. въ 1-й смѣстѣ 14 д. 2024 с., во 2-й 13 д. 794 с., въ 3-й 14 д. 455 с., сѣнок. съ хутор. и лѣсомъ 23 д. 655 с., а всего 73 д. 1721 с. Церк.-прих. школа въ приходѣ открыта въ 1863 г.; съ 1893 г. помѣщается въ собственномъ зданіи. Домъ для священника деревянный, покрытый жельзомъ, а для псаломщика деревянный, крытый соломой, построенъ въ 1895 г. на средства земскихъ сборовъ.

960. **Ялтушковская-Слобода** с.—расположено на небольшомъ скатѣ холма при рч. Лядавѣ, изъ которой между м. Ялтушковымъ и селомъ образуется прудъ. Благодаря возвышенному мѣстоположенію села и обилію въ селѣ воды и садовъ, мѣстность въ климатическомъ отношеніи благоприятна для здоровья. Народонаселеніе (776 м. и 799 ж.)—малороссы православнаго исповѣданія; занимаются они главнымъ образомъ хлѣбопашествомъ, но, кромѣ того, работаютъ на Ялтушковскомъ сахарномъ заводѣ, занимаются и ремеслами: бондарствомъ, сапожничествомъ и кожевничествомъ, а имѣющіе лошадей занимаются и извозомъ. Почва—суглинистая. По разсказамъ старожиловъ, первоначально село находилось на юго-зап. сторонѣ м. Ялтушкова, а потомъ, по неизвѣстной причинѣ, перенесено на теперешнее свое мѣсто. Доказательствомъ правдивости этого преданія можетъ служить то обстоятельство, что первоначальное мѣсто села и доселѣ носитъ названіе „Селище“: здѣсь стоитъ каменный крестъ, сооруженный, по преданію, на мѣстѣ престола иѣкогда бывшей тамъ церкви; на этомъ же „Селищѣ“ и до сихъ поръ находятъ древнія монеты, обломки домашней посуды и т. п. Нынѣ существующій въ приходѣ Св.-Рождество-Богородичный деревянный съ такою же при немъ колокольною храмъ начатъ постройкою въ 1884 г., а освященъ въ 1887 г. Тогда же устроенъ въ немъ и иконостасъ—одноярусный, изъиной столярной работы, съ колоннами, позолоченными частью полпровкой, а частью чекалкою по золоту. На постройку церкви и новаго иконостаса издержано всего 14,000 р., изъ коихъ 800 р. собрано по просительнымъ книгамъ, 400 р. изъ церковныхъ суммъ, а остальное изъ пожертвованій прихожанъ. Раньше этой церкви въ приходѣ была деревянная, на каменномъ основаніи, съ такою же при ней колокольною; а эта въ свою очередь была въ 1789 г. перестроена изъ ранѣ существовавшей церкви, простоявшей, по преданію, болѣе ста лѣтъ. Въ 1891 г., послѣ постройки въ при-



ходъ новаго теперешняго храма, старый былъ проданъ за 275 р. крестьянамъ с. Буцней Могилевскаго у. для употребленія изъ него годнаго матеріала на постройку новой церкви въ томъ селѣ. Изъ священниковъ выдающимися были: Иосифъ Могила-Станкевичъ (съ 1819—1849 гг.), оставившій добрую память въ народѣ своею плодотворною дѣятельностью, и Алексѣй Заручинскій (1879—1891 гг.), энергичный и весьма настойчивый пастырь. Церковной земли: усад. съ погостомъ 2 д. 1400 с., пах. въ 1-й смѣнѣ 11 д. 118 с., во 2-й 8 д. 2294 с., въ 3-й 9 д. 1720 с., сѣнок. съ лѣсомъ 15 д. 664 с., а всего 47 д. 1396 с. Церк.-прих. школа существуетъ съ 1863 года и помещается въ собственномъ зданіи, построенномъ въ 1863 году. Дома для причта деревянные, крытые соломой, построены въ 1881—1884 годахъ.





## IX. Ольгопольскій уѣздъ.

### 1-й благочиннической округъ.

ОЛЬГОПОЛЬ—уѣздный городъ, лежитъ подъ 48° 11' сѣв. широты и 47° 9' в. долготы; расположенъ на низменности по теченію заросшей камышами рѣчки Савранки, разливающейся здѣсь въ большой прудъ, при впаденіи въ нее рѣчки Рогузки; разстояніемъ отъ губ. гор. Каменца, въ юго-восточномъ направленіи, въ 238 вер.; почтовая станція—на мѣстѣ; ближайшая жел.-дор. ст. Ю.-З. ж. дорога—„Кодыма“, разстояніемъ въ 30 вер. Ольгополь состоитъ изъ центральной части, или собственно города, и окраинъ, извѣстныхъ подъ названіемъ: „Маньковка“, расположенной на восточной сторонѣ р. Савранки, по ея теченію, вверхъ отъ города, „Пески“—на той же сторонѣ р. Савранки, по ея теченію, внизъ отъ города, „Гицлая“—на зап. сторонѣ р. Савранки, по ея теченію, вверхъ отъ города, и „Загора“—на западной же сторонѣ р. Савранки, по ея теченію, внизъ отъ города. Климатическія условія вполне благоприятны. Почва населенной части—песчаная, почва же пахатной земли—черноземъ, а мѣстами суглинокъ. Населеніе въ Ольгополѣ, по переписи 1897 г., состоитъ изъ 8098 д. об. пола. По численію Под. Губ. Стат. Комитета, къ началу 1899 г. было 9033 д. об. пола, въ томъ числѣ дворянъ 77, духовенства 12, городскихъ сословій 7355, сельскихъ 182, военныхъ 1259, иностранцевъ 13 и другихъ 125. По вѣроисповѣданіямъ жители распредѣлялись такъ: православныхъ 4939, раскольниковъ 12, католиковъ 123, лютеранъ 12 и евреевъ 3947. Большинство православнаго Ольгопольскаго населенія составляютъ мѣщане. Кромѣ лицъ, служащихъ въ правительственныхъ учрежденіяхъ, есть также значительное число поселившихся здѣсь отставныхъ военныхъ. Въ 50-хъ годахъ, послѣ Крымской кампаніи, по распоряженію Правительства, были отведены на одной изъ окраинъ города усадьбы для отставныхъ военныхъ, почему и мѣсто, населенное ими, называется „Москалевкою“. Главное занятіе мѣщанъ составляетъ земледѣліе, для чего они арендуютъ у города землю; нѣкоторые изъ нихъ занимаются мелкой базирной торговлей; есть между ними и ремесленники: маслобойники, столяра, кушнيري, сажовники, но ремесленничаютъ они самыми примитивными способами. Въ общемъ Ольгопольскіе мѣщане бѣдны.

На мѣстѣ Ольгополи въ прошломъ столѣтіи было село „Рогузка-Чечельницкая“. Флигель-адъютантъ Императрицы Екатерины Великой Вигель, въ своихъ запискахъ о путешествіи ея, говоритъ, что Императрица, возвращаясь изъ Новороссійскаго края, остановилась здѣсь—въ Рогузкѣ-Чечельницкой, гдѣ вечеромъ пила чай. Мѣстность понравилась ей, и въ честь Великой Княжны Ольги Павловны, внучки Императрицы, она назвала Рогузку-Чечельницкую Ольгополемъ (Ольгинымъ городомъ). По указу Императора Павла I, отъ 29 августа 1798 г.,



коимъ Подольская губернія раздѣлялась на уѣзды, учрежденъ Ольгопольскій уѣздъ съ уѣзднымъ городомъ Ольгополемъ. Но такъ какъ Ольгополь не скоро былъ устроенъ такъ, чтобы въ немъ можно было помѣстить уѣздныя учрежденія, то послѣднія временно были помѣщены въ м. Чечельникъ—имѣнн. подаренномъ фельдмаршалу Гудовичу. Мѣстное преданіе рассказываетъ, что когда архивы уѣздныхъ учреждений были переведены въ Чечельникъ, то графъ Гудовичъ не хотѣлъ отвести для нихъ помѣщеній, а указалъ на Рогузку-Чечельницкую, какъ на имѣнн. принадлежащее казнѣ; сюда были перевезены вышеозначенные архивы и оставлены подъ Рогузкой-Чечельницкой на „голоомъ полѣ“, отчего и городъ, на языкѣ простаго народа, получилъ названіе „Голополь“. Перемѣщеніе присутственныхъ мѣстъ изъ м. Чечельника въ Рогузку или Ольгополь произошло въ 1811 г. (см. Полн. собр. зак. Росс. Имп., т. XXXI, № 24, 9, 8). Въ церковномъ отношеніи Ольгополь представляетъ только одинъ приходъ Св.-Михайловскаго собора.

961. **Соборный приходъ г. Ольгополя** включаетъ въ свой составъ еще принадлежующую д. *Слободку-Ольгопольскую*, находящуюся на разстояніи 4 вер. отъ города къ с.-з., при рѣчкѣ Рогузкѣ. Существующій нынѣ въ Ольгополѣ Св.-Михайловскій соборный храмъ, кирпичный, на каменномъ фундаментѣ, находится въ центрѣ города и заложенъ въ 1859 г., по благословенію Подольскаго преосвященнаго Евсевія, при настоятелѣ собора, протоіерей Іоаннѣ Коцевольскомъ, и соборномъ священникѣ Никандрѣ Михивичѣ; оконченъ постройкою и освященъ въ 1861 г. кафедральнымъ протоіереемъ Михаиломъ Новицкимъ. Храмъ построенъ на средства, отпущенныя казною (41.153 р. по двумъ смѣтамъ). Въ 1884 г. на средства мѣстнаго церковно-приходскаго попечительства старый иконостасъ замѣненъ новымъ и устроенъ придѣлъ съ сѣверной стороны храма по имя св. благовернаго князя Александра Невскаго. Въ настоящее время въ сводахъ храма, почти во всѣхъ перемычкахъ стѣнъ, имѣются трещины, что произошло отъ неправильной осадки зданія; храмъ требуетъ капитальнаго ремонта. До 1861 г. въ Ольгополѣ была деревянная церковь, крытая гонтою, съ плетеною деревянною оградой, построенная въ 1780 г. на средства прихожанъ. На мѣстѣ этой церкви нынѣ стоитъ кирпичная колонна, увѣнчанная желѣзнымъ крестомъ, и деревянная часовня. Церковной земли имѣется всего 52 д. 930 с., отмежеванныхъ соответственно эрекціи князя Станислава Любомарскаго отъ 1770 г., въ томъ числѣ усад. и подъ погост. 3 д., пах. 32 д. 2220 с. и сѣн. 16 д. 1100 с. Причтовія помѣщенія есть только для двухъ членовъ причта: настоятеля собора и 2-го исаомщика; для перваго изъ нихъ помѣщеніе построено въ 1890 г. на капиталъ, пожертвованный ст. сов. Ѳеодоромъ Губаревымъ (2900 р.). Остальные члены причта (соборный священникъ, диаконъ и 1-й исаомщикъ) получаютъ квартирные деньги изъ церковныхъ суммъ. Въ Ольгополѣ есть четыре церковныя школы грамоты: двѣ изъ нихъ открыты въ 1897 г., одна въ 1898 г. и женская школа въ 1899 г. Кроме того, есть двухклассное городское училище М. Н. Пръ и одноклассное министерское училище.

962. **Березки-Чечельницкіе с.**—расположено на возвышенности по теченію р. Савранки, въ 10 вер. отъ г. Ольгополя къ в., въ 27 вер. отъ ж.-д. ст. „Балта“. Почва—мѣстами черноземная, мѣстами супесчаная и песчаная, вообще плодородная. Климатическія условія неблагоприятны: мѣстность низменная и сырая, способствующая частымъ болѣзнямъ, особенно лихорадкѣ и тифозной горячкѣ. Названіе „Березки“ получило отъ бывшаго здѣсь березоваго лѣса, а „Чечельницкіе“



прибавлено для отличія отъ Березокъ-Бершадскихъ. Село составляло нѣкогда отдѣльное староство; въ 1816 г. оно пожаловано было на 12 лѣтъ генералу Куруцѣ, а теперь составляетъ казенное имѣніе. Православнаго населенія 2130 д. об. п.; всѣ они—крестьяне, занимающіеся хлѣбопашествомъ и огородничествомъ; кромѣ того, есть 28 д. об. п. католиковъ и 32 д. евреевъ. Около 1890 г. въ приходѣ появились штундисты, но послѣ того, какъ въ 1898 г. три изъ нихъ были осуждены на поселеніе въ Сибирь, секта прекратила свое существованіе въ приходѣ. Приходской храмъ во имя свят. Николая, деревянный, на каменномъ основаніи, построенъ въ 1859 г. на средства прихожанъ (16.000 р.). Въ 1883 г. устроенъ на средства прихожанъ новый деревянный двухъ-ярусный иконостасъ. До 1859 г. въ приходѣ была деревянная церковь, построенная въ 1779 г. Причтъ въ Б.-Ч. положенъ трехчленный—изъ священника и двухъ псаломщиковъ. Причтовья помѣщенія ветхи, въ особенности помѣщеніе для псаломщика, готовое обрушиться. Церковной земли имѣется: усад. 2 д. 59 с., пах. 80 д., сѣн. 1 д. 10 с., поля дорогами 3 д. 71 с., а всего 86 д. 120 с. На кладбищѣ есть деревянная часовня, построенная въ 1897 г. на средства мѣстнаго церковно-приходскаго попечительства. Съ 1897 г. въ Б.-Ч. существуетъ женская церковная школа грамоты. Кромѣ того, есть одноклассное народное училище М. Н. Просвѣщенія.

963. **Вѣлый-Камень с.**—расположено по склону и у подошвы холма, называемаго то „Рогузьянскою горою“, вслѣдствіе близости къ с. Рогузкѣ, то, неизвѣстно почему, „Сычевою горою“. У подошвы холма протекаетъ незначительная рѣчка, впадающая въ Савранку. Она дѣлитъ село на двѣ части: бѣльшую—на склонѣ холма и мѣньшую—за рѣчкой. Разстояніе отъ г. Ольгополя 10 вер. на с.-з., отъ жел.-дор. ст. „Чечельникъ“ новой Бершадской вѣтви въ 5 вер. Почва—черноземная; климатическія условія здоровыя. Б.-К. нѣкогда составлялъ отдѣльное староство; теперь принадлежитъ казнѣ. Православнаго населенія въ приходѣ 728 м. и 638 ж.; всѣ они малороссы-крестьяне, занимающіеся земледѣліемъ; довольно развито также ткацкое производство для удовлетворенія мѣстныхъ нуждъ. Кромѣ того, въ приходѣ есть 250 д. об. пола католиковъ и 10 д. евреевъ. Существующій иницъ въ Вѣломъ-Камнѣ Чудо-Михайловскій храмъ, деревянный, на каменномъ основаніи, построенъ въ 1785 г. на средства прихожанъ; тогда же были построены отдѣльно отъ храма, въ углу церковнаго погоста, въ видѣ навѣса на четырехъ столбахъ, колокольня. Въ 1864 г., когда зданіе храма обновлялось на средства казны, къ нему пристроена деревянная колокольня. Въ храмѣ есть особо чтимая икона Иверской Божіей Матери, привезенная въ 1880 г. изъ Афона крестьянкою Маріей Вальчукъ. Изъ хранищейся въ церковномъ архивѣ копіи проекта отъ 1845 г. объ обезпеченіи православнаго духовенства по селенію Вѣлый-Камень видно, что въ 1754 году здѣсь была церковь во имя св. Ап. Іоанна Богослова. Церковной земли имѣется 45,00 д., въ томъ числѣ усад. 1 д., пах. 38 д. и сѣн. 6,00 д. Священническій домъ построенъ въ 1886 г.; псаломщическій очень ветхій. Церковно-приходская школа существуетъ съ 1863 г.; въ 1866 г. для нея устроено особое школьное зданіе.

964. **Вербка-Великая с.**—расположено на низменности при р. Савранкѣ, образующей въ центрѣ села большой прудъ; отъ уѣзди. г. Ольгополя въ 16 вер., отъ жел.-дор. ст. „Попелюхи“ въ 22 вер. Черезъ село проходитъ почтовый трактъ изъ г. Ольгополя. Почва—черноземная; климатическія условія вполне благоприятныя.



Въ XVIII в. село называлось „Старжинцы“, а въ XIX в. до 60-хъ годовъ—„Старая-Вербка“. Оно входило въ составъ Чечельницкаго ключа имѣній кн. Любомирскихъ, потомъ досталось Гудовичу, а отъ него—Орловымъ. Православнаго населенія въ В. 892 м. и 849 ж.; всѣ прихожане—крестьяне-малороссы и занимаются земледѣлемъ, а также ремеслами: изготовленіемъ возовъ, гончарствомъ, ткачествомъ, бондарствомъ и сапожнымъ ремесломъ. Иновѣрцевъ въ приходѣ нѣтъ. Ныѣшній храмъ во имя свят. Николая построенъ въ 1890 г., деревянный, на каменномъ фундаментѣ, сооруженный на средства прихожанъ (19.000 руб.). Къ достопримѣчательностямъ его относятся: икона Божіей Матери, подаренная Цесаревичемъ Николаемъ Александровичемъ въ 1863 году, и икона св. благовѣрнаго князя Александра Невскаго и св. равноап. Маріи Магдалины, принесенная въ даръ Наслѣдникомъ Цесаревичемъ Александромъ Александровичемъ въ 1868 г. Съ 1777 г. въ В. былъ деревянный трехкупольный храмъ, къ которому въ 1817 г. была пристроена каменная колокольня. Онъ просуществовалъ до постройки въ 1894 г. новой церкви, а затѣмъ разобранъ, при чемъ матеріалъ употребленъ на устройство частію новаго дома для священника, частію же новаго школьнаго зданія. Св. престолъ стараго храма замурованъ и покрытъ желѣзной крышей, увѣнчанной крестомъ. Церковной земли: усад. 2 д. 1936 с., пах. 33 д. 2220 с. и сѣм. 29 д. 1314 с., а всего 66 д. 670 с. Причтовья помѣщенія новыя,— для псаломщика съ 1886 г., и для священника съ 1894 г. Церк.-приход. школа открыта въ 1882 г.; съ 1894 г. помѣщается въ собственномъ зданіи. Кроме того, въ В. есть двѣ школы грамоты: одна для мальчиковъ съ 1899 г., а другая для дѣвочекъ съ 1897 года.

965. **Волова с.**—расположено въ низменномъ мѣстѣ, на границѣ съ Балтскимъ у., при рѣчкѣ Воловой, притоѣ р. Переймы, въ 13 вер. отъ уѣзди. г. Ольгополя на ю.-в.; ближайшая ж.-д. ст. „Балта“ въ 23 вер. Климатическія условія неблагоприятны: вслѣдствіе сырости, здѣсь очень часто свирѣпствуетъ лихорадка и тифозная горячка. Почва—черноземная. В. некогда принадлежала къ старостинскимъ поселеніямъ; въ концѣ XVIII в. ею владѣли кн. Любомирскіе; потомъ она была пожалована генералу Куруцѣ, отъ котораго досталась Напольскому; теперь принадлежит казѣ. По преданію, село получило свое названіе оттого, что на стенахъ къ сѣверу отъ него некогда паслись огромныя помѣщичьи стада воловъ. Объ униі, существовавшей въ приходѣ, свидѣтельствуютъ сохранившіеся въ церковномъ архивѣ униатскія богослужебныя книги. Православнаго населенія въ В. считается 665 м. и 655 ж.; его составляютъ малороссы-крестьяне, занимающіеся хлебопашествомъ, которое служитъ здѣсь единственнымъ источникомъ крестьянскаго существованія. Кроме православныхъ, въ приходѣ есть 10 д. об. пола католиковъ и 24 д. евреевъ. До постройки теперѣшней церкви въ В. былъ деревянный храмъ въ честь св. Архистратига Михаила, сооруженный на средства прихожанъ въ 1776 г. Ныѣшняя Чудо-Михайловская церковь съ колокольней, деревянная, на каменномъ основаніи, построена нѣсколько ниже прежде существовавшей, на средства казны въ 1867 г. Зданіе стараго храма разобрано. Прежній церковный погостъ вошелъ въ составъ крестьянской усадьбы. На мѣстѣ старой церкви поставленъ на каменномъ основаніи каменный крестъ. Церковной земли 72 д. 30 с., въ томъ числѣ усад. 6 д. 73 с., пахат. и сѣнокосной 52 д. 94 с., сѣм. 11 д. 13 с. и неуд. 1 д. 50 с. Причтовья помѣщенія поведены въ 1894 г. на поземельн. сборъ.



Церковно-приходская школа открыта въ 1883 г.; въ 1897 г. построено школьное зданіе на священнической усадьбѣ.

966. **Волчокъ** с.—расположено на безлѣсной почти равнинѣ; въ длину пересѣкается небольшимъ оврагомъ, въ которомъ протекаетъ незначительный безымянный ручеекъ, образующій малый прудъ; отъ уѣзднаго г. Ольгополя въ 7 вер. къ с.-в.; ближайшая жел.-дор. ст. „Бершадь“ въ 15 вер. Климатическія условія здоровыя; почва—черноземная. До 1830 г. село принадлежало помѣщику Саббатыну. Въ этомъ году оно поступило въ казну, и часть нынѣшнихъ жителей переведена сюда изъ с. Голдашевки—имѣнія, принадлежавшаго тому же помѣщику. Православнаго населенія 893 д. об. пола; оно состоитъ изъ крѣстьянъ-малороссовъ, исключительное занятіе которыхъ составляетъ земледѣліе. Иновѣрцевъ и сектантовъ въ приходѣ нѣтъ. Нынѣшній приходскій храмъ во имя св. Архистратига Михаила, кирпичный, оконченъ постройкою въ 1864 г. Старый храмъ, деревянный, крытый камышомъ, построенъ былъ въ 1764 г.; по ветхости онъ зашечатанъ въ 1858 году. Церковный погостъ его включенъ въ 1870 г. въ причтовую усадьбу. Въ 1876 г. въ нынѣшнемъ храмѣ устроенъ новый иконостасъ на средства мѣстнаго церковно-приходскаго попечительства (2.400 р.). Церковной земли 62 д. 19 с., въ томъ числѣ усад. 3 д. 360 с., пах. въ 3-хъ смѣн. 44 дес. 19 с., сѣн. 14 д. и кустарн. 2040 с. Причтовые постройки возведены для священника въ 1868 г., а для псаломщика въ 1884 г.; отремонтированы съ постройкою новыхъ хозяйственныхъ службъ, въ 1894 г. Церк.-прих. школа преобразована въ 1875 г. изъ школы грамоты; съ 1899 г. имѣетъ собственное помѣщеніе.

967. **Голдашевка** с.—расположено въ долинѣ при незначительной рѣчкѣ Яланцѣ, на противоположномъ берегу которой лежитъ приписная д. *Любашевка*, составившая въ XVIII в. самостоятельный приходъ съ своею церковью; въ 1801 г. она была приписана къ смежному селу Романовкѣ, а въ 1852 году, по просьбѣ крѣстьянъ,—къ с. Голдашевкѣ, какъ къ ближайшему. Расстояніе отъ уѣзд. г. Ольгополя 17 вер. на в.; ближайшая жел.-дор. ст. „Бершадь“ въ 20 вер. Климатическія условія вполне здоровыя. Почва—большою частію черноземная, а на возвышенностяхъ глинная и песчаная. Г. принадлежала Любомирскимъ, потомъ Саббатынамъ, а отъ нихъ досталась Опочинскимъ. Любашевка составляла собственность Юрьевичей, а теперь принадлежитъ М. М. Городецкой. Населеніе прихода составляютъ исключительно православные, которыхъ въ Голдашевкѣ 629 м. и 644 ж. и въ Любашевкѣ 271 м. и 253 ж.; все они—крѣстьяне-малороссы, занимающіеся земледѣліемъ. Въ 1712 г. въ с. Голдашевкѣ былъ построенъ деревянный трехкупольный храмъ, покрытый гонтомъ; этотъ храмъ разобранъ въ 1893 г., и дерево употреблено на устройство причтовыхъ построекъ. Нынѣ существующій въ с. Голдашевкѣ храмъ въ честь Зачатія св. Іоанна Предтечи, деревянный, на каменномъ основаніи, построенъ на средства прихожанъ въ 1889—1891 гг. Въ д. Любашевкѣ существовалъ съ 1702 г. деревянный храмъ, который разобранъ въ 1802 г. Церковной земли 66 д. 1834 с., въ томъ числѣ усад. 3 д., подъ хуторомъ 6 д., луговой 6 д., сѣн. 17 д. 1330 с. и пах. 34 д. 504 с. Причтовые постройки исправны. Съ 1878 г. до 1892 г. въ Г. была школа грамоты, а съ 1892 г. церковно-приходская; помѣщается въ собственномъ зданіи, построенномъ въ 1886 г.

968. **Демовка** с.—расположено на излучинѣ, окруженной съ двухъ сторонъ горами. Вдоль всего села протекаетъ рѣчка Савранка, принимающая въ себя



адѣсь ручей Британку и образующая болотистыя мѣста, вслѣдствіе чего климатическія условія нездоровыя: часто бывають эпидемическія болѣзни: тифъ, дифтеритъ и скарлатина. Отъ уѣзди. г. Ольгополя къ ю.-в. въ 6 вер.; ближайшая ж.-д. ст. „Яланецъ“ въ 14 вер. Почва—черноземная, мѣстами песчаная. Д. принадлежала Лининскимъ, а теперь дворянамъ Собанскимъ. Православнаго населенія въ приходѣ 1642 м. и 1663 ж., въ томъ числѣ 15 мѣщанъ. Кромѣ того, есть 36 д. католиковъ, 4 д. лютеранъ и 38 евреевъ. Прихожане занимаются земледѣліемъ. До 1821 г. въ приходѣ существовала ветхая деревянная церковь. Въ 1821 г. на мѣстѣ этой церкви построенъ помѣщикомъ Лининскимъ каменный пятиглавый храмъ въ честь Рождества Пресвятыя Богородицы. Въ 1897 г. сооруженъ новый иконостасъ, и весь храмъ обновленъ снаружи и внутри на средства прихожанъ (5200 р.). Причтъ пользуется процентами съ 100-рублеваго вклада въ поминованіе. Церковной земли 46 д., въ томъ числѣ усад. 3 д., пах. 33 д. и сѣн. 19 д. Священнической домъ кирпичный, а для двухъ псаломщиковъ—деревянные. Въ Д. четыре церковныхъ школы: церк.-приходская съ 1872 г. въ собственномъ ветхомъ зданіи, школа грамоты для мальчиковъ съ 1899 г. и двѣ школы грамоты для дѣвочекъ—одна съ 1897 г., а другая съ 1899 г.

969. **Кидрасовка** с.—расположено на низменности, при рѣчкѣ Романовкѣ, притокѣ р. Яланца; отъ уѣзди. г. Ольгополя въ 22 вер. къ с.-в.; ближайшая ж.-д. ст. „Балта“ въ 35 вер. Климатическія условія благопріятныя; почва—черноземная. К. принадлежала Мошинскимъ, а теперь наследникамъ графини Ксаверіи Грохольской—Станиславу и Ѳаддею Грохольскимъ и Еленѣ Бржозовской, урожд. Грохольской. По рассказамъ старожиловъ, первоначальное названіе села была „Кедры“. Въ XVIII в. приходъ былъ униатскимъ, а въ 1795 г. прихожане вмѣстѣ съ своимъ священникомъ Симеономъ Лѣноревскимъ, воссоединились съ Православною Церковью. Православнаго населенія 744 м. п. и 740 ж. п.; за исключеніемъ 10 д. мѣщанъ, остальные—малороссы-крестьяне, главное занятіе которыхъ составляетъ земледѣліе; есть также ремесленники—кузнецы, шорники, кожевники, сапожники, плотники и каменщики. Изъ пновѣрцевъ въ приходѣ проживаетъ 7 д. об. п. католиковъ и 22 д. евр. Первый приходскій храмъ въ честь Рождества Пресвятыя Богородицы, деревянный, трехкупольный, съ колокольнею отдѣльно отъ храма, построенъ на средства прихожанъ въ 1750 г. Въ 1877 году начатъ постройкою новый храмъ, также деревянный, рядомъ съ зданіемъ старой церкви; новый храмъ оконченъ постройкою въ 1882 году. По освященіи его, зданіе старого храма разобрано, и часть матеріала продана прихожанамъ, остальное же употреблено на устройство часовни на кладбищѣ. Церковный погостъ обнесенъ чугунною оградой. Церковной земли 30 дес. 915 саж., въ томъ числѣ усадеб. и подъ погостъ, 2 дес. 1380 саж., пах. 29 д., сѣнок. въ дѣсу 4 д. 2115 с. и луга подъ хуторомъ 2 д. 2220 саж. Причтовые постройки, возведенныя на средства помѣщика, сданы въ 1890 г., но въ 1896 г. священнической домъ сгорѣлъ. Церковно-приходская школа открыта въ 1871 г.; помѣщается въ собственномъ зданіи, построенномъ въ 1896 году.

970. **Лѣниче** с.—расположено на низменности при р. Яланцѣ; отъ уѣзди. г. Ольгополя въ 10 вер. къ с.-в., отъ жел.-дор. ст. „Вершадь“ въ 8 вер. Климатическія условія неблагопріятныя: временами свирѣствуетъ дифтеритъ и тифозная горячка. Почва—черноземная. Д. принадлежитъ къ стариннымъ поселеніямъ По-



долин. Подъ названіемъ „Лѣсницкое“ оно принадлежало еще князьямъ Короткимъ, потомъ Збаражскимъ, Вишневецкимъ, въ послѣднее время Мошинскимъ, а теперь Юрьевичамъ. По мѣстному преданію, Л. нѣкогда было городомъ или мѣстечкомъ и носило названіе Копестыринъ; оно до основанія было разорено татарами, а жители уведены въ неволю. Сохранились признаки, указывающіе на существованіе здѣсь города,—это остатки погребовыхъ сводовъ и тщательно уложенныхъ въ почву камней, напоминающихъ мостовую. Отдѣльныя части села имѣютъ особія названія: „Волощина“, „Маковщина“ и центральная древнѣйшая часть „Копестыринъ“. Въ концѣ XVIII в. приходъ изъ униі присоединился къ православію. Населенія въ приходѣ 1468 м. п. и 1465 ж. п.; его составляютъ крестьяне-малороссы, исключительное занятіе которыхъ состоитъ въ земледѣліи. Кромѣ того, есть 15 душъ евр. Существующій нынѣ храмъ въ честь Покрова Пресвятыя Богородицы, каменный, съ деревяннымъ куполомъ, построенъ въ 1817 г.; при немъ была отдѣльная деревянная колокольня. Въ 1856 г. куполь передѣланъ и пристроена каменная колокольня. Въ 1882 г. устроенъ новый иконостасъ. По преданію, первая церковь въ с. Лѣсницѣ, православная, была разорена татарами; изъ остатковъ ея на томъ же мѣстѣ была построена новая церковь, которая, по завладѣніи ея униатами, сгорѣла. На мѣстѣ сгорѣвшей воздвигнута была униатская церковь, въ которой было совершено всего одно богослуженіе, въ недѣлю Ваиі 1-го апрѣля 1789 г., но въ тотъ же день она сгорѣла. Наконецъ, устроена была новая, также униатская каплица, чрезъ нѣкоторое время доставшаяся православнымъ; въ ней совершалось богослуженіе до 1817 г.,—времени построенія нынѣшней церкви. Церков. земли: 56 д. 650 с., въ томъ числѣ пах. 34 д. 175 с., сѣн. 19 д. 475 с. и усад. 3 дес. Причтовья постройки ветхія. Церковно-приходская школа открыта въ 1862 г.; помѣщается въ собственномъ зданіи.

971. **Любомирка** с.—расположено въ широкой долинѣ, по берегу р. Стратіевочки, впадающей въ соседнемъ с. Демонкѣ въ р. Савранку; разстояніемъ отъ уѣзднаго города Ольгополя въ 5 вер. Ближайшая жел.-дорожная станц. „Кодыма“ въ 28 вер. Почва—супесчаный черноземъ. Названіе свое Л. получила отъ фамиліи своего перваго владѣльца, князя Юсяфа Любомирскаго, отъ котораго переходила покупкою къ разнымъ владѣльцамъ; нынѣ она находится во владѣніи поручика Мечислава Собанскаго. Начало образованія прихода относится къ 1747 г., когда поддольскій великаго княжества Литовскаго, графъ Юсіфъ Любомирскій, заявилъ архіепископу Полоцкому Флоріану Гребинцкому о желаніи своемъ построить храмъ Господень „въ имѣніи своемъ, Брацлавскаго воеводства Мечельницкаго ключа, с. Любомиркѣ“. Православнаго населенія въ приходѣ 1339 м. и 1338 ж. пола; это—крестьяне-малороссы, занимающіеся хлѣбопашествомъ. Существующій въ селѣ винокуренный заводъ, дѣйствующій съ осени до весны, даетъ крестьянамъ нѣкоторыя заработки. Кромѣ православныхъ, въ приходѣ есть нѣсколько католиковъ (22 д. обоего пола), служащихъ въ мѣстной помѣщичьей экономіи, а также нѣсколько семействъ евреевъ (52 д.). Нынѣшній Іоанно-Богословскій приходскій храмъ, кирпичный, съ такою же при немъ колокольнею, построенъ на средства прихожанъ въ 1883 г. Первый же храмъ въ с. Любомиркѣ былъ построенъ около 1747 г.; въ началѣ семидесятыхъ годовъ XVIII столѣтія онъ былъ разрушенъ. На мѣстѣ разрушеннаго былъ построенъ въ 1778 г., стараніемъ прихожанъ, новый храмъ, деревянный, трехкупольный; онъ просуществовалъ до 1883 г. Церковной земли:



усадебной 3 десят., пахатной 34 десят. 155 кв. саж., сѣнокосной 16 десят. 1619 кв. саж. и подъ насккой 7 дес. 400 кв. саж., а всего 60 дес. 2174 кв. саж. Причтовья постройки новыя и удобныя. Церковно-приходская школа существуетъ съ 1865 г.; помѣщается въ собств. зданіи.

972. **Михайловка** с.—расположено частью въ долину, а частью по склонамъ небольшихъ холмовъ, вокругъ помѣщичьяго пруда и далѣе по лѣвому берегу р. Яланца, впадающей въ Бугъ. Къ Михайловкѣ приписано с. *Якубовка*, расположенное на противоположной правой сторонѣ р. Яланца. Разстояніе отъ уѣзднаго г. Ольгополя 17 вер.; ближайшая жел.-дорожная ст. „Бершадь“ въ 16 вер.; ближайшая почт. ст. въ м. Песчаной въ 12 вер. Климатическія условія здоровыя; почва черноземная. До 1847 г. приходъ состоялъ изъ одного села Михайловки; образовалось оно, кажется, въ началѣ XVIII вѣка. Въ 1847 г. къ нему приписано с. Якубовка, раньше бывшее приписанымъ къ с. Романовкѣ съ начала настоящаго столѣтія. Есть указаніе, что въ 1777 г. с. Якубовка составляло самостоятельный приходъ. Православнаго населенія въ с. Михайловкѣ состоитъ 1234 д. об. пола и въ с. Якубовкѣ 514 д. об. пола, а всего въ приходѣ 1748 д. об. пола; его составляютъ крестьяне-малороссы, занимающиеся хлѣбопашествомъ. До 1795 г. они были униатами. Кромѣ того, въ приходѣ живутъ арендаторъ имѣнія римско-католикъ и два семейства евреевъ. Въ 1782 г. въ с. Михайловкѣ былъ построенъ на средства прихожанъ деревянный трехкупольный храмъ во имя св. Ап. Іоанна Богослова, съ деревянною же при немъ колокольнею. Храмъ этотъ разобранъ въ 1875 г., и матеріалъ его употребленъ на устройство новаго храма. Нынѣ существующій приходскій храмъ во имя св. Ап. Іоанна Богослова, деревянный, съ такою же при немъ колокольнею, построенъ въ 1877 году на мѣстѣ стараго храма на средства прихожанъ (10.000 р.). Въ приписаномъ с. Якубовкѣ храмъ деревянный, трехкупольный, въ честь Рождества Пресвятыя Богородицы, построенъ на средства прихожанъ въ 1775 г.; при немъ деревянная колокольня, возведенная на средства прихожанъ въ 1880 году. Иконостасъ въ храмѣ древній, четырехъ-ярусный, богатый рѣзбою и позолотою. Въ 1862 г. храмъ былъ запечатанъ по крайней ветхости, а потомъ, по отремонтированіи его въ 1863 году, опять открытъ. Кладбище въ приходѣ два; одно въ с. Михайловкѣ, а другое въ с. Якубовкѣ. Церковной земли: усадебной  $5\frac{1}{2}$  дес., пахатной  $55\frac{1}{2}$  дес., сѣнокосной 23 дес. и подъ садомъ и насккой 2 дес. 1940 кв. саж., а всего 86 дес. 1940 саж. Причтовья постройки есть: домъ для священника ветхій, хозяйственныя же службы и домъ для псаломщика возведены въ 1888 г. Церковно-приходская школа въ с. Михайловкѣ существуетъ съ 1862 г.; помѣщается въ собств. зданіи, возведенномъ въ 1864 г. Въ с. Якубовкѣ школа грамоты существуетъ съ 1898 г.; помѣщеніе ея наемное.

973. **Ольшанка** с.—расположено въ низменной мѣстности, по берегамъ маленькой рѣчки, вытекающей изъ колодезнаго ключа и дѣлящей приходъ на двѣ части; рѣчка эта служитъ границею Балтскаго и Ольгопольскаго уѣздовъ, такъ что одна часть прихода, за рѣчку, именуемая *Косовкой*, состоитъ въ Балтскомъ уѣздѣ. Ближайшая жел.-дорож. ст. „Райворонъ“ Бершадско-Устьянскаго подъѣзднаго пути въ 6 вер. Климатическія условія весьма здоровыя; почва черноземная. Село образовалось въ началѣ XIX в. изъ выселившихся на свободныя земли крѣпостныхъ графа Шембека и принадлежало тому же Шембеку; затѣмъ оно перешло во владѣніе графа Грохольскаго; нынѣ принадлежитъ владѣльцу Бежезовскому. Право-



Ольгопольскій у. 4 окр.

славнаго населенія въ приходѣ 1558 д. об. пола; его составляютъ крестьяне-малороссы, занимающіеся исключительно земледѣліемъ. Приходскій Свято-Покровскій храмъ построенъ въ 60-хъ годахъ настоящаго столѣтія, хотя разрѣшеніе на его постройку было исходатайствовано еще въ 1838 году; до освященія храма богослуженія и требы совершались въ частномъ домѣ. Въ 1897 году храмъ ремонтированъ безъ измѣненія плана его, а въ 1898 году обновленъ иконостасъ. Ограда вокругъ храма устроена въ 1877 году. Церковный погостъ занимаетъ одну десятину земли и засаженъ фруктовыми деревьями, доходъ съ которыхъ поступаетъ въ мѣстное церковно-приходское попечительство. Церковной земли 40 дес. Кладбище два: одно въ Ольшанкѣ и другое въ Косовкѣ, оба въ недалекомъ разстояніи отъ церкви. Причтовые помѣщенія новыя, возведенныя въ 1887 году. Церковно-приходская школа въ с. Ольшанкѣ существуетъ съ 1874 года; школа грамоты въ Косовкѣ—съ 1884 года; обѣ помѣщаются въ собств. зданіяхъ.

974. **Пески-Вершадскіе с.**—составляетъ собственно предмѣстье м. Вершадя; расположено по правому берегу р. Дохны, разстояніемъ отъ уѣзднаго г. Ольгополя въ 25 вер.; ближайшая жел.-дор. станція „Вершадь“ въ 2 вер. Почва песчаная, отчего село и получило свое названіе. Климатическія условія благоприятны. Православнаго населенія считается 1500 д. об. пола; его составляютъ крестьяне малороссы, занимающіеся главнымъ образомъ земледѣліемъ; некоторые изъ нихъ торгуютъ жизненными припасами; есть также ремесленники и мастераые. До 1897 г. зданіе приходскаго храма было деревянное, трехкуольное, въ честь Успенія Пресвятыя Богородицы, построенное въ 1737 году. Нынѣ существующій Свято-Успенскій храмъ, деревянный, на каменномъ основаніи, однокуольный, построенъ въ 1897 году стараніемъ прихожанъ съ пособіемъ отъ Святейшаго Синода. Постройка храма съ внутренней отдѣлкою обошлась въ 21.317 рублей. Церковный погостъ, занимающій 650 кв. саж., обнесенъ каменною оградой въ 1897 году на средства прихожанъ. Церковной земли 45 десят. 428 кв. саж., въ томъ числѣ усадебной 3 десят. 228 кв. саж. и пахатной 42 десят. Причтовые постройки возведены въ 1870 году на средства мѣстнаго помѣщика и прихожанъ.

975. **Поташна с.**—расположено на возвышенной равнинѣ, окружено съ востока, сѣвера и запада густымъ строевымъ лѣсомъ, простирающимся въ длину и ширину на нѣсколько верстъ. Разстояніе отъ уѣзд. г. Ольгополя 18 в., отъ жел. дороги 7 в. Климатическія условія очень благоприятны для здоровья; почва глинистая. По сказаніямъ мѣстныхъ старожиловъ, Поташна образовалась во второй половинѣ XVIII столѣтія. Часть громаднхъ лѣсовъ, нынѣ окружающихъ село, перешла отъ Устьянскаго (Устье с. Ольгоп. у.) имѣнія во владѣніе къ польскому графу Мушинскому, который въ этихъ лѣсахъ устроилъ заводъ для выдѣлки поташа и для этого дѣла высылалъ изъ прочихъ своихъ имѣній крѣпостныхъ людей, провинившихся въ чемъ-нибудь, какъ въ ссылку, назначая имъ земельные участки съ обязательствомъ расчищать оныя отъ дерева и селиться на нихъ. Изъ этихъ-то выходцевъ образовалась среди лѣса слобода, которая вначалѣ называлась Антоновкою, по имени перваго польсовщика Антона. Многіе изъ этихъ переселенцевъ получили прозвище отъ тѣхъ мѣстъ, изъ которыхъ они вышли; такъ выходцы изъ с. Яланца стали называться Яланецками. Такія фамиліи и доселѣ существуютъ



между прихожанами с. Поташной. Заводъ для выдѣлки поташа сгорѣлъ въ 1810 г. и болѣе не возобновлялся, оставивъ слободѣ новое названіе „Поташна“. Затѣмъ слобода съ каждымъ годомъ разрасталась, и была признана необходимость построить здѣсь церковь, которая и сооружена въ 1783 г. Назначенный въ с. Поташну священникъ Лука Виноградскій уніатскимъ митрополитомъ Іасономъ Смогоржевскимъ рукоположенъ 1785 г. іюня 19 дня, а въ 1794 г. 24 авг. Ольгопольскимъ протоіереемъ Лукою Романовскимъ присоединенъ къ православію. Послѣ графа Мошинскаго и его жены владѣльцемъ Поташны былъ графъ Шембекъ съ 1867 г., отъ котораго она перешла въ 1871 году въ составъ имѣній Удѣльнаго Вѣдомства. Въ 1874 г. надѣлены землею проживающіе въ Поташной отставные солдаты и однодворцы; кромѣ того, подарено прихожанамъ, для расширенія приходской церкви, огромное кирпичное зданіе. Православнаго населенія въ приходѣ 1705 д. об. пола; его составляютъ крестьяне-малороссы, занимающіеся хлѣбопашествомъ, а отчасти ремеслами—плотничествомъ, кузнечествомъ, гончарствомъ, сапожничествомъ и навозомъ. Нынѣ существующій приходскій Свято-Димитріевскій храмъ, кирпичный, заложенъ въ 1824 г., а оконченъ постройкою въ 1839 году. Въ 1877—1879 гг. она была расширена пристройкою къ ней пономарни, ризницы, двухъ боковыхъ придѣловъ въ средней части ея и кирпичной колокольни въ средства прихожанъ (8000 р.) и пожертвованіе (кирпичемъ) Великаго Князя Владиміра Александровича. Въ 1866 г. устроенъ новый иконостасъ въ два яруса. Иконы стараго иконостаса розданы прихожанамъ. Раньше существовалъ деревянный храмъ, сооруженный въ 1783 г.; онъ сгорѣлъ въ тридцатыхъ годахъ. Церковный погостъ занимаетъ 526 кв. саж.; здѣсь стоитъ теперь каменный столбъ въ мѣстѣ св. престола старой церкви. Всей церковной земли въ приходѣ, считая кладбища и церковный погостъ, 43 дес. 333 кв. саж., въ томъ числѣ пахатной 30 дес., сѣнокосной 3 дес. и луговой 6 дес. 629 саж. Причтовые постройки ветхія, нынѣ ремонтируются. Церковная школа существуетъ съ 1868 г.; до 1895 г. школа грамоты, а съ этого года—церковно-приходская; съ 1896 г. помѣщается въ собственномъ зданіи.

976. **Рогузка-Вершадская** с.—расположено въ ложбинѣ, по обоимъ берегамъ небольшого ручья, впадающаго въ г. Ольгополь въ р. Савранку и именуемаго Рогузкой. Расстояніе отъ уѣзд. г. Ольгополя 5 в.; ближайшая жел.-дор. ст. „Вершадь“ въ 15 в. и полустанція-платформа „Яланецъ“ въ 3 в. Шоссейная дорога, идущая изъ г. Ольгополя на ж.-д. ст. „Почелюхи“ чрезъ м. Чечельникъ, въ разстояніи 6 вер. Климатическія условія мѣстности вообще здоровыя; впрочемъ, довольно развита здѣсь легочная чахотка. Почва—рыхлый черноземъ. Протекающій по приходу ручеекъ дѣлитъ его на двѣ неравныя части: собственно с. Рогузку, гдѣ обитаетъ  $\frac{3}{4}$  всего числа прихожанъ, и д. *Рембовку*, за ручьемъ, съ четвертью прихожанъ. Въ общественно-административномъ отношеніи обѣ части прихода составляютъ двѣ отдѣльныя самостоятельныя единицы. Православнаго населенія въ приходѣ 2442 д. об. пола; изъ нихъ 1968 д. въ Рогузкѣ и 474 д. въ Рембовкѣ; кромѣ того, въ Рембовкѣ есть 20 семействъ римско-католиковъ, а въ Рогузкѣ 5 семействъ евреевъ. Всѣ жители прихода—крестьяне-малороссы, занимающіеся исключительно земледѣліемъ; вслѣдствіе недостатка въ пахатной землѣ, въ последнее десятилѣтіе выселилось изъ обѣихъ частей прихода около 20 семействъ въ Балтскій уѣздъ, гдѣ вблизи с. Кричановой приобрѣли покушкою землю и образовали особый посе-



Ольгопольскія у. 1 окр.

локъ. Въ приходѣ есть много безземельныхъ крестьянъ, которые существуютъ исключительно заработками въ мѣстной и окрестныхъ экономіяхъ. Существующій нынѣ приходскій храмъ во имя св. Ан. Иоанна Богослова, деревянный, трехкупольный, съ деревянною колокольней отдѣльно отъ него, построенъ въ 1778 г. Въ 1876 г. два купола сняты, пристроены съ сѣверной и южной сторонъ прѣдѣлы, а съ западной колокольня; все деревянное зданіе храма обветшало, колокольня покосилась. Церк. земли въ приходѣ 61 д. 1758 с., въ томъ числѣ усад. 2 д. 85 с., пах. 38 д. 966 с., сѣн. 21 д. 707 с. Кладбище обнесено досчатой оградой; на немъ есть часовня, построенная изъ матеріала старой церковной колокольни. Причтовья постройки возведены въ 1888 г. Церк.-приходская школа существуетъ съ 1870 г.; школа грамоты для дѣвочекъ открыта въ 1897 г.; первая имѣетъ собств. помѣщеніе, а вторая наемное.

977. **Романовка** с.—расположено въ долинѣ, ограниченной съ двухъ сторонъ холмами, и тинется узкою полосою на протяженіи 2½ вер. Вдоль села протекаетъ ручей. Расстояніе отъ уѣзднаго г. Ольгополя 20 вер.; ближайшая почтовая и жел.-дорож. ст. „Вершица“ въ 15 вер. Климатическія условія вполне благоприятствуютъ здоровью; почва черноземная. Основаніе поселенія относится къ началу XVIII столѣтія. Со времени построения церкви, т. е. съ 1777 года, къ Романовкѣ, какъ къ самостоятельному приходу, были приписаны с. Любаневка и д. Якубовка; въ настоящее же время Любаневка составляетъ одинъ приходъ съ Голдзшевкою, а Якубовка приписана къ с. Михайловкѣ. Возсоединеніе прихода къ униатовъ съ Православною Церковью послѣдовало въ 1794 году 22 авг. Нынѣ православнаго населенія въ приходѣ 1004 душъ обою пола; всѣ они занимаютъ исключительно земледѣіемъ. Существующій нынѣ приходскій храмъ во имя святителя Николая Чудотворца, деревянный, однокупольный, съ деревянною при немъ колокольней, построенъ на средства прихожанъ въ 1777 году. Въ 1838 году онъ поднятъ на каменное основаніе; въ 1868 году иконостасъ обновленъ живописью; въ 1871 г. стѣны алтара обновлены живописью собственноручно мѣстнымъ священникомъ Павломъ Торчинскимъ. Церковной земли: усадебной 2380 саж., пахатной 32 дес. 20 саж., сѣнокосной 6 дес., а всего 39 дес. Причтовья помѣщенія новыя, возведенныя въ 1895 году. Церковно-приходская школа существуетъ съ 1877 года; помѣщается въ собственномъ неудобномъ зданіи; начато дѣло о постройкѣ новаго школьнаго зданія.

978. **Стратіевка** с.—расположено въ долинѣ по теченію р. Савранки, а также небольшого ручья, вытекающаго изъ обильныхъ ключей вблизи с. Стратіевки и впадающаго въ р. Савранку въ центрѣ; отъ уѣзднаго г. Ольгополя въ 6 вер.; отъ жел.-дор. станицы „Кодыма“ въ 22 в. Климатическія условія благоприятны для здоровья. Почва преимущественно черноземная, мѣстами съ прихлѣсью песку. Приходъ образовался, вѣроятно, въ началѣ XVIII столѣтія. По мѣстному преданію, до постройки существующей нынѣ старой деревянной церкви, сооруженной въ 1777 г., была другая, болѣе древняя церковь, деревянная, среди села, на томъ мѣстѣ, гдѣ теперь пустопорожняя выгонная площадь. Это преданіе подтверждается тѣмъ, что до недавняго времени на означенной площади находили камни-плиты, какъ остатки древнихъ могилъ, бывшихъ нѣкогда при церкви. Поселенцы с. Стратіевки издавна были православными; затѣмъ въ XVIII в. стали униатами и возсоединены въ 1796 г. Нынѣ православнаго населенія въ приходѣ 2016 д. об. пола;



его составляют крестьяне-малороссы, занимающиеся земледѣлемъ. Кроме того, въ приходѣ есть 600 д. об. пола католиковъ. Такое значительное количество католиковъ объясняется тѣмъ, что въ 50-хъ годахъ XIX столѣтія мѣстный помѣщикъ Лининскій задумалъ устроить въ Стратіевкѣ костелъ, при которомъ постоянно жилъ бы всендзъ. Въ виду этого онъ пригласилъ на жительство въ Стратіевку изъ соседнихъ селъ крестьянъ-католиковъ, которыхъ и надѣлилъ земельными участками пахатными, сѣнокосными и усадебными. Нынѣ село находится во владѣніи Александра Гизинскаго. Раньше существующаго нынѣ храма былъ деревянный трехкупольный, въ честь Успенія Божіей Матери, построенный въ 1777 году. Иконостасъ изъ этого храма перенесенъ въ 1891 г. въ новую церковь, а изъ бывшей при старой церкви колокольни въ 1892 г. построена часовня на приходскомъ кладбищѣ. Еще раньше этого храма, по мѣстной преданію, была на выгонной площади среди села деревянная церковь. Нынѣшній приходскій Свято-Успенскій храмъ, кирпичный, на каменномъ основаніи, пятикупольный, оконченъ постройкою въ 1891 г.; построенъ на средства прихожанъ, на соборіе отъ казны и пожертвованія частныхъ лицъ. Бывшій владѣлецъ с. Стратіевки баронъ Петръ Ѳеодоровичъ Бюлеръ, пожертвовалъ 1000 р. и уступилъ за половину мѣстной цѣны 100,000 шт. кирпича. Особенно много потрудился для постройки этого храма отецъ его, д. т. сов. баронъ Ѳеодоръ Бюлеръ; состоя въ должности директора Главнаго Архива въ Москвѣ, онъ исходатайствовалъ на свое имя просительную книгу для сбора пожертвованій на постройку церкви въ с. Стратіевкѣ и по этой книгѣ собралъ 3300 р. По его же ходатайству разрѣшенъ былъ отпускъ изъ казны 2000 руб., каковыя деньги поступили въ мѣстное церковно-приходское попечительство въ 1886 г. изъ Подольскаго Церковно-строительнаго Присутствія. Въ 1887 г. изъ того же Присутствія поступило 3000 руб. и въ 1888 г. 3000 руб. Постройка храма обоилась въ 36,000 руб. Двухъ-ярусный иконостасъ устроенъ въ 1898 г. Въ 1893 г. храмъ внутри раскрашенъ. Устройство иконостаса съ раскраскою обошлось въ 6000 руб., изъ которыхъ 1000 руб. поступило изъ Церковно-строительнаго Присутствія, а остальные 5000 р. пожертвованы прихожанами. Церковной земли: усад. 3 д., пах. и сѣнок. 53 д. 1796 саж., хутора съ лѣсомъ 7 дес. 1164 кв. саж., итого 64 дес. 1160 кв. саж. Причтовая постройка есть, но постройки для священника и хозяйственныя службы для псаломщика ветхи. Женская церковная школа грамоты суц. съ 1898 г.; помѣщается въ квартирѣ втораго псаломщика. Кроме того, съ 1879 г. суц. однокласное министерское училище.

979. **Флѣорина** с.—составляетъ какъ бы предместье м. Бершади; расположено на выгонномъ мѣстѣ при р. Дохвѣ, у мѣстнаго населенія называемой Быкъ; отъ уѣзднаго г. Ольгополя въ 20 в., отъ желѣзной дороги въ 1 в. Климатическія условія вполнѣ благоприятны для здоровья. Почва частью глинистая а частью черноземная. По преданію, село образовалось среди дремучихъ лѣсовъ, въ которыхъ являлись притоны гайдамаки; въ недалекомъ разстояніи отъ села и теперь есть долина, поросшая деревьями, и колодезь, которые называются „гайдамацкими“. Прихожане-уіаты воссоединены въ 1794 г. Нынѣ православнаго населенія въ приходѣ 2213 д. об. пола; его составляютъ крестьяне-малороссы, занимающіеся главнымъ образомъ земледѣлемъ, отчасти же сапожнымъ ремесломъ. Нынѣшній приходскій Свято-Покровскій храмъ начатъ постройкою въ 1872 г., а оконченъ въ



Ольгопольскій у. 1 окр.


1883 г.; храмъ—каменный. Раньше была деревянная церковь, построенная въ 1755 г.; по сооружеиіи новаго храма она разобрана. Церк. земли въ приходѣ 44 д. 2336 с., въ томъ числѣ подъ погостомъ 1984 с. Прист. постройки ветхія. Церк.-приходская школа сущ. съ 1890 г.; помещеніе ея наемное.

980. **Чечельникъ** м.—расположено при рѣчкѣ Савранкѣ, образующей здѣсь большіе пруды, въ 7 вер. отъ уѣзднаго города Ольгополя къ с.-з. Къ приходу принадлежатъ двѣ деревни: *Кривецкое* и *Анютино*. Полагаютъ, что Чечельникъ основанъ Чечелями, владѣвшими въ XVII в. нѣкоторыми мѣстностями Ольгопольскаго и Гайсинскаго уѣздовъ; позже Ч. принадлежалъ кн. Любомирскимъ, у коихъ въ концѣ XVIII в. купленъ русскимъ Правительствомъ, а въ 1795 г. пожалованъ фельдмаршалу графу Ивану Вас. Гудовичу и затѣмъ перешелъ къ его наследникамъ. Ч. нѣкоторое время былъ уѣзднымъ городомъ и названъ Ольгополемъ, но затѣмъ этимъ именемъ названо село Рогувка Чечельницкая. Дер. Анютино основана гр. Гудовичемъ, заселена крестьянами изъ Владимірскаго губерніи и названа въ честь дочери графа Анны. Въ настоящее время въ Ч. числятся православныхъ 1938 м. и 1997 ж. пола; это большею частью крестьяне, занимающіеся хлѣбонашеениемъ; кромѣ того въ мѣстечкѣ живетъ около 3.000 евреевъ. Въ XVIII и въ началѣ XIX столѣтія въ Ч. было двѣ приходскихъ церкви—Покровская и Михайловская. Первая церковь находилась на вост. сторонѣ мѣстечка, и нынѣ мѣсто это вошло въ паркъ мѣстныхъ владѣльцевъ; Михайловская находилась въ срединѣ мѣстечка. Въ виду обветшанія этихъ церквей въ первой четверти XIX в. начата постройка большая кирпичная церковь на средства главнымъ образомъ гр. Ивана Васильевича Гудовича и окончена съвоиъ его гр. Андреемъ Ивановичемъ Гудовичемъ въ 1836 г. Въ этомъ храмѣ три престола: главный средний во имя св. Іоанна Златоустаго, въ память строителя, и боковые Покровскій и Михайловскій—въ память бывшихъ въ Чечельникѣ церквей съ такимъ наименованіемъ. Церковь эта обь одномъ куполѣ, крыта жезтью. Въ 1890 г. она расширена вынутіемъ внутри арки, отдѣлявшихъ сѣверный и южный приделы. Колокольня вмѣстѣ съ церковью; на большомъ колоколѣ находится надпись: „Отягъ усердіемъ дѣйствительнаго тайнаго совѣтника графа Андрея Іоанновича Гудовича и дочери его княгини Анны Андр. Трубецкой и Екатерины Николаевны Орловой въ Чечельницкую церковь 1860 г. іюня 27 дня, въ су 107 п. 18 ф.“. Въ церкви находится чтимая древняя икона Божіей Матери. Церк. земли числятся: усад. въ 4 мѣстахъ 5 д. 662 с., пах. въ 5 смѣн. 59 д. 1225 с. и сѣн. 51 д. Прист. помещенія отремонтированы въ 1887 г. на счетъ владѣльцевъ. Въ приходѣ есть четыре церковныхъ школы: въ мѣстечкѣ церковно-приходская для дѣвочекъ съ 1899 г., школа грамоты для мальчиковъ съ 1897 г., школа грамоты смѣшанная въ д. Анютиномъ съ 1862 г. и такая же школа въ д. Кривецкомъ съ 1899 г.—Въ Чечельникѣ есть р.-кат. костелъ во имя св. Іосифа Обручника, каменный, построенный въ 1751 г. кн. Любомирскимъ; прихожанъ при томъ костелѣ числятся 3730 д. об. пола.

981. **Яланецъ** с.—расположено частью на равнинѣ, частью же въ ложинѣ „Яру“; среди села есть небольшой грязный прудъ, образуемый источниками; изъ этого пруда вытекаетъ ручей Яланецъ; отъ уѣзд. г. Ольгополя въ 15 в.; ближайшая ж.-д. ст. „Бершадь“ въ 6 в., а полустанокъ „Яланецъ“ въ 2 вер. Климатическія условія весьма благоприятны для здоровья. Почва большею частью черноземная, мѣстами солонцеватая, а на покотостяхъ возвышенностей—глинисто-песчаная.



О происхожденіи названія села существуетъ два преданія: по первому, на мѣстѣ села въ древности былъ дремучій лѣсъ, изобилловавшій елью, почему эта мѣстность называлась въ просторѣчій Еланецъ или Яланецъ. По другому преданію, на мѣстѣ села былъ хуторъ, владѣлецъ коего назывался Еланичъ. Православнаго населенія въ приходѣ 2600 д. об. пола; его составляютъ крестьяне-малороссы, занимающіеся главнымъ образомъ земледѣліемъ; немногіе занимаются ремеслами: плотничествомъ, кузнечествомъ и выдѣлкою кожи, а также пчеловодствомъ. Въ 1731 г. въ Яланцѣ былъ построенъ на средства прихожанъ деревянный трехкупольный храмъ, покрытый гонтою, во имя Св. Троицы; этотъ храмъ разобранъ въ 1855 г. Нынѣ существующій приходскій во имя Св. Троицы храмъ началъ постройкою въ 1852 г., а освященъ въ 1854 г.; храмъ—каменный, построенъ на средства помѣщика Станислава Юрьевича, при пособіи прихожанъ. Въ храмѣ есть мѣстно чтимая икона „Касперовской“ Божіей Матери. Церк. земли имѣется: усад. 2 д. 402 с., пах. 38 д. 2264 с., левяды 2 д. 153 с., сѣн. 1804 с., отчисленной подъ полотно узкоколейной ж. д. 1 д. 214 с. Причт. постройки ветхія. Церковная школа существуетъ съ 60-хъ годовъ; до 1886 г. школа грамоты, а съ 1886 г. церк.-прих.; съ 1890 г. помѣщается въ собственномъ зданіи.



## 2-й благочиннической округѣ.

982. **Бондуровка** с.—расположено на отлогой горѣ по теченію рѣки Дохны, въ 20 вер. отъ г. Ольгополя, въ 8 верстахъ отъ м. Ободовки (почта) и 2 в. отъ ст. „Чечельникъ“ Бершадско-Устьинскаго подъѣзднаго пути. Почва—черноземная по низинамъ и глинистая на возвышенностяхъ, но плодородная, благодаря обилію подпочвенныхъ водъ и ключей. Врѣзъ—лѣса, такъ что для жилья мѣстность здоровая. Названіе село, — жители объясняютъ, — получило отъ перваго поселенца Бондаря, занимавшагося бондарствомъ, чѣмъ большая часть населенія промышленлетъ и въ настоящее время. Помимо бондарства и земледѣлія, дающаго населенію главныя средства къ жизни, оно промышленлетъ плотничествомъ и столярствомъ; есть среди него также гончары, кузнецы и барышники. Б. принадлежала сперва Любомирскимъ, а затѣмъ Собанскимъ, у одного изъ которыхъ за участіе въ мятежѣ 1831 г. конфискована въ казну и обращена въ военное поселеніе. По народности населеніе—крестьяне-малороссы; по вѣроисповѣданію—все православыне. Въ настоящее время въ приходѣ насчитывается 1497 д. м. п. и 1480 д. ж. пола. Церковь въ Б. нова, деревянная, однокупольная, устроена на средства крестьянъ и освящена въ 1889 году во имя св. Архистратига Михаила. Раньше существовавшая въ приходѣ церковь, трехкупольная, деревянная, была построена въ половинѣ XVIII столѣтія. Иконостасъ изъ этой церкви перенесенъ въ новую и существуетъ до сихъ поръ. Изъ священниковъ здѣшнихъ болѣе другихъ священствовалъ въ приходѣ Александръ Крижановскій (1854—1893 гг.). Церковно-приходская школа существуетъ съ 1885 года; помѣщеніе ея ветхое и неудобное. Домъ для священника построенъ въ 1858 г. на средства прихожанъ, а остальные



постройки переданы въ церк. владѣніе б. свящ. А. Крыжановскимъ, какъ его собственныя, за что ему выплачены деньги изъ Епарх. Строит. Комитета. Церковной земли: усадебной 2 д. 33 саж., пах. въ 3-хъ смѣнахъ 32 д. 1637 саж., сѣнок. 5 дес. 1035 с. и подъ фруктовыми садомъ 2 д. 1365 с., а всего 42 д. 1670 саж.

983. **Бритавка** с.—при безымянной рѣчкѣ, вытекающей изъ болота; расположена на низменной равнинѣ. Почва черноземная, отчасти глинистая. Отъ г. Ольгополи въ 25 верстахъ; почта—въ м. Кодымѣ. Климатъ, благодаря близости лѣсовъ, благопріятенъ для здоровья. Происхожденіе села и исторія названія его неизвѣстны. Населеніе, кромѣ нѣсколькихъ душъ евреевъ и католиковъ, все православныя крестьяне-малороссы, числомъ 872 д. м. п. и 904 д. ж. п. Главное занятіе жителей—хлѣбопашество; кромѣ того, многіе занимаются извознымъ промысломъ. Церковь въ селѣ деревянная, устроена владѣльцами князьями Орловыми, была сперва трехкупольною, но затѣмъ передѣлана въ двухкупольную; а освящена въ честь Рождества Пресвятой Богородицы въ 1865 году. Иконостасъ въ ней изъ старой церкви, устроенной въ 1788 г. Изъ членовъ причта въ приходѣ надолге служить сверхштатный псаломщикъ Аммосъ Солтановскій, состоящій въ этой должности съ 1852 г., и священникъ Антоній Короначинскій, поступившій въ с. Бритавку въ 1879 году. Школа въ селѣ церковно-приходская, существуетъ съ 1861 г. и помѣщается въ собственномъ зданіи. Церковной земли 41 дес., въ томъ числѣ усад. 3 дес., пахатной въ 3 смѣнахъ 30 дес. и 8 д. сѣнокоса. Причтовая помѣщенія деревянные, устроены на средства прихожанъ.

984. **Волоско-Криклицецъ** с., съ приписною деревнею *Ильво-Поле*, отстоитъ отъ ст. „Крыжополь“ (почт. ст.) въ 8 вер.; расположено на двухъ отлогихъ буграхъ, раздѣлявшихся некогда рѣкою и прудомъ; въ настоящее время рѣка высохла и на мѣстѣ ея течетъ одна замѣтный ручеекъ. Ильво-Поле лежитъ въ трехъ верстахъ на западъ отъ В.-Криклицца; расположено на равнинѣ, восточная и сѣверная стороны которой сходятъ въ котловину. Климатъ села, окруженнаго съ трехъ сторонъ лѣсами и изобилующаго садами, былъ бы весьма благопріятенъ для здоровья, еслибы не обиліе подпочвенныхъ водъ, развивающихъ среди населенія значительный процентъ легочныхъ заболѣваній. Почва—суглинистая. Свѣдѣній о времени возникновенія села и деревни не имѣется. Прибавка „Волоско“ сдѣлана въ отличіе села отъ сосѣдняго Руссо-Криклицца и, вѣроятно, вслѣдствіе того, что основатели В.-К. были волохи, или молдаване, переселившіеся изъ сосѣдней Бессарабіи. Населеніе прихода—крестьяне-малороссы; среди нихъ есть нѣсколько католиковъ и евреевъ. Прихожанъ числится 991 м. и 946 ж. Главное занятіе—хлѣбопашество; къ нему значительнымъ подспорьемъ служатъ извозный промыселъ и работа на желѣзно-дорожной линіи. Существующій въ приходѣ деревянный храмъ устроенъ на средства прихожанъ и освященъ въ 1873 г., съ благословенія высокопреосвященнаго Леонтія, во имя Казанской иконы Божіей Матери. Ранѣе существовавшій также деревянный храмъ въ честь Введенія Пресвятой Богородицы устроенъ былъ въ 1750 г. Ежегодно 24 іюня въ храмѣ В.-К. совершаются особыя общественныя моленія и крестный ходъ по поводу отсуа въ этотъ день въ сосѣднемъ селѣ Руссо-Криклицѣ. Въ приходѣ три школы: въ В.-К. министерская съ 1889 г. и для дѣвочекъ съ 1897 г.; въ И.-П. школа грамоты съ 1896 года, помѣщающаяся въ собств. зданіи. Церк. земли 42 д. 297 с., въ томъ числѣ усад. имѣетъ съ церк. погостомъ 3 д., подъ 2-мя кладбищами 2 д., пах. 37 д. 297 саж.



Изъ причт. помѣщений домъ для свящ. построенъ въ 1879 г. на средства прихожанъ, а служебныя постройки и домъ для псаломщика со службами на средства помѣщика въ 1886 году.

985. **Городище с.**—расположено у подножия трехъ сходящихся у села горъ и на склонѣ четвертой, примыкающей съ юга. Кромѣ колодезь, въ селѣ нѣтъ никакихъ водовмѣстителей. Отстоятъ къ западу отъ ст. „Попелюхи“ въ 9 вер.; въ полуверстѣ отъ села на сѣверо-западъ расположенъ полустаяокъ „Городище“ узкоколейнаго Бершадо-Устьинскаго пути. Для здоровья мѣстность благоприятная. Почва по преимуществу черноземная, а по склонамъ горъ, глинистая. Село лежитъ на мѣстѣ древняго поселенія, слѣды коего видны теперь въ 2 вер. отъ села къ югу по направленію къ с. Рудницкому; здѣсь видны рвы и валы („городище“). Городище некогда принадлежало Тутолмину, а затѣмъ Закржевскимъ. При многочисленности населенія, состоящаго изъ православныхъ крестьянъ-малороссовъ, въ количествѣ 1325 м. и 1348 ж., земельныя надѣлы оказываются очень незначительными, такъ что часть населенія вынуждена промышлять торговлею на ярмаркахъ какъ въ самомъ Городищѣ (ярмарки чрезъ каждыя двѣ недѣли), такъ и въ соседнихъ селахъ и мѣстечкахъ. Первый храмъ, существовавшій въ селѣ до 1850 г., деревянный, былъ приписанъ къ церкви с. Рудницкаго. Когда и къмъ храмъ этотъ былъ построенъ, а также когда Г. стало самостоятельнымъ приходомъ, слѣдствій не имѣется. Нынѣ существующій храмъ построенъ въ 1851 г. помѣщикомъ Закржевскимъ и прихожанами; онъ—каменный, однокупольный, крытъ желѣзомъ; около 1863 г. къ храму пристроена кирпичная колокольня. Первый храмъ былъ посвященъ въ честь Успенія Пресвятыя Богородицы, а нынѣшній—въ честь Покрова Пресв. Богородицы. Изъ членовъ причта долѣе другихъ священствовалъ въ приходѣ Іоаннъ Сабатовскій (1850—1867 гг.), оставившій по себѣ въ приходѣ память, какъ о человѣкѣ энергичномъ, крутомъ; при немъ устроена новая каменная церковь. Церк.-приходская школа существуетъ въ селѣ съ 1889 года; помѣщается въ собственномъ новомъ удобномъ зданіи, устроенномъ на средства общества въ 1893 году. Церковной земля 75 д. 203 с., въ томъ числѣ усад. 2 д. 1594 с., пахатной въ трехъ сѣнахъ 36 д. и сѣнокосной со ставищемъ 36 д. 1009 с. Причтовыйя помѣщенія деревянные, устроены на средства помѣщика.

986. **Гребля-Попова с.**—расположено въ котловинѣ при р. Савранкѣ, носившей у мѣстнаго населенія имя Гнилой. Гнилая некогда, какъ говоритъ, была широкою плесою рѣкою, но нынѣ пересохла и превратилась въ ручеекъ. Ручей впадаетъ въ прудъ, представляющій обширное торфяное болото, поросшее осокой и камышомъ. Село отстоитъ отъ г. Ольгополя на западъ въ 15 в., отъ ст. „Кодыма“ въ 12 в. и отъ почт. ст. (Чечельникъ) въ 8 в. Климатъ, вслѣдствіе близости гнилаго болота, неблагоприятенъ для здоровья, и при эпидемическихъ болѣзняхъ смертность среди населенія значительнаѣе, чѣмъ въ соседнихъ селеніяхъ. Названіе свое приходъ получилъ, говорятъ, по слѣдующему поводу. Первые поселенцы Гребли основались на правомъ берегу р. Савранки; вслѣдствіи, съ ростомъ населенія, когда въ селѣ, носившемъ первоначально названіе Боровки (основатели села пришли изъ с. Боровки Ямп. у.), явился свой особый причтъ, послѣдній поселился на лѣвомъ берегу Савранки. Для постояннаго общенія съ приходомъ причту приходилось всякій разъ переправляться чрезъ мелкій и болотистый прудъ, что было крайне неудобно. Поэтому причтъ для переправы устроилъ плотину (греблю),



получившую среди населенія названіе „Поповой“; отсюда названіе всего села Попова-Гребля. Нѣкогда П.-Г. принадлежала къ Чечельницкому ключу имѣній кн. Любомирскихъ. Императрица Екатерина II приобрѣла Чечельницкій ключъ у Любомирскаго и подарила его фельдмаршалу Гудовичу. Правнучка Гудовича вышла замужъ за князя Орлова, и Чечельницкія имѣнія перешли въ родъ князей Орловыхъ. Нынѣ населеніе прихода состоитъ изъ 1533 м. и 1585 ж. православнаго вѣроисповѣданія; въ числѣ ихъ 6 дворянъ и 33 мѣщанина, остальные же—крестьяне. Кромѣ того, въ селѣ числятся 24 католика и 1 мусульманинъ. Главное занятіе населенія составляетъ земледѣліе и скотоводство; многіе занимаются извознымъ промысломъ. Изъ жизни села упорно держится въ памяти крестьянъ процессъ ихъ съ князьями Орловыми изъ-за земли, на которую крестьяне, послѣ освобожденія отъ крѣпостной зависимости, неправильно заявили свою претензію. Процессъ этотъ, окончившійся въ пользу владѣльцевъ, стоилъ крестьянамъ очень дорого и потому оставилъ по себѣ продолжительную память. Хотя существующій въ селѣ храмъ есть первый со времени возникновенія П.-Г., но время постройки его неизвѣстно. Храмъ этотъ—деревянный и весьма тѣсный; былъ сперва трехкупольный, но затѣмъ въ 1863 году перестроенъ въ однокупольный на средства мѣстнаго землевладѣльца; освященъ въ честь св. Архистратига Михаила. Въ настоящее время въ приходѣ строится новый кирпичный храмъ, весьма обширный и прекрасной архитектуры, на церковныя средства и на пожертвованія крестьянъ. Въ приходѣ долѣе другихъ священствовалъ прот. Θεодосій Борщъ (1852—1882 гг.) и свящ. Александръ Подгорецкій (1881—1894 гг.), собравшій на церковь 8684 руб. Въ П.-Г. существуетъ одноклассное народное училище М. Н. П., преобразованное изъ церковной школы въ 1875 г. Въ 1887 году открыта школа грамоты для дѣвочекъ; школа эта помещается въ зданіи, перестроенномъ изъ подаренной кн. Орловыми экономической корчмы. Церк. земли 88 д. 868 с., въ томъ числѣ усад. 3 д., пахоты. 51 д. 482 с., сѣнокоса и лѣса 34 д. 386 с. Причтовыя помещенія деревянные, капитально отремонтированы на средства крестьянъ въ 1872 г.; жилой домъ для псаломщика устроенъ въ 1884 году.

987. **Жабокричка** с.—расположено въ долинѣ по обѣимъ берегамъ рѣчки Дохны, въ 18 вер. отъ г. Ольгополя и въ 4 вер. къ югу отъ ст. „Чечельникъ“ Бершадско-Уст. подъѣзд. пути; почт. ст. въ м. Ободовкѣ. Климатъ, благодаря обилію гниющихъ болотъ, нельзя считать благоприятнымъ для здоровья. Почва полей черноземная. До польскаго мятежа 1831 года село входило въ составъ имѣній графовъ Потоцкихъ, а затѣмъ—мagnатовъ Собанскихъ, послѣ же мятежа, въ которомъ участвовалъ владѣлецъ имѣнія, оно обращено было въ военное поселеніе. Въ составъ прихода съ 1842 по 1866 годъ входило сосѣднее село Каташино. Въ настоящее время въ селѣ, кромѣ трехъ еврейскихъ семействъ, числятся православныхъ 807 муж. и 839 жен.; всѣ они крестьяне-малороссы. Главное занятіе ихъ хлѣбопашество; кромѣ того, многіе работаютъ на трехъ сосѣднихъ сахарныхъ заводахъ. Были ли въ селѣ храмы ранѣе нынѣ существующаго, о томъ свѣдѣній не имѣется. Нынѣшній храмъ построенъ въ 1777 году; онъ деревянный, трехкупольный, посвященъ имени св. влчч. Дмитрія Солунскаго; въ 1869 г. къ храму достроена отдѣльная деревянная колокольня. Изъ членовъ причта долѣе другихъ служили: священникъ Григорій Людкевичъ (1833—1866 гг.), указные дьячки Іоаннъ Шубовичъ (1802—1836) и Петръ Корчинскій (1853—1890) и пономарь Адрианъ



Лонткевичъ (1830—1885). О школѣ въ церковной дѣлѣ упоминается впервые подъ 1867 г. Въ настоящее время въ приходѣ существуетъ ц.-прих. школа, помѣщающаяся съ 1890 г. въ собственномъ зданіи; зданіе школы ветхое и тѣсное. Церковной земли: усад. 2 д. 224 с., сада 1746 с., пахатной 33 д. 2336 с., а всего 36 д. 1906 с. Прихт. помѣщенія деревянныя, мнози прочныя, устроены на средства земскаго сбора въ 1892 году.

988. **Ивашковъ с.**—расположено въ глубокой долинѣ, по обѣимъ сторонамъ маленькой безымянной рѣчки, впадающей въ р. Савранку. Отъ уѣзднаго города Ольгополя находится въ 20 вер., отъ ж.-д. ст. Ю.-З. ж. д. „Кодыма“ въ 6 вер. Благодаря разбитымъ прудамъ, въ которыхъ скопляются дождевыя осадки съ сосѣднихъ высотъ, мѣстность нельзя назвать вполне благоприятною для здоровья; дифтеритъ, скарлатинъ и др. эпидемическія болѣзни довольно часто посѣщаютъ мѣстныхъ жителей. Почва по мѣстамъ черноземная, а по мѣстамъ суглинистая и даже песчаная. Поселенцы въ с. Ивашковѣ явились довольно давно, еще въ XVI ст. Въ 1749 г. здѣсь уже построена была церковь. Нынѣ православнаго населенія въ И. 1203 м. и 1137 ж. По сословію все—крестьяне, есть, впрочемъ, нѣсколько мѣщанъ, переселившихся сюда изъ г. Ольгополя; по народности—малороссы. Главное занятіе жителей—земледѣліе; многіе занимаются садоводствомъ; есть между ними и гончари, сбывающіе свои произведенія въ г. Балту и Херсонскую губ. Первая церковь въ И. во имя св. Николая Мирликійскаго Чудотворца построена была, какъ уже было выше замѣчено, въ 1749 г.; она была однокупольная, малыхъ размѣровъ. На мѣстѣ, гдѣ стоялъ престолъ этой церкви, въ настоящее время устроено маленькое огражденіе съ крестомъ наверху, въ родѣ часовенки. Нынѣ существующій храмъ оконченъ постройкою въ 1884 г. и освященъ пресвящ. Густинемъ въ честь Покрова Божіей Матери. Онъ весьма обширный, можетъ вмѣстить въ себѣ до 700 человекъ молящихся, построенъ изъ толстыхъ дубовыхъ бревенъ (до 7 верш. толщиною), однокупольный, вмѣстѣ съ колокольней. Иконостасъ новый, трехъ-ярусный, бирюзоваго цвѣта съ золотомъ и хорошей живописи. Изъ иконъ особенно чтится народомъ мѣстная икона святителя Николая Чудотворца, весьма древняго происхожденія. Въ народѣ существуетъ преданіе, что когда (въ XVII столѣтіи) турки владѣли Балтою и Кодымою и хотѣли въ одно изъ нападѣній на Ивашковъ сжечь этотъ образъ, онъ не поддакъ огню и остался цѣлымъ. Выдающимся священникомъ въ приходѣ былъ І. Гудаовскій, священствовавшій здѣсь 25 л. (1843—1868 гг.), любитель церковнаго пѣнія, обучившій и мѣстныхъ крестьянъ этому искусству. Церковной земли 48 д. 184 с., въ томъ числѣ усад. 4<sup>1</sup>/<sub>2</sub> д., пахатной въ 3 смѣнахъ 30 д. и сѣнокосной 13 дес. 1384 с. Домъ для священника новый, деревянный, на каменномъ фундаментѣ, подъ желѣзною крышею, со всеми службами, а также псаломщическія—возведены на средства помѣщика въ 1887 г. Ц.-приходск. школа съ 1869 г.; помѣщается пока въ сельской расправѣ, но въ настоящее время строится для нея собственное зданіе.

989. **Каташинъ с.**—расположено въ ложбинѣ рѣчки Дохны, впадающей въ р. Бугъ. Отъ уѣзднаго гор. Ольгополя находится въ 2 вер. и отъ ст. узкоколейной ж. д. „Чечельникъ“ въ 3 в.; ближайшая почт. ст. „Ободовка“ въ 11 вер. Болотистая мѣстность, на которой стоитъ село, открытое сѣвернымъ вѣтрамъ, дѣлаетъ климатъ нездоровымъ; весной и осенью здѣсь господствуютъ разныя болѣзни, особенно же дифтеритъ и малярія. Почва полевой земли—черноземная и



плодородная. Поселеніе образовалось еще въ XVII в. Въ первой половинѣ XVIII ст. село находилось во владѣніи Потоцкихъ, какъ видно изъ эрекции, датиной въ 1743 г. іюни 9 дня прихту К. на нѣкоторыя земли и угоды Іосифомъ Потоцкимъ. Въ началѣ XIX в. К. переходитъ къ Собанскимъ. Последнимъ владѣльцемъ К. былъ Исидоръ Собанскій, у котораго, за участіе его въ польскомъ возстаніи 1831 г., все имѣніе, въ томъ числѣ и К., были конфискованы Правительствомъ и поступили въ казну. Въ 1839 г. здѣсь образовано военное поселеніе, и К. причисленъ къ Жабокричкѣ какъ въ административномъ, такъ и въ церковномъ отношеніи, такъ что причтъ К. былъ упраздненъ, а самое селеніе велѣно было именовать не К., а Жабокричкою. Все село было перестроено по новому плану, улицы выстроены въ прямой линіи параллельно или перпендикулярно другъ другу, при чемъ все прежнія строенія, мѣшавшія новому порядку, были снесены. Такой видъ села остался и въ настоящее время. Въ 1841 году отсюда выселено весьма много ополяченной шляхты, поселившейся здѣсь еще при Потоцкихъ. Въ 1840 году населенія здѣсь числилось 1277 человекъ, а въ 1841 г. уже только 781. На мѣсто выселенной шляхты р.-кат. вѣроисповѣданія сюда военнымъ начальствомъ переведены новыя поселенцы, православные малороссы изъ Немирова, Шаргорода, Дашева и др. мѣстъ. Въ 1866 г. военное поселеніе въ К. было уничтожено, и земли раздѣлены лянстраціонною комиссіею между крестьянами. Всѣхъ прихожанъ въ селѣ въ настоящее время 969 м., и 1016 ж. Главное и почти исключительное занятіе—хлѣбопашество. Нишѣ существующій храмъ въ К. построенъ въ 1778 г. стараніемъ помѣщика и крестьянъ на мѣстѣ сгорѣвшаго около 1760—1769 г. во время нападенія татаръ и освященъ въ честь Покрова Пресвятой Богородицы Мечельницкимъ деканомъ Теодоромъ Новаковскимъ. Онъ—деревянный, трехкупольный. Колокольня тоже деревянная, отдѣльно отъ церкви, построена въ 1820 году. Въ храмѣ находится древняя святыня—икона „Каташинской“ Божіей Матери, которая мѣстными и окрестными жителями считается чудотворною; на одной изъ привѣсокъ къ иконѣ, въ видѣ сердца, обозначенъ 1757 годъ. Изъ эрекции на церковныя угоды, утвержденной печатью епископа Аѳанасія Шенгицкаго въ 1744 г. (Львовъ), и изъ факта освященія новаго храма деканомъ Ѳ. Новаковскимъ ясно, что церковь К. была униатскою, но когда произошло возвращеніе ея въ православіе—неизвѣстно; по всей вѣроятности ок. 1795 г., при свещ. Д. Добровольскомъ, священствовавшемъ здѣсь съ 1785 по 1821 годъ. Церк. земли въ К.: усад. 5 д. 425 с., пах. въ 3-хъ смѣнахъ 30 д. 126 с., а всего 35 д. 551 с. Причтовый помѣщеніи весьма ветхія, почему въ настоящее время предполагаются къ перестройкѣ на суммы земскаго сбора. Церковно-прих. школа съ 1887 года; съ 1896 г. помѣщается въ собств. деревянномъ зданіи, устроенномъ на церковно-попечительскія средства съ пособіемъ отъ Епарх. Училищи. Совѣта.

990. **Куреневка с.**—лежитъ на склонахъ двухъ отлогихъ горъ, замыкаемыхъ на западѣ густымъ дремучимъ лѣсомъ. Въ центрѣ села есть небольшой рыбный прудъ. Климатическія условія мѣстности, благодаря окружающимъ лѣсамъ, отсутствію болотъ и множеству ключевой воды прекраснаго качества, не заставляютъ желать ничего лучшаго; эндемическія болѣзни являются большою рѣдкостью. Почва преимущественно черноземная, хотя мѣстами встрѣчается глинистая и песчаная. Отъ уѣзди. г. Ольгополя К. лежитъ къ востоку въ 20 в.; ближайшая ж.-д. ст. „Понелюхи“ въ 16 в. и почтовая (м. Мечельникъ) въ 12 в. Первыми поселен-



цами К. были раскольники-старообрядцы, переселившіеся сюда изъ великорусскихъ губерній, вслѣдствіе преслѣдованія Правительства, на земли кн. Любомирскихъ. Глухая, закрытая со всѣхъ сторонъ и удаленная отъ большихъ трактовыхъ дорогъ мѣстность К. какъ нельзя болѣе благоприятствовала бѣглецамъ, которые сначала выстроили деревушку, а затѣмъ цѣлый мужской монастырь и женскій скитъ, существующіе и понынѣ. Въ началѣ XIX столѣтія земля эта перешла во владѣніе графа Гудовича, который немедленно потребовалъ отъ своихъ насельниковъ рекрутъ и податей. На такое требованіе раскольники-миряне отвѣчали поголовнымъ бѣгствомъ неизвѣстно куда, оставивъ на произволъ судьбы свою моленную, дома и даже нѣкоторое имущество; остались только въ монастырѣ престарѣлые и большіе иноки и инокини. На мѣсто бѣглецовъ, по распоряженію графа, были переселены крѣпостные крестьяне-малороссы изъ с.с. Вербки, Поновой-Гребли, Ивашкова, Бритавки и м. Чечельника, которые расположились въ брошенныхъ домахъ раскольниковъ, а ихъ моленную обратили въ православную часовню. Съ этого времени (1810—1820 гг.) начинаетъ существовать с. Куреневка, какъ православное поселеніе; за раскольниками остался только мужской монастырь и женскій скитъ, при чемъ послѣдній съ теченіемъ времени очутился окруженнымъ со всѣхъ сторонъ домами православныхъ, количество которыхъ постепенно увеличивалось. Въ настоящее время К. принадлежатъ кн. Орловымъ. Всего въ приходѣ православныхъ 532 м. и 496 ж.; всѣ они—крестьяне-малороссы. Кромѣ того, есть до 53 душъ римско-католиковъ и 127 м. и 197 ж. раскольниковъ-поповцевъ противокружническаго толка. Главное занятіе жителей—земледѣліе; многіе занимаются, кромѣ того, извознымъ промысломъ. Старая церковь въ селѣ К., какъ сказано выше, была передѣлана сначала изъ расколичьей моленной, брошенной старообрядцами. Она существуетъ и до сихъ поръ въ видѣ деревяннаго продолговатаго, построенаго въ срубъ зданія, крытаго первоначально соломой, и съ 1846 г. говтов. Сначала это зданіе передѣлано было только въ часовню; гдѣ отправлялась утренняя, часы и др. подобныя службы, приходъ же Куреневскій былъ приписанъ къ Николаевской церкви с. Великой-Вербки. Въ 1846 г. въ К. открытъ былъ самостоятельный приходъ, часовня передѣлана заново, обтнута кругомъ шалевками, и внутри ея поставили иконостасъ. Передѣланный храмъ былъ освященъ въ честь Зачатія св. Анны, чье имя носила дочь гр. Гудовича, которая, какъ говорятъ, и содержала причтъ на свой счетъ до 1869 г., когда причту было назначено жалованье отъ Св. Синода. Въ 1873 г. храмъ этотъ, вслѣдствіе своей ветхости и малопомѣстительности, былъ упраздненъ, а вмѣсто него на средства крестьянъ, при помощи (деньгами и деревомъ) мѣстнаго помѣщика кн. Орлова, выстроена въ 1881 г. новая, освященная въ честь Покрова Пресвятой Богородицы; онъ деревянный, однокувольный, съ трехъ-яруснымъ иконостасомъ; постройка его обошлась до 15 тысячъ рублей. Церк. земли: усад. 2 д. 338 с., пах. 33 д. 2098 с. и сѣнок. съ лѣсомъ 19 д. 495 с., а всего 55 д. 531 с. Причт. помѣщенія деревянныя, весьма ветхія. Ц.-прих. школа съ 1883 г.; помѣщается въ собств. зданіи.

Въ 2-хъ вер. отъ православнаго селенія К. находится расколичьій мужской монастырь, расположенный на поросшей лѣсомъ горѣ. Въ центрѣ его находится деревянная церковь, построенная по образцу православныхъ юго-западныхъ церквей съ колокольною, на которой, впрочемъ, колоколовъ нѣтъ, а только деревянное било. Внутренняя обстановка церкви дов. убогая: полъ черовиный, выбитый, стѣны чер-



нии, законѣбныя; иконъ много, всѣ стариннаго письма, большею частію безъ ризъ, почернѣвшія отъ времени. Храмъ посвященъ во имя св. Николая Чудотворца, въ день памяти котораго (9-го мая) въ монастырь стекается множество богомольцевъ-раскольниковъ изъ Подолія, Бессарабіи, Черниговской губ., Москвы и изъ др. великорусскихъ мѣстностей. Для богослуженія обязательно прѣзываютъ джархіереи-противооужники (чаще другихъ Петръ, именуемый Бессарабскимъ и Черниговскимъ, и Кирилъ Балтскій и Одесскій). Къ сѣверу отъ храма находится трезеза, тоже съ церковью, въ честь Покрова Пресвятой Богородицы; въ этой церкви служатъ обыкновенно зимою. Кругомъ идутъ дома съ келіями для иноковъ. Монастырь—общежительный, содержится на доходы, получаемые отъ обработки земли, арендуемой у помѣщиковъ, содержанія мельницы, а также на добротныя даванія старообрядцевъ-противооужниковъ, благотельствующихъ своей „лаврѣ“ изъ разныхъ мѣстъ Россіи. Всѣхъ иноковъ въ 1897 г. было 21, прислуги и приарѣваемыхъ 37. Женскій скитъ стоитъ среди самаго села К., окруженный со всѣхъ сторонъ крестьянскими хатами. Въ немъ посрединѣ стоитъ деревянная часовня, въ которой постоянно совершается богомоленіе, но особаго священника нѣтъ. Кругомъ въ безпорядкѣ расположены монастырскіе дома, числомъ 22. Образъ жизни инокинь келіотный. Скитъ поддерживается главн. обр. пожертвованіями, идущими въ изобиліи отъ раскольниковъ Богородскихъ, Дуленскихъ (Москов. губ.) и Иваново-Вознесенскихъ, которые часто бываетъ здѣсь, особенно въ день храмоваго праздника (15 августа). Всѣхъ инокинь въ 1897 г. было 50, прислуги и приарѣваемыхъ 44.

О Куревенскомъ старообрядческомъ монастырѣ см. Под. Ел. Вѣд. 1882 г. № 7; 1884 г. № 20—21.

991. **Ободовка м.**—расположено на равнинѣ, постепенно опускающейся къ сѣверу, къ рѣчкѣ Дохвѣ, отдѣляющей мѣстечко отъ смежнаго съ нимъ села Слободо-Ободовки. Вся О. раздѣляется на три части, изъ которыхъ сѣверо-восточная часть называется „Пески“, западная—„Лазы“, а юго-западная—„Кучугуры“. Отъ уѣзднаго города мѣстечко отстоитъ въ 30 вер. и отъ ближайшей желѣзно-дорожной станціи „Троестенецъ“ въ 12 вер.; почт. ст. въ самой Ободовкѣ. Климатическія условія, благодаря сухой песчаной почвѣ, обилію садовъ и ровной мѣстности, на которой расположена О., могутъ назваться вполнѣ благоприятными. Въ 4 в. отъ О. расположена приицная деревня *Татаровка*, пересѣкаемая рѣкою Дохвой. Въ Т. мѣстность болотистая, гнилая и нездоровая. Когда явились первые поселенцы въ О., съ точностью неизвѣстно. Но такъ какъ въ 1749 г. здѣсь построена была уже прихожанами церковь, можно думать, что въ первой половинѣ прошлаго столѣтія въ этой мѣстности было достаточное количество народонаселенія. Въ 1812 году мѣстный помѣщикъ Михаилъ Собанскій исключоталъ Ободовкѣ право именоваться мѣстечкомъ и затѣмъ началъ заселять ее еврейскими семействами, занимающими въ настоящее время часть О., называемую „Пески“. Въ настоящее время мѣстечко принадлежит помѣщику Феликсу Собанскому. Православныхъ малороссовъ-крестьянъ числится нынѣ 1655 душъ м. п. и 1638 ж. п.; кромѣ того, есть 250 римско-католиковъ, 3 лютеранина и 1600 евреевъ. Приицная деревня Татаровка получила свое названіе отъ первыхъ поселенцевъ здѣсь—татаръ, которые скоро слились съ поселившимся впоследствии въ этой мѣстности малороссами, хотя и теперь при внимательномъ наблюденіи можно видѣть слѣды монгольскаго типа у здѣшнихъ крестьянъ; приплюснутый носъ и маленькіе глаза. Всѣхъ прихожанъ



въ Т. 525 м. и 502 ж. православнаго исповѣданія. Главное занятіе жителей — земледѣліе и разные ремѣсла; такъ, многіе занимаются ткачествомъ, выдѣлывая цвѣтные ковры, полотна, полотенца и проч., другіе выдѣлываютъ колеса и разные бочарныя издѣлія, третью занимаютъ свиноводствомъ, готовятъ сало, окорока, колбасы и др., которые при еженедѣльныхъ ярмаркахъ (по вторникамъ) находятъ хорошей сбытъ. Въ 1749 г., какъ сказано выше, въ О. была построена на средства прихожанъ деревянная, трехкупольная церковь среди нынѣшняго парка мѣстнаго помѣщика Собанскаго. Въ 1846 г. въ жаркій день всѣ три купола обрушились отъ ветхости внутрь церкви. Поэтому въ 1847 г. начата постройкою новая церковь, кирпичная, на другомъ болѣе просторномъ и обширномъ мѣстѣ, отведенномъ помѣщикомъ. Весь матеріалъ, необходимый для постройки, давалъ мѣстный землевладѣлецъ, а рабочихъ поставляли крестьяне. Въ 1854 г. храмъ былъ оконченъ и освященъ 12 сентября въ честь Успенія Божіей Матери. Въ 1873 г. въ немъ былъ обновленъ иконостасъ. Къ числу мѣстныхъ святыхъ принадлежитъ Козельщанская икона Божіей Матери, помѣщающаяся надъ царскими вратами и именуемая въ народѣ „Вратарницею“. Церковь въ Т. построена въ 1771 г. и освящена въ честь Рождества Пресв. Богородицы. Она зданіемъ деревянная, однокупольная, весьма тѣсная и малая. Въ 1884 году на средства прихожанъ ее расширили пристройкою двухъ тоже деревянныхъ придѣловъ, при чемъ устроены въ ней и новый иконостасъ. Съ 1819 г. приходъ этотъ присоединенъ къ Успенской церкви м. Ободовки, какомуъ остается и до сихъ поръ. Указомъ Св. Синода отъ 2 сент. 1899 г., въ О. учрежденъ пятичленный причтъ (изъ двухъ священниковъ, діакона и двухъ псаломщиковъ) вмѣсто прежде бывшаго трехчленнаго. Церковной земли при церкви О.: усад. 2 д. 2240 с., пах. 32 д. 2286 с. и сѣнокоса 12 д. 1603 с., а всего 48 д. 1329 с.; при дер. Татаровкѣ земли нѣтъ. Причтовымъ помѣщеніямъ деревянные, возведены въ 1854 г. для священника и въ 1887 г. для псаломщика на счетъ помѣщика. Въ приходѣ двѣ школы: школа грамоты для дѣвочекъ съ 1897 г., помѣщающаяся въ наемномъ домѣ, и въ дер. Татаровкѣ школа для мальчиковъ съ 1868 г.; съ 1896 г. въ собственномъ зданіи. Кромѣ того въ О. есть училище М. Н. Пр.

992. **Павловка** с. — расположено въ довольно глубокомъ оврагѣ, по дну котораго протекаетъ небольшая рѣчка, берущая свое начало на краю села изъ колодца. Отъ уѣднаго города отстоитъ въ 35 вер., отъ ближайшей ж.-д. станціи и почтовой („Крыкополь“) въ 14 вер. С. со всѣхъ сторонъ окружена лѣсами; пахатныя земли села расположены тоже на мѣстѣ бывшего лѣса, доказательствомъ чему служатъ громадные дубовые пни на поляхъ, до сихъ поръ не выкорчеванные. Климатъ всей мѣстности очень здоровый. Почва черноземная, плодородная. Первое историческое извѣстіе о приходѣ является только въ 1770 г., когда выдана была оріекція о надѣлѣ землею церкви этого села мѣстнымъ землевладѣльцемъ Викентіемъ Потоцкимъ въ м. Немировѣ. Поселокъ же самый, конечно, существовалъ и раньше. С. долго принадлежала роду Потоцкихъ; затѣмъ переходила во владѣніе Собанскихъ, но въ настоящее время владѣлицею села является опять графиня Марія Ксаверіевна Потоцкая. Населеніе села состоитъ изъ крестьянъ-малороссовъ православнаго исповѣданія; всѣхъ прихожанъ 752 м. и 755 ж.; кромѣ того, есть до 14 душъ католиковъ. Главное занятіе жителей — земледѣліе; нѣкоторые занимаются шитьемъ обуви и бочарнымъ промысломъ. Мѣсто старой церкви указываютъ по-



подалеку отъ нынѣ существующаго храма: здѣсь стоитъ каменный крестъ на мѣстѣ прежняго престола. Настоящая церковь построена въ 1858 г. на средства б. помѣщика Гер. Собанскаго и крестьянъ; постройка обошлась до 25000 рублей. Она—кирпичная, на каменномъ фундаментѣ, свѣтлая, сухая и хотя небольшого размѣра, но для прихода вполне достаточная; освящена въ честь Рождества Пресвятой Богородицы. Иконостасъ двухъ-ярусный, рѣзной работы. Церковной земли: усад. съ кладбищемъ и погостомъ 1 д. 2027 с., пахати. 27 д. 63 с., подъ бывш. хуторомъ 2200 с., подъ ставищемъ 2 д. 1128 с. и сѣнокосной 7 д. 2027 с., а всего 39 д. 1743 с. Причтовья помѣщенія прочныя, кромѣ службъ для священника; построены въ 1880 г. на средства помѣщика. Школа грамоты въ приходѣ существовала съ 1866 г.; въ 1892 г. переименована въ церк.-приходскую; помѣщается въ собственномъ удобномъ зданіи, покрытомъ жезью.

993. **Пирожна с.**—расположено въ долинѣ, посрединѣ которой протекаетъ побольшая рѣчка. Отъ уѣзднаго города лежитъ въ 25 вер., отъ ближайшей ж.-д. и почтовой станціи („Кодыма“) въ 5 вер. Климатическія условія мѣстности не только благопріятны, благодаря обилію гнидой воды въ мѣстной рѣчкѣ; корь, скарлатина и дифтеритъ въ осенніе и зимніе мѣсяцы—обычное явленіе. Почва земли—глубокий черноземъ, весьма плодородный; къ сожалѣнію, на пахатныхъ поляхъ, расположенныхъ по склонамъ горъ, проливные дожди часто смываютъ весь верхній плодородный слой чернозема въ рѣчку, послѣдствіемъ чего бывають времена неурожаевъ. Историческихъ свѣдѣній о времени заселенія П. не сохранилось. Можно думать, что еще во время татарскихъ набѣговъ уже былъ поселокъ, обитателями котораго являлись бѣглецы изъ м. Ранкова послѣ его разоренія татарами, почему до сихъ поръ нѣкоторые хутора возлѣ Пирожной носятъ названіе „Ранковскихъ“. Село принадлежитъ Ник. Ник. Чарноземскому. Всѣхъ прихожанъ 1096 душъ м. и 1076 ж.; всѣ они—малороссы-крестьяне православнаго исповѣданія. Главное занятіе жителей—земледѣліе; многіе кромѣ того занимаются гончарнымъ промысломъ, чему способствуетъ обиліе вокругъ села прекрасной глины. До 1857 г. въ приходѣ была старая деревянная церковь во имя св. Архистратига Михаила. Въ 1858 г. стараніемъ прихожанъ новая, каменная, однокупольная, довольно просторная. Замѣчательно, что крестьяне, обязанные въ то время крѣпостнаго права работать всю недѣлю на помѣщика, посвящали воскресенье и праздничные дни постройкѣ церкви, т. е. возили для нея камень и др. матеріалъ. Старая деревянная церковь была продана въ с. Козловку, гдѣ изъ церковнаго дерева построенъ нынѣ существующій храмъ. Иконостасъ старой церкви с. Пирожной перенесли въ новую, но въ 1869 г. крестьяне собрали 2.700 руб. и на эти деньги устроили иконостасъ новый; въ немъ есть иконы Спасителя и Божіей Матери, писанныя рукою знаменитаго архіепископа Могилевскаго и Мстиславскаго Анатолія, уроженца Подольской епархіи. Въ 10-ю пятницу по св. Пасхѣ въ П. установленъ крестный ходъ къ колодцамъ, именуемымъ „Демковыми“ и расположеннымъ въ верстѣ отъ села; этотъ ходъ собираетъ множество богомольцевъ и изъ окрестныхъ селъ. Выдающимся священникомъ здѣсь былъ Іоаннъ Мартиновскій (съ 1817 по 1854 гг.). Церк. земли: усад. 548 с., пах. въ 3-хъ сѣнахъ 38 д. 224 с., сѣн. 9 д. 2066 с., а всего 59 д. 438 с.; кромѣ того, неудобной 5 д. 661 с. Причт. помѣщенія прочныя и просторныя, устроены на счетъ прихожанъ. Церк.-прих. школа существуетъ съ 1879 г.; съ 1890 г. помѣщается въ собственномъ до-



вольно удобномъ и просторномъ зданіи. Кроме того, есть школа грамоты въ наемномъ домѣ.

994. **Пятковка с.**—расположено на двухъ горныхъ склонахъ, спускающихся къ р. Дохнѣ, образующей здѣсь широкій прудъ и разделяющей все село на два отдѣльныя поселка: Старо-Пятковку и Слободо-Пятковку. Кроме того, къ этому приходу причислена дер. *Глинское*. Отъ уѣзднаго города лежитъ въ 16 в., отъ станціи узкоколейной ж. дор. и почтовой („Бернадь“) въ 3 в. Почва черноземная; климатическія условія неблагоприятны для здоровья, такъ какъ р. Дохна и окружающія ее болота приносятъ много гнилыхъ испареній, способствующихъ развитію разныхъ инфекціонныхъ болѣзней. П.—поселеніе древнее; принадлежала некогда кн. Короткимъ, Заславскимъ, Вишневецкимъ и Потоцкимъ, а затѣмъ Собанскимъ, которые владѣли здѣсь цѣлымъ рядомъ окрестныхъ селъ—Каташиномъ, Жабокричкою, Бондуровкою и др., при чемъ П. была ихъ резиденціей. Здѣсь былъ громадный дворецъ Собанскихъ, сахарный и винокуренный заводы и много другихъ цѣнныхъ построекъ. Послѣ 1831 г., за участіе въ польскомъ возстаніи владѣльца этого имѣнія Исидора Собанскаго, все земли его перешли въ казну, и въ П. было образовано военное поселеніе, измѣнившее весь видъ этого села: улицы были расширены, дома вытянуты въ линію; помѣщичій домъ былъ обращенъ въ казармы, винокуренный и сахарный заводы упразднены, а въ ихъ зданіяхъ помѣстались военныя конюшни, хлѣбные магазины и т. д. Послѣ освобожденія крестьянъ отъ крѣпостной зависимости военное поселеніе было уничтожено, и земля размежевана между крестьянами. Прихожанъ имѣтъ въ П. 1940 м. и 1947 ж.; все они—малороссы-крестьяне, православнаго исповѣданія. Главное и единственное занятіе ихъ—земледѣліе. Въ 1776 г. построена была въ Старо-Пятковкѣ деревянная трехкупольная церковь, которая въ 1857 г. замѣнена была новою, каменною, однокупольною съ такою же колокольнею, освящена была въ честь Рождества Пресвятой Богородицы. Въ сооруженіи ея, кроме крестьянъ, приняла участіе и казна. Въ 1896 г. эта церковь заново отремонтирована усордіемъ прихожанъ, при чемъ въ этотъ разъ съ трехъ сторонъ пристроены были къ ней деревянныя крыльца. Церковь въ Слободо-Пятковкѣ соборужена въ 1775 г. на средства прихожанъ во имя св. Апостола и Евангелиста Іоанна Богослова. Эта церковь существуетъ и до сихъ поръ; она весьма ветхая, деревянная, о трехъ куполахъ, съ деревянною же колокольнею и оградой. Въ 1897 г. ее отремонтировали на счетъ прихожанъ. Церк. земли при церкви Старо-Пятковки 42 д. 255 с., въ томъ числѣ усад. 3 д. 303 с., а остальная пах. въ 3-хъ смѣн. Причтовныя помѣщенія деревянныя, новыя, устроены въ 1899 г. на суммы, ассигнованныя Епарх. Строит. Комитетомъ. При церкви Слободо-Пятковки ни земли церковной, ни причтовыхъ помѣщеній нѣтъ. Кроме училища Мин. Нар. Пр., въ П. есть двѣ школы грамоты для дѣвочекъ съ 1897 г.; помѣщаются онѣ въ наемныхъ домахъ, одна—въ Старо-Пятковкѣ, другая—въ Слободо-Пятковкѣ.

995. **Рудницкое с.**—расположено въ совершенно ровной мѣстности, въ 36 вер. отъ уѣзднаго города и въ 5 в. отъ желѣзно-дорожной станціи „Попельохи“. Почва преимущественно черноземная. Къ востоку отъ села среди церковной земли на возвышенномъ мѣстѣ есть старинное укрѣпленіе, извѣстное въ народѣ подъ именемъ „Замчиско“, окопанное глубокимъ и широкимъ рвомъ. Р. въ началѣ XIX ст. принадлежало генералу Тутолмину, а въ настоящее время принадлежит Ник. Гр.



Щербакову. Населеніе состоитъ изъ крестьянъ-малороссовъ; всего въ приходѣ православныхъ 1206 м. и 1234 ж., а также 4 м. и 5 ж. римско-католиковъ и 16 евреевъ. Всѣ крестьяне занимаются земледѣіемъ. Время постройки первой церкви неизвѣстно съ точностію. Изъ рукописной книжки, хранящейся въ церкви, „Регистръ Брацтва молодшого церкви Рудницкаго храму Воздвиженія Честнаго Креста“, писанной съ 1787 по 1799 г. на польскомъ яз. и съ 1799 г. на русскомъ, можно заключить, что храмъ существовалъ еще до 1787 г., а эрекция на церковную угодію была выдана еще раньше, въ 1780 г. польскимъ гетманомъ Юсифомъ Сосновскимъ. Новая церковь построена была въ 1867 г. и освящена тоже въ честь Воздвиженія Честнаго Креста Господня; она была зданіемъ деревянная, однокупольная, съ отдѣльною колокольнею. Въ 1893 г. эта церковь сгорѣла, почему въ настоящее время богослуженіе совершается въ церкви-школѣ, устроенной въ 1894 г. во имя св. Дмитрія, митрополита Ростовскаго, на церковномъ погостѣ. Церковной земли 53 д. 1164 с., въ томъ числѣ усад. 3 д., пах. въ 3-хъ смѣнахъ 25 д. 582 с., сѣнок. 16 дес. 1116 саж. и хутора съ пасѣнскомъ 8 дес. 1872 саж. Причтовья помѣщенія деревянные, устроенныя въ 1887 году на средства помѣщика. Кромѣ церкви-школы, есть еще школа грамоты, помѣщающаяся въ наемномъ домѣ.

996. **Руссо-Крикливецъ** с.—расположено на холмистой мѣстности, въ 10 в. отъ ж.-д. и почтовой станціи „Крыкополь“. Климатическія условія села, хотя и окруженнаго со всѣхъ сторонъ лѣсами, не вполне благоприятны для здоровья, благодаря отсутствію хорошей воды для питья. Почва—суглинистая, но плодородная. Названіе свое „Руссо-Крикливецъ“, какъ населенное преимущественно малороссами, получило село въ отличіе отъ сосѣдняго села „Волоско-Крикливца“, въ которомъ жили молдаване. Населеніе преимущественно занимается земледѣіемъ, а кромѣ того извѣстно способностью къ коммерческимъ оборотамъ, почему ни одна окрестная ярмарка не обходится безъ обитателей этого села. Всего въ приходѣ православныхъ 683 м. и 695 ж. Нынѣ существующій храмъ построенъ къ сѣверу отъ сгорѣвшаго деревяннаго храма въ 1823 г. на средства прихожанъ; онъ каменный, изъ видѣ креста, съ пристроенною уже въ 1870 г. кирпичною колокольнею. Раньше при немъ существовала колокольня деревянная, уничтоженная отъ пожара прежняго храма. Иконостасъ трехъ-ярусный, стоимостью въ 3.000 р., сооруженный также на средства прихожанъ. Старое церковнище огорожено; на мѣстѣ прежняго храма стоитъ крестъ. Надъ царскими вратами въ иконостасѣ помѣщается мѣстно чтимая икона Божіей Матери, которая, по преданію, одна была вынесена во время пожара изъ горѣвшей церкви. Въ день ея чествованія (24 іюня) въ селѣ бываетъ „отпустъ“, на который стекается весьма много богомольцевъ изъ окрестныхъ и дальнихъ селъ. Церковной земли въ приходѣ: усад. 2 д. 1830 с., пах. 30 д. 1423 с., сѣнок. 2 д. 2025 с. и неуд. 2109 с., а всего 37 д. 187 саж. Причтовья помѣщенія деревянные, устроены на средства прихожанъ и церковно-приходскаго поощрительства. Въ Р.-К. есть училище М. Н. Просв. съ 1889 г., а кромѣ того школа грамоты для дѣвочекъ съ 1897 г., помѣщающаяся въ церковномъ домѣ.

997. **Слободо-Вербка** с.—расположено на возвышенномъ мѣстѣ, внизу котораго разливается большой прудъ, отдѣляющій село отъ смежной Великой-Вербки. Отъ уѣзда, города село находится въ 15 в., отъ желѣзно-дорожной станціи „Попе-



лахи“ въ 20 в. и отъ почтовой „Чечельникъ“ въ 6 в. Возвышенная мѣстность, обиліе садовъ и прекрасная ключевая вода дѣлають климатъ села весьма здоровымъ. Почва черноземная, весьма плодородная. Слободо-Вербка вмѣстѣ съ другими сосѣдними селами входила въ составъ ключа имѣній кн. Любомирскихъ, а отъ нихъ перешла къ гр. Гудовичу; настоящіе владѣльцы С.-В.—князья Орловы. Населеніе—крестьяне-малороссы, занимающіеся земледѣліемъ, а кромѣ того извознымъ промысломъ, чему способствуетъ здѣсь близость сахарныхъ заводовъ и желѣзной дороги. Всѣхъ православныхъ прихожанъ въ С.-В. 1155 м. и 1157 ж.; кромѣ того, есть 3 семейства евреевъ. Прежній храмъ въ селѣ былъ построенъ въ 1787 г. и просуществовалъ до 1892 г., когда ованченъ и освященъ преемств. Димитріемъ, б. епископомъ Подольскимъ. Нынѣ существующій храмъ въ честь Рождества Пресвятой Богородицы—деревянный, однокупольный, весьма высокій и свѣтлый; сооруженъ на средства прихожанъ съ пособіемъ отъ мѣстныхъ помѣщиковъ, кн. Орловыхъ, которые отпустили для него дѣсь по весьма дешевой цѣнѣ и пожертвовали 1.500 р. на сооруженіе иконостаса; стоимость храма 24.000 руб. Иконостасъ—четырехъ-ярусный; всѣ иконы написаны на цѣнѣ, нѣкоторыя съ золотымъ фономъ. Первымъ священникомъ при храмѣ съ 1784 г. былъ А. Романовскій; послѣ него настоящій священникъ А. Остаповичъ есть только четвертый. Церк. земли: ус. 2 д. 1004 с., пах. 30 д. 794 с., сѣн. 12 д. 696 с. и подъ хуторомъ 2 д. 1004 саж., а всего 47 д. 1098 с. Домъ для священника деревянный, весьма ветхій; остальные причтовые помѣщенія прочны, устроены въ 1884 г. на средства помѣщика. Кромѣ церк.-прих. школы, помѣщающейся въ собств. зданіи, устроенномъ на общія суммы прихожанъ с. Великой-Вербки и Слободо-Вербки, есть еще школа грамоты съ 1897 г. въ наемномъ домѣ.

998. **Слободо-Лугъ** с. —расположено при незначительной рѣчкѣ Савранкѣ, отдѣляющей его отъ сосѣдняго села Старо-Луга. Отъ уѣзднаго города находится въ 26 вер., отъ ближайшей ж.-д. и вмѣстѣ почтовой ст. „Попелюхи“ въ 10 вер. Черезъ село въ настоящее время строится шоссеиная дорога, идущая отъ станціи „Попелюхи“ къ уѣзду, городу Ольгополю. Стоящіе вокругъ С.-Л. дѣса, обширные сады и гористое мѣстоположеніе дѣлають климатъ этой мѣстности весьма здоровымъ, такъ что объ эпидемическихъ болѣзняхъ здѣсь почти не слышно. Почва—черноземная, мѣстами песчаная. Въ прежнее время С.-Л. входила въ составъ прихода Старо-Луга и назывался „Лужанкою“, какъ расположенный по лугамъ. Съ 1783 года здѣсь уже имѣется самостоятельный храмъ, находящійся въ вѣдѣніи священника с. Старо-Луга, а впоследствии сюда назначенъ и отдѣльный причтъ. Населеніе—крестьяне-малороссы, православнаго исповѣданія. Всѣхъ прихожанъ числится 1070 м. и 1048 ж.; кромѣ того, въ селѣ живутъ 16 м. и 19 ж. католиковъ и 27 м. и 26 ж. евреевъ. Всѣ прихожане занимаются главнымъ образомъ земледѣліемъ, но между ними есть немало и ремесленниковъ—гончарей, плотниковъ и столяровъ, которые находятъ хорошій сбытъ своимъ издѣліямъ на мѣстныхъ ярмаркахъ, устраиваемыхъ по вторникамъ черезъ каждыя двѣ недѣли. Нынѣ существующій храмъ есть первый въ селѣ; построенъ въ 1783 г. на средства прихожанъ. Онъ деревянный, трехкупольный, посвященъ имени св. Николая Чудотворца, съ отдѣльно стоящею деревянною же колокольнею; никакимъ передѣлкамъ въ продолженіе минувшаго столѣтія не подвергался. Иконостасъ трехъ-ярусный. Изъ храмовыхъ иконъ особенно почитается икона Божіей Матери „Скорослуш-



ница“, выписанная изъ Абова; въ честь ея ежегодно 29-го августа устраивается крестный ходъ къ колодцу, въ которомъ принимаютъ участіе не только мѣстные жители, но и крестьяне окрестныхъ селеній. Всѣхъ дольше на приходѣ здѣсь служилъ свящ. Н. Левицкій (съ 1821 г. по 1867 г.). Церк. земли: усад. 3 дес., пахатной 27 дес. и сѣнокосной съ дубовымъ лѣсомъ 40 дес., а всего 70 десит. Причтовья помѣщенія ветхія; домъ для священника купленъ крестьянами въ 1872 г. у священника, а домъ для псаломщика построенъ въ 1885 г. на средства прихожанъ, но безъ всякихъ хозяйственныхъ службъ. Школа грамоты существуетъ съ 1897 г.; съ 1899 г. помѣщается въ собственномъ зданіи.

999. **Слободо-Ободовка** с. — расположено по лѣвой сторонѣ рѣчки Бернадьки, впадающей въ Бугъ. Рѣка эта на западной сторонѣ села образуетъ обширный прудъ, который и раздѣляетъ С.-О. отъ м. Ободовки. Отъ уѣзди. города село отстоитъ въ 32 вер.; ближайшая ж.-д. ст. „Тростянецъ“ въ 12-ти вер.; почта въ м. Ободовкѣ. Климатическія условія мѣстности не вездѣ одинаковы: въ той части села, которая удалена отъ рѣки, климатъ здоровый, почва сухе, встрѣчается много прекрасныхъ садовъ, а въ прирѣчной части, наоборотъ, почва сырая и воздухъ насыщенъ вредными испареніями. При селѣ устроены сахарный и винокуренный заводы. Приходъ въ С.-О. существовалъ еще въ первой половинѣ XVIII столѣтія, какъ видно изъ церковной лѣтописной записи 1844 г., въ которой сказано, что эрекция на владѣніе пахатною и сѣнокосною землею была выдана церкви еще въ 1746 г. владѣльцею имѣнія Еленою Потоцкою. Кромѣ того, въ бывшемъ священническомъ домѣ сохранилась кухонная балка съ надписью, указывающею годъ постройки этого дома—1741-й. Раньше это село принадлежало Потоцкимъ, а теперь находится во владѣніи Ф. Собанскаго. Православныхъ прихожанъ въ селѣ 1120 муж. и 1156 жен.; всѣ они по происхожденію малороссы-крестьяне, занимаются преимущественно земледѣліемъ. Кромѣ того, среди нихъ есть не мало кузнецовъ, сапожниковъ, портныхъ и плотниковъ. О приходскомъ храмѣ до 1774 г. свѣдѣній не сохранилось, хотя изъ вышеупомянутой эрекции Е. Потоцкой и можно предпологать, что онъ существовалъ. Въ 1774 г. построена въ С.-О. деревянная церковь, на каменномъ основаніи, во имя св. Архангела Михаила. Эта церковь просуществовала до 1852 г., когда на ея мѣстѣ сооружена на средства прихожанъ новая церковь, съ колокольнею, тоже деревянная и на каменномъ фундаментѣ, при чемъ деревянный матеріалъ былъ пожертвованъ мѣстнымъ помѣщикомъ. Иконостасъ въ ней старинной рѣзбы, работы 1770 г., вызолоченный, прежде былъ пяти-арусный, а теперь передѣланъ въ трехъ-арусный. Изъ священниковъ XVIII в. сохранилось извѣстіе о Григ. Кличановскомъ отъ 1752 года. Съ 1853 года до послѣдняго времени здѣсь священствовалъ А. Гладковскій. Церковной земли: усадобной 3 дес., пахатной въ 3-хъ сѣнахъ 33 дес. 481½ саж. и сѣнокосной 11 дес., а всего 47 дес. 481½ саж. Причтовья помѣщенія построены на средства прихожанъ. Въ С.-О. существуетъ, кромѣ училища М. Н. Пр., школа грамоты съ 1894 года, помѣщающаяся въ наемномъ зданіи.

1000. **Старо-Лугъ** с. — расположено по правой возвышенной сторонѣ маленькой рѣчки Савранки, отдѣляющей его отъ соседняго села Слободо-Луга. Отъ уѣзди. города отстоитъ въ 30 вер., отъ ближайшей ж.-д. ст. и почт. „Попелюхи“ въ 10 в. Климатическія условія мѣстности весьма благоприятны для здоровья; недо-



стаетъ только хорошей воды, которая вездѣ имѣетъ известковый осадокъ. Почва здѣсь черноземная. Поселеніе С.-Л. давнее; основателемъ его называютъ одного выходца изъ Запорожской Сѣчи, по имени Пугача, который поселился здѣсь съ другими казаками на такъ называемомъ „Шиakovимъ шляху“, гдѣ проходили торговые караваны изъ Польши въ Турцію и обратно, и занимался грабежомъ. Въ 3-хъ верстахъ отъ прихода есть урочище, обнесенное землянымъ валомъ и называемое у крестьянъ „Селище“. Въ лѣсу на крутыхъ пригоркахъ въ двухъ мѣстахъ до сихъ поръ остались слѣды землянокъ съ колодезими въ яру, гдѣ укрывались прежніе жители С.-Л. отъ нападений татаръ, перѣдко постигавшихъ эту мѣстность. Въ народѣ землянки эти называются „паланками“. Поселеніе принадлежало кв. Любомирскому, отъ котораго перешло къ Ржевускому. При последнемъ владѣльцѣ, Вацлавѣ Ржевускомъ, принимавшемъ участіе въ польскомъ возстаніи 1831 г., С.-Л. конфискованъ въ казну и поступилъ въ вѣдѣніе Палаты Государств. Имуществъ. Жители — всѣ малороссы-крестьяне, православнаго исповѣданія, занимаются хлѣбопашествомъ, а также разными промыслами, какъ-то: гонимымъ, колеснымъ, кузнечнымъ и др. Всѣхъ прихожанъ православныхъ считается 1620 м. и 1657 ж.; кромѣ того, есть 3 души римско-католическаго исповѣданія. Нынѣ существующая церковь построена въ 1782 г. на средства прихожанъ на мѣстѣ двухъ ранѣе бывшихъ деревянныхъ церквей, одна за другою сожженныхъ, по преданію, татарами. О существованіи прежнихъ церквей говорить сохранившаяся въ храмѣ книга Постная Трїодъ съ надписью отъ 1741 г., въ которой она куплена была для Луцкой церкви Покрова Пресвятой Богородицы: Теперешняя церковь зданіемъ деревянная, трехкупольная, съ желѣзною крышею; вокругъ ея идетъ деревянная же галлерей. Колокольня стоитъ отдѣльно отъ церкви, позднѣйшей постройки 1819 г.; освященъ храмъ въ честь Покрова Божіей Матери. Иконостасъ липоваго дѣрева, столярной работы, шести-ярусный, съ иконами греческаго письма. Среди иконъ особенно замѣчательна древняя икона Покрова Пр. Богородицы съ иконою Св. Троицы наверху, подъ которою существуетъ латинская надпись. Церковной земли 73 дес. 240 саж., въ томъ числѣ усад. 2 дес. 1662 саж. въ пяти кускахъ, пахати, въ 4 смѣнахъ 49 д. 72 с., сѣнокосн. съ лѣсомъ 19 дес. 624 саж., подъ погостомъ 336 саж. и неудоб. подъ дорогами и канавами 1 дес. 1896 саж. Домъ для священника построенъ въ 1873 году на средства ц.-прих. попечительства; хозяйственныя службы при немъ недавно отремонтированы; домъ для псаломщика новый со службами. Въ приходѣ существуетъ училище М. Н. Пр. и кромѣ того школа грамоты съ 1897 г., помещающаяся въ собственномъ домѣ.

1001. **Торкановка** с.—расположено на двухъ отлогихъ горахъ при рч. Дохнѣ; отъ уѣзди. гор. въ 26 вер., отъ ж.-д. ст. „Крыкополь“ въ 20 в. Климатъ села и всей окружающей мѣстности весьма благоприятный для здоровья. Почва большей частью черноземная, плодородная; иногда встрѣчается глина и песокъ. Такъ какъ въ 1742 г. въ Т. былъ уже выстроенъ храмъ, то изъ этого можно съ достовѣрностью заключать, что поселеніе образовалось еще въ началѣ XVIII ст., а можетъ быть и ранѣе. Православныхъ прихожанъ въ Т. въ настоящее время 1346 м. и 1354 ж.; есть нѣсколько семействъ римско-католическаго вѣроисповѣданія. По происхожденію—всѣ они малороссы-крестьяне, за исключеніемъ 28 д. об. и мѣщанъ. Главное занятіе жителей—земледѣліе, хотя оно вполне не обеспечи-



часть населенія кускомъ хлѣба, вследствие незначительности земельныхъ надѣловъ. Поэтому многіе находятъ себѣ посторонніе заработки: занимаются перекушкой и перевозкой хлѣба, держатъ вѣтряныя мельницы, берутъ въ аренду сады, наконецъ, работаютъ въ качествѣ столяровъ, кузнецовъ, плотниковъ и т. п. Село принадлежитъ въ настоящее время М. Кс. Потоцкой. Первая церковь въ Т., о которой сохранились извѣстія, построена была въ 1742 г.; она была деревянная, трехкупольная. Въ 1846 г. этотъ храмъ былъ исправленъ и расширенъ по совершенно новому плану. Въ 1876 г. заложена, а въ 1880 г. освящена новая деревянная на каменномъ основаніи церковь въ честь Покрова Пресвятой Богородицы; она шестикупольная, построена вмѣстѣ съ колокольнею на средства прихожанъ; въ такомъ видѣ церковь существуетъ и въ настоящее время. Въ 1898 году подверглась перекраскѣ только трехъ-ярусный иконостасъ. Старая церковь разобрана въ 1881 г.; изъ части лучшаго дерева построена церковная сторожка, часть куплена однимъ крестьяниномъ и употреблена на колодцы, а часть пошла на уголья для воскуренія фиміама при богослуженіи. Церковной земли: усад. 2 д. 243 саж., пахати. въ 3-хъ сѣбняхъ 28 д. 276 с. и сѣнокосной 7 д. 876 с., а всего 37 д. 1393 с. Причт. помѣщенія новыя, постройки 1898 г.; домъ для свщ. подъ желѣзною крышею; домъ для псаломщика устр. на средства Епарх. Строит. Комитета; службы при свщ. домѣ—на средства помѣщаницы. Ц.-прих. школа въ Т. съ 1880 г.; съ 1897 г. помѣщается въ собственномъ зданіи; кромѣ того, есть школа грамоты для дѣвочекъ съ 1899 года.

1002. Цыбулевка с. — расположено въ долинѣ, около рѣчки съ прудомъ, именуемой Гилыводы. Отъ уѣзда: города отстоитъ въ 30 вер., отъ ж.-д. ст. „Трошнецъ“ въ 15 вер. и отъ почтовой „Ободовка“ въ 8 в. Климатическія условія мѣстности благоприятны для здоровья; почва песчано-черноземная. Въ древнихъ польскихъ документахъ 1784 г., хранящихся при церкви, часть села называется „Старо Цыбулевкою“, изъ чего можно заключить, что оно было довольно древнимъ поселеніемъ, сравнительно съ другою частью „Слободо-Цыбулевкою“, лежащею по другую сторону рѣки. Въ настоящее время обѣ части нераздѣльны между собою подъ общимъ названіемъ Цыбулевки. Въ XVIII в. Ц. принадлежала, какъ видно изъ архива на церковную землю, выданной въ 1760 г. дочерью гетмана Еленою Потоцкою, фамиліи Потоцкихъ, отъ которыхъ перешла къ Собалскимъ; одному изъ Собалскихъ, Феликсу, принадлежитъ село и въ настоящее время. Православныхъ прихожанъ въ селѣ 1300 ж., и 1298 ж.; кромѣ того, есть 4 семьи римско-католиковъ и нѣсколько евреевъ. Всѣ они—малороссы-крестьяне, есть между ними и шляхтичи изъ прежнихъ однодворцевъ, но давно слившіеся съ мѣстными крестьянами. Населеніе занимается главнымъ образомъ хлѣбопашествомъ и огородничествомъ; послѣднее даетъ хорошія заработки, такъ какъ мѣстоположеніе села на низменности весьма удобно для разведенія огородовъ; есть между жителями и ремесленники: плотники, горшечники, бочары, каменщики и т. п. Изъ визиты Влоццерековского декана Мих. Рубановича 1784 г. 8 окт. видно, что бывший въ то время храмъ въ честь Воздвиженія Честнаго Креста построенъ въ 1761 г. недалеко отъ прежней церкви но имя свят. Николай, ко времени визиты (1784 г.) уже разобранный. Воздвиженскій храмъ, по описанію той же визиты, былъ высокій, съ тремя верхами и куполами, крытъ гонтою, безъ „опасаня“; антиписи въ немъ были выданный митрополитомъ Ав. Шенцицкимъ. Этотъ храмъ просуществовалъ до 1836 г. безъ измѣ-



ненія, а въ семь году переделанъ въ однокупольный. Въ немъ на хорахъ старинемъ сестричекъ былъ устроенъ маленькій приделъ во имя св. великомученицы Варвары, съ небольшимъ престоломъ и жертвенникомъ; приделъ въ томъ же 1836 г. уничтоженъ вмѣстѣ съ хорами. Въ 1873 г. начала постройкою, а въ 1876 г. окончена на средства прихожанъ новая деревянная церковь, освященная во имя св. благовѣрнаго князя Александра Невскаго (30 авг.); постройка обошлась болѣе 16 тыс. рублей. Иконостасъ въ ней изъ старой церкви, трехъ-ярусный. Первымъ священникомъ въ Ц., о которомъ сохранились историческія воспоминанія, былъ Іоаннъ Садковскій († 1769 г.), униатъ. На мѣсто Садковского назначенъ былъ его же коадьюторъ Симеонъ Сорочинскій грамотою униатскаго митрополита Володковича въ 1771 г. Въ 1773 г., когда на нѣкоторое время восторжествовало православіе, онъ, вѣроятно, перешелъ въ православіе, потому что въ 1781 г. считается уже православнымъ (см. Труд. Комит. вып. III, стр. 759). Послѣ него были уже всѣ православные священники, причемъ до 1854 г. приходъ передавался отъ одного свещ. къ другому по родству. Церковной земли въ приходѣ: усад. 6 д. 86 с., пах. въ 3-хъ смѣн. 32 д. 2220 с., сѣнок. 26 д. 216 с., подъ ставищемъ 1 д. 1419 с., и всего 67 д. 115 с. Причтовыя помѣщенія деревянныя, устроены на средства мѣстнаго землевладѣльца Собанскаго, кромя дома для священника, устроеннаго еще въ 30-хъ годахъ мѣстнымъ іереемъ Крунскимъ, очень ветхаго въ наст. время. Церк.-прих. школа съ 1866 г.; помѣщ. въ б. сельской расправѣ, зданіи неудобномъ и тѣсномъ.

1003. **Чарноминь** с.—расположено въ добчинѣ, въ 35 вер. отъ уѣзди. города и въ 2 вер. отъ желѣзно-дорожной и почтовой ст. „Попелюхи“. Черезъ село въ настоящее время проводится шоссеиная дорога отъ Попелюхъ къ гор. Ольгополю. Климатическія условія весьма благоприятны для здоровья; почва—черноземная, плодородная; изрѣдка встрѣчаются „мочари“. Ч. до 1835 г. называлась „Разбойною“, подъ каковымъ именемъ онъ извѣстенъ и по документамъ. Съ 1835 г. ему усвоено настоящее названіе по ходатайству владѣльцевъ села, Чарномскихъ, отъ ихъ фамиліи. Поселеніе это не слишкомъ давнее; прежде на мѣстѣ Ч. стоялъ дремучій лѣсъ, около котораго проходила бывшая чумацкая дорога („Шпакивъ шляхъ“), ведущая къ Черному морю и въ Крымъ. Къ Чарномину приписаны два приселка: *Козловка* и *Рыбки*, находящіеся отъ села въ трехверстовомъ разстояніи. Козловка до 1860 г. называлась „Іустиновкою“ и до 30-хъ годовъ нынѣшняго столѣтія имѣла самостоятельный приходъ. Рыбки въ началѣ были маленькимъ хуторомъ, но въ 30-хъ годахъ мѣстный помѣщикъ Ник. Чарномскій переселилъ сюда 20 семействъ крестьянъ, купленныхъ имъ у владѣльца с. Любомирки, вслѣдствіе чего бывший хуторъ сразу сдѣлался цѣлою деревней. Имѣніе въ настоящее время принадлежит Ник. Ник. Чарномскому; при селѣ находится большой сахарный заводъ. Всѣхъ прихожанъ въ Ч. 872 м. и 860 ж., въ Козловкѣ 375 муж. и 366 жен., въ Рыбкахъ 315 муж. и 321 жен., и всего 1562 муж. и 1547 жен.; кромя того, есть 29 муж. и 36 жен. римско-католическаго исповѣданія и 41 муж. и 43 жен. евреевъ. Большая часть жителей—крестьяне-малороссы, занимающіеся земледѣліемъ и работами на мѣстномъ сахарномъ заводѣ. Первая церковь въ Ч. въ честь Рождества Пресвятой Богородицы, устроенная неизвѣстно когда, сгорѣла 9 мая 1858 года; она была деревянная, очень ветхая. Въ 1859 году заложена и въ 1867 г. освящена новая, нынѣ существующая церковь, тоже въ



честь Рождества Божіей Матери; она—киричная, свѣтлая и обширная, съ киричною же колокольнею надъ притворомъ, стоимостью свыше 25 тысячъ руб.; построена на средства прихожанъ. Иконостасъ и живопись по стѣнамъ церкви стоятъ отдѣльно слишкомъ 3 тысячи. Въ приписной дер. Козловкѣ была до 30-хъ годовъ нынѣшняго столѣтія маленькая деревянная церковь, но около этого времени ее разобрали, какъ говорятъ, по настоянію мѣстнаго помѣщика. Нынѣшняя Козловская церковь построена въ 1865 г. на средства прихожанъ, отчасти изъ матеріала старой церкви с. Пирожной, купленного прихожанами, а отчасти изъ лѣса, подареннаго мѣстнымъ землевладѣльцемъ (30 дубовъ). Иконостасъ въ ней старѣй, купленный изъ сосѣдней церкви с. Сербовъ за 18 руб. Колокольня отдѣльно, состоитъ изъ 4 столбовъ, на которыхъ поставлена гонтовая крыша. Вся церковь стоимостью около 15000 р.; посвящена имени св. Апостола и Евангелиста Иоанна Богослова. Въ помѣщичьемъ домѣ Чарномскихъ есть въ одной изъ комнатъ алтарь римско-католическій, куда прѣзжаетъ еженедѣльно по пятницамъ ксендзъ для богослуженія изъ м. Кодымы. Кромѣ того, около села на горѣ построена мѣстной помѣщицей капличка, гдѣ поставлена Ченстоховская икона Божіей Матери, предъ которою постоянно горятъ двѣ свѣчи; на этомъ мѣстѣ помѣщику выкинули изъ экипажа цоцеснія лошади. Церковной земли въ с. Чарноминѣ: пахати. 22 дес. 1444 с., сѣнок. 17 д. 1200 с. и усад. 2 д. 200 с., а всего 44 д. 44 с.; въ д. Козловкѣ: пах. 21 д. 268 с., сѣнок. 22 д. 1068 с. и усад. 1632 с., а всего 44 д. 568 с. Причт. помѣщеніи: домъ для свщ. деревянный, ветхій, крытый жѣлѣзомъ, построенъ на средства прихожанъ; для псаломщика тоже деревянный, новый, но сырой, на средства помѣщика. Церк.-прих. школа въ с. Чарноминѣ съ 1891 г.; помѣщ. въ собственномъ зданіи, передѣланномъ изъ волостнаго правленія; при ней школа грамоты для дѣвочекъ съ 1899 г. въ томъ же зданіи. Въ Козловкѣ школа грамоты съ 1897 г. и въ Рыбкахъ съ 1899 г.; обѣ помѣщаются въ отдѣльныхъ крестьянскихъ домахъ.

### 3-й благочиннической округъ.

1004. **Балановка с.** — расположено при рѣчкѣ Бернадынкѣ, на широкой открытой долинѣ, растянувшейся въ длину верстѣ на четыре; у села рѣчка образуетъ прудъ. Балановка раздѣляется на два прихода: собственно Балановку, или Старо-Балановку, и Слободо-Балановку (о послѣдн. см. выше № 1017); отъ уѣзнаго города отстоитъ въ 25 вер. къ с.-в. Мѣстность здоровая; почва черноземная, въ некоторыхъ мѣстахъ глинистая. Б.—поселеніе старое; въ актахъ встрѣчается съ первой половины XVII в.; принадлежало оно въ XVIII в. кн. Любомирскимъ, затѣмъ Потоцкимъ, а теперь Собанскимъ. Въ концѣ XVIII в. Б. была превращена въ мѣстечко; здѣсь были періодическія ярмарки, но въ началѣ XIX в. одинъ изъ владѣльцевъ Балановки, Иеронимъ Собанскій, опасаясь вреднаго вліянія евреевъ на бытъ крестьянъ, походатайствовалъ у Правительства разрѣшеніе объ уничто-



женія мѣстечекъ въ своихъ имѣніяхъ, а въ томъ числѣ и въ Балановкѣ. Нынѣ населенія въ приходѣ: православныхъ 1384 муж. и 1413 жен. пола, р.-католиковъ 25 д. об. пола и евреевъ 58 душъ. Прихожане—гл. обр. крестьяне-малороссы, занимающіеся хлѣбопашествомъ. Церковь въ приходѣ во имя св. Николая Чудотворца, кирпичная, построена въ 1810—1823 гг. тѣніемъ мѣстаго владѣльца Геронима Собанскаго; она двухглавая, высотой 15 саж., длиной 11 и шириною въ средней части 4 саж. Колокольня кирпичная отдѣльно отъ церкви, построена въ 1833 г. До постройки этой церкви въ Б. была деревянная Николаевская церковь постройки 1733 г.; она находилась на мѣстѣ, занимаемомъ нынѣ помѣщичьимъ садомъ. Изъ священниковъ Балановской церкви извѣстны: Кирилль Тутевичъ, обратившійся въ 1795 г. изъ униі въ православіе вмѣстѣ со всѣмъ приходомъ; затѣмъ съ 1833 по 1897 г. здѣсь священствовалъ протоіерей Лука Стрѣльбицкій, бывший долго благочиннымъ, отличавшійся замѣчательною аккуратностью, опытностью и энергіею (нынѣ проживаетъ въ томъ же приходѣ при своемъ слѣдѣ священникъ). Церк. земли 45 д. 712 с., изъ коихъ усадебной 3 д. пахатной въ 3-хъ смѣнахъ 29 д. 1552 с. и сѣнокосной 12 д. 960 с. Священническій домъ каменный устроенъ въ 1855 г. помѣщикомъ, а службы—крестьянами изъ помѣщичьяго матеріала; неаоломническія постройки сгорѣли въ 1892 г. Въ приходѣ есть министерское народное училище, открытое здѣсь въ 1877 г.; въ 1897 г. открыта еще школа грамоты.

О Балановкѣ см. Под. Ев. Вѣд. 1869 г. № 3.

1005. **Березки-Вершадскіе** с.—расположено на ровной мѣстности, на правомъ берегу р. Буга, на с.-в. отъ Бершади въ 15 вер. Называется „Вершадскими“ Березками въ отличіе отъ двухъ другихъ селъ, называемыхъ также Березками (Чечельницкихъ, Ольгопольскаго у. возлѣ м. Чечельника, и Надаодымскихъ, Базтскаго у. при рч. Кодымѣ). Какъ давно существуетъ село—неизвѣстно; по народному преданію, первоначально поселеніе было расположено къ югу отъ теперешнихъ Березокъ и называлось „Селище“. На теперешней священнической усадьбѣ находятся пещеры, вырытая неизвѣстно когда въ глинистомъ слѣдѣ, на глубинѣ около 4 саж.; пещеры эти имѣютъ видъ узкаго корридора, шириною около 1½ арш., развѣтвляющагося на два и затѣмъ сходящагося возлѣ двухъ небольшихъ камеръ или комнатъ; одна изъ этихъ комнатъ была некогда церковью, такъ какъ посрединѣ до сихъ поръ сохранился престолъ, устроенный изъ небольшихъ плохо обожженныхъ кирпичей, а слѣва въ углу комнаты устроены изъ кирпичей же жертвенникъ; церковь эта имѣетъ въ длину 3¼ арш. и въ ширину 5 арш., высота свода немого выше 3¼ арш. О времени устройства сихъ пещеръ ничего неизвѣстно; говорятъ только, что некогда вся эта мѣстность, гдѣ теперь расположено село, была покрыта лѣсомъ. Село Б.-В. принадлежало некогда Корвицкимъ, затѣмъ перешло къ гр. Мошинскимъ, и послѣ—къ гр. Шембекамъ. Населенія нынѣ числится православныхъ 758 м. и 824 ж.; всѣ они гл. обр. хлѣбопашцы. Приходская церковь во имя св. Еванг. Іоанна Богослова построена въ 1808 г. на средства прихожанъ, при пособіи помѣщика Корвицаго лѣснымъ матеріаломъ; она—кирпичная, объ одномъ деревянномъ куполѣ; длина ея 9 саж., ширина 4 с. и высота 10½ с. Колокольня отдѣльно отъ церкви, также кирпичная, четырехъ-угольная, высотой въ 3½ саж., при квадратномъ основаніи, сторона коего 2½ саж. Раньше построенія теперешней церкви была, по преданію, церковь деревянная на томъ же мѣстѣ, пе-



много ближе къ пещерамъ, на томъ именно мѣстѣ, гдѣ теперь домъ священника; когда этотъ храмъ былъ устроенъ, неизвѣстно. Церк. земли: усад. 2 д. 724 с., пах. въ 3-хъ смѣн. 30 д. и сѣнок. 7 д. Причтовый помѣщеніи ветхи. Церк.-прих. школа въ Б.-Б. существуетъ съ 1870 г.; для нея строится планъ новое помѣщеніе. Кромѣ того, съ 1899 г. открыта школа грамоты для дѣвочекъ.

О пещерахъ въ Берш.-Березкахъ см. Под. Еп. Вѣд. 1891 г. № 18.

1006. **Бершадь** м.—расположено при рѣчкѣ Дохнѣ, въ открытой котловинѣ, отъ уѣзднаго города Ольгополя въ 20 вер. и отъ Бершадско-Устьинской узкоколейной желѣзной дороги въ 2-хъ вер. Въ 3-хъ верстахъ отъ мѣстечка, въ лѣсу, находится Бершадскій мужской Св.-Преображенскій монастырь. Благодаря обилію садовъ и лѣсовъ, окружающихъ мѣстность, мѣстечко пользуется здоровымъ климатомъ. Почва по теченію рѣчки Дохны песчаная, а въ другихъ мѣстахъ—смѣсь чернозема съ глиною. Около 1620 года мѣстность, гдѣ теперь мѣстечко Бершадь, была средоточіемъ казачьей крѣпости, и жившіе здѣсь казаки неоднократно дѣлали набѣги на своихъ сосѣдей—поляковъ и турокъ. Въ 1625 году, когда владѣльцемъ Бершадки сдѣлался Юрій Збаражскій, онъ въ угоду туркамъ разрушилъ крѣпость, жителей переселилъ съ праваго берега р. Дохны на лѣвый и основалъ мѣстечко подъ названіемъ Бершадь. Мѣстечко это въ XVII вѣкѣ подверглось нападению казачьего атамана Босаго и было сожжено имъ. Впослѣдствіи оно снова возобновилось, а въ 1795 году было назначено уѣзднымъ городомъ, но съ 1804 г. опять обращено въ мѣстечко. После Юрія Збаражскаго имѣніе перешло къ Николаю Пясковскому, а у этого купилъ Бершадь въ 1823 г. графъ Петръ Мошинскій, отъ котораго имѣніе перешло къ Станиславу Юрьевичу. Въ мѣстечкѣ находится сахарный и винокуренные заводы. Жителей православныхъ 763 муж. п. и 746 жен. п.; всѣ—малороссы-крестьяне, но преимущественно занимаются земледѣліемъ и работами въ сахарномъ заводѣ. Есть въ мѣстечкѣ достаточное количество евреевъ, которые захватили въ свои руки почти всѣ ремесла, какъ-то: бондарство, сапожничество, кузнечество, портняжество и др.; кромѣ того, здѣшніе евреи славятся выдѣлкою „талысовъ“, которые парасхватъ берутся въ такіе населенные пункты, какъ наприм. Варшава, Бердичевъ, Брестъ и др. Храмъ въ честь Вознесенія Господня, изъ кирпича, однокупольный, построенъ въ 1854 году на средства мѣстнаго владѣльца Станислава Юрьевича. Существовавшій здѣсь раньше храмъ былъ также деревянный, однокупольный, въ честь Вознесенія Господни; зданіе его было разобрано; на мѣстѣ стараго престола поставленъ каменный крестъ и вмѣстѣ со всѣмъ церковницемъ огражденъ досчатой оградой. На новомъ кладбищѣ, занимающемъ пространство около 2 дес. земли, находится кирпичная усмалница семейства Цынацкихъ, а также мраморная плита на могилѣ лютеранскаго пастора Олофа. Церковной земли: пах. въ 3-хъ смѣн. 44 д., хутора 3 дес. 2245 саж. и усадебной 2 дес., а всего 49 дес. 2245 саж. Выдающимся изъ священниковъ былъ Теодоръ Володьвичъ, человекъ весьма дѣятельный, много потрудившійся при устройствѣ настоящаго храма. Министерское народное училище съ 1865 года; школа грамоты для дѣвочекъ съ 1892 года.

1007. **Бырловка** с., раньше называвшаяся **Бырловъ**,—расположено на ровномъ мѣстѣ, прорѣзываемомъ небольшимъ притокомъ рѣки Буга, носящимъ названіе Бершадки, а по мѣстному—Савранки; отъ Ольгополя въ 25 в. на югъ и отъ ж.-д. ст. „Бершадь“ въ 4 верстахъ. Мѣстность пользуется сравнительно



здоровымъ климатомъ, благодаря положенію села на равнинѣ, а также песчаникамъ и хорошему пруду. Почва—черноземъ, соединенный съ поскомъ. Бярловка въ настоящее время принадлежит помѣщику Юрьевичу. Жителей 1047 д. м. п. и 1099 ж. п., а всего 2146 д.; всѣ—малороссы-крестьяне, за исключеніемъ 27 душъ мѣщанъ; они православнаго вѣроисповѣданія, но есть между ними 23 д. римско-католическаго вѣроисповѣданія. Кроме того, въ селѣ проживаетъ 24 д. евреевъ. Занимаются крестьяне, главнымъ образомъ земледѣліемъ и отчасти столлярнымъ мастерствомъ и торговлею свиньями. Прежній храмъ былъ деревянный, на каменномъ основаніи, съ деревянною колокольнею, во имя св. Димитрія Солунскаго; построенъ помѣщикомъ Іосифомъ Потоцкимъ. На мѣстѣ престола этой церкви теперь устроенъ каменный памятникъ, огражденный деревянною рѣшеткою; мѣсто это находится въ огородѣ псаломщика. Нынѣшній храмъ—каменный, однокупольный, во имя св. Димитрія Солунскаго, построенъ въ 1873 году на средства казны и пожертвованія мѣстнаго протоіерея Льва Яворскаго (въ количествѣ 1500 р.) и прихожанъ; стоимость храма 22000 р.; оны длиною 36 арш., а шириною 16 арш. Иконостасъ въ немъ двухъ-ярусный. При церкви есть деревянная колокольня. Церковной земли: усадьбы 3 д., пахатной въ 8-хъ см. 37 д. 1787 кв. с., сѣнокосной 9 д. 225 кв. с. и левиды 1 д. 420 кв. с., а всего 51 д. 32 кв. с.; всѣ эти земли расположены на равнинахъ, и самая дальняя изъ сѣнь находится отъ усадьбы священника въ 4 в. Выдающимся изъ священнослужителей былъ протоіерей Левъ Андреевичъ Яворскій, много положившій труда при постройкѣ настоящаго храма. Церковно-приходская школа съ 1861 г.; открыта протоіереемъ Львомъ Яворскимъ и помѣщается въ собственномъ зданіи.

1008. **Войтовка** с.—надъ рѣчкой Войтовочкой, впадающей въ рѣку Дохну; расположено на покатои мѣстности, на большой дорогѣ, идущей изъ г. Бердичева въ г. Балту. Съ юго-восточной стороны имѣетъ два поселка: *Цыбалы* и *Жоржани*, находящіеся при мельницахъ. Отъ уѣзднаго г. Ольгополи въ 30 вер. и отъ ж.-д. ст. „Вершадь“ въ 7 вер. Климатъ, благодаря возвышенному положенію села и отсутствію болотъ, здоровый. Почва черноземная, въ нѣкоторыхъ мѣстахъ суглинистая. Село Войтовка получило свое названіе, по мѣстному преданію, отъ перваго поселенца его, войта, которому владѣлецъ этой земли въ XVIII в. предоставилъ право населять землю жителями. Въ сѣверной части села есть урочище, пашняемое „Замчищемъ“, которое, по преданію, было притономъ гайдамаковъ. Село некогда принадлежало Потоцкимъ, о чемъ свидѣтельствуетъ эрекция 1745 года, данная Станиславомъ Потоцкимъ; затѣмъ оно перешло къ графу Мошинскому, а теперь имъ владѣетъ Станиславъ Юрьевичъ. Въ XVIII в. здѣсь была униа, прекратившаяся въ концѣ XVIII в. Первымъ православнымъ священникомъ былъ здѣсь Вацлѣй Мокрицкій, выдающийся борецъ православія въ Брацлавщинѣ въ XVIII в., погребенный при Войтовской церкви въ 1804 г. (о семъ см. Тр. Ком. вын. VIII, стр. 292—299). Нынѣ въ В. православныхъ жителей 2128 муж. п. и 2072 ж. п.; всѣ—малороссы-крестьяне; есть въ приходѣ нѣсколько семействъ католиковъ, которые живутъ преимущественно у помѣщика, и около 26 человекъ евреевъ. Занятіе крестьянъ—земледѣліе и торговля свиньями, а также приготовленіе свинныхъ окороковъ, которые сбываются въ Одессу. До 1774 года здѣсь была деревянная церковь во имя св. Іоанна Златѣуста, сгорѣвшая отъ неизвѣстныхъ причинъ, а на ея мѣстѣ устроена также деревянная церковь въ честь Рождества Пресв. Бого-



родицы. Нынѣ существующій храмъ, кирпичный, съ 5-ю деревянными главами и съ кирпичною колокольнею, устроенъ въ 1873 г. стараніемъ священника Іоанна Корсовецкаго; стоимость церкви 45.000 р. Иконостасъ двухъ-ярусный, въ готическомъ стилѣ. Церковной земли: усадебной 3 д., пахатной 41 д. 855 с., хутора съ садомъ, лѣсомъ и пасѣнскомъ 12 д. 800 с., пруда 3 д. и сѣнокоса 14 д. 345 с., а всего 73 д. 2000 с. На эти земли есть зрѣкція, выданная въ 1745 г. графомъ Станиславомъ Потоцкимъ на латинскомъ языкѣ. Для причта имѣются три деревянныхъ дома, изъ коихъ два подѣ желѣзною крышею. Ц.-прих. школа съ 1892 г.; открыта свещ. Никитою Громачевскимъ и помѣщается въ домѣ священника. Мнѣстерская школа открыта въ 1875 г. и помѣщается въ зданіи, бывшемъ помѣщеніи для волостнаго правленія. Въ приходѣ есть народная читальня.

О Войтовѣ см. Под. Еп. Вѣд. 1872 г. № 5, стр. 187—193.

1009. **Гордіевка** с. — расположено на границѣ съ Брацлавскимъ и Гайсинскимъ у., на равнинѣ при рѣкѣ Нетекѣ (или Тростяницѣ), правомъ притока р. Буга, въ 6 вер. къ в. отъ почтовой и ж.-д. ст. „Тростянецъ“. Село пересекается большою, бывшею военно-транзитною дорогою изъ Тульчина, сlyingущею въ народѣ подъ названіемъ „Шпаківъ шляхъ“. Историческія свидѣнія о Г. встрѣчаются уже подъ 1629 г.; тогда она упоминается въ качествѣ мѣстечка (*Źr. dz. XX, стр. 134*). То же подтверждается и сохранившимися народными преданіями, которыми прибавляютъ, что въ этомъ мѣстечкѣ было около семи церквей, мѣста коихъ теперь забыты. Мѣстечко было разрушено татарами и стало вновь заселяться уже выходцами изъ разныхъ мѣстъ, даже изъ Галиціи; среди крестьянъ сохранились фамиліи: Гонта, Мазуръ, Зализнякъ и т. п. Въ настоящее время почти во всякой усадьбѣ откапываютъ человѣческія кости, а за селомъ при „Шпаковомъ шляхѣ“ есть восемь небольшихъ кургановъ. Поселеніе принадлежало Потоцкимъ, а въ настоящее время Собацкимъ. Православныхъ прихожанъ 1102 м. и 1118 ж.; всѣ они — крестьяне-малороссы, занимающіеся преимущественно земледѣліемъ, а до постройки ж.-дорожной линіи — и чумачествомъ. Кромѣ православныхъ, въ Г. есть 7 д. католиковъ, 4 д. раскольниковъ и 42 д. евреевъ. На мѣстѣ теперешняго храма была старая деревянная церковь, построенная въ 1775 г.; около 1814 г. она сгорѣла. Нынѣ существующій каменный однокупольный храмъ въ честь св. великомуч. Дмитрія, по плану — крестовидный, заложенъ на средства прихожанъ въ 1820 г., а оконченъ въ 1832 г. Кирпичная колокольня отдѣльно отъ церкви сооружена въ 1858 г. Иконостасъ простой, одноярусный. Въ 1868 г. церковь расширена прістройкою двухъ боковыхъ придѣловъ. Въ этомъ приходѣ дольше другихъ священствовали: Сильвестръ Долинскій (1815—1851 гг.), здѣсь же умершій въ 1855 г., и Феодосій Кульчицкій (1851—1885 гг.), много потрудившійся для благоустройства своей церкви. Церк. земли: усад. 3 д. 1694 с., пах. въ 3-хъ смѣн. 36 д. 71 с., сѣнок. 12 д. 680 с. и подѣ хутор. 1 д. 1545 с., а всего 53 д. 1990 с. Причтовая постройка сооружена на средства помѣщика въ 1886 г., при чемъ у 1-го псаломщика только домъ, а для 2-го псаломщика построекъ нѣтъ. Церк.-прих. школа существуетъ съ 1861 года.

1010. **Демидовка** с. — расположено на двухъ холмахъ, прорѣзанныхъ небольшою долиною, въ которой нѣкогда протекала рѣченка и отъ которой теперь осталась одна ложбина. Въ весеннее время ложбина эта отъ таянія снѣга наполняется въ большомъ количествѣ водою, такъ что затрудняетъ свободный переходъ съ



одного конца села на другой. Отъ Ольгополя въ 32-хъ вер.; отъ желѣзно-дорожной станціи „Тростянецъ“ въ 10 верстахъ на западъ. Климатъ, благодаря отсутствію гнилыхъ болотъ, здоровый. Почва супесчаная, больше всего годится для посѣва кукурузы и свеклы. Никогда имѣніе принадлежало гр. Потоцкимъ, затѣмъ оно перешло къ помѣщику Герониму Собанскому, который владѣеть имъ и нынѣ. Во время крѣпостнаго права это село было ссылочнымъ пунктомъ для провинившихся подданныхъ Геронима Собанскаго. Нынѣ жителей до 1250 душъ обоюго пола; всѣ—крестьяне-малороссы, православнаго вѣроисповѣданія, занимаются земледѣліемъ, сапожничествомъ, ткачествомъ и работами въ Тростянецкомъ сахарномъ заводѣ. Прежній храмъ до 1835 г. помѣщался въ деревянной избѣ, крытой кулевою соломою; длиною былъ около 16 арш., а шириною около 8 арш. Нынѣшній храмъ въ честь Покрова Пресв. Богородицы, кирпичный, построенъ помѣщикомъ Собанскимъ въ 1835 г.; онъ имѣетъ видъ креста, длиною 25 арш., а шириною 20 арш. При храмѣ находится кирпичная колокольня. Съ сѣверной и южной стороны храма сдѣланы два придела наподобіе крылецъ. Иконостасъ трехъ-ярусный. Старая церковь въ 1836 г. была перенесена на кладбище, а въ 1889 году сожжена. Церк. земли: пах. въ 3-хъ смѣн. 24 д. 1800 с., усад. 3 д. и сѣвок. 9 д., а всего 36 д. 1800 с. Церк.-прих. школа съ 1890 г.; открыта священникомъ Васиіемъ Студецикомъ; помѣщается въ общественномъ домѣ.

1011. **Киріевка-Великая** с.—при рѣчкѣ Дохвѣ, раскидывается въ видѣ многоугольника на двухъ, перерѣзываемыхъ оврагомъ, холмахъ; отъ Ольгополя въ 25 в., а отъ ж.-д. ст. „Устье“ въ 3-хъ вер. Климатъ, благодаря изобилію растительности и доброкачественности воды въ рѣчкѣ и колодцахъ, вполне здоровый; почва по преимуществу черноземная, но по мѣстамъ встрѣчается и глина. По народному преданію, мѣстность, занимаемая нынѣ селомъ, нѣкогда была покрыта лѣсомъ, который, по мѣрѣ поселенія возлѣ него жителей, сталъ уничтожаться и уступать мѣсто крестьянскимъ усадьбамъ. Съ западной стороны къ селу примыкаетъ два поселка: *Стыжки* и *Воронь*, изъ коихъ первый получилъ свое названіе отъ весьма высокихъ, стѣнообразныхъ береговъ рѣчки. Первоначально село Киріевка принадлежало князьямъ Короткимъ, а въ 1651 году его приобрѣлъ Юрій Збаржскій; затѣмъ оно перешло во владѣніе Вишневекаго, а отъ сего уже къ графу Мошинскому; нынѣ владѣтелемъ его состоитъ Юрьевичъ. Прихожане—православнаго вѣроисповѣданія (1238 муж. и. и 1231 жен. и.), малороссы-крестьяне; кромѣ того, есть 10 душъ католиковъ. Крестьяне занимаются земледѣліемъ и работами въ Вершацкомъ и Устьинскомъ сахарныхъ заводахъ. Прежній храмъ, устроенный въ 1750 году, былъ деревянный, трехъкуольный; отъ неизвѣстныхъ причинъ онъ сгорѣлъ въ 1821 году. На его мѣстѣ въ 1826 г. устроенъ на средства прихожанъ и мѣстнаго владѣльца гр. Петра Мошинскаго нынѣшній храмъ, во имя св. Анн. Петра и Павла, стоимостью около 10000 руб.; онъ—кирпичный, однокуольный, длиною около 36 арш., а шириною около 12 арш. Съ западной стороны храма первоначально былъ устроенъ на 4-хъ колоннахъ навѣсъ, а впоследствии на мѣстѣ колоннъ устроена кирпичная колокольня. Иконостасъ въ храмѣ трехъ-ярусный, устроенный въ 1894 году. Кладбищъ два, оба обнесены оградой и находятся отъ церкви на разстояніи 300 саж. На новомъ кладбищѣ похоронены: священникъ Хрисанъ Зенкевичъ съ женою и Θεоктистъ Зенкевичъ; на могилахъ которыхъ находятся памятники, а на старомъ кладбищѣ заслуживаетъ вниманія



Ольгопольскій у. 3 окр.

памятникъ одесскаго купца Лашина. Церк. земли: усад. и погоста 3 д. 513 с., пах. въ урочищѣ „Маклайка“ 11 д. 2062 с., въ урочищѣ „Рожокъ“ 10 д. 2397 с., а въ 3-й смѣнѣ 9 д. 2193 с., пасѣчника 1 д. 2215 с., сѣнокоса 11 д. 397 с. и кануестника 513 с., а всего 49 дес. 184 саж. Причт. помѣщенія устроены на средства помѣщика. Церк.-прих. школа открыта въ 1860 г.; съ 1897 г. помѣщается въ своемъ зданіи.

1012. **Киріевка - Малая** с.—расположено на откосѣ къ незначительному ручью Осіевкѣ, который здѣсь беретъ свое начало.—въ 10 вер. къ ю.-в. отъ м. Берпади. Почва песчано-черноземная. По преданію, село первоначально называлось Киріевскими хуторами, такъ какъ заселялось крестьянами изъ соседняго села Киріевки (Великой); принадлежало графамъ Мошинскимъ, потомъ Шембекамъ, а теперь Юрьевичамъ. Населеніе состоитъ изъ крестьянъ-малороссовъ, числомъ 746 м. и 734 ж.; главное занятіе ихъ—земледѣіе, но промышленяютъ также гончарствомъ. Нынѣ существующая въ К.-М. небольшая деревянная трехкупольная церковь въ честь Рождества Пресвят. Богородицы построена на средства прихожанъ въ 1744 г. (по другимъ—въ 1784 г.). Каменная колокольня отдѣльно отъ церкви сооружена въ 1856 г. на средства графа Шембека. Иконостасъ старинный, пяти-ярусный. Изъ священниковъ при этой церкви въ XVIII в. извѣстенъ только Онуифоръ Ровинскій, рукоположенный въ 1774 году. Червонославскимъ епископомъ Говомъ и священствовавшій здѣсь до 1810 г. Церковной земли: усад. 1 1/2 д., пах. 29 д., сѣнок. 4 дес. и подъ хутор. 1 д., а всего 35 дес. 1200 с. Причтовья постройки—деревянныя. Школа существуетъ съ 1860 г., но преобразована въ церк.-приходскую въ 1889 году.

1013. **Конарицы** с.—наподобіе треугольника расположено при рѣкѣ Бугѣ и небольшой рѣчкѣ, называемой Спнлюхою и впадающей въ Бугѣ; раздѣляется на двѣ части; отъ Ольгополя въ 30 в., отъ ж.-д. ст. „Тростянецъ“ въ 15 в. Климатъ здоровый; почва черноземная и довольно плодородная. Имѣніе принадлежит помѣщику Собанскому. Прихожане—православнаго вѣроисповѣданія, крестьяне-малороссы, муж. п. 605 д. и жен. 625, а всего 1230; главное занятіе жителей—хлѣбопашество и извозъ. Престольный храмъ, построенный въ 1736 г., былъ деревянный, трехкупольный, однопрестольный, въ честь Рождества Пресв. Богородицы. Нынешній храмъ въ честь Рождества Прес. Богородицы построенъ въ 1878 г. на средства прихожанъ съ пособіемъ отъ помѣщика Собанскаго, который пожертвовалъ на постройку церкви 150 тые. штукъ кирпича, 7.725 пудовъ извести и 60 дубовъ. Храмъ—каменный, однокупольный; иконостасъ въ немъ трехъ-ярусный. На мѣстѣ престола старой церкви теперь стоитъ желѣзный крестъ на каменномъ основаніи. Кладбищъ два: старое на разстояніи отъ церкви въ 250 с., окошано рвомъ; на немъ похоронены священники: Онуфрій Чернявскій, умершій въ 1831 г., и Андрей Саковский въ 1855 г., на могилахъ которыхъ находятся каменные кресты; другое кладбище въ 1 вер. отъ церкви, холерное. Церк. земли 36 д., въ числѣ которой пах. въ 3-хъ смѣн. 34 д. 354 с., а усад. 1 д. 2046 с. Домъ для священника старый, а для псаломщика дома нѣтъ. Церк.-прих. школа съ 1861 г.; помѣщается въ собственномъ зданіи, подвергавшемся въ 1897 г. пожару и тогда же отремонтированномъ.

1014. **Крушиновка** с.—расположено при р. Бугѣ, на покатой мѣстности, разстояніемъ отъ уѣзднаго города Ольгополя въ 30 в. къ югу. Климатъ мѣстности



здоровый; почва черноземная и только въ некоторыхъ мѣстахъ глина и песокъ. Жителей 712 м. п. и 698 ж. п.; это—крестьяне-малоросы, православнаго вѣроисповѣданія; занимаются по преимуществу земледѣлемъ; большимъ подспорьемъ въ экономическомъ быту крестьянъ служить Красносельскій сахарный заводъ и рыболовство на рѣкѣ Бугѣ, а также скотоводство, которому способствуютъ здѣсь прекрасные луга. К. составляетъ въ настоящее время владѣнiе помѣщика Собанскаго. Прежняя церковь во имя св. Парасковы построена въ 1743 году; въ 1794 году изъ униатскѣй обращена въ православную. Отъ нея остался только престолъ, теперь обмурованный, съ желѣзнымъ наверху крестомъ. Теперешнiй храмъ—деревянный, построенъ въ 1877 году на средства прихожанъ, стоимостью 22.000 р. Кладбище три: 6 мѣстоположенiй одного изъ нихъ, деревяннаго, свидѣтельствуютъ находящiяся воалѣ усадьбы священника впадины; здѣсь при раскапыванiи вырываются изъ земли человѣческiя кости. Другое кладбище, также старое, находится отъ села въ  $\frac{1}{2}$  вер. и оковано рвомъ. Церковной земли—усадбной, пахатной и степкосной 36 д. 822 с. Причтовыя помѣщенiя ветхи; построены при пособiи помѣщика Собанскаго еще въ 1857 году. Церк.-приходская школа открыта въ 1891 г. и помѣщается въ общественномъ домѣ.

1015. **Лугова** с.—довольно живописное, расположенное при впаденiи рч. Дохны въ Бугѣ, съ правой стороны послѣдняго; отъ Ольгополя въ 30 вер., а отъ ближайшей ж.-д. ст. „Устье“, въ 3 верстахъ. Климатъ сырой и не совсемъ здоровый. Почва въ низменныхъ мѣстахъ глинистая и болотная, а на равнинѣ и возвышенностяхъ песчаная; она удобна для садовыхъ и огородныхъ растений. Село Лугова, а прежде „Луговата“, получило свое названiе оттого, что здѣсь мѣсто сплошь было покрыто роскошными лугами. Имѣнiе это прежде принадлежало графу Мошницкому, потомъ зятю его графу Шембеку, а въ настоящее время помѣщику Луцандину. Имѣе жителей 533 м. п. и 557 ж. п.; это—крестьяне-малоросы, занимающiеся главнымъ образомъ земледѣлемъ; неѣ они православнаго вѣроисповѣданiя; кромѣ того, есть еще 6 семействъ евреевъ. Прежнiй храмъ, первый по числу въ этомъ приходѣ, былъ устроенъ въ 1755 году и представлялъ изъ себя убогое и маломѣстительное зданiе, не болѣе, какъ для ста душъ. Настоящiй храмъ, каменный, во имя св. великомученика Димитрiя, построенъ вмѣстѣ съ каменною же колокольнею въ 1852 г. на средства прихожанъ на томъ же погостѣ, гдѣ былъ и прежнiй храмъ. Погостъ церковный въ 600 саж. огороженъ досчатой оградой и засаженъ фруктовыми деревьями. Кладбище два—старое и новое, оба находятся въ одной оградѣ. Церковной земли: усад. 3 д., пах. 30 д. и степок. 7 д. 535 с. Первымъ священникомъ здѣсь былъ Василiй Свяданскiй, вѣроятно униатъ, при которомъ была устроена въ 1755 году первая церковь. Причтовыя помѣщенiя построены на суммы позем. сбора въ 1896 году. Церковно-прих. школа съ 1861 года и помѣщается въ собственномъ деревянномъ зданiи.

1016. **Маньковка** с.—расположено на равнинѣ при р. Бугѣ и прорѣзывается прудомъ; разстоянiе отъ ж.-д. ст. „Бершадь“ въ 17 в. Климатъ вообще благоприятный для здоровья. Почва песчаная, въ некоторыхъ мѣстахъ разнообразится черноземомъ. М.—древнее поселенiе; некогда принадлежало оно кн. Короткимъ, Збаражскимъ и Вишневецкимъ; затѣмъ оно перешло къ Писецкому Николаю, у котораго приобрѣтъ его графъ Станиславъ Потоцкiй, а въ 1852 году досталось Сулятицкимъ. До 1795 года здѣсь была дiя; первымъ священникомъ право-



славнымъ былъ Іаковъ Машкевичъ. Нынѣ прихожанъ 894 м. п. и 892 ж. п. Въ 1877 г. около 50 душъ перешло въ с. Саббатиновку Балтскаго уѣзда для свѣтлѣ въ аренду земли. Занимаются крестьяне земледѣліемъ и приготовленіемъ нѣкоторыхъ предметовъ домашняго крестьянскаго обихода, которые сбываютъ на мѣстной ярмаркѣ. Прежній храмъ во имя Св. Троицы былъ трехкуольный; построенъ съ благословенія униатскаго митрополита Аѳанасія Шентицкаго въ 1745 г. Нынѣшній храмъ во имя Св. Троицы, деревянный, объ одномъ куполѣ, вмѣстѣ съ колокольнею, построенъ въ 1880 году на средства прихожанъ. Церковь съ колокольнею длиною въ 42 арш., а шириною въ 14 арш. Церковной земли 41 дес. 1382 с. и расположена она на ровномъ мѣстѣ; усад. 2 д. 1240 с., пах. въ 3-хъ см. 29 д. 1225 с., сѣнок. 8 д. 1872 с. и пашчиска 845 с. Причтовья помѣщенія всѣ ветхи. Церковно-приходская школа съ 1861 г.; открыта при священникѣ І. Пашковскомъ; нынѣ помѣщается въ зданіи бывшемъ раньше помѣщеніемъ для волостнаго правленія.

1017. **Слободо-Балановка** с.—составляетъ часть поселенія Балановки (см. выше, № 1004), расположено на равнинѣ, оканчивающейся въ сѣверной части своей оврагомъ, надъ рѣчкою Бернадикою, отъ Ольгополя въ 25 в. Имѣніе принадлежить теперь помѣщицѣ гр. Маріи Потоцкой. Жителей православнаго вѣроисповѣданія 2218 душъ об. п., католиковъ 6 душъ и евреевъ 80 душъ. Большая часть населенія занимается земледѣліемъ, безземельные же занимаются ткачествомъ, плотничествомъ, сапожничествомъ, но последнее очень мало развито. Храмъ Св.-Б. каменный, построенъ въ 1878 г. на средства прихожанъ, казим и помѣщика Собанскаго; стоимость церкви около 20.000 руб. Прежній храмъ былъ деревянный, трехкуольный, съ отдѣльною при немъ колокольнею, построенъ въ 1752 г. во имя св. Архистр. Михаила. На этомъ мѣстѣ теперь стоитъ намотникъ въ видѣ каменной часовни, которая огорожена плетневою оградой. Изъ служившихъ въ этомъ приходѣ пастырей особенно обращаетъ на себя вниманіе Константинъ Дложевскій, который вложилъ много своихъ трудовъ при устройствѣ нынѣшняго храма и при постройкѣ церк.-прих. школы. Церк. земли при церкви: усад. 3 д. пах. въ 3-хъ см. 29 д. 1824 с. и сѣн. 9 д. 2208 с., а всего 42 д. 1882 с. Церковная школа грамоты съ 1897 г. и помѣщается въ наемной крестьянской избѣ. Здѣсь же есть и народная читальня, открытая Уѣзднымъ Комитетомъ Общества трезвости и помѣщающаяся въ зданіи помѣщицы графини Маріи Потоцкой.

1018. **Слободо-Осіевка** с.—расположено на равнинѣ при незначительной рѣчкѣ Осіевкѣ, получающей начало въ селѣ Малой-Кириевкѣ и впадающей въ рѣку Бугъ; лежитъ на границѣ Гайсинскаго уѣзда, отъ уѣзнаго города въ 30 в., вблизи Бернадо-Устьянскій желѣзной дороги. Климатическія условія, благодаря обилію лѣсной и садовой растительности, исполнѣ благопріятны и дѣлаютъ мѣстность здоровою для жителей. Почва черноземная, но по мѣстамъ встрѣчается и суглинковъ. Слободо-Осіевка названа такъ въ отличіе отъ Старо-Осіевки, составляющей нѣкогда съ первою одинъ приходъ, а „Осіевкою“ названа, по преданію старожиловъ, отъ существовавшаго въ томъ приходѣ нѣкогда мѣстечка или замка, называвшагося „Осса“. До 1795 года здѣсь была униа. Нынѣ жителей въ селѣ 655 м. п. и 633 ж. п.; всѣ—малороссы-крестьяне. Въ 1852 году сюда переселились изъ с. Старо-Осіевки, вслѣдствіе весеннихъ разливовъ рѣчки, отдѣляющей одинъ приходъ отъ другаго и представляющей большое неудобство при посѣщеніи



церкви, около 20 домохозяевъ. Занятіе поселянъ—хлѣбонашество и отчасти гончарное и ткацкое ремесло. Имѣніе принадлежало некогда гр. Мошинскимъ, затѣмъ перешло къ Юрьевичамъ, отъ этихъ къ Шембекамъ, нынѣ же оно принадлежитъ Удѣльному Вѣдомству. Храмъ во имя св. Ап. Іоанна Богослова, трехъ-ярусный, трехкупольный, съ отдѣльною при немъ колокольнею, построенъ въ 1755 году. Иконостасъ трехъ-ярусный, рѣзной, греческой живописи. Въ 1839 г. была перестроена и покрашена сверху колокольня на средства прихожанъ и помѣщика. Церк. земли 48 д. 1476 саж., въ томъ числѣ усад. 2 д. 1527 с., пах. 35 д. 681 с., сѣнокоса въ лѣсу 9 д. 1808 с., левяды и сады 2260 саж. Причтовый помѣщеніи весьма ветхія; домъ для священника деревянный 1852 г., а для псаломщика 1859 года. Ц.-приходская школа открыта въ 1862 году; помѣщается она въ зданіи бывшаго волостнаго правленія.

1019. **Солгутовъ с.**—расположено надъ рѣкою Бугомъ, берега которой возвышенны и каменны въ этомъ мѣстѣ; находится село на границѣ Гайсненскаго уѣзда, въ 4-хъ вер. отъ ж.-д. ст. „Гайворонъ“. Климатъ, благодаря возвышенному положенію села и обилію песковъ, сухой и здоровый. Почва вдали отъ р. Буга черноземная, а вблизи песчаная. Къ приходу состоитъ приписною деревня *Соломін*, названная такъ по имени жены владѣльца этого села гр. Мошинскаго. Отчего получило свое названіе Солгутовъ, неизвѣстно. По преданію, Солгутовъ былъ укрѣпленіемъ существовавшаго здѣсь древняго города Краснополя, доказательствомъ чего могутъ служить въ концѣ села находящіеся земляные окопы и рвы. Имѣніе принадлежало некогда Мошинскимъ, затѣмъ Шембекамъ, а въ настоящее время генералу Бухарину. Жителей 1021 муж. п. и 995 жен. п.; всѣ—крестьяне-малороссы, занимающіеся хлѣбонашествомъ, работами на свеклосахарномъ заводѣ и извозомъ хозяйственныхъ продуктовъ на ближайшія ярмарки въ с. Хачевату и Бершадъ. Крестьяне всѣ православнаго вѣроисповѣданія; есть въ селѣ и еврей—25 муж. п. и 46 жен. Есть костель въ селѣ. Прежній храмъ въ честь Воздвиженія Креста Господня построенъ былъ въ 1771 году. Нынѣшній каменный храмъ построенъ въ 1868 году въ честь Рождества Христова на средства прихожанъ и мѣстнаго священника Ѳомы Драшискаго. Есть еще приписная кладбищенская церковь въ честь Нокрова Богоматери въ д. Соломін, построенная въ 1880 году. Церк. земли 36 дес., въ томъ числѣ подъ погостомъ и усадебной 1 д. 1346 с., пах. 24 д. 2067 с. и сѣнок. съ рѣдкимъ дубовымъ лѣсомъ 5 д. 740 саж. Причтовый помѣщенія имѣются всѣ полностью и въ должномъ порядкѣ. Церк.-прих. школа съ 1891 года и помѣщается въ собственномъ деревянномъ домѣ. Въ д. Соломінъ съ 1891 года существуетъ школа грамоты; помѣщается она также въ собственномъ зданіи.

1020. **Старо-Осіевка с.**—расположено на холмистой мѣстности, при значительной рѣчкѣ, впадающей въ р. Бугъ; отъ Ольгополя въ 30 в., а отъ узкоколейной ж.-д. ст. „Устье“—въ 4 вер. Климатическія условія мѣстности вполне благоприятствуютъ здоровью, чему много способствуетъ обиліе лѣсовой и садовой растительности. Почва черноземная, хотя по мѣстамъ встрѣчается и суглинистая. Старо-Осіевкою приходъ названъ въ отличіе отъ Слободо-Осіевки, съ которою онъ прежде составлялъ одинъ приходъ и, по отдѣленіи отъ которой, какъ древнѣйшій по заселенію его, названъ Старо-Осіевкою. Жителей муж. п. 519 и жен. п. 493; по народности они малороссы, по сословію—крестьяне. Главное занятіе жителей—



хлѣбопашество, а также гончарный и ткацкій промыслы. Крестьяне все православнаго вѣроисповѣданія; есть въ селѣ нѣсколько душъ евреевъ. Нынѣшній храмъ—деревянный, о трехъ куполахъ, въ честь Покрова Пресв. Богородицы, построенъ на средства прихожанъ въ 1745 году. Въ 1843 г. производилась перекладка куполовъ. Иконостасъ четырехъ-ярусный. Колокольня построена одновременно съ церковью, отдѣльно отъ нея. Кладбище два: новое находится на разстоянн 100 саж. отъ церкви за селомъ, а старое—въ селѣ; оно представляетъ собою древнее городище, гдѣ, по народному сказанію, былъ городъ „Осса“. Церк. земли 50 д. 1092 с., въ томъ числѣ пах. въ 3-хъ см. 35 д. 86 с., сѣнок., которая теперь обращена въ пахатную, 8 д. 1632 с., усад. 2 д. 174 с. и хутора въ дѣсу 1 д. 1440 с. Причт. помѣщенія новыя, выстроены въ 1895 г., но домъ псаломщика въ 1898 г. сгорѣлъ отъ молніи. Ц.-прих. школа съ 1897 г.; помѣщается въ одной половинѣ Слободо-Осіевской школы, такъ какъ это зданіе устроено на средства прихожанъ обоихъ селеній.

1021. **Суловка** с.—расположено на правомъ возвышенномъ берегу р. Вуга, который отдѣляетъ село отъ Гайсинскаго у., въ 15 вер. къ с. отъ м. Бершадн и въ такомъ же разстоянн отъ ж.-д. ст. „Гайсинъ“. Климатическія условія благоприятныя. Документальныя историческія свѣдѣнія о С. относятся къ 1629 г., когда она составляла собственность Збаражскихъ (Zg. dz. XX, стр. 145). Затѣмъ она упоминается въ запискахъ діакона Павла Аленикаго, который въ 1654 г. сопровождалъ при проѣздѣ чрезъ Подолію патріарха Антиохійскаго Макарія; тогда въ С. была церковь, посвященная въ честь св. Параскевы (Чт. Общ. И. и Др. Р. 1897 г., IV, 17). Въ настоящее время имѣніе это принадлежитъ Собанскимъ. Населеніе составляютъ крестьяне-малороссы, занимающіеся земледѣліемъ; православныхъ въ С. 996 м. и 1010 ж., католиковъ, принадлежащихъ къ помѣщичьему семейству, 4 м. и 8 ж. и евреевъ 25 м. и 10 ж. По преданію, первая приходская церковь въ С. имѣла видъ крестьянской избы, крытой соломой, съ крестомъ наверху; время ея существованія неизвѣстно,—разсказываютъ только, что она уничтожена пожаромъ. Точно также сгорѣла и вторая церковь, деревянная, крытая гонтою. Въ 1782 г. выданъ былъ документъ Бершадскому декану Андрею Панутѣ на постройку въ С. новой церкви въ честь Покрова Пресв. Богородицы (Тр. Ком. III, 323), каковая церковь и была сооружена въ 1789 г., деревянная, на каменномъ фундаментѣ; она просуществовала до 1889 г., а затѣмъ разобрана и продана прихожанамъ д. Михайловки Гайсинск. у.; мѣсто ея престола отмѣчено крестомъ на церковномъ погостѣ. Нынѣ существующій въ С. деревянный однокупольный храмъ совмѣстно съ колокольнею заложенъ на средства прихожанъ въ 1886 г., а освященъ въ 1888 г. въ честь Покрова Пресв. Богородицы. Иконостасъ—рѣзной, трехъ-ярусный. Изъ священниковъ въ С. дольше другихъ служилъ Петръ Лозинскій—съ 1789 г. по 1822 г. Церковной земли: усад. 3 д., пах. въ 3-хъ смѣн. 30 д. и сѣн. 4 д. 705 с., а всего 37 д. 705 с. Священническій домъ построенъ на средства помѣщика въ 1876 г., деревянный; псаломщическій домъ ветхій. Церк.-прих. школа существуетъ съ 1861 г.; помѣщается съ 1899 г. въ собственномъ зданіи, въ которомъ также съ 1899 г. есть церковная школа грамоты для дѣвочекъ.

1022. **Тростянички** с.—расположено въ 11 вер. къ в. отъ почтовой и ж.-д. ст. „Тростянепъ“, на низменныхъ и болотистыхъ берегахъ рѣчки Нетеки или Гордіевки



(по картѣ—Тростянецъ), при впадении ея въ р. Бугъ. Село пересѣкается еще двумя ручьями—Звинною и Ясенемъ. При рч. Нетекѣ построено двѣ помѣщичьихъ мельницы, а на берегу Буга—большая каменная, также принадлежащая мѣстному владѣльцу. Почва частью черноземная, а частью песчаная. Какъ видно изъ надписей на богослужебныхъ книгахъ, Т. въ XVIII в. назывался „Константиноградъ“. По преданію, это было большое село, расположенное нѣсколько въ сторонѣ отъ теперешняго мѣстоположенія и бывшее во время казацкихъ войнъ ареною многихъ битвъ, о которыхъ свидѣлствуютъ сохранившіеся въ разныхъ мѣстахъ остатки укрѣпленій. Имѣніе входило въ составъ помѣстій грифозъ Потоцкихъ, отъ которыхъ досталось Собанскимъ; послѣднимъ принадлежить и въ настоящее время. Въ 2-хъ вер. къ ю.-в. отъ Т. на берегу Буга, при впадении въ него рѣчки Бучака, по преданію, было одноименное съ рѣчкою поселеніе; на мѣстѣ котораго выпахиваютъ разные предметы домашнего обихода, а также замѣтны слѣды существовавшей здѣсь кирпичной церкви и деревянныхъ домовъ; близъ этого урочища есть земляные валы, сдѣланные подъ названіемъ „Замчище“. Есть также земляное замчище въ самомъ Тростянцкѣ, въ 100 шагахъ отъ церкви, представляющее видъ четырехъ-угольника; говорятъ, что отсюда есть подземные ходы. Вокругъ села въ разныхъ направленіяхъ сохранились большіе и малые курганы, изъ которыхъ нѣкоторые почти совсѣмъ распаханы; такіе курганы встрѣчаются по дорогѣ въ с. Кошаринцы, въ м. Бершадь и на границѣ Четвертиновскихъ полей. Въ самомъ селѣ, въ урочищѣ „Дзвинна“, старожилы указываютъ мѣсто существовавшей когда-то церкви, будто-бы провалившейся и залитой многочисленными источниками ключевой воды. Населеніе Т. состоитъ изъ православныхъ крестьянъ-малороссовъ, числомъ 950 м. и 971 ж., главное занятіе которыхъ—земледѣліе. На мѣстѣ теперешней церкви была деревянная трехкупольная, по преданію, просуществовавшая около 160 лѣтъ; вслѣдствіе ветхости она была разобрана въ 1852 г. По обязанности помѣщика Собанскаго, на мѣстѣ этой церкви должна была строиться каменная церковь, на сооруженіе которой выдана была въ 1849 году храмозданная грамота; но постройка оттягивалась подъ разными предлогами, хотя и совершена была въ 1853 г. закладка храма. Поэтому прихожане слушали богослуженіе во время устроенной часовни, а литургію—въ церкви сосѣдняго села Гордѣвки. Постройка храма закончена на средства прихожанъ и пожертвованія священника Порфирія Кульчицкаго только въ 1867 г. Эта церковь однокупольная, семѣтно съ колокольнею, въ византійскомъ стилѣ; посвящена въ честь св. Ан. Іоанна Богослова. Иконостасъ въ ней двухъ-ярусный, но уже значительно обветшавшій и непрочный. Въ 1883 г. церковь расширена пристройкою къ ней придѣловъ. Причтъ при этой церкви положенъ трехчленный—изъ священника и изъ двухъ псаломщиковъ. Въ надписяхъ на богослужебныхъ книгахъ подъ 1765 г. упоминается священникъ Данилъ Левницкій, уже глубокой старикъ, а съ конца XVIII в. до 1819 г. священствовалъ Іоаннъ Брацлавичъ, бывший вмѣстѣ съ тѣмъ и благочиннымъ. Церк. земли: ус. 3 д. 765 с., полуострова при Бугѣ 2 д., пах. въ 3-хъ смѣн. 74 д. 2272 с., сѣн. 16 д. 2000 с. и сѣн. съ рѣдохубомъ и кустарникомъ при р. Бучакѣ 11<sup>2</sup>/<sub>5</sub> д., а всего 108 д. 1197 с., въ томъ числѣ неудобной, песчаной и болотистой 33 д. 1525 с. Причт. постройки имѣются только для священника, ветхія, построенныя на средства прихожанъ еще въ 50-хъ годахъ. Церк.-прих. школа съ 1864 г.; помѣщается въ собственномъ зданіи съ 1891 года.



1023. **Устье** с.—окружено съ двухъ сторонъ небольшими горами, расположено при рѣчкѣ Дохнѣ, недалеко отъ впаденія ея въ Бугъ; у села рч. Дохна образуетъ собою большой прудъ. Отъ Ольгополя въ 30 вер.; близъ села находится ж.-д. ст. „Устье“ узкоколейной дороги. Въ приходѣ есть сахарный заводъ, построенный въ 1866 году гр. Шембекомъ. Мѣстность въ климатическомъ отношеніи здоровая. Почва черноземная, въ нѣкоторыхъ мѣстахъ глинистая. Устье нѣкогда принадлежало кн. Короткимъ, а отъ нихъ въ 1651 г. перешло къ Вишневецкимъ; въ 1818 г. принадлежало нѣсколькимъ владѣльцамъ, у которыхъ скупилъ графъ Мошинскій; затѣмъ оно перешло во владѣніе Шембека; въ настоящее время Устье принадлежитъ Удѣльному Вѣдомству. Православныхъ жителей 3027 души об. пола; всѣ они—малороссы-крестьяне, занимаются хлѣбопашествомъ; ремесленниковъ нѣтъ, за исключеніемъ сапожниковъ. Существующій въ селѣ сахарный заводъ служитъ большимъ подспорьемъ въ ихъ экономическомъ быту. Всѣ жители православнаго вѣроисповѣданія, за исключеніемъ 38-ми душъ католиковъ. До 1771 года въ У. была деревянная маломѣстительная церковь, которая была продана въ с. Завальѣ Гайсин. у. и на ея мѣстѣ въ 1771 г. устроена новая деревянная трехкупольная церковь во имя св. великомуч. Георгія, просуществовавшая до 1873 года, когда построенъ нынѣшній храмъ, кирпичный, во имя св. великомуч. Георгія; храмъ сей—однокупольный, съ колокольнею при немъ, и со времени устройства перемѣнамъ не подвергался. Церк. земли 38 д. 590 сд. въ томъ числѣ усад. 3 д., пах. въ 3-хъ смѣн. 30 д., сѣнок. 5 дес. 590 саж., а въ лѣсу, называемомъ „Рожокъ“, есть садъ (1 д. 1200 с.) и въ селѣ есть два ставища. Домъ для священника—кирпичный, подъ желѣзной крышею; для псаломщика—деревянный, ветхій. Министерская школа съ 1873 года; есть и школа грамоты для дѣвочекъ съ 1897 года.

1024. **Шумиловъ** с.—раскинулось на высокомъ скалистомъ берегу р. Буга, на границѣ Гайсинскаго уѣзда. Климатъ здоровый. Почва черноземная, въ нѣкихъ мѣстахъ каменистая. Первоначально Шумиловъ назывался „Озирна“, онъ находился раньше во владѣніи Писецкаго, затѣмъ перешелъ къ Потоцкимъ, и наконецъ—къ гр. Мошинскому. Этотъ послѣдній въ 1813 г. переуступилъ его Пролевичу, отъ котораго имѣніе приобрѣтено Шембекомъ въ 1852 г.; теперь владѣеть имъ помещикъ Іануарій Сулицинскій съ 1860 г. Жителей 424 м. п. и 404 ж. п.; это—крестьяне-малороссы, православнаго вѣроисповѣданія, занимающиеся хлѣбопашествомъ; есть въ приходѣ 5 душъ католиковъ и 29 евреевъ. Прежній храмъ—деревянный, на каменномъ основаніи, во имя св. Ап. Луки, трехкупольный, былъ построенъ въ 1752 г. Нынѣшній храмъ также деревянный, съ деревянною при немъ колокольнею, построенъ въ 1881 г. Иконостасъ въ немъ сооруженъ по образцу иконостаса, устроеннаго въ Врестѣ-Литовскомъ соборѣ Гродненской губервіи. На мѣстѣ престола старой церкви теперь стоитъ каменный крестъ. Церк. земли: усад. 1 дес. 859 с., пах. въ 3-хъ смѣн. по 9 д. 2245 с. и сѣн. 13 д. 2049 с. Причтовая помещенія ветхія. Церк.-прих. школа открыта въ 1861 г. священникомъ Іоанномъ Бѣлинскимъ.



## 4-й благочиннической округъ.

1025. **Вербка-Волоская с.**—расположено въ долинь, по теченію соединяющихся подъ острымъ угломъ небольшихъ рѣчекъ, вознящихъ названіе Ташлыка и Марковки. Соединенныя здѣсь въ одно русло, обѣ онѣ получаютъ общее названіе Марковской-Шумиловки, впадающей въ рѣку Днѣстръ. Самая долина, гдѣ расположено с. Вербка, тянется съ сѣвера на югъ и лежитъ между двумя параллельно тянущимися въ томъ направленіи косогорами, съ довольно крутыми подъемами. Климатическія условія мѣстности довольно благопріятны, а отсутствіе стоячей воды и болотъ дѣлаютъ ее въ гигиеническомъ отношеніи здоровою. Почва полей черноземная. Поводъ къ наименованію этого села „Вербкою“ былъ тотъ, что въ давнее время здѣшнія низменная мѣста на пространствѣ четырехъ верстъ длины, превращенныя теперь въ сады и огороды, покрыты были цѣлыми лѣсами вербъ и густыми зарослями лозъ. „Волоской“ она называется потому, что первые поселенцы с. Вербки были волохи, т. е. молдаване, переселившіеся сюда въ эпоху бѣдственныхъ переворотовъ въ Бессарабіи. Село это часто мѣнило свое названіе. Изъ надписей на старыхъ церковныхъ книгахъ видно, что съ 1770 г. село это называлось „Вербка-Новая“, а съ 1780 до 1800 г. она извѣстна была подъ именемъ „Вербки-Малой“; въ началѣ XIX в. восстанавливается прежнее названіе „Вербка-Волоская“. Въ прежнее время с. Вербка-Волоская составляла одинъ приходъ, и только съ 1820 г. въ составъ этого прихода постепенно входятъ пять поселеній: *Петрановка, Шумы, часть Шляхетной, Вербецкіе-Хутора* и *Кастановка*. Деревня Петрановка получила свое названіе отъ бывшаго здѣсь перваго владѣльца Шинвера, назвавшаго этотъ поселекъ Петрановкою въ честь единственной своей дочери Петранелии. Поселекъ этотъ находится съ сѣверной стороны отъ прихода и отстоитъ отъ послѣдняго на пять верстъ. Народонаселеніе его состоитъ изъ 313 душъ об. пола. На южной сторонѣ отъ прихода находится второй поселекъ—Шумы, отстоящій отъ с. Вербки на четыре версты. Поселекъ этотъ недавній; до 1855 г. здѣсь было пустошорожное мѣсто, никакихъ построекъ, кромѣ корчмы, не было. Въ 1861 г. здѣсь уже было пять домовъ, принадлежавшихъ помещику Шинверу, гдѣ жили его крѣпостные, а съ 1870 года населеніе стало быстро увеличиваться. Деревня Шляхетная заселена преимущественно крестьянами римско-католиками изъ бывшихъ дворянъ, и только незначительная тамъ часть православныхъ. Деревня Кастановка получила свое названіе отъ перваго владѣльца, поселившагося въ этой мѣстности, Кастана Хиларскаго; народъ называетъ ее также „Хиларциной“; эта деревня очень незначительна по народонаселенію, всего 57 д. об. пола. Первое упоминаніе объ этой деревнѣ встрѣчается въ метрической книгѣ за 1842 г. Вербецкіе-Хутора населены исключительно р.-католиками и только незначительная часть тамъ православныхъ. Изъ горъ, окружающихъ Вербку-Волоскую, замѣчательны три: Подзамчя, Уманская и Котоніевская. Первая изъ горъ замѣчательна тѣмъ, что на вершинѣ ея было какое-то укрѣпленіе, отчего и носитъ названіе Подзамча, и теперь тамъ замѣтны громадныя валы и канавы; тамъ же теперь находятъ въ землѣ стрелы, пули и пр. При рытьѣ канавы найдено было нѣсколько общихъ могилъ съ большимъ количествомъ человѣческихъ костей; скелеты лежали лицомъ ницъ къ землѣ. На Уманской горѣ, чрезъ которую проходитъ Косницкая дорога, нахо-



Ольгопольскій у. 4 окр.

дятся три земляныхъ кургана; по этой дорогѣ татары всегда приходили въ Подоль. На Котоніевской горѣ находятся низкіе курганы. Крестьянское населеніе и бывшіе однодворцы, имѣющіе надѣлы земли, занимаются хлѣбопашествомъ; второстепеннымъ занятіемъ крестьянъ, особенно безземельныхъ, является зѣмка камня, каменщицкія работы и занятіе на мельницахъ, которыхъ здѣсь три вальцовыхъ и семь простыхъ. Православныхъ прихожанъ 2284 души обоего пола. Нынѣ существующая церковь въ селѣ есть по счету третья. Первая церковь въ честь Успенія Божіей Матери стояла на южной сторонѣ Подзамча, а вокругъ церкви на землѣ, служившей для нея погостомъ, было кладбище; эта церковь сгорѣла въ 1769 г. Вторая церковь была построена на томъ же мѣстѣ, гдѣ была и первая, въ 1771 г.; она построена была наподобіе жилого дома въ срубъ, подъ соломенной крышей безъ потолка, длиною 14, а шириною 6 аршинъ. Эта церковь существовала до 1834 г., т. е. до устройства настоящей церкви, которая начата была постройкою въ 1823 году. Постройка церкви продолжалась 12 лѣтъ и окончена въ 1834 г. на средства священника Василія Прибыльскаго. Церковн. зданіемъ каменная, имѣетъ видъ креста, однокупольная; освящена въ честь Успенія Пресвятыя Богородицы. Церковь эта построена на другомъ погостѣ, за рѣкою Ташанкомъ. На старомъ церковницѣ стоитъ обмурованный престолъ старой церкви, и сюда ежегодно отиравается крестный ходъ изъ новой церкви въ понедѣльникъ Троицкой недѣли; церковнице окропляется св. водою и отиѣваются шанциды. Церковной земли въ пользованіи причта 56 д. 1866 с., въ томъ числѣ усад. 3 дес. Изъ священниковъ с. Верби-Волоской извѣстны: Василій Прибыльскій, который построилъ въ своемъ приходѣ каменную церковь на свой счетъ и былъ любимъ и уважаемъ прихожанами за свою пастырскую о нихъ заботливость; онъ прослужилъ на этомъ приходѣ 39 лѣтъ; Порфирій Шафранскій священствовалъ 22 года на этомъ приходѣ; онъ завелъ школу въ своемъ приходѣ, уступилъ для нея часть своего дома и купилъ книги и учебныя пособія для дѣтей на свой счетъ. Въ приходѣ существуетъ двѣ школы: церк.-прих. школа въ В.-В. съ 1864 года и школа грамоты въ д. Петрановкѣ съ 1896 года.

1026. **Голубече** с.—лежитъ при линіи Кіево-Одесской желѣзной дороги; на поляхъ его устроены покосы „Крыжополь“. Самое село расположено на возвышенности; къ западу отъ села представляется глазомъ открытая и покатая мѣстность, раскинувшаяся на довольно большомъ пространствѣ, обрамленная со всѣхъ сторонъ лѣсомъ. Въ самомъ почти центрѣ этой мѣстности, на значительномъ склонѣ ея, расположено село. Черезъ село протекаетъ ручеекъ; на пути своемъ онъ пересѣкается въ двухъ мѣстахъ поперечными ручьями, которые, въ соединеніи съ ручьемъ главнымъ, составляютъ небольшіе пруды, задерживаемые плотинами; такихъ прудовъ въ селѣ четыре. На сѣверо-западной сторонѣ, на разстояніи двухъ верстъ отъ села, гдѣ начинается теперь лѣсъ, находится урочище подъ названіемъ „Посѣче“. На разстояніи полутора версты отъ него проходитъ большой валъ, напоминающій крѣпостныя валы. Въ немъ были, по преданію, внутренніе ходы, въ которыхъ жители скрывались отъ татарскихъ набѣговъ. Памятниками древняго времени слѣдуетъ считать и высокія могилы, которыхъ много въ окрестностяхъ с. Голубеча по направленію къ Днѣстру. Основаніе с. Голубеча съ вѣроятностью можно отнести къ началу XVII в., когда стало утихать народное броженіе и разбѣгавшія массы русскаго народа стали снова осаживаться на разныхъ мѣстахъ. Около



половины XVIII в. владѣльцемъ с. Голубеча былъ — князь Стефанъ-Фелиціанъ Четвертинскій, который переуступилъ с. Голубече вмѣстѣ съ другими имѣніями Пулавскому. Во время владѣнія Пулавскихъ с. Голубечемъ, цѣлая половина села перенесена съ одного мѣста на другое. Это понадобилось сдѣлать потому, что Пулавскій хотѣлъ устроить въ с. Голубечѣ мѣстечко и сѣверную часть села обратить въ торговую площадь, потому-то онъ сѣверную часть села перенесъ на югъ, внизъ по теченію румы; эта часть села, перенесенная на новое мѣсто, получила названіе „Новоселки, остающееся за нимъ и доселѣ. Съ теченіемъ времени Г. является собственностью многихъ мелкихъ владѣльцевъ. Въ приходѣ принадлежатъ деревни—*Новоселка* и *Жидовка*. Голубече почти до половины XVIII в. не имѣло собственной церкви и въ приходскихъ дѣлахъ зависѣло отъ находящагося въ семи верстахъ прихода Малой-Косницы. Когда населеніе с. Голубечи увеличилось къ этому времени настолько, что была признана настоятельная потребность въ своей приходской церкви, то владѣлецъ его Стефанъ-Фелиціанъ Свитополькъ-Четвертинскій обратился къ тогдашнему униатскому митрополиту Аванасію Шептицкому и просилъ его разрѣшенія на постройку церкви въ с. Голубечѣ. Митрополитъ Шептицкій согласился на устройство церкви въ с. Голубечѣ съ условіемъ, чтобы она надѣлена была землею для содержанія причта. По эрекции, выданной княземъ Четвертинскимъ въ 1744 г., церковь надѣлена была землею, которая, кромѣ усадебной, состояла изъ пахатнаго поля на днѣи 30 и сѣнокоса на днѣи 30. Къ этому дару впоследствии Пулавскій прибавилъ пахатной земли на 18 днѣи и сѣнокоса на 12 днѣи. Когда имѣніе Пулавскаго перешло въ руки другихъ владѣльцевъ, то церковная земля была отмежевана въ другихъ мѣстахъ, и въ настоящее время церк. земля 59 д. 779 с. Въ 1844 г. началась постройка новой церкви; чрезъ четыре года, именно въ 1748 г., она была окончена постройкою и освящена во имя св. Николая. Церковь эта построена изъ дубоваго дерева, трехкупольная, въ византийскомъ стилѣ. Въ 1850 г., сняты были съ церкви два крайнихъ купола, и она осталась съ однимъ среднимъ куполомъ. Но такъ какъ эта церковь была маломѣстительною и значительно обветшала, то въ 1865 г. построена новая, нынѣ существующая церковь, деревянная, во имя св. Николая Чудотворца. Первымъ настоятелемъ с. Голубеча былъ Феодоръ Гаевскій, рукоположенный въ 1744 г. униатскимъ митрополитомъ Аванасіемъ Шептицкимъ; онъ священствовалъ въ с. Голубечѣ 16 лѣтъ; при немъ построена первая церковь въ с. Голубечѣ. Его мѣсто занялъ священникъ Іаковъ Вильчинскій, тоже униатъ; онъ извѣстенъ тѣмъ, что во время безпорядковъ во дни Барской конфедераціи защищалъ имѣніе Пулавскаго въ с. Голубечѣ отъ разоренія, въ благодарность за что Пулавскій увеличилъ количество церковной земли на 30 морговъ. Потомъ занялъ приходъ с. Голубеча Виссаріонъ Яворовскій, рукоположенный тоже униатскимъ епископомъ, но въ 1795 г. присоединившійся къ православію. Онъ пользовался благоволеніемъ владѣльца Пулавскаго, который подарилъ ему прудъ, но послѣ его смерти этотъ прудъ не вошелъ въ составъ церковной земли и послѣдующіе владѣльцы присоединили его къ своей землѣ. Послѣ смерти Виссаріона Яворовскаго преемственно были настоятелями с. Голубеча его сыновья — Феодоръ и Иванъ Яворовскіе; послѣдній управлялъ приходомъ 30 лѣтъ и большую половину своего священства состоялъ въ длжности благочиннаго.



1027. **Джугастра с.**—какъ приходъ, состоитъ изъ с. Джугастры, приписной д. *Леоновки* и части деревни *Шляхетной*. Село Джугастра расположено въ долину по теченію рѣчки Марковки, на протяженіи четырехъ или пяти верстъ. Часть деревни Шляхетной, входящая въ составъ прихода, тоже расположена въ той же долине и примыкаетъ непосредственно къ с. Джугастрѣ съ юго-западной стороны. Деревня Леоновка отстоитъ на разстояніи трехъ верстъ отъ с. Джугастры къ западу и расположена въ оврагѣ, образуемомъ небольшою рѣчкою, впадающею въ р. Марковку. Климатъ мѣстности благоприятенъ для здоровья; долина, гдѣ расположено село, изобилуетъ весьма здоровою водою. Почва здѣсь черноземно-песчаная. Село Джугастра, говорятъ, получило свое названіе отъ молдавскаго слова „дзюгъ“, что значитъ ярмо. По преданію, въ окрестностяхъ этого поселенія было много лѣсовъ, въ которыхъ жители молдавскаго происхожденія выдѣлывали ярма и сбывали ихъ окружающему населенію. Деревня Леоновка, входящая въ составъ прихода, получила свое названіе отъ имени помѣщика Леона Кальмъ-Подосесскаго въ началѣ нынѣшняго столѣтія. Первоначально помѣщикъ раздалъ здѣсь нѣсколькимъ шляхтичамъ участки земли на чиншевомъ правѣ. Въ сороковыхъ годахъ Леонъ Кальмъ-Подосескій переселилъ шляхтичей на свободныя мѣста по теченію рѣчки Марковки, ниже с. Джугастры, купилъ нѣсколько семействъ крестьянъ въ с. Вербкѣ-Волоской и поселилъ ихъ въ оставленной шляхтою деревенькѣ, названъею Леоновкой. Приходъ былъ въ XVIII в. въ униі и возсоединенъ съ Православною Церковію въ 1795 г. Ними въ приходѣ числятся 2549 душъ обою пола; почти всѣ они принадлежатъ къ крестьянскому сословію. Первоначальные коренные жители с. Джугастры были молдаване; еще въ недавнее время болѣе пожилые люди умѣли говорить по-молдавски и носили молдавскіе костюмы, но не мало здѣсь было и переселенцевъ-малороссовъ изъ другихъ селъ Молдавскаго населенія, смѣшавшись съ малорусскимъ, стало перенимать ихъ нравы и обычаи и даже костюмъ, такъ что теперь село имѣетъ характеръ малорусскій. Въ деревнѣ Леоновкѣ жители тоже представляютъ смѣсь малорусскаго и молдавскаго населенія, при чемъ молдаване ассимилируются съ малороссами и усваиваютъ ихъ языкъ и костюмъ. Шляхетная входитъ въ составъ прихода одною частью, а другая причисляется къ с. Вербкѣ-Волоской. Раньше существовавшего въ настоящее время каменнаго храма въ с. Джугастрѣ была деревянная церковь, на нѣсколько сажень ниже отъ нынѣшней церкви. Мѣсто, на которомъ находилась старая церковь вмѣстѣ съ памятниками надъ умершими, потребавшимися по древнему обычаю возлѣ церкви, вошло въ составъ усадьбы крестьянина, но оно не воздвигается и не употребляется для пастьбы скота; на мѣстѣ св. престола поставленъ каменный крестъ на высокомъ каменномъ пьедесталѣ. Существующая нынѣ каменная церковь построена на средства прихожанъ, при содѣйствіи помѣщика Николая Кальмъ-Подосесскаго, священника Ілія Шаркевича и крестьянина Василя Бобія. Она начата постройкою въ 1848 г., а окончена въ 1855 г. Церковь эта однокупольная, имѣетъ видъ креста; престолъ въ ней одинъ—во имя св. Василя Великаго. Колокольня устроена на фронтонной сторонѣ церкви. Церковной земли 51 дес., въ томъ числѣ усад. 3 д., пак. въ 3-хъ смѣнахъ 33 дес. и сѣнок. 15 д. Изъ священниковъ приходскихъ заслуживаютъ вниманія: Ілія Шаркевичъ, какъ много потрудившійся при постройкѣ церкви и употреблявшій на это дѣло свои средства, Теофанъ Трохимовичъ, какъ усердный проповѣдникъ, жизненно отзывав-



шійся въ своей проповѣди на всѣ радостныя и печальныя случаи ихъ жизни и помогавшій крестьянамъ въ нуждѣ. Въ приходѣ существуетъ двѣ школы: одна въ с. Дугастрѣ и другая въ д. Леоновкѣ. Первую школу открылъ священникъ Трохимовичъ въ 1861 г. въ собственномъ домѣ и на свой счетъ.

1028. **Жабокричъ** м.—расположено при небольшой рѣчкѣ, впадающей въ рч. Бернадынку, въ 9 вер. отъ ж.-д. ст. „Крыжополь“. Мѣстность здоровая; почва черноземная. Ж.—поселеніе старое; въ актахъ оно встрѣчается съ начала XVII в., какъ имѣніе Жабокрицкихъ; затѣмъ поселеніе это принадлежало послѣдовательно кн. Короткимъ, Вишневецкимъ, Конецпольскимъ и Любомирскимъ, а въ послѣднее время Бржозовскимъ. Въ настоящее время православныхъ имѣется въ мѣстечкѣ 1447 муж. и 1400 жен. пола; кромѣ того, есть р.-католики и евреи; послѣднихъ около 1000 д. Православные занимаются по преимуществу земледѣліемъ. Первое упоминаніе о церквахъ Жабокрича встрѣчаемъ въ запискахъ діакона Павла Алеппскаго, путешествовавшаго съ Антиохійскимъ патріархомъ Макаріемъ чрезъ Подолю въ 1654 г.; онъ упоминаетъ, что въ Ж. было двѣ церкви: Рождества Пресв. Богородицы и Св. Михаила (Чт. Общ. Ист. и Древ. Росс. 1897 г., IV, 15). Нынѣ существующая въ Ж. церковь—во имя св. Архистратига Михаила, каменная, вмѣстѣ съ колокольнею, построена въ 1862 г. на средства прихожанъ, при содѣйствіи помѣщика Петра Бржозовскаго. Церк. земля имѣется 58 д. 1004 с., въ томъ числѣ усад. 1 дес. 1777 саж. Причтовья помѣщенія устроены помѣщикомъ около 1889 г. Церк.-прих. школа открыта въ 1897 году.

1029. **Зеленянка** с.—расположено въ долинѣ при небольшой рѣчкѣ, впадающей въ р. Дибетръ. Почва частію черноземная, частію глинистая. Старожилы говорятъ, что село основано въ лѣсу, и первый поселенецъ, имѣвшій здѣсь хуторъ и пасѣку, назывался Ивашъ Зеленецкій, отъ фамиліи котораго произошло названіе села. З. нѣкогда принадлежала Пулавскимъ, принимавшимъ дѣятельное участіе въ Барской конфедерациі, чрезъ что они впади въ громадныя долги, а вслѣдствіе этого имѣнія ихъ, въ томъ числѣ и З., одно за другимъ стали переходить въ руки арендныхъ владѣльцевъ, изъ которыхъ нѣкоторые временно вступали во владѣніе до выручки долга, а другіе вступали въ постоянное владѣніе какою-нибудь ихъ частью; въ концѣ концовъ З. перешла въ руки трехъ разныхъ владѣльцевъ. Село это, какъ лежавшее вблизи татарскаго шляха, по сказанію старожиловъ, часто подвергалось нападенію татаръ, отъ которыхъ жители скрывались въ глубокой долинѣ, покрытой дремучимъ лѣсомъ и находящейся на юго-восточной сторонѣ на разстояніи двухъ верстъ отъ села, подъ названіемъ „Козаринъ лѣсокъ“. Въ этомъ мѣстѣ крестьяне нрѣдко находятъ теперь разныя старинныя монеты, а въ усадьбѣ крестьянина Кушнера при перестройкѣ дома въ 1843 году было найдено много старинныхъ серебряныхъ монетъ, двѣ большихъ серебряныхъ ложки и серебряный поясъ. Жителей въ с. Зеленянкѣ 1172 д. об. пола; всѣ они—малороссы, по сословію раздѣляются на военныхъ, мѣщанъ и крестьянъ. Главное занятіе ихъ—земледѣліе; есть только нѣсколько ремесленниковъ, дѣятельность которыхъ ограничивается производствомъ надѣлій, нужныхъ въ крестьянскомъ быту. Всѣ они православнаго вѣровсвоѣданія; католиковъ въ селѣ 15 душъ. Прихожане набожны; въ семейномъ быту соблюдается чистота нравовъ; нѣкоторые часто отправляются на богомолье въ мѣста, прославленные какою-либо святынею. Одна крестьянка, Качучка, отправлялась на богомолье въ Іерусалимъ и



Авонтъ, откуда привезла цѣнную икону Иверской Божіей Матери для мѣстной церкви. Икона эта, съ разрѣшенія преосвященнаго Иринея, была препровождена въ церковь съ вокзала „Крыжополь“ крестнымъ ходомъ. Церковь въ с. Зеленинкѣ построена въ 1744 г. на средства прихожанъ; она—трехкупольная, сложена изъ квадратныхъ дубовыхъ брусевъ и обшалевана, а вокругъ обведена наѣсомъ; посвящена во имя св. Апостола Іоанна Богослова. Въ 1850 г. сняты съ нея два крайнихъ купола надъ алтаремъ и притворомъ и остался только одинъ средний куполь. Въ 1876 г. устроенъ въ церкви новый двухъ-ярусный иконостасъ. Въ 1871 г. построена новая колокольня вмѣсто прежней, бывшей на четырехъ столбахъ. Изъ настоятелей прихода с. Зеленинки извѣстенъ Василій Чайковскій своею заботливостью о приходской церкви; при немъ произведена была капитальная ремонтровка церкви, устроенъ новый иконостасъ въ церкви и построена новая колокольня. Церковной земли 43 дес. 720 саж., въ томъ числѣ усад. 3 д. и сѣнокоса съ лѣсомъ 10 д. 720 с. Прич. помѣщенія строятся. Церк.-прих. школа открыта въ 1864 году; въ 1888 г. общество устроило для нея новый домъ.

1030. **Левковъ с.**—лежитъ въ неглубокой долинѣ, вдоль незначительной рѣчки, образующей два небольшихъ пруда. Климатическія условія мѣстности благоприятны для здоровья; эндемическихъ болѣзней здѣсь не бываетъ. Почва земли черноземная. По мѣстному преданію, въ мѣстности, гдѣ теперь расположено с. Левковъ, были Мясковскіе и Рашковскіе хутора. Жителей въ селѣ въ послѣднее время 1564 души обою пола; всѣ они малороссы, православнаго вѣроисповѣданія, занимаются земледѣліемъ. Весьма значительную поддержку для крестьянъ въ экономическомъ отношеніи составляютъ заработки на близъ лежащемъ сахарномъ заводѣ. Раньше настоящаго храма существовалъ въ Л. деревянный трехкупольный храмъ, съ отдѣльною колокольнею при немъ, но когда и къмъ онъ былъ построенъ, свидѣній не имѣется. Въ 1855 г. онъ по ветхости былъ запечатанъ, а прихожане, пока строился новый храмъ, три года ходили къ слушанію богослуженія въ сосѣдній храмъ с. Соколовки. По окончаніи постройки новаго храма, старый храмъ былъ разобранъ и матеріаль изъ него проданъ въ частныя руки, а колокольня цѣликомъ была куплена крестьянами с. Куничаго. Престольное мѣсто стараго храма вошло въ усадьбу священника, задѣлано кирпичемъ и поставленъ на немъ каменный крестъ. Иконы изъ стараго храма частію закуплены прихожанами, а лучшая часть ихъ оставлена при новомъ храмѣ. Настоящій храмъ въ Л.—кирпичный, однокупольный, построенъ совместно съ колокольнею на средства помѣщика Бржозовскаго при участіи прихожанъ; строился храмъ въ продолженіе трехъ лѣтъ, освященъ въ честь Покрова Божіей Матери въ 1858 г. Церк. земли 58 д. 1568 с., въ томъ числѣ ус. 3 д. 52 с. и сѣн. 22 д. 315 с. Прич. помѣщенія 1885 г. Ц.-прих. школа помѣщается въ собств. домѣ, построенномъ въ 1867 г.

1031. **Мисковка м.**—лежитъ на отлогости горы, при рѣчкѣ Шумяловкѣ, впадающей въ р. Днѣстръ. Скатъ горы, на которой расположено мѣстечко, прорытъ отъ дождей двумя глубокими промоинами. Въ гигиеническомъ отношеніи эта мѣстность благоприятна для здоровья. Почва на поляхъ состоитъ изъ глубокаго чернозема, а по берегамъ рѣки находится известковый камень. Мисковка—очень древнее поселеніе, на что указываетъ существованіе въ разныхъ мѣстахъ многихъ кладбищъ, нѣмѣ уже совершенно изгладившихся и давно забытыхъ; только случайно при рытьѣ фундамента для построекъ или подъ погребомъ натываются на



могилы покойниковъ. Въ древности здѣсь былъ городъ, который сначала, какъ говоритъ преданіе, носилъ названіе „Шумиловъ“; но когда въ одинъ изъ набѣговъ татарскихъ жители поголовно были истреблены, такъ что остались одни только труны (мясо), то вновь поселившіеся на этомъ мѣстѣ жители дали ему названіе „Мисковка“, а поляки переименовали это мѣстечко, давъ ему названіе „Мистковка“, отъ слова miasto—городъ, мѣстечко. М. нѣкогда принадлежала Конецпольскимъ, потомъ Бѣльскимъ и Ярошинскимъ, теперь путемъ обязательной продажи приобрѣтено Кочубеемъ. Приходъ м. Мисковки издревле былъ православнымъ и, какъ говоритъ преданіе, еще въ XVIII в. здѣсь было четыре православныхъ церкви: двѣ по одну сторону рѣки Шумиловки, а двѣ по другую ея сторону, въ нынѣшнемъ с. Рогмистровкѣ, составлявшемъ прежде какъ бы предметъ Мисковки. Собственно въ м. Мисковкѣ было двѣ церкви: Благовѣщенская и Поясо-Положенская, но около половины XVIII в. униатскій деканъ Любинскій насильно захватилъ Поясо-Положенскую церковь и превратилъ ее въ униатскую; а такъ какъ прихожанъ къ этой церкви не было, потому что православные прихожане еще не были обращены въ унию, то назначенный въ эту церковь униатскій священникъ считался викарнымъ Благовѣщенской церкви, хотя пользовался всеми церковными угодіями, принадлежавшими Благовѣщенской церкви, православному же ея настоятелю во всемъ было отказано. Нынѣ православныхъ прихожанъ въ м. Мисковкѣ 2814 душъ обоюго пола, римско-католиковъ 120 душъ, а евреевъ 3000 душъ. Православные и католики—все безъ исключенія крестьяне и занимаются земледѣліемъ. Экономическій бытъ ихъ незавиденъ, такъ какъ земельные участки намельчали, а многіе остались безъ всякихъ надѣловъ землею и живутъ исключительно поденною работою; ремесла между крестьянами не развиты; есть между ними мастера, занимающіеся выдѣлкою овчинныхъ тулуповъ, но, вслѣдствіе еврейской конкуренціи и эксплуатаціи, мало приходится заработка на ихъ долю. Когда и кѣмъ построена существующая нынѣ церковь въ М., не сохранилось свѣдѣній ни въ народномъ преданіи, ни въ письменныхъ документахъ. Въ визитахъ XVIII в., хранящихся въ Мисковскомъ костелѣ, сказано объ этой церкви, что она семь разъ была сожигана татарами, но такъ какъ построена изъ камня толщиной въ цѣлый сажень, то стѣны ея уцѣлѣли. Была въ М. и другая деревянная церковь, въ честь Положенія Пояса Пресвятыи Богородицы, какъ сказано выше; около 1809 года эта церковь была разобрана, и на ея мѣстѣ построенъ костелъ, существующій и до настоящаго времени. Нынѣ существующій храмъ—каменный, въ честь Благовѣщенія Пресв. Богородицы. Иконостасъ въ немъ старый, трехъ-ярусный. Такъ какъ живопись на немъ была на клееномъ фонѣ, а внутри храма, при чрезмѣрной толщинѣ стѣнъ, завелась сырость, то живопись совершенно испортилась и оказалось нужнымъ замѣнить ее новою, что и было сдѣлано въ 1888 году. Церковь прежде была четырехъкупольная; и теперь замѣтно внутри храма четыре законченныхъ купола, но снаружи только одинъ, и тотъ съ деревянною надстройкою, а остальные три закрыты шатровою крышею, при чемъ изъ восьми оконъ въ центральномъ куполѣ четыре совершенно закрыты и задѣланы кирпичемъ. Церковной земли 74 дес. 2228 саж. Прич. помѣщенія 1884 г. Церковная школа была открыта въ 1862 г. Въ 1881 г. она была замѣнена министерскимъ однокласснымъ училищемъ. Въ 1897 г. открыта школа грамоты для дѣвочекъ.



1032. **Ротмистровка с.**—находится въ смежности съ м. Мясковкою, расположено на косогорѣ при рѣчкѣ Шумиловкѣ, впадающей въ Дибетръ. Климатическія условія благоприятны; почва черноземная, а мѣстами суглинистая. Когда образовался приходъ с. Ротмистровки—неизвѣстно, но такъ какъ с. Ротмистровка всегда составляло одно имѣніе съ м. Мясковкою, то должно предполагать, что это поселеніе давнее. Въ составъ прихода входятъ, кромѣ с. Ротмистровки, деревни: *Высокая-Гребля* и *Марьяновка*. Въ самой Ротмистровкѣ разныя части ея носятъ разныя названія; собственно Ротмистровка, Остаповки и Годуловки. Населеніе Ротмистровки искони было православное, но въ XVIII в. много православныхъ совращено то въ католицизмъ, то въ унию; униаты въ концѣ XVIII в. воссоединились съ Православною Церковью, а обратившіе въ р.-католичество остаются и доселѣ р.-католиками; особенно ихъ много въ деревнѣ Высокой-Греблѣ, гдѣ населеніе состоитъ наполовину изъ р.-католиковъ и православныхъ. Много также р.-католиковъ въ деревнѣ Маріановкѣ, но здѣсь населеніе большею частію пришло изъ обѣднѣвшей шляхты; и теперь еще есть между ними нѣсколько домовъ дворянъ, которые занимаются хлѣбопашествомъ и состоятъ на чиншевомъ положеніи, какъ и большая часть жителей деревни Маріановки, кромѣ приписавшихся къ обществу крестьянъ, которые получили земельныя надѣлы на выкупъ. Число православныхъ прихожанъ въ с. Ротмистровкѣ съ приписанными къ ней деревнями составляетъ 3746 д. обоюго пола; они—малороссы, занимаются земледѣліемъ, но вслѣдствіе малоземельности не могутъ считаться зажиточными. Нѣкоторые изъ нихъ при хлѣбопашествѣ занимаются и промыслами, изъ которыхъ главный составляетъ откармливаніе свиней, которыхъ продаютъ или живыми, или рѣжутъ ихъ и продаютъ враздробь на ярмаркѣ въ м. Мясковкѣ. До постройки нынѣ существующаго храма въ Р. была деревянная церковь во имя св. Николая. Когда и кѣмъ была построена эта церковь, неизвѣстно; въ 1822 г. она сгорѣла со всеми находящимися въ ней вещами и церковными документами. Въмѣсто сгорѣвшей Николаевской церкви временно была построена малая деревянная церковь во имя св. Архистратига Михаила, а затѣмъ вскорѣ былъ заложенъ нынѣ существующій каменный храмъ. Постройка его, по неизмѣннѣю средствъ, долго продолжалась и окончена только въ 1847 г., въ которомъ и освящена въ честь Казанской иконы Божіей Матери. Онъ стоитъ на томъ мѣстѣ, гдѣ прежде была Св.-Николаевская церковь, отъ которой осталась каменная колокольня, существующая и доселѣ. Иконостасъ въ храмѣ одноярусный. Въ память освобожденія крестьянъ отъ крѣпостной зависимости написана на жесті икона съ изображеніемъ на одной сторонѣ Божіей Матери, а на другой св. князя Александра Невского. Эта икона всегда предносится во время крестныхъ ходовъ. Церк. земли 83 д. 76 саж. Прич. помѣщенія 1884 г. Церковная школа открыта въ 1862 г.; въ 1882 г. съ открытіемъ въ м. Мясковкѣ министерскаго народнаго училища, общаго для м. Мясковки и с. Ротмистровки, церковная школа въ с. Ротмистровкѣ закрыта, такъ какъ прихожане отказались содержать двѣ школы. Въ 1890 г. открыта школа грамоты въ деревнѣ Высокой-Греблѣ; въ 1897 г. для нея построенъ новый каменный домъ. Въ 1898 г. въ Ротмистровкѣ вновь открыта цер.-прих. школа; въ 1898 г. открыта школа грамоты въ другой приписной деревнѣ—Марьяновкѣ.

1033. **Слободо-Горячковка с.**—расположено на двухъ отлогихъ холмахъ съ восточной и западной стороны, раздѣляемыхъ безымянною рѣчкою, текущею



съ сѣвера на югъ. Климатическія условія мѣстности благоприятны на здорovia. Почва черноземная и плодородная. Когда образовалось это село, съ точностью неизвѣстно. Извѣстно только, что во второй половинѣ XVIII в. въ этомъ селѣ былъ уже образованъ Іоанно-Богословскій приходъ и 21 іюня 1752 г. кн. Любомирскимъ выдана была презента священнику Іоанно-Богословскаго прихода Алексѣю Альчинскому. Во второй половинѣ XVIII в., когда населеніе увеличилось, село было раздѣлено на два прихода. За древнюю, первоначально образовавшуюся часть села осталось названіе „Старая-Горячковка“, а вновь образовавшійся приходъ былъ извѣстенъ подъ именемъ „Горячковки Іоанно-Богословскій приходъ“, и затѣмъ „Слободо-Горячковка“. Прихожане въ XVIII в. были уніатами; воссоединеніе совершилось въ концѣ XVIII в. Нынѣ православныхъ жителей въ с. Слободо-Горячковкѣ 2390 душъ обоюго пола; прихожане—малороссы. Въ экономическомъ отношеніи вообще они народъ зажиточный; главное занятіе ихъ—земледѣліе; мастеровыхъ весьма мало: три кузнеца, два столяра и нѣсколько человекъ хорошихъ плотниковъ. Католиковъ 13 д. об. пола, дѣтеранъ 2 д. и евреевъ 33 души. До постройки нынѣ существующаго въ приходѣ храма существовала на томъ же мѣстѣ, только немного сѣвернѣе, деревянная церковь во имя св. Евангелиста Іоанна Богослова. Церковь эта разрушена была татарами и въ 1785 г. не существовала, потому что въ этомъ году, по просьбѣ Слободо-Горячковскихъ прихожанъ, выданъ былъ документъ Ямпольскому декану Любинскому на постройку новой церкви вмѣсто старой. Старожилы говорятъ, что, по рассказамъ ихъ дѣдовъ и отцовъ, послѣ разрушенія татарами старой деревянной церкви устроена была на томъ же мѣстѣ маленькая деревянная часовня-церковь съ престоломъ; въ этой-то церкви и молились прихожане до постройки нынѣ существующаго въ приходѣ храма. Теперь въ приходѣ храмъ каменный, во имя св. Ап. Іоанна Богослова, построенный въ 1821 г. на средства прихожанъ. Въ 1864 г. пристроена была при церкви каменная колокольня. Иконостасъ въ церкви трехъ-ярусный, устроенный въ 1884 г. Изъ священнослужителей извѣстенъ священникъ Кириллъ Погорлецкій, какъ пастырь строгій къ себѣ и другимъ; его стараніемъ и жертвами, а также пожертвованіями мѣстныхъ прихожанъ, построена нынѣ существующая церковь въ приходѣ; вѣтъмъ—священникъ Викторъ Писнячевскій, прослужившій въ селѣ приходѣ 32 года. Церковной земли 48 д. 1608 с. Причт. помѣщенія 1886 г. Въ 1884 г. въ С.-Г. открыто одноклассное училище Министерства Народнаго Просвѣщенія. Въ 1897 году открыта церковно-приходская школа для дѣвочекъ; въ 1899 году построено для школы каменное зданіе.

1034. **Слободо-Жабокричъ** с.—расположено на косогору при рѣчкѣ Бернадикѣ и состоитъ изъ одной длинной улицы. Вслѣдствіе того, что берега рѣчки отлогіи, при самомъ селѣ есть заливные дуга. Мѣстность здѣсь болотистая, а потому и нездоровая. Сосѣдство съ мѣстечкомъ, не отличающимся чистотою, и винокурный заводъ среди села при рѣчкѣ еще болѣе ухудшаютъ санитарное состояніе села. Почва—черноземная. Село Слободо-Жабокричъ можно считать частью разросшагося м. Жабокрича и, какъ позднѣйшее поселеніе м. Жабокрича, оно получило названіе Слободки-Жабокричской или Слободо-Жабокрича. Дѣтъ двадцать тому назадъ часть жителей с. Слободо-Жабокрича переселилась на жительство въ Томашовку Херсонской губерніи. Въ настоящее время считается жителей въ этомъ селѣ 2101 д. об. пола; всѣ они—малороссы, православнаго вѣроисповѣданія, зани-



Ольгопольскій у. 4 окр.

маются земледѣліемъ; кромѣ того, въ селѣ есть пять домовъ р.-католиковъ и два дома евреевъ. Первая церковь въ С.-Ж. была построена въ 1752 г., зданіемъ деревянная; за ветхостью она была разобрана и на ея мѣстѣ построена новая деревянная церковь въ 1865 г.; но такъ какъ новостроенная церковь оказалась тѣсною, то въ 1887 г. она была перестроена: алтарь былъ расширенъ во всѣ стороны, средняя часть церкви тоже была расширена пристройкою прѣдѣловъ съ обѣихъ сторонъ, западная сторона церкви соединена съ колокольницею, которая теперь составляетъ притворъ храма, покосившійся куполъ на храмѣ замѣненъ новымъ и по угламъ построены четыре малыхъ купола. Церк. земли: усад. 3 д. 243 саж., пахатн. въ 3-хъ смѣн. 34 дес. 249 саж., сѣнок. 3 дес. 666 саж., лѣса 11 дес. 366 саж. иконопильника 1404 саж. Причт. помѣщенія деревянные, постр. въ 1879 и 1886 годахъ. Въ 1897 году въ приходѣ открыта школа грамоты для дѣвочекъ.

1035. **Слободо-Попелюхи с.**—расположено на низменности; нѣтъ здѣсь ни рѣки, ни пруда, но зато мѣстность снабжаетъ подземными ключами воды, которую можно добыть на всякомъ мѣстѣ, прокопавши не болѣе двухъ аршинъ. Невдалекѣ отъ села проходитъ желѣзная дорога, перерѣзывая поля этого села. Мѣстность—лѣсистая, но довольно сырая, вслѣдствіе многочисленныхъ мочарей, находящихся въ окрестности села. Почва—черноземная. Село Слободо-Попелюхи образовалось чрезъ выселеніе избытка народонаселенія села Попелюхъ на новое мѣсто; новообразовавшееся село названо Слободо-Попелюхами въ отличіе отъ села Попелюхъ, при чемъ последнее съ тою же цѣлю усвоило себѣ названіе „Старо-Попелюхи“. Названіе же послѣдняго села „Попелюхи“ произошло, какъ говорятъ, оттого, что оно расположено на мѣстѣ, гдѣ былъ выжженъ лѣсъ, послѣ котораго осталась только зола—„попиль“. Пожаръ лѣса приписываютъ габдамаку Шпаку; это было, по народному сказанію, народный предводитель, тяготѣвшійся гнетомъ пановъ; чтобы избавиться отъ польскаго ига, онъ рѣшилъ стать во главѣ вольной дружины и разбивать ляховъ, уничтожая ихъ добро. Со времени основанія села жители его были православными, но во время польскаго владычества были вовлечены въ унию, отъ которой освободились въ концѣ XVIII в. Нынѣ жителей въ Сл.-П. 1556 д. об. пола; всѣ они—малороссы, крестьяне-собственники, православнаго вѣроисповѣданія, занимаются земледѣліемъ, но при малоземельности не могутъ считаться зажиточными; въ подмогу имъ служатъ заработки на сахарныхъ заводахъ въ с. Соколовкѣ и Черноинѣ, а также на желѣзной дорогѣ. До постройки нынѣшней новой церкви въ приходѣ была маленькая деревянная церковь. Когда и кѣмъ она построена—неизвѣстно; существовала она до 1877 г., когда была окончена новая церковь, послѣ чего старая за ветхостью была разобрана; колокольня же отъ нея осталась и служитъ сторожкой. На мѣстѣ престола старой церкви устроенъ каменный помостъ, на которомъ водруженъ желѣзный крестъ. Нынѣ существующій храмъ—деревянный, на каменномъ фундаментѣ, построенъ въ 1877 г. и освященъ во имя св. Архистратига Михаила; иконостасъ въ немъ двухъ-ярусный. Постройка церкви обошлась въ 12000 р. Церковной земли въ пользованіи причта 71 дес. 1720 саж. Изъ настоятелей этого прихода извѣстны священники Матвей Дубицкій своимъ представительствомъ предъ помѣщикомъ за прихожанъ, которые во время крѣпостнаго права были обременяемы непосильною работою; его ходатайства значительно облегчали бремя барщины. Во время польскаго возстанія за свой патріо-



тивъ онъ поцлатился жизнью; однажды по дѣламъ службы онъ былъ вызванъ въ Гайсинское Духовное Правленіе, выѣхалъ изъ дому и пропалъ безъ вѣсти. Въ приходѣ есть школа грамоты съ 1892 г.; на рубежѣ двухъ селъ Старо и Слободо-Попелюхъ находится министерское училище, куда ходитъ дѣти того и другого села.

1036. **Слободо-Христище** с.—расположено въ долинѣ, гдѣ имѣется два полувысохшихъ пруда. Почва большею частью черноземная, а мѣстами супесчаная и суглинистая, довольно урожайная. Село основано въ концѣ XVIII в. помѣщикомъ Ярошинскимъ, который для образованія этого села выселилъ изъ разныхъ другихъ своихъ имѣній по нѣскольку семействъ. Такъ какъ мѣстность новаго села расположена вблизи с. Христища, то новому селу дано названіе Слободо-Христище. Нынѣ жителей въ селѣ 1443 души об. пола; всѣ они—малороссы православнаго вѣроисповѣданія; иновѣрцевъ нѣтъ. Церковь въ селѣ каменная, построена въ 1790 г., освящена въ честь Покрова Пресвятыя Богородицы. Иконостасъ въ ней однорусый. Въ постройкѣ церкви принималъ большое участіе помѣщикъ Ярошинскій; онъ жертвовалъ для нея камень, известъ и дерево, а также на собственные средства построилъ каменную колокольню. Церковь обсажена аллеями изъ лѣсныхъ деревьевъ, что придаетъ церковному погосту красивый видъ. Церк. земли въ пользованіи причта 51 д. 2030 с. Причт. помѣщенія 1887 г. Изъ священнослужителей этой церкви извѣстенъ священникъ Антоній Гаевскій, который служилъ при этомъ храмѣ около 50 лѣтъ; онъ же заботился и объ его украшеніи. Церковно-приходская школа въ с. Слободо-Христищѣ открыта въ 1880 г.; помѣщается въ собственномъ домѣ.

1037. **Слободо-Шарапановка** с.—расположено на покотости и только небольшая часть села расположена на низменности по теченію рѣчки Дохны съ той и другой стороны. Слободо-Шарапановка и Старо-Шарапановка составляютъ одно цѣльное поселеніе подъ названіемъ Шарапановки, и въ гражданскомъ отношеніи имѣютъ одну администрацію; только въ церковномъ отношеніи это село дѣлится на два прихода, изъ которыхъ одинъ извѣстенъ подъ именемъ Старо-Шарапановки, а другой—Слободо-Шарапановки. Мѣстность благоприятна для здоровья жителей; почва черноземная. Слободо-Шарапановка есть позднѣйшее поселеніе с. Старо-Шарапановки, которая получила эпитетъ „Старая“ для отличія отъ новаго поселенія, названнаго Слободою, а отсюда названіе Слободо-Шарапановки. Нынѣ жителей въ приходѣ 1536 душъ обоего пола; всѣ они—малороссы, православнаго вѣроисповѣданія, занимаются хлѣбопашествомъ. Въ приходѣ, кромѣ нѣсколькихъ семействъ еврейскихъ, другихъ иновѣрцевъ нѣтъ. Первый храмъ въ Сл.-Ш. построенъ въ 1761 г.; за ветхостію его въ 1877 г. построенъ новый деревянный храмъ въ честь Рождества Пресвятыя Богородицы, существующій доселѣ; стоимость его съ колокольней 12.000 р. Иконостасъ въ немъ двухъ-ярусный. Такъ какъ новая церковь построена на другомъ мѣстѣ, то старый церковный погостъ вошелъ въ составъ священнической усадьбы, а на мѣстѣ престола ураздненной церкви поставленъ каменный памятникъ съ крестомъ наверху. Церковной земли въ пользованіи причта 36 дес. Изъ священнослужителей сего прихода заслуживаетъ вниманія священникъ Іасонъ Кульчицкій, заботами и трудами котораго построена существующая нынѣ церковь въ приходѣ. Особой школы въ с. Слободо-Шарапановкѣ нѣтъ, а дѣти этого села обучаются совмѣстно съ дѣтьми с. Старо-Шарапановки въ ц.-приходской школѣ, устроенной въ послѣднемъ селѣ.



1038. **Соколовка с.** — расположено въ долинѣ двумя правильными, почти прямыми улицами, по сторонамъ которыхъ ютятся крестьянскія усадьбы. Климатическія условія мѣстности весьма благоприятны для здоровья; эпидемическія болѣзни здѣсь весьма рѣдкое явленіе; этимъ Соколовка обязана окружающимъ лѣсамъ, отсутствію тонкихъ мѣстъ, нескученности жилыхъ строеній и содержанію домовъ и дворовъ въ чистотѣ. Почва земли черноземная, а мѣстами песчаная. Въ селѣ находится сахарный заводъ и паровая мельница. Прихожане — малороссы-крестьяне, числомъ 3259 душъ обоого пола. Раньше изъ Соколовки десятка два или три семейства переселились въ Балтскій уѣздъ, и тамъ вмѣстѣ съ другими переселенцами образовали слободу. Жители с. Соколовки занимаются земледѣіемъ, иномъ по доставкѣ продуктовъ на сахарный заводъ и работами на немъ, а также на помѣщичьихъ земляхъ. Изъ иновѣрцевъ въ селѣ есть четыре еврейскіихъ семейства, а изъ р.-католиковъ — семья помѣщика и служащіе на заводѣ, которые всѣ исключительно поляки-католики. Православные жители не отличаются особеннымъ усердіемъ къ своему храму, поэтому онъ крайне бѣденъ и нуждается въ ремонтѣ. Раньше въ приходѣ была деревянная церковь, но когда и кѣмъ она была устроена, свѣдѣній не сохранилось. За ветхостью эта церковь была упразднена, и на ея мѣстѣ построена новая деревянная церковь въ 1873 г. Отъ старой церкви остался только иконостасъ, который оставленъ въ новомъ храмѣ почти безъ измѣненія, четырехъ-русный. Храмъ построенъ на средства прихожанъ и освященъ въ честь Рождества Пресвятыя Богородицы. Церковной земли 75 дес. 786 саж. Причтовый помѣщенія ветхи. Изъ священнослужителей прихода можно упомянуть священника Іезекіиля Судакевича, стараніемъ и заботами котораго построена новая церковь въ приходѣ. Въ с. Соколовкѣ имѣется два министерскіихъ училища: одно сельское, открытое въ 1888 г., а другое при сахарномъ заводѣ съ 1893 г. Кроме того, въ 1897 г. открыта церковная школа грамоты для дѣвочекъ.

1039. **Старо-Горячковка с.** — расположено на ровной мѣстности, по которой протекаетъ небольшой ручей, вытекающій здѣсь же изъ колодезя. Два поселенія Слободо и Старо-Горячковка не отдѣлены другъ отъ друга промежуточнымъ пространствомъ, а представляютъ одно сплошное поселеніе, раздѣленное въ церковномъ отношеніи на два прихода; вслѣдствіе этого, вѣроятно, и дано этому поселенію два названія. Одна, болѣе старѣйшая часть села, составляющая особый приходъ, получила названіе Старо-Горячковка. Издавна село Горячковка принадлежало князю Любомирскому, потомъ Бѣльскому, а въ последнее время это имѣніе купилъ у Бѣльскаго Николай Ярошнискій, въ родѣ котораго село Горячковка остается и доселѣ. Жители Ст.-Г. всѣ православные, за исключеніемъ 50 душъ евреевъ. Православныхъ прихожанъ 2317 душъ обоого пола; всѣ они — крестьяне-малороссы, занимаются земледѣіемъ. Съ самаго начала образованія села, какъ говорить преданіе, построена была деревянная церковь въ честь Рождества Пресвятыя Богородицы, но при нашествіи татаръ эта церковь была сожжена, при чемъ сгорѣли и всѣ церковные документы. Въ 1798 г. прихожане вновь построили деревянную церковь, однокупольную, съ придѣлами, которая въ 1849 г. была перестроена по проекту, утвержденному преосвященнымъ Арсеніемъ. Иконостасъ въ церкви остался прежній, а въ 1868 г. былъ устроенъ новый. Колокольня при этой церкви построена отдѣльно, каменная. Приходъ с. Старо-Горячковки издавна былъ самостоятельнымъ, но при обревизованіи церковей Подольской епархіи протоіереемъ



Скворцовымъ приходъ этотъ, за ветхостью церкви, былъ причисленъ къ смежной Иоанно-Богословской церкви с. Слободо-Горячковки, а въ 1845 г. опять былъ восстановленъ самостоятельнымъ. Изъ священнослужителей прихода слѣдуетъ упомянуть священника Иакова Мисюру; онъ заботился о благоустройствѣ приходскаго храма; при немъ была построена каменная колокольня въ 1863 г.; церковный сѣнокосъ, поросшій кустарниками, принадлежащими помѣщику, вслѣдствіе густоты кустарниковъ не приносившій никакой пользы причту, онъ замѣнилъ на соответственное количество пахатной земли; онъ пользовался большимъ уваженіемъ среди прихожанъ и окрестныхъ священниковъ. Церк. земли 69 д., въ томъ числѣ усад. 3 д. Причт. помѣщенія 1886 г. Въ с. Старо-Горячковкѣ вмѣстѣ съ смежнымъ селомъ Слободо-Горячковкою имѣется одно общее министерское училище. Кроме того, въ с. Старо-Горячковкѣ открыта школа грамоты для дѣвочекъ въ 1897 г.

1040. **Старо-Щепелюхи** с.—расположено частью на низменномъ, а частью на возвышенномъ мѣстѣ. Климатическія условія села нельзя назвать благоприятными, вслѣдствіе невысыхающихъ болотъ на низменныхъ мѣстахъ. Почва—черноземная. По преданію, нынѣшнее с. Щепелюхи образовалось среди густыхъ непроходимыхъ лѣсовъ. Населеніе этого села временно пребывало въ уни въ XVIII в., а затѣмъ въ концѣ того вѣка было воссоединено съ православіемъ. Нынѣ численность населенія доходить до 1600 душъ обоюбо пола. За исключеніемъ четырехъ еврейскихъ семействъ, всѣ жители—малороссы крестьянскаго сословія, занимаются земледѣліемъ. Въ 1890 г. пожаръ истребилъ 60 крестьянскихъ дворовъ и тѣмъ лишилъ многихъ крова и насущнаго куса хлѣба. Въ 1885 г. былъ бунтъ крестьянъ, возмущившихся противъ помѣщика Бржозовскаго; для прекращенія безпорядковъ призжалъ Подольскій губернаторъ. По существующимъ преданіямъ, до постройки настоящаго храма была въ приходѣ каменная церковь съ деревяннымъ куполомъ, построенная помѣщикомъ Бржозовскимъ, которая сгорѣла. Нынѣ существующій храмъ—каменный до осмерика, а осмерикъ и куполь деревянные, посвященъ во имя св. вмуч. Дмитрія, построенъ въ 1813 г. на счетъ прихожанъ. Иконостасъ въ церкви четырехъ-ярусный. Церк. земли: пах. въ 3-хъ смѣн. 36 д. 1095 с., сѣнокосной съ дуб. кустарникомъ 50 д. 1750 с. Причт. помѣщенія деревянная, построены для ремонта въ 1888 г. Въ Ст.-Щ. есть одноклассное министерское училище, открытое въ 1889 г. До открытія министерскаго училища дѣти обучались въ наданна существовавшей здѣсь церковной школѣ.

1041. **Старо-Христище** с.—расположено на склонахъ оврага, по дну котораго протекаетъ рѣчка Каменка, впадающая въ рѣку Днѣстръ. Климатическія условія мѣстности благоприятны для здоровья, вслѣдствіе нагорнаго расположенія села и находящихся вблизи лѣсовъ. Косогоры, на которыхъ расположено село, состоятъ изъ известковаго камня и бѣлаго песчаника; поэтому здѣсь весной и осенью не бываетъ большой грязи. Почва земли преимущественно супесчаная. Старо-Христище—очень давнее поселеніе. Первоначально оно называлось прямо Христище, а потомъ, когда вблизи его на двухверстномъ разстояніи сталъ образовываться новый поселокъ, главнымъ образомъ изъ переселенцевъ с. Христища, и получилъ общее названіе сначала Слободы-Христищенской, а потомъ соединительное названіе Слободо-Христище, то для отличія старое село называли Старо-Христище. Самое названіе села Христище происходитъ отъ слова крестъ, по-малороссійски „хрестъ“, потому что оно расположено на четырехъ крестообразно



противоположныхъ одна другой горахъ, образующихъ собою большой крестъ. Части села имѣютъ свои особыя названія: „Церковная гора“—такъ называется та часть села, на которой находится мѣстный приходскій храмъ, „Олійникова гора“, „Викнина“, „Бурлаковка“, „Клопотовка“, „Яры“. Ст.-Х. сначала принадлежало надворному коронному ловчему Бѣльскому, что видно изъ копій визиты церкви, данной въ 1781 г.; отъ Бѣльскихъ оно перешло къ Модзелевскому, отъ него къ графу Стадницкому, а теперь это имѣніе находится во владѣніи дочери гр. Игнатія Стадницкаго, Маріи Тышкевичъ. Жители во время польскаго владѣнія здѣшнимъ краемъ были обращены въ унию; въ концѣ XVIII в. опять воссоединены съ Православною Церковью при бывшемъ священникѣ Романѣ Шуляцкомъ. Въ настоящее время прихожанъ 2382 души обоюго пола; всѣ они—малороссы, занимаются земледѣіемъ. Зажиточныхъ между ними нѣтъ, потому что около половины изъ нихъ безземельны. Нѣкоторые на мѣстѣ имѣютъ заработки при выжиганіи извести; есть въ селѣ нѣсколько кузнецовъ, столяровъ, скорняковъ и мельниковъ, такъ какъ на рѣчкѣ Каменкѣ находится много мельницъ; изъ кустарныхъ промысловъ развито здѣсь тканье простыхъ полотень и толетаго сукна для крестьянской одежды. Въ приходѣ проживаетъ 16 душъ р.-католиковъ и 31 душа евреевъ. Въ Ст.-Х. раньше былъ деревянный храмъ съ отдѣльною при немъ каменною колокольнею. По преданію, этотъ храмъ былъ купленъ въ другомъ приходѣ и перенесенъ въ с. Старо-Христище. Вслѣдствіе ветхости этой церкви, была построена новая каменная церковь въ 1869—1874 гг. на средства прихожанъ, стоимостью около 16000 р. и тогда же былъ устроенъ въ ней новый иконостасъ, но такъ какъ онъ не отличался благолѣіемъ, то прихожане въ 1887 г. устроили новый иконостасъ, при чемъ и вся внутренность церкви росписана красками. Церк. земли: усад. 1 д. 960 с., пах. 30 д. 640 с., сѣнок. 22 д. 743 с., хутора съ огородомъ и садомъ 1 д. 1440 с., подъ болотомъ и др. 4 дес. 117 с. и дуб. лѣса 4 д. Причт. помѣщенія новы. Церк. школа открыта была еще въ 1861 г.; въ 1894 г. эта школа преобразована въ церк.-приходскую школу.

1042. **Старо-Шарапановка** с.—расположено частью на покатоги, а частью въ долині при прудѣ. Климатическія условія благоприятны для здоровья. Почва—частью черноземная, а частью суглинистая. Ст.-III. была нѣкогда имѣніемъ Концпольскихъ и Любомирскихъ, а теперь Ярошинскихъ. Въ 1884 г. нѣсколько семействъ изъ с. Старо-Шарапановки выселились въ Херсонскую губернію, гдѣ они, вмѣстѣ съ крестьянами другихъ селъ, купили часть земли въ Ананьевскомъ уѣздѣ и образовали тамъ деревню подъ названіемъ Теодоравка, отъ имени солдата, уроженца с. Старо-Шарапановки, Теодора Басястаго, руководившаго ихъ выселеніемъ. Нынѣ въ приходѣ живетъ нѣсколько семействъ еврейскихъ—около 40 д. об. пола. Православныхъ прихожанъ въ настоящее время 1546 д. об. пола; всѣ они—малороссы, занимаются земледѣіемъ, но экономическій бытъ населенія страдаетъ отъ малоземелья. Подспорьемъ для крестьянъ служатъ заработки на сахарныхъ плантаціяхъ; небольшая часть населенія занимается лѣсоинженіемъ, сапожничествомъ, плотничествомъ, боднарствомъ и ткацкимъ ремесломъ. Существующій нынѣ въ приходѣ храмъ въ честь Покрова Пресвятыя Богородицы построенъ въ 1745 г. и отремонтированъ былъ въ 1845 г.; тогда онъ былъ поднятъ на каменное основаніе и къ нему пристроено два придѣла—сѣверный и южный и ризница, а въ 1875 г. пристроена къ церкви деревянная колокольня. Иконостасъ въ церкви пяти-ярусный. Церковной земли въ пользованіи причта 39 дес. Причт. помѣщенія устроены и



ремонтированы помещикомъ въ 1886 г. Церковная школа до 1887 г. помещалась въ домѣ волостнаго правленія; затѣмъ, съ открытіемъ министерскаго училища и занятіемъ имъ помещенія церковно-приходской школы, послѣдняя перешла въ церковную сторожку. Но когда въ 1891 году министерская школа, какъ дорого стоящая, по желанію прихожанъ была закрыта, то церковно-приходская школа заняла ея помещеніе.

1043. **Тернавка-Жабокричская** или **Большая** с.—расположено центральною своею частью въ ипачеивной котловинѣ, а боковыми частями—сѣверной и южной—на небольшихъ покатосяхъ. Климатическія условія мѣстности благоприятны для здоровья; богатая роща и достаточное количество садовъ даютъ мѣстности свѣжій и здоровый воздухъ. Почва земли—черноземная. Какъ образовалось село, историческихъ свидѣній нѣтъ. Прибавочныя названія Тернавка „Большая“ или „Жабокричская“ усвоены селу потому, что въ полтораверстномъ разстояніи отъ него находится другое село Тернавка, носящее названіе „Малой“ Тернавки. Жители Тернавки искони были православные; въ 1703 г. они построили православный храмъ. Спустя сорокъ лишкомъ лѣтъ этотъ храмъ обращенъ былъ въ униатскую церковь. Затѣмъ въ концѣ XVIII в. жители воссоединены съ православіемъ. Въ настоящее время здѣсь 2018 д. православныхъ прихожанъ. Главное занятіе жителей—хлѣбопашество; кромѣ того, нѣкоторые изъ прихожанъ ходятъ на заработки на ближайшую желѣзную дорогу и занимаются извозомъ свеклы въ сахарный заводъ. Со времени возникновенія прихода въ Т.-Ж. существующій нынѣ храмъ есть второй. Раньше здѣсь былъ деревянный храмъ, построенный на средства прихожанъ въ 1703 г. Въ концѣ XVIII в. храмъ обветшалъ, и прихожане приступили къ постройкѣ новаго каменнаго храма, который оконченъ былъ въ 1797 г., съ благословенія преосвященнаго Подольскаго Іоанникія, и освященъ въ честь Воздвиженія Креста Господня. Въ 1832 г. на средства помещика Бржозовскаго была пристроена къ церкви каменная колокольня. Церковной земли 56 д. 1200 с., въ томъ числѣ усад. 2 д. 832 с., пах. въ 3-хъ смѣнахъ 53 д. 2327 с. и сѣнок. 1 д. 600 с. Причтовья помещенія съ 1888 г. Церковно-приходская школа существуетъ съ 1866 г.; въ 1892 г. перешла въ домъ, специально устроенный для школы.

1044. **Тернавка-Комаргородская** с.—расположено на трехъ отлогихъ холмахъ, раздѣляемыхъ въ долинѣ прудомъ и небольшою рѣчкою. Климатическія условія мѣстности благоприятны для здоровья. Почва черноземная и плодородная. Искони православные жители въ XVIII в. были обращены въ унию, и въ 1779 г. приходъ Тернавки принадлежалъ къ Ямпольскому деканату. Воссоединеніе жителей съ Православною Церковью совершилось въ 1795 году. Въ настоящее время православныхъ жителей здѣсь считается 914 душъ обою пола; всѣ они—малороссы, занимаются земледѣліемъ, нѣкоторые занимаются ремеслами: въ селѣ есть пять кузнецовъ, восемь плотниковъ и три сапожника. Раньше униатскаго храма въ приходѣ существовала деревянная церковь во имя св. Архистратига Михаила, построенная въ 1726 г., но вълѣдствіе ветхости она упразднена, а взамѣнъ ея построена новая деревянная церковь въ 1863 г., съ благословенія преосвященнаго Подольскаго Иринарха. Она построена не на прежнемъ церковномъ погостѣ, а на усадьбѣ, подаренной крестьяниномъ Матеемъ Хмѣлемъ. На мѣстѣ престола прежней церкви поставленъ каменный крестъ. Церк. земли въ пользованіи причта 36 д.



Ольгопольскій у. 5 окр.

817 с., въ томъ числѣ усад. 2 д. 817 с., пах. 22 д. 1496 с. и сѣн. 10 д. 904 с. Священническія помѣщенія ветхи, а для псаломщика помѣщеній нѣтъ. Въ приходѣ есть церковно-приходская школа, которая помѣщается въ специально устроенномъ для нея домѣ.

1045. **Чеботарка** с.—расположено на равнинѣ, съ небольшими оврагами по мѣстамъ, гдѣ образуются два небольшихъ прудика. Климатическія условія мѣстности благоприятны для здоровья; село утопаетъ въ садахъ. Почва земная—черноземная и урожайная. Въ настоящее время жителей въ с. Чеботаркѣ 2078 д. об. п.; всѣ они—малороссы православнаго вѣроисповѣданія. Кромѣ того, въ селѣ живетъ нѣсколько душъ евреевъ, другихъ же иновѣрцевъ нѣтъ. Главное занятіе жителей—земледѣліе, а нѣкоторые занимаются извозомъ и отхожими промыслами; населеніе сравнительно зажиточное; прихожане вообще религіозны и трудолюбивы. Первая церковь въ приходѣ была построена въ 1756 г.; она была трехкупольная, съ отдѣльною колокольнею, построена на средства помѣщика; въ 1887 г. она перенесена на приходское кладбище и освящена въ честь Пресвятыя Троицы. Бывшій подъ нею погостъ вошелъ въ усадьбу мѣстнаго причта, алтарная же часть церкви обведена каменною оградой, и на мѣстѣ престола поставленъ каменный крестъ на каменномъ пьедесталѣ. Нынѣшній храмъ—каменный, пятикупольный, во имя свитителя Христова Николая, построенъ въ 1881 году на средства прихожанъ, съ благословенія преосвященнаго Маркелла. Иконостасъ въ немъ двухъ-русный, хорошей работы и живописи. Постройка храма стоитъ 55,000 р. Изъ священнослужителей, заслужившихъ добрую память въ приходѣ, можно указать на протоіерея Петра Ильинскаго, который священствовалъ въ этомъ приходѣ 40 лѣтъ; по его старанію построена прекрасная каменная церковь въ приходѣ, а старая деревянная перенесена на кладбище. Церк. земл.: усад. съ погостомъ 1 д. 1552 с. пах. въ 3-хъ см. 40 д. 610 с. и сѣн. 6 д. 855 с. Причтовыя помѣщенія деревянные. Въ с. Чеботаркѣ находится министерское одноклассное училище, открытое въ 1881 г.; помѣщается въ собственномъ домѣ. Кромѣ того, въ приходѣ открыта въ 1897 г. школа грамоты для дѣвочекъ.

### Б-й благочинническій округъ.

1046. **Алексѣевка** с.—расположено на равнинѣ, отъ железнодорожной станціи „Кодыма“ въ 25 в. и отъ почтов. ст. „Вадрашковъ“ Бессарабской губ. въ 8 вер. Мѣстность кругомъ лѣсная, климатъ здоровый; почва черноземная, плодородная; жители могутъ пожаловаться только на недостатокъ воды, которая лѣтомъ пересыхаетъ въ колодцахъ совсѣмъ, а въ остальное время года соленая. Судя по эрекции на церковную землю, выданной кн. Любомирскимъ еще въ 1770 г., можно думать, что еще въ то время здѣсь былъ самостоятельный приходъ и даже церковь, надѣленная землею. По преданію, приходъ этотъ въ то время назывался „Бугорня“ и образовался изъ поселенцевъ, приходившихъ сюда изъ другихъ мѣстъ. Названіе же „Алексѣевка“ онъ получилъ въ 20-хъ годахъ XIX ст. въ честь сына



мѣстнаго помѣщика, волынскаго намѣстника генерала Тутолмина, Алексѣя. Въ настоящее время А. принадлежит Ст. и Оад. Гейманамъ. Православныхъ прихожанъ въ селѣ 698 м. и 665 ж. Все они—крестьяне-малороссы, занимаются земледѣлемъ, которое здѣсь очень хорошо оплачиваетъ трудъ работника, ибо почва весьма плодородная. Судя по вышеупомянутой эрекции 1770 г. и визитѣ храма въ 1780 г., въ А. была еще въ XVIII в. церковь, но о ней не сохранилось никакихъ свѣдѣній. Нынѣ существующій храмъ построенъ въ 1820 г. мѣстнымъ помѣщикомъ Тутолминымъ изъ матеріала одной изъ Рашковскихъ церквей, въ честь Успенія Пресв. Богородицы, нынѣ уничтоженной (т. е. „Дубинской“, получившей свое имя отъ священника Юны Дубины, долгое время при ней священствовавшаго). Храмъ—каменный, однокупольный, съ однимъ престоломъ въ честь Успенія Божіей Матери. Колокольня деревянная на 4-хъ столбахъ, отдѣльно отъ храма. Церк. земли: усад. 3 д. 1200 с., пах. въ 3-хъ смѣн. 39 д. 682 с., сѣн. 17 д. 1344 с., а всего 60 д. 826 саж. Дома для священника и псаломщика новые, построены въ 1898 году на суммы земскаго сбора, службъ пока нѣтъ. Церк.-приходская школа съ 1875 года.

1047. **Ваштанковъ** с.—расположено на двухъ плоскогорьяхъ, между которыми протекаетъ небольшой ручей безъ названія; отъ желѣзно-дорожной станицы „Кодыма“ въ 9 в. и отъ почт. ст. въ м. Кодынь въ 5 в. Климатъ мѣстности здоровый; почва преимущественно черноземная, только къ востоку встрѣчается суглинокъ и песокъ. Православныхъ прихожанъ въ селѣ считается 1512 м. и 1453 ж. Большинство изъ нихъ—крестьяне-малороссы, занимаются земледѣлемъ. Въ В. между прочимъ развиты женскія отрасли труда: замужнія женщины ткутъ полотна, скатерти, полотенца; дѣвушки вышиваютъ сорочки. Первая церковь въ селѣ построена въ 1777 году; она зданіемъ была деревянная, трехкупольная, въ честь Рождества Пресвятой Богородицы. Въ 1859 г. храмъ этотъ былъ перестроенъ въ однокупольный и расширенъ пристройкою двухъ приделовъ, отчего получилъ форму креста. Перестройка производилась на средства помѣщичьей экономіи, но послѣ экономіи взяла всѣ расходы, понесенные ею на рабочихъ, съ крестьянъ. Иконостасъ въ церкви остался до 1874 г. старый, рѣзной, хорошей работы. Въ 1874 г. онъ былъ замѣненъ новымъ, трехъ-яруснымъ, устроеннымъ на средства прихожанъ, стоимостью 1540 руб. Церковн. земли: усад. и подъ погостомъ 2 дес. 260 с., пахатной въ 3-хъ смѣнахъ 39 д. 444 с., изъ которыхъ 11 д. неудобной, и въ 4-й смѣнѣ 20 д. 1800 с., подъ хуторомъ 2 д. 200 с. и подъ станицею 1 д. 1720 с., а всего 65 д. 2024 с. Причтовый помѣщенія: домъ для священника новый со службами, построенъ въ 1895 г. на средства полев. сбора съ помощью прихожанъ, для псаломщика—въ 1888 г. на средства помѣщика. Церковн.-прих. школа существуетъ съ 1862 г.; съ 1888 г. помѣщается въ собствен. зданіи, построенномъ крестьянами; кромѣ того, есть школа грамоты съ 1897 г.

1048. **Болганъ** с.—лежитъ въ глубокой долинѣ, по которой протекаетъ р. Каменка, впадающая въ Днѣстръ. По обѣимъ сторонамъ долины расположены скалистые горы; склоны загромождены громадными камнями. Одинъ изъ камней называется „Болганомъ“, отъ каковаго имени получило названіе и само село. Б. отстоитъ отъ жел.-д. ст. „Понелюхи“ въ 17 вер. и отъ почт. ст. „Каменка“ въ 10 в. Климатическія условія мѣстности весьма благоприятны для здоровья; воздухъ горный, чистый, въ селѣ множество ключей, дающихъ прекрасную воду. Почва глинистая, съ примѣсью известняка. Особый приходъ здѣсь образовался никакъ



не позже начала XVIII стол., ибо въ 1737 г., какъ видно изъ эрекции, данной владѣльцемъ села, княземъ Станиславомъ Любомирскимъ, старостою сандомирскимъ, сюда уже былъ назначенъ священникъ, при чемъ мѣсто священническое въ этой эрекции именуется вакантнымъ, что предполагаетъ ранѣе бывшаго здѣсь настоятеля. Въ 1757 году, какъ свидѣтельствуется визита здѣшняго храма 1784 года, на Б. напали татары, при чемъ все село было разграблено, церковь разрушена, и жители разбѣжались. Послѣ ухода татаръ разбѣжавшееся население снова поселилось на старомъ мѣстѣ. Село принадлежало сначала кн. Любомирскому, затѣмъ графу Антону Бѣльскому, а въ настоящее время имъ владѣетъ Сиг. Ив. Ярашинскій, живущій въ Краковѣ. Православныхъ прихожанъ въ Б. 843 м. и 817 ж. Всѣ они—крестьяне-мазороксы, занимается земледѣльемъ, а также ломкою мѣстнаго камня. Первая церковь въ селѣ, какъ усматривается изъ вышеупомянутой визиты 1784 г., была униатская, построена въ 1732 году священникомъ Наливайкомъ на горѣ, въ сѣверу отъ камня „Волганъ“. Въ 1757 году она была разрушена татарами. По возвращеніи жителей на прежнее поселеніе, мѣстный священникъ въ томъ же 1757 году построилъ церковь на новомъ мѣстѣ, внизу, противъ той же скалы „Волганъ“, но уже къ югу отъ нея. Эта церковь—деревянная, четырехугольная, въ формѣ квадрата, къ которому примыкалъ алтарь и притворъ, однокупольная, безъ колонъ. Иконостаса въ ней не было, а только одни царскія врата. Храмъ сей стоитъ и въ настоящее время, но богослуженія въ немъ уже не совершаются и его предполагаютъ разобрать. Нынѣ существующая церковь заложена въ 1877 году, а окончена постройкою и освящена въ 1888 г. въ честь Рождества Пресвятой Богородицы. Она—каменная, стоимостью 11200 руб., которые пожертвованы прихожанами, кромѣ 3000 руб., выданныхъ изъ казны. Въ 1892 году церковь дала трещины, которыя сочли опасными, и на цѣлый годъ храмъ для испытанія прочности сводовъ былъ закрытъ. Богослуженіе за это время совершалось въ старой церкви. Въ 1893 г. новый храмъ открыли и въ немъ до сихъ поръ благополучно служатъ. Изъ священниковъ прошлаго вѣка известны: Василій Полигула, опредѣленный на приходъ Б. въ 1737 г. и исполнявшій всѣ требы по униатскому обряду до 1773 г.; въ этомъ году онъ отказался отъ уни и былъ лишенъ прихода. Послѣ него настоятелемъ здѣсь былъ униатъ Феодоръ Нарожницкій, а на его мѣсто въ 1782 г. назначенъ тоже униатъ Авраамъ Зеленецкій. Послѣдній въ концѣ XVIII столѣтія принялъ православіе и умеръ въ единеніи съ Греко-Россійскою Церковью († 1814 г.). Съ этого времени приходъ все время числится за родомъ Зеленецкихъ и въ концѣ концовъ перешелъ къ священнику М. Савинскому, женатому на внучкѣ Авраама Зеленецкаго. Церковной землей числится: усадебн. 3 д. пахат. 46 дес. 1192 саж. и сѣнокосной 41 дес. 1782 саж., а всего 91 дес. 574 саж. Причтовые помѣщенія каменныя, прочныя, построены въ 1888 г. Церковно-приходская школа съ 1864 г.; съ 1892 г. помѣщается въ собственномъ каменномъ зданіи, сооруженномъ на средства прихожанъ. Кромѣ того, есть школа грамоты съ 1899 года, помѣщающаяся въ наемномъ домѣ.

1049. **Волядынка** с.—расположено въ глубокой, узкой долині, отъ которой и получило свое молдавнское названіе (Вааль—долина, Ядынкъ—глубокой). По срединѣ села, вытравувагося въ двѣ линіи, протекаетъ маленькая, но опасная во время дождей рѣчка съ тѣмъ же наименованіемъ. Отъ ближайшей ж.-д. ст. „Кодыма“ въ 25 в. и отъ почт. ст. „Вадранковъ“ Бессарабской губ. въ 9 в. Клима-



тическія условія мѣстности довольно благоприятны, благодаря горному чистому воздуху и хорошей ключевой водѣ. Почва на поляхъ песчаная. Образование поселенія В. можно отнести къ весьма древнему времени. До сихъ поръ цѣлы жилия помѣщенія прежнихъ обитателей, прямо выдолбленныя въ скалахъ, при чемъ лавки, кровать, варистая печь со всѣми приспособленіями сдѣлана тоже изъ камня. По преданію, среди такихъ пещерныхъ жилищъ было выдолблено и нѣсколько храмовъ въ скалѣ, такъ что вся населенная мѣстность носила названіе „Монастырища“ и была расположена ближе къ Днѣстру. Послѣ одного изъ нападений татаръ на „Монастырище“, при которомъ большая часть жителей была истреблена, оставшіеся въ живыхъ ушли въ другія мѣста. Нынѣ село принадлежитъ Бол. Эд. Старжинскому. Въ настоящее время православныхъ прихожанъ въ В. 532 м. и 487 ж. Есть между ними малороссы, есть и молдаване. Всѣ занимаются, главнымъ образомъ, земледѣліемъ, нѣкоторые—извозомъ, переправляя зерновой хлѣбъ къ станціямъ жел. дороги. Первый храмъ въ В., неизвѣстно когда построенный, былъ деревянный, во имя св. Параскевы Сербской. Въ 1847 г. построенъ здѣсь на другомъ мѣстѣ новый храмъ на средства прихожанъ и освященъ тоже во имя св. Параскевы Сербской. Онъ—каменный, однокупольный, совершенно круглой формы, съ низкимъ, какъ бы недостроеннымъ куполомъ. Постройка его очень капитальная; стѣнамъ до 3-хъ арш. толщиною. Мѣсто прежняго храма вошло въ составъ усадьбы священника; надъ б. престоломъ построена маленькая башенка, увѣнчанная крестомъ. Церк. земли: усад. 3 д., пах. въ 3-хъ смѣн. 30 д. и сѣн. съ лѣсомъ 3 д. 193 с., а всего 36 д. 193 с. Причт. помѣщенія всѣ каменныя, построены въ 1888 г. на средства помѣщика. Церк.-прих. школа съ 1889 г.; съ 1892 г. помѣщается въ собственномъ тѣсномъ зданіи, устроенномъ на средства прихожанъ.

1050. **Гоноровка** с.—расположено при истокахъ рч. Вѣлоча, впадающей въ Днѣстръ, въ глубокомъ яру, постепенно расширяющемся по направленію съ сѣв. на югъ въ долину. Отъ ж.-д. и почт. ст. „Попеляхи“ въ 2 в. Климатическія условія мѣстности, расположенной на возвышенности, благоприятны для здоровья; только въ нижней части села по берегу рѣчки сырая испаренія способствуютъ развитію инфекціонныхъ болѣзней. Почва не вездѣ одинаковая; встрѣчается плодородный черноземъ, есть песокъ и мочари. Приходъ с. Гоноровки образовался еще въ первой половинѣ XVIII в., ибо въ 1747 г. построенъ былъ здѣсь уже храмъ. Все село раздѣляется на двѣ части, одна изъ которыхъ называется „Цыганщиною“, а другая—„Слободою“. Первая получила свое названіе, очевидно, отъ первыхъ поселенцевъ этой мѣстности—цыганъ, типъ которыхъ и до сихъ поръ можно наблюдать среди мѣстныхъ обитателей. Въ Слободѣ селилась преимущественно шляхта, по приглашенію мѣстныхъ помѣщиковъ-полицовъ. Село принадлежало прежде Любомирскимъ, Старжинскимъ, Урбановскимъ; въ настоящее время владѣльцемъ состоитъ Генр. Петр. Липковский. Лѣтъ 10 тому назадъ нѣкоторые изъ крестьянъ Г. переселились въ Черноморскій округъ, но нездоровый климатъ тамошней болотистой мѣстности заставлялъ ихъ возиратиться на родину. Въ настоящее время православныхъ прихожанъ въ Г. 1148 м. и 1216 ж. Есть между ними малороссы, есть и молдаване; занимаются всѣ главнымъ образомъ земледѣліемъ, находятъ посторонніе заработки на Черноморскомъ сахарномъ заводѣ и близъ лежащей желѣзной дорогѣ. Нынѣ существующая церковь въ с. Гоноровкѣ есть первая по счету; она—деревянная, построена въ 1747 г. на средства прихожанъ, посвящена во имя св. Ан. Ю-



анна-Богослова (храмовой праздникъ былъ раньше 8 мая, а теперь 26 сентября). Первоначально храмъ былъ очень небольшой; въ 1864 г. онъ расширенъ пристройкою къ нему двухъ боковыхъ придѣловъ и притвора на средства мѣстныхъ прихожанъ. Церк. земли: усад. 3 д., пах. 34 д., 2064 с., сѣн. съ лѣсомъ и хуторомъ 25 д., 917 с., а всего 63 д. 581 саж. Причт. помѣщенія деревянные, устроены въ 1896 г. на пожем. сборъ съ помощью ц.-прих. попечительства. Церк.-прих. школа съ 1884 г.; помѣщается въ общественномъ зданіи.

1051. **Грушка с.**—расположено на лѣвомъ берегу р. Дибстра, на довольно покатой мѣстности, между двухъ горъ; отъ ж.-д. ст. „Попелюхи“ въ 30 вер. и отъ почт. ст. „Каменка“ въ 15 вер. Климатъ мѣстности весьма здоровый, сухой и теплый, такъ какъ село защищено отъ холодныхъ сѣверныхъ вѣтровъ высокою горою. Почва—черноземная. Заселеніе с. Грушки можно съ достовѣрностью отнести къ началу XVIII в., ибо въ 1837 г. княземъ Яномъ Любомирскимъ выдана была уже эрекция на церковныя земли. Село принадлежало разнымъ владѣльцамъ, преимущественно православнымъ; князю Гикѣ, Надв. Сов. Лобкову, кн. Оболенскому, Греку и др. Въ настоящее время владѣлицею состоитъ Зоя Ал. Родзянко. Всѣхъ православныхъ прихожанъ числится въ Г. 779 м. и 734 ж. Большинство—малороссы, но есть между ними и молдаване; всѣ они занимаются преимущественно земледѣліемъ. Въ 1881 г. часть крестьянъ переселилась въ с. Дойбаны Балт. у., гдѣ имъ была приобрѣтена земельная собственность, а въ 1898 г. болѣе 20 семействъ перѣхало въ с. Черенковъ Бессараб. губ. Церковн. церковь въ Г. была деревянная, съ такою же колокольнею, въ честь Покрова Пресвятой Богородицы. Время ея постройки можно приурочить къ 30 годамъ XVIII столѣтія, ибо въ 1787 г. о ней упоминается въ эрекціи на земельный надѣлъ. Въ концѣ XVIII в., по преданію, храмъ этотъ снесень былъ бурю; на мѣстѣ его до сихъ поръ стоитъ каменный столбъ, увѣнчанный крестомъ. Нынѣшній храмъ стоитъ на берегу р. Дибстра; онъ—каменный, однокупольный, крытый жестию, съ отдѣльною колокольнею, построенною на 8 столбахъ. Сооруженъ храмъ въ 1805 г. на средства прихожанъ и мѣстной помѣщицы княжны Гики и освященъ тоже въ честь Покрова Пресв. Богородицы. Въ 1869 г. церковь отремонтирована и расширена; въ 1876 г. устроенъ въ ней новый иконостасъ, стоющій болѣе тысячи рублей. Съ 1865 г. до сихъ поръ здѣсь священствуетъ Кн. Данчинскій. Церковной земли: усад. 3 д., пах. 33 д., а всего 36 д. Домъ для священника каменный, а для псаломщика деревянный, —устроены на средства крестьянъ въ 1884 г. Церковно-прих. школа съ 1861 г.; съ 1891 г. помѣщается съ соборн. зданіи.

1052. **Динитранковка с.**—расположено на равнинѣ, надъ глубокимъ скалистыхъ яромъ, по которому протекаетъ небольшая рѣчка Каменка. Внизу подъ скалами по берегу рѣчки есть тоже нѣсколько домиковъ, принадлежащихъ къ селу. Отъ ж.-д. ст. „Попелюхи“ въ 15 в. и отъ почтовой „Песчанка“ въ 8 в. Климатическія условія села весьма благоприятны для здоровья: мѣстность сухая и открытая. Почва черноземная, съ примѣсью песку. Къ приходу съ 1840 г. приписана деревня *Никитовка*, раньше принадлежавшая къ селу Кукуламъ. Изъ описанія Павла Алешинскаго (Чт. Общ. Истор. и Древн. Рос. 1897 г., т. IV, стр. 4) видно, что въ его время Д. была большимъ городомъ, стоявшимъ на горѣ, обнесеннымъ стѣнами; народонаселеніе его исчислялось нѣсколькими тысячами. Въ немъ было тогда семь церквей съ 7-ю священниками и войско. Особенно поразило путеше-



ственника обиліе здѣсь дѣтей всѣхъ возрастовъ, а также благочестіе и набожность жителей. Упоминаетъ Павелъ А. здѣсь и церковь св. Димитрія, которую посѣтилъ патр. Антиохійскій, и мѣстнаго протоіерея, въ домѣ котораго они останавливались. И въ прошломъ столѣтіи, по преданію, Д. была еще большимъ мѣстечкомъ. Долгое время Д. принадлежала Замоискимъ, затѣмъ переходила отъ одного рода къ другому; въ 70-хъ годахъ нынѣшняго столѣтія владѣльцемъ былъ князь Трубецкой, а въ настоящее время баронесса З. Ст. Фредериксъ. Въ самой возвышенной части села надъ обрывомъ есть два каменныхъ выступа, изъ которыхъ одинъ называютъ „Замчищемъ“, а другой „Звоницей“. По преданію, здѣсь было укрѣпленіе и башня для наблюдений за неприятелемъ съ сигнальнымъ колоколомъ, который недавно найденъ въ землѣ, а теперь виситъ на мѣстной колокольнѣ. Въ настоящее время православныхъ прихожанъ въ селѣ 1559 м. и 1653 ж. Кромѣ того, есть 5 д. католиковъ и 126 д. евреевъ об. и. Всѣ прихожане по происхожденію—частью малороссы, частью молдаване, занимаются преимущественно хлѣбопашествомъ и въ весьма рѣдкихъ случаяхъ ремеслами. Нынѣ существующая церковь—каменная, съ деревяннымъ куполомъ, въ видѣ креста, построена въ 1779 г. во имя свят. Николая Чудотворца. Колокольня отдѣльно отъ церкви, тоже каменная, съ деревяннымъ куполомъ, сооружена въ 1799 году. Около 1817 года въ Д. было довольно сильное землетрясеніе, отъ котораго въ стѣнахъ и сводахъ храма появились опасныя трещины, почему онъ былъ укрѣпленъ со всѣхъ сторонъ каменными контрфорсами. Въ 1867 году устроенъ новый иконостасъ. Изъ священниковъ прошлаго вѣка извѣстенъ Василій Инсарко (съ 1762 г.), униатъ, и Григорій Гредисскій, при которомъ прихожане перешли въ православіе въ 1792 году. Послѣдній священствовалъ въ приходѣ очень долго—около 50 лѣтъ († 1840 г.). Церк. земли: усадьбы и подъ церковью погостомъ 3 дес., пахаты 49 д. 1410 с., сѣнокосной съ дубовымъ лѣсомъ 11 д. 1030 с. и неудобной 5 д. 120 с., а всего 69 д. 160 с. Кромѣ того, въ приселкѣ Никитовкѣ есть въ пользованіи причта садъ въ 1755 саж. Домъ для священника каменный, со всѣми необходимыми службами; для псаломщика—деревянный, построенъ въ 1886 году. Церк.-приходская школа существуетъ съ 1890 г.; помѣщается въ собственномъ весьма удобномъ каменномъ зданіи, уступленномъ подъ школу мѣстной помѣщицей З. Фредериксъ. Кромѣ того, есть школа грамоты для мальчиковъ съ 1897 г., помѣщающаяся въ сельской расправѣ, и школа грамоты для дѣвочекъ съ 1889 г. въ собств. каменномъ удобномъ зданіи, построенномъ на средства прихожанъ.

1053. **Загнитковъ м.**—расположено на ровной мѣстности, черезъ которую проходитъ глубокій оврагъ, въ которомъ беретъ свое начало изъ Загнитковскихъ колодцевъ рч. Волидыка. Отъ ближайшей ж.-д. ст. „Кодыма“ въ 20-ти верстахъ и отъ почтовой „Вадрашковъ“ въ 10 вер. Климатическія условія мѣстности, благодаря ея возвышенному положенію, благоприятны для здоровья; почва черноземная, очень плодородная. Первоначально З. считался селомъ, и только въ началѣ нынѣшняго вѣка, по хлопотамъ мѣстныхъ землевладѣльцевъ Урбановскихъ-Сларбинковичей, переименованъ въ мѣстечко, въ которомъ поселились евреи и завелось было ярмарки, которыя впоследствии были уничтожены. Первоначальными жителями З. были молдаване („волохи“), а затѣмъ уже стали здѣсь селиться малороссы изъ разныхъ мѣстъ Подолія, какъ показываютъ ихъ фамиліи: Бодачевскіе (изъ Бодачевки), Бабчинскіе (изъ Бабчинецъ), Вербецкіе (изъ Вербки) и т. д.



Въ 2-хъ верстахъ отъ мѣстечка есть неглубокая долина „Шашковъ“, называвшаяся прежде „Сасскою“; здѣсь находятся могилы оригинальнаго устройства: стѣны ихъ обложены большими цѣльными каменными плитами въ  $\frac{1}{2}$  арш. толщины. Въ половинѣ XVIII в. З. принадлежалъ князю Юсифу Любомирскому; отъ него перешелъ во владѣніе трехъ братьевъ Урбановскихъ-Скарбинковичей, а по смерти послѣдняго изъ нихъ (1843 г.) къ Эдуарду Старжинскому; въ настоящее время мѣстечкомъ владѣетъ сынъ послѣдняго Бол. Старжинскій. Всѣхъ православныхъ прихожанъ въ З. 2.262 м. и 2.129 ж.; есть между ними молдаване, но большая часть малороссы; кромѣ того, въ З. живетъ немало евреевъ; есть и римско-католики. Крестьяне всѣ занимаются исключительно земледѣліемъ, предоставивъ ремесленное производство мѣстнымъ евреямъ. Съ 1877 г. по 1887 г. здѣсь былъ сахарный заводъ, теперь упраздненный. Первая церковь въ З. была построена еще въ началѣ XVIII столѣтія, съ разрѣшенія уніатскаго митрополита Леонасія Шентицкаго. Эта церковь была весьма тѣсная и неблаголѣпная, почему въ 1759 г. ее разобрали и на этомъ мѣстѣ выстроили новую болѣе обширную и благолѣпную, хотя тоже деревянную церковь. Въ 1769 г. храмъ сей сожженъ былъ татарами во время ихъ набѣга, почему въ 1770 г. сооружена была третья по счету церковь изъ хворосту и глины, въ которой и совершалось богослуженіе до 1822 г. Въ 1822 г. окончена постройкою настоящая церковь, каменная, крестовидная, однокупольная. Постройка ея совершалась на средства прихожанъ. Въ 1853 г. къ этой церкви пристроена каменная трехъ-ярусная колокольня. Старое церковнище находится теперь во дворѣ помѣщика. Вблизи этого двора есть каплица, построенная въ 1824 г., въ которой сначала служилъ домовый священникъ-уніатъ Павелъ Сѣманко, а впоследствии Ранковскіе ксендзы; но со смертью Урбановскихъ здѣсь уже не бываетъ служеній, хотя утварь и все проч. сохраняется. Изъ священниковъ прошлаго вѣка извѣстны: Іоаннъ Грединскій и Романъ Недобильскій—оба уніаты. При сынѣ Романа, Константиѣ Недобильскомъ († 1822 г.), прихожане перешли въ православіе; при немъ же построена и настоящая церковь. Церк. земли: усад. 3 д., пах. въ 3-хъ смѣн. по 16 д. 1110 с. въ каждой и сѣнокосной 16 д. 1110 с., а всего 68 д. 2040 с., но по плану значится 72 д. 2066 с.; остальною землею (прежнее церковнище) пользуется пока мѣстный помѣщикъ. Причтовая помѣщенія деревянныя и ветхія. Кромѣ училища М. Н. Пр., есть школа грамоты для дѣвочекъ съ 1896 года.

1054. **Каменка м.**—расположено въ глубокой долинѣ по берегу р. Днѣстра, при впаденіи рѣчки Каменки; отъ ж.-д. ст. „Кобыльна“ въ 18 вер. Закрытая съ сѣвера высокими горами, К. значительно теплѣе сосѣднихъ нагорныхъ мѣстностей; по горамъ, склонами своими обращенными въ южную сторону, расположены обширные виноградники. Въ помѣщичьемъ паркѣ открыта климатическая станція, построены кургаузъ и дачи, куда съѣзжается много больныхъ для лѣченія на курьяльный и особенно виноградный сезонъ. Хорошія климатическія условія мѣстности не мало притягиваетъ скученностью въ мѣстечкѣ еврейскаго населенія. Почва черноземная съ суглинкомъ, мѣстами—супесчаная. Къ К. приписано сосѣднее селеніе *Александровка*, названное такъ по имени Царя-Освободителя Александра II (люстрац. акт. 1874 г. 16 авг.). Самостоятельный приходъ образовался въ К. не позже 1776 г., какъ видно изъ эрекции на церковную землю, выданной въ этомъ году княз. Ксавер. Любомирскимъ на имя мѣстнаго священника Ѡ. Шубовича. Первоначально въ числѣ



поселенцевъ было много молдаванъ; впоследствии здѣсь стали селиться малороссы, выходцы изъ разныхъ селъ: Дзыговки, Шарпановки и т. д., откуда произошли и ихъ настоящія фамиліи. Въ XVIII в. К. принадлежала князьямъ Любомирскимъ, а затѣмъ, послѣ конфискаціи ихъ имуществъ, перешла къ кн. Сергѣю Трубецкому, отъ Трубецкого же къ его родственнику кн. Петру Хр. Витгенштейну, въ родѣ котораго остается и до сихъ поръ; въ настоящее время владѣльцемъ состоитъ кн. Теодоръ Лав. Витгенштейнъ. Всѣхъ православныхъ прихожанъ въ настоящее время 2074 м. и 1964 ж.; кромѣ того, здѣсь живетъ около 1000 душъ евреевъ, болѣе 50 д. римско-католиковъ и до 400 д. нѣмцевъ-колонистовъ. Большая часть прихожанъ по сословію—крестьяне, по происхожденію—молдаване; малороссы составляютъ небольшое количество. Всѣ они занимаются главнымъ образомъ земледѣліемъ, а также разведеніемъ виноградниковъ и фруктовыхъ деревьевъ. Первый храмъ въ К. стоялъ на мѣстѣ стараго кладбища, на холмѣ при р. Днѣстрѣ. Онъ былъ деревянный, трехкупольный, въ честь Успенія Божіей Матери. Въ 1808 г. 29 марта, въ понедѣльникъ на Страстной седмицѣ, во время большаго весенняго половодья, сильнымъ напоромъ льда храмъ этотъ былъ разрушенъ до основанія и унесенъ водою вмѣстѣ съ колокольней, колоколами и церковнымъ имуществомъ; уцѣлѣло только одно на престольное евангеліе, найденное послѣ въ кустарникѣ одного изъ крестьянскихъ садовъ. Евангеліе это хранится до сихъ поръ въ церкви и въ немъ сдѣлано описаніе сего событія. Нынѣ существующій храмъ построенъ въ 1819 г. стараніемъ фельдмаршала кн. П. Хр. Витгенштейна; онъ—каменный, однокупольный, крытый желѣзомъ, посвященъ также въ честь Успенія Божіей Матери. Въ 1875 г. на средства прихожанъ пристроена колокольня къ церкви. Иконостасъ въ храмѣ новый, сооруженный прихожанами въ память избавленія нынѣ благополучно царствующаго Государя Императора Николая Александровича отъ грозившей ему опасности въ г. Осеу (29 апр. 1891 г.). Изъ священниковъ XVIII вѣка извѣстенъ только Теодоръ Шубовичъ, священствовавшій здѣсь до 1795 г. Церк. земли: усад. 3 д., пах. 43 д. 216 с., сѣн. съ лѣсомъ и кустарникомъ 27 д. 2050 с., а всего 73 д. 2266 с. Причт. помѣщенія каменные, новыя, устроены въ 1892 г. на суммы поземельнаго сбора. Въ К. есть училище М. Нар. Просв. съ 1891 г. и церк.-прих. школа съ 1897 г., помѣщающаяся въ наемномъ домѣ. Кромѣ того, есть евангелическо-лютеранское училище III разряда.

1055. **Катериновка** в.—расположено на равнинѣ, возвышающейся на крутомъ и высокомъ берегу р. Днѣстра. Отъ ж.-д. ст. „Шоданешты“ въ 15 вер. и отъ почт. ст. „Вадрашковъ“ въ 3 вер. Климатическія условія мѣстности нельзя назвать благоприятными для здоровья, вследствие полнаго отсутствія хорошей воды для питья. Почва полей черноземная и плодородная. К. была первоначально хуторами съ весьма небольшимъ количествомъ жителей, переселившихся сюда большою частью изъ соседняго мѣстечка Рашкова. Въ 1822 г. эти хутора перешли во владѣніе генералъ-майора Алексѣя Тутолмина, который назвалъ поселеніе Катериновкою въ честь своей жены Екатерины, устроивъ здѣсь церковь, перевесивъ сюда одну изъ церквей м. Рашкова—Вознесенскую, и образовавъ такимъ образомъ самостоятельный приходъ. Въ настоящее время въ К. православныхъ прихожанъ числится 825 м. и 807 ж. Большая часть изъ нихъ—малороссы-крестьяне, занимающіеся преимущественно земледѣліемъ, а также выдѣлкою полотень и др. домашнихъ вадлѣй. Отъ Тутолмина имѣніе перешло во владѣніе Барщевского, а



теперь принадлежит дочери его, Венч. Феликс. Родоковаки. Нынѣ существующій храмъ въ селѣ К. построенъ, какъ сказано выше, въ 1825 г. стараніемъ мѣстнаго помѣщика генерала Тутолмина. Прежде жители К. были приписаны къ одной изъ церквей м. Рашкова. Храмъ Катериновскій—каменный, однокупольный, крытый желѣзомъ, освященъ въ честь Вознесенія Господня. Деревянная колокольня стоитъ отдѣльно. Иконостасъ въ церкви позній, сооруженъ въ 1885 г. на средства церк.-прих. попечительства, трехъ-ярусный, въ византійскомъ стилѣ. Церк. земли: усад. 1 д. 1850 с., пах. 32 д. 1146 с., лѣса 6 д. 600 с., подъ дорогами 939 с., а всего 41 д. 2135 с. Причт. помѣщенія—деревянные со службами, устроены на средства прихожанъ. Церк.-прих. школа съ 1887 г.; помѣщается въ наемномъ домѣ.

1056. **Кузьминъ с.**—расположено на лѣвомъ беререу р. Днѣстра, въ мѣстности ровной, окруженной скалами. Отъ ж.-д. ст. „Попелюхи“ въ 30 вер. и отъ почтов. ст. „Каменка“ въ 7 вер. Климатическія условія мѣстности вполне благоприятны для здоровья. Почва черноземная, иногда съ примѣськ песку. К.—поселеніе сравнительно недавно, появившееся не ранѣе второй половины XVIII столѣтія. Первоначально въ этой мѣстности были одинокіе хутора съ весьма небольшимъ количествомъ жителей изъ фамиліи Накуловъ—отъ перваго хуторянина Кузьмы Накула, отъ имени котораго произошло и названіе села „Кузьминъ“. Въ 40-хъ годахъ нынѣшняго столѣтія помѣщикъ соседняго села, Цезарій Полтовичъ, состоя окружнымъ начальникомъ, съ согласія вышешаго начальства, заселилъ эту мѣстность крестьянами изъ разныхъ мѣстъ Подолія, преимущественно изъ Брацлавскаго у. (с. Монастырскаго и др.), чѣмъ и далъ прочное основаніе настоящему селу. Переселенные крестьяне получили при этомъ денежную субсидію отъ казны на устройство домовъ въ новомъ мѣстѣ. Въ настоящее время православныхъ прихожанъ въ К. считается 694 м. и 699 ж.; кромѣ того, есть римско-католики въ количествѣ 13 м. и 22 ж. и два семейства евреевъ. По происхожденію прихожане частью молдаване, частью малороссы. Всѣ занимаются главнымъ образомъ земледѣліемъ. Первый храмъ въ селѣ, неизвѣстно когда построенный, былъ деревянный, крытый камышомъ; на мѣстѣ его стоитъ теперь крестъ. Въ 1865 году въ К. построена на счетъ казны новая церковь, каменная, однокупольная, крытая желѣзомъ, въ честь св. Архистратига Михаила. Колокольня при ней деревянная, построена отдѣльно отъ церкви въ 1884 году. Церковной земли: усад. 2 дес., пах. 98 дес. 70 саж., а всего 100 дес. 70 саж. Причтовая помѣщенія каменная, реставрированная заново въ 1894 г. на суммы земскаго сбора. Церк.-прих. школа съ 1874 года; съ 1892 г. помѣщается въ собственномъ зданіи, построенномъ на средства прихожанъ.

1057. **Кукулы с.**—расположено въ глубокой долинѣ и по уступамъ высокихъ скалъ, среди которыхъ протекаетъ небольшая рѣчка, впадающая въ Днѣстръ. Отъ уѣзди. города отстоитъ въ 55 вер., отъ ближайшей желѣзно-дорожной станціи „Попелюхи“ въ 14 в. и отъ почтов. „Песчанка“ въ 8 в. Климатическія условія мѣстности вполне благоприятны для здоровья; почва въ селѣ каменистая, а на поляхъ—черноземная. По церковной лѣтониси, основателемъ села считается богатый молдаванскій Кокуль, отъ имени котораго получило свое названіе и село „Кокулы“ или „Букулы“. Село принадлежало некогда Замойскимъ, Конечпольскимъ, Любомирскимъ, недавно Модзелевскимъ; въ настоящее время принадлежит Ольгѣ Алеке. Волжиной. Православныхъ прихожанъ въ К. числится 846 м. и 837 жен.



Все они — крестьяне-малороссы, занимаются преимущественно земледѣлемъ. О прежде существовавшемъ храмѣ въ К. упоминаютъ надписи на евангелияхъ 1757 г. и 1762 г.; другихъ извѣстій не сохранилось. Нынѣ существующая церковь построена въ 1771 году стараніемъ прихожанъ. Она зданіемъ каменная, крестовидная, освящена во имя св. Архистратига Михаила. Въ 1850 г. къ ней достроены „фациаты“, а затѣмъ деревянный куполь, крытый гонтою. Въ 1880 году, вслѣдствіе землетрясенія, въ церкви на сводахъ образовались большія трещины, которыя грозили всему зданію, вслѣдствіе чего къ западной части храма были придѣланы 4 каменные подпоры, существующія и до сего времени. Колокольня отдѣльно отъ церкви, на 4 деревянныхъ столбахъ. Въ 1857 г. мѣстная помѣщица прислала изъ Москвы новый иконостасъ, одноярусный, съ прекрасною живописью, который стоитъ въ храмѣ и по сіе время. Изъ священниковъ XVIII вѣка сохранились извѣстія о Василии Писарко — униатѣ, священствовавшемъ здѣсь съ 1757 г. (а можетъ быть, и раньше) и послѣ 1771 г. (доколь неизвѣстно), при которомъ построена и нынѣшняя церковь. Прихожане присоединены изъ униі къ Православной Церкви въ 1792 г.; самостоятельнаго священника въ К. въ это время не было. Церк. земли: усад. 2 д. 2196 с., пах. 32 д. 764 с., сѣнокосной съ дубовымъ лѣсомъ 24 дес. 1357 с., а всего 59 д. 1917 с. Причтовый помѣщенія: домъ для священника каменный, для псаломщика деревянный со всеми службами. Церк.-прих. школа съ 1878 г.; съ 1891 г. помѣщается въ собств. зданіи. Кромѣ того, есть школа грамоты съ 1897 г.

1058. **Окиница с.** — расположено въ долину, по которой протекаетъ р. Трибусовка. Отъ ближайшей ж.-д. ст. „Попелюхи“ въ 30 вер. и отъ почт. ст. „Каменка“ въ 8 верст. Сурость, приносимая рѣкой и низменнымъ положеніемъ села, не портитъ хорошихъ вообще гигиеническихъ условій этой мѣстности. Почва въ селѣ каменистая, на поляхъ — черноземная. Окиница получила свое названіе отъ ключа, лежащаго въ настоящее время въ срединѣ села и называвшагося прежде „Окныня“ или „Окно“. Какъ давно существуетъ поселеніе, неизвѣстно. Въ верстѣ отъ селенія есть четыре кургана, одинъ изъ которыхъ носитъ названіе „Моисеева могила“; на немъ, по преданію, была устроена деревянная башня, гдѣ стоялъ сторожъ для подачи сигнала жителямъ въ случаѣ приближенія татаръ. Въ восточной сторонѣ О., въ т. н. „Болганской“ долину, въ скалѣ устроены какъ бы монашескія кельи; на скалѣ высѣчены крестъ съ надписями, но прочесть ихъ въ настоящее время нѣтъ возможности. Народъ называетъ всю мѣстность „Монастырищемъ“. Село принадлежитъ нынѣ Петру Цез. Полтовичу. Православныхъ прихожанъ въ О. 632 м. и 656 ж. Все они — крестьяне-малороссы, занимаются преимущественно земледѣлемъ. Кромѣ того, есть 2 м. и 5 ж. р.-католиковъ и 17 д. евреевъ. Первый храмъ въ селѣ построенъ около 1748 г. Онъ былъ деревянный, во имя св. великомуч. Дмитрія Солунскаго и просуществовалъ до 1808 г., когда имъ ветхостью его упразднили. Престоль стараго храма былъ обложенъ каменными стѣнами; въ 1861 г. на немъ водрузили крестъ, который сохраняется и до настоящаго времени въ усадьбѣ священника. Новая церковь, нынѣ существующая, построена въ 1808 г. на средства б. здѣсь священника Іоанна Зубрицкаго (1786—1808 г.). Храмъ зданіемъ каменный, съ каменною же колокольней, стоящей отдѣльно отъ церкви, посвященъ тоже имени св. Дмитрія Солунскаго. Иконостасъ въ храмѣ новый, двухъ-ярусный, сооруженъ на



средства прихожанъ въ 1870 году. Церковной земли: усад. 3 д., пах. 43 д. 270 с., сѣнок. 7 д. и конопляника 1450 с., а всего 53 д. 1720 с. Причтовныя помѣщенія новыя, устроены въ 1894 г. на суммы позем. сбора. Церковно-прих. школа съ 1864 г.; помѣщается въ собств. зданіи съ 1898 года.

1059. **Ольшанка-Побережная** с.—расположено по бокамъ трехъ овраговъ, по дву которыхъ протекають двѣ рѣчки: одна безымянная, а другая—Ольшанка; въ центрѣ села обѣ рѣчки сливаются въ одну. Отъ ближайшей ж. д. ст. „Крылополь“ въ 22 в.; почтовое отдѣленіе въ самомъ селѣ. Мѣстность кругомъ безлѣсная; климатическія условія могутъ быть названы благопріятными: нѣтъ болотъ и соединенныхъ съ ними вредныхъ испареній. Называется Ольшанка „Побережною“ въ отличіе ея отъ двухъ другихъ Ольшанокъ того же уѣзда: Бершадской и Забутской. Къ сѣверу отъ села на высокому открытомъ мѣстѣ до недавняго времени замѣтны были слѣды окововъ, называвшіеся въ народѣ „Замчысько“; при добываніи камня и вообще раскопкахъ здѣсь нѣрѣдко находили черепки сосудовъ, желѣзныя перила, части стѣвъ и т. д., въ особенности же много человѣческихъ костей. По преданію, въ этой мѣстности было большое поселеніе защищенное крѣпостцею отъ нападений непріятелей. О. въ XVIII вѣкѣ принадлежала князьямъ Любомирскимъ, затѣмъ перешла къ Двѣдушнискимъ, а отъ нихъ къ Феляксу Барщевскому. Дочь послѣдняго, Ангелина, вышедшая замужъ сначала за Юрьевича, а потомъ за Родоконаки, унаслѣдовала это имѣніе, которымъ владѣеть и въ настоящее время. Первоначальные жители О. были преимущественно молдаване; въ настоящее время молдаванъ здѣсь немного, большая часть населенія—крестьяне-малороссы. Всѣхъ православныхъ прихожанъ числится въ О. 1502 м. и 1452 ж. Главное занятіе ихъ—земледѣліе, а затѣмъ нѣкоторые дѣлають камень, плотничаютъ, шьютъ сапоги и т. д. Нынѣ существующій храмъ въ О. началъ постройкою еще въ 1760 г. стараніемъ священника-уніата А. Станафѣевича, но по невѣстнымъ причинамъ постройка эта не была окончена, будучи доведенною только до куполовъ. Въ такомъ видѣ церковь простояла до 1844 г., когда свещ. Я. Стоберскій убѣдилъ прихожанъ окончить ее и для примѣра самъ пожертвовалъ на это окончаніе 200 руб. До этого времени богослуженіе совершалось въ маленькой избушкѣ, устроенной немного ниже настоящей церкви, на мѣстѣ которой стоитъ теперь каменный крестъ. Выстроенный т. обр. храмъ—каменный, однокупольный съ пристроенною къ нему въ 1873 году каменною же высокою колокольнею, стоящею болѣе 4.000 руб. Храмъ освященъ въ 1851 г. во имя Пресвятыя Троицы; прежняя же церковь была въ честь Богоявленія Господня. Церк. земли: усад. 3 д., пах. 24 д. 1665 с., сѣн. 27 д. 2367 с., а всего 55 д. 1632 с. Причт. помѣщенія имѣются, но старыя; священникъ живетъ въ собств. домѣ. Въ приходѣ двѣ церк.-приходскихъ школы: мужская съ 1862 г. и женская съ 1899 г.; помѣщаются въ собств. зданіи, построенномъ въ 1891 г.; кромѣ того, есть двѣ школы грамоты—мужская и женская—съ 1899 г.; первая помѣщается въ церковномъ домѣ, предназначенномъ для священника, а вторая въ церковной сторожкѣ.

1060. **Песчанка** м.—расположено на немного наклонной къ югу мѣстности, при незначительныхъ двухъ рѣчкахъ, соединяющихся здѣсь въ одну. Отъ ближайшей ж. д. ст. „Понцелюхи“ въ 6 вер.; почтовое отдѣл. въ самомъ мѣстечкѣ. Климатическія условія мѣстности въ общемъ благопріятны для здоровья. Мѣстечко называютъ нѣкоторые „Пяцанка“, производи отъ слова „пщцать“, а не „песокъ“,



такъ какъ почва здѣсь вездѣ черноземная. П. нѣкогда принадлежала къ Мясковскому ключу имѣній Конецпольскихъ, затѣмъ Любомирскихъ. Въ концѣ XVIII в. она поступила въ казну и въ половинѣ XIX в. была дана въ долгосрочную аренду генералу Сергѣю Вязмитинову; теперь принадлежитъ казнѣ. Въ 1820 г. П. сдѣлалась мѣстечкомъ съ учрежденіемъ еженедѣльной ярмарки по средамъ. Когда евреямъ воспрещено было жить по деревнямъ, П. быстро заселилась ими и сдѣлалась торговымъ центромъ съ значительнымъ населеніемъ. Въ 1855 г. здѣсь поселилась было старообрядцы, но въ 1862 г. ушли въ с. Плоть, гдѣ имъ предоставлены были земельные надѣлы. Православныхъ прихожанъ въ П. насчитывается 1751 м. и 1772 ж.; кромѣ того, есть 25 м. и 19 ж. р.-католическаго исповѣданія, 6 д. лютеранскаго и около 1500 д. евреевъ. Всѣ православные жители занимаются земледѣіемъ, а также извозомъ, торговлею волами, въ рѣдкихъ случаяхъ ремеслами. Первая церковь въ мѣстечкѣ была построена въ 1747 году стараніемъ прихожанъ. Она была деревянная, тѣсная, освящена въ честь Успенія Божіей Матери; въ 1855 г. ее разобрали. Нынѣ существующій храмъ заложенъ въ 1848 г. и освященъ въ 1853 г. тоже въ честь Успенія Пресвятой Богородицы. Постройка производилась на счетъ казны и стоила около 30 тыс. рублей. Храмъ—кирпичный, о пяти куполахъ, крытъ желѣзомъ, весьма просторный, высокій и благоудный (16 саж. высоты, 12 длины и 8 ширины). Колокольня отдѣльно отъ церкви, тоже кирпичная. Изъ священниковъ XVIII вѣка извѣстны Юрій и Василій Бѣлецкіе, священствовавшіе здѣсь до 1773 г.—оба униаты. Въ 1773 г. рукоположенъ сюда Говомъ, епископомъ Переяславскимъ, православный священникъ Іоаннъ Слодецкій († 1815 г.), при которомъ и произошло воссоединеніе прихожанъ съ Православною Церковью. Изъ священниковъ новаго времени замѣчательнъ Филар. Недѣльскій, бывший на приходѣ съ 1854 г. по 1898 г. и весьма много потрудившійся для его благоустройства. Церковной земли: усад. 3 д., пах. удобн. 70 д., неудобн. 30 д., подъ кустарникомъ 5 д., а всего 108 д. Причтовый помѣщенія ветхія: постройки для священника 1853 г., а для псаломщика 1879 г. Въ П. имѣется училище М. Н. Пр.; кромѣ того, есть школа грамоты для дѣвочекъ съ 1897 года.

1061. **Подойма** с.—расположено на лѣвомъ берегу р. Днѣстра, среди скалистыхъ горъ, окаймляющихъ село съ трехъ сторонъ. Отъ ближайшей ж.-д. станціи „Кобыльна“ въ 20 вер., почтовой „Каменка“—въ 5 вер. Климатическія условія мѣстности весьма благопріятны для здоровья; почва—черноземная, съ примѣсью песку. Въ настоящее время село принадлежитъ Бол. Старжинскому, къ которому оно перешло изъ рода Урбановскихъ. Всѣхъ православныхъ прихожанъ считается теперь 767 м. и 758 ж. По происхожденію—половина молдаване, половина—малороссы. Занимаются жители главнымъ образомъ земледѣіемъ, а затѣмъ огородничествомъ и разведеніемъ виноградниковъ; нѣкоторые ломаютъ камень. Нынѣ существующій храмъ въ П.—третій по счету, но о первыхъ двухъ не сохранилось никакихъ свѣдѣній кромѣ того, что онѣ были деревянные и за ветхостію разрушены. Освященіе теперешняго храма состоялось 17 марта 1824 г. Онъ—каменный, однопрестольный, посвященъ во имя Св. Троицы, построенъ на средства прихожанъ. Колокольня деревянная, на 4-хъ столбахъ, отдѣльно отъ церкви, построена въ 1850 г. Иконостасъ новый, четырехъ-ярусный, сооруженъ въ 1870 г. Изъ священниковъ XVIII вѣка извѣстенъ Іоаннъ Стоцкевичъ, рукоположенный въ



1786 г. и присоединенный къ Православной Церкви въ 1794 г. Затѣмъ здѣсь священствовалъ его сынъ Ѳ. Стопкевичъ. Церк. земли: усад. 3 д., пах. въ 2-хъ см. 38 д. 990 с., сѣнок. 13 д. 2245 с. и сѣнокоса съ лѣсомъ 13 д. 678 с., а всего 68 д. 1513 с. Причтовья помѣщенія: домъ для свящ. деревянный и для псаломщика каменный построены въ 1887 г. на средства помѣщика. Церк.-приходская школа съ 1861 г.; помѣщается въ собственномъ зданіи.

1062. **Подойница** с.—расположено на лѣвомъ берегу р. Дибстра, рядомъ съ селомъ Подоймою, съ которымъ оно и составляетъ одно поселеніе. Отъ ближайшей ж.-д. ст. „Кобыльня“ въ 20 в. и отъ почтов. „Каменка“ въ 5 вер. Климатъ теплый и сухой, очень здоровый; почва черноземно-песчаная, въ самомъ селѣ каменистая, изобилующая множествомъ ключей. До 1870 г. П. составляла одинъ приходъ съ Подоймою; мѣстные жители выражали желаніе еще въ 40-хъ годахъ нынѣшняго столѣтія построить себѣ особую церковь, но имъ это не дозволено было тогдашними владѣльцами села Урбановскими. Только въ 1867 г., послѣ освобожденія крестьянъ, они приступили къ постройкѣ церкви, которая и была окончена въ 1870 г. Съ этого года П. имѣла самостоятельный причтъ до 1877 г., когда была снова приписана къ Подоймѣ. Въ 1896 г. самостоятельный приходъ въ П. опять восстановленъ указомъ Св. Синода. Всѣхъ православныхъ прихожанъ въ селѣ числится 879 м. и 871 ж.; кромѣ того, есть 10 д. римско-католиковъ и 54 д. евреевъ. Главный элементъ населенія—молдаване, но есть и малороссы. Всѣ они занимаются преимущественно земледѣліемъ, а затѣмъ разведеніемъ виноградниковъ, винодѣліемъ, огородничествомъ и т. п. Нынѣ существующій храмъ въ П.—первый въ приходѣ, каменный, въ честь Рождества Пресвитой Богородицы, построенъ на средства прихожанъ. Стоимость постройки доходитъ до 12.000 руб. Колокольня вмѣстѣ съ церковью также каменная; иконостасъ трехъ-ярусный. Церк. земли: усад. 1 д. 2300 с., пах. 27 д. 1360 с., а всего 28 д. 1260 с. Домъ для священника новый, построенъ въ 1899 г.; для псаломщика помѣщенія нѣтъ. Церк.-прих. школа съ 1872 г.; съ 1897 г. помѣщается въ собств. зданіи.

**РАШКОВЪ** м.—расположено частью на низменномъ берегу Дибстра, частью въ долину рѣчки Рашковки, впадающей здѣсь въ р. Дибстрѣ. Отъ ближайшей ж.-д. ст. „Шолданешты“ отстоитъ въ 12 вер.; почтовое отдѣленіе въ „Вадрашковѣ“ Бессараб. губ., на другой сторонѣ Дибстра. Климатическія условія мѣстности для здоровья весьма благоприятны. Почва черноземная на поляхъ, а въ самомъ мѣстечкѣ каменистая. Р.—поселеніе очень древнее; первая историческія извѣстія о немъ относятся къ 1402 г., но безспорно Р. существовалъ еще ранѣе. Надъ мѣстечкомъ господствуетъ высокій незаселенный кракъ придиѣстровской плоской возвышенности, поднимающейся почти отвѣсно на 70 сажень высоты; въ углу этой возвышенности, между р. Дибстромъ и рч. Рашковкою, на лѣвомъ берегу послѣдней, на горѣ сохранилось „городище“; оно обнесено валомъ, имѣетъ видъ неправильнаго четырехугольника и на трехъ углахъ вооружено обширными ронделями, которые составляютъ характерную особенность фортификаціонныхъ сооружений XV в. Вблизи городища находится небольшой лѣсокъ, называемой „Калауръ“. На этомъ городищѣ стоялъ замокъ „Калауръ“ или „Каравулъ“, построенный еще вел. кн. Витовтомъ для охраны южныхъ предѣловъ его государства. Замокъ этотъ существовалъ уже въ 1402 г.; въ списокъ областей, городовъ и замковъ, входившихъ въ составъ великаго княжества Литовскаго, который Свидригайло приложилъ къ



договору, заключенному имъ съ крестоносцами въ 1402 г., упоминается и Калавуръ; самый же Р. былъ приселкомъ при этомъ замкѣ. Вел. кн. Витовтъ пожаловалъ Калавуръ съ Р. Андрею Сидимунту, въ родѣ котораго онъ оставался, впрочемъ, на первыхъ порахъ недолго. Въ 1442 г. онъ былъ пожалованъ вмѣстѣ съ обширною степною полосовою, простиравшеюся до береговъ Чернаго моря, въ пожизненное владѣніе Бучацкому, но въ 1545 г. Калауръ въ Днѣстрѣ находился въ рукахъ Григорія Чечели-Сидимунтовича. Въ концѣ XVI столѣтія Рашковское поселеніе уже разрослось, такъ что Калауръ считался только предмѣстьемъ Р. Въ это время Р. приобрѣтенъ въ числѣ другихъ обширныхъ помѣстій въ Поднѣстровьи Яномъ Замоискимъ. Въ 1617 г. замокъ былъ добровольно сожженъ поляками въ угоду туркамъ, которые, заключая договоръ у Буши съ гетманомъ Жолкевскимъ, потребовали упраздненія пограничныхъ крѣпостей подъ предлогомъ, что онѣ служатъ притовами, изъ которыхъ казаки врываются въ Турцію. Поселеніе было вновь восстановлено около 1646 г. и упоминается у Целляріуса, какъ „сильная крѣпость на границѣ безлюдной степи“. Въ 1648 г. Р. вошелъ въ составъ Брацлавскаго казачьяго полка въ качествѣ сотеннаго города. Послѣ гибели въ Сучавѣ Тимофея Хмѣльницкаго, Богданъ назначилъ Р. на содержаніе его вдовѣ Розандѣ. Въ 1654 г. Р. посетилъ патріархъ Антиохійскій Макарій во время своего путешествія въ Россію, описаннаго архидіакономъ Павломъ Аленискимъ. Р. въ это время былъ, по описанію, большимъ городомъ, съ деревяннымъ замкомъ и пушками. Въ немъ было семь церквей, семь священниковъ которыхъ встрѣчали патріарха съ начальникомъ крѣпости и войсковымъ начальникомъ; народу же были цѣлыя тьмы. Путешественника поразило благочестіе мѣстныхъ жителей, встрѣчавшихъ съ большимъ почетомъ православнаго патріарха, а также множество грамотныхъ дѣтей (особенно изъ сиротъ), которыхъ обучали мѣстные священники; дѣти шли въ храмъ вечерню, утрению и литургію въ высшей степени стройно и умирительно. Съ 1662 г. Р. сталъ подвергаться разореніямъ со стороны гетмановъ, соперничавшихъ между собою: Дорошенка, Брюховецкаго и Ханенка, а также войскъ тѣхъ государствъ, которыя имъ покровительствовали; въ теченіе 12 лѣтъ (1663—1675 гг.) Р. переходилъ изъ рукъ въ руки и 3 раза взятъ былъ приступомъ и разоренъ; первый разъ Дорошенкомъ (1665 г.), затѣмъ Собѣскимъ (1671 г.) и, наконецъ, Ибрагимъ-пашею (1675 г.). Въ это тяжкое время погибла и владѣлица Р. Розанда Хмѣльницкая, ограбленная и замученная сторонникомъ Брюховецкаго, полковникомъ Дроздомъ. Вслѣдствіе послѣдняго турецкаго разоренія, городъ совершенно запустѣлъ, такъ что имя его больше не упоминается до конца столѣтія ни въ документахъ, ни въ казацкихъ лѣтописяхъ. Все это время Р. считали своею собственностью de jure Замоискіе: такъ въ 1664 г. владѣльцемъ его числился Янъ Замоискій, воевода сандомирскій; вскорѣ онъ передалъ права на всѣ свои украинныя имѣнія, въ томъ числѣ и на Р., въ качествѣ приданаго, дочери своей Іоаннѣ-Варварѣ, вышедшей замужъ за Александра Конецпольскаго. Но фактически Конецпольскіе могли вступить во владѣніе Р. только послѣ Прутскаго договора (1711 г.), а въ 1719 г. умеръ послѣдній представитель этого рода; наследники его продали всѣ украинныя имѣнія Конецпольскихъ Любомирскимъ, которые и владѣли Р. до конца XVIII в. Въ исходѣ XVIII в. Р. былъ проданъ за долги Александра Любомирскаго и купленъ въ казну, по повелѣнію Императр. Екатерины II. Павелъ I подарилъ это имѣніе волынскому намѣстнику Тутолмшну, отъ внука котораго Р. перешелъ



путь продажи къ Барцевскому. Дочь послѣдняго, вышедшая замужъ за Родоко-  
наки, владѣетъ имъ и въ настоящее время. Православныхъ прихожанъ въ Р. 1305 м. и  
1313 ж.; кромѣ того, есть немало католиковъ и до 1.500 евреевъ. Всѣ прихожане  
по происхожденію преимущественно малороссы, но есть между ними и молдаване.  
Главное занятіе ихъ—земледѣіе и разведеніе виноградниковъ; кромѣ того, многіе  
занимаются рыболовствомъ по р. Дибетру, торговлей свиномъ саломъ и выдѣлкою  
бараньихъ и др. кожъ. Въ Рашковѣ есть костелъ во имя св. Каэтана, каменный,  
построенный въ 1749 г. кн. Любомырскимъ; прихожанъ имѣетъ въ Рашковѣ и  
окрестныхъ селахъ 1162 д. об. поля. Изъ семи церквей, упоминаемыхъ Павломъ  
Алепскимъ въ его описаніи XVIII в., къ концу XVIII в. сохранилось только че-  
тыре: Успенская, Вознесенская, Троицкая и Покровская. Одна изъ нихъ, Успенская,  
мѣстнымъ помѣщикомъ генералъ Тутолминымъ перенесена въ устроенное имъ  
с. Алексѣевку, а другая, Вознесенская, по всей вѣроятности, въ другое такое же село  
Катериновку, рядомъ съ Р., такъ что въ настоящее время здѣсь всего двѣ церкви  
и два прихода.

1063. **Покровская церковь м. Рашкова** построена въ 1740 г. старшiemъ при-  
хожанъ. Она зданіемъ каменная, однокупольная, крыта гоштою. Колокольня стоитъ  
отдѣльно отъ церкви на 4 столбахъ. Въ XVIII столѣтіи она была униатскою; въ  
XIX столѣтіи она неоднократно то дѣлалась самостоятельною, то приписыва-  
лась къ Св.-Троицкому приходу. Послѣдній разъ приходъ этотъ довольно долгое  
время оставался приписнымъ, пока въ 1894 г., по указу Св. Синода, онъ не былъ  
обращенъ снова въ самостоятельный. Церковной земли при храмѣ: усадебн. 1 д.  
1200 саж., пахати. и сѣвокоси. 34 дес. 1200 саж., а всего 36 дес. Домъ для  
священника построенъ на средства прихожанъ, хотя вполнѣ не оконченъ; са-  
ломщикъ живетъ въ наемномъ домѣ. Церковно-прих. школа съ 1897 г.; помѣщ.  
въ наемномъ домѣ.

1064. **Троицкая церковь м. Рашкова** начата постройкою въ 1779 году  
старшiemъ прихожанъ и мѣстнаго протоіерея Іоанна Палюховича. Она—каменная,  
однокупольная, съ каменною же колокольнею, крыта желѣзомъ. Въ храмѣ есть  
древняя икона Нерукотвореннаго Спаса, считающаяся чудотворною. Икона  
эта дана была въ предбрачное благословеніе дѣвицѣ Нарышкиной, бывшей за-  
мужемъ за сыномъ фельдмаршала Суворова, а затѣмъ за княземъ Голицынымъ.  
Отъ Голицыныхъ икона перешла къ брату извѣстнаго артиста Самойлова, а его  
женою пожертвована въ 1889 году въ Рашковскую Свято-Троицкую церковь.  
Изъ священниковъ XVIII вѣка извѣстенъ здѣсь протоіерей Іоаннъ Палюховичъ,  
учившійся въ Кіевской академіи и въ 1777 году получившій рукоположеніе  
отъ Черкаскаго епископа Іларіона къ Успенской церкви м. Рашкова. Прибывъ  
сюда, онъ засталъ свою церковь затворенною униатскимъ священникомъ Петромъ  
Дубиновъ, который не хотѣлъ ее уступить. Начинаются хсжденія Палюховича по  
судамъ, но судъ, подъ вліяніемъ мѣстнаго землевладѣльца А. Любомырскаго,  
присуждаетъ эту церковь Дубинѣ. Видя, что дѣло програно, Палюховичъ энергично  
начинаетъ хлопотать о постройкѣ православной церкви, и въ результатъ его хло-  
потъ здѣсь явится новая церковь во имя Св. Троицы. Въ дальнѣйшихъ своихъ  
трудахъ онъ извѣстенъ, какъ ревностный дѣятель по воссоединенію униатовъ:  
имъ воссоединено до 75 приходовъ, входившихъ въ Балтскій и Ольгопольскій  
повѣты. Между прочимъ при немъ воссоединились и жители Р. при участіи



другаго извѣстнаго борца за православіе, Ѡ. Атаназѣвича, управлявшаго Рашковскою и Чечельницкою протопопшею. Умеръ Палюхоничъ въ 1811 г. и погребенъ въ оградѣ Св.-Троицкой церкви, имъ устроенной. Церковной земли при Св.-Троицкомъ храмѣ: усадебн. 1 дес. 2070 саж., пахати. 38 д. 1565 с., а всего 40 дес. 1326 с. Причтовая помѣщенія каменные, вполнѣ прочныя, построены въ 1889 г. Церковно-приход. школа съ 1883 г.; помѣщ. въ собств. неудоб. зданіи; въ настоящее время для нея строится новое обширное помѣщеніе.

О Рашковѣ см. Под. Еп. Вѣд. 1889 г. № 50; Клев. Старица 1896 г. окт.; Чт. въ Общ. Истор. и древн., 1897 г., т. IV; Тр. Под. Истор.-статист. Комит., т. VIII.

1065. **Севериновка** с.—расположено въ котловинѣ по обимъ берегамъ протекающей здѣсь безымянной рѣчки, отъ ближайшей жел.-дор. ст. „Попелюхи“ въ 30 вер. и отъ почтовой „Каменка“—въ 4 вер. Рѣчка, разливаясь, образуетъ по берегамъ своимъ болота, часто не высыхающія въ продолженіе всего лѣта. Болотныя испаренія и миазмы порождаютъ здѣсь множество болѣзней, изъ которыхъ особенно свирѣпствуетъ воспаленіе глазъ. Почва супесчаная. С. получила свое названіе въ честь одного изъ сыновей кн. Любомирскаго—Северіана, а прежде называлась Дереньковимъ. Изъ эрекции 1709, выданной кн. Ал. Любомирскимъ на церковную землю, видно, что въ это время здѣсь уже существовало довольно значительное поселеніе. Оно состояло, главнымъ образомъ, изъ шляхтичей, которымъ раздавались даровыя усадьбы мѣстнымъ владѣльцемъ кн. Любомирскимъ; затѣмъ сюда стали приходять и молдаване изъ соедѣнн. Бессарабій. Въ концѣ XVIII в. при Екатеринѣ II С. была куплена за долги кн. А. Любомирскаго въ казну. Православныхъ прихожанъ въ С. 496 муж. и 478 ж. Большая часть изъ нихъ крестьяне-малороссы, но есть и молдаване. Главное занятіе жителей—хлѣбопашество; многіе промышленяютъ кромѣ того извозомъ. Первая церковь въ С. была деревянная, купленная на средства прихожанъ въ с. Баштанковѣ еще въ первой половинѣ XVIII столѣтія. Въ 1870 г. она за ветхостію была разобрана, при чемъ старое церковнище вошло въ усадьбу одного изъ мѣстныхъ крестьянъ и содержится имъ въ порядкѣ. Ныѣшній храмъ—каменный, построенъ въ 1867 году въ честь Покрова Пресв. Богородицы на средства, отпущенныя казною. Колокольня сооружена тогда же вмѣстѣ съ церковью. Иконостасъ—однорусный; иконы писаны въ Петербургѣ. Въ храмѣ есть мѣстно чтимая икона св. великомуч. Пантелеимона, привезенная сюда съ Аѳона. Изъ священниковъ XVIII вѣка въ эрекции кн. Любомирскаго упоминается Василій Урсуденко—униатъ; другой извѣстный здѣсь іерей—Михаилъ Полигескій (1789—1818), рукоположенный униатскимъ митрополитомъ Θεодосіемъ; при немъ и произошло воссоединеніе прихожанъ съ Православною Церковью. Церковной земли: усадебн. 6 дес. 690 саж., пах. 94 д. 1440 с. удобной и 2160 саж. неудобной, сѣнокосной 8 д. 1920 саж., а всего 110 дес. 1680 саж. Причтовые помѣщенія новыя, хотя еще неоконченныя, построены на суммы земскаго сбора. Церковно-приходская школа съ 1892 года; помѣщается въ собственномъ зданіи. Кромѣ того, есть школа грамоты съ 1899 года въ наемномъ домѣ.

1066. **Студена** с.—расположено на ровной площади, пересѣкаемой двумя неглубокими балками. Отъ ближайшей ж.-д. ст. „Попелюхи“ отстоитъ въ 13 вер., отъ почт. „Песчанка“ въ 7 в. Климатическія условія села благоприятны для здоровья. Почва земли черноземная и очень плодородная, хотя по мѣстамъ встрѣчаются



мочари. С. образовалась первоначально изъ хуторовъ, гдѣ селились преимущественно выходцы изъ м. Рашкова. Въ началѣ XIX столѣтія поселеніе это было довольно большое и называлось мѣстечкомъ; оно принадлежало помѣщику Урбановскому. Въ С. жило тогда много евреевъ, были лавки, базары и ярмарки, помѣщалась квартира становаго пристава. Съ переходомъ имѣнія по наслѣдству къ Т. Старжинскому, еврей были выгнаны и С. превращена въ село. Въ настоящее время С. принадлежит Бол. Старжинскому. Православныхъ прихожанъ насчитывается 1754 м. и 1666 ж.; кроме того, есть 8 д. р.-католиковъ и 1 лютеранинъ. Главное занятіе жителей—земледѣіе; нѣкоторые занимаются извозомъ и торговлею зерновыми продуктами. Дѣтъ 10 тому назадъ 60 семействъ крестьянъ С. переселились въ Черноморскій округъ, гдѣ получили значительныя земельныя надѣлы, но должны были возвратиться назадъ вслѣдствіе преслѣдовавшихъ ихъ тамъ неурожаевъ и лихорадокъ. О прежде бывшей церкви С. извѣстно только, что она была деревянная и сгорѣла; на мѣстѣ ея стоитъ въ настоящее время каменный крестъ. Нынѣшняя церковь—каменная, окончена постройкою въ 1788 году, освящена въ честь Успенія Пресв. Богородицы. Колокольная при ней отдѣльно, также каменная. Вся постройка производилась на средства крестьянъ. Новый иконостасъ въ церкви сооруженъ въ 1854 г.; въ 1885 г. заново передѣланъ въ трехъ-ярусный. Къ числу мѣстно чтимыхъ иконъ относится икона Спасителя въ терновомъ вѣщѣ, очень стараго письма, чтимая прихожанами, какъ чудотворная. Изъ священниковъ XVIII вѣка сохранилась память о Ѳеодорѣ Солтыскомъ, бывшемъ на приходѣ въ С. около 40 лѣтъ, пастырѣ добромъ и дѣятельномъ. Церковной земл.: усадебн. 3 д., пах. въ 2-хъ смѣн. 52 д. 1020 саж. и сѣнок. 21 д., а всего 76 д. 1020 с. Причтовья помѣщенія для священника прочныя, а для псаломщ. ветхія. Въ селѣ есть училище М. Н. Пр. и кроме того церковно-приходская школа съ 1897 г., школа грамоты для мальчиковъ и школа грамоты для дѣвочекъ,—обѣ съ 1899 года.

1067. **Трибусовка с.**—расположено въ ложбинѣ между двумя склонами горъ, по обѣимъ берегамъ маленькой рѣчки, называемой Окница. Отъ ж.-д. станціи „Крыжополь“ отстоитъ въ 25 вер., отъ почтов. „Ольшанка“ въ 7 в. Капматическія условія мѣстности нельзя назвать благоприятными, вслѣдствіе того, что въ самомъ селѣ встрѣчаются болота, которыя способствуютъ распространенію инфекціонныхъ болѣзней, въ особенности же дифтерита. Почва въ селѣ каменистая, на поляхъ—суглинистая. По преданію, Т. получила свое начало отъ молдаванъ, выходцевъ изъ с. Трибусовца Хотинскаго у. Бессарабской губ., которые, поселившись въ этой мѣстности, дали и селу названіе своей прежней родины. Въ нынѣшнемъ столѣтіи сюда прибыло нѣсколько семействъ мѣщанъ изъ г. Ольгополя. Къ Т. причислена дер. *Слободка-Трибусовская*, раньше называвшаяся „Казенная“. Православныхъ прихожанъ въ Т. числится въ настоящее время 1112 м. и 1114 ж. и въ Слободѣ-Трибусовской 98 м. и 99 ж., а всего 1210 м. и 1213 ж. Всѣ занимаются исключительно земледѣіемъ. Имѣніе принадлежало нѣкогда Коенцпольскимъ, затѣмъ Любомирскимъ, нынѣ принадлежитъ дворянкѣ Конст. Сев. Раковичъ. Прежній храмъ въ селѣ стоялъ тамъ, гдѣ теперь старое кладбище, на которомъ есть крестъ, обозначающій мѣсто престола. Нынѣ существующій храмъ—каменный, однокупольный, во имя св. Архистратига Михаила, построенъ въ 1827 г. на средства прихожанъ. Въ 1881 г. къ нему пристроена колокольная. Въ этомъ же году



здѣсь сооруженъ двухъ-ярусый иконостасъ. Церковной земли: усад. 1 д. 2072 с., пах. 50 д. 1452 с., выгон. и сѣн. 16 д. 300 с. и лѣса 3 д. 648 с., а всего 71 д. 2072 с. Причтовый помѣщенія: каменный домъ для священника 1897 года, а домъ для псаломщика ремонтированъ въ 1900 г. на суммы позем. сбора. Ц.-прих. школа съ 1891 г.; помѣщ. въ собств. зданія съ 1892 г.; кромѣ того, есть школа грамоты съ 1897 года.

1068. **Хрустова с.**—расположено въ глубокой долинѣ, по которой протекаетъ р. Каменка, впадающая въ Днѣстръ. Отъ ж.-д. ст. „Поцелюхи“ въ 35 вер., отъ почтовой „Каменка“ въ 5 в. Климатическія условія весьма благоприятны для здоровья; мѣстность здѣсь сухая, теплая, защищенная отъ холодныхъ сѣверныхъ вѣтровъ. Почва черноземная съ примѣсью песку, плодородная, особенно для кукурузы. Въ настоящее время православныхъ прихожанъ числится 1210 м. и 1176 ж.; кромѣ того, здѣсь живетъ до 15 семействъ евреевъ. По происхожденію прихожане частью молдаване, частью малороссы. Всѣ они занимаются, главнымъ образомъ, земледѣліемъ. Имѣніе въ началѣ XIX в. принадлежало графу Ягушинскому, а отъ него перешло къ камеръ-юнкеру Сем. Петр. Юшневскому, наследники котораго владѣютъ имъ и до сихъ поръ. Первый храмъ въ с. Хрустовой былъ ветхій, деревянный, неизвѣстно когда построенный, во имя св. Архистр. Михаила. Онъ разобранъ въ 1855 г., и на его мѣстѣ стоятъ теперь каменный крестъ съ надписью: „мѣсто св. престола“. Еще въ 1804 г. графъ Ягушинскій имѣлъ намѣреніе построить здѣсь новый храмъ во имя св. Сергія Радонежскаго, о чемъ самъ и писалъ въ своей эрекции, но намѣреніе это не осуществилось. Въ 1839 г. крестьяне заложили имѣ существующую церковь, но не имѣли возможности ее кончить по недостатку средствъ. Постройка ея была окончена въ 1853 г. камеръ-юнкеромъ Юшневскимъ; въ этомъ же году церковь была и освящена въ честь Рождества Христова. Храмъ сей стоитъ на горкѣ, окруженный громадными глыбами песчаника, господствуя надъ всѣмъ селомъ, расположеннымъ въ оврагахъ и ущельяхъ. Онъ—каменный, однокупольный, крытъ желѣзомъ, въ византийскомъ стилѣ. Колокольная построена отдѣльно отъ церкви въ 1865 г., тоже каменная, въ стилѣ готическомъ. Иконостасъ одноярусный, прекрасной живописи. Въ числѣ иконъ особенно замѣчательны иконы: Аліція Печерекаго, Распятія Господа Иисуса Христа, Сергія Радонежскаго, Архистратига Михаила, Рождества Христова, Апокалипсическаго ангела съ кадильницей и др., писанныя рукою преосвищ. Анатолія, быв. епископа Могилевскаго и Мстиславскаго, уроженца с. Хрустовой. Изъ священниковъ XVIII вѣка извѣстны: Василій Мартиновскій—уніатъ, рукоположенный въ 1891 г. уніатскимъ митрополитомъ Θεодосіемъ Ростовскимъ и присоединенный къ православію въ 1795 г. прот. Θ. Атаназѣвичемъ. Одинъ изъ сыновей его, Августинъ, принявшій въ иночествѣ имя Анатолія, былъ впоследствии епископомъ Могилевскимъ и Мстиславскимъ и извѣстнымъ духовнымъ писателемъ. Изъ іереевъ XIX вѣка замѣчательнъ протоіерей Андр. Литвиновскій, пробывшій на приходѣ X. около 40 лѣтъ. Церк. земли: усад. 3 дес., пах. въ 3-хъ сѣн. 49 д. 330 с., сѣн. съ лѣсомъ, хуторомъ и пасѣнскомъ 47 д. 221 саж., а всего 99 д. 551 саж. Причтовый помѣщенія имѣются: домъ для свщ. каменный, со службами, и для 2-хъ псаломщиковъ общій, тоже со службами. Въ селѣ есть училище М. Н. П. и кромѣ того школа грамоты для дѣвочекъ съ 1897 г., помѣщающаяся въ наемномъ домѣ.



### Дополненіе.

#### 2-й благочиннической округъ Ольгопольскаго уѣзда.

1069. **Козловка.** Указомъ Св. Синода отъ 5 мая 1900 г. при церкви с. Козловки Ольгой, у, открыть самостоятельный приходъ съ причтомъ изъ священника и псаломщика, съ жалованьемъ первому по 300 руб. въ годъ и второму по 50 р. (П. Е. В. 1900 г. № 21).

О Козловкѣ см. выше, стр. 799.





## Х. Проскуровскій уѣздъ.

### 1-й благочиннической округъ.

**ПРОСКУРОВЪ**—уѣздный городъ, лежитъ подъ 49° 26' сѣверн. широты и 44° 39' вост. долготы; расположенъ при линіи Ю.-З. ж. д., на низменномъ топкомъ мѣстѣ, на правомъ берегу р. Буга; съ западной стороны протекаетъ р. Плоска, впадающая въ Бугъ; окруженъ холмами. Отъ г. Каменца, съ коимъ соединенъ шоссе, отстоитъ на разстояніи 93 вер. Въ давнее время Проскуровъ былъ извѣстенъ подъ именемъ Плоскирова, каковое названіе получилъ онъ отъ р. Плоски; современемъ прежнее его названіе измѣнилось въ Проскуровъ. При польскомъ правительствѣ г. Проскуровъ былъ королевскимъ староствомъ, т. е. столовымъ имѣніемъ короля, и въ немъ были располагаемы войска для защиты края отъ татаръ, турокъ и казаковъ. Определить съ точностью время основанія П. невозможно за неимѣніемъ документальныхъ данныхъ. Въ концѣ XV в. (1493 г.) П. уже существовалъ, какъ село, имѣвшее 7 дворовъ. Въ 1550 г. Сигизмундъ-Августъ II, король польскій, подарилъ П. Мацію Влодку, хорунжему и старостѣ Каменецкому. При королѣ Стефанѣ Баторіи П. сдѣлался мѣстечкомъ. Впослѣдствіи м-ко П. вошло въ составъ королевскихъ имѣній и часто было опустошаемо казаками и татарами. Во время казацкихъ войнъ П. былъ совершенно опустошенъ. Въ 1665 г. аренднымъ владѣтелемъ этого м-ка былъ Мартинъ Замоискій, полковникъ королевскаго войска. Въ это время въ П. существовало всего лишь 12 домовъ и жители никакихъ налоговъ не платили, такъ какъ недавно поселились. Въ XVIII в., при королѣ Станиславѣ Понятовскомъ, П. сталъ именоваться городомъ. Въ 1789 г. въ немъ было 184 еврейскихъ дома, мѣщанъ тяглыхъ 96, бобылей и пѣшихъ 126. Къ этому городу принадлежали села: Зарѣчье, Олешинъ, Иванковцы и Глезневъ. Все эти имѣнія были тогда въ арендномъ владѣніи Констанціи Замоиской (изъ Чарторайскихъ). По присоединеніи Подолія къ Россіи, П. въ 1796 г. сталъ уѣзднымъ городомъ Подольской губ. и въ томъ же году этому городу данъ гербъ: на голубомъ полѣ три стрѣлы, на крестъ сложенные, изъ коньхъ средняго остріемъ вверхъ. Всѣхъ жителей въ П. по переписи 1897 г.—22.915. По численію Под. Губ. Стат. Комитета, къ началу 1899 г. здѣсь числилось 22.821 д., въ томъ числѣ православныхъ 5.571 об. пола, католиковъ 5.676, лютеранъ 52, евреевъ 11.482 и магометанъ 30. Когда именно образованъ приходъ въ Проскуровѣ, точно определить трудно. Въ 1750 г. тутъ уже существовалъ самостоятельный приходъ, состоявшій изъ униатовъ; воссоединеніе униатовъ произошло въ концѣ XVIII в. Въ настоящее время П. составляетъ одинъ приходъ собора.

1070. **Соборъ г. Проскурова.** Въ составъ этого прихода входитъ собственно гор. Проскуровъ съ примыкающими къ нему частями: Старымъ Городомъ, За-



Проскуровский у. 1 окр.

рѣчьемъ и частью за желѣзною дорогою, а также отдѣльные пункты: дер. *Зарѣчье*, дер. *Гречана*, *Мацьковцы*, *Шаравечка* и урочища: Дубове и Раково и 8 хуторовъ. Прихожане—главнымъ образомъ мѣщане и крестьяне, большею частью малороссы, но среди нихъ есть и мазуры, выходцы изъ Польши въ прежнее время. Вслѣдствіе того, что городъ бѣденъ землею, хлѣбопашество здѣсь въ упадкѣ; нѣкоторые мѣщане арендуютъ городскія земли; многіе занимаются куплею и продажею синей, шитьемъ кожуховъ, сапожнымъ ремесломъ, бондарствомъ, пивовареніемъ и т. п.; нѣкоторые работаютъ на сахарномъ заводѣ, построенномъ вблизи города въ 1891 г., гдѣ есть также паровая мукомольная мельница, маслобойный заводъ для приготовления коноплянаго и лампаднаго масла и нѣсколько кирпичныхъ заводовъ. Существующій въ П. соборъ въ честь Рождества Пресвятыя Богородицы начатъ постройкою въ 1835 г., послѣ сгорѣвшей старой деревянной церкви, и освященъ высокопреосвященнымъ Кирилломъ 15 мая 1837 г., при протоіерей Михаилѣвичѣ. Построенъ онъ на Высочайше ассигнованную сумму 60 тысячъ рублей, находится въ центрѣ города. Кѣмъ и когда была построена сгорѣвшая старая деревянная церковь, свидѣній не сохранилось. Въ приходѣ есть еще кладбищенская церковь въ честь Покрова Божіей Матери. Въ соборѣ находится мѣстно чтимый образъ Богоматери, подобіе Озеринской иконы. Икона эта, по преданію, уцѣлѣла во время пожара старой церкви. Въ храмѣ есть часть омофора святит. Митрофана и равноконечный небольшой серебро-позлащенный крестъ съ мощами святыхъ угодниковъ; имѣется также серебряная дарохранительница вѣсомъ въ 2 фун. 15 лот., пожертвованная въ Божѣ почившимъ Императоромъ Александромъ III въ бытность Его Наслѣдникомъ Престола. Первымъ настоятелемъ собора былъ протоіерей Василій Рудницкій (1817 г.). Церк. земли: усад. 1 моргъ, пахати. 34 дес. 258 саж. и подъ хуторомъ 2210 саж. Причтовья постройки есть; домъ для настоятеля—бывшее Духовное Правленіе, весьма ветхій. Въ П. есть церковно-приходская школа съ 2-мя отдѣленіями—мужскимъ и женскимъ—и школа грамоты въ д. Зарѣчѣ. Кроме того, въ городѣ есть городское двухклассное училище М. Н. П. мужское и женское, открытое 20 октября 1869 г., и одноклассное начальное еврейское училище М. Н. П.—Римско-католическій костелъ во имя св. Анны—каменный, построенный въ 1801 г. на мѣстѣ бывшего деревяннаго; онъ расположенъ на западной сторонѣ города, гдѣ въ давнія времена существовала крѣпость; къ нему принадлежатъ 10.063 д. прихожанъ обоюго пола.

О Проскуровѣ см. Под. Еварх. Вѣдом. 1863 г., № 5; Słownik geograficzny, т. IX.

1071. **Баламутовка с.**—расположена на равнинѣ, въ центрѣ которой находится рыбный прудъ, принадлежащій мѣстнымъ крестьянамъ. Въ недавнее время Б. окружали громадныя лѣса, которые теперь вырублены. Отъ г. Проскурова въ 10 вер. (ж.-д. ст.). Климатическія условія мѣстности благоприятны; почва—черноземная. Б., по сказанію старожиловъ, составилась изъ нѣсколькихъ хуторковъ, расположенныхъ въ непроходимыхъ лѣсахъ и дѣбряхъ. Изъ помѣщиковъ, владѣвшихъ Б., извѣстны слѣдующіе: Поморскій и Порай-Кошиць; въ настоящее время имѣніе принадлежитъ г. Евр. Лицкевичу. Къ приходу Б. принадлежитъ д. *Камиліровка*. Жителей въ приходѣ м. п. 838, ж. п. 837 д. Всѣ они—крестьяне собственники, занимаются хлѣбопашествомъ, а также извозомъ и выдѣлкою холста; многіе отправляются на заработки на желѣзную дорогу. Въ приходѣ есть небольшое число католиковъ и нѣсколько душъ евреевъ. Жители Б. въ XVIII в. были



въ унию, а потомъ въ 1795 г. воссоединились съ Православною Церковью. Ныѣшній храмъ построенъ въ 1751 г. изъ матеріала пожертвованнаго кн. Адамомъ Чарторыйскимъ. Зданіемъ—деревянный, о трехъ куполахъ; иконостасъ въ немъ четырехъ-арусный. Храмъ посвященъ во имя св. Архистратига Михаила. Вблизи храма—колокольня, построенная въ 1886 г. Въ храмъ находится старинная икона Божіей Матери, которая известна среди населенія, какъ чудотворная. Последнимъ униатскимъ свещ. въ Балам. былъ Викторъ Киселевичъ, а первымъ православнымъ—Василевскій. Храмъ въ д. Каз. постр. въ 1761 г. стараніемъ прихожанъ; посвященъ въ честь Введенія во храмъ Пресв. Богородицы, деревянный, на кам. основаніи. Церк. земли: въ Б. усад. 1 д., пах. 38 д., сѣнокос. 4 д., подъ хуторомъ 1200 с.; въ К. усадоби. 1649 саж., пах. 22 д. и сѣнокос. 1 д. 1200 саж. Причтовья постройки ветхи. Церковно-приходская школа помѣщается въ собственномъ зданіи. Въ К. школа грамоты откр. въ 1886 году.

1072. **Буйволоуцы с.**—расположено въ мѣстности очень живописной, по склонамъ балки. Пруды, обиліе садовъ и лѣса, примыкающіе къ селу съ двухъ сторонъ, дѣлаютъ мѣстность пріятною и здоровою. Отъ г. Проскурова на разстояніи 19 вер. (ж.-д. ст.). Почва—глубокій черноземъ. Б. существовали уже въ XVI в. и назывались тогда иначе Десковцы; принадлежали Сенявскимъ (Ziuz. XIX, 249). Нынѣ предметомъ занятія населенія является земледѣліе, которое, при неправильной его постановкѣ и при маломъ земельномъ надѣлѣ, едва доставляетъ пропитаніе. Пособіемъ къ этому занятію раньше былъ извозъ и служилъ значительнымъ подспорьемъ въ хозяйствѣ, но съ тѣхъ поръ, какъ проведена шоссеиная дорога изъ гор. Проскурова въ гор. Каменецъ-Подольскъ, это занітіе, вслѣдствіе впаихихъ цѣнъ за перевозъ товаровъ, потеряло свое значеніе. Жителей въ Буйволоуцахъ м. пола 594 и ж. пола 598; всѣ—крестьяне-малороссы. Католиковъ 84 м. и 88 ж. и.; евреевъ 5 м. и. и 6 ж. и. По преданію, всѣ храмы, какіе были въ Б., построены были на томъ же мѣстѣ, гдѣ находится и теперь. Ныѣшній храмъ этотъ во имя св. Арх. Михаила построенъ въ 1839 г., а въ 1870 г. вновь перестроенъ; зданіемъ—деревянный, однокупольный, имѣетъ форму креста. Колокольня тоже деревянная, ремонтированная въ 1896 году. Иконостасъ въ храмѣ ветхій; Церк. земли: усадоби. 1 д. 960 с., пах. 38 д. 1256 с. Причт. помѣщ. есть; домъ для псал. ветхій. Въ Б. имѣется двѣ школы: церк.-приходская и школа грамоты для дѣвочекъ. Церк.-прих. школа существуетъ съ 50-хъ годовъ и обязана своимъ существованіемъ свещ. Григорію Веселовскому; помѣщается въ зданіи бывшаго волостнаго правленія.

1073. **Волковцы-Низшіе с.**—расположено на наклонной возвышенности; съ южной стороны села протекаетъ р. Волкъ, которая беретъ свое начало въ с. Вышихъ-Волконцахъ. Отъ г. Проскурова (ж.-д. ст.) въ 10 вер. Къ приходу принадлежитъ съ 1872 г. с. *Вышіе-Волковцы*, расположенное на двухъ возвышенностяхъ, среди которыхъ протекаетъ р. Волкъ. Климатическія условія мѣстности вполне благоприятны; почва частію черноземная, частію глинистая. Оба села получили свои названія отъ р. Волка, которая здѣсь протекаетъ, а „Вышими“ и „Низшими“ названы по своему топографическому положенію по отношенію другъ къ другу. Нынѣ всѣхъ жителей въ приходѣ м. и. 738 и ж. и. 678 д.; всѣ—крестьяне-малороссы; занимаются хлѣбопашествомъ. Экономическій бытъ населенія отличается особенною бѣдностью, вслѣдствіе сгущенности населенія и весьма скудныхъ поле-



выхъ надѣловъ. Въ приходѣ есть небольшое число католиковъ; евреевъ совсѣмъ нѣтъ. До 1871 г. существовала въ приходѣ старая церковь, которая простояла 172 года. Нынѣшній храмъ въ честь Рождества Пресв. Богородицы построенъ въ 1875 г. стараніемъ прихожанъ на сумму 18 тысячъ р. Храмъ этотъ деревянный; иконостасъ въ немъ одноярусный. Въ Выш.-Волк. храмъ во имя св. Архистратига Михаила построенъ въ 1799 г. на средства свящ. Іосифа Кривицкаго; зданіемъ деревянный, обѣ одномъ куболѣ; при немъ отдѣльная колокольня. Въ 1872 г. церковь сего прихода присоединена къ приходу Н.-В., по крайней бѣдности какъ церкви, такъ и прихожанъ. Земли церк. въ Н.-В. 36 д. 143 с., въ томъ числѣ усад. 1 д. 1426 с., пахати. 27 д. 2361 с. и сѣнок. 6 д. 900 с.; въ Выш.-Волк. земель 32 д. 860 с.; усад. 1 д. 1400 с., пах. 20 д. 160 с. и сѣнок. съ лѣсомъ 10 дес. 900 с. Причт. помѣщ. недавно устроены на позем. сборъ. Въ Н.-В. церк.-прих. школа открыта въ 1890 г.; помѣщается въ собственномъ зданіи. Въ Выш.-Волк. школа грамоты открыта въ 1893 г.; помѣщается въ наемномъ домѣ.

1074. **Выхилевка** с.—расположено на равнинѣ; отъ города Проскурова въ 18 вер. На западѣ В. находится д. *Антоновцы*, на сѣверѣ д. *Васильковцы*; обѣ эти деревни вмѣстѣ съ В. составляютъ одинъ приходъ. Въ климатическомъ отношеніи эта мѣстность весьма здоровая, благодаря горамъ и лѣсамъ, которыхъ здѣсь весьма много; почва—черноземная. Въ какомъ именно году образовался этотъ приходъ—свѣдѣній не имѣется. При Выхилевскомъ храмѣ хранится Евангеліе Львовской печати 1690 г. съ слѣдующей надписью: „Сіе Евангеліе куплено отъ братства веси Васильковецкой до церкви Васильковецкой подъ Шаровецкой, до храму иже во святыхъ отца нашего Николая Мирликійскаго Чудотворца, 1746 г.“. Отсюда видно, что въ д. Васильковцахъ былъ некогда свой храмъ. Что касается д. Антоновець, то и она некогда была самостоятельнымъ приходомъ, имѣла свой причтъ и также церковь въ честь Рождества Пресв. Богородицы. Жителей нынѣ въ приходѣ 911 м. и 860 ж.; католиковъ 545 д. об. п.; евреевъ 11 семействъ. Главное занятіе народонаселенія—земледѣліе; кромѣ того, крестьяне съ успѣхомъ занимаются садоводствомъ и ремеслами саножнымъ и ткацкимъ. Существовавшій въ Выхилевкѣ въ началѣ XIX в. храмъ былъ разрушенъ помѣщикомъ графомъ Дульскимъ, желавшимъ весь приходъ обратить въ католичество. Нынѣшній храмъ въ честь Собора св. Архистр. Михаила построенъ гр. Дульскимъ, котораго заставили построить этотъ храмъ русскія власти. Въ 1872 г. былъ произведенъ капитальный ремонтъ храма и устроенъ новый иконостасъ, весьма плохой живописи. Церк. земли: усад. 4½ д., пах. 30 д. Причт. помѣщ. начаты постр. въ 1898 г. Церк.-прих. школа открыта въ 1890 году.

1075. **Глушковцы** с.—расположено на равнинѣ, при трехъ небольшихъ прудахъ; отъ г. Проскурова на разстояніи 40 вер. Все село утопаетъ въ садахъ. Почва суглинистая. Къ Глушковецкому приходу принадлежитъ д. *Слободка-Глушковецкая*. Г.—поселеніе древнее: въ актахъ они встрѣчаются съ конца XV в. (Арх. Ю.-З. Р. VIII, II, 338). Въ XVIII в. Г. принадлежали кн. Чарторыйскимъ, а отъ нихъ перешли во владѣніе помѣщика Орловскаго. Нынѣ въ приходѣ 1321 д. м. п. и 1320 ж. п. Всѣ они—малороссы крестьянскаго сословія. Главное занятіе ихъ хлѣбонашество и садоводство. Известно, что въ 1729 году, здѣсь построенъ деревянный храмъ во имя св. муч. Параскевы. Храмъ этотъ просуществовалъ до 1892 г., а въ этомъ году былъ разобранъ. На мѣстѣ бывшего престола построена



каплица, въ которой помещенъ образъ св. муч. Параскевы, а на церквищѣ разведенъ фруктовый садъ. Нынѣ существующій храмъ—каменный, во имя преп. Параскевы, устроенъ въ 1889 году. Стоимость новостроеннаго храма опредѣляется въ 20.000 руб.; изъ нихъ 2700 р. были завѣщаны еще въ 1814 г. бывшимъ въ Г. уніатскимъ свѣщ. Іоанномъ Лагадовскимъ, Первыми священниками въ Глушковецкомъ приходѣ въ XVIII вѣкѣ были священники изъ фамиліи Лоховскихъ. Съ 1800 г. Глушковецкій приходъ перешелъ къ Лагадовскимъ, какъ ближайшимъ родственникамъ Лоховскихъ. Церк. земли: усадебн. 2 дес. 2154 саж., пахатн. и сѣнокосн. 56 дес. 1957 саж., подъ хут. 200 с. Причт. помѣщ. есть. Церк.-прих. школа въ Г. открыта въ 1864 г. и существовала до 1871 г.; въ семь же году преобразована въ училище М. Н. П. Въ 1898 г. открыта школа грамоты для дѣвочекъ. Въ Слободкѣ-Глушк. есть школа грамоты.

1076. **Жилинцы** с. и принадлежащая къ нему дер. *Левковцы*—расположены на низменности при незначительной рѣчкѣ, не имѣющей названія; отъ г. Проскурова на разстояніи 26 вер. Климатъ сырой, влѣдствіе расположенія прихода на низменномъ мѣстѣ. Почва черноземная, неудобная для разведенія фруктовыхъ деревьевъ. Приходъ до 1826 года состоялъ изъ одного села, а съ 1826 года къ нему приписаны Левковцы. Въ Ж. съ конца XVIII вѣка была уніатская каплица. При этой каплицѣ настоятелемъ состоялъ уніатскій свѣщ. Скальскій до 1807 г.; затѣмъ онъ, какъ не желавшій принять православіе, отрѣшенъ былъ отъ мѣста, а каплица была запечатана и въ такомъ положеніи находилась до 1826 г., Жилинецкіе же прихожане были приписаны къ приходу м. Шаравки. Нынѣ жителей въ приходѣ 643 м. п. и 685 ж. п.; по народности они всѣ малороссы, а по сословію крестьяне. Католиковъ 3120 д. об. п.; евреевъ 10 д. об. п. Въ экономическомъ отношеніи прихожане бѣдны, влѣдствіе малоземельности; нѣкоторые занимаютъ ткачествомъ и плотничествомъ. Храмъ въ Ж. деревянный, построенъ въ 1785 г. стараніемъ прихожанъ, во имя св. Николая и первоначально имѣлъ видъ римско-католической каплицы. Въ 1826 г. стараніемъ свѣщ. Маркевича церковь была перестроена въ православный храмъ. По рассказамъ старожиловъ, въ д. Левк. была деревянная церковь въ честь Покрова Пресв. Богородицы, но прекратила свое существованіе, благодаря графу Дульскому, который ее разрушилъ, а прихожанъ велѣлъ приписать къ храму м. Шаравки. Въ настоящее время на мѣстѣ, гдѣ стоялъ престолъ, находится каменный крестъ. На бывшемъ мѣстѣ Дульскій выстроилъ кирпичную корчму, существующую нынѣ въ полуразрушенномъ видѣ. Церк. земли 36 д. 1300 саж., въ томъ числѣ усад. 2 д., пахатн. 33 дес. 600 саж. и сѣнок. 1 дес. 700 саж. Причт. помѣщ. новыя. Церк.-приходская школа открыта въ 1875 г.; помещается въ собственномъ зданіи.

1077. **Кадіевка** с.—расположено на двухъ покатыхъ равнинахъ, среди которыхъ протекаетъ рѣчка, образуя собою небольшой прудъ; отъ г. Проскурова на разстояніи 26 вер. Къ приходу К. принадлежитъ с. *Волубрицы* и *Кадіевская Слободка*. Климатическія условія мѣстности вполне благоприятствуютъ здоровью жителей; почва черноземная. Историческія свѣдѣнія объ образованіи прихода К. крайне скудны и сбивчивы. Въ визитаціонной книгѣ, хранящейся при церкви, упоминается первый поселенецъ 1776 г. крестьянинъ Мартинъ Катукъ, отъ фамиліи котораго и получило свое названіе с. Кадіевка (или Катіевка).



Проскуровскій у. 1 окр.

Нынѣ всѣхъ православныхъ жителей въ приходѣ 794 м. п. и 789 ж. п. Всѣ—малороссы-крестьяне, занимаются земледѣлемъ; въ приходѣ есть также небольшое число католиковъ. Въ экономическомъ отношеніи крестьяне бѣдны. Храмъ въ приходѣ существуетъ съ 1747 г.; въ 1881 г. капитально ремонтированъ и вмѣсто трехъ куполовъ устроенъ одинъ. Раньше теперешняго былъ храмъ, построенный съ благословенія Онуфрія Шумлянского, униат. епископа Перемышльскаго. Нынѣ существующій храмъ первоначально былъ посвященъ въ честь Почаевской Божіей Матери, а затѣмъ, послѣ ремонта 1881 г., посвященъ во имя св. Николая. Храмъ въ с. Волудринцахъ во имя св. Іоанна Богослова построенъ въ 1722 г.; 10 лѣтъ онъ стоялъ запечатаннымъ по нерадѣнію прихожанъ и въ 1890 г. ремонтированъ. Изъ бывшихъ въ К. священниковъ примѣчательнъ по своей долголетней службѣ (40 л.) въ семъ приходѣ Василій Александровичъ. Церк. земли: въ К. усад. 1 д. 2145 с., пах. 40 д. 704 с., сѣнок. 10 дес.; въ с. Волудр. церк. земли: усад. 2 д. 213 с., пах. и сѣнокосн. 55 дес. 2 саж. Причт. помѣщенія постр. въ 1894 г. Церк.-прих. школа съ 1880 г.; помѣщается въ собств. зданіи.

1078. **Карповцы** с. и приписная къ нему д. *Ружичанка*—расположены на равнинѣ и раздѣляются между собою безымянной рѣчкой; отъ г. Проскурова на разстояніи 10 вер. Мѣстность здоровая; почва—черноземная. К. встрѣчаются въ актахъ съ XVI в.; въ недавнее время принадлежали графу Крузеру, а въ настоящее время значительная часть земель куплена барономъ Майдеземъ. Ружичанка—бывшее военное поселеніе, приписана къ К. въ 70-хъ годахъ. Всѣхъ прихожанъ въ приходѣ 1034 м. и 1030 ж.; всѣ они крестьяне-малороссы, среди которыхъ есть нѣсколько семействъ католиковъ. Въ экономическомъ отношеніи крестьяне Р., какъ надѣленные большимъ количествомъ земли, сравнительно съ крестьянами К., зажиточнѣе. Храмы, существующіе въ К. и Р., построены въ XVIII в. Были-ли и раньше храмы въ этихъ приходяхъ и какова ихъ участь, неизвѣстно. Оба храма—деревянные, старой архитектуры: первый посвященъ въ честь Покрова Пресвятой Богородицы, а второй въ честь Преображенія Господня. Въ 1878 г. храмъ К. капитально ремонтированъ: три купола сняты и вмѣсто нихъ устроенъ одинъ, снято также „опасаня“ и алтарная часть отстроена изъ новыхъ бревенъ. Въ томъ же году пристроены и къ Ружичанскому храму два придела съ сѣверной и южной стороны. Иконостасы въ обоихъ храмахъ старые, многоярусные, съ рѣшными и ажурными украшеніями. Церк. земли: усад. 3 д., пах. 27 д. и сѣн. 6 д.; въ Ружич. усад. 3 д. и пах. 30 дес. Причт. помѣщ. прочіи. Церк.-прих. школы въ К. и Р. существуютъ съ 1885 г. и помѣщаются въ собств. зданіяхъ.

1079. **Лехновка** с. и приписная къ нему д. *Скаржинцы*—расположены на низменномъ болотистомъ мѣстѣ. Какъ въ Л., такъ и въ С. есть небольшія рѣчки, впадающія въ р. Волкъ. Отъ г. Проскурова на разстояніи 13 вер. Климатъ въ общемъ хорошъ; почва черноземная. До 1829 г. Л. и С. были самостоятельными приходами, въ семъ же году Л. присоединена къ С. Съ 1835 г. С. были приписаны къ Лехновкѣ. Всѣхъ жителей въ приходѣ 1299 д. об. п., изъ которыхъ католиковъ 475 д.; занимаются исключительно земледѣлемъ. Храмъ въ Л. во имя св. Ев. Іоанна Богослова, деревянный, съ такою же колокольнею, построенъ 1788 г. стараніемъ прихожанъ. Иконостасъ въ немъ пріобрѣтенъ изъ упраздненной церкви с. Головчинецъ Летич. у. въ 1850 г., четырехъ-ярусный, рѣзной работы. Храмъ въ С. во имя св. Архистратига Михаила, деревянный, съ такою же коло-



кольною, построена въ 1755 г. стараніемъ прихожанъ; иконостасъ въ немъ четырехъ-ярусный; въ 1884 г. пристроена новая колокольня. Земли церк.: въ Л. усад. 1 д. 303 саж., пах. 18 д. 793 с.; въ С. усад. 1574 с., пах. 12 д. 1103 саж., неудоб. и подъ лѣсомъ 7 дес. 874 саж. Домъ для свещ. съ постр. есть; для псал. только ветхій домъ. Въ Лехн.—церк.-приходская школа, а въ Скар. школа грамоты; обѣ открыты въ 1887 г. и помѣщаются въ собственныхъ зданіяхъ.

1080. **Малиничі** с.—расположено на двухъ холмахъ, между которыми протекаетъ р. Самецъ; отъ г. Проскурова въ 10 в. Принисная д. *Куроринцы* расположена тоже на двухъ холмахъ, при той же рѣчкѣ Самецъ. Климатъ—благопріятный; почва—черноземная, плодородная. Жителей въ приходѣ 879 м. п. и 824 ж. п.; всѣ—малороссы-крестьяне. Имѣніе М. принадлежитъ въ настоящее время Маковецкому. Раньше существующаго храма былъ деревянный храмъ, отъ котораго никакихъ слѣдовъ не осталось; старое церковище занято подъ усадьбу священника. Ныѣшній храмъ—деревянный, во имя св. Іоанна Богослова, построенъ прихожанами и помѣщицею Бѣльвской изъ перенесенной сюда Солобковецкой р.-к. каплицы. Иконостасъ въ немъ о пяти ярусахъ. Церк. земли: усадебн. 2 д. 400 с., пахатн. 24 дес. 2354 саж., сѣнокосн. 10 дес. 1650 саж. Домъ для свещ. ветхій; хозяйств. постройки сооружены въ 1886 г.; домъ для псал. кирпич. и постройки новыя. Въ М. церк.-приходская школа открыта въ 1884 г.; помѣщается въ собственномъ зданіи; въ К. школа грамоты съ 1897 г.

1081. **Михалковцы** с.—расположено на низменности, окруженной со всѣхъ сторонъ холмами, при двухъ маленькихъ прудахъ; отъ г. Проскурова въ 20 вер. Климатическія условія для здоровья благопріятны; почва глинисто-черноземная. Жителей въ приходѣ м. п. 431 и ж. п. 428 д.; всѣ—малороссы-крестьяне, занимаются земледѣліемъ, ткацкимъ и сапожнымъ ремесломъ. Въ селѣ проживаетъ нѣсколько душъ евреевъ. Раньше существующаго храма былъ старый, деревянный, построенный въ 1805 г., который за ветхостью разобранъ, а матеріалъ болѣе годный пошелъ на постройку новаго, построеннаго въ 1872 г. на томъ же самомъ мѣстѣ, во имя св. влчмч. Параскевы-Пятницы. Особенно чтится въ храмѣ икона св. Параскевы Пятницы. Первымъ православнымъ священникомъ въ М. былъ Василій Вацневичъ (1796—1803 г.). Церк. земли: усад. 2 дес. 290 саж., пах. 40 дес. 75 саж., подъ хуторомъ 1 дес. Причт. постройки старыя. Церк.-приходская школа открыта въ 1882 г.; помѣщается въ собственномъ зданіи. —Въ М. есть р.-католич. костель въ честь Неворочнаго зачатія Пресв. Дѣвы, вмѣсто прежняго деревяннаго, построеннаго въ 1714 г.; ныѣшній костель построенъ въ 1860 г.; имѣетъ прихожанъ 2260 душъ обою пола.

1082. **Новое-Село** с.—расположено на равнинѣ, при незначительной рѣчкѣ, притоку р. Дѣстра. Отъ г. Проскурова на разстояніи 32 вер. Мѣстность здоровая; почва—черноземная. Къ приходу принадлежитъ д. *Высшая-Томашовка*. До 1894 г. въ составъ сего прихода входила еще Низшая-Томашовка, ставшая затѣмъ самостоятельнымъ приходомъ. Прихожанъ нынѣ 569 м. и 570 ж.; всѣ—малороссы-крестьяне, среди которыхъ есть небольшое число быв. дворянъ. Жители занимаются исключительно земледѣліемъ. Въ приходѣ живетъ много католиковъ, особенно въ В.-Т., въ которой они составляютъ почти  $\frac{2}{3}$  населенія. Первый въ селѣ приходѣ храмъ во имя св. Василія Великаго былъ деревянный, построенный стараніемъ прихожанъ. Означенный храмъ по ветхости своей въ 1845 г. былъ запечатанъ и въ такомъ



видѣ простоялъ до 1863 г., а въ семь году былъ разобранъ. Мѣсто, на которомъ онъ стоялъ, входитъ нынѣ въ составъ священнической усадьбы; на мѣстѣ бывшаго алтаря устроенъ каменный крестъ. Нынѣ существующій храмъ во имя св. Василія Великаго построенъ въ 1883 г.; зданіемъ деревянный, семикупольный. Церк. земли: усад. 3 дес., пах. 19 дес. 1716 саж. и сѣнок. 9 д. 400 с. Постройки для свящ. ветхи, а для псаломщика построекъ нѣтъ. Церк.-прих. школа въ Н.-С. открыта въ 1866 г.; въ В.-Томашевкѣ школа грамоты открыта въ 1895 г.; обѣ помѣщаются въ наемныхъ зданіяхъ.

1083. **Пасѣчна** с.—расположено при р. Волчкѣ, по прямой линіи, на разстояніи 6 вер. Площадь, на которой расположено село, пересѣкается десятью крутыми оврагами. Отъ г. Проскурова въ 20 вер. Къ П. принадлежатъ: приселокъ *Магнишевка* и д. *Деревянная-Вербка*. Климатъ благоприятный; почва суглинистая. По народнымъ сказаніямъ, гдѣ нынѣ расположена П., былъ лѣсъ, въ которомъ жили на своихъ пасѣкахъ пчеловоды; въ XVII в. лѣсъ этотъ былъ вырубленъ и на его мѣстѣ было основано помѣщикомъ графомъ Дульскимъ село, получившее названіе „Пасѣчна“. Прис. Магнишевка раньше была расположена вблизи нынѣшняго помѣщичьяго фольварка, но, по распоряженію Дульского, перенесенъ къ самому селу Пасѣчной. Всѣ жители прихода П. состоятъ изъ крестьянъ-малороссовъ, изъ которыхъ православныхъ 1992 д. об. п. и католиковъ 998 д.; занимаются исключительно хлѣбопашествомъ. Евреевъ 22 д. об. п. Имѣніе принадлежитъ нынѣ С. Н. Нахимову. Церковь въ П. до 1795 г. была деревянная, построенная неизвестно кѣмъ; стояла надъ оврагомъ, вблизи села. Графъ Дульскій, желая обратить православныхъ въ католичество, разрушилъ ее. Въ теченіе 25 лѣтъ прихожане оставались безъ храма Божія, и многіе изъ нихъ приносили своихъ дѣтей крестить въ костелы. Наконецъ, Дульскій, чтобы избѣгнуть грозившей ему отвѣтственности, въ 1821 г. построилъ на новомъ мѣстѣ, вдали отъ села, новый каменный храмъ въ честь Покрова Пресв. Богородицы. По своей архитектурѣ этотъ храмъ имѣлъ видъ жилого дома, съ маленькимъ куполомъ на немъ. Въ 1873 г. храмъ этотъ былъ капитально отремонтированъ и перестроенъ. Иконостасъ въ немъ одноярусный; колокольня очень ветхая. Церк. земли: усад. 1½ д. и пах. 30 д. 2380 с. Причт. помѣщ. новыя, съ 1896 г. Ц.-прих. школа въ П. и школа грамоты въ дер. Вербкѣ открыты въ 1883 г.; помѣщаются въ собств. зданіяхъ.

1084. **Перегонка** с.—расположено на возвышенности; въ селѣ есть много садовъ, а къ окраинамъ его примыкаютъ лѣса. Отстоитъ отъ г. Проскурова въ 13 вер. Мѣстность вполне здоровая; почва—черноземная, съ примѣсью глины. Къ сему приходу приписана д. *Голохвасты*. Жителей въ приходѣ 513 м. п. и 558 ж. п.; всѣ—малороссы-крестьяне, занимаются земледѣліемъ. Въ 1894 г. въ П. переселились изъ с. Москалевки нѣсколько крестьянскихъ семействъ, которые здѣсь купили землю у помѣщика. Перегонка—селеніе древнее; упоминается въ актахъ съ конца XV в. (Арх. Ю.-З. Р. XIII, II, 337). Имѣніе некогда принадлежало Гавроцкимъ, а теперь подѣлено на части. Нынѣшній храмъ въ П. деревянный, о 8-хъ куполахъ, построенъ въ 1759 г. во имя св. великомуч. Дмитрія Солунскаго, стараніемъ прихожанъ. Въ 1859 и 1881 гг. храмъ подвергался капитальному ремонту. Церк. земли: усадьбы. 1 дес. 279 с. и пах. 32 д. 825 саж. Причт. помѣщ. есть. Церк.-приходская школа въ П. существуетъ съ 1865 г.; въ Г. школа грамоты открыта въ 1877 г.; обѣ помѣщаются въ собственныхъ зданіяхъ.



1085. **Россоше** с.—расположено на равнинѣ, раздѣляется на двѣ неравныя половины прудомъ. Отъ г. Проскурова въ 12 вер. Климатъ здоровый; почва—черноземная. Въ настоящее время всѣхъ жителей въ приходѣ 1162 д. об. пол.; всѣ они—малороссы-крестьяне, занимаются земледѣліемъ, которое съ избыткомъ вознаграждаетъ ихъ труды. Прихожане весьма религіозны. Имѣніе принадлежало Грабинскимъ, потомъ Росцишевскимъ, теперь Скибиенскимъ. Кресто-Воздвиженскій храмъ Р. построенъ стараніемъ прихожанъ въ 1792 г.; зданіемъ деревянный, однокупольный; иконостасъ въ немъ четырехъ-ярусный, живопись древняя. Въ 1875 г. построена новая колокольня. Церковной земли 32 дес., въ томъ числѣ усад. 2 дес. и пах. 30 дес. Причт. постройки ветхія. Церк.-приходская школа открыта въ 1886 г.; помѣщается въ собственномъ зданіи.

1086. **Ружична** с.—расположено на возвышенномъ правомъ берегу рѣчки Кудринки, при шоссеиной дорогѣ, отъ Проскурова въ 4 в. Мѣстность здоровая; почва черноземная. Р. принадлежала Малиновскимъ, затѣмъ около 1831 г. конфискована и превращена въ военное поселеніе до 60-хъ годовъ. Нынѣ прихожанъ обоего пола считается 1523 д., католиковъ около 400 д. об. п.; всѣ они по народности малороссы, по сословію крестьяне. По распоряженію бывшаго военного начальства, часть прихожанъ была выселена въ Херсонскую губ. для заселенія въ ней свободныхъ степныхъ мѣстъ. Прихожане въ экономическомъ отношеніи довольно обезпечены, такъ какъ по люстраціонному акту вся земля, принадлежавшая вѣкогда помѣщику, а также прудъ съ мельницей, перешли въ собственность крестьянъ. Жители занимаются исключительно хлѣбопашествомъ. Раньше существующаго нынѣ храма былъ деревянный храмъ, который въ 1831 г. сгорѣлъ. Когда и кѣмъ онъ былъ построенъ, неизвѣстно. Отъ сгорѣвшей церкви осталась колокольня, къ которой, по распоряженію бывшаго военного начальства, было пристроено кирпичное зданіе въ видѣ жилого дома, безъ купола, съ крестомъ посрединѣ крыши; въ немъ и помѣщалась церковь до 1855 г. Мѣсто, гдѣ стоялъ престолъ, обнесено теперь кирпичными стѣнами съ желѣзною крышею и крестомъ. Нынѣшній храмъ построенъ въ 1855 г. на казенныя средства. Храмъ—кирпичный, въ честь Успенія Пресв. Богородицы, крестообразный, съ однимъ куполомъ. Иконостасъ въ немъ трехъ-ярусный, перенесенъ изъ церкви упраздненнаго села Бузулинецъ. Въ 1891 г. были написаны для иконостаса новыя иконы и храмъ капитально отремонтированъ. Въ церкви есть чтимая икона Иверской Божіей Матери. Церк. земля: усад. 4 д., пах. 45 д. и сѣн. 4 д. Причт. помѣщ. имѣются; домъ для псал. ветхій. Школа открыта въ 1855 г.; въ 1886 г. переименована въ церк.-приходскую школу; помѣщается въ собств. зданіи.

1087. **Соколонка** с.—расположено на двухъ косогорахъ, при р. Ушицѣ, притоцѣ Днѣстра; отстоитъ отъ г. Проскурова въ 30 вер. Мѣстность здоровая; почва—черноземная. С.—поселеніе старое; упоминается въ актахъ съ XVI в.; принадлежала Коробчевскимъ, затѣмъ Телефусахъ, Прелудскимъ; теперь принадлежит г. Змончилло. Въ настоящее время прихожанъ 1673 д. об. п.; католиковъ 11 д. об. п.; всѣ они—малороссы-крестьяне, занимаются земледѣліемъ и извозомъ, а также исполненіемъ разныхъ работъ въ мѣстномъ винокурениномъ заводѣ и вальцовой мельницѣ. Какія раньше были зданія церкви, нѣтъ никакихъ свѣдѣній. Нынѣ существующій храмъ—деревянный, въ честь Рождества Пресв. Богородицы, построенъ въ 1763 г. стараніемъ прихожанъ. Храмъ стоить раньше былъ по-



Проскуровскій у. 1 окр.

строенъ на кладбищѣ въ сѣверной части села, но въ послѣдующее время, по причинѣ умноженія прихожанъ, перенесенъ на настоящее мѣсто, но когда именно—неизвѣстно. Иконостасъ въ немъ одноярусный, устроенъ въ 1857 г. Въ 1873 г. храмъ былъ отремонтированъ. Церк. земли: усадебн. 2 дес., пахати. 28 дес. 2280 саж., подъ хуторомъ 4 дес. 770 саж. Домъ со службами для свящ. ветхій; для псал. постр. въ 1896 г. Въ С. имѣется двѣ школы: церковно-прих. и школа грамоты. Первая существуетъ съ 1867 г. и помѣщается въ наемномъ зданіи; вторая—съ 1888 г. и помѣщается въ собственномъ домѣ.

1088. **Толашевка-Низная с.**—расположено на гористомъ мѣстѣ, при рч. Ушицѣ, притоцѣ Дибетра; отъ г. Проскурова въ 30 вер. Климатъ здоровый; почва черноземная. До 1894 г. Н.-Т. была приписнымъ приходомъ къ с. Новому-Селу, а съ этого года стала самостоятельной. Жителей въ Н.-Т. м. и. 224 д., ж. п. 230; всѣ—малороссы-крестьяне, за исключеніемъ 5-ти семействъ дворянъ; занимаются земледѣліемъ. Въ экономическомъ отношеніи крестьяне весьма бѣдны, вслѣдствіе малого вадѣла земли. До 1745 г. храма въ Н.-Т. не было; въ томъ же году построенъ деревянный храмъ въ честь св. Іоанна Златоуста. Храмъ этотъ существуетъ и по настоящее время. Иконостасъ въ немъ старый, существующій со времени постройки храма; въ 1894 г. онъ обновленъ. Колокольна стоитъ отдѣльно отъ храма; построена въ 60-хъ годахъ. Церк. земли: усад. 2200 саж., пахати. 24 дес. 1150 саж. Домъ для свящ. со службами ветхій; дома для псал. нѣтъ. Церковно-приходская школа существуетъ съ 1892 года.

1089. **Шаравка м.**—при рѣчкѣ Кадіевчкѣ, иначе Ушкѣ или Малой Ушицѣ, расположено на высокомъ взгорьѣ; у мѣстечка рѣчка разливается въ прудъ; отъ уѣзднаго города въ 24 вер. къ ю. Мѣстность здоровая; почва въ мѣстечкѣ глинисто-песчаная, а на поляхъ черноземная. Приходъ составляютъ, кромѣ м. Шаравки, слѣдующія поселенія: *Волчя, Татаринцы и Борбухи*. Прихожанъ нынѣ числится 1310 муж. и 1319 жен. пола; всѣ оны—крестьяне-малороссы; занимаются земледѣльствомъ, нѣкоторые ткацкимъ и сапожнымъ ремесломъ. Евреевъ немного болѣе сотни душъ. Мѣстечко въ настоящее время захудалое, но принадлежитъ къ древнимъ поселеніямъ Подолія. Первоначально оно принадлежало къ королевскимъ имѣніямъ. Въ 1433 году король Ягайло далъ III въ заставное владѣніе дворянину Домарату, и поселеніе это оставалось во владѣніи Домаратовъ довольно долго; въ 1510 году король Сигизмундъ I позволилъ владѣльцу Шаравки Филиппу Домарату и его потомкамъ взимать въ свою пользу мостовой налогъ, съ каждаго воза съ товарами по 1 грошу и отъ крестьянскаго воза по  $\frac{1}{2}$  гроша. Въ 1550 году король Сигизмундъ-Августъ далъ въ пожизненное владѣніе замокъ и мѣстечко Шаравку съ принадлежащими селами Бернару Претвичу, старостѣ Барскому, извѣстному защитнику Подольскихъ окраинъ отъ татаръ. Претвичъ умеръ въ 1561 году, и уже въ 1567 году татары совершенно разрушили мѣстечко и его окрестности. Люстрація 1570 года говоритъ, что „мѣстечко разрушено и сожжено татарами въ 1567 г.; только три „кучи“ осталось, товары всѣ забрали, взяли въ плѣнъ 112 душъ; теперь же на новомъ поселеніи въ старомъ и новомъ мѣстечкѣ основалось 114 домовъ“. Въ 1578 г. за военные заслуги Бернарда Претвича III съ окрестностями была дана наслѣдникамъ его въ полное потомственное владѣніе и въ началѣ XVII в. этимъ мѣстечкомъ владѣлъ Яковъ Претвичъ, который также усильно воевалъ съ татарами. На полу-



островѣ, окруженномъ съ трехъ сторонъ водою, онѣ возобновили замокъ; на другомъ концѣ мѣстечка выстроили костелъ съ сильными и широкими стѣнами, и въ 1607 году отдалъ его доминиканцамъ, обезпечивъ ихъ существованіе дарственной записью имъ села Голохвастовъ. Затѣмъ Ш. перешла по женской линіи къ Дульскимъ. Послѣдній изъ Дульскихъ, Антоній, извѣстный своими причудами, умеръ въ 1831 г., и Ш. была продана за долги и куплена Хелминскими, которымъ принадлежитъ и теперь. Доминиканскій монастырь закрытъ въ 1832 году и костелъ его обращенъ въ православный храмъ. Церковь въ Ш. была издавна; въ налоговыхъ спискахъ 1530 года упоминается „пошь Левонтій“. Въ XVIII в. въ Ш. была церковь въ честь Рождества Пресвитой Богородицы. Въ началѣ XIX в. Дульскій разобралъ церковь и обѣщалъ построить новую каменную, но началъ строить деревянную. Затѣмъ, по упраздненіи доминиканскаго монастыря, костелъ былъ обращенъ въ православный храмъ съ посвященіемъ въ честь Рождества Пресв. Богородицы. Въ 1890—1891 гг. храмъ былъ капитально перестроенъ, при чемъ старая стѣнная живопись извѣстнаго живописца XVIII в. Прагеля уничтожена. Въ храмѣ на горнемъ мѣстѣ есть чтимая икона Божіей Матери, оставшаяся отъ костела. Старое церковнище, гдѣ была старая Рождество-Богородичная церковь, вошло нынѣ въ усадьбу священника и на мѣстѣ престола поставленъ каменный крестъ. Церк. земли: усад. 3 дес. 1200 саж., пахатн. 35 дес. и сѣнокосн. 3 дес. Причт. помѣщенія новыя, построены въ 1894 г. Въ Ш. есть одноклассное училище М. Н. Ш.; кромѣ того, въ Ш. и д. Борбухахъ есть школы грамоты; помѣщаются въ нѣкоторыхъ зданіяхъ.—Р.-католическій костелъ—каменный, во имя Рожданной Божіей Матери, построенный въ 1861 году; прихожанъ 4057 душъ обоюго пола.

1090. **Ярмолинцы** м.—расположено на возвышенномъ, ровномъ мѣстѣ; окружено съ трехъ сторонъ лѣсомъ и изобилуетъ фруктовыми садами. Крупный водостатокъ мѣстечка—это отсутствіе годной для питья воды; многіе жители пользуются водою, доставляемою изъ сосѣдняго села Низшей-Томашевки. Отстоятъ Я. отъ г. Проскурова на разстояніи 30 в. и соединены съ нимъ шоссею дорогою. Почва черноземная. Мѣстечко состоитъ изъ трехъ частей: собственно Ярмолинцы, Бурицецъ и Босвячины. Я.—поселеніе древнее; въ 1407 г. польскій король Владиславъ Ягайло отдалъ тогдашнее еще село Ярмолинца венгерскому выходцу Ходьку Кроатъ и сыну послѣдняго—Александрю изъ Ярмолинцы. Надо думать, что этотъ-то Александръ изъ Ярмолинцы и могъ быть впоследствии основателемъ рода Ярмолинскихъ. Въ 1445 г. Ярмолинскіе построили здѣсь крѣпость для защиты отъ нападений турокъ и татаръ.\* Отъ этой крѣпости еще до послѣдняго времени можно было видѣть удѣльными воротами съ двумя башнями. Постройка этой крѣпости по тогдашнему обычаю дала право возвести Ярмолинцы изъ села въ мѣстечко; и действительно, Ярмолинцамъ было пожаловано вскорѣ, именно въ 1455 году, королемъ Яномъ-Казиміромъ магдебургское право. Заслуживаетъ вниманія, что владельцы Ярмолинскіе были по вѣроисповѣданію православные. Это доказываетъ, между прочимъ, и надгробный каменный памятникъ, поставленный на могилѣ одного изъ Ярмолинскихъ. На памятникѣ этомъ высѣчена надпись на славянскомъ языкѣ: „шляхетнаго пана Матѣя Ярмолинскаго“. Памятникъ этотъ, не вполне сохранившійся, находится на псаломщицкой усадьбѣ, а раньше здѣсь вѣкогда стояла православная церковь во имя св. Архангела Михаила. Во владѣніи рода



Ярмолинскихъ Ярмолинцы находилась вѣдоль до половины XVIII столѣтія, затѣмъ преемственно, въ силу родственныхъ связей, м. Ярмолинцы перешло отъ Ярмолинскихъ въ родъ Шенниговъ, но не надолго. Уже въ 1757 г. мѣстечко это по кунчей крѣпости переходитъ во владѣніе Павла Старжинскаго, который владѣетъ имъ въ свою очередь лишь 12 лѣтъ, но, не смотря на такой непродолжительный періодъ времени, успѣваетъ построить здѣсь въ 1761 г. монастырь для монаховъ ордена бернардиновъ. Въ 1772 году Ярмолинцы переходятъ въ собственность новаго владѣльца—Мархоцкаго, отъ котораго затѣмъ пріобрѣтаетъ Ярмолинцы Адамъ Орловскій, въ родѣ котораго мѣстечко Ярмолинцы и удержалось, наконецъ, до послѣдняго времени. Въ 1787 г. Ярмолинцы получили новую королевскую грамоту на учрежденіе торговъ и ярмарокъ. Никакими историческими событіями м. Ярмолинцы не отмѣчено. Извѣстно только, что во время турецкаго въ здѣшнемъ краѣ владычества Сенявскій, въ царствованіе польскаго короля Яна Собѣскаго, одержалъ при м. Ярмолинцахъ побѣду надъ турками. Въ 1823 г. вблизи бывшей здѣсь крѣпости случайно выкопана была пушка съ гербомъ Ярмолинскихъ. Пушка эта хранится въ числѣ древностей у нынѣшняго владѣльца. Въ 1832 г. построенный Павломъ Старжинскимъ бернардинскій монастырь упраздненъ и, вслѣдствіе крайней ветхости мѣстной приходской православной церкви (по имя Св. Троицы), построенной еще въ началѣ XVIII столѣтія, обращенъ въ православную церковь тоже во имя Св. Троицы. Въ 1835 г. сюда изъ м. Тынвой Ушицкаго уѣзда перенесена весьма значительная ярмарка, имѣющая большое значеніе для губерніи—Петро-Павловская (съ 18 по 30 іюня), но начинающаяся обыкновенно 18—20 іюня и продолжающаяся до 1-го, а иногда и до 6 іюля. Въ настоящее время всѣхъ жителей въ Я. 5250 д., въ томъ числѣ православныхъ 2206, католиковъ 581 и евреевъ 2463. Прихожане занимаются земледѣліемъ; есть среди нихъ также сапожники, столяры, плотники, каменщики и т. д. Зданіе существующаго нынѣ храма во имя Св. Троицы, каменное, начато постройкою въ 1761 г. при помѣщикѣ Павлѣ Старжинскомъ, заложившемъ эту постройку для бернардинскаго клиратора, а окончено при Иванѣ Орловскомъ въ концѣ XVIII столѣтія. Въ вѣдѣніи бернардиновъ это зданіе было до 1831 г., а въ 1832 г., въ силу Высочайшаго повелѣнія, сдѣлалось достояніемъ православнаго вѣдомства. Въ 1835 году храмъ капитально ремонтированъ. Въ немъ есть икона Божіей Матери прекрасной живописи; католическая проповѣдническая кафедра сохраняется въ немъ по настоящее время. Въ 1891 г. построена новая колокольня, каменная, крытая желѣзомъ. Въ давнее время въ приходѣ существовало двѣ церкви: Св.-Троицкая въ Бурицахъ и Свято-Михайловская въ Босничинѣ. На мѣстѣ Св.-Троицкой церкви устроена каменная часовня, а погостъ Михайловской церкви вошелъ въ псаломщическую усадьбу. Церк. земли: усад. 7 д. 400 с., пах. и сѣв. 80 д. 1200 с. Домъ для сваяч. каменный, двухъ-этажный; постр. для псал. непрочны. Въ приходѣ существуетъ министерское однокласное училище, основанное въ 1867 г., и школа грамоты для дѣвочекъ, открытая въ 1897 г.—Въ Я. есть р.-католическій костелъ во имя св. Ап. Петра и Павла, построенный въ 1792 г.; прихожанъ имѣетъ 3498 д. об. пола.



## 2-й благочиннической округъ.

1091. **Аркадіевцы с.**—расположено на равнинѣ, при р. Бужкѣ и внутри разрываю вдоль двумя оврагами; отстоитъ отъ г. Проскурова въ 20 верстахъ. Мѣстность здоровая, благодаря обилію фруктовыхъ садовъ. Почва черноземная. По преданію, А. первоначально были расположены на самомъ берегу р. Бужка; затѣмъ, когда во время опустошительныхъ набѣговъ татаръ село и церковь были сожжены, а жители укрылись въ сосѣднихъ лѣсахъ, образовалось на новомъ мѣстѣ нынѣшнее селеніе Аркадіевцы. Село икогда принадлежало Чарторыйскому, затѣмъ перешло во владѣніе князя Виртембергскаго, а отъ сего послѣдняго—къ Свейковскимъ; въ настоящее время имѣніе принадлежитъ Наталіи Рѣзниковой. Жителей нынѣ въ А. м. п. 525, ж. п. 520. Всѣ прихожане—крестьяне-малороссы, православнаго вѣроисповѣданія. Главнымъ источникомъ существованія ихъ служитъ земледѣліе и садоводство; кромѣ этого, многіе изъ прихожанъ занимаются плотничествомъ и ткачествомъ. Теперешній храмъ зданіемъ деревянный, въ честь св. Параскевы Пятницы, построенъ въ 1803 г., былъ первоначально съ „опашенемъ“. Иконостасъ въ немъ четырехъ-русный, рѣзной работы. Колокольня построена въ 1852 г. До 1803 г. существовалъ храмъ, построенный въ 1702 году. Намѣстная икона Богоматери чтится народомъ, какъ чудотворная. Церк. земли: усад. 3 дес. 1250 саж., пахати. 29 дес. 1873 саж., сѣнокоси. 15 дес. 130 саж. и подъ хуторомъ 2 дес. 2250 саж. Причт. помѣщенія постр. въ 1892—1893 гг. Церк.-приходская школа существуетъ съ 1862 г.

1092. **Водычки с.**—расположено на двухъ косогорахъ при рѣчкѣ Плоской, притоцѣ Буга; отъ гор. Проскурова въ 20 вер., отъ ж.-д. ст. „Черноостровъ“ въ 7 вер. Климатическія условія прихода благоприятны для здоровья; почва черноземная. Какъ видно изъ метрическихъ книгъ до 1836 года, хранящихся въ церковномъ архивѣ, въ составъ Водыческаго прихода прежде входили деревни: Кудринцы, Режулинцы, Климовцы и село Волиця, но послѣ сего времени Кудринцы приписаны къ Малиничскому приходу, Режулинцы—къ Немчинскому приходу и село Волиця сдѣлалось самостоятельнымъ приходомъ, а потому къ Водыческому приходу осталась приписанною только д. *Климовцы*. Населеніе с. Водычекъ состоитъ большею частью изъ малороссовъ. Жителей въ приходѣ м. п. 627, ж. п. 627; католиковъ, живущихъ въ деревнѣ Климовцахъ, около 500 д. об. п.; евреевъ 20 д. об. п. Преданіе гласитъ, что раньше нынѣшняго храма въ В. былъ храмъ на другой половинѣ села, гдѣ въ настоящее время стоитъ домъ помѣщика; говорятъ, что этотъ храмъ сгорѣлъ. Нынѣ существующій храмъ—деревянный, построенъ въ 1728 году стараніемъ прихожанъ въ честь Рождества Пресвятой Богородицы, съ благословенія уніатскаго епископа Сильвестра Рудницкаго. Храмъ сей первоначально былъ трехъ-купольный, но въ 1845 г. передѣланъ въ однокупольный. Иконостасъ въ семъ храмѣ трехъ-русный, рѣзной работы, очень ветхій. Церк. земли: усад. 1 дес. 139 саж., пахати, 31 дес. 439 саж., сѣнокоси. 2 дес. 1130 с. и подъ лѣсомъ 16 д. 1055 саж. Причт. помѣщенія ветхія. Въ приходѣ имѣются двѣ школы: церковно-приходская въ с. Водычкахъ и школа грамоты въ д. Климовцахъ. Первая изъ нихъ получила свое начало еще въ 70-хъ годахъ, а вторая—въ 1895 г.; обѣ помѣщаются въ собственныхъ зданіяхъ.



1093. **Глезневъ с.**—расположено на южномъ склонѣ берега р. Буга, отъ г. Проскурова въ 5 верстахъ. Село изобилуетъ садами. Почва—черноземная. По нар. сказанію, Г. былъ некогда расположенъ гораздо ниже, на самомъ берегу рѣки Буга, и когда онъ былъ разоренъ и сожженъ турками или татарами, то разбѣжавшіеся жители стали селиться немного выше, въ густомъ лѣсу, и образовали новое село, сохранивъ однако прежнее названіе его. Мѣсто, гдѣ было раньше село, обращено въ огороды и пахатныя поля; тамъ и до сихъ поръ есть чуть видныя изъ земли три каменные креста, свидѣтельствующіе о бывшемъ тамъ кладбищѣ; крестьяне при обработкѣ земли въ томъ мѣстѣ очень часто находятъ глиняную посуду, ложки, желѣзо, стекло и пр.; это мѣсто носитъ названіе „Сельсько“. Жителей въ Глезневѣ м. п. 522, ж. п. 492; всѣ они—крестьяне, православные; католиковъ около 300 душъ об. пола. Крестьяне занимаются хлѣбопашествомъ, со времени же устройства на противоположномъ берегу рѣки Буга сахарнаго завода жители идутъ туда на заработки. Пыльницкій храмъ въ Г. въ честь Покрова Пресв. Богородицы построенъ въ 1762 году. По рассказамъ старожиловъ, этотъ храмъ купленъ въ селѣ Лознѣ Винницкаго уѣзда. Въ 1868 г. усердіемъ прихожанъ и стараніемъ священника Григорія Пилына храмъ расширенъ пристройкою двухъ приделовъ. Въ настоящее время храмъ ветхій; иконостасъ въ немъ новый, поставленный въ 1888 году, старый же иконостасъ проданъ въ с. Крутыбороды Летичевского уѣзда. Священниками въ Г. въ XVIII в. были униаты: Михаилъ Городыскій, рукоположенный въ 1732 году митрополитомъ Леономъ Шенцицкимъ, Кирилъ Бахталовскій, Василій Городыскій и Кирилъ Городыскій; послѣдній въ концѣ XVIII в. присоединенъ къ православію. Церк. земли: усад. 1 дес. 132 с., пах. удобн. 30 дес. 158 саж., неудобн., сѣнокосн. и бодоти. 19 дес. 634 с. Причт. помѣщ. постр. въ 1894 г. Церк.-прих. школа для мальчиковъ и школа грамоты для дѣвочекъ помѣщаются въ наемныхъ домахъ.

1094. **Гриневцы-Лѣсовые с.**—расположено на четырехъ отлогихъ холмахъ, раздѣляющихся долинами, въ которыхъ находится много ключевыхъ источниковъ; отъ г. Проскурова въ 7 вер. Все село утопаетъ въ садахъ, такъ что издали кажется лѣсомъ. Почва большею частью глинистая. Жителей въ селѣ м. п. 846, ж. п. 811. Всѣ они—малороссы-крестьяне, занимаются хлѣбопашествомъ; подспорьемъ въ ихъ быту служитъ садоводство. Есть въ селѣ сапожники, столяры и портняе; послѣдніе славятся въ окрестности, какъ искусные мастера расшивать цвѣтною шерстью верхнюю одежду—свитки для крестьянъ. Кромѣ православныхъ, въ приходѣ живутъ католики—82 д. об. п. и еврей 59-душъ. Храмъ въ приходѣ во имя св. влкъмуч. Параскевы, каменный, построенъ въ 1831 г., стоимостью около 30 т. руб. Раньше существовавшій храмъ былъ деревянный, на мѣстѣ котораго въ настоящее время стоитъ большой деревянный крестъ, обнесенный рѣшеткою. Въ 1886 г. сооруженъ новый иконостасъ въ два пруса. Церк. земли: усад. 2 д. 861 саж., пах. и сѣнок. 36 дес. 1677 с., подъ хуторомъ 1950 саж. и подъ прудомъ 480 саж. Причт. помѣщ. постр. въ 1887 г. Церк.-приходская школа существуетъ съ 1866 г., открытая протоіереемъ Антономъ Колтоновскимъ; помѣщается въ собственномъ новомъ зданіи.

1095. **Грузеница с.**—расположено на низменности, образуемой рѣчкою Бугомъ; съ сѣверной и южной стороны защищено лѣсами; отъ Проскурова въ 12 вер. и отъ ж.-д. ст. „Черноостровъ“ въ 5 вер. Климатическія условія вполне благо-



приятны для здоровья жителей. Въ селѣ масса колодезь съ прекрасной водой. Почва—черноземъ. Названіе села, вѣроятно, произошло оттого, что оно расположено на болотистомъ мѣстѣ, гдѣ „грузько“ (топко). Жителей м. п. 510, ж. п. 508. Въ селѣ есть до 180 душъ католиковъ, часть которыхъ по сословію—крестьяне, а часть быв. однодворцевъ. Въ селѣ живетъ вѣсколько еврейскихъ семействъ. Настоящій храмъ—деревянный, освященъ въ честь Рождества Пресвятой Богородицы, построенъ въ 1771 г. стараніемъ прихожанъ. Въ 1784 г. владѣлецъ села Михаилъ Приездѣвскій выдалъ документъ (арекцію) на церковныя земли. Изъ бывшихъ въ Г. священниковъ извѣстенъ своимъ пастырскою дѣятельностью Даміанъ Соколинскій, священствовавшій съ 1825 по 1855 г., и Димитрій Горанскій, прослужившій въ Грузевцѣхъ 40 лѣтъ, съ 1856 по 1896 г. Церк. земли: усад. 6 дес. 1000 саж., пах. въ 1-мъ уч. 9 дес. 1140 саж., во 2-мъ 12 дес. 1600 саж., въ 3-мъ 11 д. и подь лѣсомъ 15 дес. 200 саж., а всего 55 дес. 140 саж. Прич. помѣщенія ветхи. Церк.-приходская школа существуетъ съ 1888 года; помѣщается она въ собственномъ зданіи.

1096. **Иванковцы-Олешинскіе с.**—расположено на двухъ холмахъ, между которыми протекаетъ незначительная рѣчка, впадающая въ р. Бугъ; отъ г. Проскурова въ 5 вер. Мѣстность здоровая; почва—суглинокъ. Въ XVIII столѣтіи с. Иванковцы по малочисленности населенія своего было приписано къ соседнему с. Олешину, и только съ 1800 года стало приходомъ самостоятельнымъ. До увольненія крестьянъ отъ крепостной зависимости, с. Иванковцы входило въ составъ имѣній графа Гудовича. И. принадлежали къ королевскимъ имѣніямъ Проскуровскаго староства и въ концѣ XVIII в. вмѣстѣ съ другими селами того староства были пожалованы Императрицею Екатериною фельдмаршалу Гудовичу; теперь имѣніе принадлежитъ Куликовскимъ. Жителей въ приходѣ м. п. 750, ж. п. 700, католиковъ до 100 душъ; всѣ они—малороссы-крестьяне, отличаются особенною религіозностью и любовью къ храму Божію и почти всѣ грамотны. Крестьяне занимаются земледѣліемъ, но такъ какъ земель у нихъ мало, то они почти всѣ занимаются ткачествомъ на усовершенствованныхъ станкахъ, вырабатываютъ простой крестьянскій холстъ, скатерти и полотенца для всей округи, при чемъ каждый ткачъ зарабатываетъ до 50 руб. въ годъ. Одинъ изъ мѣстныхъ ткачей ѣздилъ въ 1897 г. на Киевскую сельско-хозяйственную выставку и получилъ за свои экспонаты премію 50 рублей и бронзовую медаль. Нѣкоторые изъ крестьянъ занимаются извозомъ. Храмъ въ Иванковцахъ—деревянный, плану мъ крестообразный, въ честь Покрова Пресвятыя Богородицы, построенъ въ 1880 г. До того времени существовала церковь униатская, построенная въ 1800 г.; она куплена была въ с. Волосовцахъ Летичевскаго уѣзда и перевезена въ с. Иванковцы. Въ приходѣ есть еще кладбищенская каменная церковь по имя св. Григорія Богослова, построенная въ 1890 году дѣйст. ст. сов., докторомъ В. Г. Левицкимъ, уроженцемъ с. Иванковецъ; церковь обезпечена имъ вѣчнымъ вкладомъ въ 1065 р. Съ 1811 г. по 1876 г. здѣсь священствовалъ одна фамилія Левицкихъ. Церк. земли: усад. 3 д., пах. и сѣнокоси. 38 дес. Причт. помѣщ. постр. въ 1896 г. Церковная школа существовала съ 50-хъ годовъ. Въ 1892 г. открыта въ приходѣ одноклассная министерская школа, построенная на средства того же В. Г. Левицкаго; содержится на пожертвованный имъ капиталъ 41 т. руб. Въ 1896 году школа преобразована въ двухъ-классное приходское училище имени В. Г. Левицкаго. При учи-



Проскуровскій у. 2 окр.

лицѣ устроены руководный классъ для дѣвочекъ и ремесленный (сапожное и портняжное рем.) для мальчиковъ.

1097. **Калиновка** с.—расположено на низменности, при малой рѣчкѣ, на мѣстѣ которой въ данное время былъ прудъ; отъ г. Проскурова въ 10 вер. Почва большею частью черноземная, а въ некоторыхъ мѣстахъ суглинистая; мѣстные крестьяне по большей части сѣютъ рожь и овесъ, такъ какъ другіе хлѣба даютъ здѣсь плохой урожай. Въ XVIII в. К. принадлежала князю Чарторыйскому, а впоследствии перешла во владѣніе Франца Чайковского. Жителей 312 м. и 321 ж.; всѣ—крестьяне, православные; есть небольшая часть католиковъ и евреевъ. Занятіе крестьянъ—хлѣбопашество. Нынѣшній приходскій храмъ, деревянный, во имя св. вмуч. Димитрія Солунскаго, построенъ въ 1793 г. съ благословенія архіепископа Виктора Садковскаго. Раньше существовавшего былъ храмъ на томъ же мѣстѣ, гдѣ и теперь—шій, съ 1793 г. по 1870 г. Калиновка была самостоятельнымъ приходомъ, а съ 1871 г. по 1884 г. была приписною къ церкви с. Череновой, но, по ходатайству прихожанъ, приходъ опять возстановленъ и сдѣлался самостоятельнымъ. Церк. земли усад., пах. и сѣн. 34 д. 1433 с. Причт. помѣщ. изымаются. Церк.-приходская школа съ 1884 г.; школьное зданіе строится.

1098. **Климановка** с.—расположено на холмистой мѣстности. По сказанію старожиловъ, мѣсто это некогда изобиловало густымъ дубовымъ лѣсомъ, среди котораго былъ обширный прудъ; отстоитъ отъ гор. Проскурова въ 9-ти верстахъ. Мѣстность здоровая; почва—черноземъ. Климановка, какъ гласитъ преданіе, первоначально называлась „Климовка“—по имени перваго поселенца, нѣкоего Клима. Некогда она принадлежала кн. Чарторыйскимъ; къ приходу Климановкѣ принадлежитъ еще приписная съ 30-хъ годовъ деревня *Скаржиницы*. Жителей православныхъ въ приходѣ м. п. 832, ж. п. 821, католиковъ 38 душъ обоюго пола, евреевъ 9 д. об. п. Мѣстные жители занимаются хлѣбопашествомъ и извозомъ. Храмъ—деревянный, на каменномъ фундаментѣ, въ честь препод. Параскевы, построенъ въ 1869 г. Бывшая раньше церковь существовала 138 лѣтъ. Церк. земли: усад. 2 д. 1568 саж., пах. 20 д. 2091 с., сѣнокосн. 12 дес. 840 с. Причт. помѣщ. новыя. Церковно-приходская школа открыта въ 1867 году, а въ д. Скаржинцахъ школа грамоты открыта въ 1895 г.; обѣ помѣщаются въ собственныхъ зданіяхъ.

1099. **Малашовцы** с.—расположено отчасти на равнинѣ, а отчасти въ низменности, по лѣвному берегу рч. Пляской; отъ г. Проскурова въ 11 в. Въ климатическомъ отношеніи село находится въ довольно благоприятныхъ для здоровья условіяхъ, только недостатокъ волищъ здоровой воды служитъ причиною перѣдкихъ желудочно-кишечныхъ заболѣваній. Почва въ низменностяхъ—черноземъ, а на возвышенностяхъ—суглинокъ. Приписное село къ Малашовцамъ съ 1866 г. *Волиця* расположено въ болотистой мѣстности, по правому берегу р. Пляской; въ гигиеническомъ отношеніи село находится въ крайне неблагоприятныхъ условіяхъ, вследствие болотистой мѣстности и скученности построекъ. Православныхъ жителей въ с. Малашовцахъ 441 м. и 439 ж.; въ с. Волицѣ 321 м., 354 ж. п. Всѣ прихожане—малороссы-крестьяне. Главное занятіе жителей составляетъ земледѣліе. Народъ весьма бѣдный, вследствие малаго количества земли. Въ Малашовцахъ живетъ около 90 д. „мазуровъ“ (потомки переселенцевъ изъ Польши) р.-католическаго вѣроисповѣданія. Нынѣ существующій Св.-Михайловскій храмъ построенъ въ 1779 г., зданіемъ деревянный. Въ 1845 г. произведенъ былъ капитальный ремонтъ и перестройка храма: вмѣсто 3-хъ



куполовъ устроены одинъ и здание поднято на новый каменный фундаментъ. Въ 1872 г. въ связи съ церковнымъ притворомъ устроена новая колокольня. О существовавшемъ раньше храмѣ ничего неизвѣстно. Въ с. Волицѣ есть старое церковище находящееся на противоположной (восточной) сторонѣ села отъ нынѣшней церкви; оно въ 1886 г. окопано канавою и обсажено деревьями. Нынѣ существующая въ Волицѣ церковь въ честь Чуда св. Архистратига Михаила построена въ 1833 г. стараніемъ прихожанъ; зданіемъ кирпичная. Церк. земли: усадебн. 3 дес. 1015 с., пахати. 27 дес. 1978 саж., сѣнокоса. 12 дес. 1357 саж. Причт. помѣщ. новыя. Въ с. Малашовцахъ существуютъ церк.-приходскія школы, помѣщающіяся въ собств. зданіяхъ.

1100. **Олешинъ с.**—расположено при р. Бугѣ, которая представляетъ собою здѣсь узкую рѣчку съ низменными и болотистыми берегами, заросшими цѣлымъ лѣсомъ камыша. Садовъ въ О. очень мало, но почти каждая усадьба обсажена вербами, которые крестьяне употребляютъ какъ строевой матеріалъ и для отопленія; отстоятъ отъ г. Проскурова на разст. 5 в. Почва черноземная. Олешинскій приходъ до 1783 г. состоялъ изъ двухъ селъ—Олешина и Иванковецъ и только въ 1783 г., со времени постройки церкви въ с. Иванковцахъ, отъ Олешина отдѣлилось с. Иванковцы въ самостоятельный приходъ. Жителей православныхъ м. п. 892, ж. п. 881; кромѣ того, есть 83 души католиковъ-мазуровъ, выходцевъ изъ Ломжинской губерніи. Жители занимаются земледѣліемъ, а также ткачествомъ; нѣтъ ни одной избы, гдѣ бы не было ткацкаго станка. Тутъ же есть мастера, которые готовятъ ткацкіе станки или верстаки; это служитъ большимъ подспорьемъ въ ихъ матеріальномъ быту. Преданіе говоритъ, что церковь въ с. Олешинѣ была въ древности на высокомъ холмѣ, за прудомъ, и была сожжена турками. Преданіе это подтверждается тѣмъ, что въ 1847 г. при рытьѣ погреба были найдены обломки большого желѣзнаго креста и вырыто нѣсколько человѣческихъ скелетовъ, свидѣтельствующихъ о томъ, что на этомъ мѣстѣ было некогда кладбище, которое въ древности устраивалось около церкви. На мѣстѣ нынѣ существующаго храма была трехкупольная церковь, построенная въ 1717 г. Настоящій Кресто-Воздвиженскій храмъ въ с. Олешинѣ построенъ въ 1863 г.; планомъ крестообразный, зданіемъ деревянный. Первымъ православнымъ священникомъ въ Олешинѣ былъ Роллскій (съ 1794 г. по 1798 г.). Изъ священниковъ XIX в. замѣчательны какъ по своей долговременной службѣ (съ 1851 г. по 1897 г.), такъ и по своей пастырской дѣятельности протоіерей Харитонъ Морачевичъ; это былъ умный, честный, трудолюбивый и въ высшей степени гуманный человекъ. Последние дни своей жизни онъ ознаменовалъ щедрою благотворительностью, пожертвовавъ въ пользу церкви, причта и попечительства 8,000 руб.; умеръ въ 1897 г. 11 февраля. Церк. земли: усад. 4 д. 150 с., пахати. 33 д. 159 с. и сѣн. 12 д. 1006 саж. Причт. помѣщ. есть; домъ для исц. ветхій. Церк.-прих. школа существуетъ съ 1858 г.; открыта прот. Харитоновъ Морачевичемъ, который въ началѣ открытія школы самъ занимался обученіемъ дѣтей; въ 1892 г. построенъ для школы особый домъ.

1101. **Осташки с.**—расположено въ ложбинѣ, посрединѣ которой протекаетъ маленькая рѣчка; отъ г. Проскурова въ 15 вер., отъ ж.-д. ст. „Черноостровъ“ въ 5 вер. Мѣстность здоровая; почва черноземная. Жителей православныхъ муж. пола 639 и жен. пола 636; всѣ—крестьяне; кромѣ того, въ приходѣ живутъ като-



лики 123 души и евреи 20 душъ. Главное занятіе прихожанъ—земледѣліе. До постройки нынѣ существующаго храма, другаго храма въ приходѣ не было. Постройка нынѣшняго храма по церковной описи относится къ 1733 году, а по каленовымъ вѣдомостямъ къ 1789 году. Этотъ храмъ деревянный, во имя св. Николая Чудотворца, построенъ на средства прихожанъ. Въ 1849 году храмъ изъ трехкупольнаго былъ перестроенъ въ однокупольный. Въ 1875 г. устроенъ новый четырехъ-ярусный иконостасъ. Въ храмѣ находится двѣ мѣстно чтимыя иконы: икона св. великомуч. Пантелеимона и Пресв. Богородицы „Достойно есть“, выписанная изъ Афона. Изъ бывшихъ въ Осташкахъ священниковъ примѣчательнъ Іосифъ Ятвинскій; онъ въ теченіе 32-лѣтняго священства много потрудился для церкви и для общества; его имя по смерти его вписано во двѣ поминки прихожанъ. Церк. земли: усадебн. 3 дес. 720 саж., пахотн. 29 дес. 839 саж., сѣнокосн. 10 дес. 512 с. и подъ хуторомъ 1 дес. 512 саж. Домъ для сваяц. начатъ постройкою; домъ для псал. новый; хозяйств. службы требуютъ ремонта. Церк.-приходская школа открыта въ 1882 г.; помѣщается въ собственномъ хорошемъ зданіи.

1103. **Пашковцы** с.—расположено на гористой мѣстности, понижаящейся къ сѣверу, и состоитъ изъ 2-хъ частей, имѣющихъ свои названія: собственно „Пашковцы“ и „Вольчья-Гора“. Обѣ части села раздѣляются глубокою долиною съ протекающимъ по ней ручьемъ. Отъ г. Проскурова въ 10 вер. Климатическія условія мѣстности благопріятны для здоровья населенія. Приписаное къ Пашковцамъ село *Зарудье* расположено на извѣстности при рч. Бужкѣ. Извѣстная мѣстность с. Зарудья неблагопріятна для здоровья, вслѣдствіе сильныхъ испареній соедѣнныхъ болотъ. Въ недавнее время с. Пашковцы окружали большіе лѣса, а теперь еще есть старожилы, помнящіе постепенную вырубку оныхъ. Къ югу отъ села есть мѣстность, носящая названіе „Городище“; здѣсь на огородахъ крестьянъ часто находятъ римскія монеты (одна, временъ импер. Антонина Пія, хранится въ Древнехранилищѣ въ Камѣнцѣ). Въ XVIII столѣтій с. Пашковцы принадлежало князю Адаму Чарторайскому. Въ 1812 г. село это перешло во владѣніе князя Абамелека, а въ 1895 году приобретено графиней Игнатьевой. Жителей м. п. 604, ж. п. 575 душъ. Вѣр.—крестьяне православные, за исключеніемъ одного семейства католиковъ и 3-хъ семействъ евреевъ. Въ матеріальномъ отношеніи прихожане — народъ бѣдный; занимаются земледѣліемъ, а нѣкоторые—столярнымъ, бочарнымъ и ткацкимъ ремесломъ, также выдѣлкою колесъ и деревянной посуды. Приписаной приходъ Зарудье до 50-хъ гг. XIX столѣтія былъ самостоятельнымъ. Названіе свое получилъ отъ мѣстности, на которой расположено село („за рудою“). Жителей въ немъ м. п. 254 и ж. п. 271 д. вѣр. православные. Существующее въ настоящее время зданіе церкви въ Пашковцахъ—въ честь Рождества Пресв. Богородицы, деревянное, о 3-хъ куполахъ, съ деревянною же колокольнею, стоящею отдѣльно. Церковь построена въ 1738 г. на мѣстѣ бывшей старой церкви, тоже деревянной, немного меньшаго размѣра. Иконостасъ—древній, липоваго дерева, въ 5 ярусовъ; рѣзьба хорошей работы. Въ иконостасѣ находится древняя икона Божіей Матери, на липовой доскѣ, стариннаго письма, особенно чтимая прихожанами. Въ приписаномъ приходѣ Зарудѣ церковь—деревянная, о 3-хъ куполахъ, во имя св. Ап. Іоанна Богослова, построена въ 1752 г. старшимъ прихожанъ. Изъ надписи на Евангеліи, изданномъ въ цар-



ствование Императрицы Анны Иоанновны, видно, что въ 50-хъ годахъ XVIII столѣтія были священники, парохи Нашковецкіе: Стефанъ Буцневскій, протопресвитеръ Меджибожскій, и Симеонъ Кропилевичъ. Церк. земли: усад. 2 дес. 1881 саж. и сѣнок. 31 д. 1992 с. Причтов. помѣщ. постр. въ 1897 г. Въ обонхъ приходахъ есть церковно-приходскія школы, помѣщающіяся въ собственныхъ зданіяхъ.

1103. **Педосы** с.—расположено на трехъ малыхъ возвышенностяхъ при прудѣ, а приписаная д. *Войтовцы*—на двухъ такихъ же возвышенностяхъ при рѣчкѣ, вытекающей изъ Педосовецкаго пруда; отъ г. Проксура въ 20 в. отъ ж.-д. ст. „Черноостровъ“ въ 7 в. Мѣстность—адороваа; почва на ровныхъ мѣстахъ черноземная, а на гористыхъ глинистая. Приходъ Педосы до 1846 г. состоялъ только изъ одного села, а съ 1846 г. вошла въ составъ его д. Войтовцы. По народнымъ сказаніямъ, село Педосы находилось давно на другомъ мѣстѣ, на противоположной пруду, на небольшомъ плоскогоріи, но во время татарскихъ погромовъ было уничтожено; называлось оно въ дѣвнія времена „Плоска“; настояще же поселеніе стоитъ на новомъ мѣстѣ, на которомъ до уничтоженія перваго поселенія находился дѣсь. Нынѣ поселеніе с. Педосы и д. Войтовцы состоитъ изъ крестьянъ-малороссовъ, коихъ православнаго вѣроисповѣданія м. п. 683 д. и ж. п. 716 д.; есть въ небольшомъ количествѣ крестьяне римско-католическаго вѣроисповѣданія и кромѣ католиковъ проживаетъ нѣсколько душъ евреевъ. Занятіе жителей—земледѣліе. Въ с. Педосахъ существовали церкви: деревянная, построенная въ 1792 г., но въ 1848 г. она по ветхости была разобрана. Нынѣшняя церковь—тоже деревянная, въ честь Покрова Божіей Матери, построенная на средства прихожанъ и звѣтнаго священника Михаила Шафранскаго. Иконостасъ въ церкви деревянный, въ 5 ярусовъ, устроенъ въ 1857 г. Въ деревнѣ Войтовцахъ была деревянная церковь, когда и кѣмъ построенная—неизвѣстно. Велѣдствіе ветхости, она въ 1848 г. была разобрана. Изъ приходскихъ священниковъ замѣчательнъ по своей долголетней службѣ Михаилъ Шафранскій, прослужившій въ с. Педосахъ 52 г., съ 1838 г. по 1890 г.; онъ принималъ дѣятельное участіе въ постройкѣ нынѣшней церкви, въ постройкѣ колокольни, съ пожертвованіемъ собственныхъ денегъ болѣе 1000 рублей, въ приобрѣтеніи колоколовъ, постройкѣ причтовыхъ помѣщій и открытіи школы. Церк. земли: усад. 2 дес. 320 саж., пах. 54 дес. 1966 саж., сѣнок. 15 дес. 718 саж. и подъ лѣсомъ 15 дес. Причт. помѣщ. есть. Церк.-приходская школа въ с. Педосахъ открыта въ 1884 г.; помѣщается въ собственномъ зданіи. Въ д. Войтовцахъ имѣется школа грамоты.

1104. **Печиски** с.—расположено частью на возвышенности, а частью на низменномъ мѣстѣ при р. Бужкѣ. Село изобилуетъ фруктовыми садами. Отстоитъ отъ г. Проксура въ 18 вер. Почва частью черноземная, частью глинистая. На мѣстѣ нынѣшняго села, по народному сказанію, были непроходимые лѣса; во время татарскихъ набѣговъ на Подолію, жители, проживавшіе по берегамъ р. Бужка, скрывались отъ нападенія въ лѣсахъ и тамъ для приготовленія себѣ пищи выкапывали печи, въ которыхъ готовили себѣ пищу, отчего село получило названіе „Печище“, „Печиски“. Нынѣ жителей м. п. 541 и ж. п. 577. Прихожане состоятъ изъ однихъ только крестьянъ-собственниковъ и всѣ православнаго вѣроисповѣданія. Главное занятіе дѣвннихъ крестьянъ—земледѣліе, а также развито плотничество. Свои издѣлы крестьяне сбываютъ на раз-



ныхъ ярмаркахъ, преимущественно въ степныхъ мѣстностяхъ. Церковь с. Печисовъ построена въ честь Вознесенія Господня въ 1757 г. съ благословенія униатскаго епископа Леона Шептицкаго, на средства прихожанъ. Она по сіе время сохранила свой первоначальный видъ, трехкупольная, деревянная, стоитъ на томъ же мѣстѣ, гдѣ была раньше церковь. Церк. земли: усад. 2 дес. 829 с., пах. 28 дес. 408 с., сѣн. 10 д. 1839 с. и неудоб. 1674 саж. Домъ и постройки для свещ. есть; для псал. домъ ветхій, построекъ нѣтъ. Церк.-приходская школа основана въ 1861 году.

1105. **Рѣдкодубы** с.—расположено на небольшомъ косогорѣ при прудѣ, образовавшемся изъ небольшой рѣчки, впадающей въ р. Бугъ. Отъ г. Проскурова въ 25 вер., отъ ж.-д. ст. „Черноостровъ“ въ 5 в. Климатъ благоприятный; почва черноземная, изрѣдка попадаются черноземъ съ пескомъ. Село дѣлится на три части: „Гора“, „Садки“ и „Зарѣчье“. Жителей православныхъ 569 муж. и 620 жон.; всѣ — крестьяне. Католиковъ 15 душъ, евреевъ 5 душъ. Занимаются исключительно хлѣбопашествомъ. Свидѣній о прежнихъ зданіяхъ пераки не имѣется; старыхъ церквей нѣтъ. Наибѣjší храмъ—деревянный, въ честь Вознесенія Господня, построенъ въ 1754 г., о чемъ свидѣтельствуетъ сохранившаяся храмозданная грамота, данная Львовскимъ епископомъ Леономъ Шептицкимъ. Въ 1875 году устроенъ новый иконостасъ, стоимостью 700 руб. Въ алтарѣ на горнемъ мѣстѣ въ деревянномъ клѣтѣ имѣется старинная икона Божіей Матери, а у праваго клироса икона св. Николая, обѣ считающіяся чудотворными. Изъ бывшихъ въ Рѣдкодубахъ священниковъ обращаетъ на себя вниманіе Рафаэль Бѣльковскій, бывший католическій ксєвдъ, принявшій православіе; онъ прослужилъ въ Рѣдкодубахъ около 20 лѣтъ и присоединилъ къ православію многихъ католиковъ. Церк. земли: усад. 2 дес. 640 саж., пахати. 26 дес. 1680 саж., сѣнок. и подъ лѣсомъ 21 д. 150 саж. и неудобн. 4 дес. 895 саж. Причтовны помѣщ. есть; домъ для свещ. ветхій. Церк.-приходская школа существуетъ съ 1872 г.; помѣщается въ собственномъ зданіи.

1106. **Тырановка** с.—расположено на низменности: среди села протекаетъ ручей, который въ сухое лѣто совсѣмъ высыхаетъ. Отъ г. Проскурова въ 15 в. Почва черноземная, а въ нѣкоторыхъ мѣстахъ глинисто-песчаная. Въ XVIII в. имѣніе Т. принадлежало князю Адаму Чарторыйскому, затѣмъ его зятю, а отъ сего послѣдняго перешло во владѣніе къ польскому воеводѣ Свейковскому; одинъ изъ его родственниковъ, Фортунатъ Свейковскій, владѣлъ имъ до недавняго времени. Послѣ Свейковскаго было нѣсколько владѣльцевъ; съ 1898 г. имѣніе принадлежитъ Алексѣю Григорьеву. Приходъ Т. нѣкоторое время былъ приписанъ къ сосѣднему с. Ходковцамъ. Въ настоящее время православныхъ жителей м. п. 250, ж. п. 280; есть нѣсколько семействъ католиковъ и 2 семейства евреевъ. Главное занятіе крестьянъ—хлѣбопашество, а отчасти садоводство. Въ экономическомъ отношеніи населеніе бѣдно. Деревянный храмъ въ честь Покрова Пресв. Богородицы построенъ въ 1774 г. съ благословенія униатскаго епископа Леона Шептицкаго стараніемъ мѣстнаго владѣльца и обществомъ прихожанъ. Въ 1834 г. храмъ поднятъ на каменное основаніе стараніемъ прихожанъ и помѣщика Свейковскаго. Изъ бывшихъ священниковъ замѣчательнъ по долговременной службѣ (съ 1812 г. по 1858 г.) Іоаннъ Цыбульскій. Церк. земли: усад. 2 дес. 326 саж., пахати. 28 дес. 1573 саж., сѣнок. 4 дес. 985 саж., подъ хуторомъ 4 д. 1317 саж.



Притч. помѣщ. ветхія. Церк.-приходская школа открыта въ 1863 г.; помѣщается въ новомъ общественномъ зданіи.

1107. **Ходаковцы** с.—расположено на трехъ большихъ и крутыхъ холмахъ; ни рѣчки, ни пруда какъ въ самомъ селѣ, такъ и въблизи села нѣтъ; на сѣверѣ протекаетъ р. Бужокъ. Отъ г. Проскурова въ 15 вер. Почва большею частью глинистая, попадаются также и черноземъ. Земельныя угодія изрѣзаны большими и глубокими оврагами, которые изъ года въ годъ увеличиваются. Существованіе с. Ходаковецъ относится къ отдаленнымъ временамъ. Село становится извѣстнымъ съ начала XVI в. Въ 1517 г. оно находилось во владѣніи князя К. Ив. Острожскаго, а въ 1533 г. перешло къ его сыну К. К. Острожекому. Въ XVIII в. село принадлежало польскому князю Адаму Чарторыйскому, затѣмъ перешло къ его зятю кн. Виртембергскому, а отъ него къ Свейковскому. Однѣмъ изъ родственниковъ послѣдняго владѣлъ этимъ селомъ до недавняго времени. Послѣ Свейковскаго было три владѣльца, а нынѣ село находится во владѣніи дворянства Елачичей. Нынѣ православныхъ жителей муж. п. 401 и жен. п. 412. Главное занятіе крестьянъ хлѣбопашество, а отчасти садоводство. Въ экономическомъ отношеніи населеніе бѣдно. Нынѣшній храмъ въ честь Покрова Пресвятой Богородицы, деревянный, о 3-хъ куполахъ, построенъ въ 1751 г., какъ гласитъ объ этомъ надпись надъ входной дверью. Сущестующая церковь не есть первая, но о существовавшихъ раньше церквахъ свѣдѣній нѣтъ. Въ 1854 г. церковь расширена пристройкою къ ней деревяннаго притвора. Въ ней царскія врата съ двуглавымъ русскимъ орломъ наверху. Въ недавнее время приобрѣтена икона св. Пантелеямона, которая особенно чтится мѣстнымъ населеніемъ. Крупныя пожертвованія сдѣланы въ приходскую церковь бывшимъ прихожанномъ с. Ходаковецъ, крестьяниномъ Стефаномъ Яичукомъ, нынѣ іеремонахомъ Софроніемъ, состоящимъ въ Александро-Невской лаврѣ духовникомъ. Церк. земли: усад. 3 дес., пах. 33 дес. и сѣнок. 5 дес. 1625 саж. Притчовыя помѣщенія новыя. Церк.-приходская школа открыта въ 1860 г. протоіеремъ Стефаномъ Дложевскимъ; помѣщается въ собственномъ зданіи.

1108. **Ходьковцы** с.—расположено на обширной равнинѣ вдоль рч. Бужка; отъ г. Проскурова въ 20 вер. Почва—глубокий черноземъ. Къ Ходьковецкому приходу съ 1851 г. принадлежитъ с. *Орлинцы*, которое также расположено на ровной мѣстности вдоль рч. Бужка. Число православныхъ въ с. Ходьковцахъ 386 муж. и 385 жен., католиковъ 4 муж. и 8 жен. и еврейскъ 3 семейства; въ с. Орлинцахъ православныхъ 219 муж. и 204 жен., католиковъ 24 муж. и 24 жен. Всѣ крестьяне занимаются земледѣліемъ. До устройства нынѣ существующаго храма въ приходѣ была церковь деревянная, трехкупольная, устроенная въ 1744 г. Церковь эта существовала до 1877 г., когда была устроена новая деревянная, нынѣ существующая; эта церковь во имя св. Архистр. Михаила. Иконостасъ въ храмѣ взятъ изъ старой церкви; устроенъ въ 1836 г., четырехъ-русский, рѣзной работы. Въ храмѣ изыются: серебряный крестъ 1793 г., икона св. Арх. Михаила 1790 г. и икона св. вмч. Варвары 1774 г. Въ приходѣ есть кирпичная часовня, устроенная крестьянами въ память чудеснаго спасенія Царской Семьи отъ смертной опасности въ 1888 г. 17 октября. Въ приписномъ приходѣ с. Орлинцахъ существуетъ церковь во имя св. вмч. Димитрія, трехкупольная, деревянная, построенная въ 1787 г. Иконостасъ въ сей церкви новый. Церк. земли: въ X. усад.



1 д. 2338 с., пах. 26 д. 18 с., сѣн. 8 д. 452 с., подь хуторомъ 2 д. 682 с. и подь прудомъ 1 д. 1318 с.; въ О. усад. 2 д., пах. 23 д. 2080 с. и сѣн. 10 д. Причт. помѣщ. новыя. Въ Ходьковцахъ церк.-прих. школа открыта въ 1860 г.; помѣщается въ собств. зданіи. Въ Орлинцахъ школа грамоты съ 1886 г.

1109. **Черепова с.**—расположено на плоской возвышенности; съ восточной стороны его находится горная цѣпь, идущая съ юга на сѣверъ, развѣтвляясь въ разныя стороны. Небольшая рѣчка раздѣляетъ село на двѣ части—восточную и западную. Отстоитъ отъ гор. Проскурова въ 12 вер., отъ жел.-д. стан. „Черно-островъ“ въ 8 вер. Почва—черноземная, съ примѣсью песку. Къ с. Череповой приписанъ былъ приходъ с. Калиновка съ 1871 г. по 1886 г. Жителей православныхъ м. п. 405 д. и ж. п. 374 д.; католиковъ м. п. 3 д. и ж. п. 2 д. По сословію—всѣ крестьяне; занимаются хлѣбопашествомъ, которое, вѣдствие недостатка земли, мало вознаграждаетъ ихъ труды. Въ матеріальномъ отношеніи жители бѣдны. Церковь с. Череповой—деревянная, во имя Пресвятой Троицы, построена въ 1880 г. Раньше существовавшей была тоже деревянная церковь, которая прекратила свое существованіе одновременно съ постройкою новаго храма. На мѣстѣ стараго храма поставленъ четырехугольный кирпичный панидобіе престола, а наверху его желѣзный крестъ. Церк. земли: усад. 2 дес. 870 саж., пах. и сѣнок. 35 дес. 2382 саж. и подь хуторомъ 1 дес. 2200 саж. Причт. помѣщ. ветхи. Церковно-прих. школа открыта въ 1885 г.; помѣщается въ собственномъ зданіи, устроенномъ на пожертвованной помѣщицею землѣ.

1110. **Череповка с.**—расположено при рч. Самцѣ, впадающей въ р. Бугъ. Отстоитъ отъ г. Проскурова въ 15 вер. Село окружено лѣсами; климатъ благоприятный, вода здоровая. Почва частью черноземная, частью глинистая. Прихожане—малороссы-крестьяне, конхъ м. п. 421, ж. п. 415; католиковъ м. п. 18, ж. п. 16; евреевъ 7 д. об. пола. Прихожане—народъ бѣдный, занимаются исключительно хлѣбопашествомъ, а не имѣющіе земельныхъ надѣловъ отправляются на работы на желѣзную дорогу. Какія были раньше зданія церкви въ Череповкѣ, неизвѣстно. Настоящая церковь, Иоанно-Богословская, зданіемъ каменная, планомъ крестообразная, обь одномъ куполѣ, построена въ 1833 г. стараніемъ священника Бучковскаго и прихожанъ. Въ 1872 г. къ сей церкви пристроена новая каменная колокольня. Изъ священниковъ с. Череповки замѣчательнъ по своей пастырской дѣятельности и долговременной службѣ о. Григорій Мосильскій, который священствуетъ болѣе 60 лѣтъ, съ 1839 г. по настоящее время. Церк. земли: усад. 3 д. 773 саж., подь лѣсомъ 9 дес. и пах. 30 дес. Домъ для свящ. новыя, постройки новыя; для псаломщика помѣщеній нѣтъ. Церковно-приходская школа открыта въ 1878 г.; помѣщается въ собственномъ зданіи.



## 3-й благочиннической округъ.

1111. **Брунівка** с.—расположено на равнинѣ при рѣкѣ Болванецъ, которая образуетъ большіе пруды; отъ ж.-д. ст. „Войтовцы“ въ 8 в. Къ Брунівскому приходу приписана д. *Качуринцы*, расположенная тоже на равнинѣ. Мѣстность здоровая; почва—черноземная. Б. встрѣчается въ актахъ съ второй половины XVI в. Нынѣ прихожанъ 546 м. и 545 ж.; всѣ—малороссы-крестьяне. Въ селѣ есть католики 32 м. и 35 ж. и евреи 11 д. об. п. Крестьяне занимаются хлебопашествомъ, отчасти сапожнымъ и ткацкимъ ремеслами. Храмъ въ Б.—деревянный, построенъ въ 1748 г. на средства прихожанъ, во имя Покрова Божіей Матери. Въ 1863—1866 гг. построена колокольня. Въ 1868 г. устроенъ новый иконостасъ, Церковной земли: усад. 2065 с., пах. и сѣнокос. 33 д. 645 с. Причтовья помѣщенія новыя. Церк. школа существовала съ 1885 г.; въ 1891 г. она преобразована въ церк.-прих. и тогда же устроено для нея новое зданіе.

1112. **Бубновка-Великая** с.—расположено на равнинѣ, омываемой съ южной стороны рѣкою Гать, а съ сѣверной и восточной сторонъ рѣкою Мишнецъ; у села есть большой прудъ. Ближайшая жел.-дор. ст. „Черноостровъ“ отъ Б. въ 10 верстахъ. Къ Бубновецкому приходу приписана д. *Сергіевка*. Почва—черноземная. Преданіе говоритъ, что Б.-В. возникла изъ маленькаго хуторка, который носилъ названіе „Личманы“ или „Личмановъ хуторъ“; отъ названія былъ такъ по имени жившаго въ немъ владѣльца—Личмана; по дорогѣ, ведущей въ с. Пахутинцы, было с. Дозовики, а по дорогѣ въ м. Черноостровъ—с. Васильковцы; оба села были разорены татарами, а жители ихъ ушли въ Личмановъ хуторъ и здѣсь и образовали село. Той же печальной участи подверглась въ свое время и д. Сергіевка, бывшая когда-то самостоятельнымъ приходомъ и имѣвшая свою церковь. Всѣхъ православныхъ жителей въ приходѣ 912 муж. и 911 жен., католиковъ 440 муж. и 450 жен. и евреевъ 16 муж. и 21 женщ. Кромѣ земледѣлія, крестьяне занимаются ткацкимъ ремесломъ, а немногіе у помещика выдѣлкою садовой мебели изъ прутьевъ, которая сбывается на большихъ ярмаркахъ (напр. Ярмолинацкой), иногда же отправляется въ Одессу и другіе города. Въ Б. храмъ деревянный, построенъ въ 1760—1776 гг., во имя св. Архистратига Михаила. Иконостасъ въ немъ трехъ-ярусный, 1874 г. Изъ священниковъ Б. болѣе выдающимися по своей доброй пастырской дѣятельности были: Петръ Ремезовскій съ 1816 по 1831 г., впоследствии протоіерей, и особенно Александръ Синькевичъ (1832—1837). Церк. земли: усад. 1 дес. 1237 саж., пахати. и сѣнокоси. 81 дес. 1000 саж. Причтов. помѣщенія постр. въ 1882—1887 гг. Въ Б. есть три начальныя школы: министерское народное училище (сущ. съ 1874 г.), школа грамоты для дѣвочекъ (съ 1897 г.) и школа грамоты для мальчиковъ въ д. Сергіевкѣ (съ 1893 г.); помѣщаются въ собственныхъ зданіяхъ.

1113. **Везденъки** с.—расположено при рѣкѣ Булакѣ, притокѣ Буга, на низменности, на границѣ съ Волынской губ. и отстоитъ отъ г. Проскурова на разстояніи 18 вер., а отъ ж.-д. ст. „Черноостровъ“ въ 10 вер. Мѣстность болотистая; почва на низменныхъ мѣстахъ черноземная, а на возвышенныхъ—глинистая. По разсказамъ старожиловъ, некогда вокругъ В. были непроходимые лѣса, въ которыхъ было много хуторовъ, и самое село образовалось изъ большаго ху-



тора. Въ XVIII в. селомъ владѣли Сиязвскіе; въ концѣ XVIII в. В. перешли къ кн. Адаму Чарторыйскому, въ 1800 г. въ качествѣ приданого къ его дочери, княгинѣ Виртембергской, а въ 1714 г. проданы владѣльцу Черноостровскаго имѣнія, графу Конст. Мих. Приездѣцкому. Нынѣ жителей м. п. 335, ж. п. 348 д. Всѣ они—малороссы-крестьяне, занимаются земледѣліемъ, но имѣютъ очень малые надѣлы. Въ приходѣ есть также небольшое число католиковъ. Нынѣ существующій храмъ въ честь Рождества Пресв. Богородицы, здаіемъ деревянный, построенъ на средѣтва прихожанъ въ 1797 г. Въ 1878 г. устроена деревянная колокольня; иконостасъ устроенъ въ 1763 г. и сохранился до сего времени. Въ 1847 г. къ сему храму былъ приписанъ храмъ с. Орлянецъ, но въ 1850 г. отчисленъ и приписанъ къ церкви с. Ходьковецъ. Въ 1869 г. В. были приписаны къ м. Николаеву, а въ 1897 г. вновь восстановлены въ самостоятельный приходъ. Церк. земли: усад. 2 дес. 1216 саж., пахати. 26 дес., сѣнокосн. 10 д. 1520 с., подъ лѣсомъ 5 дес., неудоб. 356 саж. Дома для свщ. нѣтъ; для псал. домъ ветхій. Церковная школа существуетъ съ 1860 года; помѣщается она въ наемномъ зданіи.

1114. **Выдава с.**—расположено на незначительной возвышенности и почти со всѣхъ сторонъ окружено прудами; ближайшая ж.-д. ст. „Войтовцы“ въ 10 в. Велѣдствіе отсутствія лѣсовъ и садовъ и благодаря окружающимъ и находящимся въ центрѣ села грязнымъ прудамъ съ стоячею водою, гигіеническія условія села не могутъ считаться удовлетворительными. Почва—черноземная. Въ составъ Выдавскаго прихода входятъ въ качествѣ приписаного с. *Мочулинцы*, расположенное на возвышенности. Въ обоихъ приходахъ жителей м. п. 534, ж. п. 639 д.; католиковъ м. п. 16, ж. п. 18; евреевъ 7 д. об. п. Главное занятіе крестьянъ обоихъ селъ—хлѣбопашество. Экономическій бытъ крестьянъ В. можно признать удовлетворительнымъ; въ Моч. крестьяне бѣдны. Существующій нынѣ въ В. храмъ—деревянный, въ честь Успенія Божіей Матери, построенъ въ 1753 г. стараніемъ помѣщика Рожнецкаго, по благословенію уніатскаго епископа Кириана Стецкаго, и освященъ уніатскимъ деканомъ Стефановичемъ въ 1755 г. Въ 1844 г. на этомъ храмѣ былъ устроенъ куполъ и онъ получилъ видъ православнаго храма. Иконостасъ въ немъ въ два яруса, съ иконами старой живописи. Въ приписаномъ селѣ М. была церковь въ честь Преображенія Господня, но за ветхостью упразднена въ 1825 г. Въ 1872 г. въ Мочулинцахъ была построена часовня, а въ 1882 г. стараніемъ прихожанъ на мѣстѣ часовни построена деревянная кладбищенская церковь въ честь Покрова Пресв. Богородицы. Мѣсто престола бывшей Преображенской церкви огорожено и надъ нимъ устроенъ наѣсъ, крытый гонтою. Первымъ православнымъ священникомъ въ В. послѣ обращенія въ 1795 г. церкви въ православную былъ Моисей Свидерскій, занимавшій должность благочиннаго. Церк. земли: усад. 2 дес., пах. 40 дес., сѣнок. и подъ лѣсомъ 8 дес. Постройки для свщ. новыя, а для псал. ветхія. Въ приходѣ двѣ школы; въ В. церковно-приходская, а въ М. школа грамоты; обѣ существуютъ съ 1886 г.; помѣщаются въ собственныхъ зданіяхъ.

1115. **Глядки с.**—расположено на равнинѣ, среди которой протекаетъ рѣчка, выдающая въ р. Бугъ; отъ ж.-д. ст. „Черноостровъ“ въ 15 в. Мѣстность степная, не волюнѣ здоровая. Почва черноземная, а на возвышенностяхъ глинистая. Изъ документовъ, хранящихся у бывшей помѣщицы Пѣкутовской, видно, что въ 1568 г.



этимъ селомъ владѣлъ Николай Снявскій, воевода русскій; наслѣдники его владѣли этимъ селомъ до 1682 г. Съ 1682 г. имѣніе признано за Стефаномъ Корнбутомъ, княземъ збаражскимъ, воеводою троцкимъ, наслѣдники котораго владѣли Г. преименно до 1720 г. Затѣмъ имѣніе перешло къ Фабиану Рожновскому, который, въ свою очередь, въ 1738 г. продалъ его князю Чарторыйскому, воеводѣ русскому. Въ началѣ XIX в. князь Адамъ Чарторыйскій, выдавъ замужъ свою дочь Марію за князя Виртембергскаго, уступилъ это село съ прочими своими имѣніями своему зятю въ приданое. Князь Виртембергскій въ 1816 г. продалъ это имѣніе дворянину Петру Пѣкутовскому, который вскорѣ умеръ, а затѣмъ этимъ селомъ владѣла его жена Екатерина, по смерти которой наслѣдники продали его Устругову, который владѣеть имъ по настоящее время. Къ приходу Г. приписана была д. Чернина Старо-Константиновскаго уѣзда Вол. губ. въ 1850 г., но въ 1854 г. опять отчислена была къ своему прежнему приходу м. Купелю Вол. губ. Нынѣ прихожанъ м. п. 529, ж. 513 д.; всѣ они—крестьяне. Нынѣ существующій храмъ—деревянный, на каменномъ основаніи, во имя св. Архистратига Михаила, построенъ въ 1727 году иждивеніемъ помѣщика Фабиана Рожновскаго, за благословеніемъ Львовскаго униатскаго епископа Аванасія Шентницкаго. Въ 1845 и 1846 годахъ вмѣсто трехъ обветшалыхъ куполовъ устроенъ одинъ. Въ церкви есть особенно чтимая икона Богоматери, которая слыветъ за чудотворную; написана она, какъ видно изъ подписей, въ 1688 году. Есть также чаша 1786 года и Евангеліе Львовской печати 1690 года. Изъ священниковъ, бывшихъ въ Г., извѣстенъ протоіерей Михаилъ Орловскій, прослужившій здѣсь 52 г. Онъ былъ извѣстенъ не только какъ усердный пастырь, но и какъ человѣкъ, одаренный просвѣщеннымъ умомъ и обширными познаніями; имѣлъ обширную библіотеку и помѣстилъ въ Епарх. Вѣдомостяхъ историческія описанія многихъ городовъ и мѣстечекъ Подолія. Церк. земля: усад. 3 д., пах. и сѣн. 37 д. Причт. помѣщенія ветхи. Церк.-прих. школа открыта въ 1860 г.; помѣщается нынѣ въ собственномъ зданіи.

1116. **Завалійки** с. и приписавъ къ нему д. *Курники*—расположены на границѣ съ Волынской губ., въ 7 в. отъ австрійской границы, при двухъ большихъ прудахъ, образовавшихся изъ безымянной рѣчки, впадающей въ р. Збручъ. Ближайшая ж.-д. ст. „Войтовцы“ въ 7 в. Климатическія условія мѣстности благопріятны, не смотря на болотистую мѣстность; почва—черноземная. Православныхъ жителей въ приходѣ 807 м. и 771 ж.; кромѣ того, въ приходѣ проживаетъ много католиковъ—451 м. и 428 ж. Народонаселеніе прихода исключительно занимается земледѣліемъ. Нынѣшній храмъ во имя св. Архистр. Михаила построенъ въ 1762 г.; онъ каменный, съ такою же колокольнею, построенною отдѣльно. Въ 1876 году устроенъ новый иконостасъ. Церк. земля: усад. 1 дес. 1560 саж. и пах. 33 дес. Причт. помѣщ. имѣются. Церк.-приходская школа въ З. основана въ 1838 г. и помѣщается въ собственномъ зданіи; въ К. школа грамоты открыта въ 1894 г. и помѣщается въ наемномъ домѣ.—Въ приходѣ существуетъ костелъ, востроенный въ 1810 году помѣщикомъ Братковскимъ въ честь Провидѣнія Господня; первоначально костелъ не былъ самостоятельнымъ, а считался домовою каплицею въ имѣніи означеннаго помѣщика и приписанъ былъ къ Тарнорудскому костелу; въ 1850 г. костелъ обращенъ въ самостоятельный и имѣеть прихожанъ 3046 д. об. п.

1117. **Захаровцы** с.—расположено при р. Бугѣ, на ровной и низменной мѣстности; отъ г. Прескурова на разстояніи 22 вер., отъ ж.-д. ст. „Черно-



островъ<sup>6</sup> въ 3-хъ вер. Болотистая мѣстность, на которой расположены 3., способствуетъ развитію разнаго рода болѣзней. Почва—черноземная. Прихожанъ въ 3. 864 души, обоюго пола; всѣ они—крестьяне. Въ селѣ живутъ и католики. Прихожане преимущественно занимаются хлѣбопашествомъ, а нѣкоторые—плотничествомъ. Въ селѣ есть литейный колокольный заводъ, принадлежащій наследникамъ Островскимъ. Къ приходу Захаровцамъ принадлежитъ еще д. *Кривки*, расположенная на равнинѣ при р. Бугѣ. Въ К. православныхъ жителей об. под. 349, католиковъ об. и. 346 д. Нынешній храмъ Захаровець построенъ въ 1883 г. во имя св. Архистратига Михаила, зданіемъ—деревянный. Изъ священниковъ, бывшихъ въ 3., извѣстенъ своею пастырскою дѣятельностью и долготѣлнмъ служеніемъ (37 л.) Григорій Могильскій. Церк. земли 61 дес. 1204 саж. Причт. помѣщ. постр. въ 1893 году. Въ приходѣ существуетъ двѣ школы: въ Захар. церковно-приходская, открытая въ 1850 г., и въ Кр. школа грамоты, открытая въ 1895 г.; первая помѣщается въ собственномъ зданіи, вторая—въ наемномъ.

1118. **Зеленцы** с.—расположено на низменности, отъ ж.-д. ст. „Черноостровъ“ въ 10 вер. Мѣстность сырая; почва черноземная, съ примѣсью песку. Въ составѣ прихода входятъ еще д. *Бокіевка*, бывшая въ XVIII столѣтіи самостоятельнымъ приходомъ, и д. *Киселевка*. Численность прихожанъ 857 муж. и. и 864 жен. пола; всѣ они—крестьяне. Католиковъ 370 душъ, об. пола; евреевъ 83 души об. и. Крестьяне бѣдны; за исключеніемъ 10—20-ти хозяевъ, всѣ живутъ на покупномъ хлѣбѣ; занимаются земледѣліемъ; многіе ходятъ на заработки въ Бессарабскую и Херсонскую губернію. Въ Зеленцахъ раньше существоващаго былъ храмъ деревянный, во имя св. Ап. Іоанна Богослова, построенный въ 1777 году иждивеніемъ прихожанъ. Въ дер. Бокіевкѣ въ XVIII ст. и въ первыхъ годахъ XIX ст. была деревянная церковь въ честь Рождества Пресв. Богородицы. Богославская же церковь в. Зеленець, по распоряженію Епархіальнаго Начальства, была запечатана въ 1873 г.; въ 1877 г. зданіе старой церкви снесено и того же года начата постройка новаго деревяннаго храма, который оконченъ и освященъ въ 1884 г. въ честь также св. Ап. Іоанна Богослова. Церк. земли: усад. 2 д. 2034 саж., пахати. и сѣнок. 36 д. 865 с. и подъ кустарникомъ 10 дес. 57 саж. Домъ для свщ. кирпичный, постр. въ 1891 г.; для исаа. только одинъ домъ безъ службъ. Школы двѣ: одна церковно-приходская въ 3., другая—школа грамоты въ Бок.; обѣ открыты въ 1887 г. и помѣщаются въ собственныхъ зданіяхъ.

1119. **Катериновка** с.—расположено на двухъ небольшихъ возвышенностяхъ, между которыми протекаетъ небольшая рѣчка съ запада на востокъ. Приписаная деревня *Антоновка* находится на юго-востокъ отъ Катериновки и расположена на четырехъ небольшихъ возвышенностяхъ; отъ ж.-д. ст. „Черноостровъ“ въ 15 в. Мѣстность въ климатическомъ отношеніи здоровая; почва черноземная. До 1782 г. Кат. и Ант. составляли приселки къ м. Черноострову, но въ 1782 г. была перевезена изъ м. Черноострова церковь въ Катериновку, и съ тѣхъ поръ послѣдняя составляетъ самостоятельный приходъ. Всѣхъ прихожанъ въ настоящее время въ Катериновкѣ 269 муж. и 254 жен., а въ Антоновкѣ 336 муж. и 347 жен. Всѣ они—малороссы-крестьяне. Въ приходѣ, кромѣ того, живутъ католики—18 муж. и 15 жен. и 6 евреевъ. Крестьяне всѣ занимаются земледѣліемъ, которое служитъ главнымъ занятіемъ и источникомъ для жизни. Сущестующій въ К.



храмъ былъ построенъ первоначально въ м. Черноостровкѣ около 1700 года въ честь Успенія Божіей Матери, а въ 1782 г., по распоряженію униатскаго епископа Петра Бѣлянскаго, перенесенъ въ К.; храмъ этотъ деревянный, однокупольный. Въ немъ находится чудотворная икона Божіей Матери, сохранившаяся отъ основанія церкви въ м. Черноостровкѣ; написана въ византийскомъ стилѣ; на этой иконѣ находится вызолоченная риза и такая же корона; при ней хранятся 9 привѣсокъ, пожертвованныхъ неизвѣстными лицами въ память благодѣтельныхъ вѣщаний. Церк. земли: усад. 3 д. 2181 с., пах. и сѣнок. 39 д. 1304 с. Прочт. помѣщ. построены въ 1897 г. Въ К. существуетъ съ 1887 г. церк.-приходская школа, а въ Ант. школа грамоты; обѣ помѣщаются въ собств. зданіяхъ.

1120. **Копаченка с.**—расположено на двухъ холмахъ, между которыми протекаетъ безымянная рѣчка, притокъ рч. Бузка. Отстоятъ отъ ж.-д. ст. „Червоостровъ“ въ 15 вер.; находится въ сѣверо-западномъ углу уѣзда и граничитъ съ Волянской губ. Мѣстность болотистая, нездоровая; почва—чистый червоземъ, а на возвышенностяхъ—съ примѣсью глинъ. Какъ видно изъ старой церковной лѣтписи, К. въ концѣ XVI в. составляла собственность графовъ Синявскихъ, отъ нихъ перешла къ Рогатынскимъ, а затѣмъ къ кн. Чарторыйскимъ. Чарторыйскіе владѣли селомъ до 1814 г.; затѣмъ по купчей крѣпости оно перешло во владѣніе къ помѣщику Рафаилу Вислоцкому, послѣ смерти котораго этимъ селомъ владѣла жена его Терезія Вислоцкая до 1835 г.; въ семь же году по наслѣдству приобрѣлъ имѣніе князь Мартинъ Сапѣга, владѣвшій имъ до 1845 г., и въ этомъ же году продалъ графу Александру Коморовскому; фамилія эта владѣла селомъ до 1868 года. Затѣмъ оно переходило послѣдовательно черезъ продажу Миклашу, Носкову, Шебанову и, наконецъ, Гижницкому, который владѣть имъ по настоящее время. Всѣхъ жителей въ приходѣ 380 м. и 391 ж. Есть небольшое число католиковъ и нѣсколько душъ евреевъ. Жители занимаются земледѣіемъ и помногіе ткацкимъ ремесломъ. Нынѣшній храмъ въ К. деревянный, въ честь Покрова Невсв. Богородицы, построенъ въ 1746 г. и освященъ съ благословенія униатскаго Львовскаго епископа Анаасія Шентицкаго, въ 1750 году деканомъ Черноостровскимъ Юанномъ Стрѣльбицкимъ. Храмъ этотъ первоначально былъ униатскимъ, но, по присоединеніи этого края къ Россіи, въ 1795 г. былъ обращенъ въ православный. Церк. земли: усад. 3 дес. 1147 саж., пахати. 32 дес. 2188 саж., сѣнокосв. и подлѣсомъ 5 дес. Прочт. помѣщ. новыя. Церк.-прих. школа открыта въ 1870 г.; помѣщается въ собственномъ аданіи.

1121. **Ланковцы с.**—расположено на равнинѣ, при двухъ небольшихъ прудахъ. Приписная деревня *Данюки* расположена въ долинѣ, орошаемой довольно обширнымъ прудомъ. Д. находятся отъ ж.-д. ст. „Червоостровъ“ на разстояніи 8 в. Мѣстность здоровая; почва черноземная. Жителей въ приходѣ м. и. 774, ж. и. 720 д.; католиковъ 40 д. об. и. Всѣ они—малороссы-крестьяне, занимаются земледѣіемъ, которое составляетъ исключительное средство ихъ существованія. Въ Д., по преданію, было четыре храма; первый храмъ былъ расположенъ на разстояніи  $\frac{1}{4}$  вер. отъ теперешняго, по направленію къ юго-востоку; мѣсто, на которомъ онъ стоялъ, и близъ лежащее кладбище обращены подъ крестьянскія усадьбы. Въ самомъ незначительномъ разстояніи отъ нынѣшняго храма, по направленію къ юго-западу, былъ построенъ второй храмъ; теперь стоитъ тамъ два каменныхъ креста. Третій храмъ, въ честь Воздвиженія Креста Господня, былъ построенъ



въ 1748 г. и уничтоженъ пожаромъ. Настоящій Рождество-Богородичный храмъ есть бывшая соборная церковь г. Проскурова, перенесенная сюда въ 1842 году. Храмъ зданіемъ деревянный, объ одномъ куполѣ; онъ приобрѣтенъ стараніемъ вдовы бывшего священника Лапковецъ Левицкой, помѣщика Глузневскаго и прихожанъ. Въ Даниокахъ есть деревянная часовня, построенная въ 1890 г. Церк. земли: усад. 3 д., пах. 26 д. и сѣн. 7 д. Для причта есть дома съ новыми службами. Въ Д. церк.-прих. школа открыта въ 1887 г.; помѣщается въ собств. зданіи. Въ Даниокахъ школа грамоты въ наемномъ домѣ.

1122. **Маниловка** с. — расположено на покатой возвышенности, орошаемой небольшимъ прудомъ, а припечное къ нему с. *Полевые-Гриневцы* — на равнинѣ, орошаемой р. Бужкомъ, притокомъ Буга. Отстоитъ отъ ж.-д. ст. „Черноостровъ“ въ 10 в. Климатъ благоприятный; почва черноземная. Село Гриневцы названо „Полевыми“ потому, что оно расположено въ мѣстности степной, среди полей, въ отличіе отъ с. Гриневецъ-Лѣсовыхъ, расположеннаго въ лѣсной мѣстности и изобилующаго садами. Прихожанъ 571 м. и 666 ж. Всѣ они — малороссы-крестьяне, занимаются земледѣліемъ, а некоторые ткацкимъ ремесломъ. Въ приходѣ проживаетъ небольшое число католиковъ; въ М. есть одно еврейское семейство. Храмъ въ М. — деревянный, построенъ въ 1709 г. во имя св. Архистр. Михаила. Въ припечномъ селѣ П.-Гр. храмъ тоже деревянный, во имя Чуда св. Архистр. Михаила, построенъ при священникѣ Іоаниѣ Кривицкомъ въ 1863 г., какъ гласитъ вырѣзанная надъ входными церковными дверями надпись. О существованіи прежнихъ храмовъ ничего неизвѣстно. Церк. земли: въ М. — усад. 252 с., пах. 44 д.; въ Гр. Пол. усад. 2 д., пах. 39 д. Причт. помѣщенія есть; домъ для свящ. новый. Въ М. и Гр. есть церковно-прих. школы, открытыя въ 1874 г.; обѣ помѣщаются въ собств. зданіяхъ.

1123. **Николаевъ** м. — расположено на равнинѣ, немного возвышающейся къ югу. Съ сѣверной стороны омываетъ мѣстечко р. Бужокъ, съ восточной стороны протекаетъ чрезъ Н. рч. Батогъ, а съ западной стороны рч. Маниловка; обѣ послѣднія рѣчки впадаютъ тутъ же въ р. Бужокъ. Отстоитъ Н. отъ г. Проскурова въ 20 в., отъ Черноострова въ 10 в. Климатъ здоровый; почва черноземная, на возвышенностяхъ суглинокъ. Н. основанъ около 1555 г. Николаемъ Сиявскимъ, воеводою русскимъ, отъ имени котораго и получилъ свое названіе. Мѣстное преданіе утверждаетъ, что Н. былъ разоренъ во время казацкихъ войнъ Богдана Хмельницкаго, при чемъ всѣ евреи были перебиты. Убитыхъ евреевъ казаки зарыли въ одну яму. Въ память убитыхъ, еврей до настоящаго времени ежегодно 14 іюля отиѣваютъ на этой могилѣ поминованіе; кромѣ того, въ этотъ день установленъ постъ, соблюдаемый неизмѣнно всѣми Николаевскими евреями. Н. принадлежалъ послѣ Сиявскихъ князьямъ Вишневецкимъ, затѣмъ Чарторыйскимъ. Въ 1816 г. по купчей крѣпости приобрѣлъ это имѣніе графъ Константинъ Пршездѣцкій, въ родѣ котораго мѣстечко остается до сихъ поръ. Народонаселеніе Н. состоитъ изъ крестьянъ и евреевъ. Въ настоящее время числится крестьянъ православнаго вѣроисповѣданія 489 муж. и 550 жен. и., римско-католическаго 50 муж. пола и 60 женскаго пола; евреевъ мужскаго пола 800 душъ и женскаго пола 935 душъ. Крестьяне занимаются земледѣліемъ, а также ремеслами — выдѣлкою овчинъ и приготовленіемъ изъ нихъ тулуновъ. Этимъ ремесломъ занимаются какъ крестьяне, такъ и евреи. Нѣкоторые изъ крестьянъ — сапожники, куанцы, столеры



и торговцы свиньями. Соответственно занятіям своимъ они раздѣлены были на цехи; таковыхъ цеховъ было четыре: „кушнирскій“, „гончарскій“, „шевскій“ и „парубоцкій“. Все цехи имѣли свои правила, издавныя княземъ Адамомъ Чарторыйскимъ, которыя хранятся у нихъ и до настоящаго времени. Правилами этими имъ предоставлены были широкія права, по которымъ они сами могли наказывать за проступки лицъ своего цеха. Но съ 60-хъ гг., со времени учрежденія волостныхъ правленій, самосудъ этотъ уничтоженъ. Нѣкоторыя установившіяся изстари отношенія цеховъ къ мѣстному храму поддерживаются до настоящаго времени. Такъ, каждый цехъ имѣетъ въ церкви сооруженную на свои средства икону въ икогѣ, заботится о благолѣпін ея и освѣщеніи, о приобрѣтеніи ручныхъ свѣчей и хоругвей и т. п. Раньше существовавшего въ Н. былъ храмъ въ другомъ мѣстѣ, но уничтоженъ пожаромъ; теперь на его мѣстѣ стоитъ каменный крестъ. Нынѣшній храмъ въ честь Покрова Пресв. Богородицы, кирпичный, построенъ въ 1796 г. на средства князя Адама Чарторыйскаго и прихожанъ. Въ 1822 г. полковникъ Левъ Пащенко соорудилъ на свои средства иконостасъ новый, двухъ-ярусный. Въ алтарѣ на горнемъ мѣстѣ есть чтимая икона Божіей Матери; риза на иконѣ серебряная, а корона вызолоченная. Внутри церкви—двѣ иконы древней живописи: на правой сторонѣ—Спаситель въ терновомъ вѣнцѣ, а на лѣвой—спящій со креста Спаситель на рукахъ Богоматери; обѣ эти иконы тоже въ серебряныхъ ризахъ. Колокольная стоятъ отдѣльно отъ храма; начата постройкою въ 1828 г., но по недостатку средствъ окончена въ 1892 г. Церк. земли: усад. 1 дес., пах. 34 дес. 82 саж., сѣнок. и подъ лѣсомъ 17 дес. 700 саж. Причт. помѣщенія есть. Церк.-прих. школа съ 1872 г.; помѣщ. вышѣ въ собет. зданіи.—Рим.-кат. костелъ во имя св. Николая, каменный, построенъ въ 1770 г. княземъ Чарторыйскимъ; имѣетъ прихожанъ 1756 д. обоюго пола.

1124. **Пахутинцы** с.—расположено на ровномъ мѣстѣ. Посредній села протекаетъ небольшая рѣчка, впадающая въ прудъ, находящійся въ западной части села; отъ Черноострова въ 12 вер. Почва—черноземная, съ примѣсью песку. Часть прихода называется „Ланавка“. Православныхъ жителей м. п. 413, ж. п. 410 д.; это—малороссы-крестьяне, занимаются исключительно хлѣбопашествомъ, никакихъ ремеслъ не знаютъ. Половину населеніи села составляютъ католики. До 1856 г. въ приходѣ существовала небольшая деревянная церковь, построенная въ 1769 г. стараніемъ прихожанъ и священника Іакова Шостацкаго. Вслѣдствіе ветхости и маломѣстительности сего храма, помѣщикъ графъ Иванъ Комаровскій заложилъ довольно обширный кирпичный храмъ, на каменномъ основаніи, который, однако, не былъ имъ оконченъ совершенно, а только вчертъ, такъ какъ послѣ 1861 г. имѣніе Пахутинцы за долги помѣщика поступило въ казну. Храмъ въ такомъ видѣ оставленъ до 1870 г., когда было выдано Св. Синодомъ три тысячи руб. и пожертвовано прихожанами 1½ т. руб. въ 1876 г.; на эту сумму храмъ былъ оконченъ и освѣщенъ въ честь Параскевы Пятницы. Старая церковь была разобрана и погостъ ея вошелъ въ составъ теперешняго церковнаго погоста, а на мѣстѣ престола поставленъ небольшой каменный крестъ. Изъ бывшихъ священниковъ замѣчательнъ по своему продолжительному служенію Романъ Шостацкій (съ 1800 по 1853 г.). Церк. земли: усад. 3 д. 900 с., пах. 37 д. 321 с. Домъ для свящ. кирпичный, постр. въ 1888 г.; домъ со службами для псалом. постр. въ 1895 г. Ц.-прих. школа существуетъ съ 1887 г.; помѣщ. въ собств. зданіи.



1125. **Сарновъ** с.—расположено на равнинѣ, которая съ востока, запада и юга омывается двумя прудами. Село прорѣзывается съ сѣвера на югъ и съ востока на западъ (крестообразно) двумя широкими улицами; отстоятъ отъ ж.-д. ст. „Войтовцы“ въ 7 вер. Хорошей воды для питья въ Сарновѣ нѣтъ; есть обильный источникъ сѣрнистой воды. Климатъ сырой, вредный для здоровья; почва черноземная. Преданіе говоритъ, что С. былъ некогда предместьемъ города, лежавшаго между селами Сарновымъ и Брунскою и называвшагося „Брудовъ“; слѣды этого города указываютъ въ валахъ и канавахъ на урочищѣ „Волощина“. Къ Сарновскому приходу принадлежатъ приписанныя деревни: *Кривачинцы*, *Петриковцы* и *Куранечка*. Кривачинцы и Петриковцы въ XVIII в. составляли одинъ, отдѣльный отъ Сарнова, приходъ; въ д. Кривачинцахъ была церковь въ честь св. влчч. Дмитрія, а потому крестьяне сихъ деревень и по настоящее время считаютъ храмовымъ праздникомъ 26-е октября, день св. влчч. Дмитрія, а не Воздвиженіе Креста Господня, въ честь котораго устроены приходскій храмъ въ Сарновѣ. Численность прихожанъ слѣдующая: въ Сарновѣ 420 м. п., 402 ж. п., въ Куранечкѣ 104 м., 112 ж. п., въ д. Петриковцахъ 120 м. п., 118 ж. п., въ Кривачинцахъ 150 м. п., 170 ж. п. Католиковъ во всѣхъ поселкахъ 450 м. п., 450 ж. п. Всѣ они—малороссы-крестьяне, занимаются земледѣліемъ. Съ 1748 г. по 1856 г. въ с. Сарновѣ была деревянная церковь въ честь Воздвиженія Креста Господня. Въ 1856 г. старая церковь была упразднена, а вмѣсто нея въ другомъ концѣ села былъ выстроенъ на средства помѣщиковъ Млодзинскаго и Залескаго новый деревянный храмъ въ честь Воздвиженія Креста Господня. До 1895 г. иконостасъ въ немъ былъ старый, взятый изъ упраздненной церкви. Въ 1895 г. устроены новый двухъ-ярусный иконостасъ. Церк. земли: усадебн. 3 дес. 900 саж., пахати. 28 дес. 1330 саж. и сѣнок. 8 дес. 470 саж. Причт. помѣщенія постр. въ 1898 г. Въ приходѣ четыре школы: церковно-приходская въ Сарновѣ и школы грамоты въ Кривачинцахъ, Петриковцахъ и Куранечкѣ. Сарновская и Кривачинская школы помѣщаются въ собственныхъ зданіяхъ, а остальные—въ наемныхъ.

1126. **Ставчинцы** с.—расположено на двухъ возвышенностяхъ, среди которыхъ съ юга на сѣверъ протекаетъ небольшая рѣчка, образующая два пруда. Отстоятъ отъ Черноострова въ 8 вер. Приходъ расположенъ въ открытой степной мѣстности; почва—глубокой черноземъ. С. некогда принадлежали къ Николаевскому ключу имѣній кн. Чарторыйскихъ и затѣмъ перешли къ Приездѣцкимъ. Жителей м. п. 522, ж. п. 522; католиковъ 250 д. об. п. Всѣ они—малороссы-крестьяне, занимаются земледѣліемъ, а некоторые ткацкимъ ремесломъ. Въ приходѣ проживаетъ 10 д. евреевъ. По разсказамъ старожиловъ, въ приходѣ на восточной его сторонѣ, гдѣ находится и теперь каменный крестъ, стояла въ древнее время церковь, но такъ какъ по церковнымъ документамъ извѣстно, что на мѣстѣ, гдѣ стоитъ въ настоящее время церковь, построенная въ 1863 г., стояла и прежде церковь, просуществовавшая болѣе 150 лѣтъ, то отсюда можно заключить, что церковь на восточной сторонѣ села, на которую указываетъ народное преданіе, была въ XVII в. Въ 1863 г. на мѣстѣ стараго храма построенъ новый, деревянный, на каменномъ основаніи, во имя св. Ап. и Еванг. Луки. Иконостасъ въ храмѣ двухъ-ярусный. Церк. земли: усадебн. 1 д. 443 саж., пахати. 36 дес. 600 саж. Причт. помѣщенія есть; домъ для свящ. ветхій. Церк.-прих. школа открыта въ 1884 г.; помѣщ. въ собственномъ зданіи.



1127. **Третельники с.**—расположено въ небольшой долинь, въ степной мѣстности; отстоятъ отъ ст. Ю.-З. ж. д. „Войтовны“ въ 1½ вер. Въ климатическомъ отношеніи мѣстность здоровая; почва черноземная. Приходъ состоитъ изъ Т. и деревень *Криштофовки* и *Зеленой*. Т. упоминаются въ документахъ уже въ XVI в., какъ принадлежавшія Гербуртамъ. Въ началѣ XVIII в. это село у Прота Потоцкаго-приобрѣтено Петромъ Жеромскимъ и въ его потомствѣ имѣніе находится до настоящаго времени. Прихожанъ въ Т. 480 м. п. и 520 ж. п. Криштофовка, какъ передаютъ старожилы, была самостоятельнымъ приходомъ и въ немъ была церковь въ честь св. Николая. Когда она приписана къ Тр.—вѣнкетство; до сихъ поръ сохранено мѣсто, гдѣ была церковь; теперь тамъ стоитъ каменный крестъ. Жителеей изъ Криштофовки 380 душъ м. п. и 410 ж. п. Зеленая получила свое названіе отъ того, что она почти вся въ садахъ, въ зелени. Населеніе этой деревни составляютъ католики-мазуры; православныхъ всего 40 м. п. и 48 ж. п. Всѣ прихожане—малороссы-крестьяне, занимаются земледѣіемъ. Храмъ въ приходѣ въ честь Покрова Божіей Матери построенъ въ 1760 г. помѣщикомъ Ростовскимъ; онъ—деревянный; отдѣльно колокольня кирпичная. Въ 1878 г. на средства прихожанъ храмъ расширенъ; сдѣланъ при немъ приделъ, отчего онъ сталъ крестообразнымъ; иконостасъ въ немъ трехъ-арусный. Церк. земли усад. нах. и сѣн. 34 д. 67 сд; въ д. Кр. 20 д. Пришт. постр. возвед. въ 1893 г. Въ приходѣ существуетъ три школы: въ Т. съ 1888 г. церк.-прих., а въ дд. Криштофовки и Зеленой—школы грамоты; всѣ помѣщаются въ собств. зданіяхъ.

1128. **Черноостровъ м.**—расположено при желѣзной дорогѣ, на берегахъ р. Буга, который перерѣзывается во многихъ мѣстахъ плотинами и образуетъ болѣе или менѣе обширные пруды. Наибольшій изъ этихъ прудовъ окружаетъ Черноостровъ со всѣхъ сторонъ, образуя островъ, на которомъ помѣщается мѣстечко. При помощи четырехъ плотинъ оно соединяется съ своими предметьями: *Маршиновкою*, *Лятинцами* и *Валчыей-Горою*. Мѣстность, на которой расположено мѣстечко, довольно красива, но обиліе влаги и окружающія болота дѣлаютъ ее не вполне здоровою. Почва—черноземная. Объ основаніи Ч. народъ говоритъ слѣдующее. Во время набѣговъ татаръ на Подолію вѣкто Свириць со своей дружиной, спасаясь отъ ихъ преслѣдованія, бѣжалъ на острова Буга и здѣсь поселился. Бѣглецы построили жилища и окончили ихъ рвомъ. Такъ было положено начало Черноострову. Спустя долгое время, почти все населеніе острова вымерло отъ чумы. Оставшіеся въ живыхъ рѣшили тогда покинуть это мѣсто, подожгли свое селеніе, а сами перешли на равнину, расположенную къ югу отъ острова, и здѣсь поселились. Оттого островъ всѣ назвали „Чернымъ“. Затѣмъ на островѣ поселеніе возобновилось и стало называться Черноостровомъ. Такъ говоритъ преданіе. Болѣе достоверная, основанная на документахъ, исторія Ч. слѣдующая. Въ XIV в. онъ, подъ именемъ Чернаго-Городка, принадлежалъ къ владѣніямъ кн. Луцкаго Любарта Гедеминовича; въ концѣ XV в. перешелъ во владѣніе Новодворскихъ; въ 1545 г. достался по наслѣдству Свирицамъ и сталъ называться Чернымъ-Островомъ; затѣмъ перешелъ въ родъ Вишневецкихъ, отъ нихъ достался Огинскимъ, а отъ послѣднихъ въ томъ же вѣкѣ поступилъ въ собственность Пршедвѣцкихъ. Въ 1556 г. король Сигизмундъ Августъ даровалъ мѣстечку магдебургское право. Черноостровъ имѣлъ укрѣпленный замокъ, служившій важнымъ пунктомъ во время казацкихъ войнъ; между прочимъ, въ 1657 г. здѣсь держался нѣкоторое время князь трансильванскій (сед-



миградскій) Ракоци, послѣ того какъ онъ былъ разбитъ гетманомъ Чарнецкимъ. У предмѣстья м. Черноострова—Волчьей-Горы до сего времени сохранились слѣды земляныхъ укрѣпленій, нѣчто въ родѣ квадратнаго редута, ширина котораго 20 саж. Нынѣ въ Ч. православныхъ жителей 856 м. и 852 ж. Большая часть занимается земледѣліемъ; остальные, не имѣющіе земли, занимаются разными ремеслами. Преданіе говоритъ, что въ Ч. было двѣ церкви: одна Вознесенская, а другая Воскресенская. Вознесенская церковь была разобрана, когда именно и гдѣ—неизвѣстно, и перенесена въ сосѣднее село Катериновку; Воскресенская же церковь была разрушена совершенно. Обѣ эти церкви были деревянные и прекратили свое существованіе до 1775 г. Нынѣшній храмъ—кирпичный, замѣчательно прочной, капитальной постройки, планомъ крестообразный, посвященъ въ честь Преображенія Господня. Основаніе храму было положено въ 1775 г. съ разрѣшенія униатскаго епископа Петра Бѣлянского, а окончена была постройка храма въ 1779 г. Строить Черноостровский храмъ униатскій деканъ Іоаннъ Стрѣльбацкій-Зигайло на свои собственные средства и, по окончаніи въ томъ же 1779 г., освятилъ его. Въ 1808 г. уже православнымъ настоятелемъ Черноостровскаго прихода Іоанномъ Курчинскимъ была перестроена крыша храма, выстроена колокольня, куплены колокола и построена церковная ограда. Въ 1836 г. былъ устроенъ новый иконостасъ на средства прихожанъ и мѣстнаго владѣльца графа Константина Пршездѣцкаго. Въ церкви м. Черноострова есть одна древняя икона, особенно чтимая прихожанами. Икона эта—копія Почаевской чудотворной иконы Божіей Матери и находится въ храмѣ съ очень давняго времени. Церк. земли: усадьби. 2 дес. 1770 саж., пахати. 64 дес. 1338 саж., сѣнокосен. 8 дес. 1880 с., подъ лѣсомъ 22 дес. и неуд. 8 д. 1528 саж. Постройки для свящ. есть, а для псаломщ. нѣтъ. Въ Черноостровѣ есть министерское одноклассное народное училище и съ 1897 года школа для дѣвочекъ.—Римско-католическій костелъ въ честь Успенія Пресвятой Богородицы, каменный, построенный графомъ Пршездѣцкимъ; прихожанъ 5016 д. об. п.

О Черноостровѣ см. Под. Ен. Вѣд. 1863 г. № 20; Podole, Wołyń, Ukraina, A-Przezdzieckiego, I, 80—95.

1129. **Юхиновцы** с.—расположено на возвышенномъ мѣстѣ, при прудѣ, образовавшемся изъ безымянной рѣчки, впадающей въ р. Бугъ. Отстоитъ отъ м. Черноострова въ 8 вер. Мѣстность болотистая; почва—черноземная. Къ приходу принадлежатъ двѣ деревни: *Багзам* и *Бачулинцы*. Въ приходѣ Ю. жителей православнаго вѣроисповѣданія 659 д. муж., 723 д. жен. Кроме сего, католиковъ м. п. 38 д., ж. п. 52; евреевъ м. п. 10, ж. п. 15 душъ. Прихожане по народности своей—малороссы и все принадлежатъ къ крестьянскому сословію; занимаются исключительно хлѣбопашествомъ, а неимѣющіе земельныхъ надѣловъ отправляются на заработки на желѣзную дорогу. Свято-Троицкій храмъ въ Ю. построенъ въ 1756 г. при Луцкомъ епископѣ Сильвестрѣ Рудинскомъ; зданіемъ—деревянный. Въ 1836 г. съ сѣверной стороны алтара пристроена къ нему кирпичная пономарня и крыльцо, а также построена новая колокольня. Въ 1854 г. къ церкви были пристроены боковые кирпичные придѣлы и изъ прежнихъ трехъ куполовъ устроенъ одинъ. Въ 1872 г. къ церкви была пристроена новая деревянная колокольня. Въ 1885 г., вслѣдствіе разрушенія кирпичныхъ придѣловъ, храмъ вновь былъ перестроенъ въ двухъ-купольный, съ устройствомъ новыхъ деревянныхъ придѣловъ и



новаго иконостаса. Церк. земли: усадебн. 2 дес. 165 саж., пах. 36 дес., сѣнокосн. 11 дес. и подь прудомъ 2 дес. Домъ и постройки для свящ. ветхіе; для псал. никакихъ постр. нѣтъ. Церковно-приходская школа открыта въ 1888 г.; помѣщается въ собственномъ зданіи.

#### 4-й благочиннической округъ.

1130. **Бедриковцы с.**—расположено на низменности при р. Смотричѣ, которая раздѣляетъ его на двѣ части—сѣверную и южную; отъ м. Городка къ 3 вер. на с. Село окружено лѣсами. Мѣстность здоровая; почва черноземная. Б. прежде составляли какъ бы одно поселеніе съ м. Городкомъ, который назывался „Новодворъ“, а также „Бедриховъ-Городокъ“. Названіе „Новодворъ“ встрѣчается въ спискѣ поселеній Подольскаго воеводства 1493 г. Со второй половины XVI в. это поселеніе носитъ уже названіе Бедрихова-Городка. Впоследствии, когда Бедриховъ-Городокъ часто былъ опустошаемъ татарами и нѣсколько разъ возстановляемъ, затѣмъ образовалось два поселенія, раздѣлившихъ между собою названіе старитаго поселенія: одно изъ нихъ получило названіе Бедриковецъ, а другое удержало за собою названіе Городка. Возникновеніе Бедрихова-Городка относится къ концу XIV и началу XV вв., когда жилъ нѣкій Бедрихъ, которому въ 1392 г. князь Феодоръ Коріатовичъ далъ четыре села въ Червоноградскомъ округѣ, а въ 1414 г. князь Витовтъ записалъ нѣкоторыя селѣща въ Смотричской волости (см. выше, Городокъ Кам. у. № 612). Бедриковцы въ XVIII в. были небольшимъ поселеніемъ по количеству своихъ жителей. Такъ въ 1748 г. въ Бедриковцахъ было 56 прихожанъ; въ 1759 г. число ихъ уже простиралось до 88, а въ 1791 г. было 412 жителей обоаго пола. Въ настоящее время въ Б. жителей м. п. 736 душъ и ж. п. 747, въ томъ числѣ православныхъ 832 д., а католиковъ 600 д. об. п. Всѣ—крестьяне; занимаются земледѣліемъ. Въ селѣ есть древнее церковище, гдѣ открытъ каменный фундаментъ бывшей церкви, а также найдены въ землѣ гробы и огромныя кучи камня. Въ настоящее время на семь мѣстѣ стоитъ большой деревянный крестъ и остатки каменнаго креста. Народъ утверждаетъ, что церковь эта разрушена была татарами вмѣстѣ съ городомъ. Нынѣшній храмъ—деревянный, на каменномъ основаніи, во имя св. вмч. Дмитрія Солунскаго, построенъ въ 1802 г. изъ купленнаго деревяннаго матеріала старой церкви с. Покутинецъ Ушицкаго уѣзда. Церк. земли: усадебн. 2 дес. 558 саж., пахати. 47 дес. 1567 саж., сѣнокосн. съ лѣсомъ 17 дес. 327 саж. Домъ для свящ. ветхій, хозяйств. постр. новыя; для псал. домъ ветхій безъ службъ. Ц.-прих. школа открыта въ 1873 г.; помѣщается въ собственномъ зданіи.

1131. **Варовцы с.**—расположено на покатой плоскости, спускающейся къ р. Смотричу. Почти въ каждомъ садикѣ растутъ лѣбныя деревья, изъ чего можно заключить, что въ недавнее время вся эта мѣстность покрыта была лѣсомъ. Отстоятъ В. отъ м. Фельштина въ 8 вер. къ з. Мѣстность здоровая; почва глинисто-черноземная. Прежде къ приходу были приписаны с. Жучковцы, но зѣтъ 50 тому назадъ это село стало самостоятельнымъ приходомъ. Въ настоящее время къ В.



Проскуровский у. 4 окр.

присоединена д. *Оленковцы*, гдѣ всѣ жители римско-католическаго вѣроисповѣданія. Православныхъ жителей въ приходѣ 687 муж. и 667 жен.; католиковъ 980 д. об. пола. Всѣ они—малороссы-крестьяне; есть нѣсколько семействъ евреевъ. Вслѣдствіе чрезвычайной густоты населенія и недостатка земли, часть прихожанъ (35 п.) въ 1898 г. выселилась въ Бессарябскую губ. Экономическій бытъ населенія бѣдный. В. принадлежали вѣкогда Мишхамъ, затѣмъ Грабникамъ, теперь Залевскимъ. Храмъ въ В. деревянный, крестообразный, построенъ въ 1790 г.; освященъ въ честь Зачатія св. Анны. Иконостасъ старинный, пяти-арусный. Церк. земли: усад. 1 дес. 151 саж., пахати. 41 д. 679 саж., сѣнокосн. и лѣса 15 д. 85 саж. Причт. дома со службами новые. Ц.-приход. школа открыта въ 1869 г.; помѣщается съ 1888 г. въ собственномъ зданіи.

1132. **Доброгорца** с.—расположено на равнинѣ, при двухъ прудахъ, образуемыхъ р. Смотричемъ. Отъ г. Проскурова въ 20 в. къ ю.-з. Къ приходу принадлежатъ д. *Высваровка*, расположенная на болотистомъ и потому нездоровомъ мѣстѣ. Почва мѣстности въ обоихъ поселеніяхъ черноземная; лѣсовъ нѣтъ. Д. съ XVIII в. владѣли помѣщики: Стадницікій, послѣ Грабико, отъ котораго приобрѣлъ это село Марцикевичъ. По смерти Марцикевича, владѣль родственникъ его, генералъ-маіоръ Ракшаничъ, и сынъ его Викторъ до 1897 г.; нынѣ же состоитъ помѣщицею сестра Виктора Ракшанича, Елена Стокальская. До 1840 г. въ Доброгорцѣ проживала такъ называемая шляхта (около шести семействъ), но была удалена помѣщикомъ Марцикевичемъ и донинѣ проживаетъ въ соседнемъ селѣ Хмѣленкѣ. Въ настоящее время Доброгорца состоитъ изъ однихъ крестьянъ. Православныхъ въ приходѣ 570 м. и 561 ж. и католиковъ 276 д. об. п. Храмъ въ Д. деревянный, обѣ одномъ куполѣ, построенъ въ 1786 г.; посвященъ во имя св. Николая. Въ 1889 г. устроенъ новый иконостасъ, и церковь обновлена. Отъ древней церкви, стоявшей въ концѣ села, остался погостъ, на которомъ находилась крестьянская конная мельница, но въ 1884 г. была разобрана, и съ этого времени ежегодно бываетъ крестный ходъ для поминовенія тамъ погребенныхъ; на этомъ мѣстѣ стоитъ каменный крестъ. Церк. земли: усад. 1960 с., пах. и сѣн. 33 дес. Причт. помѣщенія новыя 1898—1899 гг. Церк.-прих. школа открыта въ 1885 г. священникомъ Дмитріемъ Красовскимъ; помѣщается въ собств. зданіи.

1133. **Жищинцы** с.—расположено въ низменной и сырой мѣстности, въ 4 в. отъ м. Городка къ в. Проточной воды нѣтъ. Почва мѣстности черноземная. Первыми поселенцами Ж. были, какъ говоритъ преданіе, старообрядцы Филипповскаго толка, которые имѣли здѣсь свою часовню и кладбище. Какъ давно жали здѣсь старообрядцы, куда перешли на жительство, точныхъ свѣдѣній объ этомъ не сохранилось; только часть села до сихъ поръ называется „Пыльпами“. Ж. вѣкогда принадлежали разнымъ польскимъ владѣльцамъ, и до сихъ поръ части села сохранили названія, указывающія на бывшихъ его владѣльцевъ, такъ напр.: „Замойщина“ отъ помѣщика Замойскаго, „Саульчина“ отъ Сауля и „Телефушина“ отъ Телефуса. По церковнымъ документамъ значится, что Замойскій въ 1773 г. надѣлилъ Жищинецкую церковь угодьями: пахатной и сѣнокосной землей. Послѣ Замойскаго Ж. перешли во владѣніе графа Мишха, который въ 1831 году продалъ село помѣщику Людвигу Янишевскому, а этотъ послѣдній Ивану Сви-дерскому, наследникъ котораго и до настоящаго времени владѣеть Жищинцами. Нынѣ православныхъ жителей м. п. 650 и ж. п. 604, католиковъ об. п. 1021 и



евреевъ 7 семействъ. Всѣ прихожане—крестьяне-малороссы, занимаются хлебопашествомъ. По разсказамъ старожиловъ, первые два храма въ Ж. были деревянные, а третій каменный. Последняя, нынѣ существующая церковь построена въ 1836 г. иждивеніемъ приходскаго священника Петра Данчинскаго, во имя св. Іоанна Богослова. Въ 1892 г. устроена новая иконостасъ стоимостью 1050 руб. Съ 1796 г. по настоящее время въ Ж. священствуетъ фамилія священниковъ Данчинскихъ. Церк. земли: усад. 1 д. 1174 саж., пахатной, лѣсной и сѣнокосы, 61 д. 1361 саж. Причт. постройки новыя, за исключеніемъ дома для священника. Церк.-прих. школа существуетъ съ 60-хъ годовъ; помещается въ собственномъ зданіи, построенномъ въ 1890 г.

1134. **Калитницы** с.—расположено по теченію р. Бвдлн, по обѣимъ сторонамъ ея, въ 7 вер. отъ м. Кузьмина къ с.-з. Протекающая здѣсь рѣчка и примыкающія къ ней болота сообщаютъ воздуху гнилость, вредно отражающуюся на здоровьѣ населенія. Почва—глубокой черноземъ. Къ приходу принадлежатъ дд. *Журавлинцы, Каленные-Шишковцы, Малые-Шишковцы* и *Давновка*. Главное занятіе жителей—земледѣіе, но ничтожное количество земли, приходящееся на долю каждаго крестьянина, заставляетъ жителей искать работы на сторонѣ. Въ 1898 г. шесть семействъ переселилось на жительство въ Бессарабскую губ. Жителей православныхъ м. п. 760 д., ж. п. 773; есть много католиковъ. Приходскій храмъ посвященъ въ честь Успенія Пресвятой Богородицы, зданіемъ деревянный, построенъ въ 1775 году. Храмъ этотъ малопомѣстителенъ и очень бѣденъ какъ утварью, такъ и священными облаченіями. Иконостасъ—старинный, четырехъ-ярусный. Колокольня съ 1880 г., отдѣльно отъ церкви. Есть преданіе, что въ деревняхъ Журавлинцахъ и Шишковцахъ въ давнія времена были церкви, но какъ давно онѣ существовали—неизвѣстно. Церк. земли: усадебн. 2 дес. и пахати, 33 дес. Причтовья помещенія—новыя, постр. въ 1894 г. Въ приходѣ находится три школы грамоты: въ с. Калитницахъ и въ дд. Журавлинцахъ и Шишковцахъ.

1135. **Кременна** с.—въ 5 вер. отъ м. Городка къ с.-з. и въ 10 вер. отъ м. Кузьмина къ ю.; расположено въ широкомъ оврагѣ, среди котораго протекаетъ рѣчка, называемая Лисоводкою. Мѣстность здоровая; почва черноземная. Приписная д. *Новоселка*—въ 4 вер. отъ Кременной, расположена въ котловинѣ при р. Смотричѣ. По преданію, на мѣстѣ с. Кременной находилось нѣсколько хуторковъ поселенцевъ, вышедшихъ изъ ближайшихъ селъ. Одинъ хуторъ назывался Березиной, другой Горбановкой, третій Шкроботами, четвертый Запольщиной и пятый Шинцами. Изъ этихъ хуторковъ образовалась Кременна, названіе коей происходитъ отъ сорной травы, которая въ большомъ количествѣ растетъ въ этой мѣстности и называется въ простонародіи „кремена“ (бѣлокопытникъ). Всѣхъ прихожанъ въ приходѣ м. п. 1245, ж. п. 1227; они всѣ—малороссы-крестьяне; есть также католики и евреи. Въ 1898 г. нѣсколько семействъ изъ с. Кременной и приписной д. Новоселка выселились въ Бессарабскую губ., взявъ тамъ на выкупъ землю. Жители с. Кременной—земледѣльцы; кромѣ того, многіе занимаются ткачествомъ и другими ремеслами для удовлетворенія мѣстныхъ потребностей. О постройкѣ храма, существовавшаго въ с. Кременной раньше теперешняго, нѣтъ никакихъ свѣдѣній. На мѣстѣ престола старой церкви устроена каменный крестъ. Настоящій каменный храмъ въ честь Воздвиженія св. Креста построенъ въ 1855 г. Въ 1872 г. перестроена старая иконостасъ, а въ 1874 г. пристроена къ церкви



каменная колокольня. Первымъ православнымъ священникомъ въ Кременной былъ Гавриилъ Сяжжискій, прослужившій здѣсь съ конца XVIII в. по 1832 г.; о немъ сохранилась добрая память въ приходѣ. Церк. земли: усад. 2 д. 328 с., пах. 35 д. 1620 с. и неуд. 1035 с. Домъ со службами для свящ. ветхій; для несломн. постр. въ 1879 г. Ц.-прих. школа въ К. существуетъ съ 1861 г., а въ д. Новоселкѣ съ 1886 г.; обѣ помѣщаются въ собств. здавіяхъ,—первая съ 1892 г., а вторая съ 1897 г.

1136. **Кузьминъ м.**—расположено въ южной части уѣзда, по скатамъ небольшихъ горъ, среди которыхъ протекаетъ р. Смотричъ. Мѣстность, занимаемая мѣстечкомъ, въ климатическомъ отношеніи здоровая. Почва черноземная и суглинистая, въ некоторыхъ мѣстахъ песчаная и каменная. Приходъ состоитъ собственно изъ м. Кузьмина и *Кузьминской-Слободки*. О Кузьминѣ преданіе говоритъ, что мѣстечко называлось давно „Сяжжинъ“. Въ XVI—XVII вв. Кузьминъ принадлежалъ Гербуртамъ; Сусанна изъ Фульштена Гербуртъ передала это имѣніе, какъ приданое, въ родъ Стадницкихъ (1676 г.), а затѣмъ имѣніе перешло къ Грабянкамъ. Въ концѣ XVIII в. К. владѣли Морские, затѣмъ Слопецкіе. Въ недавнее время имѣніе опять возвратилось къ Грабянкамъ и, наконецъ, къ Залѣскимъ. Нынѣ православныхъ жителей въ приходѣ 1009 м. и 967 ж.; католиковъ 600 душъ. Всѣ они—крестьяне, за исключеніемъ нѣсколькихъ семействъ мѣщанъ; занимаются земледѣліемъ, многіе—разными ремеслами: сапожнымъ, столярнымъ, кузнечнымъ и др. Въ К. до времени сооруженія существующей церкви было два деревянныхъ храма: одинъ въ честь Рождества Пресв. Богородицы, а другой—въ честь св. великомуч. Параскевы. Этотъ послѣдній въ 1810 г. былъ разобранъ, а имущество его передано въ храмъ Рождество-Богородичный, который прекратилъ свое существованіе въ 1838 г. Существующій нынѣ храмъ въ честь Рождества Пресвятой Богородицы, каменный, плавомъ крестообразный, построенъ въ 1838 г. Изъ бывшихъ здѣсь священниковъ замѣчательнъ Петръ Добрянскій, какъ ревностный пастырь, оставившій по себѣ добрую память среди прихожанъ. Церк. земли: усад. 5 д. 664 с. пах. 39 д. 422 с., сѣн. и лѣса 19 д. Причт. помѣщ. есть. Въ К. есть народное училище, открытое въ 1864 г., и двѣ школы грамоты: одна для дѣвочекъ въ Кузьминѣ, а другая смѣшанная въ Кузьминской-Слободкѣ.

1137. **Матвѣйковцы с.**—въ 8 вер. отъ м. Фельштина къ ю.-з., расположено на небольшомъ косогорѣ, при малой рѣчкѣ, впадающей въ р. Смотричъ. Мѣстность здоровая; почва большею частью черноземная. Жителей православныхъ м. и ж. п. 445 д.; католиковъ 10 д. и евреевъ 5 д. об. и. Прихожане занимаются хлѣбопашествомъ; кромѣ того, почти всѣ крестьяне занимаются плетеніемъ корзины изъ камыша и находятъ сбытъ своихъ произведеній, главнымъ образомъ, въ соседнихъ мѣстечкахъ и даже развозятъ ихъ по Подоліи. Отличительное доброе качество прихожанъ с. Матвѣйковецъ—трезвость. Въ давнее время, какъ гласитъ преданіе, въ Матвѣйковцахъ не было церкви, а была „каплица“ (часовня), построенная на средства помѣщицы, имя и фамилія коей неважѣтны. Впоследствии она перенесла часовню на кладбище, а вмѣсто нея построила церковь во имя св. Архистр. Михаила, которая существуетъ и нынѣ. Время постройки ея отмѣчено 1791 годомъ. Церковь эта деревянная; при ней колокольня тоже деревянная, построенная прихожанами на собственные средства въ 1872 году. Церковь капитально ремонтирована въ 1862 г., именно—поднята на каменный фундаментъ и устроены два боковые прядѣла. Иконостасъ пріобрѣтенъ въ 1866 году



изъ Петро-Павловской церкви г. Каменца. Церк. земли: усадебн. 1 дес. 2213 саж., пахати. 34 дес. 620 саж. и подъ кустари. 1200 саж. Причтовья постройки ветхія. Церк.-приходская школа существуетъ съ 1880 г. и помѣщается въ собственномъ зданіи.

1138. **Москалевка** с.—расположено на низменности, при небольшой рѣчкѣ и прудѣ; отстоитъ отъ г. Проскурова въ 25 вер. Мѣстность благоприятная для здоровья; почва черноземная. Къ приходу Москалевкѣ принадлежатъ с. *Корытна* и дер. *Верховцы*. Корытна раньше была самостоятельнымъ приходомъ, но въ 1869 г. причислена къ Москалевкѣ. Нынѣ жителей православныхъ 1065 душъ муж. п. и 1027 жен. п., католиковъ около 500 душъ об. п.; всѣ—малороссы, крестьяне, занимаются гл. обр. хлѣбопашествомъ. Прихожане къ храму Божию усердны. Раньше въ М. существовалъ храмъ деревянный, крестообразный, однокупольный, построенный, по рассказамъ старожиловъ, крестьяниномъ Никитомъ (фамилія неизвѣстна) въ 1792 году. Въ 1892 г. это зданіе разобрано вълѣдствіе ветхости; на мѣстѣ престола выстроена каменная каплица. Въмѣсто этого храма построенъ въ 1891 г. новый, деревянный, во имя св. влчмч. Параскевы, на средства и стараніемъ прихожанъ и владѣльца д. Верховецъ Андрея Петр. Киселова. Иконостасъ въ немъ двухъ-ярусный. Храмъ с. Корытной—деревянный, построенъ въ 1770 г. тицаніемъ священника и прихожанъ. Церк. земли: въ М.—усадебн. 1 д. 900 саж., пахати. 25 дес. 848 саж., сѣнокосн. 11 дес. 1810 саж. и кустарника 1 дес. 200 саж.; въ К.—усадебн. 1 дес. 1488 саж., пахати. 25 дес. 1077 саж., сѣнокосн. 5 дес. 160 саж. и подъ лѣсомъ 2 дес. 224 саж. Причт. помѣщеніи новыя. Школы въ Москалевкѣ и Корытной открыты священникомъ Николаемъ Володьвичемъ въ 1869 г., и въ 1892 г. преобразованы въ цер.-приходскія; въ Верховцахъ школа грамоты открыта въ 1891 г.; помѣщаются всѣ школы въ собственныхъ зданіяхъ.

1139. **Немичинцы** с.—расположено на покатой равнинѣ, при двухъ безымянныхъ рѣчкахъ, отъ Черноострова въ 10 верстахъ. Приписная д. *Режулинцы* расположена вдоль небольшого оврага. Мѣстность здоровая; почва черноземная, мѣстами глинистая. Прихожанъ въ настоящее время въ Немичинцахъ муж. п. 576, жен. п. 558 д.; въ Режулинцахъ муж. пола 248, жен. п. 237 душъ; католиковъ въ обоихъ приходяхъ м. п. 116, ж. п. 124 д. Всѣ жители по сословію—крестьяне; занимаются земледѣліемъ, отъ котораго исключительно добываютъ средства къ жизни; въ экономическомъ отношеніи бѣдны. Какой храмъ былъ въ XVIII столѣтіи до постройки нынѣ существующаго—неизвѣстно; извѣстно только, что онъ сгорѣлъ. Теперешній деревянный храмъ во имя св. великомуч. Дмитрія Солунскаго построенъ въ 1771 г. стараніемъ священника Григорія Славича. Сначала зданіе было о трехъ куполахъ, но въ 1846 г. вмѣсто трехъ куполовъ устроенъ одинъ. Въ 1880 г., взамятъ ветхаго досятаго иконостаса, устроенъ новый деревянный иконостасъ. Въ 1893 г. построена новая деревянная колокольня на средства прихожанъ. Церк. земли: усад. 3 д. 97 с., пах. 29 д. 1412 с., сѣн. 5 д. 1600 саж. Домъ для свщ. новый; для псаломц. ветхій безъ службъ. Церк.-прих. школа открыта въ 1864 г.; помѣщается въ собств. зданіи съ 1890 года. Въ дер. Режулинцахъ въ 1897 г. открыта школа грамоты; помѣщается въ наемномъ домѣ.

1140. **Новый-Свѣтъ** с.—расположено на скатѣ небольшой горы и съ южной стороны примыкаетъ къ пруду; въ 9 в. отъ м. Фельштина. Климатическія условія



Прокуровский у. 4 окр.

мѣстности благоприятны для здоровья жителей. Почва черноземная. Народное преданіе говоритъ, что первыми поселенцами здѣсь были выходцы изъ Галиціи. Нѣкогда это имѣніе принадлежало Мишхамъ, у которыхъ оно было конфисковано и перешло во владѣніе казны. Нынѣ жителей православныхъ 497 м. и 526 ж.; католиковъ 186 м. и 196 жен. Къ приходу издавна принадлежитъ приселокъ *Босовка*. Храмъ въ с. Новомъ-Свѣтѣ—каменный, планомъ крестообразный, пятикуольный, въ честь Покрова Божіей Матери, построенъ въ 1862 г. на сумму, ассигнованную Правительствомъ. Колокольня пристроена къ церкви въ 1866 году на казенныя деньги. Церковной земли: усадебн. 2 дес. 33 саж., пахати. 36 дес. 15 саж. и сѣнокосн. 6 дес. 96 саж. Причтовая постройка новая. Церк.-приходская школа открыта въ 1876 г.; въ д. Босовкѣ—школа грамоты; первая помещается въ собственномъ зданіи, вторая—въ наемномъ.

1141. **Олексинецъ-Подлѣсный** с.—расположено на нѣсколькихъ небольшихъ холмахъ, раздѣленныхъ прудами, въ 10 вер. отъ м. Ярмолинецъ. Мѣстность вполнѣ здоровая; почва по преимуществу черноземная. Къ приходу Подлѣсному-Олексици принадлежитъ д. *Слободка-Олексинецкая*. Съ восточной стороны Подлѣсный-Олексинецъ окружаетъ лѣсъ, отчего село и получило названіе „Подлѣсный“ въ отличіе отъ ближайшаго къ нему с. Подлѣсного-Олексинца, которое окружено полями. По разсказамъ старожиловъ, с. Подлѣсный-Олексинецъ находилось во владѣніи помещиковъ Мишха и Сапѣги и впоследствии перешло во владѣніе Виктора Скиблевскаго. Что касается д. Слободки-Олексинецкой, то она образовалась изъ фольварка, построеннаго мѣстнымъ помещикомъ и заселеннаго крестьянами изъ другихъ имѣній. Въ приходѣ нынѣ всего православнаго населенія м. п. 842, ж. п. 840; католиковъ м. п. 178, ж. п. 164. Всѣ—малороссы-крестьяне, занимаются преимущественно хлѣбопашествомъ, а также выдѣлываніемъ полотна и обработкою и доставкой свеклы на сахарные заводы. Нынѣшній храмъ въ Олексици во имя преп. Параскевы—деревянный, съ каменною колокольнею, построенъ въ 1792 г. Иконостасъ старинный, въ 4 яруса. Старожилы говорятъ, что раньше была церковь тамъ, гдѣ теперь клуня священника, а восточнѣе отъ нея было кладбище. Была въ селѣ и другая церковь; она находилась на холмѣ, гдѣ теперь усадьба церковная; здѣсь было и кладбище, о чемъ свидѣлствуютъ находящіеся тамъ кресты. По разборкѣ этихъ двухъ уже старыхъ церквей, построена изъ этого, а частью изъ новаго матеріала нынѣ существующая церковь. Въ 1846 г. храмъ былъ капитально отремонтированъ. Въ храмѣ есть древняя икона страждущаго Спасителя, по преданію, перенесенная изъ м. Шаравки Прокуров. у. прот. Петромъ Жуковскимъ въ началѣ XIX столѣтія. Изъ бывшихъ въ Олексици священниковъ выдающимися были: Гома Баранецкій, какъ отличный проповѣдникъ, и Михайлъ Пашута. Церк. земли: усад. въ 1-мъ уч. 1 д. 1884 с., въ другомъ 1 д. 197 с., пах. 94 д. и подъ лѣсомъ 5 дес. 2040 саж. Причт. постройки новыя. Церк.-прих. школа существуетъ съ 1873 г.; помещается въ собств. зданіи, построенномъ прихожанами, при участіи управляющаго имѣніемъ Ивана Каминскаго.

1142. **Олексинецъ-Польный** с.—расположено на равнинѣ, при небольшой безымянной рѣчкѣ, въ 7 вер. отъ м. Ярмолинецъ. Мѣстоположеніе и климатическія условія Подлѣсного-Олексинца довольно выгодны въ гигиеническомъ отношеніи. Почва черноземная. Одна часть Олексинца называется Замоевскою, другая—Малаховскою, третья—Недовицкою. Эти названія частей, говорятъ, произошли отъ



владельцевъ села. Въ 1796 г. Олексинецъ перешелъ во владѣніе помѣщикамъ Иосифа Хамца и Николита Кадлубецкаго. Въ настоящее время жителей въ Олексинцѣ православныхъ м. п. 659, ж. п. 669; есть небольшое число католиковъ и нѣсколько семействъ евреевъ. Прихожане занимаются исключительно земледѣліемъ. Существующій въ настоящее время храмъ во имя св. Архистр. Михаила перестроенъ изъ недокопченнаго католическаго костела. Помѣщица Хамцова въ концѣ XVIII в., видя, что существующая униатская церковь слишкомъ ветха, начала воздѣлывать постройку новаго каменнаго костела, но узнавъ, что униаты присоединяются къ Православной Церкви, приостановила работу. Этотъ каменный костель впоследствии былъ докопченъ стараніями обратившихся въ православіе прихожанъ и освященъ около 1798 г. Существовавшая на томъ же мѣстѣ до того времени старая униатская церковь разобрана около 1804 г. Въ церкви сего прихода имѣется чудотворная икона св. Николая, къ которой ежегодно 9 мая бываетъ небольшое стеченіе народа изъ окрестныхъ селъ. Эта икона въ 1787 г. явилась плачущею въ дождь одного благочестиваго крестьянина Ивана Дузы. Въ то время существовала еще старая деревянная церковь, въ которую и перенесли эту икону; по дознанности ея чудотворности. Около 1794 г. униатскимъ священникомъ въ Олексинцѣ былъ Василій Бѣлавскій, который, не желая присоединиться къ православію, ушелъ въ Австрію. Первымъ православнымъ священникомъ былъ присоединившійся къ православію униатскій священникъ Феодоръ Васиневичъ, рукоположенный въ 1776 г. униатскимъ епископомъ Леономъ Щептицкимъ. Церк. земли: усад. 1 дес. и пах. 32 д. Причт. помѣщенія новыя. Церк.-прих. школа открыта около 1866 г. священникомъ Григоріемъ Ковалевскимъ; съ 1878 года школа помѣщается въ здании бывшаго волостнаго правленія. Въ приходѣ имѣется также школа для дѣвочекъ.

1143. **Останковца** с.—расположено въ 7 вер. отъ м. Кузьмина къ с., при р. Смотритъ на холмахъ, надвинувшихся къ рѣкѣ съ двухъ сторонъ. Съ одной стороны село облегаютъ лѣса, а съ другой разстилаются поля; мѣстность живописная и изобильно здоровая. Почва черноземная. Въ селѣ есть много камня, годнаго для выжиганія извести и для построекъ. Преданіе говоритъ, что много лѣтъ тому назадъ на территоріи, занимаемой О., находилось мѣстечко, которое было разрушено турками. Нѣкоторыя части села имѣютъ свои особыя названія, какъ напр.: Сакрыньщина, Димарщина и Камлайщина. Въ послѣдней части находятся остатки древняго землянаго укрѣпленія, называемаго въ народѣ „замыскомъ“. О. принадлежали въ XVI в. кн. Вишневецкимъ и Гербуртамъ; затѣмъ Сусанна Гербуртовна передала О., какъ свое приданое, въ родъ Стадницкихъ, отъ которыхъ въ концѣ XVIII в. это имѣніе перешло къ Грабянкамъ, а отъ нихъ къ Залѣскимъ. Въ О. есть красивый помѣщичій дворецъ, съ прекраснымъ садомъ и оранжереями. Жителей въ приходѣ 742 м. и 690 ж. Всѣ крестьяне занимаются земледѣліемъ. До 1857 г. въ О. была малая деревянная церковь, которая по ветхости была разобрана. Помѣстье этой церкви со времени постройки новаго храма вошелъ въ составъ священнической усадьбы и засаженъ фруктовыми деревьями; на мѣстѣ св. престола стоитъ каменный съ широкимъ пьедесталомъ крестъ. Нынѣшній храмъ—каменный, во имя св. Николая, построенъ въ 1857 г. издвиненіемъ помѣщицы Елены Грабянко. Иконостасъ—двухъ-ярусный, устроенъ стараніемъ прихожанъ. Въ храмѣ есть чтимая икона св. Маріи Магдалины; въ честь ея существуетъ небольшой отпущъ



22 іюля ежегодно. Церк. земли: усад.  $1\frac{1}{2}$  д., пах. и сѣн. 33 д. Причт. дома удобные, съ новыми службами. Церк.-прих. школа открыта въ 1861 г. священникомъ Теодоромъ Томасьвичемъ; помѣщается въ собств. зданіи.

1144. **Порѣчье-Старое** с. — расположено на двухъ горахъ, среди которыхъ протекаетъ рѣчка Тростянка, на южной границѣ уѣзда. Село расположено въ глубокой болотистой долинѣ. Почва частію черноземная, частію глинистая и песчаная. Названіе свое Порѣчье получило оттого, что расположено во всю длину рѣчки (но рѣчки), а „Старымъ“ называется въ отличіе отъ образовавшагося позже другого села, которое названо Новымъ-Порѣчьемъ (Камен. у.). Село это входило и входитъ въ составъ Остапковецкаго имѣнія (см. выше) Залѣскихъ. Жителей 392 м. и 338 ж.; есть одно семейство католиковъ; прихожане занимаются хлѣбопашествомъ. Какой былъ храмъ первоначально, со времени образованія прихода, неизвѣстно. Храмъ, существующій въ настоящее время, — деревянный, однокуполный, въ честь Преображенія Господня, построенъ въ 1726 г. на средства прихожанъ; въ 1869 г. по своей ветхости и непрочности онъ былъ приписанъ къ церкви с. Нового-Сѣла. Въ 1881 г. храмъ былъ капитально отремонтированъ; въ 1890 г. стараніемъ прихожанъ былъ сдѣланъ и поставленъ новый иконостасъ вмѣсто стараго; въ 1896 г., по ходатайству прихожанъ, съ разрѣшенія Св. Синода, приходъ сталъ самостоятельнымъ. Церк. земли: усад. 2 д. 702 с., пах. 28 д. 1309 с. и сѣн. 4 д. 1361 саж. Домъ и службы для свѣщ. ветхіе; домъ для псал. новый, съ такими же службами. Церк.-прих. школа существуетъ съ 1887 г.

1145. **Райковцы** с. — расположено на низменномъ и болотистомъ мѣстѣ, при р. Смотричѣ; отъ г. Проскурова въ 22 вер. Къ церкви с. Райковецъ приписана д. *Андрейковцы*, расположенная на такомъ же болотистомъ мѣстѣ, у самыхъ истоковъ р. Смотрича, отъ Райковецъ въ 3 в. Болотистая мѣстность, на которой расположены село и деревня, пагубно вліяетъ на здоровье жителей. Почва черноземная. По народному преданію, село было прежде въ другомъ мѣстѣ, за версту дальше на западъ отъ теперешняго мѣста, и была въ томъ селѣ церковь, но вследствие чумы почти всѣ жители умерли, а остатокъ ихъ перешелъ на настоящее мѣсто, церковь же была разобрана. Мѣсто, гдѣ была церковь, и теперь указывается при дорогѣ, ведущей изъ села въ м. Фельштинъ; на этомъ мѣстѣ до недавняго времени стояла каменная статуя католич. св. Феликса, теперь же груда камней. Въ XVI в. Р. принадлежали Гербуртамъ, затѣмъ перешли къ Калиновскимъ и Грабникамъ. Въ 1847 году имѣніе досталось чрезъ покупку Виктору Сибневскому. Числѣ жителей въ Р. м. п. 513, ж. п. 510 д.; кромѣ того, въ приходѣ проживаетъ около 50 д. католиковъ обоего пола и нѣсколько еврейскихъ семействъ. Прихожане всѣ хлѣбопашцы; ремеслами не занимаются. Экономическія условія у нихъ, сравнительно съ крестьянами другихъ селъ, далеко лучше, но, не смотря на это, они очень бѣдны. Бѣдность эта въ значительной степени зависитъ отъ члѣнства, которому они предаются. Храмъ въ Р. — деревянный, во имя св. Архистратига Михаила, съ 1772 г. По рассказамъ старожилонъ, храмъ этотъ построенъ помѣщичами Гуліаніей и Еленой Грабянко, которыя купили въ м. Шаравкѣ старую церковь, перевезли дерево въ Райковцы и тутъ построили новую. Въ 1822 г. построена новая деревянная колокольня. Въ 1873 г. церковь капитально отремонтирована. Изъ бывшихъ здѣсь священниковъ замѣчательны по своему продолжительному служенію Григорій Шейковскій (съ 1801 по 1844 г.) и Сильвестръ



Горнянскій (съ 1844 г. по 1883 г.); послѣдній, кромѣ того, замѣчательнъ, какъ искусный живописецъ; имъ написаны всѣ иконы въ иконостасѣ, которыя существуютъ до настоящаго времени. Церк. земли: усадебн. 2 д., пахати. удобн. 19 д. 441 саж. и неудобн. 13 дес. 2009 саж. Прячт. постройки ветхи. Въ приходѣ двѣ школы: ц.-прих. въ Райковцахъ, открытая въ 1883 г., и школа грамоты въ Андрейковцахъ, открытая въ 1895 г.; обѣ помѣщаются въ собственныхъ зданіяхъ.

1146. **Сказинцы с.** —расположено на низменной равнинѣ при двухъ прудахъ, образовавшихся изъ небольшихъ ручьевъ; находится на вѣжной окраинѣ уѣзда. Мѣстность не вполне благоприятная для здоровья жителей; почва черноземная. Жителей въ настоящее время въ приходѣ м. и. 465 и ж. и. 464 д.; есть небольшое число католиковъ. Всѣ жители —крестьяне-малороссы. Храмъ во имя св. Архистратига Михаила —деревянный, построенъ въ 1822 г. стараніемъ прихожанъ. Былъ-ли раньше существующаго храмъ —неизвѣстно. Послѣднимъ униатскимъ священникомъ въ семь приходѣ былъ Блажевскій, а первымъ православнымъ священникомъ Іоаннъ Сагановскій. Церк. земли: усадебн. 1 дес. 1200 саж., пахати. 26 дес. 1250 саж. и подъ лѣсомъ 6 дес. 1150 саж. Прячт. помѣщенія ветхи. Въ 1868 г. открыта была школа грамоты, преобразованная въ 1875 г. въ церковно-приходскую школу; помѣщается она въ заемномъ домѣ.—Въ С. есть р.-кат. костелъ каменный, въ честь Воздвиженія Чести Креста Господня; постр. въ 1803 г. помѣщ. Марковскимъ; прихожанъ 2756 д. об. и.

1147. **Тростинецъ с.**—расположено въ котловинѣ, которая къ юго-востоку понижается и самую низменною частью своею примыкаетъ къ р. Тростянкѣ, къ в. отъ м. Кузьмина. Мѣстность здоровая; почва черноземная. Къ приходу принадлежитъ д. *Босовака*, расположенная въ оврагѣ, въ мѣстности весьма непригодной для жилья, болотистой весною и осенью и заносимой большими снѣгами зимою, представляющей собою такой глухой уголокъ, куда съ трудомъ можно проѣхать. Къ юго-западу отъ с. Тростяница находится большая котловина. Въ этой котловинѣ, по преданію, было расположено м. Городокъ. Послѣ одного изъ нападений татаръ и опустошенія мѣстечка, часть оставшихся жителей основала мѣстечко на новомъ мѣстѣ, гдѣ оно и теперь, а часть образовала село Тростинецъ,—такъ говоритъ преданіе. Дѣйствительно, на мѣстѣ, гдѣ указываютъ мѣстоположеніе древняго Городка, теперь можно находить черепицу, куски кирпича, желѣза и т. п. Преданіе указываетъ даже мѣсто, гдѣ была церковь православныхъ жителей сего мѣстечка. Нынѣ правосл. жителей въ Т. 486 муж. и 469 жен.; есть нѣсколько католиковъ и одно семейство евреевъ. Всѣ прихожане—главнымъ образомъ земледѣльцы, хотя нѣкоторые занимаются и ремеслами; такъ есть нѣсколько семействъ, занимающихся бочарнымъ производствомъ, многіе занимаются выдѣлкою веретенъ, лопатъ, граблей и другихъ хозяйственныхъ принадлежностей. Иадѣлія свои они сбываютъ партіями или въ розницу въ ближайшихъ мѣстечкахъ Фельштинѣ и Кузьминѣ. Постройка перваго храма въ Тростяницѣ относится къ 1748 г. Храмъ этотъ былъ посвященъ въ честь Рождества Пресв. Богородицы; но неосторожности онъ сгорѣлъ въ 1853 г. Прихожане долгое время оставались безъ храма и довольствовались устроенною въ домѣ священника часовнею. Наконецъ, священникъ Гавриилъ Фигурскій приобрѣлъ на свои средства старую церковь въ с. Лисоводахъ, а Тростянецкіе жители перевезли ее на мѣсто и на собранныя деньги воздвигли церковь въ 1876 г. Старое церковнище находится въ усадьбѣ священника; на мѣстѣ бывшаго престола



Проскуровский у. 4 окр.

стоит каменный крестъ. Изъ бывшихъ здѣсь священниковъ извѣстенъ Григорій Зѣлинскій, священствовавшій въ семь приходѣ съ 1806 г. по 1845 г.; о немъ въ народѣ сохранилась память, какъ о примѣрномъ пастырѣ и хорошемъ хозяинѣ. Церк. земли: усад. 2 д. 1032 с., пахати. и сѣнокосн. 35 дес. 350 саж. Прачтовыя помѣщенія—новыя. Церк.-прих. школа существуетъ съ 1885 г.; помѣщается въ собственномъ зданіи. Кромѣ того, есть еще воскресная школа для взрослыхъ дѣвицъ, помѣщающаяся въ томъ же зданіи.

1148. **Фельштинъ** м.—расположено при верховьяхъ р. Смотрича, въ холмистой мѣстности; чрезъ мѣстечко протекаетъ рѣчка Броварня; отстоитъ отъ гор. Проскурова на разстояніи 23 вер., отъ ж.-д. ст. „Волочыскъ“ въ 20 вер. Мѣстность болотистая, изобилующая озерами и прудами; почва черноземная. Въ приходѣ принадлежатъ д. *Нафтуловка*, отстоящая отъ Фельштина на разстояніи 3-хъ вер. Населенія въ мѣстечкѣ около 3½ тысячъ, изъ коихъ около 2000 евреевъ. Кромѣ базаровъ, бывающихъ каждыя двѣ недѣли, въ Ф. бываетъ три годовичныхъ большихъ ярмарки: въ половинѣ января (на „св. Агнешки“), на третью недѣлю послѣ Пасхи (на „Рахманьскій великдень“) и въ Троицкнй день. Большею частью на этихъ ярмаркахъ производится торговля скотомъ. Ф. zaloженъ Николаемъ Гербуртомъ, подкоморіемъ Галицкимъ, какъ это свидѣтельствуетъ привилей, выданный въ 1584 г. королемъ Стефаномъ Баторіемъ в разрѣшающей тому Николаю Гербурту „въ собственномъ его имѣніи Доброцанахъ, вадъ болотами, изъ которыхъ вытекаетъ Смотричъ, устроить деревянный замокъ, основать мѣстечко и назвать его именемъ своего родового имѣніи Фульштыномъ“ (Балинскій и Липинскій, Star. Pols.). Основанное мѣстечко стало называться Фельштиномъ, а какъ память о прежнемъ поселеніи Доброцанахъ существуетъ въ настоящее время въ трехъ верстахъ отъ мѣстечка село Доброгорца. Тотъ же король позволилъ жителямъ новооснованнаго мѣстечка пользоваться магдебургскимъ правомъ, освободилъ ихъ отъ податей и предоставилъ другія льготы. Ф. нѣсколько разъ былъ разоренъ татарами, а въ 1615 году татарскій ханъ, ставши здѣсь таборомъ, разорилъ всѣ поселенія той мѣстности. Послѣ Гербуртовъ часть ихъ имѣній (Кушинъ, Кременна, Лисоводы), какъ приданное Сусанны изъ Фельштина Гербуртовны, перешла въ родъ Стадницкихъ, а Ф. съ окрестными селами достался женѣ Ивана Гербурта, урожденной Калиновской, почему это мѣстечко находилось нѣкоторое время во владѣніи Калиновскихъ. Въ концѣ XVII в. Ф. принадлежалъ Яну Стреженскому, а въ 1729 г. приобрѣтенъ Бергардомъ Грабицко, въ родѣ котораго Ф. былъ до недавняго времени. Въ послѣднее время онъ принадлежалъ Чарнецкимъ, а теперь принадлежитъ Зеленовскимъ. Отъ стараго замка, устроеннаго Гербуртами, остались валы на усадьбѣ мѣстнаго ксендза. Существующій нынѣ въ Ф. храмъ въ честь Успенія Пресвятыи Богородицы построенъ въ 1776 году, сначала былъ униатскимъ храмомъ, а затѣмъ въ 1795 году обращенъ въ православный. Храмъ этотъ—деревянный, маломѣстительный; въ 1871 году къ нему пристроена новая колокольня; самый же храмъ капитально отремонтированъ. Иконостасъ въ немъ трехъ-ярусный, съ иконами хорошей живописи. Первымъ православнымъ священникомъ по воссоединеніи въ Ф. униатовъ съ православіемъ былъ Меркурій Андруевичъ (съ конца XVIII в. по 1840 годъ). Церк. земли: усад. 1½ д., пахат. 48 д. и сѣнокос. 5 д. Причт. помѣщ. новыя. Въ Ф. есть народное училище М. Н. П. Кромѣ того, есть школа грамоты для дѣвочекъ и въ д. Нафтуловкѣ школа грамоты смѣшаннаго типа;



есть также народная чайная съ читальней при ней.—Р.-католическая церковь во имя св. Войцѣха, каменная, построена въ 1763 г.; имѣетъ прихожанъ въ Ф. и окрестныхъ селахъ 7.272 д. обоюбо пола.

1149. **Хмѣлевка с.**—расположено въ 4 вер. отъ м. Фельштина къ ю.-з., на ровномъ мѣстѣ; въ центрѣ села была когда-то небольшой прудъ, на мѣстѣ котораго въ настоящее время находятся два колодца съ хорошею здоровою водою. Климатическія условія благоприятны для здоровья людей; почва черноземная, съ примѣсью глинны. Жителей м. п. 489, ж. п. 504 д.; есть небольшое число католиковъ. Православные—по сословію крестьяне, а католики въ большинствѣ принадлежатъ къ такъ называемой шляхтѣ. Жители главнымъ образомъ занимаются хлѣбопашествомъ и извозомъ. Въ приходѣ есть 10 д. евреевъ. Въ Х. прежде была церковь деревянная и находилась въ центрѣ села, вблизи усадьбы помѣщика; когда и кѣмъ построена—неизвѣстно. Въ 1821 г. церковь эта сгорѣла и вмѣсто нея на окраинѣ села въ 1829 г. построена другой храмъ, каменный, въ честь Покрова Пресв. Богородицы. На мѣстѣ прежняго храма находится небольшой деревянный крестъ среди усадьбы помѣщика. Нынешній храмъ имѣлъ видъ костела, но въ 1850 г. перестроенъ. Церк. земли усадьбы: 3 дес. 1152 саж., пах. 40 дес. 2200 саж., сѣнокосы. 1 дес. Причтовый помѣщеніе есть; домъ для священника построенъ въ 1898 г. Церковно-приходская школа существуетъ съ 1868 г.; помещается въ собств. зданіи.

### Б-й благочиннической округѣ.

1150. **Гелетинцы с.**—расположено по скатамъ четырехъ холмовъ и омывается съ южной стороны р. Грабаркою, а съ западной—р. Овручемъ, при большомъ прудѣ; отъ м. Фельштина въ 6 вер. къ с.-з. Мѣстность сырая; почва—глубокой черноземъ. Приходъ с. Гелетинецъ состоитъ изъ Большихъ и Малыхъ Гелетинцевъ; по времени образованія своего восходитъ къ XVII столѣтію и принадлежалъ къ Фельштинскимъ имѣніямъ Гербуртовъ. Жители—крестьяне-малороссы, православнаго вѣроисповѣданія, 792 муж. п. и 794 жен. п., занимаются исключительно земледѣліемъ. Храмъ построенъ въ 1772 г.; въ основаніе его были положены матеріалы изъ старой церкви с. Россона Проскуровскаго уѣзда. Онъ былъ первоначально трехкупольный; въ 1795 г. съ крыши храма были сняты два купола. Въ такомъ видѣ храмъ былъ до 1859 г. Въ этомъ году онъ былъ поднятъ на каменный фундаментъ и къ нему для крѣпости была пристроена колокольня; самому храму дана была форма креста; длина его 27 арш., а ширина 16½ арш. Церковной земли 42 д. 90 с. Церк.-прих. школа съ 1861 года.

1151. **Гречана с.**—расположено въ низменномъ мѣстѣ, надъ рѣчкой Ошукой, которая беретъ свое начало на здѣшнихъ поляхъ и впадаетъ въ рѣку Збручъ; отъ ближайшей ж.-д. ст. „Войтовцы“ въ 15 вер. Климатъ—сырой; почва—черноземная. Съ 1831 г. по 1896 г. приходъ состоялъ изъ Гречаной и с. Липовки, а съ 1896 г. Липовка отчислена въ самостоятельный приходъ. Имѣніе с. Гречаной принадлежало прежде графу Любомирскому, затѣмъ перешло къ помѣщикамъ



Петроковскимъ; въ настоящее время владѣютъ имъ Поплавскіе. Прихожанъ теперь 1100 д. об. пола; всѣ они—крестьяне-малороссы, кромѣ того есть 22 д. католическаго вѣроисповѣданія. Занимаются прихожане хлѣбопашествомъ, нѣкоторые—ткачествомъ; но хлѣбопашество скупо вознаграждаетъ труды земледѣльца: урожаи большею частью бывають обильные только соломою, а не зерномъ. Настоящій храмъ въ честь Рождества Пресв. Богородицы, трехкупольный, деревянный, построенъ въ 1832 году. Въ 1847 г. помѣщикомъ Александромъ Поплавскимъ онъ перестроенъ изъ трехкупольнаго въ однокупольный; въ томъ же году съ сѣверной и южной стороны къ нему пристроены два кирпичныхъ придѣла, а съ западной стороны къ нему пристроена каменная колокольня, съ небольшимъ цилиндрическимъ шницемъ, который въ 1896 г. замѣненъ куполомъ. Въ 1880 г. старый иконостасъ замѣненъ новымъ. На церковномъ погостѣ похоронены два священника: Іоаннъ Гурновскій и Навель Доброгорскій. Церковной земли: усад. 2 д., пах. въ 3-хъ смѣнахъ 33 д. Причтовый помѣщенія ветхи. Церк.-прих. школа съ 1886 года открыта священникомъ Іоанномъ Мионовичемъ; помѣщается въ собственномъ домѣ.

**1152. Жучковцы** с.—расположено при верховьяхъ рч. Смотрича, образующаго здѣсь большой прудъ, въ 7 вер. отъ м. Фельштина къ в. Мѣстность обильна водою и болотами; почва—черноземная. Православныхъ жителей числится 410 м. и 425 ж. Всѣ они—крестьяне, занимаются гл. обра. земледѣльствомъ. Ж. встрѣчаются въ ист. документахъ съ XVI в.; въ это время это село принадлежало Сверхамъ; затѣмъ входило въ составъ Городокскаго ключа Мнишховъ, а въ послѣднее время—Жураковскихъ. Приходъ Жучковцы до 1897 г. былъ приписнымъ къ с. Гелетинцамъ; указомъ Св. Синода отъ 17 мая 1897 г., въ Ж. учрежденъ самостоятельный приходъ съ особымъ двухчленнымъ причтомъ, съ ассигнованіемъ причту жалованья. Сущестующая нынѣ въ Ж. церковь во имя Архистр. Михаила—старая, деревянная; какъ свидѣтельствуется визитаціонный актъ 1786 г. (ки. визитъ VI, № 90), она построена въ 1777 г. на мѣстѣ, гдѣ была и раньше церковь. Наиболее раннее извѣстіе о Жучковецкой церкви относится къ 1740 году (ки. визитъ VII); въ это время она была приписною къ с. Гелетинцамъ. Нынѣшняя церковь уже въ 40-хъ годахъ настолько было обветшала, что въ ней было прекращено совершеніе богослуженій. Въ 1864 г. церковь эта была ремонтирована, и совершеніе въ ней богослуженій возобновилось. Въ 1872 г. къ церкви пристроена колокольня. Церковной земли имѣется: усад. 1 д. 122 с., пах. 33 д. 1321 с. и сѣнок. 7 д. 1240 с. Причтовый помѣщенія строятся на средства прихожанъ. Церк.-прих. школа открыта въ 1886 г.; помѣщается въ новомъ собств. зданіи.

**ИВАНКОВЦЫ-САТАНОВСКІЕ** с.—расположено въ долині, окруженной небольшими возвышенностями, въ 5 вер. отъ м. Сатанова къ ю. и въ 3-хъ вер. отъ пограничной рѣчки Збруча. Рѣчки и пруды въ селѣ нѣтъ, но мѣстность здоровая, изобилующая садами; вблизи находится лѣса. Почва—черноземъ и суглинокъ. И. принадлежали и принадлежатъ къ Сатановскому имѣнію и въ отношеніи землевладѣнія имѣли одинаковую судьбу съ м. Сатановомъ. Село большое, и здѣсь два прихода: Преображенскій и Вознесенскій.

**1153. Преображенскій приходъ с. Иванковецъ** состоитъ изъ части Иванковецъ и д. *Кренцилова*, находящейся на самой австрійской границѣ. До 1866 г. д. Кренциловъ былъ приписанъ къ Воскресенской церкви м. Сатанова. Прихожанъ



числится въ И. 781 м. и 827 ж. и въ К. 97 м. и 111 ж.; всѣ они—крестыяне-малороссы, занимаются земледѣіемъ, нѣкоторые—пзвозомъ дѣса, плотничествомъ, садоводствомъ и пчеловодствомъ. Крестьяне малоземельны, землю не пускаютъ подъ „толоку“ и не удобряютъ, почему и получаютъ съ земли мало урожая. Въ прежнее время среди крестьянъ была развита контрабанда. До 1837 г. въ приходѣ былъ деревянный храмъ, построенный въ XVIII в.; онъ былъ разобранъ послѣ постройки новаго, нынѣ существующаго храма. Этотъ послѣдній храмъ—каменный, начатый постройкою въ 1821 г. по благословенію Велинскаго епископа Стефана, управлявшаго Подольской епархіей вѣдствіе болѣзни Подольскаго епископа. Оконченъ и освященъ храмъ въ 1837 г. въ честь Преображенія Господня. Иконостасъ—новый, 1891 г. Въ церкви есть ятимая икона св. Николая Чудотворца. Изъ священниковъ того прихода былъ выдающимся Романъ Котовичъ, священствовавшій здѣсь съ 1815 по 1845 гг., много потрудившійся при устройствѣ церкви. Церк. земли: усад. 2 д. 156 с., пахат. въ 3-хъ участкахъ 30 д. 1756 с. и сѣнок. 26 д. 1708 с., всего 59 д. 1220 с. Причтовія помѣщенія устроены въ 1880—1884 гг. Въ И. имѣется народное училище М. Н. П. съ 1894 г., замѣнившее бывшую раньше церковную школу. Съ 1897 г. открыта въ приходѣ еще школа грамоты для дѣвочекъ. Въ д. Кренцилонѣ есть школа грамоты смѣшаннаго типа, открытая въ 1890 г.

1154. **Вознесенскій приходъ с. Иванковецъ** состоитъ изъ половины села. Прихожанъ здѣсь 787 муж. и 744 жен. пола. Такъ же, какъ и въ Преображенскомъ приходѣ, прихожане—всѣ крестьяне, занимающіеся гл. обр. земледѣіемъ, а затѣмъ извозомъ, плотничествомъ и др. Церковь Вознесенская—каменная, съ деревяннымъ верхомъ, построена въ 1787 г. и перестроена въ 1852 г. Церк. земли имѣется: усад. 2 д., пахат. 45 дес. и сѣнок. 5 д. Причтовія помѣщенія—деревянные, устроенныя въ 1882—1883 гг. Въ приходѣ существуетъ двѣ школы: церковно-приходская мужская съ 1866 г. и школа грамоты женская съ 1897 года. Обѣ школы помѣщаются въ одномъ зданіи, недавно устроенномъ обществомъ крестьянъ.

1155. **Кумановъ с.**—расположено при рѣчкѣ Скнилѣ, берущей начало въ окрестностяхъ сосѣдняго села Немиривецъ и впадающей въ р. Смотричь; въ 12 в. отъ м. Сатанова къ с.-в. Къ приходу приписаны слѣдующія деревни: *Выгнанка*—къ с. въ смежности съ К., *Рациборовка*—также къ с. въ вер. 5-ти, *Лепилоки*—къ ю.-в. вблизи К. и *Андреевка*—къ в. отъ К. вблизи. Мѣстность холмистая; почва черноземная. Жителей православныхъ въ приходѣ 972 муж. и 949 жен.; католиковъ 240 м. и 254 ж. Всѣ они—крестыяне-малороссы, занимающіеся гл. обр. земледѣіемъ. Кумановъ встрѣчается въ истор. документахъ съ XV в., именно—первое упоминаніе подъ 1434 г. (см. „Бар. стар.“ 157). Въ налоговыхъ спискахъ XVI в. упоминается въ К. и священникъ; слѣдовательно, тамъ тогда была и церковь. Нынѣ существующій въ К. храмъ—деревянный, во имя св. Архистр. Михаила, построенъ въ 1776 г. Въ 1863 г. храмъ этотъ перестроенъ изъ трехкупольнаго въ однокупольный и перестроена деревянная колокольня. Церк. земли 44 дес.; 2397 с., въ томъ числѣ подъ ногостомъ и кладбищемъ 1491 с., усад. 2 дес., пахат. въ 3-хъ участкахъ 42 д. 906 с. Причт. помѣщенія старыя. Въ приходѣ находится слѣд. школы: церковно-приходская въ Кумановѣ съ 1888 г., помѣщающаяся въ собственномъ зданіи, и школа грамоты для дѣвочекъ тамъ же съ 1899 года, а также двѣ школы смѣшаннаго типа: въ д.д. Выгнанкѣ съ 1892 г. и Рациборовкѣ съ 1898 г.



1156. **Куровка** с.—расположено надъ рѣчкой Шукайводой, или же Бугайкой, впадающей вблизи въ рѣчку Збручъ. Село примыкаетъ къ австрійской границѣ, и здѣсь имѣется пограничный постъ. Мѣстность—здоровая, благодаря обилію лѣсовъ; почва по преимуществу глинистая, съ верхнимъ тонкимъ слоемъ чернозема. Къ селу Куровкѣ приписана деревня *Малая-Бубновка*, называвшаяся раньше Цицировкою, какъ говоритъ преданіе. Первоначально имѣніе К. принадлежало къ Сатановскому ключу Одровонжей, затѣмъ Синявскихъ. Въ настоящее время имѣніе составляетъ собственность Миниховъ. Жителей православныхъ 1079 душъ обою пола; всѣ—малороссы, крестьянскаго сословія, занимаются хлѣбопашествомъ. Кромѣ православныхъ, есть въ приходѣ около 800 д. католиковъ. Храмъ въ честь Воздвиженія Честнаго Креста, деревянный, однокупольный, построенъ въ 1728 г., какъ свидѣтельствуется объ этомъ надпись, находящаяся надъ южными дверями. Иконостасъ изъ немъ шести-ярусный, обновленный въ 1847 г. Въ храмѣ есть старинная икона Б. М.; по разсказамъ старожиловъ, икона эта подарена въ церковь владѣльцемъ с. Куровки Францискомъ Шиманскимъ, а по другому сообщенію икона эта находилась при церкви д. Малой-Бубновки, сожженной въ XVII в. въ одно изъ нашествій турокъ. Колокольня—отдѣльно отъ церкви, каменная, построена въ 1842 г. на средства священника и прихожанъ. На кладбищѣ находится каменная часовня, построенная въ 1883 г. на средства крестьянина Іоанна Заричнаго. Выдающимся пастыремъ здѣсь былъ Іоаннъ Квартировичъ, много потрудившійся при постройкѣ церкви и колокольни. Церк. земли: усад. 5 д., пах. 24 д. и сѣн. 6 д. Причт. помѣщенія деревянныя, прочныя. Церк.-прих. школа въ К. съ 1864 г.; помѣщается въ тѣсномъ и неудобномъ зданіи; школа грамоты въ д. Малой-Бубновкѣ, помѣщающаяся въ деревянномъ собств. зданіи, съ 1898 г.

1157. **Липовка** с.—расположено въ низменности, надъ притокомъ р. Збруча рѣчкой Онукой, получающей свое начало изъ родниковъ, находящихся въ селѣ подъ каменною горою; отъ жел.-дор. ст. „Войтовца“ въ 20 вер. Почва черноземная. Л. никогда входила въ составъ Сатановскихъ имѣній Одровонжей и Костковъ. Затѣмъ владѣла ею помѣщики Любомирскіе, Петроковскіе и, наконецъ, Жукѣвскіе. Какъ приданое, оно перешло потомъ къ помѣщикамъ Грабянкамъ. Жителей 458 м. п. и 430 д. ж. п. православнаго вѣроисповѣданія; католиковъ 82 м. п. и 109 ж. п.; евреевъ 44 души обою пола. Прихожане—малороссы, крестьяне, занимаются хлѣбопашествомъ, ткачествомъ, скучкою и продажей хлѣба, который сбываютъ на ближайшихъ ярмаркахъ. Прежній храмъ былъ деревянный, однокупольный, маловѣстительный; онъ за ветхостью былъ разобранъ. Настоящій храмъ однокупольный, деревянный, на каменномъ основаніи, кораблевидный, построенъ въ 1795 г. въ честь Введенія во храмъ Пресв. Богородицы. Иконостасъ въ немъ съ иконами старинной живописи. Надъ вратами иконостаса находится слѣдующая надпись: „Фундаторъ свещ.-іерей Хававко того майстату за іерей Іоанна Петеровекаго пяреха и братчика Петра Мошанца, 1795 роки“. До 1870 г. храмъ былъ покрытъ гонтою, а въ семь году гонта замѣнена листовымъ желѣзомъ и храмъ раскрашенъ снаружи на сумму 400 р. При храмѣ есть отдѣльная деревянная колокольня. Послѣ ревизіи Подольской епархіи Кіевскимъ протоіереемъ Іоанномъ Скворцовымъ въ 1831 г., храмъ этотъ былъ приписанъ къ с. Гречаной, а въ 1895 г. опять возстановленъ въ самостоятельный приходъ. Церковной земли всего 33 дес., изъ нихъ усад. 1 дес. и пахати. въ 4 участкахъ по 8 дес. Прич-



товые дома деревянные, безъ службъ, устроены въ 1895 г. Церковно-приходская школа съ 1862 г.; открыта священникомъ Григоріемъ Чуперкинымъ.

1158. **Мартыковцы с.**—съ деревней *Жагливкой*, лежащей на востокъ отъ села, — расположено на австрійской границѣ, при впаденіи рѣчки Шукайводы въ Збручъ. Село находится на возвышенности и, ничѣмъ не защищенное, въ лѣтнее время подвергается сильному вѣю, который нагрѣваетъ очень почву, въ зимнее же время здѣсь бывають сильныя стужи. Почва частью глинистая, а частью черноземная. До 1895 г. с. Мартыковцы съ д. Жагливкой были приписаны къ с. Сатановкѣ, а въ этомъ году обращены въ самостоятельный приходъ. Село это принадлежало и принадлежитъ къ Сатановскому имѣнію. Прихожанъ 715 д. об. п.; всѣ они—крестьяне-малороссы, занимаются хлѣбопашествомъ, а также садоводствомъ и ткачествомъ; въ селѣ есть до 200 д. католиковъ. Храмъ во имя св. великомуч. Дмитрія Мироточиваго построенъ въ 1785 г. Въ 1872 г. къ нему пристроена новая деревянная колокольня на средства прихожанъ, съ пособіемъ отъ помѣщицы Маріи Потоцкой и помѣщика д. Жагливки Сигизмунда Миниха. Иконостасъ деревянный, одноярусный. Выдающимся священникомъ былъ здѣсь Игнатій Разумовскій, который своими средствами помогъ прихожанамъ, обновить храмъ. Церк. земли: усад. 2 д. 1200 с. и пах. 33 д. въ 4-хъ участкахъ. Дома для причта построены прихожанами при возстановленіи въ М. самостоятельнаго прихода. Церк.-прих. школа съ 1876 г.; открыта свещ. Игнатіемъ Разумовскимъ и помѣщается въ новомъ школьномъ зданіи.

1159. **Немирицы сь дер.** *Дасновкой* расположено на скатѣ горы надъ оврагомъ и въ центрѣ своемъ прорѣзывается маленькою рѣчонкою; отъ ж.-д. ст. „Войтовцы“ въ 15 в. Климатическія условія благоприятны для здоровья; почва—глубокой черноземъ. Раньше приходъ состоялъ только изъ Немирицевъ, а въ 1819 г. къ нему присоединенъ приселокъ Даховка, прежде бывший самостоятельнымъ приходомъ съ приселкомъ Выгнанкою, которая теперь относится къ с. Куманову. Село Н. распадается на нѣсколько частей, носившихъ названія: Трасковщина, Верховина, Замойщина, Лѣсокъ и Сапѣжана. Населенія православнаго 800 м. и 775 ж., р.-католиковъ около 500 д. об. п.; есть въ приходѣ и 60 д. евреевъ. Прихожане занимаются исключительно хлѣбопашествомъ. Прежній храмъ во имя св. Космы и Даміана былъ построенъ въ 1761 г., деревянный, трехкуольный, съ отдѣльною при немъ деревянною колокольнею, съ благословенія уніатскаго епископа Льва Шенцицкаго. Настоящій храмъ—деревянный, двухкуольный, построенъ въ 1886 г. на средства прихожанъ; при немъ находится и колокольня. Изъ годнаго матеріала старой церкви устроены двѣ кладбищенскія часовни въ Немирицахъ и Даховкѣ. На мѣстѣ стараго престола стоитъ теперь большой каменный крестъ. Между иконами особенно почитается прихожанами икона Бож. Матери, украшенная серебряною ризою; объ этой иконѣ упоминается въ визитѣ 1761 г. Изъ священниковъ особенно заслуживають вниманія Сергій Крилицкій и Оѳа Пашковскій, которые много потрудились при устройствѣ настоящей церкви. Церк. земли: усад. 4½ д., пах. въ 3-хъ сѣнахъ 20 д. 1800 с., сѣнок. 14 д. 660 с., всего 81 д. Причт. помѣщенія устроены въ 1893—1896 гг. на суммы позем. сбора съ пособіемъ отъ крестьянъ. Церк.-прих. школа съ 1871 г.; открыта священникомъ Васи́ліемъ Молчинскимъ и помѣщается въ новомъ собств. зданіи. Школа грамоты въ д. Даховкѣ съ 1894 года.



1160. **Павликовцы** с.—расположено на равнинѣ и омывается двумя небольшими прудами; отъ ж.-д. ст. „Черноостровъ“ въ 14 вер. къ ю. Къ приходу приписаны три деревни: *Чабаны*, *Медвѣдовка* и *Хоминцы*, отстоящія всѣ отъ П. въ 4 вер. Мѣстность здорова; почва—черноземная. Павликовцы раньше принадлежали помѣщику Сваричевскому, а нынѣ Жураковскому. Народонаселеніе прихода состоитъ изъ крестьянъ православнаго вѣроисповѣданія, численностью 1032 м. п. и 1002 ж. п.; всѣ по народности—малороссы; въ приходѣ считается до 300 д. католиковъ и до 20 д. евреевъ. Крестьяне—народъ малозакиточный; многіе изъ нихъ занимаются ткачествомъ. Прѣжній храмъ въ с. Павликовцахъ, построенный въ 1783 г., деревянный, подлежитъ разрушенію и есть намѣреніе у прихожанъ перестроить изъ него часовню для д. Медвѣдовки. Настоящій храмъ въ честь Введенія во храмъ Пресв. Богородицы, деревянный, однопрестольный, построенъ на средства прихожанъ въ 1899 году. Въ с. Чабанахъ церковь новая, деревянная, съ кирпичною колокольнею, построена въ 1893 г. въ честь Вознесенія Господня. Изъ выдающихся священниковъ былъ Емельянъ Доброловскій, много потрудившійся при благоустройствѣ настоящей церкви и похороненный на церковномъ погостѣ. Церковной земли: усадебн. 2 дес. 40 саж., пахати. въ 3-хъ сѣнахъ 19 дес. 148 саж. и сѣнокоси. 5 дес. 1520 саж. Причт. помѣшенія деревянные. Церк.-прих. школа съ 1885 г.; открыта священникомъ Исаіею Шафранскимъ и помѣщается въ зданіи, устроенномъ на общественныя деньги. Школа грамоты въ д. Медвѣдовкѣ съ 1892 г., въ с. Чабанахъ съ 1889 г., а въ д. Хоминцахъ съ 1897 года.

1161. **Раковецъ** с.—расположено на возвышенности, при небольшой рѣчкѣ, впадающей въ р. Смотричъ и образующей здѣсь, у села, три пруда, къ ю.-з. отъ м. Кузьмина. Съ запада расположена д. *Борщовка*, которая составляетъ приписной поселокъ къ Раковцу. Благодаря возвышенности положенія села и обилію садовъ, климатическія условія вполнѣ благопріятны для здоровья. Почва черноземная, изрѣдка можно встрѣтить на поляхъ и глинистую почву. До 1830 г. приходъ состоялъ только изъ с. Раковца; въ этомъ году къ нему присоединенъ приходъ с. Борщовки, который по малочисленности прихожанъ не могъ поддерживать имѣющуюся у нихъ церковь. А въ 1871 г. къ нему присоединены были Турчины, которые въ 1888 г. обращены въ самостоятельный приходъ. Около 60-хъ годовъ владѣющіе этимъ селомъ помѣщики переименовали его изъ Раковецъ въ Радковину. Съ этимъ названіемъ село остается и въ настоящее время среди мѣстныхъ и окружающихъ поселянъ. На южной сторонѣ с. Борщовки находится такъ называемый „Траяновъ валъ“, идущій отъ м. Сатанова къ ю.-в. Прихожанъ 830 д. муж. п. и 808 жен. п.; всѣ—крестьяне-малороссы, занимаются исключительно хлѣбопашествомъ; есть въ приходѣ и 922 души католиковъ. Сохранившійся съ давняго времени на церковной колокольнѣ с. Раковецъ колоколъ даетъ основаніе предполагать, что въ с. Раковцѣ былъ въ 1741 г. храмъ въ честь Покрова Богородицы, ибо на колоколѣ находится слѣдующая надпись: „1741 г. стараніемъ Василя Клубуцкаго ко храму Покрова“. Упомянутый Клубуцкій, по преданію, былъ будто-бы причетникомъ при Покровской церкви, а нѣкоторые прихожане даже указываютъ мѣсто на южной сторонѣ села, за рѣчкой, текущей изъ Борщовки, на которомъ была расположена указанная церковь. Съ 1745 г. по 1888 г. въ Раковцѣ былъ Св.-Михайловскій храмъ, деревянный, однокупольный. Колокольня



при немъ была отдѣльно, построенная въ 1816 г., наполовину каменная, а наполовину деревянная. Св.-Михайловская церковь въ 1888 г. прекратила свое существованіе (разобрана) вѣдствие устройства новаго, нынѣ существующаго храма; изъ матеріала этой церкви теперь устроена на приходскомъ кладбищѣ часовня, а на мѣстѣ престола поставленъ каменный крестъ. До 1830 г. была еще церковь въ с. Борцовкѣ во имя св. велимуч. Дмитрія, отъ которой сохранилось до настоящаго времени церковнище, представляющее собою небольшую полянку, оконанную довольно глубокимъ ровомъ. Настоящій храмъ с. Раковца въ честь св. Ев. Іоанна Богослова, каменный, построенъ въ 1888 г. на средства прихожанъ съ пособіемъ отъ казны (1000 р.). Выдающимся пастыремъ въ этомъ приходѣ былъ Василій Свигалевичъ, который много приложилъ своихъ трудовъ какъ для благоуукрашенія храма, такъ и для благоустройства прихода. Церковной земли 48 дес. 2056 саж., изъ которыхъ 1 д. 1200 с. усадеб. и 47 д. 856 с. пахат. Домъ имѣется только для священника. Ц.-прих. школа съ 1863 г.; для нея въ 1891 г. выстроено каменное зданіе. Школа грамоты въ Борцовкѣ открыта въ 1895 году.

1162. **Рѣдка** с., окруженное небольшими холмами, расположено въ долинѣ, по которой протекаетъ рѣчка Сквила, составляющая верхнее р. Смотрича; отъ ж.-д. ст. „Войтовцы“ въ 22 вер. Климатъ здоровый. Почва черноземная, но въ некоторыхъ мѣстахъ она смѣняется глинистою и песчаною. По народному преданію, приходъ Рѣдка образовался на пространствѣ, покрытомъ раньше степною травой и служившемъ пастбищемъ для скота тѣхъ немногихъ жителей, которые строили себѣ здѣсь избы. Названіе села, какъ полагаютъ, произошло отъ той причины, что устроенныя здѣсь избы расположены были весьма „рѣдко“. Село называется еще Веселець, и это названіе объясняютъ тѣмъ, что оно растянулось такъ, какъ летаютъ журавли, назыв. „веселыками“. Въ настоящее время имѣніе принадлежитъ прокурору Одесской судебной палаты Борису Витте. Жители—малороссы, крестьянскаго сословія, численность ихъ 1600 д. об. пола, православнаго вѣроисповѣданія; занимаются по преимуществу земледѣіемъ, но есть между ними и плотники, столяры, пчеловоды и др. До 1888 года въ Р. былъ каменный храмъ; за ветхостію и постройкою новой церкви онъ былъ упраздненъ. Настоящій храмъ въ честь Покрова Богородицы, деревянный, стоимостью 7000 р., построенъ въ 1888 г. Церковной земл. усадебной 3 дес., пахати. въ части Хевтинцы 19 дес. 1200 с. и въ другой части, именуемой Веселець, пахатной и сѣнокосной 16 дес. 1200 с.; всего земли 36 дес. Причтовны помѣщенія новыя, устроены въ 1894—1899 гг. Ц.-прих. школа съ 1861 г.; помѣщается въ новомъ зданіи съ 1898 г.

1163. **Рѣпина** с.—расположено въ низменномъ мѣстѣ у рѣчки Тарнорудки, въ 30 в. отъ м. Волочиска Волын. губ., отъ ж.-д. ст. „Войтовцы“ въ 15 вер. Мѣстность здоровая; почва—черноземная. Приходъ состоитъ изъ с. Рѣпины и д. *Сербикова*. Имѣніе принадлежало раньше Сусаннѣ Ивановской, а теперь Я. И. Залѣской. Населеніе прихода состоитъ изъ 1180 душъ об. пола, православнаго вѣроисповѣданія. Всѣ жители—крестьяне-малороссы, занимаются земледѣіемъ. Прежній храмъ былъ деревянный, трехкупольный, построенъ въ 1703 году; въ 1893 г. на его мѣстѣ построенъ новый, пятикупольный храмъ, однокупольный, деревянный, съ такою же колокольнею, на каменномъ фундаментѣ; стоимость храма 6360 рублей. Иконостасъ трехъ-ярусный, позолоченный. Въ храмѣ есть мѣстно чтимая икона страждущаго Спасителя. На погостѣ находится каменный памятникъ



Прескуровскій у. 5-окр.

въ память чудеснаго избавленія Императора Александра Николаевича отъ угрожавшей ему опасности въ 1880 г.; памятникъ этотъ имѣетъ видъ часовни. Церк.-земли 35 д., въ томъ числѣ пах. 33 д. и усад. 2 д.; пахатная земля расположена въ 3-хъ участкахъ. Причтовья помѣщенія всѣ новыя и удобныя. Ц.-приходская школа Р. съ 1868 г.; открыта священникомъ Александромъ Стефановскимъ и помѣщается въ новомъ собств. зданіи. Школа грамоты дер. Сербинава существуетъ съ 1887 г.; помѣщается въ новомъ зданіи съ 1898 года.

**САТАНОВЪ** м.—расположено на австрійской границѣ, на покато́мъ лѣвомъ берегу рч. Збруча, при чемъ внизу находятся хаты мѣщанъ, выше—еврейское поселеніе, а еще выше—крестьянскія усадьбы, закрытыя садами. С. принадлежитъ къ числу древнѣйшихъ Подольскихъ поселеній. Въ окрестностяхъ мѣстечка и понынѣ находятся еще памятники съдой старины. Многочисленные курганы, скальныя пещеры и большой земляной валъ, идущій съ юго-востока къ р. Збручу и теряющійся затѣмъ на правой сторонѣ этой рѣки въ Галиціи, а также различныя находки въ предѣлахъ протяженія этого вала,—все это показываетъ, что мѣстность эта была заселена въ глубокой древности. Самое названіе нынѣшняго поселенія Сатанова нѣкоторые желаютъ приурочить къ эпохѣ занятія Дакіи римлянами при императорѣ Траянѣ; говорятъ, что одинъ изъ полководцевъ послѣдняго, Тонилій, дойдя до мѣста, гдѣ нынѣ Сатановъ, будто бы спросилъ окружающихъ его воиновъ: *sat aut non?*—т. е. довольно или идти далѣе? *Legionery* отаѣчали: *sat*. Это обстоятельство и дало будто-бы названіе Сатанову. Первое достоверное извѣстіе о Сатановѣ встрѣчается въ исторіи края подъ 1404 годомъ, когда Сатановъ пожалованъ былъ королемъ Ягайломъ польскому шляхтичу Петру Шафранцу; а затѣмъ преемникъ Ягайла, Владиславъ III, даровалъ С. права мѣстечка. Въ началѣ XVI ст. С. принадлежалъ роду польскихъ дворянъ Одровонжей. Въ это время С. неоднократно подвергался опустошеніямъ со стороны татаръ; особенно значительно онъ былъ опустошенъ ими въ 1531 г., вследствие чего въ слѣдующемъ 1532 г. король Сигизмундъ I, по ходатайству владѣльца, освободилъ жителей мѣстечка отъ уплаты податей на 8 лѣтъ. Въ XVI в. Сатановымъ владѣлъ родъ Костковъ, одинъ изъ которыхъ построилъ здѣсь въ 1581 году р.-католическій костель. Съ первой половины XVII в. С. принадлежалъ Сивиявскимъ; въ 1641 г. владѣлица Екатерина Сивиявская возвела мѣстечко на степень города и, съ согласія короля, предоставила поселенію „магдебургское право“, выговоривъ себѣ право назначать войта (городскаго начальника) и право окончательнаго рѣшенія всѣхъ судебныхъ дѣлъ общины. За эту весьма сомнительную автономію владѣлица возложила на мѣщанъ обязанность постройки и содержанія въ исправности городскихъ укрѣпленій, а также снабженія ихъ артиллеріею и боевыми припасами. Въ половинѣ XVII ст., когда, какъ извѣстно, Украина и Подолія были театромъ упорной борьбы поляковъ съ Богданомъ Хмельницкимъ, Сатановъ подвергся разоренію. Но особенно тяжелымъ годомъ для С. былъ 1676 годъ, когда весной въ апрѣлѣ мѣсяцѣ на него напали турки. Послѣ турецкаго погрома въ 1676 г. С. не могъ поправиться и находился въ запустѣніи, и только въ началѣ XVIII стол. онъ началъ вновь заселяться. Въ 1722 г. владѣлецъ С., гетманъ коронный Адамъ-Николай Сивиявскій, построилъ здѣсь новыя укрѣпленія, состоявшія изъ каменныхъ стѣнъ и башенъ. Остатки этихъ укрѣпленій есть еще и въ настоящее время. Съ того времени вообще С. сталъ мало-помалу возрастать; стали затѣмъ сюда переселяться



греческіе, армянскіе и еврейскіе купцы, и мѣстечко вскорѣ приобрѣло значеніе довольно важнаго торговаго рынка. Дочь гетмана Снязвскаго, Софья, вышедшая замужъ за князя Августа Чарторыйскаго, выхлопотала въ 1744 г. королевскую грамоту на учрежденіе въ С. большой четырехнедѣльной ярмарки. Это еще болѣе усилило торгово-промышленное значеніе С. Избытокъ благосостоянія жителей прежде всего сказался на мѣстныхъ евреяхъ, и Сатановская еврейская община не замедлила прославиться своимъ богатствомъ и приобрѣсти большое значеніе среди еврейскихъ кагаловъ въ Подольской землѣ; когда въ половинѣ XVIII вѣка возникла въ Подоліи среди еврейскаго населенія мистическая секта „франкистовъ“, то въ 1756 г. въ С. назначенъ былъ съѣздъ еврейскихъ раввиновъ изъ двухъ со- сѣднихъ воеводствъ, которому предоставлено было судить сектантовъ и заставить ихъ покаяться. Послѣ Чарторыйскихъ Сатановъ въ отношеніи землевладѣнія имѣли такую судьбу: дочь Чарторыйскихъ, Елизавета Любомирская, получивъ это имѣніе въ приданое, передала его дочери своей, Александрѣ Станиславовнѣ Потоцкой, послѣ которой имѣніе досталось княгинѣ Сангушко. Послѣдняя передала Сатановъ дочери своей Маріи Потоцкой, женѣ быв. вѣдѣтника Галиціи Альфреда Потоцкаго, и теперь имѣніе принадлежитъ дочери послѣднихъ, Тышкевичъ. Сатановъ въ настоящее время представляетъ довольно значительное мѣстечко съ 6.000 жителей; изъ нихъ до 2000 евреевъ. Въ мѣстечкѣ находится: становой квар., камера мир. судьи и суд. слѣдователя, волост. правленіе, пограничный постъ и переходной пунктъ. Недавно въ С. устроенъ сахарный заводъ; есть большая вальцовая мельница на Збручѣ.—Р.-католическій костелъ во имя Св. Троицы 1581 г., каменный, имѣетъ въ мѣстечкѣ и окрестныхъ селахъ 5906 прихожанъ об. пола.—Въ вер. 3-хъ отъ мѣстечка находится Св.-Троицкій монастырь, бывшій до 1899 г. мужскимъ, а теперь женскій. Въ XVIII в. въ С. было 8 церквей: Воскресенская въ центрѣ, называвшаяся соборною, Благовѣщенская, Преображенская, Георгіевская, Покровская, Успенская, Николаевская и Иоанно-Богословская. Первые пять церквей существуютъ и теперь, послѣднія же три не существуютъ. Приходовъ въ настоящее время въ Сатановѣ четыре.

О Сатановѣ см. Под. Еп. Вѣд. 1862 г. № 3; 1883 г. № 1; 1886 г. № 51; Антоновичъ, Монографіи, I, 445; Slow. geogr. X, 336.

1164. **Благовѣщенскій приходъ м. Сатанова**—до 1894 г. состоялъ изъ половины м. Сатанова, с. Юринець, д. Спасовки и д. Александровки. Въ 1894 г. изъ с. Юринець и д. Александровки образовался самостоятельный приходъ при Св.-Георгіевской церкви. Нынѣшній приходъ состоитъ изъ меньшей половины м. Сатанова и приписной деревни *Спасовки*, или собственно предметъ м. Сатанова съ Преображенскою церковью. Православнаго населенія 296 м. и 818 ж.; католиковъ около 500 д.; занимаютъ, кромѣ хлебопашества, гончарствомъ, сапожничествомъ, столярствомъ и др. Храмъ въ честь Благовѣщенія Пресвят. Богородицы—небольшой, каменный, съ деревяннымъ верхомъ, построенъ въ 1710 г. Иконостасъ церкви новый, устроенный въ 80-хъ годахъ на средства прихожанъ, одноярусный. Въ храмѣ есть надписи на камнѣ славянскимъ шрифтомъ: „Богу и Вседержителю, всея тваря Зиждителю, Иже во вѣки вѣка славимъ и во Творцѣ непостижимъ. Зде девица на вѣкъ вѣка быти маеть, же Бога зачнеть Ангель повѣдаеть. Церковь іерея Алексѣя Кауша Благовѣщенія Богородицы. Се его рукъ сооруженіе, совокупишася кошта, и блаженій, абы мѣсце разорено сооружити во имя дѣ-



Проскуровский у. 5 окр.

венно. И такъ Марія его подвизала, же совершенно ужъ повстало. Року Божіа АѲІ мца мая кѣ“. Въ Спасовѣ есть Преображенская церковь, построенная въ 1814 г.; она—деревянная, о трехъ куполахъ. Въ районѣ прихода есть церковь Николаевской церкви, сгорѣвшей въ началѣ XIX ст.; оно ограждено каменною оградю. При Благов. церкви земля имѣется: усад. 1 д., пах. 50 д. и сѣн. 16 д. 300 с. Священническія помѣщенія построены въ 1880—1888 гг. на усадебной землѣ. Ба. первин, а псаломщическія на церк. землѣ Георгіевской церкви въ предмѣстьи Юрицахъ. Церк.-прих. школа въ приходѣ существуетъ съ 1897 г.

1165. **Воскресенскій приходъ м. Сатанова**—состоитъ изъ части м. Сатанова и приписныхъ приселковъ къ нему: *Богословки*, расположенной на склонѣ холма, называемаго „горой цыганской“, и немного выше—*Войтовины*. Будучи до 30-хъ годовъ XIX в. малолюднымъ, приходъ расширился чрезъ присоединеніе къ нему приходовъ Успенскаго, который находился въ самомъ мѣстечкѣ, и Богословскаго деревни Войтовины и деревни Сатановской-Слободки. Населеніе состоитъ изъ крестьянъ и мѣщанъ, изъ которыхъ послѣдніе по завѣсамъ принадлежатъ къ гор. Проскурову. Численность жителей 544 м. и 525 ж.; занимаются жители по преимуществу выдѣлкою кожъ, шитьемъ кожуховъ, бондарствомъ, саночничествомъ, а также выжиганьемъ извести. Ремесленники раздѣляются на цехи, изъ которыхъ каждый имѣетъ свой флагъ, характеризующій назвѣтное ремесло. Флаги эти хранятся при церкви и употребляются при процесіяхъ. Жители же Богословки и Войтовины занимаются по преимуществу земледѣіемъ. Храмъ при Воскресенскомъ приходѣ—каменный, о пяти куполахъ, крытыхъ жстью. При немъ есть отдѣльно каменная колокольня съ 1849 г. Настоящій видъ храмъ принялъ уже въ 60-хъ гг. XIX столѣтія, когда послѣ неоднократныхъ пожаровъ былъ отремонтированъ на novo. Первоначально онъ былъ объ одномъ куполѣ и имѣлъ при себѣ деревянную колокольню. Годъ постройки храма неизвѣстенъ. Въ прежнее время, до постройки настоящаго храма, здѣсь было еще два храма, которые были, по сказанію старожилловъ, уничтожены пожарами. На мѣстѣ престола одного изъ нихъ теперь стоитъ каменный крестъ, который обведенъ каменною оградю. Выдающимся настыремъ въ м. Сатановѣ при Воскресенской церкви былъ Іаковъ Смогоржевскій, который много приложилъ трудовъ по устройству церк.-прих. школы и воспитанію народа въ религіозно-нравственномъ направленіи. Церковной земли 115 д. 1084 с. Ц.-прих. школа открыта въ 1871 г.; помѣщается въ каменномъ тѣсномъ зданіи. Школа грам. въ д. Войтовинѣ съ 1892 года.

1166. **Георгіевскій приходъ м. Сатанова** состоитъ изъ села или предмѣстья мѣстечка Юриецъ, и д. *Александровки*. Название поселка „Юрицы“, по народному сказанію, произошло отъ имени св. Георгія Побѣдоносца, въ честь котораго посвященъ здѣсь храмъ. Приписанная же къ этой церкви д. Александровка образовалась на мѣстѣ, очищенномъ послѣ вырубки лѣса и сдѣланнаго годнымъ для жилья. Сюда были переселены помѣщикомъ Потоцкимъ крестьяне изъ с. Юриецъ, Покровки и Сатановки, которые и положили начало образованію д. Александровки. Населеніе—крестьяне-малороссы, 1600 д. об. пола и распределены такимъ образомъ: 1300 д. живутъ въ с. Юрицахъ, а 300 д. въ д. Александровкѣ; занимаются главнымъ образомъ хлѣбопашествомъ, которое весьма мало вознаграждаетъ труды ихъ, а также выдѣлкою кожъ, шитьемъ тулуповъ, садоводствомъ, скотоводствомъ и пр. Въ приходѣ есть 5 семействъ католиковъ, а въ д. Александровкѣ есть одна



семья лютеранская и одна еврейская. Настоящий храм во имя св. великомуч. Георгия Побѣдоносца—деревянный, съ каменною западною частью, которая, по преданію, была некогда турецкой мечетью; деревянная восточная часть построена въ 1802 г. До 1865 г. храмъ былъ съ такъ называемымъ „опасаемиъ“, т. е. крыша со всѣхъ сторонъ спускалась въ видѣ навѣса; крыть онъ былъ гонтовъ, а колокольня представляла невысокую башню, крытую соломой. Въ 1865 г. храмъ былъ капитально ремонтированъ, покрытъ желѣзомъ и приведенъ въ болѣе приличный видъ. Иконостасъ въ немъ досчатый, въ три яруса. Въ храмѣ есть замѣчательная по своей древности икона Христа Спасителя, которая во время нападенія на Сатановъ турокъ въ 1676 г. была изрублена мечами вѣрныхъ. Въ память этого событія сдѣлана на иконѣ надпись: „Образъ Спасителя, отъ туркови посѣщенный, 1676 року апрѣля 22 дни“,—а внизу: „О что се луна на солнце вѣтати желаетъ? оно едали нами тма обладаеть? Не возноси, луно, рогы; жестоко бо прати противо рожну, свѣтъ нашъ сотреть супостаты“. Икона эта помѣщается въ золоченномъ рѣзномъ кѣтѣ возлѣ храмовой иконы. Колокольня—каменная, построена надъ каменною частью храма, перестроенною изъ турецкой мечети. Св.-Георгіевскій приходъ въ 1854 г. былъ приписанъ къ с. Сатановкѣ, но не весь, а только церковь съ земельными угодіями, 60 дворами и д. Александровкою; 40 же дворовъ были приписаны къ Благовѣщ. церкви. Въ 1857 г. весь приходъ былъ приписанъ къ Благовѣщенской церкви Сатанова. Въ 1894 г. онъ снова былъ возстановленъ въ самостоятельный приходъ. Церк. земли 51 д. 1910 с. Причт. помѣщенія новыя, устроенныя въ 1894 г. Въ с. Юрицахъ есть министерское народ. училище, открытое въ 1877 г. Школа грамоты для дѣвочекъ съ 1898 г., помѣщается въ наемной крестьянской избѣ. Школа грамоты въ д. Александровкѣ съ 1895 г.; открыта свещ. С. Стопакевичемъ; помѣщается также въ наемной крестьянской избѣ.

Изображеніе иконы Спасителя и описаніе ея см. „Подолія“, изд. П. И. Ватушкова.

1167. **Покровскій приходъ м. Сатанова** занимаетъ ю.-в. часть мѣстечка, населенную крестьянами и известную подъ названіемъ Покровки. Въ шести верстахъ отъ м. Сатанова находится с. *Зверховцы*, входящее въ составъ прихода съ 1836 г.; село это расположено на равнинѣ, къ ю.-в. отъ С. Населеніе—крестьяне-малороссы, 307 м. и 324 ж. при Покровской ц., а въ с. Зверховцахъ 321 м. и 248 ж.; занимаются хлѣбопашествомъ, выдѣлкою божь и шитьемъ кокуховъ, продажою и покушкою скота, плотничествомъ и т. п. Есть католиковъ 5 м. п. и 12 ж. п., а также нѣсколько еврейскихъ семействъ. До 1816 г. здѣсь былъ ветхій деревянный храмъ, сгорѣвшій въ томъ же году. Настоящій храмъ—каменный, въ честь Покрова Пресв. Богородицы, построенъ въ 1836 г. на средства прихожанъ, по благословенію Преосвященнаго Кирилла; стоимостью онъ 6000 руб., въ числѣ которыхъ есть 300 р., пожертвованныхъ церковникамъ старостою Сильвестромъ Середою. Первоначальный иконостасъ былъ пріобрѣтенъ изъ церкви с. Приворотъя Ушицкаго уѣзда, писанный на полотнѣ. Въ 1839 г. съ 10 на 11 января отъ землетрясенія въ сводѣ храма образовалась трещина. Въ 1888 г. къ храму построена каменная колокольня, стоимостью 2700 руб. Въ с. Зверховцахъ изъ мрамора ветхой церкви устроена неизвѣстно въ какомъ году часовня. Церковной земли: усад. 2 дес. и пах. 33 дес. Причт. помѣщенія устроены частью въ 1886 г., частью въ 1895 г., а домъ для священника—старый, постройки 1848 года. Церковно-приходская школа съ 1890 г.; открыта священникомъ А. Разумовскимъ; по-



Прескуровский у. 5 окр.

мѣщается въ новомъ собств. зданіи. Школа грамоты въ с. Зверховцахъ съ 1891 г.; имѣеть также новое помѣщеніе.

1168. **Сатановка с.**—расположено надъ рѣчками Сатановкою и Максимовкою, впадающими въ Збручъ, въ смежности съ м. Сатановымъ. Мѣстность здоровая и изобилующая хорошей водой. Почва—суглинистая. До 1856 г. къ Сатановкѣ принадлежалъ Георгіевскій приходъ м. Сатанова, присоединенный затѣмъ къ Благовѣщенскому приходу м. Сатанова. Въ 1873 г. сюда приписано было с. Мартыновцы, которое въ 1895 г. отчислено въ самостоятельный приходъ. Село С. входитъ въ составъ Сатановскаго имѣнія. Въ селѣ есть винокуренный заводъ. Прихожанъ 648 д. об. пола; все они—крестьяне-малороссы, занимаются хлѣбопашествомъ, плотничествомъ и ткачествомъ. Есть въ приходѣ 302 д. католиковъ. Храмъ—во имя св. Архистратига Михаила, каменный. До 1856 г. онъ имѣлъ видъ часовни и крытъ былъ соломой, а въ промежутокъ времени между 1856 и 1861 гг. къ нему пристроена новая каменная колокольня и устроенъ новый однорусный иконостасъ. Въ 1883 г. на крышѣ храма устроенъ куполь, который раньше замѣнился небольшимъ сводомъ по образцу католическихъ костеловъ; того же года раскрашены стѣны храма и устроенъ новый престолъ. Церк. землицъ усад. 2 д. 164 с. и пах. 36 д. 393 с. Причт. помѣщенія частью вновь устроены, частью отремонтированы въ 1894 г. на позем. сборъ. Церк.-прих. школа съ 1854 года.

1169. **Соломна с.**—расположено въ ровной мѣстности, на двухъ небольшихъ холмахъ, среди которыхъ протекаетъ безъ названія небольшая рѣчка, образующая небольшой прудъ у села; отъ ж.-д. ст. „Войтовцы“ въ 12 вер. Мѣстность—открытая; почва—черноземная. Имѣніе это принадлежало раньше къ Сатановскому имѣнію Одровонжей, Костковъ, Сиявскихъ и Чарторыйскихъ, а впоследствии оно перешло къ владѣльцамъ Ивановскимъ, въ настоящее же время этимъ имѣніемъ владѣютъ Залевскіе. Православныхъ жителей муж. п. 683 д. и жен. п. 729 д.; католиковъ 216 д. муж. п. и 202 д. жен. п. Все жители—крестьяне-малороссы, занимаются земледѣліемъ, а немногіе—ткачествомъ и плотничествомъ. Храмъ въ честь Рождества Пресвятыя Богородицы, деревянный, построенъ въ 1765 году тѣмъ же приходомъ. Онъ уже обветшалъ и въ настоящее время собираются средства на новый храмъ. Колокольня—каменная, отдѣльно отъ церкви. Церк. землицъ усад. 2 д., пах. въ 3-хъ сѣнахъ 36 д. и погоста 220 саж. Причт. помѣщенія ветхи. Церк.-прих. школа открыта въ 1878 г. и помѣщается въ собственномъ зданіи, устроенномъ въ 1894 году.

1170. **Тарноруда м.**—расположено при впаденіи рѣчки Тарнорудки въ р. Збручъ, на границѣ Галиціи, въ довольно тонкомъ, низменномъ мѣстѣ и окружено небольшими горами; отстоятъ отъ ж.-д. ст. „Волочискъ“ въ 15 вер. Въ мѣстечкѣ есть мельница, 10 еврейскихъ лавокъ, почтовое отдѣленіе. Почва черноземная, но мѣстами глинистая; по берегу рѣки Збруча встрѣчается известковый камень. Въ составъ Тарнорудскаго прихода входятъ: деревня *Канюва* въ 5 вер. отъ Тарноруды, с. *Постоловка* въ 3 вер. и д. *Заюнчки* въ 5 вер. До перваго раздѣла Польши въ 1772 г. м. Тарноруда представляло изъ себя громадное село, а когда послѣ раздѣла Польши лежащая на правой сторонѣ Збруча часть отошла къ Австріи, то Тарноруда значительно уменьшилась по своему пространству. Съ переходомъ же имѣнія въ руки помѣщика Мальчевскаго, она снова расширилась постройкою здѣсь многихъ торговыхъ лавокъ и домовъ и переселеніемъ изъ дру-



гихъ мѣсть еврейскихъ семействъ. Въ настоящее время въ мѣстечкѣ проживаетъ около 50 еврейскихъ семействъ и сравнительно съ прежними временами мѣстечко уменьшилось въ объемѣ, вслѣдствіе страшныхъ пожаровъ въ 1847 г. и 1853 г. Каневка причислена къ Тарнорудѣ въ 1817 г., а раньше была самостоятельнымъ приходомъ. Жителей въ м. Тарнорудѣ 450 м. п. и 441 ж. п., въ д. Каневкѣ—111 д. м. п. и 114 ж. п., въ с. Постолюкѣ—121 муж. п. и 148 д. жен. п., въ д. Заіончкахъ—210 д. м. п. и 214 ж. п.; всѣ—малороссы-крестьяне. Прихожане занимаются исключительно земледѣліемъ и только нѣкоторые сапожничествомъ и ткачествомъ. Въ XVI в. имѣніе принадлежало къ Сатанову; оно послѣдовательно переходило къ владѣльцамъ—Одронкамъ, Косткамъ, Синявскимъ, Чарторыйскимъ и Любомирскимъ, а недавно—Мальчевскому. По преданію, въ м. Тарнорудѣ существовала деревянная униатская церковь на правомъ берегу р. Збруча; такъ какъ она отъ наводненія была разрушена, то на мѣстѣ ея построень въ 1784 г. теперешній храмъ, каменный, въ честь Вознесенія Господня. До 1884 г. оны имѣлъ видъ католическаго костела и покрытъ былъ гонтою, а въ 1884 году гонта была замѣнена жезью и устроень куполь въ православномъ вкусѣ; иконостасъ—старый, однорусный. Храмъ сей построень на ередства княгини Изабелы Любомирской. Храмъ въ с. Постолюкѣ построень въ 1740 г. во имя св. Еванг. Іоанна Богослова, деревянный. До 1876 года въ Т. была церковно-приходская школа, а съ этого года существуетъ министерское училище. Въ 1897 г. открыта школа грамоты для дѣвочекъ и помѣщается въ томъ же зданіи, гдѣ до открытія министерской помѣщалась церковно-приходская школа. Въ томъ же году открыты школы грамоты въ с. Постолюкѣ, а въ 1898 году въ д. Каневкѣ и д. Заіончкахъ. Въ дер. Каневкѣ построень для школы новый домъ.—Въ Тарнорудѣ есть костелъ въ честь Божіей Матери, устроенный въ 1693 г. при Синявскихъ, а въ 1754 г. при князѣ Чарторыйскомъ реставрированный. Въ костелѣ есть чудотворный образъ Христа Спасителя, въ честь котораго бывають большія стеченія богомольцевъ (отпусты) въ нѣкоторые праздники, какъ Вознесеніе, 10-ю по Пасхѣ пятницу и др.

1171. **Турчинцы** с.—лежитъ въ 10 вер. отъ м. Бузьмина на з. и въ такомъ же разстояніи отъ м. Сатанова на в. Мѣстность въ климатическомъ отношеніи здоровая; почва—черноземная. Православнаго населенія числится 398 муж. и 429 жен.; р-католиковъ 288 муж. и 279 жен.; всѣ они—крестьяне-малороссы, занимающіеся гл. обр. земледѣльствомъ. Т.—поселеніе древнее; они входили нѣкогда въ составъ Сатановскихъ имѣній Одронковей и ихъ наслѣдниковъ, въ послѣднее время принадлежала Ивановскимъ, а затѣмъ гр. Тарновскимъ. Существоющій нынѣ въ Т. храмъ въ честь Рождества Пресв. Богородицы, деревянный, построень въ 1724 г. Въ 1888 г. къ нему пристроена колокольня, ризница и пономарня. Церк. земл.: усад. 1 д. 1880 с., пах. въ 4-хъ участкахъ 27 д. 2086 с. и лѣса съ сѣнокосомъ 9 д. 1840 с. Домъ и др. постройки для священника ветхи; домъ для псаломщика новый. Церк.-приходская школа существуетъ съ 1886 г. помѣщается въ одной половинѣ псаломщическаго дома.



Исторический очеркъ  
 1-й благочиннической округъ.  
 Ушица-Новая—уѣздный городъ, лежитъ подъ 48° 50' сѣв. шир. и 44° 57' вост. дол., расположенъ въ гористой мѣстности, по скатамъ двухъ возвышенностей, раздѣленныхъ вдоль рѣчкой Калюсомъ, въ 65-вер. отъ губернскаго города. Собственно городъ съ присутственными мѣстами находится на возвышенности, а мѣщанскія поселенія вполнѣ сельскаго характера тянутся вдоль долины рѣчки, съ сѣвера отъ с. Браиловки къ югу на версты пять. Мѣстность въ климатическомъ отношеніи здорова; почва не особенно урожайная (городекія пахатныя поля, отдаваемые въ аренду, истощены), но благопріятная для заводовства. Ключевой воды—

## XI. Ушицкій уѣздъ.

### 1-й благочиннической округъ.

УШИЦА-НОВАЯ—уѣздный городъ, лежитъ подъ 48° 50' сѣв. шир. и 44° 57' вост. дол., расположенъ въ гористой мѣстности, по скатамъ двухъ возвышенностей, раздѣленныхъ вдоль рѣчкой Калюсомъ, въ 65-вер. отъ губернскаго города. Собственно городъ съ присутственными мѣстами находится на возвышенности, а мѣщанскія поселенія вполнѣ сельскаго характера тянутся вдоль долины рѣчки, съ сѣвера отъ с. Браиловки къ югу на версты пять. Мѣстность въ климатическомъ отношеніи здорова; почва не особенно урожайная (городекія пахатныя поля, отдаваемые въ аренду, истощены), но благопріятная для заводовства. Ключевой воды—обиліе; лучший, весьма обильный водою ключъ, находящійся въ южной части города, называется „Баскада“ и когда-то мѣстнымъ владѣльцемъ, генераломъ Чепкинымъ, былъ красиво отдѣланъ. По числу жителей, по промышленной и торговой дѣятельности Новая-Ушица—городъ незначительный. По переписи 1897 г. исчислена здѣсь 6.367 д. об. пола. По исчисленію Под. Губ. Статистическаго Комитета, къ началу 1899 г. было въ Н.-У. жителей 6.541 об. пола (3.145 м. и 3.396 ж.). По сословіямъ населеніе распредѣлялось такъ: дворянъ 20, духовенства 3, городекіихъ сословій—почет. гражданъ 12, кузцовъ 34 и мѣщанъ 6.248, сельскаго сословія—крестьянъ 129, военныхъ—отставныхъ низшихъ чиновъ и ихъ семействъ 71 и иностранныхъ подданныхъ 24. По вѣроисповѣданіямъ жители такъ распредѣлялись: православныхъ 4.690, католиковъ 199 и евреевъ 1.652. Мѣщане занимаются главнымъ образомъ хлѣбопашествомъ, арендуя городекія земли (городъ имѣетъ 2.425 д. изъ коихъ пахатной около 1.300 дес.); нѣкоторые изъ мѣщанъ занимаются мелкою торговлею, извозомъ и др., но вообще промыслы не развиты здѣсь. Городъ вообще небольшой, захудалый; домовъ числится 739 (изъ нихъ каменныхъ 50), 44 лавки.

До 1826 г. Новая-Ушица называлась Лѣтневцы, а въ народѣ сохранилось преданіе, что еще раньше Лѣтневцы назывались Войтовцами, но послѣднее не подтверждается документальными извѣстіями. Поселеніе съ названіемъ Лѣтневцы первый разъ встрѣчается подъ 1439 г.: въ этомъ году Лѣтневцы и Вербовецъ (нынѣ зашт. городъ Ушицкаго уѣзда) даны были польскимъ королемъ шляхетному Сеньку изъ Вербовца съ записью на этихъ имѣніяхъ, 40 гривенъ, какою суммою имѣнія могли быть выкуплены впоследствии казною („Барское староство“ Грушевскаго, 42). Въ первой половинѣ XVI в. Лѣтневцы принадлежали Станиславу Одровонжу, владѣвшему многими мѣстностями Подолія, но когда королева Бона, получивъ во владѣніе Ровъ-Баръ, стала округлять свои имѣнія и всеми средствами присоединять къ Барскому староству окрестныя поселенія, одни покупая, другія обмѣнивая, а большую часть выкуная у тѣхъ владѣльцевъ, которые владѣли не на полномъ „дѣдич-



номъ“ правѣ, но на правѣ „державныхъ заставъ“, то тогда же были заимлены Боною притязанія и на Лѣтневцы и др. имѣнія Одровонжа. Последний сталъ отстаивать свои права на нѣкоторыя села, именно—Деражню, Нижній-Мукаровъ, Новоселку, Каричинцы, Думановъ и Лѣтневцы, заявляя, что оны, кромѣ заставныхъ грамотъ, имѣеть еще и пожалованія на правѣ полной дѣдичной собственности. На королевскомъ сеймовомъ судѣ, гдѣ разбиралось это дѣло, Одровонжъ действительно представлялъ на эти села двѣ грамоты 1404 и 1440 гг., заключавшія въ себѣ пожалованія этихъ селъ на дѣдичномъ правѣ (вѣроятно, къ Лѣтневцамъ относилась грамота 1404 г.); но такъ какъ отыскались болѣе позднія грамоты, показывавшія, что эти же села даны были въ заставную державу, и такимъ образомъ болѣе позднія грамоты уничтожали первыя, болѣе раннія, то судъ рѣшилъ, что эти имѣнія, въ томъ числѣ и Лѣтневцы, подлежатъ выкупу королевой Боной и были утверждены за нея (Бар. староство, 80; Арх. Ю.-З. Р. VIII, 1, 70—71). Незавѣстно, произвелъ ли выкупъ Лѣтневцы, но еще чрезъ сто почти лѣтъ послѣ этого судебного рѣшенія „державцы“ этого села, ссылаясь на королевскія заставныя грамоты, владѣли имѣніемъ на правахъ долгосрочной аренды (данной въ XV в. на четыре поколѣнія). Въ XVIII вѣкѣ Лѣтневцы, будучи королевскимъ имѣніемъ, составляли особое староство. Въ 1748 г. они получили привилей Августа III на право именоваться мѣстечкомъ и пользоваться мадебургскимъ правомъ. По присоединеніи Подолія къ Россіи, въ Лѣтневцахъ была устроена почтовая станція на пути изъ Могилева и Вербовца къ Гусятину (Мат. для исторіи Под. губ. I, 252). Въ 1808 г. Лѣтневское староство (т. е. Лѣтневцы и дер. Филиновка) было дано въ 12-лѣтнюю аренду Владимиру Иван. Чешкину, Подольскому губернатору (1801—1808 г.), а затѣмъ съ марта 1819 г. срокъ бесплатной аренды былъ продолженъ еще на 12 лѣтъ. Въ 1820 г. въ Лѣтневцахъ числилось 338 крестьянъ и въ Филиновкѣ 95. Въ 1826 г., вслѣдствіе неудобства расположенія уѣзднаго города Ушицы, находящейся въ гористой южной окраинѣ уѣзда при р. Днѣстрѣ, по ходатайству мѣстнаго дворянина, этотъ городъ, какъ уѣздный, былъ упраздненъ и вмѣсто него назначено уѣзднымъ городомъ мѣстечко Лѣтневцы. Крестьяне Лѣтневцы, какъ казеннаго имѣнія, переименованы въ мѣщане (сенатскій указъ 16 марта 1833 г.); сюда перенесены присутственныя мѣста и т. п. Уѣздъ и присутственные мѣста сначала именовались Лѣтневскими, но затѣмъ въ 1829 г. послѣдовало расворженіе объ именованіи присутственныхъ мѣстъ и уѣзда г. Лѣтневцы попрежнему Ушицкими. Съ этого времени Лѣтневцы стали именоваться Новой-Ушицей въ отличіе отъ приднѣстровскаго города Ушицы, получившаго наименованіе Старой-Ушицы. Но какъ обыкновенно, прежнее наименованіе новоучрежденнаго города (Лѣтневцы) удержалось въ народѣ до сихъ поръ. Городъ Н.-У. представляетъ въ церковномъ отношеніи одинъ приходъ—соборный.

1172. **Соборъ г. Новой-Ушицы.** Къ нему приписана дер. *Филиновка* въ 2 в. отъ города къ з. Нынѣ существующая соборная Чудо-Михайловская церковь, каменная, однокупольная, планомъ крестообразная, построена въ 1859—1861 гг. на суммы, отпущенныя изъ казны, въ количествѣ 42.000 р. Длина церкви 23½ арш., ширина 24 арш. Иконы писаны священникомъ Дуичевскимъ. Колокольня отдѣльно отъ церкви, каменная снизу, а вверху деревянная, ветхая, неизвѣстно когда устроенная. Раньше этой церкви здѣсь была деревянная церковь, разобранная въ 1861 г. и посвященная также въ честь Чуда св. Архистр. Михаила. Въ памяти прихожанъ сохранялось



преданіе, что еще раньше была церковь въ другомъ мѣстѣ, въ такъ называемой „Каскадѣ“, и именно тамъ, гдѣ теперь усадьба мѣщанина Димитрія Каплуна; церковь эта сгорѣла; во имя кого она была посвящена—неизвѣстно, но изъ визитаціонной записи 1740 года видно, что въ то время церковь въ Лѣтневицахъ была Преображенская. Нынѣ церк. земли имѣется 52 дес. 136 с., изъ нихъ усад. 4 д. 1679 с., пахатной въ 4-хъ смѣнахъ 43 д. 857 с. и подъ хуторомъ 4 д. Для настоятеля собора имѣется каменный домъ, гдѣ раньше помѣщалось Духовное Правленіе; кроме того, для священника, діакона и двухъ псаломщиковъ имѣется 3 дома. До 1869 г. въ Н.-У. была церковная школа; затѣмъ 8 ноября 1869 г. открыто городское двухклассное училище М. Н. Пр.—Въ Н.-У. есть р.-кат. костелъ въ честь Преображенія Госи., камен., постр. 1864 г.; при немъ прихожанъ числится 346 д. об. пола.

1173. **Александровъ-Великій с.**—съ *Александровомъ-Малымъ* и *Григоровкою* въ смежности, расположено на косогору, при безымянномъ ручьѣ, впадающемъ въ рч. Ушицу, на сѣверной границѣ уѣзда, въ 8 вер. къ в.-з. отъ м. Воньковецъ, гдѣ почт.-отд. Мѣстность здорова; почва глинистая, мѣстами песчаная и каменистая. До шестидесятихъ годовъ XIX ст. поселеніе именовалось и народомъ и въ официальныхъ бумагахъ „Поросятковъ“; затѣмъ владѣлецъ гр. Александръ Лидерсъ переименовалъ село въ Александровъ, но прежнее названіе осталось въ народѣ до сихъ поръ. Поросятковъ въ первый разъ встрѣчается въ актахъ подъ 1441 г., когда онъ былъ данъ королемъ Владиславомъ III Каменецкому судѣй Николаю подъ условіемъ возможности выкупа казною за сумму 100 гривенъ. Затѣмъ въ XVI—XVII вв. село это, числясь королевскимъ, принадлежало Добромирскимъ и въ XVII в. было значительнымъ мѣстечкомъ. Въ концѣ XVIII в., считаясь староствомъ, оно составляло какое-то привилегированное имѣніе Замоискихъ. По присоединеніи Подолія къ Россіи, Поросятковъ въ 1795 г. былъ данъ Императрицею Екатериною II генераль-поручику графу Ив. Евстаф. Ферсену, но затѣмъ, такъ какъ оказалось, что этимъ имѣніемъ владѣла гр. Замоиская, родная сестра бывш. короля польскаго Станислава-Августа, то по просьбѣ послѣдняго П. былъ возвращенъ Замоиской и признанъ ея наследственнымъ имѣніемъ („Варское староство“, 57, 177; Матеріалы для исторіи Под. губ., 216 и 262). Отъ Замоиской имѣніе перешло къ дочери ея, гр. Мишкекъ, которая продала его Стадницкимъ; отъ послѣднихъ въ 1865 г. Поросятковъ приобрѣтилъ генераломъ Лидерсомъ, который и переименовалъ селеніе въ Александровъ. Въ настоящее время населенія около 2000 д.; изъ нихъ православныхъ 930 м. и 932 ж., католиковъ около 200 душъ и евреевъ 35. Прихожане—малороссы, беззаботныя влѣдствіе маломеленія и мало-плодородности почвы; многіе изъ крестьянъ работаютъ въ фосфоритныхъ шахтахъ и занимаются вывозомъ фосфоритовъ на ж.-д. ст. „Дуракия“ (40 вер.). Церковь въ А. въ честь Рождества Пресв. Богородицы была уже въ первой половинѣ XVIII в. Въ 1787 г. была построена трехкуольная деревянная церковь съ такимъ же посвященіемъ, какъ и старая; въ 1894 г. обращена изъ униатской въ православную; въ 1864—1865 гг. на средства помѣщика Стадницкаго и крестьянъ перестроена въ однукуольную, съ пристройкою къ ней колокольни, въ какомъ видѣ существуетъ и нынѣ. Церковной земли 62 дес. 1567 саж., въ томъ числѣ пахат. 32 дес. 2067 саж., сѣнов. съ рѣдкимъ лѣсомъ 8 дес., черного лѣса 4 дес., подъ садомъ и прудомъ 2 дес. 1733 саж. и усадьбы 1 д. 2215 саж. Причт. по-



мѣщенія строятся на суммы позем. сбора. Въ А. народное училище М. Н. П. съ 1881 года.

1174. **Бранловка** с.—расположено при рч. Калюсъ, по обѣимъ сторонамъ ея, въ 3-хъ вер. на с. отъ города Новой-Ушицы. Почва на западъ черноземная, а въ другихъ мѣстахъ песчаная и каменная. Первое упоминаніе въ актахъ объ этомъ поселеніи находимъ подъ 1629 г.; въ это время Бранловъ назывался иначе еще Чолковскою-Слободою по близости расположенія с. Чолковецъ, нынѣ Цивковецъ, и принадлежалъ къ королевскимъ имѣніямъ Каменецкаго староства. Въ 1795 г. Бранловка, числившаяся въ составѣ особо выдѣленнаго Кучскаго староства, дана была Императрицею Екатериною II д. т. сов. Ст. Θεод. Стрекалову, а затѣмъ чрезъ покупку стала собственностью Стадницкихъ. Нынѣ православныхъ въ Б. 638 м. и 647 ж., католиковъ 67 д. и евреевъ 8 душъ об. и. Прихожане занимаются по преимуществу земледѣліемъ; нѣкоторые занимаются сапожничествомъ и плотничествомъ. Нынѣшняя церковь въ Б.—въ честь Покрова Пресв. Богородицы, каменная, довольно обширная, построена въ 1820 г. мѣстнымъ помещикомъ Ксаверіемъ Стадницкимъ, какъ объ этомъ свидѣлствуетъ надпись на церковныхъ дверяхъ. Расположенъ храмъ на высокой горѣ, такъ что къ нему неудобно не только подъѣхать, но и подойти. Раньше этой церкви въ Б. была деревянная трехкупольная церковь, также въ честь Покрова Пресв. Богородицы, устроенная въ 1740—1748 гг. Около половины XVIII в. она была убогою внутреннимъ убранствомъ и утварью (Кв. визитъ VII, 150; III, 493). Эта старая церковь была не на томъ мѣстѣ, гдѣ теперь стоитъ храмъ, а на противоположной горѣ за рѣчкою. На старомъ церковномъ поставлена каплица. Въ новой церкви въ 1871—1872 гг. при священникѣ Струцинскомъ были увеличены окна и расширено зданіе чрезъ пробивку стѣны. Церк. земля 50 дес. 949 саж., въ томъ числѣ 3 дес. усадьбы и 14 д. 1905 саж. сѣнокоса; остальная земля—пахотная въ трехъ участкахъ. Причтовый помѣщеніи устроены на позем. сборъ. Церковно-приходская школа съ 1882 г., помѣщается въ собственномъ зданіи съ 1896 г.

1175. **Воньковцы** мѣстечко—расположено въ сѣв. части уѣзда, при истокахъ рч. Калюса, которая беретъ начало гл. обр. изъ ключа „Коломійки“, на сѣв. отъ мѣстечка, и затѣмъ образуетъ здѣсь прудъ. Поселеніе состоитъ изъ слѣдующихъ частей: соб. мѣстечка въ срединѣ, *Татаринки* съ востока, *Майдана* съ юга, *Березины* и *Заставья* (т. е. за ставомъ—прудомъ) съ юга и *Людвиковки* съ сѣв. Последняя часть поселенія, тянущаяся на сѣв. длиною полосою, получила свое названіе въ тридцатыхъ годахъ, когда владѣлецъ Воньковецъ, Людвикъ Черкасскій, расширилъ бывшее здѣсь поселеніе, называвшееся Коломійкой. Названіе „Татаринка“ народъ объясняетъ тѣмъ, что съ той стороны Воньковецъ пролегала дорога, по которой часто проходили татары, дѣлавшіе нападенія на поселеніе. Майданъ быть, по народному преданію, армянскою колоніею, и здѣсь была армянская церковь, гдѣ нынѣ видны каменные кресты на усадьбѣ одного изъ крестьянъ. В.—поселеніе древнее. Находки каменныхъ топориковъ и земляные валы (на уроч. „Шамилевы ставки“ и „Палиевъ лѣсъ“) указываютъ, что мѣсто это было заселено въ глубокой древности. Первое упоминаніе о Воньковцахъ находимъ въ налоговомъ спискѣ 1493 г.; числилось здѣсь 14 дымовъ (Арх. Ю.-З. Р. VIII, II, 336). Въ XVII в. В. принадлежали Запѣховскимъ, и во время польско-казацкихъ войнъ были совершенно разоренными (Ibid. VII, II, 521). Въ XVIII в. В. хотя и начали



Ушницкій уѣздъ 1 окр.

заселяться и застраиваться, но военныя тревоги мѣстечка не миновали: въ 1734 г. въ окрестностяхъ Воиьковецъ, Замѣхова и Зинькова дѣйствовали отряды гайдамаковъ и возставшихъ крестьянъ, подъ предводительствомъ Савка, Медвѣда и Чосниченка, грабили дворы поляковъ-помѣщиковъ и разграбили Воиьковецкій францискавскій клинаторъ (Розде, Зап. Рос. II, 281). Въ XVIII в. Воиьковцы принадлежали Гумецкимъ, Старжинскимъ и Орловскимъ. Отъ послѣднихъ В. перешли чрезъ продажу къ Игнатію Черкасу, а затѣмъ отъ Людвика Черкаса—къ Маріи Викт. Косельской (урожденной Скибневской). Въ настоящее время В.—незначительное мѣстечко, имѣющее жителей около 3½ т., въ томъ числѣ около 1000 д. евреевъ. Собственно православныхъ жителей числится 1022 м. и 1012 жен. Это большею частью крестьяне, занимающіеся земледѣліемъ и мелкой торговлей на базарахъ. Церковь въ В. была уже въ XVI в., такъ какъ въ налоговыхъ спискахъ того времени упоминается „пощь“ (1583 г., см. Zg. dz. XIX, 302). Въ XVIII в. въ В. было двѣ приходскихъ униатскихъ церкви—Богословская и Димитріевская. Въ 1836 г. два этихъ прихода соединены въ одинъ. Богословская церковь, по свѣдѣтельству визитъ 1740 и 1746 гг., была деревянная, трехкупольная, крытая дубовыми гонтами. Въ 1762 г. зданіе было ветхо, стѣны были съ дырами; вообще церковь требовала значительнаго ремонта. Въ 1766 г. 15 іюня была заложена на мѣстѣ старой церкви новая Богословская деревянная церковь, трехкупольная; освящена 15 мая 1786 г. зиньковскимъ деканомъ Михаиломъ Рачинскимъ (въ визитъ XVIII вѣка). Въ вѣдомости прот. Скворцова 1831 года о Богословской церкви значится: „Церковь деревянная, однокупольная, совсемъ ветха, разошлась, стѣны, неблагообразны; колокольня обветшавшая, ограды вѣтъ. Помѣщикъ обѣщаль предъ начальствомъ вмѣсто сей и другой Димитріевской церкви выстроить одну каменную“. Въ 1836 г. Богословская церковь за ветхостью зданія упразднена, а прихожане присоединены къ Димитріевской церкви, какъ предположилъ еще въ 1831 г. прот. Скворцовъ. Димитріевская церковь, находившаяся собственно въ предмѣстьѣ Воиьковецъ, въ XVIII в. была такъ же, какъ и Богословская, униатскою; существовавшее въ половинѣ вѣка зданіе церкви было деревянное, трехкупольное. Около 1779 г. эта церковь сгорѣла, и вскорѣ была выстроена новая деревянная трехкупольная церковь, заложена 4 апрѣля 1779 г. зиньковскимъ деканомъ Іоанномъ Рачинскимъ. Эта церковь существовала до 1844 г., когда была разобрана помѣщикомъ вслѣдствіе постройки новой церкви. Новая каменная церковь заложена 4 октября 1837 г. ушницкимъ протоіереемъ Ант. Яцимирскимъ, хотя храмозданная грамота была выдана архіепископомъ Кирилломъ еще 16 окт. 1835 года; окончена постройкою церковь и освящена въ 1843 году. На эту постройку даны деньги (2.000 р.) и матеріалъ мѣстный помѣщикъ Людвигъ Черкасъ, побуждаемый къ тому тѣмъ, что около этого времени Правительство хотѣло закрыть мѣстный костелъ и передѣлать его въ православную церковь. Эта каменная церковь, посвященная также по имя свят. великомученика Димитрія Солунскаго (26 окт.), вскорѣ послѣ постройки дала сильныя трещины отъ цоколя къверху, почему въ 1862 г. была укрѣплена желѣзными болтами, но это несколько не помогло: чрезъ нѣкоторое время показались новыя трещины, почему въ 1883 г. устроены на углахъ контрфорсы. Но церковь все-таки расходилась и грозила паденіемъ; поэтому въ 1897 году верхъ церкви былъ разобранъ, и съ 1898 года начата перестройка церкви. Въозлѣ нея для отправления богослуженія устроенъ времен-



ная часовня. На колокольнѣ колокола слѣд. годовъ: 1714 (2 п.), 1718 (1 п.), 1737 г. (2<sup>1/2</sup> п.) и 1773 г. (3 п.). У восточной части церкви устроенъ надгробный памятникъ, окруженный узорчатою чугуною рѣшеткою въ видѣ каменной статуи св. великомуч. Екатерины, и на предѣстолѣ надпись: „Здѣсь покоятся прахъ совѣтницы Екатерины Ивановны Кельбекъ, скончавшейся на 55 году жизни“. Покойница—мать Маріи Андреевны Черкасѣ, помѣщицы м. Вовьковецъ, уроженки г. Вятки. 12-го іюня, въ день св. Онуфрія, и 13-го іюня бываетъ большое стеченіе богомольцевъ. Церк. земли: усад. 2 д. 2016 с., пахат. и сѣнок. 77 д. 2038 с. Домъ для священника старый, а для неаломника новый; службы есть. Церковная школа въ В. была съ 60-хъ годовъ; въ 1883 г. взаменъ ея открыто здѣсь народное училище М. Н. Ц.—Въ В. есть костелъ въ честь Пресв. Богородицы „Ангельской“, каменный, построенъ въ 1643 г. помѣщикомъ Запѣховскимъ и реставрированъ въ 1780 г. Здѣсь находится чтимая р.-католическимъ населеніемъ икона св. Антонія Падуанскаго, въ день памяти коего 13 іюня бываетъ большое стеченіе народа (отпустъ). Этотъ костелъ первоначально былъ кляшторомъ францисканцевъ. Кляшторъ заложенъ въ 1630 г. Софією изъ Запѣхова Тышковичъ, а закрытъ въ 1833 г.; кляшторъ владѣлъ деревнею Быстрицею.

1176. **Глубочекъ** с.—въ 5 вер. къ вост. отъ м. Мишковецъ, расположенъ на возвышенной, наклонной къ югу возвышенности, надъ глубокимъ и широкимъ яромъ, тинующимся съ в. на з. По яру протекаетъ небольшая рѣчка Глубочца, впадающая въ рч. Ушницу. Мѣстность каменная, окруженная отчасти лѣсами; почва полей суглинистая. Прихожанъ теперь 541 м. и 474 ж.; это—крестьяне-малороссы, занимающіеся хлѣбопашествомъ. Католиковъ 70 м. и 63 ж. Имѣніе принадлежало некогда Мишкамъ, а затѣмъ Стадницкимъ, у которыхъ приобретено Бурдыкомъ. Въ Глубочкѣ издавна была церковь Св.-Димитріевская. Въ визитѣ 1740 г. говорится, что здѣсь церковь деревянная, построена „кляшторами“, крыта гонтами, еще не окончена, но уже освящена. Существующая нынѣ Св.-Димитріевская церковь построена въ 1775 г.; она была сначала трехкупольная, но въ 1882 г. при ремонтѣ святыя крайніе купола и пристроена при входѣ колокольня. Въ 1893 г. устроенъ новый иконостасъ въ память спасенія Царской Семьи при крушеніи поѣзда 17 октября 1888 г. Въ XIX в. священниками были: Онуфрій Петринскій до 1812 г. и сынъ его Михаилъ Петриновскій до 1860 г.; затѣмъ были: Александръ Качуровскій 1860—1876 гг., Петръ Ланинскій 1872—1877 гг., Василій Соколевскій 1878—1880 гг. Церк. земли: усад. 3 д., пахат. въ 3-хъ част. 33 д. и покоста 243 саж. Причт. помѣщенія устроены въ 1888 г. помѣщикомъ. Церковно-приходская школа съ 1886 г.; помѣщается въ собственномъ домѣ.

1177. **Глѣбовъ (Глибовъ)** с.—въ 12 вер. къ с.-з. отъ г. Новой-Ушницы, расположенъ на скатѣ двухъ холмовъ и въ оврагѣ, по которому протекаетъ ручей Свиноуха, впадающій въ рч. Ушницу. Къ приходу Г. приписаны деревни: *Миріевка* на с.-з. отъ Глѣбова, при рѣчкѣ Миріевкѣ, *Джуржевка* на с.-з. отъ Г., при р. Ушицѣ, и *Глѣбовская-Гута*. Жителей въ приходѣ православныхъ 1260 м. и 1269 ж., католиковъ 146 д. об. пола и евреевъ 50 д. Прихожане—крестьяне, занимаются хлѣбопашествомъ, а также разработкою фосфоритовъ (копья находятся гл. обр. при дер. Джуржевкѣ, на помѣщичьихъ и крестьянскихъ поляхъ). Глѣбовъ является въ истор. актахъ очень рано. Онъ данъ былъ великимъ княземъ литовскимъ Витовтомъ Карачевскому (вѣроятно, Василью, получившему отъ того же князя Книжю



Луку въ 1393 г., родоначальнику туземнаго дворянскаго рода Карачевскихъ; см. „Бар. староство“, 53). Данъ былъ Глѣбовъ подъ записью известной суммы денегъ, по уплатѣ которой правительство могло выкупить имѣніе. Но къ началу XVI в. Г. почему-то на время выходитъ изъ рукъ Карачевскихъ. Въ то время этимъ селомъ владѣла Параника, жена каменецкаго мѣщанина Павла Кошкочича, а отъ нея перешло это имѣніе по наслѣдству къ племянницѣ ея, тоже Параникѣ, женѣ русскаго каменецкаго вице-регента Григорія; права ея на Глѣбовъ утверждены королемъ Сигизмундомъ грамотою 11 апрѣля 1509 г. (Арх. Ю.-З. Р. VIII, I, 37). Въ 1511 г. Глѣбовъ вмѣстѣ съ Макаровомъ (Мукарошамъ), находившимся въ Каменецкомъ округѣ, перешелъ по выкупу отъ каменецкаго мѣщанина, армянина Доныша, къ шляхетному Адвросію Орменичу изъ Звартова (Арх. Ю.-З. Р. VIII, II, 343), но въ 1532 г. былъ выкупленъ потомкомъ первоначальнаго владѣльца села, Лазаремъ Карачевскимъ, отъ Іоанна Подфилинскаго, аничковецкаго вице-старосты, къ которому это имѣніе перешло отъ Викторана Подфилинскаго, судьи каменецкаго, въ томъ же 1532 г. (Ibid. VIII, I, 64—65; VIII, II, 346). Карачевскіе владѣли Глѣбовымъ долго, до второй четверти XVII в. Отъ Лазаря Карачевскаго Г., какъ и другія села—Княжа-Лука и Гричковцы, перешелъ къ Алексію Карачевскому, и въ 1546 г. король Сигизмундъ-Августъ подтвердилъ за нимъ Глѣбовъ (Ib. VIII, II, 349). Когда въ XVI в. происходила „экскуція правъ“, т. е. когда польское правительство стало провѣрять права землевладѣльцевъ на земли и отбирать въ казну имѣнія, розданныя королями безъ согласія сейма, особенно послѣ 1504 г., Карачевскій Алексій съ сыномъ своимъ Романомъ отстаили владѣльческія права свои, и королевскимъ приговоромъ 1569 г. за ними утверждены имѣнія Глѣбовъ, Обяковцы, Княжа-Лука съ обязательствомъ военной службы, въ случаѣ надобности (Ib. VIII, II, 361; VIII, I, 227—228), хотя въ томъ же 1569 г. выдано было дозволеніе цѣлкому Тарковскому выкупить Глѣбовъ у якобы безправныхъ владѣльцевъ Карачевскихъ. Вѣроятно, Романъ умеръ раньше своего отца, и его отецъ Алексій въ 1582 г. подѣлилъ свои имѣнія Глѣбовъ, Гричковцы, Данковцы и Княжу-Луку такъ: половина досталась двумъ племянникамъ его, Андрею и Лукѣ Хорошкамъ-Шелеховскимъ, сыновьямъ сестры Алексія Карачевскаго, вышедшей замужъ за Никифора Хорошка-Шелеховскаго, а другая половина имѣній досталась двумъ внукамъ Алексія Карачевскаго, сыновьямъ Романа—Сеодору и Севастіану. Потомъ, въ 1591 г. Хорошки и Карачевскіе подѣлились такъ, что Данковцы, Долговцы и Княжа-Лука перешли цѣлкомъ къ Хорошкамъ, а Глѣбовъ и Гричковцы—къ Карачевскимъ (Бар. стар., 180). Какъ значительно было имѣніе Глѣбова въ XVI в., во время владѣнія имъ Карачевскими, показываютъ налоговые списки того времени; такъ въ 1530 г. село было совсѣмъ опустошено вѣроятно нашествіемъ татаръ; въ 1542 г. въ Глѣбовѣ числилось 2 плуга или лана; въ 1565 г.—8 плуговъ; въ томъ же году по люстраціи было осѣдлыхъ людей 15. Хотя Карачевскіе и отстаили Глѣбовъ въ цоловинѣ XVI в., но мѣстные польскіе землевладѣльцы и правительство смотрѣли на подобныя владѣнія туземныхъ дворянъ, какъ на незаконныхъ владѣльцевъ, и всѣми средствами отбирали отъ нихъ земли, и около 1607 г. Глѣбовъ былъ пожалованъ какому-то поляку Сімеркинскому (Бар. ст., 312). Но, кажется, Карачевскіе не сейчасъ сдались, а продолжали владѣть Глѣбовымъ. Такъ, встрѣчаемъ фактъ, что въ 1626 г. Романъ Карачевскій продалъ половину Глѣбова и Гричковецъ Стриковскому, который, повидимому,



скупили потомъ и остальную часть имѣній Карачевскихъ (Бар. ст., 181—182). Затѣмъ Глѣбовымъ владѣли наследники Стрижовскаго. Въ первой четверти XIX в. Г. принадлежалъ Павлу Зеленовскому. Въ 1863 г. за участіе въ востаніи владѣльца Ѳаддея Зеленовскаго, Г. былъ конфискованъ и въ 1869 г. поступилъ во владѣніе графа Евфимія Путятина. Въ 1897 г. гр. Евгений Евф. Путятинъ продалъ это имѣніе Вл. Н. Львову. Церковь въ Глѣбовѣ была уже въ XVI в., такъ какъ упоминается священникъ въ налоговыхъ спискахъ. Въ XVIII вѣкѣ здѣсь была униатская Покровская церковь. По показаніямъ визитъ 1740 г. и 1746 г., церкви эта была деревянная, крытая гонтами. Въ 1763 г., съ благословеніи униатскаго епископа Леона Шеняцкаго, освящена деканомъ Іоанномъ Остаповичемъ новая деревянная церковь въ честь Покрова Пресв. Богородицы, существовавшая до 1875 г. Изъ униі присоединена эта церковь 9 декабря 1794 г. при тогдашнемъ священникѣ Викторѣ Дыдычкомъ. Въ 1875 г. эта деревянная церковь сгорѣла. Вскорѣ начата постройкою новая кирпичная церковь на средства прихожанъ и мѣстнаго священника Трифона Гловацкаго († 1883 г.). Эта церковь—однокупольная, построена вмѣстѣ съ колокольнею; освящена 28 сѣнтября 1886 г. въ честь Покрова Пресв. Богородицы. Устроена она на новомъ мѣстѣ, погостъ же старой сгорѣвшей церкви вошелъ въ составъ усадьбы помѣщика; на мѣстѣ престола поставленъ крестъ. Въ Г. въ домѣ владѣльца есть домовая церковь во имя св. Василия Великаго. Иконы въ этой церкви писаны частью въ Италіи, частью принадлежатъ кисти графини Путятинныхъ. Церк. земли: усад. 3 дес. 1791 саж., пах. 44 дес. 1350 саж., лѣса 22 дес. 832 саж. Причт. помѣщенія устроены въ 1888 г. помѣщикомъ. Церковная школа существуетъ съ 1848 г.; помѣщается нынѣ въ зданіи, устроенномъ въ 1890 г. Школа грамоты въ д. Джурженкѣ съ 1886 г.; также имѣетъ собственное помѣщеніе.

1178. **Говоры** с.—расположено на двухъ холмахъ в низменности при рч. Вербовой (или Говоркѣ), въ 15 в. къ с.-в. отъ г. Новой-Ушницы. Мѣстность сырая, не вполне здоровая; почва суглинистая. Вѣроятно, Г. явился во 2-й половинѣ XVI в., такъ какъ въ налоговыхъ спискахъ 1530—1583 гг., изд. г. Яблоновскимъ, числилось здѣсь всего 1 плугъ или лань (Zg. dz. XIX, 261). На картѣ Болана (посл. XVII в.) Г. показаны на краю большого лѣса, простиравшагося до Бара. Въ 1661 г. Г. принадлежали Христинѣ изъ Потока Запѣховской и были совершенно разореными (въ слѣдствіе тогдашнихъ продолжительныхъ войнъ); затѣмъ принадлежали Старжинскимъ, нынѣ гр. Тышкевичамъ. По народному сказанію, село нѣкогда было расположено въ другомъ мѣстѣ, въ 1½ вер. къ юго-вост. отъ теперешняго мѣстоположенія, но набѣгомъ татаръ прежнее село было опустошено, и оставшіеся въ живыхъ жители основали новое поселеніе тамъ, гдѣ оно и нынѣ находится. Одноурочище той мѣстности, гдѣ, по преданію, было старое поселеніе, называется „пмятармысьо“, но надгробныхъ памятниковъ и другихъ слѣдовъ существованія тамъ церкви или кладбища нѣтъ. Въ окрестностяхъ села находятъ древнія вещи; напр., въ 1897 г. въ лѣсу найдены каменные орудія, древніе сосуды и др. Нынѣ православныхъ жителей въ Г. 685 м. и 683 ж.; р.-католиковъ 33 д. об. пола. Прихожане—крестьяне, занимающиеся земледѣліемъ, ишкотьимъ—ткачествомъ. Церковь въ Г. была въ первой половинѣ XVIII в. Покровская, деревянная, небольшая. Въ 1753 г. была выстроена новая деревянная изъ дубоваго дерева церковь, которая почему-то долго не существовала. Въ 1776 г. является опять новая церковь, также



Покровская, деревянная, трехкупольная, просуществовавшая около 100 лѣтъ. Надъ входомъ въ эту церковь была вырѣзана слѣдующая надпись: „Сия церковь храму Покрова Пресвятой Богородицы создана въ веси Говорахъ мастеромъ Григоримъ Карманниковымъ, року Божіа 4408, іюня 23 дня, при Іерее Феодосіи Орловскомъ въ добрахъ в. п. Старинской, хоронкою Червоногородскою“. Эта церковь сгорѣла въ 1868 г. На мѣстѣ сгорѣвшей церкви въ 1878 г. окончена на средства прихожанъ, съ помощью казны, нынѣ существующая церковь въ честь Покрова Пресв. Богородицы, каменная, о двухъ куполахъ, планомъ крестообразная, вмѣстѣ съ колокольнею въ одномъ корпусѣ. Изъ священниковъ XVIII в. известны: Іаковъ Михневичъ (1728—1747 гг.) и Феодосій Орловскій (1766—1776 гг.). Послѣ присоединенія прихода изъ уни къ православію были слѣдующіе священники: Василій Ковалевскій 1796—1827 гг., погребенный на погостѣ Г-ой церкви, гдѣ есть и надгробный памятникъ; Іуліанъ Карашевичъ 1827—1853 гг., Авксентій Матковский 1853—1855 гг., Андрей Руданскій 1855—1878 гг. Затѣмъ священники часто мѣнялись, и теперешній священникъ съ 1878 г. уже шестой по числу. Церк. земли: усад. 2 д. 1128 с., паш. 19 д. 908 с., сѣнок. 17 д. 670 с., а всего 39 д. 306 с. Причт. помещенія новыя, устр. въ 1897 г. на позем. сборъ. Церковно-приходская школа съ 1886 г.; помещается въ собственномъ зданіи.

1179. **Гули** с.—расположено на ровномъ пламенномъ мѣстѣ, пересѣкаемомъ незначительнымъ ручьемъ, образующимъ нѣсколько небольшихъ прудовъ, въ 15 в. отъ Н.-Ушицы къ с.-в. Одна часть села называется „Бендера“. Почва суглинистая. Къ приходу принадлежатъ деревни *Гулевская-Слободка*. По народному объясненію, названіе „Гули“ происходитъ отъ слова „Ульи“, такъ какъ въ той мѣстности будто бы было много пасѣкъ. Раньше XVIII в. не встрѣчаемъ въ документахъ села съ названіемъ „Гули“. Подъ 1629 годомъ находимъ извѣстіе, что Гули иначе назывались Старые-Вошковицы (теперь Вошковицы—мѣстечко, въ верстахъ 20 отъ с. Гулей), принадлежали наследникамъ Христини Захѣховской, числилось здѣсь не менѣе 8 домовъ (Кіев. Ц. Арх., кн. № 3637, л. 2). На картѣ Боилана (пол. XVII в.) Гули значатся. Въ 1661 г. послѣ войны село было совершенно разорено (Арх. Ю.-З. Р. VII, Ц. 522). Въ 1678 г. оно находилось во владѣніи Богущей и Николая Козаковского, чашника львовскаго. Съ начала XIX в. село это переходитъ къ помещикамъ Буниновскимъ. Нынѣ православныхъ жителей въ приходѣ 682 м. и 649 ж.; кромѣ того, есть нѣсколько семействъ р.-католиковъ и евреевъ. Прихожане занимаются земледѣліемъ и выдѣлкою рѣшетъ; многіе изъ крестьянъ имѣютъ значительные доходы отъ садовъ. Существовавшая въ XVIII вѣкѣ Кресто-Воздвигенская церковь была заложена въ 1729 г. и освящена въ 1731 г. барскимъ деканомъ Стоцкимъ; построена на средства священника (вѣроятно, бывшаго тогда Петра Шаркевича), съ пособіемъ отъ прихожанъ, деревянная, трехкупольная, съ „опашанемъ“. Въ концѣ XVIII вѣка была начата постройкою нынѣ существующая церковь, каменная, но, какъ говорить преданіе, постройка, вследствие недостатка средствъ, была приостановлена, почему одинъ прихожанинъ, по фамиліи Кристаль, пристроилъ къ большому зданію съ алтарной стороны небольшую церковь, которая была посвящена въ честь Воздвизенія Честнаго Креста и въ которой совершалось богослуженіе до окончанія большой церкви. Указанная выше приостановка постройки зданія церкви, кажется, произошла отъ мѣстнаго помещика-католика. Ревизоръ 1831 г., прот. Скворцовъ, говоритъ о церкви Г. и указывая въ ней нѣко-



торые недостатки (трещину надъ входными дверьми, отсутствіе штукатурки, ветхость крыши), говоритъ: „церковь долженъ исправить помѣщикъ, ибо отцомъ его взяты отъ церкви 21 стоєць камня, 500 корцевъ извести и денегъ 2.338 золотыхъ, а вмѣстѣ нѣсколько желѣзныхъ ломовъ. Дѣло по сему заведено 1800 года, но и доселѣ церковь не удовлетворена“. Планъ церкви въ такомъ видѣ: она—каменная, съ деревяннымъ сводомъ, съ однимъ куполомъ, крытымъ жезтью; алтарь въ большой Кресто-Воздвиженской церкви обращенъ на востокъ; за главнымъ алтаремъ устроены придѣлы въ честь св. Николая; алтарь этого придѣла обращенъ на югъ; входъ въ эту церковь—наружный съ сѣвера, хотя есть другія двери изъ алтаря главной Кресто-Воздвиженской церкви. Колокольня отдѣльно отъ церкви, деревянная. Въ главномъ алтарѣ на горнемъ мѣстѣ находится мѣсто чтимая икона Божіей Матери, старинной живописи; начертаніе этой иконы сходно съ изображеніемъ Казанской иконы Божіей Матери; на главахъ Богоматери и Спасителя возложены вѣнцы. На церковномъ погостѣ есть каменный столбъ съ крестомъ на мѣстѣ алтаря старой церкви; на томъ же погостѣ есть каменный крестъ безъ надписи на могилѣ священника Лаврентія Главоцкаго, долго священствовавшего въ с. Карачевцахъ Ушиц. у. (†13 дек. 1869 г.); здѣсь же покоится и свещ. с. Гузей Іоаннъ Левицкій († 1887 г.). Церк. земли всего 54 дес. 1274 саж., въ томъ числѣ усад. 2 д. 676 с., пахат. 46 д. 2086, сѣнок. съ хуторомъ 5 дес. 480 саж. Причт. помѣщенія устроены въ 1880—1885 гг. Церковно-приходская школа съ 1887 г.; помещается въ собственномъ домѣ.

1180. **Данковцы с.**—расположено въ небольшой ложбинѣ, при истокахъ рч. Ляданы, впадающей въ Днѣстръ, на границѣ Летичевского уѣзда; здѣсь же беретъ начало другой притокъ Днѣстра—Калось, Недалекъ отъ Д. беретъ начало и рч. Ровъ, притокъ Буга. Отъ уѣзднаго города въ 23 вер. къ с. Мѣстность здоровая; почва черноземная. Къ приходу принадлежатъ деревни *Фыляновка*. Изъ подтвердительной грамоты короля Александра 1503 г. на владѣніе Данковцами Теофила Елтуху (грамота издана въ Арх. Ю.-З. Р. т. VIII, ч. I), видно, что Данковцы въ началѣ XV в. даны были королю Ягайломъ предкамъ Теофила Елтуха съ записью на этомъ селѣ 50 марокъ, т. е. съ правомъ выкупить это село по уилатъ владѣльцу его 50 марокъ. Въ концѣ XV вѣка (1493 г.) въ Данковцахъ числилось 2 дыма или двора. Отъ Елтуховъ Данковцы въ первой четверти XVI в. перешли въ Карачевскіе, въ 1530 году, были совершенно опустошены, но въ 1565 г. числилось здѣсь 9 плуговъ или лановъ, а въ 1583 г. опять уменьшились до 1 лана. Около этого времени, именно въ 1582 г., владѣлецъ с. Данковецъ, Алексѣй или Олекса Карачевскій, раздѣлилъ свои имѣнія, въ томъ числѣ и Данковцы, на двѣ половины: одну записать своимъ внукамъ Теодору и Себастьяну Романовичамъ Карачевскимъ, а другую племянникамъ по сестрѣ Аннѣ, Андрею и Лукѣ Хорошкамъ-Шелеховскимъ. Затѣмъ въ 1591 г. Хорошки и Карачевскіе произвели новый раздѣлъ имѣній и къ первымъ перешли Данковцы. Карачевскіе и Хорошки были туземные землянскіе роды и должны были поддерживать борьбу съ поляками, нахлынувшими въ Барщину съ половины XVI в. Поляки старались оттиснуть туземныхъ землевладѣльцевъ всеми мѣрами—правыми и не-правыми, отнимая у нихъ земли подъ разными предлогами: то по несправному отбыванію повинностей замковыхъ, то по неизвѣнью у противниковъ основательныхъ документовъ на владѣнія и т. п. То же произошло и относительно с. Дан-



Ушицкій у. 1 окр.

ковецъ, бывшихъ во владѣнн Хорошковъ. Въ 1604 г. было выдано королемъ Сигизмундомъ III разрѣшеніе Сигизмунду Лохинскому на пріобрѣтеніе Дашковецъ у якобы незаконныхъ владѣльцевъ Андрея и Луки Хорошковъ (Арх. Ю.-З. Р. VIII, II, 4—5), а немного позже подобное разрѣшеніе дано Ваньковскому и Творіанскому; но Хорошкн, повидимому, отстояли себя, такъ какъ въ 1617 г. Дашковцами владѣла Анна Хорошковна-Ходимирская. Но въ половинѣ XVII в. Дашковцы все-таки вышли изъ рукъ Хорошковъ; какъ это произошло — неизвѣстно (Бар. стар., 206—207, 312). На картѣ Боллана, составленной около половины XVII в., Дашковцы показаны среди лѣсовъ, и лѣсъ, находящійся у Дашковецъ, носилъ названіе „Прывлокъ-лѣсъ.“ Въ 1668 г. Д. представляли только пустое урочище; село давно уже было разореннымъ и опустѣвшимъ (Арх. Ю.-З. Р. VII, II, 530). Нынѣ жителей въ приходѣ 2114 д. об. пола, въ томъ числѣ въ Д. православныхъ 943 м. и 944 ж., р.-католиковъ 118 д. об. пола и евреевъ 26 д.; въ Филиновкѣ православныхъ 39 м. и 44 ж. и р.-католиковъ 35 д. об. пола. Крестьяне занимаютсѣ земледѣліемъ и садоводствомъ, а нѣкоторые—ткачествомъ. Садоводство здѣсь даетъ довольно хорошіе доходы и у крестьянъ имѣются хорошіе сорта сливъ, грушъ и яблокъ. Церковь въ Д. была издавна Успенская. Въ 1740 г. зданіе церкви, по указанію визиты, было убогое, крытое соломой. Въ 1747 г. была построена новая деревянная церковь, но это зданіе существовало недолго: около 1766 г. оно сгорѣло. Въ 1768 году стараніемъ прихожанъ построена новая церковь съ благословенія ушат. епископа Леона Шенгицкаго, освященная въ честь Успенія Пресвитой Богородицы въ 1784 г. Эта церковь существуетъ до сихъ поръ; она—трехкуольная, длина ея 6½ саж., ширина 3 с. и высота 7 саж. Колокольная отдѣльно отъ церкви, построена въ 1850 г. Церк. земли: усад. 1 д. 2075 саж., пахати. и сѣнок. 59 д. 41 саж. Домъ для священника построенъ въ 1878 г.; для псаломщика ветхій, безъ службъ. Въ приходѣ есть народное училище М. Н. П. съ 1881 года.

1181. **Замѣховъ м.**—расположено на склонахъ двухъ небольшихъ горъ, между которыми протекаетъ рѣчка Вербова, именуемая иначе Говоркой, а также Замѣховкой, въ 6 вер. отъ Нов-Ушицы на востокъ. Съ З. смежно приписное село *Жабинцы*. Почва—глинистая, мѣстами кремнистая. Раньше XVII в. Замѣхова не встрѣчаемъ въ истор. документахъ. Вѣроятно, оиъ основанъ Замѣховскими, владѣвшими имѣніями въ Подолѣи въ XV и XVI вв. На картѣ Боллана пол. XVII в. показана какъ Замѣховъ, такъ и приселокъ Жабинцы. Въ 1661 г. З., принадлежавшій Христинѣ изъ Потока Замѣховской, былъ разрушеннымъ мѣстечкомъ (А. Ю.-З. Р. VII, II, 521). Въ началѣ XVIII в. мѣстечко стало заселиться, но въ 1734 г. оно было разграблено возставшими крестьянами, при чемъ были перебиты евреи. Съ начала XVIII в. З. принадлежалъ Гумецкимъ, послѣ Старжинскимъ и Богушамъ, а затѣмъ наслѣдникамъ послѣднихъ—Собанскимъ, Даревскимъ и Морачинскимъ. Нынѣ жителей православныхъ 1090 м. и 1087 жен.; это все—крестьяне-малороссы, занимающіеся гл. обр. хлѣбопашествомъ, а отчасти гончарствомъ; есть нѣсколько сапожниковъ, каменщиковъ, плотниковъ. З.—мѣстечко небольшое; лавокъ здѣсь 16, ремесленниковъ 25; ярмарки бывають черезъ недѣлю по вторникамъ. Церковь въ З. въ XVIII в., какъ и теперь, была во имя св. великомуч. Дмитрія Солунскаго. По свидѣтельству визиты 1740 года, существовавшее тогда зданіе было построено мѣстнымъ священникомъ и прихожанами; оно было дере-



важное, крытое гонтами. Эта церковь просуществовала до половины XIX в. Существовавшая нынѣ каменная Дмитріевская церковь построена въ періодъ 1851—1862 гг. Постройка ея начата помѣщикомъ с. Говорь и м. Замѣхова Ксаверіемъ Стадницкимъ, и когда еще зданіе не было окончено, каменный куполъ на церкви обвалился; послѣ этого помѣщики постройку церкви не продолжали. Окончена церковь прихожанами, при чемъ надъ каменными стѣнами былъ устроенъ деревянный верхъ. Въ приписномъ селѣ Жабинцахъ существуетъ деревянная церковь во имя св. Іоанна Богослова, трехкупольная, построенная въ 1779 г. Раньше этой церкви здѣсь была также деревянная Іоанно-Богословская церковь. Жабинцевская церковь до 1875 г. была самостоятельной. Церк. земли имѣется 72 дес. 1923 с., въ томъ числѣ при Замѣховской церкви пахатной въ 3-хъ смѣнахъ 21 д. 1860 с., сѣнок. 12 д. 540 с., усадьбы 2 дес. и подъ дорогами 1476 с.; при Жабинцевской церкви пахат. въ 3-хъ смѣнахъ 22 д. 1441 с., сѣнок. 10 д. 1920 с. и усад. 2 д. 1886 саж. Помѣщенія для священника ветхи, а для псаломщика домъ построенъ въ 1884 г. Церк.-приход. школа въ З. ст. 1887 г. и въ Жаб. ст. 1890 года; первая помѣщается въ собствен. домѣ, устроенномъ на землѣ, подаренной помѣщикомъ Морачинскимъ, а вторая школа въ священническомъ домѣ с. Жабинецъ.—Въ Замѣховѣ есть рѣ-катол. костелъ во имя св. Іоанна Непомука, каменный, построенный въ 1808 г. на мѣстѣ деревяннаго, существовавшаго съ 1749 г.; прихожанъ числится 1520 д. об. пола.

1182. **Калюсикъ** с.—расположено на покатоми къ западу косогорѣ и вдоль берега небольшой рѣчки Калюсика, которая, соединившись немного ниже съ другою рѣчкою Быстрицею, называется дальше Калюсомъ и впадаетъ у м. Калюса въ р. Дибстрѣ. Отъ Н.-Ушница въ 16 вер. къ с. Къ приходу принадлежитъ деревня *Быстрица*, въ 1 вер. отъ К. къ югу. Народъ говоритъ, что въ той прирѣчной части села Калюсика, которая называется „Селыще“, было основано первоначально село. На одномъ возвышеніи, воцѣль усадьбы крестьянина Иліи Шевчука, указываютъ слѣды бывшей здѣсь некогда церкви; въ томъ мѣстѣ видѣется каменный разбитый крестъ въ видѣ низенькаго столба. На сѣв.-восточ. сторонѣ теперешняго села, на горѣ, гдѣ нынѣ поля церковныя и крестьянскія, находилось, по народному сказанію, какое-то мѣстечко или даже городъ. На томъ мѣстѣ дѣйствительно видны слѣды бывшихъ здѣсь зданій въ нѣсколько линій, видны небольшія возвышенія, какъ бы фундаменты бывшихъ здѣсь строеній; здѣсь при всѣхъ подей находятъ разбитыя кирпичи огромной формы, черенки посуды, перержавѣвшее желѣзо и др. На югъ отъ этой мѣстности, на другой сторонѣ оврага, видны какіе-то впадины и рвы; народъ говоритъ, что тамъ есть погреба и что въ этихъ погребахъ хранится много денегъ и всякаго добра. О существовавшемъ здѣсь мѣстечкѣ народъ рассказываетъ, что оно было разрушено татарами, почему жители ушли отсюда и переселились въ м. Калюсь при Дибстрѣ. На сѣверо-западной сторонѣ села, на крутомъ обрывѣ горы, видны рвы и валы; здѣсь, по народному преданію, была црѣность; народъ называетъ это мѣсто „Замчысько“. Калюсикъ въ отличіе отъ м. Калюса называется въ истор. документахъ Калюсь-Верхній, Высшій, а м. Калюсь при устьѣ рѣчки Калюса называется Низшій, Нижній-Калюсь. Такъ названъ Калюсикъ и на картѣ Боцлана (XVII в.). Въ то время какъ о м. Калюсь историческія извѣстія простираются до XII в., о Калюсикѣ или Калюсь Верхнемъ извѣстія не идутъ раньше XVI в. Въ налоговыхъ спискахъ XVI в.,



изданных г. Яблоновскимъ, подъ 1565 г. и 1578 г. ясно раздѣлены Калюсъ Нижній и Верхній, или Калюсенкѣ. Последний въ 1565 г. принадлежалъ старостѣ Барскому, а въ 1678 г.—наслѣдникамъ Сусанны Пшеволоцкой. Въ XVIII вѣкѣ К. принадлежалъ Гумецкимъ, потомъ Орловскимъ и Третьцкимъ. Съ начала XIX в. Калюсенкѣ раздробился на мелкія части и здѣсь бывало до 20 мелкихъ помѣщиковъ. Приписная деревня Быстрица въ первой половинѣ XVII в. дана была Софіей Тышкевичъ, урожд. Заѣховской, Воньковецкому францисканскому кляштору, и въ 1833 г. при закрытіи кляштора имѣніе поступило въ казну. Нынѣ православныхъ жителей въ К. 618 м. и 634 жен., въ Быстрицѣ 84 м. и 104 ж. Церковь въ Калюсенкѣ была издавна Николаевская. Визита 1740 г. указываетъ, что въ то время Николаевская церковь строилась на средства громады, при чемъ средний куполь (бани) былъ покрытъ гонтами, а два крайнихъ неоконченныхъ купола—соломою. Построенная около 1740 г. церковь существовала до 1770 г.; она помѣщалась недалеко отъ теперешней церкви, въ 200 саж. къ югу, гдѣ теперь огорождъ священника; на мѣстѣ алтара стоитъ каменный крестъ. Въ 1770 г. была построена новая деревянная церковь на мѣстѣ теперешней каменной церкви. Эта деревянная трехкупольная церковь была двухъ-престольная: главный престолъ—во имя святителя Николая, а другой—въ придѣлѣ, устроенномъ надъ притворомъ, въ честь Положенія ризы Пресвятой Богородицы. Эта церковь сгорѣла 9 декабря 1845 года. Послѣ пожара на добровольныя пожертвованія прихожанъ-крестьянъ и другихъ лицъ начата постройка нынѣ существующая каменная церковь, оконченная къ 1860 году. Планомъ она крестообразная, съ однимъ куполомъ на средней части, съ колокольней, построенной вмѣстѣ съ церковью. Высота церкви съ куполомъ 8 саж., ширина 5 саж., длина 10 саж.; колокольня 10 саж. высоты. Въ церкви находится мѣстно чтимая икона святителя Николая, храмовая, греческой живописи, весьма старинная; по преданію, она переживаетъ четвертую церковь въ Калюсенкѣ. Въ 1882 г. къ этой иконѣ на пожертвованіа сдѣлана серебряная 84 пробы съ позолотою риза чеканной работы, осыпана стразами и разноцвѣтными камнями. Въ церкви имѣется дарохранительница серебряная 84 ‰, вызолоченная, вѣсомъ болѣе 2-хъ фун., устроенная прихожанами, съ надписью: „На память священнаго коронованія Благочестивѣйшаго Государа Императора Александра III въ маѣ мѣсяцѣ 1883 г. отъ благодарныхъ прихожанъ с. Калюсенка“; есть также въ церкви икона Спасителя въ металлическомъ кіотѣ, въ память освобожденія крестьянъ отъ крѣпостной зависимости. Изъ священниковъ болѣе выдающимися были: Матвей Зивъкевичъ съ 1771 по 1810 г., при которомъ приходъ изъ уни перешелъ въ православіе, Іоаннъ Маркевичъ 1831—1842 гг. (зять Іосифа Зивъкевича), погребенный возлѣ церкви, и сынъ его Іосифъ Маркевичъ, священствующій здѣсь съ 15 дек. 1857 г. по настоящее время. Въ Быстрицѣ въ началѣ XIX столѣтія была заложена каменная церковь во имя св. Архидіакона Стефана на мѣстѣ, гдѣ теперь усадьба умершаго крестьянина Или Дехтира. Но зданіе долго не оканчивалось, и въ 1846 г., по распоряженію епарх. начальства и Палаты Госуд. Имуществъ, постройка эта была разобрана и камень съ нея былъ перевезенъ въ Калюсенкѣ на строившуюся тамъ церковь. Церк. земли: усад. 1 д. 1589 с., пах. 28 д. 346 с., сѣнок. 11 д. 1048 с., лѣса 8 д. 858 с. и неудоб. 3 д. 2236 с., всего 53 д. 1277 с. Домъ для священ. устр. въ 1869 г.; для псаломщика въ 1873 г. Церк.-приходская школа съ 1864 г.; помѣщается въ собств. зданіи, устроенномъ въ 1889 году.



1183. **Капустяны с.**—расположено на низменности, къ с.-в. отъ г. Новой Ушицы въ 16 вер. Мѣстность болотистая; почва черноземная и глинистая. Ю.-з. часть села называется „Лопатовка“. К. иногда въ ист. документахъ называются Капустяницами и упоминаются въ актахъ съ XVI в.; въ это время они принадлежали Язловецкимъ, во второй половинѣ XVII в. этимъ селомъ владѣли Домбровскіе, въ XVIII в.—Любомырскіе, въ началѣ XIX в.—Мишхи, а затѣмъ К. перешли къ Стадницкимъ и Бурдыкамъ. Нынѣ православныхъ жителей въ К. 862 м. и 845 ж.; кромѣ того, есть нѣсколько семействъ р.-католиковъ. Жители занимаются хлебопашествомъ и ткачествомъ. Существовавшая до недавняго времени деревянная трехкупольная Успенская церковь была начата постройкою на средства прихожанъ еще въ 1706 г. на мѣстѣ сгорѣвшей церкви, какъ свидѣлствуютъ визиты 1782 г. Присоединена церковь съ прихожанами къ православію 19 мая 1795 г. Чигиринскимъ протоіереемъ Димитріемъ Кривацкимъ. Въ 1881 г. на средства прихожанъ окончена постройкою нынѣ существующая церковь Успенская, деревянная, обѣ одномъ куполѣ, съ колокольнею въ одномъ зданіи. Стоимость церкви около 14000 руб. Эта церковь построена во мѣстѣ старой церкви, которая была разобрана въ 1888 году. Церк. земли всего 61 дес. 555 саж., въ томъ числѣ усад. 2 дес. 360 саж., сѣнок. 7 дес. 1884 саж., а остальная пахатная въ 4-хъ участкахъ. Приютовыя помѣщенія устроены въ 1889 году помѣщикомъ. Церковно-приходская школа съ 1870 г.; помѣщается въ собственномъ домѣ, устроенномъ въ 1886 году на средства помѣщика графа Стадницкаго.

1184. **Карачіевцы с.**—расположено на склонѣ горы при рч. Калюсѣ, въ 10 вер. отъ г. Н.-Ушицы на с. Село состоитъ изъ частей: Торонилковки (сѣв.), Бруляка (с.-в.), Сельська (зап.) и Кривули (ю.-в.). Мѣстность здоровая; почва въ селѣ каменистая, на поляхъ черноземная и глинистая. Къ приходу приписана деревня *Майданъ-Карачіевскій*. Изъ документовъ XVI в. видно, что Карачіевцы иначе назывались Гричовцы, Гричковцы или Речовцы, а иногда Шегутинцы, при чемъ эти Карачіевцы на рч. Калюсѣ различались отъ другихъ Карачіевцевъ, лежавшихъ при рч. Неміа (нынѣ того села нѣтъ). Поселеніе на Калюсѣ стало называться Карачіевцы или Карачовцы съ XVI в., а съ названіемъ Гричковцы оно встрѣчается впервые въ документахъ подъ 1431 г. Въ этомъ году король Ягайло далъ Лаврентію Цюлку и сыну его Петру изъ Клодницы села Гричковцы на рч. Калюсѣ и Шегутинцы округа Каменецкаго, Яроміевцы съ поселкомъ Окуновъ Бакотскаго округа и Носковцы Брацлавскаго уѣзда, съ правомъ выкуна (Арх. Ю.-З. Р. VIII, I, 7—9). Во владѣніи Цюлковъ Гричковцы были до начала XVI в.; въ 1504 г. король Александръ особою грамотою 18 іюня разрѣшилъ братьямъ Сецьку изъ Карачовецъ и Олексъ изъ Выкотилецъ выкупить пустое селище Гричковцы въ округѣ Каменецкомъ отъ Петра Цюлка изъ Кривча. Братья Сецько и Олекса Карачевскіе были туземные дворяне, владѣвшіе въ XVI в. нѣсколькими селами въ Барщинѣ. Отъ Карачевскихъ Гричковцы, вновь ими заселенные, стала около половины XVI в. называться Карачовцы и Карачіевцы (Бар. староство, 56, 179). Затѣмъ въ скорости это село перешло къ Лазарю или Ляцку Карачевскому; отъ него, какъ туземца, поляки пытались было отнять это село (отнятіе у туземцевъ-землянъ селъ, какъ незаконныхъ якобы владѣльцевъ, практиковалось въ Подоліи очень часто) и въ 1509 г. было выдано королемъ разрѣшеніе братьямъ Андрею и Николаю Гербуртамъ изъ Фельштина выкупить село Гричковцы, иначе назы-



ваемые Шегутинцы, изъ рукъ Лазаря Карачевского. Владѣлецъ Гречковецъ отстоялъ свои права на это село; и въ 1511 г. (5 іюня) король Сигизмундъ подтвердилъ ему эти права не только на Гречковцы, но и на другія, которыя были даны въ 1481 г. Цюлгамъ, преемниками коихъ по владѣнію были Карачевскіе, а чрезъ годъ (22 марта 1512 г.) тотъ же король выдаетъ новую грамоту, которою представляетъ Лазарю Карачевскому владѣть селомъ Гречковцами подъ условіемъ отбыванія работъ и военной службы (Ib. VIII. I. 39). Отъ Лазаря Карачевского Гречковцы или Карачіевцы перешли къ Алексѣю Карачевскому и затѣмъ къ его наслѣдникамъ нѣ той же фамиліи. Въ первой половинѣ XVII в. Карачіевцы выходятъ изъ рукъ Карачевскихъ; въ 1626 г. часть этого села купилъ у Романа Карачевского Стрижовскій, который потомъ скупилъ и остальные части (Барск. стар., 182). Въ началѣ XIX в. К. принадлежали Даровскимъ, затѣмъ перешли къ Богушамъ и ихъ наслѣдникамъ. Въ настоящее время православныхъ жителей въ К. 674 м. и 641 ж. Всѣ они—крестьяне, кромѣ двухъ семействъ дворянъ; занимаютъ главнымъ образомъ хлѣбопашествомъ. Церковь въ Карачіевцахъ въ XVIII вѣкѣ была униатская, во имя св. Архангела Михаила. Бывшее ея зданіе, какъ говорятъ прихожане, сгорѣло назадъ тому около девятиста лѣтъ, и богослуженіе совершалось въ уцѣлѣвшей колокольнѣ. Въ 1824 г. построена стараніемъ прихожанъ и мѣстнаго священника на новомъ мѣстѣ нынѣ существующая каменная церковь, также Св.-Михайловская, однокупольная, крестообразная по плану; къ ней въ 1886 г. пристроена каменная колокольня. Мѣсто стараго погоста вошло въ крестьянскую усадьбу, гдѣ на мѣстѣ престола стоитъ каменный крестъ; здѣсь же видѣются и другіе кресты. Изъ священниковъ были выдающимися: Климентъ Димитиъ съ конца XVIII вѣка до 1817 г. — погребенъ на Карачіевскомъ кладбищѣ; при немъ приходъ былъ воссоединенъ съ православіемъ; Лаврентій Гловацкій 1819—1883 г., при которомъ выстроена существующая нынѣ церковь. Церковной земли всего 36 дес. 70 саж., въ томъ числѣ усад. 2 дес. 599 с., пах. 29 дес. 190 саж. и сѣнок. 4 дес. 1781 саж. Причтовая помѣщенія устроены въ 1888 году. Церковно-приходская школа съ 1887 г., помѣщается въ соб. зданіи.

1185. **Карижинъ с.**—расположено въ долинѣ небольшой рѣчки Коломейки, вытекающей изъ окрестностей м. Воньковецъ; отстоятъ отъ этого мѣстечка въ 3 в. къ ю. и въ 17 вер. отъ Н.-Ушицы къ с. Южная часть села по теченію той же рѣчки называется Высока или Высока-Гребли. Благодаря обилію лѣсовъ, мѣстность здоровая; почва черноземная, частью глинистая. Карижинъ въ ист. докум. не встрѣчается ранѣе XVIII в.; въ XVIII в. онъ входилъ въ составъ м. Воньковецъ, т. е. принадлежалъ Гумецкимъ, Черкасамъ и т. д. Нынѣ правосл. жителей 328 м. и 333 ж.; кромѣ того, есть католиковъ 74 д. об. пола. Всѣ—крестьяне-малороссы, занимающіеся хлѣбопашествомъ; нѣкоторые занимаются ткачествомъ (полотна), плотничествомъ и выдѣлкою колесъ. Церковь, существующая нынѣ въ с. Карижинѣ, Архангело-Михайловская, построена около 1780 г., когда былъ выданъ документъ на церковныя земли владѣльцу села Маріанной Гумецкой. Кажется, что это первая церковь въ с. Карижинѣ, такъ какъ въ книгахъ визитъ 1739—1741 гг. и 1746—1748 гг., полныхъ для всего воеводства Подольскаго, нѣтъ вовсе Карижина, какъ прихода съ церковью. Церковь эта обращена въ православную Димитріемъ Жулковскимъ 6 декабря 1794 г. Въ 1885 г. изъ трехъ куполовъ два крайніе сняты и тогда же пристроена къ церкви колокольня. Длина церкви 5 саж.,



ширина 2½ саж., высота до 5 саж. Церк. земли 27 д. 38 с., изъ нихъ усад. 3 д. 1979 с., пах. 24 д. 1572 с. и сѣн. 9 д. 1276 с. Причт. помѣщенія старья. Церк. прих. школа съ 1891 г., помѣщается въ собств. зданіи.

1186. **Курники** с.—лежитъ въ небольшой ложинѣ, въ 17 вер. отъ Н.-Ушицы, на границѣ Могилев. у. Мѣстность, занимаемая селомъ, не имѣетъ проточной воды, но поливъ здоровая; почва глинистая. Народъ говоритъ, что вѣкогда на мѣстѣ с. Курникъ были пасѣки среди большихъ лѣсовъ и воалѣ этихъ пасѣкъ жили въ „куреньяхъ“—землянкахъ пасѣчники, отчего образовавшееся здѣсь поселеніе стало называться „Куренички“ или „Курники“. Основаніе села положено, можетъ быть, не раньше начала XVIII в. (послѣ турецкаго владычества), такъ какъ раньше не находимъ никакого извѣстія объ этомъ селѣ. Нынѣ въ К. православныхъ жителей 656 м. и 645 ж.; католиковъ не болѣе 10 д. и евреевъ 16 д. об. пола. Прихожане—крестьяне, занимающіеся земледѣліемъ. Въ Курникахъ въ настоящее время Успенская церковь, деревянная, однокупольная, совмѣстно съ колокольнею, построенная въ 1887 г. на средства мѣстныхъ прихожанъ. До того же времени здѣсь была деревянная трехкупольная церковь, небольшихъ размѣровъ (длиною 6 саж., шир. 3 саж.), разобранная послѣ постройки новой церкви. Это зданіе старой церкви было построено въ 1705 г. (вѣроятно, при самомъ основаніи села), какъ сообщается въ вѣд. 1831 г. Изъ документовъ половины XVIII в. видно, что въ то время церковь с. Курникъ была посвящена Благовѣщенію Пресв. Богородицы. Священники въ К. часто перемѣнялись, такъ что съ начала XIX в. по настоящее время священству здѣсь уже 8-й священникъ. Церк. земли: усад. 2 д. 1632 саж., пахат. и сѣнок. 32 д. 1680 с. Причт. помѣщенія устроены помѣщикомъ въ 1887 г. Церк.-прих. школа съ 1888 г., помѣщается въ собств. зданіи.

1187. **Ломачинцы** с.—расположено на равнинѣ, въ 10 в. отъ м. Воньковецъ къ ю.-в. Мѣстность здоровая; почва глинистая. Какъ давно образовалось это село, неавѣстно; первое упоминаніе объ этомъ селѣ встрѣчается въ ист. документахъ второй половины XVII в. Въ XVIII в. оно принадлежало Гумецкимъ, затѣмъ Старжинскимъ и Третьцкимъ. Православныхъ жителей въ Л. числится 361 м. и 526 ж.; все это—крестьяне, земледѣльцы; нѣкоторые занимаются продажей и покупкою лошадей на ярмаркахъ. Церковь въ Л. въ первой половинѣ XVIII в. была Рождество-Богородичная, деревянная, но болѣе подробныхъ свѣдѣній о зданіи ея не имѣется. Въ 1761 г. построена нынѣ существующая деревянная Рождество-Богородичная церковь. Преданіе утверждаетъ, что строителемъ ея былъ священникъ Василій Качаровскій и три прихожанина. Въ 1854 г. церковь эта поднята на каменное основаніе и съ западной стороны пристроены притворъ. Въ церкви есть икона Страждущаго Спасителя, съ серебряной привѣской въ видѣ сердца; объ этой иконѣ преданіе говоритъ, что она была сначала въ домѣ одного прихожанина, но во время общественныхъ бѣдствій народа, утѣсняемаго помѣщиками, на ликѣ Спасителя показались слезы, почему икона перенесена въ церковь. Церк. земли: усад. 1 д. 386 с., покоста 360 с., пах. въ 4-хъ сѣнахъ 34 д. 1754 с. Причт. помѣщенія устроены помѣщикомъ въ 1885 г. Церк.-прих. школа съ 1869 г.; помѣщается въ зданіи, подаренномъ помѣщикомъ Бржозовскимъ.

1188. **Майдацъ-Александровскій** или **Поросятковскій** с.—расположено на ровной мѣстности, въ 7 в. отъ м. Воньковецъ къ ю.-з. Состоятъ оно изъ слѣдующихъ частей: собственно Майдана, Жмиргорода и Новой-Жмиришки. Въ отличіе дру-



гихъ поселеній съ такимъ названіемъ, находящихся въ той мѣстности (какъ Майданъ-Воньковецкій, Майданъ-Карачіевскій), называется Майданомъ-Александровскимъ или Поросятковскимъ оттого, что расположенъ вблизи с. Александрова или Поросяткова. Къ приходу принадлежитъ еще поселокъ *Старая-Гута*. Майданъ-Алексе. явился, вѣроятно, въ концѣ XVII или въ началѣ XVIII вѣка, ибо раньше онъ не встрѣчается въ истор. документахъ. По народному преданію, первые поселенцы Майдана были молдаване и цыгане; и теперь есть еще слѣды этого въ фамиліяхъ крестьянъ, какъ напр. Волошинъ и др. Такъ какъ Майданъ заселятъ на грунтахъ с. Александрова, то относительно землевладѣнія онъ имѣлъ одинаковую судьбу съ этимъ селомъ (см. выше № 1173), т. е. онъ принадлежалъ въ XVIII вѣкѣ Замоискимъ, затѣмъ переходитъ къ Мишхамъ. Жителей въ приходѣ православныхъ 643 м. и 688 ж., раскольниковъ-поповцевъ 243 об. пола, р.-католиковъ 285 и евреевъ 36. Прихожане—крестьяне-малороссы; занимаются земледѣльствомъ, а также нѣкоторые добываніемъ и извозомъ фосфоритовъ. Раскольники явились въ селѣ въ 1881—1891 гг., когда они здѣсь купили себѣ землю у помѣщика Милорадовича. Существовавшее до восьмидесятыхъ годовъ XIX столѣтія зданіе старой Іоанно-Зачатіевской церкви было построено въ прошломъ вѣкѣ, но неизвѣстно когда именно; эта церковь была деревянная, трехкупольная. На мѣстѣ старой церкви въ 1874 г. была построена нынѣ существующая деревянная церковь, также въ честь Зачатія св. Іоанна Предтечи (27 сент.); построена она на средства прихожанъ съ пособіемъ отъ казны; колокольня вмѣстѣ съ церковью. Храмовданная грамота выдана преосв. Леонтіемъ еще 26 нояб. 1864 г. Изъ священниковъ извѣстны: Даниль Летоцкій (1790—1813 гг.), при которомъ приходъ присоединенъ изъ униі къ православію; Симеонъ Терновскій (1815—1869 гг.), прослужившій въ семь приходѣ 54 года; далѣе были—Арсеній Бобкевичъ 1869—1873 гг. и Григорій Ковальскій 1873—1889 гг. († 1889 и погребенъ здѣсь воалѣ церкви). Церк. земли: усад. 2 д. 288 с., пахат. въ 3-хъ участкахъ 26 д. 1220 с., сѣнок. 15 д. 177 с. и хутора 7 дес. 1085 с., а всего 51 д. 970 с. Прич. помѣщенія ветхи. Ц.-прих. школа съ 1888 г.; помѣщается въ собств. зданіи, построенномъ въ 1890 г.

1189. **Осламовъ** с.—расположено на равнинѣ, при истокахъ рч. Говорки, въ 18 вер. отъ уѣзд. города къ с. Мѣстность здорова; почва глинистая. По народному сказанію, когда-то на мѣстѣ Осламова было мѣстечко, называвшееся „Заславье“. Село Осламовъ находятъ въ документахъ не раньше второй половины XVII в. Въ 1661 г. оно было совершенно разоренное (Арх. Ю.-З. Р. VII, II, 521). Въ 1668 г. село это принадлежало—половина Гумецкимъ, а половина Станислану и Аниѣ Станишевскимъ. Въ настоящее время О. принадлежитъ генералъ-лейтенанту А. О Шмигу. Въ этомъ имѣніи есть большой фруктовый садъ и питомникъ разныхъ плодовыхъ деревьевъ для продажи. Жителей православныхъ въ О. 547 м. и 570 ж.; есть немного католиковъ и евреевъ. Церковь въ О. была издавна Архангело-Михайловская. Устроенное въ XVIII в. зданіе церкви къ шестидесятымъ годамъ пришло въ ветхость такъ, что одинъ куполь ея обрушился. Въ 1860 году стараніемъ тогдашняго священника В. Соханевича была построена изъ старой церкви, съ прибавленіемъ новаго матеріала, нынѣ существующая однокупольная церковь, съ колокольнею вмѣстѣ, посвященная также имени св. Архист. Михаила; длина ея 22 арш.; шир. средней части 16 арш., алтара и передней части 8 арш. Въ церкви



есть мѣстно чтима икона Божіей Матери; для поклоненія ей бываетъ большое степеніе богомольцевъ въ 10-ю по Пасхѣ пятницу. Икона эта до 2 арш. выс. и 1 ар. шир. Преданіе говоритъ, что эта икона была въ домѣ помѣщика Гумецкаго, но когда замѣтили на иконѣ слезы, то перенесли ее въ церковь. На кладбищѣ есть часовня, построенная лѣтъ 50 тому назадъ помѣщикомъ О., полковникомъ Ге, на могилѣ своей дочери. Церк. земли 41 д. 184 с., въ томъ числѣ усад. 1 д. 865 с. в. сѣнокоси. 10 дес. 140 с. Прич. помѣщенія ветхи. Народное училище М. П. П. съ 1875 года.

1190. **Пилянковцы** с.—расположено на ровной и низменной мѣстности при небольшихъ ручьяхъ, въ 15 вер. отъ Новой-Ушницы на с. и въ 7 вер. отъ м. Замяхова на с.-з. Къ приходу принадлежитъ приписное село *Заборозновцы*—при рч. Говоркѣ, въ 1 вер. отъ П. Почва обоихъ селъ глинистая. Пилянковцы уже находимъ въ спискѣ поселеній Подольскаго воеводства 1493 г. Здѣсь было тогда 18 дымовъ или дворовъ, что указываетъ на значительность этого поселенія сравнительно съ другими тогдашними поселеніями (Арх. Ю.-З. Р. VIII, II, 335). Въ налоговыхъ спискахъ XVI в. видимъ, что въ то время П. были мѣстечкомъ. Во второй половинѣ XVII в., именно въ 1661 г., П. были разоренными вследствие тогдашнихъ войнъ и считались селомъ, гдѣ остался только одинъ дымъ или дворъ. Послѣ выхода турокъ изъ Подолія, въ началѣ XVIII в. П. являются значительно населеннымъ селомъ. Во время крестьянскаго и козацкаго волненія 1702—1703 гг. воставшіе крестьяне Михаловець и сосѣднихъ селъ побудили и Пилянковскихъ крестьянъ присоединиться къ возстанію и разграбить дворъ тогдашняго владѣльца Пиляковецъ Александра Контскаго, подольскаго полковника, хотя и самъ владѣлецъ, пользуясь тогдашними обстоятельствами, посылалъ своихъ крестьянъ грабить другія села и бралъ у нихъ часть добычи (Арх. Ю.-З. Р. III, II, 586 и 596—598). Со второй четверти XVIII в. П. принадлежали Гумецкимъ, а въ XIX в. Стадницкимъ. Жителей православныхъ числится въ П. 639 м. и 632 ж. и въ 3. 420 м. и 400 ж. Кромѣ того, въ приходѣ живетъ католиковъ 139 душъ об. пола. Прихожане занимаются сл. обр. хлѣбопашествомъ. Церковь въ П. были уже въ XVI в., такъ какъ въ документахъ того времени (налоговыхъ спискахъ) упоминаются священники. Въ первой половинѣ XVIII в. Михайловская церковь была очень убогая, крытая соломою. Въ 60-хъ годахъ того вѣка эта церковь сгорѣла отъ молніи и въ 1771 году на прежнемъ мѣстѣ построено новое зданіе перкаи, деревянное, трехкупольное, просуществовавшее до 1878 г. Въ 60-хъ годахъ зданіе церкви пришло въ такую ветхость, что было запрещено совершеніе въ ней богослуженія. Около 1868 г. было рѣшено строить новое зданіе, для чего былъ составленъ проектъ зданія, но, за неимѣніемъ средствъ у прихожанъ, дѣло откладывалось и наконецъ церковь была построена въ 1873—1878 г. старавіемъ мѣст. свщ. І. Васильевскаго, на средства прихожанъ съ пособіемъ отъ казны; освящена 7 ноября 1878 г. Церковь эта—Св.-Михайловская, деревянная, объ одномъ куполѣ, крытая жезью; колокольня вмѣстѣ съ церковью. На колокольнѣ есть колоколъ пудовый съ надписью: „Року Божія дѣла“, двухпудовый: „Року Божія дѣла“ и четырехпудовый съ надписью: „Anno Domini 1796“. Въ церкви есть старинная икона Спасителя въ терновомъ вѣнцѣ, хорошей живописи. Церковь эта обращена изъ униатской въ православную въ концѣ XVIII в. при священникѣ Петрѣ Сельскомъ, священствовавшемъ здѣсь въ 1785—1809 гг. и погребенномъ въ П. на прих.



кладбищѣ. Въ прии. селѣ Заборозновцахъ издавна была церковь во имя св. Архистратига Михаила. Эта церковь въ XVIII в. и до 1872 года была самостоятельной, затѣмъ въ 1872 г. была приписана къ приходу с. Жабинець, а въ 1874 г. къ Пиликовцамъ. Въ 1740 г. зданіе церкви было деревянное, крытое соломой, построенное на средства громады. Въ 1784 г. построена нынѣ существующая церковь, деревянная, трехкупольная. Церк. земли 71 д. 900 с., въ томъ числѣ при церкви Пил.—усад. 2 д. 2100 с. и пахат. 32 д. 1200 с.; при цер. Заборозновець усад. 3 д., пах. 25 д. 82 с. и сѣнок. 7 д. 2318 с. Причт. пом. новья, 1899 года. Ц.-прих. школа въ П. съ 1887 г. и въ 3. съ 1891 г.; обѣ школы имѣютъ собствен. помѣщенія.

1191. **Пилипы-Александровскіе** (или **Поросятковскіе**) с.—расположено въ котловинѣ, въ 4-хъ вер. отъ м. Воньковецъ къ зап. и въ 3-хъ вер. отъ с. Александра. Вблизи села находятся лѣса. Почва глинистая. По народному объясненію, это село названо Пилипами потому, что оно было заселено выходцами изъ Великороссіи—старообрядцами, которыхъ народъ въ Подоліи обыкновенно называетъ „пилипами“ или „пилиповами“. Впоследствии великороссы переселились въ с. Петраши (въ 10 в., Летичев. у.), а село Пилипы стало постепенно заселяться малороссами, и теперь все населеніе—малороссы. А такъ какъ это село находится вблизи Александра или прежде Пороситкова, то и стало называться Пилипами-Александровскими или Поросятковскими въ отличіе отъ двухъ другихъ селъ съ подобнымъ названіемъ (Пилипы-Хребтѣевскіе Ушиц. у., Пилипы-Чемерискіе Могил. у.). Въ некоторыхъ документахъ XVIII вѣка П. называются Поросятковскою-Слободкою. По указанію старожиловъ, село прежде раздѣлялось на части: западная называлась „Батія“, восточная—„Слобода“ и сѣверная—„Черци“. Вероятно, это село появилось въ первой половинѣ XVIII в.; заселено оно было на грунтахъ Поросятковскихъ, а потому оба эти села и составляли въ прошломъ и текущемъ вѣкахъ до недавняго времени одно имѣніе. Нынѣ жителей православныхъ 441 м. и 437 ж., католиковъ 68 об. п. Крестьяне занимаются земледѣльствомъ, плотничествомъ (особенно распиливаніемъ дерева на доски) и ткачествомъ. Въ книгахъ ревизій или визитъ церквей XVIII вѣка не находимъ прихода Пилиповъ-Поросятковскихъ, а потому можно думать, что въ томъ вѣкѣ здѣсь не было церкви. Существующая нынѣ церковь построена въ 1797 г. и можетъ быть это есть первая церковь въ селѣ. Народное преданіе говоритъ, что послѣ переселенія „пилиповъ“ въ Петраши осталась ихъ молезна въ видѣ дома, и тамъ первоначально православное населеніе устроило церковь, а затѣмъ уже была построена теперешняя церковь. Эта нынѣ существующая церковь—деревянная (ширина ея 3½ саж., длина 9 саж.), обѣ одномъ куполѣ, посвящена въ честь Успенія Пресв. Богородицы. Изъ священниковъ выдающимся былъ Георгій Бѣльчискій (1797—1834 гг.), при которомъ построена нынѣшняя церковь. Церк. земли: усад. 3 дес. 41 саж., пахат. 41 д. 2166 саж. Причтовья помѣщенія ветхи. Церковная школа съ 1868 г., но въ 1887 г. преобразована въ церковно-приходскую одноклассную; помѣщается съ 1888 года въ собственномъ зданіи.

1192. **Цивковцы** с.—расположено въ глубокомъ яру вдоль теченія рѣчки Калюса, въ 8 вер. выше Новой-Ушицы. Почва глинистая. Части села называются: Ляцна, Вергелесовка и Кутляцна. Село это лежитъ въ мѣстности какого-то древняго поселенія; возлѣ села есть урочище „Костаныха“, занятое нынѣ подъ по-



мѣщичье поле; на этомъ урочищѣ попадаются кирпичи, черепки, стеклянныя и желѣзные куски. Преданіе говоритъ, что здѣсь былъ некогда городъ Савковъ или Савковцы. На томъ урочищѣ указываютъ древнее кладбище того города и говорятъ, что еще недавно здѣсь было много каменныхъ крестовъ и плитъ, забранныхъ помѣщикомъ для своихъ хозяйственныхъ построекъ. Недалекъ отъ этого кладбища находится нынѣ колодезь, вода котораго считается народомъ цѣлебной при болѣзни глазъ. Цивковцы въ документахъ называются иногда Цюлковцами, и потому часто смѣшиваются съ Цюлковцами, находящимися въ Каменецкомъ уѣздѣ вблизи Каменца и часто называющимся народомъ и въ документахъ также Цивковцами. Велѣдствіе этого иногда бываетъ трудно различить, какое документальное извѣстіе отнести къ одному поселенію, а какое къ другому. Но во всякомъ случаѣ Ц. Ушицкіе, какъ можно судить по документамъ, существовали уже въ концѣ XV в. Въ настоящее время Цивковцы—село небольшое; здѣсь числится жителей православныхъ 375 м. и 420 ж., р.-катол. 25 д. и евреевъ 30 д. об. пола. Прихожане занимаются хлѣбопашествомъ и отличаются трудолюбіемъ. Въ первой половинѣ XVIII в. въ Ц. была Рождество-Богородичная церковь, деревянная; зданіе ея выстроено троицкою, крыто было соломой. Въ 1747 г., какъ видно изъ визитаціоннаго акта того года, выстроена новая церковь, существующая нынѣ. Она—деревянная, трехкупольная, посвящена въ честь Рождества Пресв. Богородицы. Церковной земли всего 36 дес. 1670 саж. Причтовья помѣщенія устроены въ 1897 г. Церковно-приходская школа съ 1888 г., помѣщается въ собст. зданіи.

1193. **Яновка** с.—расположено въ небольшой ложбинѣ, въ 5 вер. отъ г. Новой-Ушицы къ с.-з. Мѣстность отчасти сырая; почва глинистая. Объ этомъ селѣ не находимъ никакихъ историческихъ свѣдѣній раньше XVIII в. Можетъ быть оно основано въ этомъ столѣтіи. Сохранилось какое-то смутное преданіе, что село это раньше называлось Пилишковъ. Въ началѣ XIX столѣтія Яновкою владѣли Мишихи; затѣмъ въ 30-хъ годахъ имѣніе это перешло къ Стадницкимъ, а затѣмъ къ Бурдыкамъ. Я.—село небольшое; жителей православныхъ 328 м. и 333 ж. и евреевъ 3 д. Прихожане занимаются хлѣбопашествомъ, нѣкоторые—ткачествомъ, а многіе отправляются на дѣлныя работы въ Бессарабію. Нынѣ существующая Рождество-Богородичная церковь построена въ половинѣ XVIII вѣка, мало-вѣстительна и ветха (длина ея 5 саж., ширина 3 саж.). Пяти-ярусный старый иконостасъ обновленъ въ 1875 г. Церк. земля 35 дес. 2334 саж., въ томъ числѣ усад. 2 дес. 581 саж., сѣнок. 18 дес. 530 саж. и пахат. въ 3-хъ участкахъ 20 дес. 1223 саж. Причтовья помѣщенія устроены въ 1887 г. помѣщикомъ. Церковно-приходская школа съ 1882 г.; помѣщается съ 1887 г. въ собственномъ зданіи.

## 2-й благочиннической округѣ.

1194. **Бакота** с.—расположено на живописномъ берегу р. Дибстра, между м. Студеницею и г. Старой-Ушицей. Мѣстность здоровая; почва черноземная, мѣстами каменистая. Въ селѣ у крестьянъ мало садовъ, только посрединѣ села помѣщичій домъ окруженъ довольно большимъ садомъ. Нѣкогда въ XIII—XIV вв. Бакота была значительнымъ городомъ, столицею Поднзья. Никакихъ развалинъ, никакихъ



валовъ или насыпей не видно теперь здѣсь въ селѣ и его окрестностяхъ. Остатки древностей сохранила только гора, расположенная на юго-востокъ отъ села, надъ самымъ Дибстромъ; въ этой горѣ находятся пещеры бывшего здѣсь монастыря. Бакота въ первый разъ встрѣчается въ лѣтописи подъ 1240-мъ годомъ, который памятенъ для Юго-западной Россіи нашествіемъ Батыя. Тогдашній галицкій князь Даниль Романовичъ, которому принадлежало Подонье съ Бакотою, боясь грознаго неприятеля, ушелъ собирать войска сперва въ Венгрію, а потомъ въ Польшу. Татары, пройдя главной массой чрезъ Волынь, ограничались только грабежомъ Подиістровья и скоро ушли, не подчинивъ себѣ этого края. Но у Данила Романовича, кромѣ татаръ—внѣшнихъ враговъ—были и внутренніе враги—его бояре, которые, воспользовавшись его отсутствіемъ и уходомъ татаръ, вышли совершенно изъ подчиненія князю и затѣяли крамолу, слѣдствіемъ которой было то, что нѣкто изъ бояръ, Доброславъ Судичъ, поцовъ вилкъ, „грабѣше всю землю и шедъ въ Бакоту, и все Подонье прии безъ княжа повелѣнья“. Этотъ бояринъ съ своею партією нѣкоторое время управлялъ совершенно независимо всею Подольскою землею, раздавалъ округи на кормленіе разнымъ людямъ по своему усмотрѣнію. Смуты и нестроенія продолжались въ Бакотѣ до тѣхъ поръ, пока (въ 1241 г.) не посланъ былъ Даниломъ Романовичемъ „исписать губительства злочестивыхъ бояръ“ знатный бояринъ, „печатникъ“ Кирилль. Этотъ послѣдній скоро успокоилъ край, смирилъ Доброслава и его партію, а также прогналъ нападавшихъ въ этомъ году на Бакоту болоховскихъ князей и черниговскаго князя Ростислава Михайловича, желавшаго отнять Галичь и Бакоту у Данила. „Мудростію и крѣпостію“ Кирилля Бакота съ Подоньемъ удержана была за Галицкимъ княжествомъ (нѣкоторые думаютъ, что этотъ Кирилль былъ впоследствии митрополитомъ Кіевскимъ съ 1243 по 1280 гг.). Но вскорѣ въ 1255 г. татары снова появляются на Подонье съ цѣлію подчинить себѣ страну, которою тогда же и овладѣваютъ. Тогдашній правитель г. Бакоты, нѣкто Милѣй, переходитъ на сторону татаръ, и они утверждаютъ его въ прежней должности, и для сбора податей поставляютъ здѣсь своего баскака. Но является галицкій князь съ многочисленнымъ войскомъ, выгоняетъ татаръ, и скоро все Подонье съ Бакотою опять переходитъ въ руки галицкаго князя. Милѣй попадаетъ въ плѣнъ къ сыну Данила—Льву, но оправдывается предъ Даниломъ и снова получаетъ въ правленіе г. Бакоту; затѣмъ скоро вѣроломный Милѣй поднимаетъ вторично Бакоту татарамъ при новомъ ихъ нападении, и съ этого времени татары владѣютъ Подоньемъ и Бакотою около ста лѣтъ. Татары, овладѣвъ Подоньемъ и, по своему обыкновенію, уничтожая замки и укрѣпленія, разрушаютъ и Бакотскую крѣпость. Около половины XIV вѣка Подолія съ Бакотою освобождается изъ-подъ ига татарскаго, благодаря литовскому князю Ольгерду, разбившему татаръ у Синихъ-Водъ (1362 г.). Съ этого времени начинаютъ владѣть Подоньемъ литовцы. Ольгердъ передаетъ отнятое у татаръ Подиістровье во владѣніе своихъ племянниковъ—Коріатовичей, которые стали укрѣплять подольскіе города, защищая ихъ отъ татаръ. Этими князьями и была возобновлена Бакота и возобновленъ замокъ. Но затѣмъ въ 1431 г., во время борьбы Польши съ Литвою, Бакотскій замокъ, возобновленный Коріатовичами, былъ разрушенъ и уже больше не возобновлялся. Въ 1434 г. Подонье съ Бакотою вошло въ составъ Польши, образованъ Подольское воеводство. Подъ польскимъ владычествомъ Бакота постепенно теряетъ свое значеніе, въ продолженіе послѣдующихъ вѣковъ



не играетъ уже никакой роли въ исторіи и, наконецъ, превращается въ незначительное село. Въ настоящее время населеніе Бакоты, состоящее изъ коренныхъ русскихъ, исповѣдывающихъ вѣру православную (муж. 328 и жен. 357), забывъ о славномъ прошломъ своего села, мирится съ скромною долею хлѣбопашцевъ. Это маленькое сельцо мало чѣмъ теперь отличается отъ подобныхъ захолустныхъ селъ Подиѣстровскихъ, сохранивъ отъ далекой старины только имя да остатки православнаго скальнаго монастыря съ его пещерами. О Бакотскомъ монастырѣ есть лѣтописное повѣстіе XIV в.; литовско-русскіи лѣтописцы, рассказывая о занятіи Подолія литовскими князьями, братьями Коріатовичами, около 1362 г., говорятъ, что эти князья, возстановляя города, пришли къ Бакотѣ и „нашли здѣсь въ горѣ черицовъ“. Когда этотъ монастырь прекратилъ существованіе, неизвѣстно. По какой-то причинѣ монастырь опустѣлъ, покинутыя пещеры его мало-помалу засыпались мусоромъ, свалившимся съ горѣ, и, наконецъ, нижнія его обиталища совсѣмъ пропали подъ этимъ мусоромъ. Сохранилась память о монастырѣ въ названіи урочища „Монастырь“. Это урочище находится сейчасъ же возлѣ села Бакоты и представляетъ изъ себя высокую скалистую гору надъ Днѣстромъ и примыкающей къ этой горѣ полуостровъ, омываемый водами Днѣстра. Гора возвышается на 75 сажень надъ уровнемъ воды въ Днѣстрѣ и въ верхней части представляетъ отвѣсную скалу, кажушуюся съ окрестностей какой-то громадной башней; ниже этой скалы идутъ мѣстами крутые откосы, мѣстами отвѣсныя скалы. Открытіе Бакотскихъ пещеръ было при такихъ обстоятельствахъ. Въ 1884 г. путешествовавшій по Подиѣстровью профессоръ Кіевскаго университета В. Б. Антоновичъ былъ въ Бакотѣ и производилъ раскопки кургана на вершинѣ скалы и у подножія ея, на полуостровѣ. Тогда же въ вершинѣ скалы г. Антоновичемъ была найдена узиткообразная пещера, спускавшаяся внизъ винтомъ. Въ нижнемъ оборотѣ винта-пещеры были найдены двѣ небольшія кельи. Эта пещера съ кельями была отнесена г. Антоновичемъ къ остаткамъ бывшаго здѣсь монастыря („Труды VI Археологическаго Съѣзда въ Одессѣ“, т. I; ст. В. Б. Антоновича: „О скальныхъ пещерахъ на берегу Днѣстра Подольской губерніи“). Раскопки и изслѣдованія монастырища привѣскимъ ученымъ возобновили въ памяти народа преданія о древнемъ монастырѣ, о сокровищахъ, зарытыхъ въ скалахъ и т. п. Затѣмъ въ 1889 г. Бакоту посетилъ преосвященный Димитрій, быв. епископъ Подольскій и Брацлавскій. Интересуясь древностями края, преосвященный осматривалъ Бакотское монастырище и даже взошелъ съ полуострова прямо на вершину горы по крутому откосу. При этомъ преосвященный говорилъ мѣстному населенію, что на томъ мѣстѣ въ горѣ былъ монастырь, что въ этомъ монастырѣ спасались отшельники въ то время, когда Бакота была большимъ столичнымъ городомъ, и т. п. Посѣщеніе преосвященнымъ монастырища такъ воодушевило крестьянъ, что они скоро по отѣздѣ преосвященнаго въ числѣ нѣсколькихъ челонѣкъ стали отыскивать въ скалѣ монастырь. Послѣ нѣкоторыхъ усилій, попытки ихъ увѣнчались успѣхомъ: на половинѣ высоты горы, приблизительно на сажени 45 отъ воды Днѣстра, противъ сѣвернаго конца полуострова, тамъ, гдѣ Днѣстръ подходитъ подъ самую гору и омываетъ ея подножіе, крестьяне наткнулись на остатки искусственной стѣны съ цементомъ, выстроенной на небольшомъ уступѣ горы. Стали расчищать этотъ уступъ, или площадку, и нашли здѣсь человѣческія кости, куски желѣза и дерева, небольшую мѣдную литую икону



Божіей Матери „Всѣхъ скорбящихъ радости“ и др. Затѣмъ въ скалѣ найдены ниши наподобіе деревенскихъ печей, откопаны двѣ пещеры, въ стѣнахъ коихъ оказались ниши для погребенія тѣлъ покойниковъ, а въ полу были высѣчены также гробы, или углубленія для погребенія тѣлъ и т. п. Въ 1891 и 1892 гг. уже по инициативѣ Императорской Археологической Коммиссіи, были произведены систематическія раскопки Бакотскаго монастыря профессоромъ В. Б. Антоновичемъ, и эти раскопки обнаружилъ цѣлый нижній этажъ скальнаго монастыря, составлявшій монастырскую усыпальницу. Этажъ этотъ представлялся въ слѣдующемъ видѣ (какъ онъ описанъ въкорѣ послѣ раскопки): у подножія известковой скалы простирался расчищенная площадка въ нѣсколько сажень шириною, полъ которой состоитъ изъ той же известковой скалы; на отвѣсныхъ каменныхъ стѣнахъ виденъ сначала рядъ углубленныхъ внутрь скалы продолговатыхъ нишъ, въ которыя вдвигались покойники; затѣмъ у одного изъ такихъ углубленій въ скалѣ высѣчена надпись: *ГН григори создави глѣсто се бѣгви хъ григорья игумена даишнаго слау сѣму михалу тѣо бѣгн*. Далѣе находится входъ въ пещеру, открытую крестьянами; нѣсколько сажень лѣвѣе—другая пещера; затѣмъ обширная арка, передняя часть которой обрушилась, но посредній ея остался большой камень въ видѣ стола; еще далѣе—входъ въ третью пещеру. На поверхности самой площадки въ разныхъ мѣстахъ, ея высѣчены въ ея скальномъ грунтѣ 5 гробницъ въ видѣ прямоугольных нишъ. Всѣ три пещеры состоятъ изъ широкихъ корридоровъ, сажени  $1\frac{1}{2}$  высотой. Въ стѣнахъ корридоровъ высѣчены продолговатая ниша, или лѣжанка, величиною въ человѣческой ростъ; на полу корридоровъ—прямоугольныя гробницы въ видѣ нишъ, подобныя тѣмъ, которыя сохранились и на площадкѣ передъ входомъ въ пещеры. Всѣхъ нишъ въ стѣнахъ трехъ пещеръ находится 17, гробницъ въ полу 19. Вѣроятно, во время существованія монастыря, надъ входами въ пещеры спускался выкопанный въ той же скалѣ каменный сводъ; основанія двухъ большихъ устоевъ, поддерживавшихъ этотъ сводъ, сохранились пониже. Впоследствии этотъ сводъ обрушился, вълѣдствіе, можетъ быть, паденія скалы, отколовшихся отъ верхней части горы, надавившихъ сверху громадною тяжестью, загромодившихъ всю площадку и закрывшихъ входы въ самыя пещеры. Во время раскопокъ, при расчищеніи площадки, пришлось скатывать внизъ громадные каменные глыбы и сбрасывать массу щебня и мусору. Въ нижнихъ слояхъ, противъ того мѣста, гдѣ уцѣлѣла половина арки, на самомъ днѣ обвала лежали каменные глыбы, нижняя поверхность которыхъ, тщательно выглаженная и на нѣкоторыхъ болѣе крупныхъ обломкахъ представлявшая ясныя слѣды правильной кривизны (вѣроятно, сегменты свода), покрыта была живописью, представлявшею лица святыхъ, дѣланные красками на поверхности камня, неокрытой штукатуркою. Среди большого количества мелкихъ обломковъ, покрытыхъ остатками живописи, попадались буквы славянскія, части надписей. На одномъ фрагментѣ уцѣлѣлъ, повидимому, ликъ Богородицы. На другомъ езмѣ крупномъ обломкѣ видѣются изображенія трехъ святыхъ: посредній мужская фигура въ корнѣ и панцарѣ, съ нимбомъ вокругъ головы, и по сторонамъ—двѣ женскія фигуры. Наконецъ, на третьемъ фрагментѣ уцѣлѣла мужская голова, окруженная сіяніемъ, и женское погрудное изображеніе. Въ мусорѣ при раскопкахъ найдены также разныя жѣлѣзныя вещи: ножи, мечи, наконечники стрѣлъ и копій, подковы; удалось найти и нѣсколько церковныхъ вещей.—именно найдены: оловяная чаша,



такой же дискошь и желѣзные свѣтильники (въ видѣ крючковъ для вбиванія въ стѣны пещерь). Арка, уцѣлѣвшая между входами во вторую и третью пещеры, представляетъ, вѣроятно, остатокъ небольшой пещерной церкви; въ срединѣ арки престолъ изъ камня съ гладкою поверхностью въ видѣ стола, видны слѣды иконостасной преграды и царскихъ вратъ, жертвенника; здѣсь же найдены на камняхъ изображенія святыхъ. Можно предположить, что этотъ монастырь возникъ еще до татарскаго владычества въ Подоліи, т. е. въ то время, когда край находился подъ властью галицкихъ князей, въ половинѣ XIII или въ концѣ XII столѣтія. Судя по тексту сохранившейся надписи, монастырь былъ созданъ во имя святаго Михаила. Основателемъ его, или устроителемъ, былъ игуменъ Григорій. Монастырь, вѣроятно, былъ опустошенъ и братія разбѣжана въ то время, когда разореніе постигло городъ Бакоту (около 1431 года); затѣмъ монастырскія кельи, пещеры и уснальница, вѣроятно, долгое время стояли vuoto, подвергались грабежамъ и расхищенію съ цѣлями корыстными или изъ побужденій празднаго любопытства, пока, вѣроятно, много лѣтъ спустя, обвалъ верхней скалы не скрылъ древнихъ сооружений подъ горами мусора. Этимъ обстоятельствомъ можно объяснить то, что въ пещерахъ найдено весьма мало принадлежностей церковнаго служенія, равно какъ и въ нишахъ и гробницахъ не оказалось полныхъ скелетовъ погребенной въ нихъ братіи, а только найдены нѣкоторыя кости и притомъ въ безпорядкѣ, и что здѣсь попадаются желѣзныя вещи военнаго быта—стремени, коня, наконечники стрѣлъ и др. Года три тому назадъ въ Бакотскомъ монастырцѣ устроена церковь во имя Всемилостиваго Спаса (храмовой праздникъ 1-го августа). Церковь эта выстроена именно тамъ, гдѣ откопана большая арка съ каменнымъ столомъ и гдѣ подъ мусоромъ найдены обвалившіеся своды и на нихъ фресковыя изображенія, т. е. тамъ, гдѣ, по всей вѣроятности, была монастырская пещерная церковь. Обрушившійся сводъ замѣненъ шпиль деревянною, крытою гонтою, пристройкою, прислоненною къ скалѣ; эта пристройка прикрываетъ какъ арку, въ которой устроенъ алтарь, обращенный къ востоку, такъ и двѣ боковыхъ пещеры. Западная сторона церкви возвышается надъ главной площадкой пещерь на сажени двѣ и, будучи открываема во время богослуженія, представляетъ видъ галлерей, изъ которой можно слышать совершаемое въ церкви богослуженіе стоящему внизу народу во время многочисленныхъ собраний богомольцевъ. Входъ въ церковь устроенъ съ сѣверной стороны, по откосу, уложенному досками. Внутреннія украшенія храма не отличаются богатствомъ, напротивъ—все здѣсь поражаетъ простотою и древностію. Здѣсь сохранены отысканныя въ мусорѣ фресковыя изображенія и надпись на южной стѣнѣ. Этотъ пещерный храмъ возобновленъ по инициативѣ преосвященнаго Подольскаго Димитрія, на добротныя пожертвованія, собранныя бывшимъ здѣсь священникомъ Е. Ираницимъ, при чемъ Подольскій архимандритъ сдѣлалъ добрый починъ довольно значительнымъ денежнымъ пожертвованіемъ. Освященіе храма совершилъ преосвященнѣйшій Димитрій 1-го августа 1893 г. при многочисленномъ стеченіи богомольцевъ. Со времени открытія Бакотскихъ пещерь въ 1889 г. это мѣсто усердно посѣщается окрестнымъ народомъ, приходящимъ сюда на богомолку. Особенно большое стеченіе богомольцевъ бываетъ 1-го августа, въ храмовой праздникъ пещернаго храма. Въ этотъ день установился въ Бакотѣ такъ называемый въ нашей мѣстности „отпустъ“. Приходская церковь въ с. Бакотѣ—деревянная, въ честь Покрова Пресв. Богородицы, построенная около



половины XVIII в.; въ настоящее время обветшала. Церковной земли имѣется: усад. 1392 саж., пахат. въ 4-хъ смѣнахъ 36 дес. 2376 саж. Причтовые помещенія новыя, устроенныя на суммы позем. сбора въ 1896—1899 гг. Церковно-приходская школа съ 1885 года.

О Бакотѣ см.: „Бакотскій скальный монастырь“ В. А. въ „Кіев. Стар.“ 1891 г., окт.; „Бакота, древняя столица Подпзыль“, Е. Сѣвичскаго, въ Под. Епарх. Вѣд. 1889 г.; „Бакотскій скальный монастырь“, его же, въ Тр. Под. Епарх. Ист.-ст. Ком., V, стр. 217—227 и 427—431; „Посвященіе преосвященнымъ Димитріемъ Бакоты“, Е. С., въ Под. Еп. Вѣд. 1891 г. № 38; „Освященіе храма въ Бакотскихъ пещерахъ“, свящ. П. В.—да, въ Под. Епарх. Вѣд. 1893 г.; „Календарь Подольской епархіи на 1896 г.“

1195. **Блещановка** с.—расположено при рч. Гниловодкѣ, въ мѣстности холмистой, въ 7-ми вер. отъ м. Шатавы къ в. Почва черноземная съ глиною; есть здѣсь каменоломни и лѣса. Приходъ Блещановскій до 50-хъ годовъ былъ самостоятельнымъ, затѣмъ былъ приписанъ къ с. Махаловкѣ и, вслѣдствіе ходатайства прихожанъ, указомъ Св. Синода отъ 6 ноября 1898 г. восстановленъ въ самостоятельный, но вслѣдствіе недостаточности обезпеченія причта землею и помещеніями церковь не имѣетъ самостоятельнаго причта и приходъ наблюдаетъ попрежнему причтъ с. Михаловки. Блещановка встрѣчается въ документахъ съ XVI в.; въ это время село это принадлежало Гербуртамъ. Во второй половинѣ XVII в. Б. владѣли Володыевскіе; селеніе было укрѣплено и обнесено палисадомъ (Ролле, Hist. оrow. VII, 29). Съ половины XVIII в. село принадлежитъ Маковецкимъ. Нынѣ въ Б. православныхъ жителей 484 м. и 539 ж. Приходская Успенская церковь—деревянная, построена въ 1865 г. Церковной земли имѣется 17 дес. 2330 с. Въ Блещановкѣ есть народное училище М. Н. П., открытое въ 1882 году.

1196. **Бодачовка** с.—расположено на высокой равнинѣ, постепенно понижающейся къ Днѣстру и оканчивающейся ярами; отъ м. Китайгорода въ 8-ми вер. къ ю.-в. Климатическія условія, благодаря возвышенному положенію и обилію сѣдовъ, самая благоприятная для здоровья. Почва черноземная, мѣстами глинистая. Къ приходу состоятъ приписными деревни *Колодіевка* и *Патрицы*. Обѣ эти деревни были раньше самостоятельными приходами, первая до 1808 г., а вторая до 1844 г. Бодачовское и Колодіевское имѣніе входило въ составъ Теремецкаго староства (королевскія имѣнія) и въ 1795 г. даны были генераль-майору В. Шереметьеву, Вольнскому губернатору (Мат. для исторіи Под. губ., 219). Въ послѣднее время имѣніе это раздробилось между мелкопомѣстными помещиками, а въ настоящее время владѣютъ значительною частью его крестьяне, купившіе его при помощи банка. Патрицы принадлежали гр. Шембекамъ, перешли къ гр. Лидерсу, а въ настоящее время владѣтельными Фонъ-Миллеръ. Православное населеніе въ приходѣ (775 д. м. и. и 756 д. ж. п.) состоитъ изъ крестьянъ-малороссовъ по преимуществу; есть нѣсколько дворовъ такъ назыв. шляхты. Въ послѣднее время (1898 г.) нѣсколько дворовъ крестьянъ выселено въ Бессарабію. Крестьяне занимаются хлѣбопашествомъ и садоводствомъ, а незначительная часть ихъ—мастерами: столярнымъ, саножнымъ, ткацкимъ и кузнечнымъ. Старая церковь въ Бодачовкѣ (XVII вѣка) была трехкупольная, во имя св. Василия Великаго, существовала до 1824 года, когда построена новая каменная, Вознесенская. До 1806 г. въ Колодіевкѣ существовала древняя деревянная церковь въ честь Введенія во храмъ Пресв. Богородицы. Бодачовская Вознесенская церковь просуществовала до



1881 г., когда средняя часть ея обрушилась отъ неизвѣстныхъ причинъ. Въ томъ же году школьное зданіе приспособлено было подъ временную церковь въ честь иконы Казанской Божіей Матери (съ пристройкою алтаря и колокольни). Въ настоящее время на постройку новой церкви средства уже собраны и предполагено ее соорудить на мѣстѣ Вознесенской. Церковнице Св.-Васильевское находится въ усадьбѣ помѣщика Добржанскаго, гдѣ на мѣстѣ престола сооруженъ каменный крестъ. Въ Патринцахъ есть деревянная церковь въ честь Воздвиженія Честнаго Креста, построенная въ 1735 г.; она первоначально была трехкупольною, затѣмъ въ 1868 г. переделана въ однокупольную; иконостасъ многоярусный. Въ Колодеискѣ была также церковь Введенская, и деревянное зданіе церкви, построенное въ XVIII в., просуществовало до 1806 г. Церковной земли при самост. церкви: усадебной 4 дес. 2266 саж., пахати. 47 дес. 1341 саж.; при церкви с. Патринцы: усад. 1560 саж., пахати. 28 дес. 1404 саж., сѣн. 3 дес. 730 саж., а всего 85 дес. 95 саж. Причтовые постройки сооружены на средства Епархіальн. Строительнаго Комитета въ 1894 г. Церковно-приходская школа въ Бодачовкѣ съ 1862 г.; въ Патринцахъ есть школа грамоты съ 1892 года.

1197. **Выхватневцы** с.—въ 22 в. отъ г. Каменца къ в., расположено въ значительной части на высокой равнинѣ, понижающейся крутыми скатами къ ручью, впадающему въ р. Днѣстръ. Гористость мѣстности, обиліе лѣса и родниковая вода—условія какъ нельзя болѣе благопріятствующія здоровью. Почва—черноземная и глинисто-песчаная, удобная для садоводства. До 30-хъ годовъ приходъ состоялъ изъ одного села Выхватневцы, но затѣмъ присоединенъ приходъ с. *Деревяны* съ приселками *Гелетиной* и *Гургулаши*. Въ позднѣйшее время образовались и присоединились еще два приселка: *Погорила* и *Залъсье*, или *Новоселье*. Всего населенія въ приходѣ: православныхъ 1005 м. и 1018 ж., католиковъ до 500 д. Занятіе—хлѣбопашество; малая часть населенія находитъ заработокъ на винокуренномъ заводѣ и на недавно заведенной бумажной фабрикѣ. Выхватневцы встрѣчаются въ историческихъ документахъ со второй половины XVI в. Выхватневская старинная церковь—деревянная сгорѣла въ 1839 г., а вмѣсто нея построена въ 1842 г. церковь также въ честь Покрова Богородицы, деревянная, существующая и понынѣ, средствами прихожанъ, для чего куплена была старая церковь въ м. Миньковцахъ. Устроена она по плану сгорѣвшей, на ея же каменномъ фундаментѣ, крестообразно. Колокольни также деревянная. Приписная церковь с. Деревяны—Николаевская, построена въ 1813 г., деревянная. Земли при Покровской церкви: усад. 1820 с., пах. 32 д. 2390 с., удобн., а неудобн. 4 д. 2318 с.; при Никол. цер. разныхъ угодій 27 д. 2270 с., а всего 66 д. 1508 саж. Причтовые постройки новыя, устроенныя въ 1898—1899 гг. Въ приходѣ существуютъ школы: министерская въ Выхватневцахъ, открытая въ 1882 г., церковно-приходская въ с. Деревянахъ, открытая въ 1892 г., и школа грамоты для дѣвочекъ въ Выхватневцахъ, открытая въ 1898 г. Вечернія занятія со взрослыми при министерскомъ училищѣ открыты съ 1895 г.; велись свящ. П. Мозоловскимъ, много потрудившимся для прихода.

1198. **Гораевка** с.—расположено на высокомъ берегу р. Днѣстра, въ разстояніи отъ рѣки въ одной верстѣ. Отъ г. Ст.-Ушницы въ 8 вер.; ближайшая ж.-д. ст. „Яноуцы“ въ Бессарабіи въ 20 вер. Климатическія условія мѣстности, благодаря возвышенности ея, сухости и хорошей водѣ, вполне благопріятны. Почва—суглинковъ, при хорошей обработкѣ можетъ дать урожай выше средняго, хотя про-



кормить населеніи не можетъ, и оно занимается отхожимъ промысломъ въ Бессарабіи или славомъ разныхъ грузовъ по Днѣстру. Въ общемъ населеніе бѣдное, малоземельное; въ 1897 г. около 40 человекъ выселилось въ Бессарабію, гдѣ при помощи банка купило землю. Гораевка никогда входила въ составъ королевскихъ имѣній Ушницкаго староства и въ 1795 г. дана была Шереметьеву, Вольнскому губернатору, а затѣмъ перешла къ другимъ владѣльцамъ чрезъ продажу. Приходъ Гораевскій составленъ въ 1831 г. изъ трехъ бывшихъ самостоятельныхъ приходоѡ: собственно Гораевки, *Кониловки* и *Дурняковецъ*, Гораевская церковь—деревянная, во имя св. великомуч. Дмитрія Солунскаго, построена въ 1737 г.; была самостоятельною до 1831 г., когда приписана къ Дурняковской церкви, а въ 1855 г. опять сдѣлана самостоятельною. Церковь въ Кониловкѣ построена прихожанами въ 1759 г. въ честь Благовѣщенія Пресв. Богородицы; въ 1810 г. по обновленіи посвящена св. Архистр. Михаилу. Въ 1831 г. она приписана къ Дурняковской, а съ 1855 г. къ Гораевской. Троицкая церковь с. Дурняковецъ—также деревянная, построена въ 1767 г. Населеніи въ Гораевкѣ 201 д. м. п. и 198 ж. п., въ Кониловкѣ 212 д. м. п. и 197 д. ж. п., въ Дурняковцахъ 96 д. м. п. и 95 д. ж. п. Церковной земли: при Дмитріевской церкви—усад. 1882 саж., пахати. 24 дес. 393 саж., сѣн. 9 дес. 1980 саж.; при Михайловской церкви: усад. 1 д. 1109 с., пах. 20 д. 184 саж., сѣн. съ лѣсомъ 6 дес. 342 саж.; при Троицкой церкви: усад. 2217 с., пах. 18 д. 2166 с., сѣн. съ дубовымъ лѣсомъ 10 д. 1967 с., а всего 93 дес. 240 саж. Причтовыя постройки возведены въ 1897 г. на суммы позем. сбора. Во всѣхъ трехъ селахъ имѣются церковныя школы: въ Гораевкѣ открыта 1886 г., въ Дурняковцахъ въ 1890 г. и въ Кониловкѣ въ 1891 году.

1199. **Грушка** с.—расположено на возвышенной равнинѣ, при рѣчкѣ Жванчикѣ, впадающей въ р. Ушцу. Отъ г. Старой-Ушицы въ разстояніи 10 вер. къ с.; ближайшая ж.-д. ст. „Романкоуцы“ въ Бессарабіи въ 25 вер. Климатическія условія благоприятны; почва глинисто-песчаная. Г.—село древнее; оно встрѣчается въ документахъ историческихъ съ конца XV в. какъ королевица, но затѣмъ это село стаетъ наследственнымъ имѣніемъ Стадницкихъ. Церковь—деревянная, въ честь Успенія Божіей Матери, сооружена въ 1778 г. стараніемъ помѣщицы Маріамы Старжинской, при участіи прихожанъ, по благословенію униатскаго архіеп. Льва Шенцицкаго; существуетъ и нынѣ. Иконостасъ—трехъ-ярусный, устроенъ въ 1873 году. Въ церкви есть мѣстно чтимый образъ Пресв. Богородицы съ Предвѣчнымъ Младенцемъ, держащимъ свитокъ въ рукахъ; объ этой иконѣ упоминается въ визитѣ 1750 г. Въ приходѣ имѣется министерское одноклассное училище, открытое въ 1881 году. Причтовыя помѣщенія возведены на суммы позем. сбора въ 1896 году. Церковной земли: усад. 2245 саж., пах. 37 дес. 2172 саж.,—всего 38 дес. 2017 саж. Прихожанъ 386 д. м. п. и 335 д. ж. п.; занимаются по преимуществу хлѣбопашествомъ. Католиковъ до 20 душъ.

1200. **Жванчикъ** м.—расположено на равнинѣ, въ 25 вер. отъ уѣзднаго города къ ю.-в.; рѣчки у мѣстечка нѣтъ; населеніе пользуется водою только изъ колодезей. Въ окрестностяхъ мѣстечка есть лѣса, а въ самомъ мѣстечкѣ много садовъ. Почва глинистая; есть известковый и строевой камень. Къ приходу приписаны приселія: *Трибуховка* и *Липины*, расположенныя при рч. Студеницѣ къ с.-в. п.з., и д. *Малый-Жванчикъ* при рч. Жванчикѣ къ югу отъ мѣстечка. Жителей въ приходѣ числятся: православныхъ 1483 м. и 1469 ж., католиковъ 425 об. пола и



евреевъ около 500 душъ. Крестьяне занимаются, кромѣ хлѣбопашества, лѣснымъ промысломъ: гнутъ ободья, дѣлаютъ колеса, возы, сани и т. п. Ж. принадлежалъ некогда Конецпольскимъ, Гумецкимъ, Ржевускимъ, а въ 1780 г. перешелъ отъ Мержеевского къ Линиискимъ, затѣмъ былъ въ пожизненномъ владѣнн у Антонины Богущъ, а теперь принадлежитъ Хелминскимъ, которые имѣютъ здѣсь барскій домъ съ прекраснымъ паркомъ. Мѣстечкомъ стало это поселеніе съ 1797 г. Церкви въ Ж. была въ XVIII в. униатская, Успенская, деревянная. Въ 1770 г. мѣстный владѣлецъ Казиміръ Линиискій выдалъ „презенту“ Іоанну Демяновичу на право занятія Жванчичкаго прихода послѣ смерти бывшаго здѣсь священника Михаила Кондрацкаго (презента въ Древнехранилищѣ Ист.-ст. Комитета). Когда послѣ присоединенія Подолія къ Россіи униаты стали присоединяться къ православію, то движенію этому въ Ж. противодействовалъ тотъ же мѣстный помѣщикъ Линиискій, обратилъ церковь въ костель, не позволяя своимъ крѣпостнымъ оставлять унию и т. п. Но, по настоянію православнаго епископа Іоаннікія, помѣщикъ долженъ былъ прекратить свое противодействіе православію и 8 іюня 1796 года Жванчичкій униатскій приходъ присоединенъ къ православію (Под. Еп. Вѣд. 1873 г. № 21). Въ томъ же 1796 г. помѣщикомъ Линиискимъ была построена имѣя существующая церковь Успенская, вмѣсто бывшей униатской церкви, обращенной въ р.-католическій костель, существующій понынѣ; длина церкви 4½ саж., ширина 3½ и высота 8 саж. Церковной земли имѣется: усад. 2 д. 1290 саж., пах. 25 дес. 1953 саж., сѣнок. 8 дес. 295 саж. и подъ погостомъ 400 саж. Причтованія помѣщенія въ 1887 г. частью отремонтированы, частью устроены новыя. Въ приходѣ существуютъ слѣдующія школы: въ м. Жванчикѣ второклассная церковная школа съ образцовой школой грамоты съ 1896 г., содержащая на синодальныя средства, и церковно-приходская съ 1885 г., бывшая сначала смѣшанною, и затѣмъ въ 1896 г. переименованная въ женскую, и три школы грамоты въ деревняхъ: Маломъ - Жванчикѣ съ 1891 г., Трибуховкѣ съ 1892 г. и Липинахъ съ 1897 г.—Въ Ж. есть р.-католическій костель въ честь Успенія Пресв. Богородицы, деревянный, существующій съ 1796 г.; прихожанъ имѣется въ мѣстечкѣ и окрестныхъ селахъ 1490 д. об. пола.

1201. **Китайгородъ** м.—расположено на лѣвомъ, очень возвышенномъ берегу рч. Тернавы, въ 3-хъ вер. отъ мѣстечка впадающей въ Днѣстръ; отъ г. Каменца отстоитъ въ 18 вер. къ в. Рѣчка Тернава образуетъ здѣсь глубокій яръ, черезъ который проложена затруднительная, съ большими уклонами дорога. Въ крестьянской части мѣстечка есть много садовъ. Въ окрестностяхъ добывается камень известковый, строевой и для мельничныхъ жернововъ. Мѣстность здоровая; почва суглинистая, мѣстами каменистая. Какъ мѣстечко, К.—небольшое поселеніе: теперь числится здѣсь жителей православныхъ 571 м. и 528 ж., католиковъ 70 д. об. пола и евреевъ около 1200. Большинство прихожанъ—крестьяне, хлѣбопашцы; нѣкоторые занимаются извозомъ муки изъ здѣшнихъ мельницъ. Въ историческихъ документахъ К. выступаетъ съ начала XVII в., но возможно, что здѣсь было поселеніе и въ болѣе глубокую старину. По соображеніямъ Яна Потоцкаго, К. лежитъ на томъ мѣстѣ, гдѣ въ географіи Птолемея (II ст.) указанъ городъ Метоніумъ (Jean Potocki, Histoire ancienne du gouvernement de Podolie, Саб. 1805 г., стр. 10). Собственно мѣстечко основано здѣсь около 1607 г. Андреемъ Потоцкимъ. Сынъ его, Станиславъ Потоцкій, выстроилъ здѣсь замокъ, окружилъ его стѣной и валомъ,



Этот замок, расположенный на высокой горѣ, окруженной съ двухъ сторонъ глубокими ярами, представлялъ значительное укрѣпленіе. Слѣды его видны и теперь возлѣ костела и помѣщичьей усадьбы. Отъ Потоцкихъ К. перешель къ Кроковскимъ и ихъ наследникамъ—Грабовскимъ, Поновскимъ и теперешнимъ владѣльцамъ Оранжевскимъ. Часть земля К. принадлежитъ доктору А. Ф. Ръзову, приобрѣвшему эту часть отъ Пржелускаго. Церковь въ К. была уже въ самомъ началѣ XVIII в. (именно въ 1703 г.; см. Арх. Ю.-З. Р. I, IV, 29). Существовавшее съ первой половины того вѣка деревянное зданіе церкви, посвященной Собору Пресв. Богородицы (въ нѣкоторыхъ документахъ XVIII в. указывается, что церковь была посвящена Рождеству Христову), просуществовало до 1882 г., когда оно было разобрано и продано прихожанамъ с. Субочи Ушицкаго уѣзда для постройки церкви изъ деревяннаго матеріала. Нынѣ существующая церковь въ К. въ честь Собора Пресв. Богородицы (26 дек.)—каменная, съ такою же колокольнею въ одномъ зданіи, устроена въ 1872—1876 гг. на средства прихожанъ съ пособіемъ отъ казны (7518 р.); освящена она 11 ноября 1876 г. Храмъ довольно обширный и благолѣпный. Изъ священниковъ К-ой церкви были выдающіеся: Анатолій Боберскій, прослужившій здѣсь 35 лѣтъ (1833—1868 гг.), и Іоанникій Любинскій (1868—1891 гг.), при которомъ выстроена теперешняя церковь; объ этихъ пастыряхъ прихожане сохранили добрую память. Церк. земли имѣется: усад. 3 д., пах. и сѣн. 33 д. Причт. помѣщенія деревянныя, устроенныя въ 1894 г. Церк.-прих. школа съ 1885 г.; помѣщается въ собств. каменномъ зданіи.

О м. Китайгородъ см. Под. Бу. Вѣд. 1889 г. № 28; *Przezdziecki, Podole, Wolyn Ukraina*, II, 77; *Balinski i Lipinski, Starozytna Polska*, II, 953 (изд. 1-е); *Słowa. geogr.* IV, 115.

1202. **Козодавинцы с.**—расположено на скатѣ двухъ холмовъ, раздѣленныхъ ручьемъ; отъ Старой-Ушицы въ разстояніи 14 в. къ с.-з. Климатическія условія благоприятны для здоровья. Почва—глинистая, съ примѣсью мелкихъ камней; урожан посредственные. До воссоединенія края это поселеніе принадлежало къ королевскимъ имѣніямъ и въ 1795 г. даровано генераль-маіору Шереметьеву, и въ настоящее время находится во владѣніи Ціотовичей. Населеніе—малороссы, всѣ православные, народъ трезвенный и усердный къ храму; занимается хлѣбопашествомъ, которое прокормить его не можетъ, почему подспорьемъ въ хозяйствѣ ему служатъ садоводство, а нѣкоторымъ и ткацкое ремесло. Деревянныя церкви во имя св. Арх. Михаила сооружена въ 1742 г. Первоначально церковь находилась въ центрѣ села, была трехкупольною; во 2-й пол. XVIII вѣка помѣщикомъ она перенесена за село, а въ 1828 г. перестроена въ однукупольную. Колокольня—каменная, съ деревяннымъ верхомъ. Церк. земли: усад. 3 д., пах. 27 д. 2286 с., сѣн. съ лѣсомъ 3 д. 1500 с.,—всего 34 д. 1386 с. Прихожанъ 365 м. и 332 ж. Школа грамоты открыта еще въ 1861 г.; преобразована въ церк.-приходскую въ 1889 г. Домъ для помѣщенія священника построенъ въ 1863 г., а для исакомщика въ 1886 г. на средства помѣщика.

1203. **Колачковцы с.**—расположено по косогорамъ, въ 2-хъ вер. отъ р. Дибстра, а приписаное село *Субочь* лежитъ у самаго Дибстра на косогорѣ, круто спускающемся къ рѣкѣ и заканчивающемся отвѣсными скалами; отстоятъ оба села отъ м. Студеницы въ 4 в., отъ ж.-д. ст. „Яноуцы“ въ 12 в. Почва—черноземная и глинистая; въ селахъ есть много садовъ. До 1844 г. Субочь и Колачковцы были



самостоятельными приходами; съ этого времени по 1871 г. Колачковцы состояли приписными къ Субочи, а съ 1871 года, по случаю разрушенія Субочской церкви, Субочь зачислена приписнымъ къ Колачковцамъ. Населеніе—православные малороссы, занимаются хлѣбопашествомъ, садоводствомъ и рыболовствомъ въ Днѣстрѣ. Прихожанъ 485 м. и 467 ж.; всѣ они—крестьяне, кромѣ 7 д. мѣщанъ. Колачковцы встрѣчаются въ историческихъ документахъ съ первой половины XVII в. а Субочь съ XVI в. Оба эти села, равно какъ еще два села—Теремцы и Колодѣвка, въ XVII в. числились королевскими имѣніями, но были во владѣніи Потоцкихъ на основаніи королевской привилегіи, данной ихъ предшественникамъ по владѣнію, съ предоставленіемъ права владѣть тѣми имѣніями въ четырехъ поколѣніяхъ (Яблоновскій, *Zg. dz.* XIX, 187 и др.; V, 67 и 192). Колачковцы въ XVII в. назывались иначе Кубаковцы. Впослѣдствіи изъ вышеуказанныхъ селъ образовалось особое Теремецкое староство, которое въ 1795 г. было пожаловано волынскому губернатору Шереметьеву. Затѣмъ села эти достались въ разныя руки. Колачковцы съ Субочью въ первой половинѣ XIX в. принадлежали помѣщику Степанковскому, который продалъ ихъ въ 1842 г. Даревскому, но при этомъ выселилъ много крестьянъ въ с. Винниковцы Литинскаго уѣзда. Возлѣ с. Субочи въ скалѣ надъ Днѣстромъ находится пещеры (двѣ), высѣченныя въ видѣ небольшихъ келій. У тѣхъ пещеръ есть разныя надписи на камняхъ; между ними можно разобрать славянскими буквами: *ꙗꙋꙋ* (т. е. 1734 г.) и въ другомъ мѣстѣ: *Кѣ Гѣ* явился намъ. По народному сказанію, въ тѣхъ пещерахъ жили отшельники, которые занимались ткачествомъ и свои произведенія вымѣнивали у окрестныхъ жителей на провизію. Церковь въ Колачковцахъ—въ честь Рождества Пресв. Богородицы, деревянная, построенная въ 1729 г.; была ли раньше церковь здѣсь, свидѣній не имѣется. Въ Субочи церковь была уже въ XVI в., такъ какъ въ налоговыхъ спискахъ того времени упоминается священникъ, платившій нѣкоторый налогъ. Въ 1730 г. была здѣсь деревянная Покровская церковь, просуществовавшая до конца XVIII в. Въ 1801 г. была построена новая каменная церковь на средства прихожанъ и помѣщика, но эта церковь разрушилась въ 1870 г. Въ 1882 г. была построена нынѣ существующая небольшая деревянная церковь, посвященная также въ честь Покрова Пресв. Богородицы. Въ память событія 17 окт. 1888 г. въ Субочи устроена часовня во имя св. Маріи Магдалины; въ день памяти сей святой 22 іюля бываетъ небольшое стеченіе богомольцевъ. Церк. земли: при Колач. цер.—усад. 1 дес. 405 с., пах. 21 д. 263 с., сѣн. съ лѣсомъ 9 д. 844 с.; при Субоч. церк.—усад. 2 д. 110 с. и пах. 19 д. 2184 с.,—всего 53 д. 1406 с. Въ Субочи имѣется домъ для священника; построенный помѣщикомъ въ 1884 г., а въ Колачковцахъ домъ для псаломщика; дома эти и др. постройки ветхи. Церк.-прих. школа въ Субочи съ 1886 г. и школа грамоты въ Колачковцахъ съ 1892 г.

О Субочи см. Под. Ев. Вѣд. 1887 г. № 26; Труды Комитета, V, 407.

1204. **Кривчикъ** м.—расположено по обоимъ низменнымъ берегамъ р. Терпаны узкою лощиною линією и окружено горами; отъ м. Дунаевецъ въ разстояніи 10 в. къ ю., а отъ Каменца въ 26 в. Климатическія условія благоприятны для здоровья; почва глинистая, безъ удобренія плохо родить. Названіе свое, по всей вѣроятности, Кривчикъ получилъ отъ криваго теченія рѣки, на которой онъ находится. Населеніе—малороссы, православные, 680 м. и 656 ж.; есть два семейства католиковъ и около 130 д. евреевъ. Занимаются крестьяне хлѣбопашествомъ, которое



однакоже прокормить ихъ не можетъ, почему они ищутъ заработка въ Бессарабіи. На одной изъ горъ, прилегающей къ Кривчику съ юго-запада и называемой „Городище“, сохранились слѣды каменныхъ зданій, валы и насыпи, — остатки, по преданію, какой-то крѣпости; здѣсь до недавняго времени выхаживались старинная дѣньга, посуда, оружіе и разныя вещи. У мѣстечка есть также пещеры, воалѣ которыхъ отыскиваютъ каменные орудія. Старинная деревянная церковь Троицкая сгорѣла въ 1793 году. Въ 1811 году вновь построена изъ недоконченнаго постройкию костела также Троицкая, но каменная церковь, которая существуетъ и по настоящее время; она въ 1871 году, при устройствѣ новаго иконостаса и капитальномъ ремонтѣ, посвящена въ честь Казанской иконы Божіей Матери. Въ дѣлѣ благоуукрашенія церкви и благоустроенія прихода много потрудился священникъ Фаддей Мартиновскій, нынѣ архимандритъ Сергій, настоятель Шаргородскаго монастыря. Церковной земли: усад. 2 дес. 1787 саж., пах. 33 дес. 661 саж., итого 36 дес. 48 саж. Церковная школа въ приходѣ открыта въ 1866 г., но въ 70-хъ годахъ прекратила свое существованіе, и въ 1885 г. вновь открыта и существуетъ доселѣ. Дома для причта построены въ 1884 году на средства помѣщика, ветхіе и неудобные.

1205. **Крушиновка с.** — расположено на отлогой низменности, раздѣленной безымяннымъ ручьемъ на двѣ части; отъ м. Китайгорода въ 10 вер. къ в. Почва — черноземъ, а во мѣстамъ глина; урожай посредственные. Благодаря низменности, гигиеническія условія неблагоприятны, особенно въ сырое время года — осенью и весной; у села есть каменодомни бѣлаго теса (известняка). Названіе села народъ объясняетъ тѣмъ, что нѣкогда здѣсь, въ покрывавшихъ ту мѣстность дремучихъ лѣсахъ, росло много „крушина“ (кустарниковое растеніе). Время образованія прихода невѣстно: въ первой половинѣ XVIII в. онъ приписанъ былъ къ Китайгородской униатской парохіи; теперь приходъ самостоятельный. Къ нему принадлежатъ поселеніе *Крушиновскій-Яръ*. Населеніе — малороссы, православные, 619 д. м. и. и 631 д. ж. п., католиковъ до 140 душъ и евреевъ свыше 50 д. об. пола. Хлѣбопашество не прокармливаетъ населенія, поэтому оно занимается отхожими промыслами въ Бессарабію, извозомъ, ткацкимъ ремесломъ, а нѣкоторые садоводствомъ, чему способствуетъ климатъ и почва. Старинная деревянная церковь существовала въ приходѣ до 1870 г.; тогда разобрана и изъ нея устроены хозяйственныя постройки для причта; на мѣстѣ престола сооруженъ каменный крестъ. Новая каменная, тоже Успенская церковь устроена въ 1853 году стараніемъ прихожанъ и мѣтнаго священника Іоанна Надольскаго, пожертвовавшаго свыше 3000 руб. Въ 1894 году устроены два деревянныхъ придѣла съ сѣверной и южной сторонъ. Церковной земли: усадебн. 3 дес., пахати. 41 дес. 2200 саж., а всего 44 дес. 2200 саж. Между священниками болѣе всего трудились: упомянутый Іоаннъ Надольскій (1812—1848) и сынъ его Евтихій, протоіерей (1848—1896); теперь священствуетъ здѣсь сынъ Евтихія, Арсеній. Школа грамоты появилась въ приходѣ въ 1860 г. стараніемъ священника и существовала до 1875 г., когда должна была закрыться за отсутствіемъ средствъ, которые пошли на открывшееся въ сосѣднемъ селѣ Приворотѣ министер. училище. Съ возрожденіемъ церковной школы въ 80-хъ годахъ, такая же открыта и въ Крушиновкѣ и существуетъ доселѣ. Помѣщенія для причта удобныя, устроены въ 1899 году на суммы позем. сбора.

1206. **Лысецъ с.** — расположено на равнинѣ, которая въ западной части перерѣзана балкою; съ сѣверной стороны протекаетъ безымянная рѣчка, впадающая



въ р. Ушицу, притокъ Дибстра. Отъ уѣзднаго города въ 20 вер. къ ю.-в. Почва—суглинокъ, а по мѣстамъ черноземъ и песокъ съ мелкими камнями. Климатическія условія благоприятны. Православныхъ жителей 1031 д. м. п. и 1075 д. ж. п.; занимаются они хлѣбопашествомъ и садоводствомъ, частью ткачествомъ. Католиковъ проживаетъ до 50 д., евреевъ до 40 д. Крестьяне пристрастны къ вину. Л.—поселеніе древнее; оно уже встрѣчается въ документахъ съ конца XV в. (1493 г.); числилось оно королевскимъ имѣніемъ, принадлежавшимъ къ Каменецкому староству. Въ XVI в. арендный владѣлецъ сего села, Юрій Телефусъ, построилъ здѣсь замокъ, который затѣмъ былъ разоренъ волохами (Арх. Ю.-З. Р. VIII, II, 340; VII, II, 198). Въ XVIII в. Лысець составлялъ особое Лысецкое староство, въ 1798 г. данное въ долгосрочную аренду Яну Рациборовскому. Въ XVI в. въ Л. была церковь, такъ какъ въ налоговыхъ спискахъ 1565 г. упоминается священникъ, платившій налогъ (Zg. dz. XIX, 188). До постройки теперешней раньше существовала церковь, сооруженная въ 1721 г., трехкупольная, въ честь Рождества Пресв. Богородицы; въ 80-хъ годахъ XIX столѣтія продава въ м. Студеницу. Въ 1867 г. 8 сентября освящена новая каменная церковь, также въ честь Рождества Пресв. Богородицы, устроенная на средства казны (18.000 р.), при участіи крестьянъ. Храмъ—пятикупольный, съ каменною колокольнею. Деревянная колокольня перенесена на кладбище, гдѣ изъ нея устроена однокупольная церковь Троицкая. Церковной земли: усад. 2 дес. 528 саж., нах. 25 дес. 2040 саж., итого 28 дес. 168 саж. Въ пользованіи причта вмѣстѣ водяная мельница, приносящая 30—40 р. ежегоднаго дохода, и кромѣ того есть денежный вкладъ въ церковь, дающій процента 6 руб. въ годъ. Церковная школа заведена въ 1862 г., а преобразована въ церковно-приходскую въ концѣ 80-хъ годовъ; въ 1893 г. выстроено для нея удобное каменное помѣщеніе. Домъ и хозяйственныя службы для священника построены въ 1898 г., а для псаломщика въ 1892 г. на суммы поземельнаго сбора.

1207. **Михаловка с.**—расположено при рч. Гуливодкѣ, въ холмистой мѣстности, въ 4-хъ вер. отъ м. Шатавы къ с.-в. Почва черноземная, мѣстами глинистая. Мѣстность, гдѣ расположена М., была заселена въ глубокой древности. Въ окрестностяхъ села отыскиваютъ въ землѣ каменные и бронзовые орудія, также монеты, по преимуществу серебряныя, греческія и римскія. Въ лѣсу есть городище съ валами, а на ю.-в. отъ села указываютъ мѣсто, гдѣ, по преданію, было два села—Яруга и Лугвина. На границѣ земель с. Рахновки находится старинный земляной валъ. Въ началѣ XVIII в. на мѣстѣ Михаловки было небольшое село Свистовка, принадлежавшее къ с. Блещановкѣ. Около 1720 г. Михаилъ Маковецкій, скарбинскій червоногородскій, владѣлецъ Блещановки, началъ строить въ Свистовкѣ оборонительный замокъ и переименовалъ поселеніе по своему имени въ Михаловку. Сынъ его Стефанъ закончилъ устройство замка, укрѣпилъ его валами и башнями, и здѣсь во время Барской конфедерации происходили небольшія стычки конфедератовъ съ ихъ противниками. Сынъ Стефана, Янъ Маковецкій, превратилъ замокъ въ жилое барское помѣщеніе и, будучи бездѣтнымъ, передалъ имѣніе племяннику своему Наркису Маковецкому, внуку коего М. принадлежитъ и въ настоящее время. Правосл. населенія въ М. теперь 400 м. и 384 ж.; католиковъ около 20 душъ; все это—главн. обр. крестьяне, занимающіеся хлѣбопашествомъ и нѣкоторыми ремеслами, необходимыми въ крестьянскомъ быту. Существующій въ М. каменный во имя св. Архистр. Михаила храмъ построенъ въ 1750 г. мѣстнымъ



владѣльцемъ; это—первый храмъ въ селѣ; первоначально онъ былъ униатскимъ, затѣмъ въ началѣ XIX в. владѣлецъ села хотѣлъ превратить его въ р.-католическій костелъ, но въ 1812 г., по распоряженію начальства, зданіе обращено въ православную церковь, съ посвященіемъ ея попрежнему имени св. Архистр. Михаила. Церк. земли имѣется: усад. 3 д. 160 с., пах. 39 д. 582 с. и погоста 1224 с. Домъ священника устроенъ въ 1875 г., для псаломщика въ 1893 г.; прочія службы прочны. Въ приходѣ существуетъ народное училище М. Н. П. съ 1882 г. и школа грамоты съ 1897 года.

1208. **Нефедовцы с.**—расположено въ гористой мѣстности при р. Студеницѣ, разстояніемъ отъ м. Жванчика въ 7 вер. къ югу. Климатъ благоприятный; почва глинистая, требующая удобренія. Н.—поселеніе старое; оно упоминается въ спискѣ селъ, съ которыхъ въ 1460 г. было разрѣшено Каменецкимъ р.-католическимъ епископамъ брать десятину (Ролле, Zasl. Pod., II, 142). Въ XVIII в. Н. принадлежали къ Китайгородскому ключу имѣній Потоцкихъ. Въ 1765 году Францискъ-Салезій Потоцкій выдѣлялъ церкви землю и выдалъ на нихъ документъ (эрекцію, храмъ въ Древнехрамницѣ). Отъ гр. Потоцкихъ имѣніе перешло къ гр. Мошинскимъ, потомъ къ гр. Шембекамъ и наконецъ Миллерамъ. Нынѣ существующая церковь построена въ 1777 г. въ честь Рождества Пресв. Богородицы, деревянная, стараніемъ прихожанъ при содѣяствіи графа Потоцкаго. Въ 1844 и 1867 гг. капитально ремонтирована. Земли при ней: усад. 3 д., пах. 29 д. 1214 с., сѣн. 8 д., всего 40 д. 1214 с. Прихожанъ 573 м. и 562 ж.; католиковъ 63 м. и 58 ж. Причт. помѣщенія устроены въ 1897 г. на поземельный сборъ. Церк.-прих. школа открыта въ 1892 г.; помѣщается въ каменномъ зданіи, устроенномъ въ 1896 г.

1209. **Приворотье с.**—расположено на холмистой мѣстности, съ сѣвера на вгъ прорѣзываемой котловиною, по которой протекаетъ безымянный ручеекъ. Отъ губернскаго города въ разстояніи 35 вер., а отъ уѣднаго въ 30 вер. Нѣкогда здѣсь были дремучіе непроходимые лѣса, которые теперь значительно вырублены. Н. упоминается въ грамотѣ Подольскихъ князей Константина и Θεодора Коріатовичей, данной въ 1386 г. нѣкому Немирѣ на владѣніе Бакотою и нѣкоторыми окрестными селами. Затѣмъ Н. считалось королевскимъ имѣніемъ и при присоединеніи Подолія къ Россіи причислено къ казеннымъ имѣніямъ. Въ началѣ XIX вѣка изъ казенныхъ земель выдѣлена дача для Подольскаго Архіерейскаго Дома и здѣсь въ 1814 г. устроено духовное училище. Населеніе села—крестьяне-малороссы, занимающіеся по преимуществу хлѣбопашествомъ. Къ приходу относятся незначительный поселокъ *Цыганскій-Яръ*, населенный цыганами, которые занимаются выдѣлкою разныхъ деревянныхъ вадлій—ложекъ, чашекъ, корытъ и др., которая продаютъ на сосѣднихъ ярмаркахъ; живутъ въ землянкахъ въ крайней бѣдности. Жителей въ приходѣ православныхъ 698 д. м. п. и 695 д. ж. п., католиковъ до 150 душъ об. пола. Церковь—каменная, во имя св. Николая Мирликійскаго, съ такою же колокольнею, сооружена первымъ архіереемъ Подольскимъ Іоанниіемъ, о чемъ свидѣтельствуетъ доска надъ входной дверью съ соответствующей надписью. Между утварью церковною есть много пожертвованнаго тѣмъ же преосвященнымъ. Въ церкви есть мѣсто чтимаго икона св. Николая, ради коей 9 мая бываетъ стеченіе богомольцевъ (отпустъ). Церковной земли: усад. 2 дес. 72 саж., пах. 46 дес. 798 саж., сѣнок. 3 дес. 1488 саж., неуд. 3 дес. 2256 саж. Причтовья постройки новыя, устроенныя въ 1899 году.—Въ Н. существуетъ ду-



ховное училище съ 1814 г. Нѣкоторое время смотрителя дух. училища были вмѣстѣ и приходскими священниками (протоіерей Рудницкій, Оболенскій и Розумовскій); затѣмъ священниками были учителя (Веселовскій и Монастырскій). Въ настоящее время есть особый приходскій священникъ не изъ корпораціи училищной. Кромѣ духовнаго училища, въ П. есть министерское училище, заведенное въ 1882 г., и школа грамоты для дѣвочекъ, открытая въ 1897 году, имѣющая собственное помѣщеніе.

1210. **Рогозна с.**—расположено при р. Дибстрѣ, на равнинѣ, значительно возвышающейся надъ уровнемъ рѣки и понижающейся отъ сѣвера къ югу; отъ м. Студеницы въ 2-хъ в., а отъ уѣзднаго гор. въ 25 вер. Климатъ вполнѣ благопріятный; мѣстность здоровая. Почва—смѣсь чернозема съ пескомъ; хотя она большимъ плодородіемъ не отличается, но способствуетъ произрастанію садовыхъ деревьевъ. Имѣніе принадлежало некогда Садовскимъ, затѣмъ Потоцкимъ, Мошинскимъ, Шембекамъ; въ последнее время куплено Гарашинскимъ, а теперь принадлежитъ Е. И. Казибезовой. Къ Рогозной принадлежитъ приселокъ *Филировка*. Населенія въ приходѣ 549 м. и 550 ж.; всѣ—малороссы, вѣры православной. Главнѣйшее ихъ занятіе—хлѣбопашество, а также садоводство; почти у каждаго крестьянина имѣется фруктовый садикъ; главный продуктъ садоводства, доставляющаго значительный доходъ,—сушенія сливы. Первая Іоанно-Богословская церковь въ селѣ существовала до 1879 г.; время основанія ея неизвѣстно. На мѣстѣ ея существуетъ теперь каменный крестъ. Новая также Іоанно-Богословская церковь построена гр. Шембекомъ еще въ 1857 г., а окончена старшіемъ крестьянѣмъ въ 1879 г.; зданіемъ каменная, съ такою же колокольнею. Церк. земли: усад. 2 дес., пахат. 36 д. 2643 с. Причт. помѣщенія ветхи. Церк.-прих. школа съ 1891 г.

1211. **Румкошевь с.**—расположено на двухъ небольшихъ возвышенностяхъ, раздѣленныхъ между собою оврагомъ; отъ г. Старой-Ушицы въ 13 в. къ с. Климатъ вполнѣ благопріятный для здоровья. Почва мѣстами черноземная, мѣстами глинистая, а мѣстами кремнистая. Р.—поселеніе старое. Въ 1431 г. это село (подъ именемъ „Румкошевы“) дано было польскимъ королемъ нѣкому Якову изъ Ячка (Бар. стр., 19). Впоследствии часть Р. стала королевскимъ имѣніемъ, а другая—владѣніемъ частныхъ лицъ, каковое дѣленіе осталось и по настоящее время. Населеніе—малороссы, издревле православные, занимаются хлѣбопашествомъ; прихожанъ 725 м. и 678 ж. Существующая нынѣ церковь—деревянная, ветхая, въ честь Покрова Пресв. Богородицы, построена въ 1777 г. Иконостасъ—шести-арусный; между иконами замѣчательнъ образъ Божіей Матери, по преданію, во время пожара церкви найденный неповрежденнымъ. Церк. земли: усад. 4 д. 1225 с., пах. 53 д. 1414 с. Церк.-прих. школа существуетъ съ 1892 г.

1212. **Студеница м.**—расположено на берегу р. Дибстра, въ долині, окруженной горами; съ с. на ю. оно прорѣзано рѣчкою Студеницею, здѣсь впадающею въ р. Дибстрѣ. Отстоитъ отъ гор. Каменца въ 32 вер., а отъ м. Китайгорода въ 10 вер. къ в. Въ мѣстечкѣ много садовъ (по преимуществу сливовыхъ); почва въ мѣстечкѣ—черноземъ съ мелкими камешками, а на поляхъ разнообразная: есть и черноземъ, и глина, и камень. Населенія православнаго 776 м. и 728 ж.; евреевъ около 550 душъ. Прихожане—крестьяне-малороссы, но есть немного и молдаванъ; занимаются, кромѣ хлѣбопашества, садоводствомъ, рыболовствомъ и продажей свиного мяса, а также мелкой торговлей въ базарные дни, которые бывають здѣсь по поне-



дѣльщикамъ. Главный продуктъ садоводства—сушенныя сливы, которыхъ иногда продается здѣсь около 1500 бочекъ въ годъ, на сумму около 35.000 р. С.—поселеніе древнее. Оно упоминается въ грамотѣ Подольскаго князя Феодора Коріатовича, данной пѣкюму Немирѣ въ 1388 г. на владѣніе Бакотою и нѣкоторыми окрестными поселеніями, въ томъ числѣ и Студеницею (Варш. Унив. Изв. 1893 г., III). Въ 1432 г. С. дана была Конраду Кемпичу и затѣмъ принадлежала его наследникамъ. Въ концѣ XV в. это поселеніе было очень незначительнымъ; по валоговому списку 1493 г. здѣсь числилось только 2 дыма, а въ 1530 г. оно было совсемъ пусто, вѣроятно вслѣдствіе набѣговъ непріятелей—татаръ или волоховъ (Zg. dz. XIX, 162). Вообще судьба этого окраиннаго мѣстечка замѣчательна: оно много разъ было разоряемо и опустошаемо, вѣрѣдко совсемъ оставалось безлюднымъ. Такъ, послѣ заустѣнія въ концѣ XV в. и началѣ XVI в., застроенная вновь около конца XVI в. Студеница въ XVII ст. стала большимъ мѣстечкомъ, имѣвшимъ замокъ для защиты; здѣсь было много купцовъ—армянъ, евреевъ и грековъ. Въ 1633 г. мѣстечко подверглось нашествію турокъ подъ начальствомъ Абазы-пашы; жители три дня защищались въ замкѣ, но турки взяли замокъ, сожгли мѣстечко и забрали въ неволю много народа. Въ 1635 г. сеймъ, принявши во вниманіе тяжелыя потери жителей при нападении турокъ и опустошенность мѣстечка, освободилъ жителей отъ всѣхъ податей на 8 лѣтъ. Послѣ этого мѣстечко вновь стало подниматься, оживилась торговля, но двадцати-семилѣтнее господство турокъ въ Подоліи (1672—1699 гг.) опять сдѣлало мѣстечко пустымъ. По выходѣ турокъ изъ Подоліи, Студеница заселилась, но народное волненіе, поднятое Шпакомъ въ 1702 г., опять сдѣлало поселеніе пустымъ; такъ какъ въ томъ возстаніи принимали участіе и жители Студеницы, то, когда явилось польское войско, всѣ Студеницкіе жители убѣжали на другую сторону Днѣстра, въ Валахію. Затѣмъ Студеница вновь стала заселяться, но въ 1770 году была сильно опустошена моровою лавою. Около этого времени мѣстечко это перешло отъ Потоцкихъ къ Садовскимъ, затѣмъ къ Мошинскимъ и Шембекамъ. Въ 1870 г. приобрѣлъ это имѣніе генералъ Лидерсъ; дочь его продала имѣніе теперешнему владѣльцу Гарачинцеву. Студеница представляетъ мѣстность интересную въ археологическомъ отношеніи. Здѣсь отыскиваются каменные орудія; въ 1884 г. въ окрестностяхъ С. найдены древнѣйшія каменные орудія вмѣстѣ съ костями мамонта. Въ одной изъ горъ, окружающихъ мѣстечко, находятся пещеры, гдѣ отыскиваются слѣды обитанія человѣка въ глубокой древности. На другой горѣ, называемой „Горошко“ или „Горошковой“, указываютъ мѣсто, гдѣ былъ православный монастырь; мѣстность у подножія этой горы носитъ названіе „Каличе“; здѣсь была, по народному сказанію, монастырская богадѣльня. Существующій теперь въ С. храмъ—во имя св. Архистратига Михаила, деревянный, построенный въ 1791 г.; къ нему въ 1877 г. пристроена деревянная же колокольня. Въ храмѣ находится мѣстно чтимая икона Божіей Матери, оставшаяся, какъ утверждаетъ преданіе, отъ бывшаго на горѣ монастыря; преданіе говоритъ, что, по упраздненіи монастыря, эта икона была передана въ Успенскую церковь, бывшую въ Студеницѣ, а затѣмъ перенесена въ Михайловскую; въ честь этой иконы 24 іюня бываетъ стеченіе богомольцевъ (отпустъ). Успенская церковь дѣйствительно существовала въ С. въ XVIII в. Мѣсто, гдѣ она была, вошло теперь въ псаломническую усадьбу и на мѣстѣ престола стоитъ крестъ. При Михайловской церкви священствовалъ долго родъ Копержинскихъ; до



1799 г. Матвеей Копержинский (или Копежинский), до 1844 г. сын его Иоанн и до 1872 г. внукъ Александръ. Церковной земли имѣется: усад. 1 дес. 1217 саж., острова на Дибстрѣ 2 дес. 1200 саж., пахатной въ 5-ти смѣнахъ 36 дес. 2096 с. и сѣнокосной 10 дес. 2222 саж., всего 51 дес. 1935 саж. Причтовые помѣщенія капитально ремонтированы въ 1900 г. Въ приходѣ существуетъ народное училище М. Н. П. съ 1881 г. и школа грамоты съ 1897 года.

О Студеницѣ см. „Путевые очерки Подолія“ (Кiev. Стар. 1884 г. сент., 80); Dr. Antoni J.: „Nowe opow. histor.“ (разказы: „Losy kresowego miasteczka“); Труды Комитета, V, 405; Stown. geogr., XI, 499.

1213. **Супруньковцы с.**—расположено въ оврагѣ по теченію рѣчки Гниловодки, въ 18 вер. отъ Каменца къ с.-в. Климатическія условія неблагоприятны, по причинѣ гнилой воды въ рѣчкѣ. Почва черноземно-песчаная, мѣстами каменистая; есть въ окрестностяхъ дѣса. Къ Супруньковцамъ принадлежатъ приселки: *Терновка* (она же Теклевка), *Шидловка* и *Ксаверовка*, получившія названіе отъ быв. владѣльцевъ Шидловскихъ, его жены Текли и сына Ксаверія. Населеніе—малороссы, издавна православные, хотя въ XVIII вѣкѣ существовала здѣсь и униа. Въ приселкахъ, особенно Ксаверовкѣ, почти всѣ католики, такъ называемая шляхта—бывшіе однодворцы. Часть Супруньковецъ также населилась быв. однодворцами, которыхъ нельзя отличить отъ простыхъ крестьянъ; эта часть села называется „Шляхта“. Главное занятіе—хлѣбопашество. Православныхъ жителей числятся нынѣ 650 м. и 667 ж. и. С.—поселеніе древнее; оно упоминается въ числѣ селъ, данныхъ въ 1392 г. Подольскимъ княземъ Феодоромъ Коріатовичемъ инокѣму Бедриху (Яблоновскій, Zr. dz. V, 21). Затѣмъ это село встрѣчается подъ 1436 годомъ (Бар. стар., 157). Въ первой половинѣ XVII в. С. принадлежали Радецкому; здѣсь была небольшая крѣпость. Въ томъ же вѣкѣ село это перешло къ Каменецкимъ іезуитамъ, кои владѣли этимъ имѣніемъ до 1773 г., т. е. до закрытія іезуитской коллегіи; затѣмъ С. были въ вѣдѣніи такъ называемой эдукційной комисіи, у которой приобрѣтены Симеономъ Шидловскимъ. Отъ Шидловскихъ С. перешли къ Лозинскимъ, затѣмъ къ Ярошинскимъ, продавшимъ земли то крестьянамъ, то другимъ лицамъ. Въ Супруньковцахъ сохранились остатки бывшей здѣсь крѣпости: выше помѣщичьей усадьбы находится каменная круглая башня около 2 саж. высоты; раньше здѣсь было еще двѣ такихъ же башни, разобранныхъ помѣщикомъ. Въ окрестностяхъ С. есть болѣе древніе остатки старины: на вост. отъ села въ дѣсу, въ мѣстности, называемой „Городыська“, есть остатки земляныхъ укрѣпленій. Относительно церкви сохранилось преданіе, что древнее зданіе ея, на мѣстѣ котораго существуетъ теперь каменный крестъ, подмыто было разливомъ воды, рушилось и водою унесено со всѣмъ церковнымъ имуществомъ. Нынѣ существующая церковь въ честь Воздвиженія Честнаго и Животворящаго Креста, каменная, сооружена въ 1760 г. Колокольня особой вѣтъ. Земли при ней: усад. 1 дес. 90 саж., пахат. 28 дес. 559 саж., сѣнок. 4 дес. 1841 саж., огор. 1 дес. 1910 саж.,—итого 35 дес. 2000 саж. Церковно-приходская школа въ Супруньковцахъ заведена въ 1892 г., а школа грамоты въ д. Теклевкѣ въ 1897 г. Домъ для священника каменный, съ 1884 г., а для псаломщика деревянный, съ 1894 г.—Въ С. есть р.-католическій костелъ въ честь Сердца Іисуса Христа, каменный, построенный въ 1809 г. помѣщикомъ Шидловскимъ; имѣть прихожанъ 619 душъ об. пола.



1214. **Теремцы** с.—узкою полоскою растянудось по теченію безымянной рѣчки, въ 1 в. отъ р. Днѣстра, въ разстояніи отъ Старой-Ушицы въ 12 в. къ з. Климать мѣстности благоприятный для здоровья; почва черноземная, съ примѣсью песку. Находясь по сосѣдству съ Бакотою, древнею столицей Понизья, Теремцы быть можетъ составляли некогда пригородъ этой столицы; допускають, что здѣсь были княжескіе терема, отчего и село получило названіе. Наверху сосѣдней горы находятся отдѣланныя глыбы камня,—повидимому, остатки древней стѣны; у горы „Теремень“ есть остатки древняго владыка и пещера. Теремцы, подъ именемъ Подтеремцы, упоминаются въ грамотѣ Константина и Θεодора Коріатовичей нѣкому Немирѣ 1388 г. Во время польскаго владычества Т. числились королевскимъ вмѣнемъ и въ XVIII в. вмѣстѣ съ нѣкоторыми др. селами составляли особое Теремецкое староство, въ 1795 г. данное Императрицею Екатериною волынскому губернатору Шереметьеву. Нынѣ населеніе—малороссы, земледѣльцы; нѣкоторые занимаются садоводствомъ (сливы) и ткачествомъ. Населенія 367 м. и 392 ж. Въ 1897—1898 гг. 80 душъ выселилось въ Бессарабію на приобрѣтенныя земли. Церковь сооружена въ 1730 г. стараніемъ крестьянъ, деревянная, на каменномъ основаніи, однокупольная, во имя св. Параскевы. Иконостасъ трехъ-ярусный, по образцу Бакотскаго. Церк. земли: усад. 3 д. 1024 с., пахат. 35 д. 1625 с. Причт. постройки новыя, сооружены на средства Епарх. Стр. Комитета въ 1898 г. Церк.-прих. школа открыта въ 1895 году.

1215. **Ушица-Старая** заштатный городъ—расположенъ при впаденіи рѣ. Ушицы въ Днѣстръ, въ долину, окруженной возвышенностями. Поселеніе состоитъ изъ слѣдующихъ частей: собственно мѣстечка или „мѣста“, гдѣ находится базаръ, „Буртовъ“ къ ю.-в., „Гнилячки“ къ с., „Новога-Села“ къ с.-з. на склонахъ горъ (образовалось около 1812 г.), „Горащовен“, „Хиба“ и „Кордона“ къ ю.-з. Одна изъ горъ, окружающихъ городъ, называется „Калатуры“ (здѣсь есть пещера, входъ въ которую обвалился), а другая—„Барысько“. Мѣстность въ климатическомъ отношеніи здоровая; почва—черноземъ, смѣняющийся мѣстами суглинкомъ и пескомъ съ камнями. Ушица—городъ незначительный. Жителей здѣсь около 5000 д., въ томъ числѣ около 2500 православныхъ, евреевъ около 2000 и р.-католиковъ около 200 д. об. пола. Жители—гл. обр. мѣщане, но есть крестьяне и дворяне. Мѣщане и крестьяне занимаются хлѣбопашествомъ, садоводствомъ, рыболовствомъ, славомъ лѣснаго матеріала, разведеніемъ табаку и анису. Въ городѣ введено съ 1894 г. упрощенное городовое положеніе; бюджетъ города—около 7000 руб. Лавокъ существуетъ около 40; еженедѣльно бывають базары по вторникамъ. У города имѣется пристань, чрезъ которую на „галерахъ“ и плотахъ вывозится главн. обр. хлѣбъ, фрукты въ сыромъ и сушеномъ видѣ (особенно сушенныя сливы) и лѣсной матеріалъ. Старая-Ушица—поселеніе древнее. Въ первый разъ она встрѣчается въ лѣтописяхъ подъ 1144 г. Въ это время Понизье входило въ составъ Галицкаго княжества, которое въ то время объединилось подъ властью князя Владиміра Володаровича. Этотъ галиційскій князь, желая имѣть преобладаніе на югѣ Руси и соперничая съ кievскимъ княземъ Всеволодомъ Ольговичемъ, затѣялъ съ нимъ войну изъ-за Владимірскаго стола, на который сѣлъ сынъ кievскаго князя. Кievскій князь двинулся съ войскомъ на Галицкое княжество къ г. Львову, а одинъ изъ союзниковъ его, князь Изяславъ Давидовичъ, съ половцами пошелъ на Понизье и овладѣлъ между прочимъ городомъ Ушицею. Впослѣдствіи, когда вою-



ющія стороны помирились. Ушица была возвращена галицкому князю. Второй раз Ушица упоминается чрезъ 15 лѣтъ въ разсказѣ о борьбѣ сына галицкаго князя Владиміра, извѣстнаго Ярослава Осмомысла, съ двоюроднымъ его братомъ Иваномъ Ростиславичемъ, называемымъ подъ именемъ Берладника, имѣвшимъ небольшой удѣлъ въ южной части Галицкой земли, но затѣмъ вытѣсненнымъ оттуда галицкимъ княземъ. Изгнавшій изъ своего удѣла, Иванъ Ростиславичъ задумалъ занять галицкій престолъ и въ 1159 г., пригласивъ съ собою половцевъ, проникъ въ свой прежній удѣлъ, поднявъ тамъ возстаніе, съ наведеннымъ тамъ войскомъ пошелъ на Повизье и прибылъ къ г. Ушицѣ, гдѣ былъ гарнизонъ галицкаго князя. Гарнизонъ стойко защищалъ городъ, простой же народъ сталъ перебѣгать на сторону осадившаго городъ князя. Но здѣсь у Ивана Берладника произошли недоразумѣнія съ половцами, слѣдствіемъ чего было то, что они его оставили, и князь долженъ былъ оставить городъ Ушицу и удалиться въ Кіевъ. Больше свѣдѣній объ Ушицѣ въ начальной лѣтописи нѣтъ, но и изъ этихъ двухъ лѣтописныхъ упоминаній видно, что въ XII в. Ушица была значительнымъ укрѣпленнымъ городомъ Повизья. Впослѣдствіи, очевидно, она утратила такое значеніе; ея мѣсто заняла сосѣдняя Бакота, ставшая важнѣйшимъ городомъ Повизья въ XIII в. Вновь является Ушица по документамъ съ XV в.; въ 1436 г. она была дана королемъ Ягайломъ какому-то Іоанну Слабосію, но это пожалованіе было не въ полную собственность. Впослѣдствіи Ушица считалась королевскимъ имѣніемъ, бывшимъ въ „заставной державѣ“ на четыре поколѣнія. Такими владѣльцами въ XVI в. были Карачевскіе и Яцимирскіе; послѣдніе на этомъ правѣ владѣли Ушицею еще въ первой половинѣ XVII в. Затѣмъ Ушица стала королевскимъ имѣніемъ подъ именемъ особаго Ушицкаго староства. Что же касается численности населенія, то оно никогда не было значительнымъ въ прежнія времена, какъ и теперь. Въ концѣ XVII в. оно было совершенно опустѣвшимъ; хотя въ началѣ XVIII в., послѣ выхода турокъ изъ Подолія, мѣстечко стадо застраиваться, но народное возстаніе 1702 г. привело къ себѣ и жителей Ушицы, почему послѣ, въ виду боязни наказанія отъ польскаго правительства, почти все жители перешли чрезъ Днѣстръ въ Валахію. Впослѣдствіи жители возвратились, но мѣстечко не поднялось до большого центра торговаго и промышленнаго. По присоединеніи Подолія къ Россіи, Ушицкое староство вмѣстѣ съ Теремецкимъ или Бакотскимъ было пожаловано Императрицею Екатериною II волынскому губернатору Сергію Шереметьеву. Впрочемъ, изъ пожалованнаго Ушицкаго староства къ Шереметьеву отошли только земли селъ и приселковъ, самое же мѣстечко Ушица съ землями не вошло въ составъ пожалованья, такъ какъ Высочайшимъ указомъ 6 іюля 1795 г. Ушица была назначена уѣзднымъ городомъ и ея земли стали собственностью городской общины (Мат. для изст. Под. губ., 197 и 219). Впослѣдствіи найдено было неудобнымъ, чтобы Ушица была уѣзднымъ городомъ, такъ какъ находилась на краю уѣзда, въ мѣстности гористой, и притомъ, будучи расположенъ на низменномъ берегу Днѣстра, часто подвергалась наводненіямъ, почему въ 1826 г., по ходатайству дворянъ, уѣзднымъ городомъ было назначено мѣстечко Лѣтневцы съ наименованіемъ его Новой-Ушицей, а прежній уѣздный городъ остался заштатнымъ городомъ и въ отличіе отъ Новой-Ушицы сталъ именоваться Старой-Ушицей. Какія были церкви въ Ушицѣ, когда она была значительнымъ городомъ Повизья въ XII в., ничего неизвѣстно. Первое извѣстіе о существованіи въ У.



церкви относится къ XVI в.; въ налоговыхъ спискахъ того времени упоминается „попъ“, который платилъ извѣстный налогъ. Въ XVIII в. здѣсь была униатская Николаевская церковь. Первое извѣстное намъ зданіе церкви было построено въ 1720 г.; оно было деревянное, трехкуольное, съ варужнымъ наѣсомъ вокругъ („опасиенъ“). Это зданіе около 1784 г. сгорѣло, и тогда же на старомъ мѣстѣ была начата постройкою каменная церковь, но постройка подвигалась медленно. Визитаціонный актъ 1791 г. говоритъ, что въ то время стѣны храма были уже возведены, но сводовъ еще не было. Въ 1793 г. зданіе церкви было окончено и освящено, какъ и старая церковь, во имя святителя Николая Мирликійскаго. Это зданіе церкви существуетъ и въ настоящее время. Надъ входными дверьми на камнѣ высѣчена надпись: „Фундаторъ сей церкви Петро Кривецкій 1793 года“. Кто былъ этотъ Кривецкій—неизвѣстно. До 1795 г. эта церковь была униатскою, затѣмъ обращена въ православную и, съ назначеніемъ Ушицы уѣзднымъ городомъ, наименована соборомъ, каковымъ была до 1827 года. Въ 1881—1885 гг. зданіе церкви капитально ремонтировано: пристроенъ къ зданію съ западной стороны притворъ и надъ нимъ каменная колокольня, расширены двери и окна, сдѣлана новая крыша, устроена ограда, обновленъ иконостасъ. Въ церкви хранятся старая риза бѣлой шелковой парчи съ серебряными крестами, пожертвованная, по преданію, Императрицею Екатериною II; имѣется также серебр. чаша и дискосъ, пожертвованные въ 1864 г. подольскимъ губернаторомъ Н. Н. Сухотиннымъ. Снаружи церкви съ сѣверной стороны есть на камнѣ надпись: „1792 г. была вода въ церкви на 7 аршинъ въ высоту“; „1838 г. мая 26 дня ураганъ по теченію рѣки Дибстры свесъ куполь церкви“; „1841 г. завала вода по сѣв черту“. При Ушицкой церкви съ половины XVIII в. цѣлое столѣтіе священствовало родъ Яцимирскихъ: Іоаннъ съ 1759 г., Григорій до 1808 г., бывший сначала униатомъ, затѣмъ вмѣстѣ съ приходомъ въ концѣ XVIII в. присоединившійся къ православію и погребенный на погостѣ Ушицкой церкви; затѣмъ былъ Антоній Яцимирскій до 1827 г., потомъ перешедшій въ Новую-Ушицу настоятелемъ собора, и, наконецъ, Владиміръ Яцимирскій, сынъ предшественника, священствовавшій въ Старой-Ушицѣ до 1862 г. Церковной земли 55 дес. 1448 саж., въ томъ числѣ подъ погостомъ 350 с., огорода 2048 саж., лѣса 8 дес. 1920 саж., а остальная пахатная въ 8 участкахъ. Причтовыхъ помѣщій нѣтъ. Въ мѣстечкѣ существуетъ народное одноклассное училище М. Н. П. съ 1843 г.—Римско-католическій костелъ въ честь Пресв. Троицы, каменный, построенъ въ 1816 г.; прихожанъ имѣетъ въ Ушицѣ и окрестныхъ селахъ 250 душъ об. пола.

1216. **Ицковцы** с. —расположено при рч. Студеницѣ, впадающей въ р. Дибстръ, разстояніемъ отъ губ. гор. къ ю.-в. въ 30 вер., а отъ уѣзд. на с.-з. въ 25 вер. Климатическія условія благопріятны для здоровья. Почва частью глинистая, частью каменистая, изрыта рытвинами и покрыта щебнемъ; къ хлѣбопашеству мало пригодна; сѣютъ по преимуществу кукурузу. Нѣкогда мѣстность была покрыта вѣковымъ дубовымъ лѣсомъ, о чемъ свидѣлствуютъ оставшіеся на усадьбахъ пни и дома нѣкоторыхъ прихожанъ, выросшіе въ землю и построенные въ срубъ. Въ приходѣ приписана дер. *Гута*. Населеніе—крестьяне-малороссы, занимающиеся земледѣліемъ; православныхъ 580 м. и 564 ж., р.-католиковъ 88 м. и 75 ж. Н. встрѣчаются въ ист. документахъ съ XVI в. Вблизи села есть городище, окруженное валами, и пещера, теперь завалившаяся. Церковь—деревянная, сооружена



тщаниемъ прихожанъ въ 1788 г. Церк. земли 37 д. 1156 саж. въ 7 участкахъ, покатыхъ, покрытыхъ щебнемъ, съ рытвинами и неудобныхъ. Причт. постройки сооружены въ 1887 г. Церк.-прих. школа въ Яцковцахъ открыта въ 1883 году, а школа грамоты въ д. Гуть въ 1893 г.

### 3-й благочинническій округъ.

1217. **Вихровка с.**—расположено въ долине, по обѣимъ сторонамъ рч. Студеницы, и прилегаетъ къ с. Польному-Мукарову, въ 6-ти вер. отъ м. Дунаевецъ къ с.-в. Климатическія условія мѣстности благоприятны; почва черноземная. Жителей православныхъ 381 м. и 344 ж., католиковъ 305 м. и 299 ж. и евреевъ 14 д. об. пола. Прихожане—крестьяне, занимаются только земледѣіемъ. Вихровский приходъ съ XVIII в. до 1848 г. былъ самостоятельнымъ, затѣмъ съ 1848 г. былъ присланъ къ с. Мукарову-Польному и, наконецъ, по ходатайству прихожанъ, указомъ Св. Синода отъ 22 іюня 1899 г., восстановленъ вновь въ самостоятельный приходъ съ литургіемъ причтомъ изъ священника и псаломщика. Были ли въ В. церкви раньше теперь существующей—неизвѣстно. Въ 1779 г. вихровскіе прихожане купили въ с. Мицевцахъ ураздненную старую деревянную церковь и перенесли ее въ В. Устроенная здѣсь церковь была посвящена во имя святаго Николая. Иконостасъ въ ней шести-ярусный, старый. Колокольня отдѣльно отъ церкви, деревянная, устроена въ 1874 г. Священниками при сей церкви были: съ конца XVIII в. по 1816 г. Андрей Бочковскій и затѣмъ его сыновья: Іосифъ (до 1818 г.) и Василій (до 1820 г.) Бочковскіе. Церк. земли: усад. 1 д. 528 с., пах. 36 д. и сѣн. 6 д. Домъ для священника деревянный, устроенъ въ 1888 г., а для псаломщика ветхій. Церк. школа съ 1897 года.

1218. **Воробіевка с.**—расположено въ гористой мѣстности, при рч. Тернави, въ 6-ти вер. отъ м. Дунаевецъ къ ю. Мѣстность здоровая; почва глинистая. Прихожанъ числятся 465 м. и 503 ж. В. встрѣчается въ ист. документахъ съ XVI в., при чемъ называется иначе Дунаевецъ (или Дунаевцы) Нилшій (Zg. dz. XIX, 254), и принадлежала Гербуртамъ; затѣмъ В. принадлежала Богушу, Вилмонскому, Борковскому, а въ настоящее время при В. владѣютъ землею бар. Майдель и Вильга. Церковь приходская—во имя муч. Параскевы, каменная, построенная въ 1866 г. на средства прихожанъ съ пособіемъ отъ казны. Колокольня каменная, отдѣльно отъ церкви, построена въ томъ же 1866 г. Раньше этой церкви была деревянная, постройки XVIII в., посвященная также во имя муч. Параскевы; она вслѣдствіе ветхости разобрана въ 50-хъ годахъ. Воробіевская церковь съ 1845 г. числилась приписною къ Сѣчинцамъ, въ теченіе 40 лѣтъ, до 1885 г.; прислана церковь была потому, что она была ветхою и убогою и прихожане не могли содержать ее въ приличномъ видѣ. Церк. земли: усад. 1 д. 1345 с., пах. въ 6-ти участкахъ 33 д. 1216 с. и сѣнок. 1 д. Дома для причта деревянные, построенные въ 1885 году. Церк.-прих. школа существуетъ съ 1885 г.; помѣщается въ собственномъ зданіи, устроенномъ прихожанами, съ пособіемъ отъ Епарх. Училищ. Совѣта.



Ушицкій у. 3 окр.

1219. **Голозубинцы** с. — расположено при рч. Студейницѣ, въ 7 вер. отъ м. Дунаевецъ къ ю.-в. Къ приходу состоятъ приписанными пять деревень, расположенныхъ при той же рѣчкѣ, выше и ниже Голозубинецъ, а именно: *Замлиновка, Рачинцы, Вицентовка, Антоновка* и *Мушкотинцы*. Последняя деревня приписана къ Г. въ 1886 г., а раньше относилась къ приходу с. Иванковецъ. Всѣ другія деревни приписаны къ Г. издавна. Прихожанъ числится 1188 м. и 1006 ж. Кроме того, въ районѣ прихода живутъ р.-католики—958 м. и 914 ж. и евреевъ 47 д. об. и. Католиковъ очень много въ Мушкотинцахъ (487 д. об. пола, почти  $\frac{2}{3}$  всего населенія той деревни). Прихожане—крестьяне, занимаются глав. обр. земледѣльствомъ. Г. въ XVI в. принадлежали Гербуртамъ, а съ конца того вѣка Станиславскимъ. Въ 1665 г. Михаилъ Станиславскій пожертвовалъ Голозубинцы и Рачинцы на устройство госпиталя для увѣчныхъ воиновъ. Этотъ госпиталь имѣлъ быть устроенъ въ Каменцѣ р.-кат. монахами-бонифратрами, но скоро Каменецъ былъ занятъ турками и устройство госпиталя не состоялось. Послѣ выхода турокъ изъ Подолія, записанный на госпиталь имѣнія были присоединены къ имѣніямъ Каменецкаго р.-католическаго епископа. Во второй половинѣ XVIII в. Каменецкій бискупъ Красинскій выкупилъ эти два села у канцеляры и присоединилъ къ Дунаевецкому ключу имѣній Красинскихъ (Ролле, Опов. hist., VII, 250). Въ 1850 г. Дунаевецкое имѣніе вмѣстѣ съ Голозубинцами куплено Скибневскимъ. Раньше существовавшей имѣнѣ церкви въ Г. была деревянная во имя св. Николая Чудотворца, построенная въ 1665 г. Въ 1872 году начата постройкою новая каменная церковь, освященная 16 января 1884 г. во имя святителя Николая Мирликійскаго. Церковь эта пятикупольная, устроена на средства прихожанъ съ пособіемъ отъ казны; стоимость храма около 12.000 р. При Голозубинецкой церкви долго священствовалъ родъ Ремезовскихъ—четыре поколѣнія: Лука, Петръ, Тимофей († 1823 г. на 76 г. жизни) и Тустинъ († 1858 г.). Послѣ смерти Тустина Ремезовскаго священствовалъ здѣсь зять его Левъ Лазаревичъ, много потрудившійся при постройкѣ нынѣ существующей церкви, а послѣ его смерти (1884 г.)—его братъ Аванія Лазаревичъ († 1888 г.) и, наконецъ, зять послѣдняго Сергій Куземскій. Въ д. Рачинцахъ была, по преданію, церковь, а еще не такъ давно старожилы помнили, что на мѣстѣ того храма было нѣсколько каменныхъ крестовъ, что эти кресты вывезены отсюда и мѣсто фундамента церкви и престола засыпано бывшей здѣсь помѣщицею Красинскою (описаніе села Г. свящ. Льва Лазаревича 1868 г., въ арх. Ком.). Церк. земля при Г.—ой церкви: усад. 1 д. 710 с., погоста церкви 620 с., старого погоста 300 с., сѣн. 1 д. 1290 с., лѣса 2 д. 812 с. и шах. 39 д. 1442 с., всего 45 д. 374 с. Причт. помѣщенія—деревянные, кромѣ священническаго дома, кирпичнаго; построены въ 1886 г. Въ приходѣ существуетъ 5 школъ: церковно-приходская школа с. Голозубинецъ съ 1864 г.; помѣщается въ собств. каменномъ зданіи, устроенномъ въ 1897 г. на средства крестьянъ, при пособіи мѣстнаго помѣщика Скибневскаго и Епарх. Учил. Совѣта; школа грамоты для дд. Замлиновки и Рачинецъ съ 1890 г.; школа грамоты для д. Вицентовки съ 1890 г.; школа грамоты для д. Мушкотинецъ съ 1890 г. и школа грамоты д. Антоновки съ 1892 г.; всѣ эти школы грамоты имѣютъ собств. зданія.

**ДУНАЕВЦЫ** м. при рч. Тернавкѣ, на шоссеиной дорогѣ, соединяющей г. Проскуровъ и Каменецъ, въ 33 в. отъ послѣдняго. Поселеніе состоитъ изъ собств. мѣстечка („Старѣ мѣсто“ и „Нѣмецке мѣсто“), Могилевки и предмѣстій—*Заставья,*



*Кричули* (оба за рѣчкою и прудомъ на с.-з.), *Стасовки* на с. и *Галици* на с. Последнее названіе явилось съ конца XVIII вѣка, когда владѣлец Дунаевецъ Красинскій переселилъ сюда около 10 семействъ крестьянъ изъ Галиціи. Первое упоминаніе о Д. находимъ въ спискѣ поселеній Подолія, съ которыхъ въ 1460 г. было разрѣшено Каменецкимъ бискупамъ взимать десятину (Розле, Zam. Pod., II, 142). Д. находимъ и въ реестрѣ дымовъ 1403 г.: въ это время они представляли довольно значительное поселеніе сравнительно съ другими Подольскими поселеніями; здѣсь было въ 3-хъ кутвахъ или частяхъ 72 дыма, за которые налогъ платилъ какой-то Игнатъ (Арх. Ю.-З. Р. VIII, II, 336). По налоговымъ спискамъ 1530 и 1542 гг. въ Д. числилось 4 плуга или лава и 2 млына. Въ налоговыхъ спискахъ 1565—1578 гг. находимъ Высшіе или Верхніе Дунаевцы и Низшіе или Низніе, при чемъ Низніе назывались Воробѣвкой, а изъ документовъ 1598—1595 гг. видно, что тогда было мѣстечко Дунаевцы, называвшееся иначе Дунайгородъ, и село Дунаевцы или Воробѣвка. Въ XVI в. до послѣдней четверти вѣка Дунаевцы, въ числѣ многихъ поселеній Подолія, принадлежали Гербуртамъ. Въ 1577 г. достались (какъ и другіе: въ томъ числѣ и м. Шатава Кам. у.) Елизаветѣ Гербуртовнѣ, которая вышла замужъ за Станислава Лицкоронскаго. Въ 1592 г., когда мужъ Елизаветы Станиславовны Лицкоронской уже умеръ, король Сигизмундъ III въ привилеѣ пишетъ: „такъ какъ земли Подольскія, вслѣдствіе частыхъ нападений татаръ и другихъ непріятелей, опустошены, обезлюдѣны и вслѣдствіе этого лежатъ пустошами, то мы охотно позволяемъ Елизаветѣ Лицкоронской, вдовѣ каштеляна галицкаго, чтобы ея имѣніе Дунаевцы числилось мѣстечкомъ, съ наименованіемъ его Дунайгородомъ, гдѣ бы жители имѣли безопасное убѣжище и охрану“. Далѣе король даетъ этому новооснованному мѣстечку магдебургское право, устанавливаетъ базары по четвергамъ и ярмарки въ дни св. Іоанна Крестителя и Всѣхъ Святыхъ (Star. Pol. II, II, 956—997). Елизавета, вдова Станислава Лицкоронскаго, вышла вторично замужъ за Михаила Станиславскаго, королевскаго ротмистра, и въ 1597 г. написала ему свои имѣнія Дунайгородскія, Калюскія и Шатавскія въ суммѣ 50.000 зл. Такимъ образомъ Дунаевцами съ конца XVI в. до половины XVII в. владѣли Станиславскіе. Впрочемъ Д. около времени перехода въ руки Михаилу Станиславскому были опустошенными, такъ какъ въ 1605 г. король Сигизмундъ опять подтверждаетъ магдебургское право Дунайгороду, вновь заселенному владѣльцемъ, утверждаетъ печать магистрата, изображающую журавля, держащаго въ ногѣ камень, разрѣшаетъ устройство цеховъ и учрежденіе ярмарокъ въ дни св. Станислава въ май, св. Іоанна Крестителя, Всѣхъ Святыхъ и Богоявленія, а также базары по поведѣльникамъ. Въ бурную эпоху казацкихъ войнъ Д. не разъ подвергались опустошенію. Такъ, 27 іюня 1649 г., когда казаки съ татарами двигались къ Збаражу, орда вырѣзала жителей этого мѣстечка. Въ 1654 году польское войско, направляясь къ Шаргороду около Дунаевецъ, истребляло по дорогѣ огнемъ и мечемъ села и хутора, какъ въ непріятельской землѣ. Несмотря на то, что, по свидѣтельству Целлирія, въ то время (1659 г.) Дунайгородъ былъ укрѣпленнымъ городомъ, населенія здѣсь было немного: въ 1661 г. числилось здѣсь дымовъ 20 (при Дунайгородѣ была еще Дунайгородская-Слободка, гдѣ числилось 2 дыма). Насколько тѣ времена были неблагоприятны для мѣстечка и его окрестностей, видно изъ того, что, по свидѣтельству частной лѣстраціи имѣній Дунаевецкихъ и Шатавскихъ, въ продолженіе 15 лѣтъ, предшествовавшихъ турецкому занятію Подолія, только шесть годичныхъ



посѣвовъ хлѣба можно было привести къ желаемому концу, т. е. сжать или ско-  
сить, свезти на гумна и продати, 4 раза посѣвы до тла были уничтожены тата-  
рами, волохами и казаками, а 5 разъ даже не приступали къ обѣмененію полей.  
Впрочемъ, въ то время эти имѣнія были въ особенно неблагоприятныхъ условияхъ:  
владѣлецъ ихъ Михаилъ Станиславскій въ 1657 году былъ осужденъ къ изгна-  
нію „за измѣну отечеству“, и его имѣнія были конфискованы, а затѣмъ король  
далъ эти имѣнія старостѣ Винницкому Андрею Потоцкому (Dr. Antoni J. Orow.  
hist., VIII, 317). Въ началѣ XVIII в. мѣстечко Дунаевцы (название Дунайгородъ  
забылось) принадлежало Яну Конецпольскому. Въ 1702 г. Дунаевецкіе мѣщане  
принимали участіе въ народномъ возстаніи и истребляли окружныхъ шляхтичей;  
правда, фактъ участія мѣщанъ въ этомъ возстаніи оспаривалъ арендаторъ сихъ  
имѣній Конецпольскаго, Мартинъ Крузеръ, указывая, что они, напротивъ, противо-  
дѣйствовали возстанію; во всякомъ случаѣ Д. были въ тревогѣ, такъ какъ къ  
нимъ подступали возставшіе отряды (А. Ю.-З. Р. VII, II, 511, 539, 641). Отъ  
Конецпольскихъ затѣмъ Д. перешли къ Потоцкимъ, а послѣ смерти владѣльца Д.  
Станислава Потоцкаго, воеводы познанскаго, Дунаевецкій ключъ былъ купленъ  
въ 1751 г. Красинскими—Адамомъ, бискупомъ Каменецкимъ, и его братомъ Ми-  
хаиломъ, подкоморіемъ рожанскимъ. Во время Барской конфедерации Д., какъ имѣ-  
ніе ярого приверженца этой конфедерации, сильно пострадали. Около 1782 г. Д.  
перешли къ племяннику бискупа, Яну Красинскому, старостѣ опшгородскому; при  
немъ мѣстечко въ 1785 г. получило привилегій на ярмарки. Послѣ смерти Яна въ  
1790 г. имѣніемъ владѣла жена его Антонина Красинская, графиня, старостина опш-  
городская († 1833 г.), бабка извѣстнаго польскаго поэта Сигизмунда Красинскаго  
(Dr. Antoni J., Orow. hist., VII, рассказъ: „Babka poety“). Предъ присоединеніемъ  
Подолія къ Россіи, во время Тарговицкой конфедерации, Д. были заняты маршаломъ  
Подольскаго отдѣленія этой конфедерации, и хотя окрестности этого мѣстечка опу-  
стошались отрядами конфедератовъ, имѣніе Антонины Красинской, имѣвшей боль-  
шое вліяніе въ той мѣстности, было пощажено; владѣлица на это время выѣхала  
изъ Д. и въ домѣ ея жилъ маршалъ Антоній Злотницкій, впоследствии комендантъ  
г. Каменца, сдавшій городъ русскимъ войскамъ (Dr. Ant. J., VII, 259). Вообще же  
эти и другія событія конца XVIII вѣка не имѣли пагубнаго дѣйствія на раз-  
витіе мѣстечка; напротивъ, около этого времени Дунаевцы, ставши на главной  
почтовой дорогѣ между Каменцемъ и Брестъ-Литовскомъ и Петербургомъ, начали  
быстро подниматься. Владѣлица его была очень энергичная, дѣятельная; она  
устроила въ Д. новый барскій домъ, привела въ благолѣшіе католическія святыни;  
для развитія ремесленной и фабричной дѣятельности переселила сюда нѣмцевъ,  
чтобы они могли замѣнить неаккуратныхъ евреевъ; въ 1820 г. были уже въ Д. нѣ-  
мецкіе ремесленники; въ слѣдующіе годы нѣмецкихъ колонистовъ еще прибавя-  
лось; въ 1830 г. прибыло 20 семействъ. Послѣ смерти Красинской, имѣнія пере-  
шли къ сыну ея, генералу графу Викентію Красинскому, который въ 1850 г. про-  
далъ это имѣніе Скибневскому. Въ послѣднее время Д. куплены у Скибневскаго  
г. Завойко. Въ настоящее время Д. представляютъ одно изъ бойкихъ мѣстечекъ По-  
дольской губерніи. Жителей въ мѣстечкѣ и его предмѣстьяхъ около 14.000 об. н.,  
въ томъ числѣ нѣмцевъ около 1.500 д. об. н. и евреевъ около 5000. Въ Д. вы-  
дѣлываются сукна и трико въ довольно значительномъ количествѣ; здѣсь нахо-  
дятся около 40 суконныхъ фабрикъ, принадлежащихъ нѣмцамъ и отчасти евреямъ



и вырабатывающихъ ежегодно въ среднемъ, при 270 ткацкихъ станкахъ и 600 постоянныхъ рабочихъ, сукна и трико на  $\frac{1}{2}$  милліона рублей. Сбывается сукно въ Харьковъ, Полтаву, Варшаву и въ м. Ярмолинцы Проск. у. Изъ мѣстныхъ крестьянъ многіе занимаются, кромѣ хлебопашества, шитьемъ сапоговъ, которые сбываютъ на ярмаркахъ, дубленіемъ кожъ и кузнечествомъ. Въ Д. есть почтово-телеграфная контора, аптека, сельская лѣчебница, народное училище, церк.-приход. школа, евангелическо-лютеранское 2-классное училище съ 1836 года. Р.-католическій костель въ Д. по имя св. Архистратига Михаила, каменный, устроенъ въ 1639 г.; имѣетъ прихожанъ въ мѣстечкѣ и окрестныхъ селеніяхъ 4.437 д. об. пола.—Въ XVIII в. въ Д. было 4 церкви: Христо-Рождественская—была деревянная, трехкупольная, изъ униатской въ православную обращена въ 1795 г., существовала до 1832 г., т. е. до упраздненія въ Д. капуцинскаго кляштора и обращенія его въ православную церковь; иныи мѣсто этой церкви ограждено деревяннымъ заборомъ. Богословская церковь существовала до 1786 года и, по распоряженію униатскаго епарх. намѣстна, закрыта въ видахъ усиленія средствъ церкви Вознесенской. Вознесенская церковь существовала до 1782 г.; почему прекратила существованіе—неизвѣстно. Рождество-Богородичная церковь на предмѣстьѣ Заставѣ существовала до 1832 годѣ, когда устроена была нынѣшняя церковь изъ р.-кат. кляштора и когда Рождество-Богородичный приходъ соединенъ съ другими въ одинъ. Въ предмѣстьѣ Могилевскѣ былъ особо храмъ Михайловскій. Иныи въ Д. два прихода: Вознесенскій и Михайловскій. Последний считается какъ бы особымъ сельскимъ храмомъ с. Могилевки, которая собственно составляетъ съ мѣстечкомъ Д. одно поселеніе.

1220. **Вознесенскій приходъ и Дунаевецъ** составляетъ мѣстечко и все его предмѣстья, кромѣ Могилевки. Прихожанъ числится 998 муж. и 1006 жен. Среди православныхъ проживаетъ 174 муж. и 186 ж. и р.-католиковъ. Зданіе Вознесенской церкви—это бывшій костель капуцинскаго кляштора, построенный въ 1765 г.; въ 1832 г., когда кляшторъ закрытъ, костель обращенъ въ православную церковь. Первоначально эта церковь стояла въ такомъ видѣ, какъ была при капуцинахъ, но затѣмъ она была передѣлана, при чемъ надъ средней частью зданія былъ надстроенъ небольшой деревянный глухой куполъ. Въ 1889 г. надстроена колокольня. Въ церкви есть большая икона Божіей Матери, западной хорошей живописи, оставшаяся отъ капуциновъ; есть и еще нѣсколько иконъ художественной работы. Къ церкви примыкаетъ двухъ-этажный кирпичный домъ, бывшее помѣщеніе капуциновъ; теперь принадлежитъ церкви; помѣщенія въ нѣкоторой части этого зданія отдаются въ наемъ; кромѣ того, вблизи церкви есть еще старое каменное зданіе, гдѣ помѣщается мѣстный священникъ. Въ этихъ зданіяхъ въ 1848—1855 г. помѣщалось духовное училище, соединенное затѣмъ съ Приворотскимъ училищемъ. Священникомъ въ періодъ существованія тамъ училища былъ смотритель Павелъ Вартминскій. Затѣмъ священствовалъ здѣсь 32 года протоіерей Алексѣй Черняевскій. Церк. земли имѣется 91 д. 468 с., въ томъ числѣ при самой церкви погоста и усадьбы 3 д. 187 с., погоста и усадьбы бывшей церкви на предмѣстьѣ Заставѣ 1 д. 1800 с. Кромѣ народнаго училища М. Н. П., существующаго въ приходѣ съ 1879 г., есть еще школы грамоты для дѣвочекъ, открытая въ 1897 г. и помѣщающаяся въ церковномъ зданіи.

1221. **Михайловскій приходъ с. Могилевки, соб. предмѣстья Дунаевецъ**, занимаетъ южную часть поселенія и примыкаетъ къ рѣчкѣ Тернавки, гдѣ въ



мелководномъ пруду иѣмцы-фабриканты имѣютъ шерстомойки, загрязняющія рѣчку и дѣлающія эту мѣстность нездоровою. Почва полей черноземная, мѣстами глинистая. Прихожанѣ числятся 880 ж. и 877 ж. Прихожане, кромѣ хлѣбопашества, занимаются работами на суконныхъ фабрикахъ, сапожничествомъ, кушнирствомъ и мелкой торговлей на базарахъ. Въ приходѣ есть старая и новая церковь. Новая церковь—каменная, объ одномъ куполѣ, съ колокольной выѣтъ, стоитъ при шоссе-ной дорогѣ, окончена постройкою въ 1898 г. Постройка этой церкви начата была въ 1876 г. и по плану должна была быть пятикупольною. Когда стѣны были возведены до половины дверныхъ косяковъ, постройка была приостановлена по недостатку средствъ, и только въ 1894 г., когда было отпущено изъ казны 4000 р., приступлено было къ постройкѣ церкви по новому проекту, при чемъ почти все раньше устроенное было снято и въ некоторыхъ мѣстахъ заложенъ новый фундаментъ. Кромѣ ассигнованныхъ изъ казны денегъ, прихожане собрали 8.000 р. и помогли натурою. Къ концу 1898 г. церковь была окончена и освящена въ томъ же году 24 ноября во имя св. Арх. Михаила. Кромѣ этой церкви, есть еще старая Михайловская, стоящая на старомъ мѣстѣ; она—деревянная, трехкупольная, построена, какъ указывается въ некоторыхъ позднѣйшихъ документахъ, въ 1700 г. Церк. землицъ усад. 1 д. 1167 с., пах. 39 д. 820 с. и хутора 1200 с. Пришт. помѣщенія деревянные, устроены помѣщикомъ. Церк.-прих. школа съ 1883 г.; помѣщается въ соб. деревянномъ зданіи.

1222. **Иванковцы-Дунаевецкіе** с.—расположено на равнинѣ, въ 8 вер. отъ м. Дунаевецъ къ в., при почтовой дорогѣ изъ того мѣстечка въ Новую-Ушницу. Къ приходу состоятъ приписанымъ с. *Демьяковцы*, расположенное при той же дорогѣ, у рч. Студеницы, къ с.-з. отъ Иванковецъ. Мѣстность вполне здоровая, благодаря обилію лѣсовъ, находящихся невдалекѣ, и садовъ, въ обиліи произрастающихъ въ садахъ. Почва—глинистая, съ верхнимъ слоемъ чернозема. До 1887 г. къ приходу принадлежала еще деревня Мушкотница, принесенная затѣмъ къ с. Голозубицамъ. Нынѣ прихожанѣ числятся: въ Ив. 416 м. и 419 ж. и въ Дем. 116 м. и 103 ж.; р.-католиковъ въ приходѣ около 1100 д. об. пола. Прихожане—крестьяне, занимаются гл. обр. земледѣльствомъ. И. принадлежали къ составу Голозубинецкаго имѣнія и относительно землевладѣнія имѣли одинаковую судьбу съ с. Голозубицами. Изъ историческихъ фактовъ, касающихся Иванковецъ, извѣстенъ одинъ: въ 1653 г., во время Жванецкаго похода короля Яна-Казимира, одинъ изъ польскихъ отрядовъ, напавъ на татаръ у села И., нанесъ имъ значительное пораженіе. Село Демьяковцы въ 1639 г. было подарено тогдашнимъ его владѣльцемъ Михаиломъ Станиславскимъ Дунаевецкому костелу. Церковь въ Иванковцахъ была издана; о бывшей до 1768 года деревянной церкви извѣстно только, что она по ветхости разобрана и въ 1768 г. начата постройкою новая церковь, но затѣмъ аданіе ея, возведенное до половины, сторуло отъ неизвѣстной причины. Въ 1770 г. была вновь начата новая деревянная церковь, освященная въ честь Покрова Пресв. Богородицы; эта церковь существуетъ по настоящее время. Колокольня при ней деревянная, устроенная отдѣльно отъ церкви въ 1887 году. Церковь значительно обветшала и въ настоящее время прихожанами собираются деньги на новую церковь. Въ приписномъ селѣ Демьяковцахъ церковь была также съ незапамятныхъ временъ. Бывшая здѣсь въ концѣ XVIII в. православная деревянная церковь въ 1795 г. была обращена въ католическую каплицу по распоряженію католическаго епископа, владѣвшаго Демьяковцами на правахъ помѣщика. Въ 1867 г., вслѣдствіе



просьбы мѣстнаго священника, послѣдовало распоряженіе министра Внутреннихъ Дѣлъ о передачѣ Демянковецкой каплицы въ вѣдѣніе православнаго духовенства. Каплица была передана и обращена въ православную церковь. При сдачѣ зданія ксендзь Дунаевецкаго костела взялъ изъ каплицы древнюю святыню—икону Божіей Матери, чтимую какъ чудотворную, и съ этой иконой скоро выѣхалъ за границу. По обращеніи каплицы въ церковь и невозвратѣ взятой изъ нея иконы, причтѣ и прихожане, желая возвратить храму прежнюю славу чтимой иконы, подали прошеніе на Высочайшее имя о дарованіи имъ снимка съ чудотворной Владимірской иконы Божіей Матери, и въ Демянковскую церковь была подарена Наслѣдникомъ Престола, впоследствии Государемъ Императоромъ Александромъ Александровичемъ, просимая икона. Эта икона помѣщается нынѣ надъ царскими вратами; 26 августа отправляется торжественная служба въ честь иконы и бываетъ небольшое стеченіе богомольцевъ изъ сосѣднихъ селъ. Изъ священниковъ, бывшихъ въ Иванковцахъ, извѣстны: Андрей Подруцкій, рукоположенный въ 1768 г. Львовскимъ униатскимъ епископомъ Львомъ Шентицкимъ и въ концѣ XVIII в. присоединившійся къ православію вмѣстѣ съ прихожанами и умершій въ 1802 г.; затѣмъ святѣ его Филиппъ Подруцкій (1804—1821 гг.). Церк. земли въ Иванковцахъ—усад. 2 д. 2100 с., пах. 27 д. 192 с. и въ Демянковцахъ пахвт. 24 д. 960 с. Прятч. помѣщенія устроены въ 1887 г. Въ приходѣ двѣ церк.-прих. школы: въ Ив. съ 1870 г. и въ Дем. съ 1884 г.; обѣ помѣщаются въ собств. зданіяхъ.

1223. **Маліевцы с.** — расположено на косогорахъ при рч. Ушкѣ, протекающей по глубокой навилстой долинѣ, въ 15 вер. отъ м. Солобовоцъ къ з.-в. Въ 1 вер. отъ М. при той же рѣчкѣ ниже лежатъ приписная дер. *Маліевецкая-Слободка*. Мѣстность гористая, благоприятная въ гигиеническомъ отношеніи; почва—черноземъ. М. встрѣчаются въ ист. документахъ съ конца XV в. (1493 г.); принадлежали они сначала Маліевскимъ, потомъ Кавецкимъ, Поцловскимъ (въ началѣ XVIII в.). Отъ этого времени извѣстенъ фактъ разоренія Маліевецкаго помѣщичьяго дома и фольварка казаками и воюющими крестьянами (Арх. Ю.-З. Р. III, Ц. 453). Затѣмъ М. принадлежали Туркуламъ и Марходскимъ. У Войцѣха Марходскаго М. куплены въ XVIII в. Яномъ-Онуфріемъ Орловскимъ, и съ той поры это имѣніе не выходитъ изъ рукъ рода Орловскихъ, которые построили здѣсь прекрасный палацъ, устроили красивый парк, оранжереи и т. п. Въ настоящее время въ Маліевецкомъ приходѣ числится православныхъ 507 муж. и 492 жев. Всѣ они—главнымъ образомъ крестьяне-малороссы, занимающіеся земледѣліемъ; нѣкоторые занимаются плотничествомъ, каменщицествомъ, пиленіемъ досокъ. Существующая нынѣ въ М. церковь въ честь Воздвиженія св. Креста, каменная, съ деревяннымъ верхомъ, была раньше монастырскимъ храмомъ базилианъ, построена въ 1673 г. Находится она въ сторонѣ отъ поселенія, на площадкѣ высокой горы, надъ рѣчкою. Противъ храма на другой противоположной горѣ расположенъ паркъ помѣщика; кругомъ храма на взгорьѣ растутъ также деревья. Возлѣ церкви находится прекрасный обильный источникъ, изъ котораго вода, обтекая храмъ, падаетъ внизъ съ отвѣсной скалы красивымъ каскадомъ, обдавая мелкими брызгами входъ въ пещеру, находящуюся внизу въ той скалѣ. Въ пещерѣ находится каменное изваяніе преп. Онуфрія,—остатокъ базилианскаго монастыря. Раньше изъ этой воды былъ устроенъ фонтанъ на церковномъ погостѣ; фонтанъ изображалъ каменную группу Крещенія Господни; вода, выливаясь изъ руки св. Іоанна Предтечи,



Ушицкій у. 3 окр.

изливалась на главу Спасителя. До недавняго времени возлѣ церкви были руины монастырскихъ зданій, теперь снесенныя. Въ церкви находится нѣсколько чтимыхъ иконъ, оставшихся отъ базилианъ: икона Почаевской Божіей Матери, св. Іоанна Крестителя, преп. Онуфрія; 24 іюня бываетъ большое стеченіе богомольцевъ изъ окрестностей. Монастырь въ М. существовалъ издавна, какъ православный; около половины XVII в. онъ былъ разрушенъ и затѣмъ въ 1708 г. владѣльцемъ Маліевецкимъ Лаврентіемъ Цепловскимъ былъ возобновленъ, какъ базилианскій-униатскій. Въ 1810 г. монастырь закрытъ и имущество его, какъ движимое, такъ и недвижимое, передано Барскому монастырю; въ 1838 г. земля бывшаго Маліевецкаго монастыря перешла въ собственность приходской церкви, каковою стала съ 1810 г. бывшая монастырская церковь. Нынѣ церк. земли числятся: усад. 5 дес., хутора 1 д. и пахатной въ 3-хъ сѣнахъ 48 д. Причт. помѣщенія новыя, нѣкоторыя изъ нихъ каменные. Цер.-прих. школа съ 1884 г.; помѣщается въ собств. зданіи.

О Маліевецкомъ монастырѣ см. Тр. Ком. V, 320—328.

1224. **Мицевцы** с.—расположено въ мѣстности холмистой, по обѣимъ сторонамъ рѣчки Студеницы, которая образуетъ здѣсь пруды, въ 12 вер. отъ м. Дунаевецъ къ с. Мѣстность здоровая; почва черноземная. Въ XVI—XVII вв. село Мицевцы называлось иначе „Городище“ или „Старое-Городище“, а также „Триховцы“ или „Стриховцы“. Поселеніе съ послѣднимъ названіемъ существуетъ нынѣ въ вер. 3-хъ отъ Мицевецъ. Что же касается прежняго названія села „Городище“, то оно указываетъ, что въ XVI—XVII в. село это было расположено на мѣстѣ стараго какого-то поселенія. Слѣды такого древняго поселенія или укрѣпленія видны и теперь на правомъ берегу рѣчки Студеницы въ видѣ земляныхъ окоповъ, гдѣ находятъ иногда разныя желѣзные обломки. Въ отношеніи землевладѣнія Мицевцы нѣкогда принадлежали къ Камонецкому староству (т. е. къ королевскимъ имѣніямъ), а затѣмъ вошли въ составъ Мукаровскаго староства и имѣли одинаковую судьбу съ Мукаровымъ (см. ниже); нынѣ принадлежать казнѣ. Православныхъ жителей теперь числятся въ М. 617 муж. и 580 жен.; р.-католиковъ 398 муж. и 460 жен.; овревиъ 26 д. об. пола. Существующая нынѣ церковь въ честь Успенія Пресв. Богородицы, деревянная, объ одномъ куполѣ, построена въ 1864 г. на счетъ казны. Раньше этого зданія было другое, деревянное, построенное въ 1748 г.; оно разобрано послѣ устройства новаго храма. Въ XVIII в. въ М. была еще другая церковь — въ честь Введенія во храмъ Пресв. Богородицы; деревянное зданіе этой церкви существовало до конца вѣка, а затѣмъ церковь упразднена и зданіе было продано въ д. Вихровку, гдѣ изъ ея матеріала устроена небольшая церковь. При Успенской церкви болѣе продолжительно священствовали: Стефанъ Соколыницкій (1830—1852 гг.) и Іосифъ Подгурскій (1859—1882 гг.). Церк. земли: усадебной 3 дес. 528 саж., пахатной въ 3-хъ участкахъ 30 д. 3214 с. и сѣнок. 10 д. 1944 с. Причт. помѣщенія устроены на счетъ казны. Въ приходѣ есть народное училище М. Н. П. съ 1882 г. и школа грамоты для дѣвочекъ съ 1897 г.

1225. **Морозовъ** с.—въ 16 вер. отъ м. Зинькова къ ю., расположено между рѣчками Ушицей и Ушкой на ровной мѣстности, а юго-вост. часть его, называемая Морозовка,—на низменности вдоль незначительнаго ручья Ставки, впадающаго въ Ушицу. Морозовъ окружаютъ слѣдующія селенія, состояція приписками: въ



1 вер. на юго-зап. д. *Гута-Морозовская*, изрытая неглубокими оврагами; въ 2 вер. на с.-з. на ровной мѣстности д. *Майданъ-Морозовскій*; въ 4 вер. на сѣв. с. *Корначовка*, расположенная по глубокой долинѣ р. Ушицы и частью въ самой долинкѣ; въ 2 вер. на в. на берегу Ушицы, въ глубокой долинѣ, незначительная деревенька *Адоліна* или *Гамарня*. Мѣстность возвышенная и лѣсистая и потому здорова; почва черноземно-глинистая, мѣстами каменистая. Морозовъ основанъ въ 1542 г. Морозовскими на земляхъ Мукарова на основаніи королевскаго разрѣшенія, а также Барскаго старосты Бернарда Претвича. Какъ основанное на Мукаровскихъ земляхъ, село называлось иначе Малымъ-Мукаровымъ (Арх. Ю.-З. Р. VIII, I, 255). Въ послѣднее время М. принадлежалъ Видавскимъ, а затѣмъ перешелъ какъ приданое къ Марковскимъ. Теперь въ приходѣ православныхъ жителей 891 муж. и 814 ж.; р.-католиковъ 384 муж. и 387 жен.; евреевъ 42 д. об. п. Жители занимаются, кромя земледѣлства, выдѣлываніемъ кленокъ въ лѣсахъ, выжиганіемъ угля и добываніемъ фосфоритовъ въ горахъ по р. Ушицѣ. Въ М. раньше существовавшей нынѣ церкви была деревянная церковь во имя св. Симеона Столпника, построенная въ XVIII в. Въ 1836 г. эта церковь по ветхости была разобрана и все церковное имущество и приходъ были причислены къ церкви Корначовки, бывшей тогда самостоятельной, а Морозовъ считался приписанымъ къ с. Корначовкѣ до 1892 г. Въ 1879 г. Морозовскіе прихожане начали строить церковь, которая и была освящена 18 октября 1888 г. Эта нынѣ существующая церковь—деревянная, въ честь Успенія Пресв. Богородицы. Въ церкви находятся двѣ иконы, чтимыя мѣстно: икона Божіей Матери, въ честь коей 8 іюня бываетъ стеченіе богомольцевъ, и икона св. Симеона Столпника, бывшая храмовая икона старой церкви. Въ приписномъ селѣ Корначовкѣ церковь во имя преп. Параскевы, деревянная, построена въ 1724 г.; первоначально она была трехкупольною, а въ 1865 г. перестроена въ однокупольную. Церковной земли имѣется: при Морозовской церкви—усад. 3 дес. 369 саж., стѣнокъ съ лѣсомъ 3 д. 388 саж., пах. въ 3-хъ сѣнахъ 27 дес. 263 саж.; при Корначовской церкви—усад. 1 дес. 849 саж., стѣн. 3 дес. и пахати въ 5-ти участкахъ 29 дес. 2301 саж. Причтовья помѣщенія none. Церковно-приходская школа въ М. съ 1883 г.; школа грамоты въ Корначовкѣ съ 1881 г. и въ Гутѣ-Морозовской съ 1898 г.; всѣ три школы помѣщаются въ собственныхъ зданіяхъ.

1226. **Мукаровъ-Подлѣсный** с.—расположено на ровномъ мѣстѣ, въ 10 вер. отъ м. Дунаевецъ къ с.-в. Въ селѣ нѣтъ ни рѣчки, ни большого пруда; жители пользуются только водою изъ колодезь и небольшихъ „сажавокъ“ (прудинокъ). Въ селѣ есть сады, гдѣ по преимуществу произрастають сливы. Мѣстность здоровая; почва частью черноземная, частью глинистая. Къ приходу приписаны: въ 3-хъ вер. отъ М. къ в. село *Списовка* съ примыкающею къ ней д. *Яровой-Слободкой*, и въ 3-хъ вер. отъ Мукарова къ ю.-в. д. *Барбаровка*. Прихожанъ числится всего 1438 муж. и 1364 жен., въ томъ числѣ въ Мукаровѣ 1641 д. об. пола, въ Барбаровкѣ 419, въ Списовкѣ 371 и Яровой-Слободкѣ 171. Всѣ—малороссы, преимущественно крестьяне; есть 3—4 дома дворянъ. Въ приходѣ есть много и р.-католиковъ, имѣющихъ здѣсь костелъ. Мукаровъ называется Подлѣснымъ, какъ находящійся возлѣ лѣса, въ отличіе отъ другаго Мукарова-Польнаго. Первое село называлось также Мукаровымъ-Новымъ, а второе Мукаровымъ-Старымъ. Какъ давно существуетъ Подлѣсный или Новый Мукаровъ, нельзя установить, хотя селеніе съ име-



номъ „Мукаровъ“ вообще или „Мукаровъ-Нижній“ встрѣчается въ ист. документахъ съ начала XV в., но это слѣдуетъ отнести къ Мукарову-Старому или Польному. Во всякомъ случаѣ Мукаровъ-Подлѣсный входилъ въ составъ Мукаровскаго староства и въ отношеніи землевладѣнія имѣлъ одинаковую судьбу съ Мукаровымъ Польнымъ (см. ниже). Въ XVIII в. въ Мукаровѣ-Подлѣсномъ была деревянная Покровская церковь. На мѣстѣ этой церкви въ 1794 г. была начата постройкою каменная церковь, но постройка велась очень медленно и только въ 1820 г. церковь была освящена также въ честь Покрова Пресв. Богородицы. Въ 1874 г. церковь расширена пристройкою къ ней каменной колокольни. Изъ священниковъ той церкви болѣе извѣстны: Андрей Завадовскій, первый священникъ по воссоединеніи прихода изъ униѣ съ православіемъ въ 1795 г., священствовавшій здѣсь до 1820 г., и затѣмъ сынъ его Іосифъ Завадовскій—съ 1820 по 1869 гг. Въ приходе селѣ Сирисовкѣ есть также церковь, во имя св. Параскевы-Пятницы (празд. 28 октября), деревянная, построенная въ 1766 г.; эта церковь, до 1831 г. была самостоятельною. Въ д. Яровой-Слободкѣ, по преданію, была также когда-то церковь; теперь указываютъ въ деревнѣ церковнице и мѣстѣ кладбище, гдѣ есть еще нѣсколько каменныхъ надгробныхъ крестовъ; мѣсто это недавно (въ 1891 г.) огорожено. Церк. земли при церкви Подл.-Мукарова: усад. 2 д. 62 с., подъ огор. 2 д. 1164 саж., пахат. 56 дес. 2160 саж., сѣнок. 19 дес. 26 саж., подъ погостомъ 1044 с., неудобной 3 дес. 200 саж., а всего 83 дес. 2256 саж. Причт. помѣщенія устроены въ 1886 и 1895 гг. Въ приходѣ есть народное училище М. Н. Н. въ Подлѣсн. Мукаровѣ съ 1872 г. (раньше съ 1861 г. была здѣсь церковная школа), церковно-приходская школа въ с. Сирисовкѣ съ 1892 г. и школа грамоты въ д. Барбаровкѣ съ 1892 г.—Въ Подл.-Мукаровѣ есть также р.-католическій костелъ во имя св. Іосифа Обручника, каменный, построенный въ 1859—1872 гг. вмѣсто стараго деревяннаго, существовавшаго съ 1613 г.; имѣеть нынѣ прихожанъ 4924 д. об. пола.

1227. **Мукаровъ-Польный** с.—расположено при рч. Студеницѣ, на покатости, обращенной къ югу, въ 9 вер. отъ м. Дунаевецъ къ с.-в. Мѣстность здороная; почва черноземная. Къ приходу до 1899 г. принадлежало село Вихровка, составляющее теперь самостоятельный приходъ. Православныхъ жителей въ М.-Польн. числится 490 муж. и 492 жен., р.-католиковъ 59 м. и 60 ж. и евреевъ 3 души. Мукаровъ-Польный называется также Старымъ. Дѣйствительно это поселеніе древнее. Оно упоминается подъ именемъ Нижняго-Мукарова въ числѣ селъ, данныхъ королемъ Ягайломъ въ 1404 г. Петру Шафранцу. Въ XVI в. на владѣніе Мукаровымъ заявляли права владѣльцы обширныхъ владѣній въ Подоліи Одровонки, но затѣмъ Мукаровъ былъ причисленъ къ Барскому староству. Висослѣдствіи Мукаровъ съ окрестными королевскими имѣніями составилъ особое Мукаровское староство, отдававшееся въ долгосрочныя аренды на привилегированныхъ условіяхъ разнымъ лицамъ. Въ концѣ XVIII в. такою владѣлицею Мукаровскаго староства была жена извѣстнаго авантюриста того времени, князя Насселу-Зигена, нѣмецкаго князя, неаполитанскаго гранда, русскаго адмирала (онъ похороненъ въ 1808 г. въ Мукаровѣ-Подлѣсномъ недалеко отъ костела). Императоръ Александръ I далъ Мукаровское староство въ аренду на 12 лѣтъ (1818—1830 гг.) Павлу Бутыкину. Въ 1820 г., вслѣдствіе домогательства у князя Каменецкаго католическаго епископа возвратити епископской кафедрѣ конфискованныя у нея имѣнія, было дано этой кафедрѣ Мукаровское староство, но такъ какъ оно было отдано въ аренду до 1830 г.,



то до истеченія срока аренды каждаго получала деньгами 6.000 р. и платимую Бутякинымъ арендную плату, а затѣмъ съ 1830 по 1842 г. староство принадлежало католическимъ епископамъ. Въ 1842 г. оно было отобрано и поступило въ казну; большая часть земель была продана крестьянамъ на оброкъ, а затѣмъ въ собственность на выкупъ: часть земель выдѣлена въ особую ферму, которая въ 1871 г. была дана на выкупъ д. ст. сов. Николаю Жандру. Церковь въ М. была уже въ XVI в., такъ какъ въ налоговыхъ спискахъ того времени упоминается „попъ“. Въ XVIII в. здѣсь была Богословская церковь. О зданіяхъ церковей извѣстно, что въ 1774—1781 г. была устроена деревянная трехкупольная церковь, замѣнившая собою старую церковь, также деревянную. Въ 1871 году 27 сентября освящена новая церковь, а старая, построенная въ 1774—1781 гг., была разобрана. Новоустроенная, нынѣ существующая церковь, посвященная также во имя св. Ап. Іоанна Богослова, построена въ 1865—1871 гг. на средства казны. При церкви находится колокольная каменная, отдѣльно отъ церкви, устроена въ 1783 г. Церк. земли: усад. 2 д. 1008 с. и пахат. 40 д. 1200 с. Домъ для священника камен., построенъ въ 1889 г.; другія постройки ветхи; дома для псаломщика итѣ. Въ М.-Польн. есть народное училище М. Н. П. съ 1881 г., замѣнившее собою бывшую здѣсь раньше церковную школу; кромѣ того въ приходѣ открыта въ 1898 г. школа грамоты для дѣвочекъ.

1228. **Нестеровцы с.**—расположено на равнинѣ, крестовидно пересѣкаемой двумя долинами, идущими съ сѣвера на югъ и съ запада на востокъ. Сѣверо-восточная часть села—возвышенная, а средняя—низменная. Ближайшее мѣстечко Дунаевцы въ 8 вер. на юго-востокъ. Въ самомъ селѣ нѣтъ ни рѣки, ни ключевой воды. Недалеко отъ села есть озеро, высыхающее лѣтомъ; преданіе гласитъ, что иногда озеро это изобиловало рыбою, а потомъ на нѣсколько лѣтъ оно пропало, и вмѣсто сѣтя его бородили плугъ. Въ настоящее время воды въ немъ мало, лѣтомъ оно высыхаетъ; размеры его тоже уменьшились: прежде оно имѣло 1½ версты длины, а теперь не болѣе 300 саж. Вслѣдствіе недостатка здоровой ключевой воды и вслѣдствіе вредныхъ болотистыхъ испареній, здѣсь часто свирѣпствуетъ тифъ и другія болѣзни. Почва—глубокій черноземъ, но въ юго-восточной части села преобладаетъ суглинокъ. Принадлежащая къ приходу деревня *Гановка* расположена по обоимъ берегамъ р. Тернавки, въ 3 верстахъ на юго-востокъ отъ Н. Свидѣнія о Н. восходятъ къ XV в.; о нихъ упоминается въ реестрѣ 1493 г. Принадлежали тогда Н. къ Барскому староству, а потомъ къ староству Мукаровскому. Во время люстраціи Гумецкаго въ 1615—1616 гг. владѣль ими уже Андрей Гурскій, каштелянъ галицкій. По свидѣтельству люстраціи 1628—1629 гг., Н. принадлежали Гаврилу Свенцкому. Затѣмъ Н. съ д. Гановкою составили отдѣльное Нестеровское староство, которымъ владѣль Годзскій, повода подольскій. Онъ выстроилъ здѣсь замокъ и развелъ паркъ, слѣды которыхъ теперь едва замѣтны. После Годзскаго владѣлицею Нестеровскаго староства была дочь его Каролина, княгиня Нассау-Зигенъ. Въ 1817 г. Нестеровское староство дано было на 12 лѣтъ чиновнику Лавинскому-Гавричевскому; послѣдній уступилъ его Оттону Чайковскому. Въ 1833 г. Н. даны въ пожизненное владѣніе генералу Александру Кравцову. Съ 1847 г. они причислены къ государственнымъ имѣніямъ. Въ настоящее время прихожанъ въ Нестеровскомъ приходѣ м. п. 1113 и ж. п. 1086; кромѣ православныхъ, есть нѣсколько семействъ католиковъ и евреевъ. Главное занятіе крестья-



Ушницій у. 3 окр.

инь—земледѣіе. Въ Нестеровцахъ издавна была православная церковь; въ 1583 г. здѣсь былъ уже православный священникъ. На мѣстѣ нынѣшняго храма въ Н. стоялъ раньше древній деревянный, сгорѣвшій въ половинѣ XVIII в. Нынѣ существующій храмъ—также деревянный, съ однимъ куполомъ, крытый желѣзомъ; построенъ онъ въ 1782 году и освященъ въ честь св. Николая чудотв. Колокольная при храмѣ—деревянная, построена въ 1782 г. съ юго-восточ. стороны храма. Иконостасъ деревянный; иконы въ немъ неуксуснаго письма. Въ числѣ сосудовъ освящаемаго храма есть старинная серебряная чаша съ такою надписью: „Módl się każdy za tego, co ten kilich sprawił, kapłanie, by go Chrystus przez krew Swoją zbawił. 1695 dnia ósmego maja.“ Церковной земли въ приходѣ: усад. 3 дес., пахат. 44 д. 2112 с., сѣв. 18 д. 1320 с. Домъ для священника старый, съ такими-же службами, а для псаломщика домъ со службами новый. Всѣхъ священниковъ въ Н. съ 1796 г. по 1893 было 5; изъ нихъ протоіер. Матвѣй Коцюбинскій священствовалъ въ Н. съ 1808 по 1850 г., а свещ. Василій Корытынскій съ 1854 по 1885 г. Въ Н. есть народное одноклассное училище М. Н. Н., а въ д. Гановкѣ школа грамоты, открытая въ 1888 году.

1229. **Покутницы** с.—расположено на возвышенности, которую небольшая рѣчка Самецъ дѣлитъ на двѣ неравныя части. Въ составъ большей входятъ собственно село, „Куть“ и „Дрищевка“, а въ составъ меньшей: „Слобода“ и „Березы“. Ближайшая къ селу ж.-д. ст. „Деражня“ въ 30-в. на с.-в.; м. Зиньковъ въ 5 в. на с. Климатъ мѣстности здоровый; почва—черноземъ. Упоминаніе о П. встрѣчается уже въ реестрѣ 1493 г. Въ 1565 г. они принадлежали къ Барскому староству. Во времена эстраціи Гумецкаго въ 1616 г. ими владѣлъ Андрей Гурскій, а въ 1629 г. Елена Замойская. Въ 1661 г. село было совершенно разорено; полную руину представило оно и въ 1717 г. Въ 1770 г. имъ владѣлъ Людвигъ Поцкій, стражникъ литовскій, потомъ Гумецкій, Крузеръ, Черкасъ; отъ послѣдняго перешло къ Грохольскимъ. Въ настоящее время прихожанъ въ П. м. п. 620 и ж. п. 634. Главное занятіе прихожанъ—земледѣіе. Кроме православныхъ, есть католиковъ 10 чел. и 12 чел. евреевъ. До 1802 года въ П. былъ деревянный храмъ, въ этомъ году сгорѣвшій. Нынѣшній храмъ—каменный, съ деревяннымъ куполомъ, крытый желѣзомъ. Построенъ онъ въ 1818 году на средства прихожанъ и помѣщиковъ Крузера и Черкаса. Иконостасъ въ немъ трехъ-ярусный, обновленный въ 1876 г. Церковной земли въ приходѣ: усад. 2 д. 303 саж., пахат. въ 4-хъ смѣтахъ 38 д. 850 с. Причт. помѣщенія новыя. Ц.-приходская школа существуетъ съ 1864 г.; помѣщается въ школьномъ зданіи, построенномъ въ 1892 г.

1230. **Проскуровка** с.—въ 10 в. отъ м. Зинькова (Летич. у.) къ в.-з., расположено по обѣимъ берегамъ р. Ушки и впадающей въ нее рѣчки Самецъ. Обѣ названныя рѣчки протекаютъ по глубокой ложбинѣ, берега которой представляютъ мѣстами высокіе и крутые обрывы, мѣстами же отлогіе спуски, поросшіе кое-гдѣ лѣсомъ. Въ этой ложбинѣ и ютится село на протяженіи 4—5 вер. Крестьянскіе сады и огороды, покрывая правую сторону ложбины, въ вѣжной части села составляютъ какъ-бы одинъ сплошной садъ, къ которому примыкаетъ большой и густой лѣсъ (Маліевецкій и Проскуровецкій). Въ селѣ находится бумажная фабрика, устроенная б. владѣльцемъ Паркисомъ Маковецкимъ, а ниже за селомъ—мельница, заготавливающая матеріалъ для этой фабрики. Мѣстоположеніе села весьма живописно, особенно мѣстоположеніе „Гайдамакъ“, одной половины П. Мѣстность, занимаемая



селомъ, не можетъ быть названа вполне здоровою по причинѣ загрязненія воды въ рѣчкахъ заводами сахарнымъ (въ Тарасовкѣ) и бумажнымъ. Почва—суглинокъ; есть хорошая гончарная глина и залежи фосфоритовъ. Проскуровка—древнее поселеніе; называется въ актахъ иногда Пласкировка, Пласкировцы и упоминается впервые въ реестрѣ 1493 г. Во время войны короля Александра съ молдавскимъ воеводою Стефаномъ (съ 1500 г. по 1506 г.), которому помогали Мевгли-Гирей, ханъ крымскихъ татаръ, поляки повели у П. на лѣвомъ берегу рч. Ушки шанцы; на правомъ берегу ея обитали татары и молдаване. Въ 1542 г. королемъ Сигизмундомъ I нустошъ „Пласкировцы“ была пожалована Алаktivону (Галактиону) Поповскому, отъ котораго Сигизмундъ получилъ взаменъ село Поповцы для Барскаго староства, бывшаго во владѣніи королевы Боны. Потомки Алаktivона и Поповскаго, владѣвшіе Проскуровою, получили фамилію Пласкировскихъ. Въ 1566 г. часть села была по суду выдѣлена отъ Пласкировскихъ Николаю Барабчевскому. Хотя П. была пожалована Пласкировскимъ въ полную собственность, но это не избавило ихъ отъ претеван со стороны поляковъ, старавшихся отнять у туземныхъ владѣльцевъ земли, и въ 1577 г. подстаростѣ барскому Ковалевскому было разрѣшено выкупить П. у безправныхъ якобы владѣльцевъ. Въ 1602 году П. въ качествѣ вымороченнаго имѣнія пожалована Стан. Гольскому и включена въ составъ Барскаго староства. Пласкировскіе впрочемъ держались еще и въ XVII в. (Бар. стар., 200). Въ 1615—1616 гг. село принадлежало Пласкировскимъ, потомъ Гумецкимъ. Въ 1678 г., кромѣ Пласкировскихъ (или Проскуровскихъ), селомъ владѣли Журавскій и Шембецъ. Въ настоящее время село раздѣляется на пять частей: „Маковецчина“—часть, въ которой находится помѣщичій домъ—„палацъ“, построенный Наркисомъ Маковецкимъ; здѣсь же находится развалины двухъ заводовъ—винокуреннаго и лѣсопильного, аданіе бывшаго сахарнаго завода, мельницы и бумажная фабрика. Отъ вѣсхъ этихъ зданій ведетъ къ „палацу“ шоссеиная дорога, которая давно уже не ремонтировалась. Въ концѣ этой части села въ лѣсу, на берегу рѣки, есть „замчесько“; противъ него на холмѣ—валы. Въ этихъ валахъ находятъ человѣческіе черепы, жел. наконечники пикъ и топорки; была здѣсь также найдена мѣдная крестъ—энколпій (Древнехранилище въ Каменцѣ). 2-я часть села наз. „Вѣлявщина“—по фамиліи владѣлицы этой части Вѣлявской. Въ обѣихъ этихъ частяхъ населеніе преимущественно католическое. Для него построены были даже недалеко отъ помѣщичьяго „палаца“ костелъ, въ которомъ однако служба никогда не совершалась. Теперь зданіе это обращено въ кузницу. Недалеко отъ второй части села къ югу, по дорогѣ, ведущей къ с. Стриховцы, есть небольшіе окопы, которые называются крестьянами „Московскими ровами“. 3-я часть—„Скурещина“; происхожденіе этого названія неизвѣстно. Скурещина въ 30 годахъ XIX ст. принадлежала графу Потоцкому. Примыкающая къ „Скурещинѣ“ часть села наз. собственно Проскуровою. Здѣсь находится церковь и вблизи нея старое кладбище. Можно думать, что встарину этимъ кладбищемъ заканчивалось село П., и наибѣшая пятая часть села—„Гайдамаки“ была самостоятельнымъ поселеніемъ, находившимся на значительномъ разстояніи отъ П. „Гайдамаки“ получили свое названіе потому, что, какъ гласитъ преданіе, здѣсь жили разбойники—гайдамаки. Въ каменистомъ ущельѣ, недалеко отъ лѣса „Замюбничекъ“, есть пещеры, въ которыхъ, разсказываютъ народъ, скрывались гайдамаки. Входъ въ пещеры въ настоящее время заваленъ. „Гайдамаки“ принадлежали въ началѣ XIX ст. Эразму Раковскому. Кромѣ



того, здѣсь были владѣнія Хелминскаго, Любинецкаго, Задереновскаго и др. Прихожанъ въ П. 658 м. и 661 ж.; кромѣ того, въ приходѣ есть 434 католиковъ и 50 евреевъ. Занимаются прихожане земледѣльемъ, а нѣкоторые работаютъ на фабрикахъ и заводахъ. Существующій въ приходѣ Свято-Николаевскій храмъ, деревянный, трехкупольный, построенъ въ 1730 г. на средства крестьянъ. Въ 1847 г. онъ поднятъ былъ на каменное основаніе и въ немъ устроена была входная дверь съ западной стороны (вмѣсто южной, какъ было раньше). Въ томъ же году пристроенъ небольшой деревянный притворъ и построена каменная на пяти столбахъ колокольня, замѣнившая существовавшую доселѣ деревянную. Всѣ эти постройки произведены помещикомъ Маковецкимъ. Въ 1889 г. церковь опять поднята на каменное основаніе, скрѣплена желѣзомъ, обшита шпалевками; внутри устроены хоры и пр. Иконостасъ старинный. Въ алтарѣ на горнемъ мѣстѣ есть старинная икона Божіей Матери съ Младенцемъ на рукахъ; въ рукѣ Младенца-Спасителя свитокъ съ надписью по-славянски: „Полна ласки“. Въ церкви хранится деревянная чаша съ такою же крышкою и небольшой деревянный крестъ съ надписью: „1779 г. Zachaci Chodzinski“. Церк. земли въ приходѣ: усад. 3 д., пах. 33 д. Домъ для свящ. каменный, крытый черепицею; прочія постройки прочны; для псаломщика домъ деревянный, старый; службы есть. Въ приходѣ есть однокласс. министер. училище, открытое въ 1882 г., и школа грамоты для дѣвочекъ, открытая въ 1897 г.

1231. **Рахновка** с.—расположено на равнинѣ, въ 2 вер. отъ шоссеиной дороги изъ Каменца въ г. Проскуровъ; ближайшія мѣстечка—Дунаевцы въ 8 в. на сѣверъ и Кривчикъ въ 2 вер. на востокъ. Климатъ мѣстности здоровый; почва—черноземъ. По преданію, въ  $\frac{1}{2}$  в. отъ нынѣшней Р. находилось с. Почанинцы. На томъ мѣстѣ вынахиваютъ теперь обломки камня и кирпича; тамъ находится колодезь, называемый Почанинскимъ. По разореніи Почанинцевъ татарами, на мѣстѣ нынѣшней Р. поселились выходцы изъ с. Рахновъ Ямпольскаго уѣзда и дали своему новому селу названіе Рахновка. Послѣдняя принадлежала Витославскимъ, Жерону, теперь Сабатиновой. Въ XVIII в. конфедератскія войска сожгли Р. На поляхъ, принадлежащихъ селу, есть валъ. Прихожанъ въ Р. 438 муж. п., 449 ж. п. Всѣ они—крестьяне-малороссы, занимающіеся земледѣльемъ. Кромѣ православныхъ, въ Р. есть 80 д. католиковъ. Къ приходу принадлежитъ поселокъ *Рахновецкая-Почта* или *Слободка*, находящаяся въ 3 верстахъ отъ Р. Жители этой Слободки зажиточнѣе крестьянъ Р., такъ какъ имѣютъ больше земли. До 1807 г. въ Р. была деревянная церковь въ честь Рождества Пресв. Богородицы; въ этомъ году она сгорѣла. Въ 1813 г. на средства прихожанъ построена нынѣшняя церковь, каменная, въ честь Боголюбской иконы Божіей Матери. Отъ мѣста прежняго храма, гдѣ теперь поставленъ деревянный крестъ, нынѣшній храмъ отстоитъ на 200 саж. Сначала при храмѣ не было колокольни, но въ 1859 г. стараніемъ бывшаго здѣсь священника Θεодора Курчинскаго и прихожанъ къ нему пристроена каменная колокольня. Храмъ представляетъ небольшое въ видѣ корабля зданіе, покрытое частью желѣзомъ, частью гонтою, выбѣленное; съ правой стороны алтаря пристроена пономарня съ ходомъ изъ нея въ алтарь. Иконостасъ устроенъ въ 1871—1872 гг.; онъ четырехъ-арусный, окрашенный зеленою краскою подъ мраморъ. Въ храмѣ есть икона Божіей Матери, почитаемая чудотворною. Церковной земли въ приходѣ: усад. 1 д. 602 с., пахат. 34 д. 1416 саж. Притч. помещенія ветхія, ремонтированы въ 1900 г. Церк.-приходская школа открыта въ 1884 году



стараніемъ свящ. Е. Надольскаго; помѣщается въ собств. зданіи, построенномъ въ 1888 г. на средства прих. попечительства.

1232. **Солобковцы** (Солошковцы, ошиб. Солодковцы, \*Солотковцы) м.—расположено въ мѣстѣ соединенія р. Студия съ Студеницей, на границѣ трехъ уѣздовъ: Каменецкаго, Проскуровскаго и Ушицкаго. Расположено оно на двухъ небольшихъ пригоркахъ. Близъ С. проходитъ шоссеиная и вмѣстѣ почтовая дорога изъ г. Проскурова къ г. Каменецъ-Подольскъ, съ почтовой станціей. Климатъ мѣстности здоровый; почва—черноземъ, а мѣстами суглинокъ. Кѣмъ и когда основаны С.—неизвѣстно. Несомненно только, что это поселеніе древнее. Въ 1493 г. здѣсь было 4 дыма. Въ 1565 г. С. принадлежали Карачевскому, при чемъ 1 лань былъ „поповскій“. Въ XVII в. владѣлъ ими Стефанъ Гумецкій, отъ котораго С. перешли къ его сыну Іосифу. По свидѣтельству датскаго посланника Юли, С. въ 1711 г. были „пустымъ городомъ“. Въ 1671 году каштелянъ галицкій Сильницкій здѣсь стоялъ лагеремъ, чтобы остановить татаръ,шедшихъ на Каменецъ. Въ С. были доминиканскій монастырь, который въ 1734 г. подвергся разграбленію отъ казаковъ, разбившихъ у С. поляковъ. Въ томъ же году воєвода волынскій былъ разбитъ подъ С. русскими войсками. Изъ визитаціонныхъ актовъ 1740 г. видимъ, что въ С. въ то время было три церкви: каменная Вознесенская, при которой состоялъ парохомъ инокъ Григорій, рукоположенный въ Уневѣ, „мурованная“ Успенская, при ней парохъ Василій Ровинскій, и Покровская, при ней парохъ Іаковъ, рукополож. въ 1735 г. Въ XVIII ст. Гумецкіе переселили въ С. свыше 2000 народа изъ другихъ имѣній, и притомъ глави. образ. католиковъ. Для нихъ построенъ былъ въ 1750 году Яцкомъ Шембергомъ костелъ въ честь св. Іосифа. Въ томъ же году была устроена здѣсь больница. Въ настоящее время въ С. католиковъ 2892 ч. и евреевъ 930; послѣдніе имѣютъ здѣсь синагогу. Вокругъ мѣстечка есть остатки укрѣпленій въ видѣ валовъ; лучше всего сохранились они на усадьбахъ священника и ксендза. Въ трехъ верстахъ отъ С. находится приселокъ *Тарасовка*, приписанъ къ Солобковецкому приходу. Всѣхъ прихожанъ въ приходѣ м. п. 1210, ж. п. 1253; занимаются они преимущественно земледѣліемъ. Въ С. въ настоящее время два храма: Успенскій и Покровскій. О Покровскомъ извѣстно, что онъ построенъ крестьяниномъ Иваномъ Батюкомъ, о чемъ говоритъ надпись на дверныхъ косякахъ церкви, сохранившаяся донынѣ. О времени постройки бывшихъ Успенскаго и Вознесенскаго храмовъ не сохранилось никакихъ данныхъ. Новый Свято-Успенскій храмъ построенъ на мѣстѣ стараго въ 1884 г. на средства прихожанъ съ помощью отъ казны; стоимость его 15 тысячъ руб. На погостѣ Вознесенскаго храма, разрушившагося отъ времени въ 40-хъ годахъ XIX столѣтія, теперь помѣщается народное министерское училище, а на мѣстѣ престола сооружена крестьяниномъ Лукою Миходуемъ небольшая часовенка. Другая часовня, каменная, построена (за 1000 р.) въ 1894 г. на приходскомъ кладбищѣ заштатнымъ свящ. Іоанникіемъ Грешачевскимъ, бывшимъ на приходѣ въ м. Солобковцахъ около 40 лѣтъ. При этой часовнѣ подъ сводомъ есть усыпальница. Въ 70-хъ г. XIX столѣтія Покровская церковь приписана къ Успенской и съ тѣхъ поръ С. составляютъ одинъ приходъ. Церковной земли въ приходѣ: усад. 2 дес. 120 саж., пахат. 94 д., сѣнок. 1 д. 1217 саж. Притч. постройки строятся или ремонтируются съ 1898 г. Съ 1888 г. жалованье священникамъ уменьшено до 100 р. въ годъ; остальные 200 руб. назначены на усиленіе средствъ по содержанію мис-



сионеровъ. Въ С. есть миссіонерское училище, открытое въ 1882 г. Въ 1897 г. открыта здѣсь еще школа грамоты для дѣвочекъ.

1233. **Стриховцы** с.—расположено въ незначительной ложбинѣ; посрединѣ села есть маленькій прудикъ, образующійся изъ ключевой воды. Приписной приходъ село *Андреевка* находится въ 2-хъ вер. отъ с. Стриховецъ; расположено оно въ гористой мѣстности, по теченію безымянной рѣчки, притока рѣки Ушицы. Шоссейная дорога отъ С. въ разстояніи 1 вер., почти ст. м. Ирмолницы въ 15 в. на с.-з. Въ С. вѣтъ хорошей воды, что дѣлаетъ мѣстность не вполне здоровою. Почва здѣсь—черноземъ, а въ в. Андреевкѣ—суглинокъ. По народнымъ сказаніямъ, С. въ прежнія времена назывались Дѣсовыми-Татарскими. Село это несомнѣнно древнее, потому что есть извѣстіе объ опустощеніи его татарами уже въ 1491 г. Принадлежало оно къ староству Смотричевскому, потомъ Потоцкимъ, а теперь Хелминскимъ. Прихожанъ въ селѣ съ деревнею Андреевкою 681 м. 653 ж. Занимаются они исключительно земледѣліемъ. До 1840 г. храма въ С. не было; храмъ для обоихъ приходоу былъ въ приписномъ с. Андреевкѣ. Для совершенія требъ въ С. была старая деревянная часовня-колокольня, на мѣстѣ которой и построенъ въ 1841 г. нынѣшній Св.-Михайловскій храмъ. Онъ—каменный, съ такою же колокольнею въ одномъ зданіи, построенъ на средства прихожанъ и тогдашняго помѣщика Хелминскаго. Иконостасъ въ немъ одноярусный, въ 1870 г. раскрашенъ масляными красками, а въ 1885 г. для него иконостасу нѣсколько иконъ стоимостью въ 400 рублей. Въ 1885 г. зданіе храма, давшее третины, стннуто тремя желѣзными болтами; тогда же устроена вокругъ церкви каменная ограда. Въ приписномъ селѣ А. существующій храмъ—деревянный, съ очень ветхою колокольнею въ отдѣльномъ зданіи; построенъ въ 1775 г. и освященъ въ честь св. Ап. Андрея Первозваннаго. Въ 1889 г. 28 мая онъ былъ поврежденъ пожаромъ, но въ томъ же году исправленъ; приписанъ къ Свято-Михайловскому храму с. Стриховецъ состоитъ съ 1830 г. Въ 1889 г. въ немъ устроенъ, вмѣсто стараго, сгорѣвшаго въ томъ же году, униатскаго иконостаса, новый одноярусный. Церковной земли въ приходѣ: усад. 1 д. 2208 с., пах. въ 5-ти смѣнахъ 24 д. 683 саж., всего 26 дес. 491 с. Причтовья помѣщенія устроены въ 1891 г. Церк.-прих. школа въ С. открыта въ 1865 г.; помѣщается въ особомъ зданіи, построенномъ въ 1871 году.

1234. **Сѣчницы** с.—расположено на покато-овражистой мѣстности, по обѣ стороны рѣчки Тернавы, впадающей въ Дунай. Село это находится почти въ возможности съ мѣстечкомъ Дунаевцами на сѣверо-западъ. Мѣстность здоровая; почва большей частью глинистая и отчасти суглинистая. Въ настоящее время Сѣчницкій приходъ состоитъ изъ с. Сѣчнецъ и деревни *Панасовки*; съ 40-хъ годовъ XIX ст. до 1886 г. къ приходу этому было приписано еще с. Воробіевка, ставшее въ указанномъ году самостоятельнымъ приходомъ. Какъ гласитъ народное преданіе, д. Панасовка много древнѣе Сѣчнецъ; вѣкогда она имѣла свою церковь въ честь св. Ап. Іоанна Богослова и была самостоятельнымъ приходомъ. Въ XVI в. деревня эта была разорена турками или татарами, при чемъ населеніе деревни, скрывшееся въ сосѣднемъ лѣсу, было перебито. Образовавшееся впоследствии на мѣстѣ этого побоища (сѣчи) село и стало носить названіе Сѣчнецъ. Преданіе это до нѣкоторой степени подтверждается документами, убавляющими, что С. въ 1661 г. были совершенно разоренными. Въ XVIII в. С. принадлежали къ Дунаевецкому ключу Краснскихъ, затѣмъ Скибневскимъ. Въ настоящее время въ



приходъ православныхъ прихожанъ 479 м. и 453 ж. Все прихожане по народности малороссы, по сословію крестьяне. Главное занятіе ихъ—земледѣліе; но такъ какъ земли у нихъ мало и земля плохаго качества, то многіе изъ нихъ добываютъ средства къ жизни, занимаясь гончарнымъ ремесломъ, выдѣлкою воща, работами на фабрикахъ въ м. Дунаевцахъ, торговлей свиньями, работами на имѣющихся въ селѣ 4 мельницахъ и 3 сукнобойняхъ. Изъ иновѣрцевъ въ приходѣ живутъ 252 католика, 39 протестантовъ-гнмцовъ и 11 евреевъ. Существующій въ С. храмъ построенъ прихожанами въ 1787 г.; храмъ этотъ—деревянный, трехкупольный, освященъ въ честь св. Николая. Иконостасъ въ теперешнемъ храмѣ старый, деревянный, многоярусный. Кромѣ Св.-Николаевской, въ приходѣ существуетъ еще кладбищенская церковь, каменная, однокупольная, освященная въ честь Рождества Пресв. Богородицы. Церковь эту построилъ на свои средства (4500 р.) приходской священникъ Варѣоломей Маниловскій въ 1886 году на могилѣ своей жены. Подъ среднею частью храма устроена фамильная усыпальница строителя. Въ 1890 г. на кладбищѣ устроена еще богатая каменная часовня съ усыпальницею подъ ней, гдѣ поконится прахъ помѣщича соседняго с. Воробіевки, вдовы генераль-лейтенанта Баронессы Софій Егоровны фонъ-Мейдель. Часовня устроена ея дѣтьми. При кладбищенской церкви имѣется каменный, крытый соломою, небольшой домъ для помѣщенія сторожа. Церковной земли въ приходѣ 45 д. 560 с., въ томъ числѣ подъ усадьбами 1 д. 284 с., а остальная пахатная. Причт. помѣщичій ветх. Церковно-приходская школа открыта въ С. въ 1887 г.; помѣщается она въ общественномъ зданіи, перестроенномъ въ 1892 году.

1235. **Татариски** (иначе Мукаровскіе-Татариска, Татарисце; а въ концѣ XVI в.—Скобечковичи и Подгродіе) с.—расположено въ оврагѣ между двумя небольшими горками. Посреди села протекаетъ рѣчка Студеница, образующая здѣсь большой прудъ. Близжайшее мѣстечко и почтови контора въ м. Дунаевцахъ. Мѣстность сырая; почва—суглинокъ. Село Т. во второй половинѣ XVI в. принадлежало къ королевскимъ имѣніямъ и находилось въ 1565 г. во владѣніи (арендномъ) Василя Доевскаго. Въ 1616 г. арендовалъ его Иванъ Гумецкій, а въ 1639 г. Александръ Гумецкій. Потомъ Т. принадлежали къ Мукаровскому староству. Въ 1785 г. Каролина, дочь Бернарда Родзскаго, бывшаго владѣльца Т., получила отъ короля Станислава-Августа разрѣшеніе обратить Т. въ мѣстечко и обвести рвомъ. Предполагаемому мѣстечку король обѣщалъ дать магдебургское право. Въ 1817 г. Императоръ Александръ I подарилъ Т. чиновнику Буткину. Въ настоящее время они принадлежатъ Старжинскому. Къ сѣверо-востоку отъ Т., въ ста саженьяхъ отъ р. Малой-Ушницы, или Ушки, на горѣ находится городище, слѣды котораго почти совершенно уже начали. До 1869 г. здѣсь стоялъ сооруженный крестьянами крестъ, напоминавшій о существованіи здѣсь некогда, по преданію, мѣстечка Тигина, или Новогрудка, разрушеннаго татарами. По преданію, укрывавшаяся отъ татаръ часть жителей разореннаго Тигина поселилась впоследствии на лѣвомъ берегу рѣчки, образовавъ нынѣшнее поселеніе Т. Отъ времени до времени на мѣстѣ б. Тигина, зинитомъ давно уже пахатными полями, добываются то камни, — повидимому остатки какихъ-то строеній, — то человѣческія кости. Въ 1895 г. въ Т. найдено 1144 серебряныхъ монетъ литовскихъ и чешскихъ XIV—XV вв. Въ настоящее время православныхъ въ Т. 595 м. и 570 ж., католиковъ 40 м. и 45 ж., евреевъ 20 м. и 9 ж. Прихожане занимаются исключительно земледѣліемъ. Прежде бывшій



въ Т. храмъ находился позади вышней усадьбы священника; объ этомъ свидѣтельствуеъ находящаяся здѣсь старая колокольня. Построена была эта церковь въ 1781 г., но можно думать, что въ Т. и раньше была церковь, потому что въ 1740 г. въ названномъ селѣ была уже „парохъ“, ивкій Илья Зубрицкій, рукоположенный къ Св.-Михайловской церкви Т. При церкви, построенной въ 1781 г., не было колокольни до 1801 г.; въ этомъ же году, благодаря стараніямъ тогдашняго священника Михаила Леховскаго, построена каменная колокольня, которая сохранилась до настоящаго времени. Существующая въ приходѣ церковь построена въ 1860 г. и освящена, какъ и прежде бывшая, въ честь св. Архистратига Михаила; она очень мала, такъ что едва вмѣщаетъ человекъ 200. Иконостасъ однорусый. На содержаніе церкви имѣется капиталъ 2100 руб. Церковной земли въ приходѣ: усад. 2 дес. 2088 саж., пахати. 42 дес. 2234 саж., сѣн. 11 дес. 1800 саж. Причтовымъ помѣщеніи ветхи. Въ Т. существуетъ одноклассная министерская школа и школа грамоты для дѣвочекъ, открытая въ 1898 году.

1236. **Тернава-Большая** с. (именуется такъ только въ церковныхъ документахъ, во запискахъ же волостнаго управленія и вообще у всѣхъ прочихъ свѣтскихъ властей называется *Полесвою* или *Польною-Тернавою*)—расположено на излучинѣ, при рѣчкѣ Тернавѣ, берущей свое начало въ  $\frac{1}{2}$  вер. отъ села на западъ. Ближайшее мѣстечко Тышна въ  $\frac{1}{2}$  вер. на западъ. Положеніе села на излучинѣ и обиліе тонкихъ мѣсть какъ на усадьбахъ, такъ и въ окрестныхъ поляхъ, дѣлаютъ мѣстность сырою и нездоровою. Почва здѣсь—глубокий черноземъ, удобный для свекловичныхъ плантацій. Т.-В. принадлежала къ королевскимъ имѣніямъ. Въ 1530 году арендовалъ ее Гербуртъ. Въ 1593 году Николай Гербуртъ, воевода русскій, уступилъ свое право на пожизненное владѣніе селомъ Альберту Гумецкому и его женѣ Софій. Въ 1661 году В.-Т. была мѣстечкомъ, хотя и разореннымъ татарами; принадлежало оно въ эту пору Христинѣ изъ Потока Замѣховской. Потомъ оно перешло во владѣніе Каролины Нассау-Зигенъ, а отъ нея къ Бутякину и его наследникамъ. Въ 1887 году его купилъ крестьянинъ Мазуръ. На берегу р. Тернавы недалеко отъ села есть городище, описанное 3 параллельными рядами валовъ. Въ настоящее время прихожанъ въ Т. 664 м. и 682 ж.; кромѣ того, въ приходѣ есть католики—50 м. и 37 ж. и еврей—3 м. и 1 ж. Главное занятіе прихожанъ—земледѣліе; многіе изъ нихъ, кромѣ того, занимаются ткачествомъ и работаютъ на сахарномъ заводѣ въ Т. Левадѣ, въ 12 вер. отъ Т. Св.-Покровская церковь В.-Т. построена въ 1761 г.; она—деревянная, на каменномъ фундаментѣ. Иконостасъ въ ней поный, однорусый, устроенъ въ 1889 году за 800 руб. Церковной земли въ приходѣ около 45 дес.; пахатная земля въ шести участкахъ и малоурожайная. На усадьбѣ священника домъ деревянный, поный, построенный въ 1896 г.; остальные постройки на усадьбѣ священника ветхи. На усадьбѣ псаломщика домъ поный, построенный на поземельный сборъ. Церковно-приходская школа въ В.-Т. открыта въ 1889 г.; съ 1892 г. она помѣщается въ собственномъ зданіи.

1237. **Тернавка-Малая** с.—вмѣстѣ съ пришевымъ селомъ *Томашовкою* составляетъ какъ бы одно село и отдѣляются одно отъ другаго дорогомъ. Село М.-Т. расположено на нѣсколькихъ холмахъ, Томашовка же расположена на скатѣ холма и на всемъ протяженіи прилегаетъ къ тремъ прудамъ. Окрестности этихъ двухъ селъ степныя, за исключеніемъ юго-западной стороны, гдѣ имѣется небольшой



помѣщичій дѣль. Ближайшее мѣстечко Тынна въ 3 вер. на югъ. Мѣстность здоровая; почва—рыхлый черноземъ. До 1856 г. описываемая села составляли два отдѣльных прихода съ отдѣльными причтами. Въ 1856 г. мѣстный православный помѣщикъ Петръ Крыжановскій исходатайствовалъ предъ епархіальнымъ начальствомъ разрѣшеніе соединить въ одинъ приходъ оба села, давши тогда воднику построить для нихъ одну общую церковь. Дѣйствительно, въ 1857 г. была начата постройкою кирпичная церковь, но не окончена, и въ настоящее время только рвы на мѣсть фундамента свидѣтельствуютъ о намѣреніи построить здѣсь церковь. Прихожанъ въ обоихъ приходахъ числится 863 м. и 842 ж.; всѣ они занимаютъ земледѣліемъ. Кромѣ православныхъ, въ приходѣ есть 18 д. католиковъ и 24 чел. евреевъ. Въ селѣ М.-Т. церковь—деревянная, на каменномъ основаніи, въ честь преподобной Параскевы Сербской, построена въ 1768 г. Въ 1836 году одинъ куполъ отъ бури обрушился; тогда помѣщица Софія Крыжановская отремонтировала церковь, при чемъ вмѣсто трехъ куполовъ возведенъ одинъ. Въ 1868 г. церковь обшита новыми шалевками, перестроенъ притворъ, во всей церкви настланъ новый полъ и устроенъ новый престолъ. Т., какъ сказано выше, тоже составляла до 1856 года самостоятельный приходъ и имѣла свой Св.-Николаевскій храмъ. Послѣ присоединенія Т. къ приходу М.-Т., Св.-Николаевскій храмъ Т. совершенно обветшалъ и, наконецъ, въ 1859 г. былъ запечатанъ. Въ 1865 г. епарх. начальствомъ дано было разрѣшеніе отремонтировать Св.-Николаевскую церковь Т. Ремонтъ произведенъ былъ въ 1866 г. и состоялъ въ слѣдующемъ: храмъ былъ поднятъ на каменное основаніе, вмѣсто трехъ куполовъ возведенъ одинъ, построены новый притворъ, крыша покрыта желѣзомъ; снаружи церковь обшита шалевками, внутри настланъ новый полъ, стѣны раскрашены, иконостасъ обновленъ и устроенъ новый престолъ. Въ настоящее время обѣ церкви ветхи. Церковной земли въ приходѣ: въ М.-Т. усад. 2247 кв. с. и 45 д. пах.; въ Т. усад. 2 д. 1010 с., пахати. 33 д. 1653 с., сѣнок. 9 д. 599 с., подъ лѣс. и кустарн. неудобн. 220 с. Причт. помѣщенія ветхи. Съ 1882 г. въ Т. существуетъ одноклассное министерское училище.

1238. **Тынна м.**—расположено на равнинѣ, у истоковъ рч. Тернавки, образующей въ зап. части мѣстечка небольшой прудъ. Прежде, до открытія шоссеиной дороги между Прокурорымъ и Каменцемъ, Т. лежала на почтовой дорогѣ и имѣла у себя почт. станцію; отъ Каменца отстоятъ въ 40 вер. Мѣстность въ гигиеническомъ отношеніи благоприятная; у крестьянъ почти на всякой усадьбѣ есть фруктовые сады. Почва—черноземъ и суглинокъ (на ю.-в.). Жителей въ Т. православныхъ 498 муж. и 471 жен. п., католиковъ около 500 душъ об. пола и евреевъ около 50. Какъ мѣстечко, Т.—поселеніе незначительное, такъ что перѣдко имѣется селомъ. Православные и католики—всѣ почти крестьяне, занимаются хлѣбопашествомъ (недавно крестьяне приобрѣли у землевладѣльца г. Мацеева около 300 дес. земли); нѣкоторые изъ крестьянъ—каменьщики, столяры и ткачи. Т. основана на грунтахъ селъ Тернавы и Тернавки и первоначально принадлежала къ королевскимъ имѣніямъ. Первыми извѣстными намъ арендными владѣльцами этой королевщины были Гумецкіе съ начала XVII в., которые покорѣ стали собственниками этой земли. Кромѣ этого Гумецкіе имѣли громадныя земли въ Подоліи. Въ Тынной они устроили въ XVI в. костелъ и въ немъ помѣстили чтимый образъ Божіей Матери. Во второй половинѣ XVII в. при казацкихъ войнахъ, а особенно



при занятіи Подолия турками, Тынина была разорена, а чудотворная икона была вывезена въ Львовъ. После оставленія Подолия турками, Т. стала заселяться особенно вследствие заботъ владѣльца ея Стефана Гумецкаго, жившаго въ с. Рыхтѣ вождѣ Каменца. Этотъ владѣлецъ восстановилъ костель, выхлопоталъ поселенію привилей пользоваться магдебургскимъ правомъ и пр. После смерти Стефана Гумецкаго (†1736 г.) Тынина перешла къ его сыну Игнатію, умершему бездѣтнымъ, почему имѣніе это перешло чрезъ дочь Стефана къ Гоздскому, а затѣмъ къ дочери послѣдняго Каролинѣ. Эта Каролина Гоздская вышла замужъ въ первый разъ за Сангунка, второй разъ за князя Нассау-Зигона, извѣстнаго авантюриста второй половины XVIII в., бывшаго на службѣ французской, неаполитанской и русской. После восшествія на престолъ Императора Павла, Нассау-Зигенъ, не пользуясь благоволеніемъ Императора, поселился въ своемъ имѣніи въ Тынинѣ, гдѣ и умеръ въ 1808 г. Предъ своею смертію онъ, будучи бездѣтнымъ, завѣщалъ свои Подольскія имѣнія сиротѣ, любимой его женою дѣвушкѣ Елизаветѣ Экономъ, дочери русскаго офицера, которой князь далъ блестящее образованіе въ Парижѣ. Она вышла замужъ за Бутичина, чиновника русскаго посольства во Франціи; къ нему и перешла Тынина вмѣстѣ съ Терванкою, а затѣмъ къ наследникамъ его. Въ послѣднее время имѣніе раздробилось на части, и нѣкоторая часть куплена крестьянами. До 1869 г. церковь въ Т. была деревянная, въ честь Рождества Пресв. Богородицы, построенная въ 1757 г. Въ 1869 г. на ередства казны (14.000 р.) и прихожанъ построенъ цѣмный храмъ, также въ честь Рождества Пр. Богородицы, каменный, вмѣстѣ съ колокольнею. Этотъ храмъ находится не на томъ мѣстѣ, гдѣ была старая церковь, разобранная въ 1881 г., а на другомъ мѣстѣ, вождѣ главной дороги. Старое церковное обнесено рвомъ и на мѣстѣ престола поставленъ кирпичный памятникъ. Въ церкви у праваго клироса есть древняя икона Божіей Матери, чтимая мѣстнымъ и окрестнымъ населеніемъ. Изъ священниковъ Тынинской церкви дольше другихъ священствовали здѣсь: Антоній Полтавскій (1825—1850 гг.), Теофанъ Хмелевскій (1850—1877 гг.), Арсеній Ляторовскій (1877—1884 г.), служившій раньше съ 1861 г. по духовно-учебному ведомству. Цер. земли 60 д. 871 с., въ томъ числѣ усад. 2 д. 853 с.; в. паш. съ сѣн. въ 5 уч. Пригг. помѣщенія нова. Въ приходѣ существуетъ народное училище М. Н. П. съ 1881 г. и школа грамоты для дѣвочекъ съ 1897 г. До открытія министерскаго училища была здѣсь цер. школа съ 1861 г. — Въ Т. есть р.-католическій костель въ честь Послѣщенія Божіей Матери, каменный, построенный въ 1784 г. Въ костель есть чтимая какъ чудотворная икона Божіей Матери; 2-го июля бываетъ большое стеченіе богомольцевъ (отсутъ); прихожанъ вмѣстѣ въ Т. и окрестныхъ поселеніяхъ 2818 д. об. п.

О Тынинѣ см. истор. описаніе проф. М. Орловскаго въ „Подольскаѣ Лѣткѣ“ 1881 г. № 83; Полле (Dr. Antoni J): „Tyнина w końcu XVIII wieku“ (Opow. historyczn. 1878 г.); „Spiseczna po księciu Nassauskim“ и „Spiseczna po Hmińskich“ (Opow. historyczn. VII, 1891 г.).

1239. **Чапковъ** с.—расположено на равнинѣ, въ 4-хъ вер. отъ м. Душневца къ з.; восточною стороною село примыкаетъ къ лѣсу. Мѣстность здоровая; почва—суглинокъ. Ч. встрѣчается въ истор. документахъ съ XVI в. и въ отношеніи землевладѣнія принадлежалъ къ м. Дунаевцамъ, почему раадѣлялъ съ этимъ мѣстечкомъ одинаковую судьбу. Въ настоящее время въ Ч. жителей православныхъ 755 м. и 735 ж.; есть нѣсколько р.-католиковъ. Населеніе—крестьяне-мало-



россы, занимающіеся хлѣбопашествомъ и плотничествомъ (выдѣлываютъ колеса, саи и т. п. и продаютъ свои издѣлія на базарахъ въ Дунаевцахъ и другихъ ближайшихъ мѣстечкахъ). Сущестующій въ Ч. храмъ—въ честь Собора св. Архистратига Михаила, деревянный, построенный въ 1762 г.; длина его 9 с., ширина 3 с. Иконостасъ въ немъ старинный, четырехъ-ярусный. Колокольня также деревянная, построена въ 1845 г. Раньше построенія этой церкви въ Ч. была также Михайловская деревянная церковь о 3-хъ куполахъ, какъ указываетъ визитаціонный актъ 1740 г., но когда была построена эта прежняя церковь—неизвѣстно. Въ XVIII в. церковь была униатскою и присоединена къ православію въ 1795 г. Первымъ православнымъ священникомъ былъ Θεодосій Шаколовичъ до 1806 г.; затѣмъ здѣсь священствовали: Θεодоръ Лагадовскій 1806—1822 гг., Іоаннъ Петрусьвичъ 1822—1849 гг.; затѣмъ около 10 лѣтъ въ Ч. не было своего священника и приходъ наблюдали священники сосѣднихъ приходоѡ. Съ 1859 по 1885 гг. священникомъ Чаньковскимъ былъ Владиміръ Владышевскій († 17 ноября 1885 г.). Церк. земли: усад. 3 д. 846 с., пахат. въ 3-хъ участкахъ 39 д. 2141 с. Въ церк. архивѣ имѣется дарственная запись (эрекція) на земли, выданная въ 1786 г. мѣстнымъ владѣльцемъ гр. Яномъ Красинскимъ. Причт. помѣщенія устроены въ 1884—1885 гг. Церк. приходская школа съ 1865 года; помѣщается въ собств. каменномъ зданіи, устроенномъ въ 1899 году на средства прихожанъ съ пособіемъ отъ Училищнаго Совѣта.



#### 4-й благочиннической округъ.

1240. **Борсуковцы** с.—расположено съ западной стороны на равнинѣ, а съ восточной по откосамъ верховьевъ оврага, образуемаго незначительными ручьями, притоками р. Днѣстра, отъ котораго отстоитъ въ 8—10 в.; отъ Новой-Ушицы въ 17 в., отъ ж.-д. ст. „Романкоуцы“ въ 30 в. Климатъ мѣстности сухой и здоровый. Почва—суглинистая, частію даже песчаная; черноземъ изрѣдка. Приходъ Борсуковецкій состоитъ изъ с. Борсуковецъ и приселка *Поповки*. Борсуковцы получили свое названіе, какъ объясняетъ народъ, оттого, что иѣкогда эта мѣстность покрыта была дремучимъ лѣсомъ, въ которомъ водились въ большомъ количествѣ звѣрки борсуки. Поповка—бывшій въ старыя времена хуторъ священника. Населеніе православное (848 м. и 907 ж.); въ приходѣ иѣтъ католиковъ, кромѣ двухъ семействъ помѣщиковъ. По народности всѣ прихожане—малороссы; главное занятіе жителей—хлѣбопашество; но такъ какъ земельныя надѣлы слишкомъ малы, а земля малоплодородна, то большинство крестьянъ, съ наступленіемъ весны, отправляется на заработки въ Бессарабскую губернію и тамъ проводитъ весну, лѣто и осень; кромѣ хлѣбопашества, населеніе занимается садоводствомъ, огородничествомъ, плотничествомъ и каменщицествомъ. Б.—поселеніе старое; оно въ 1443 г. было дано имѣтѣ съ Бакотою и Ольховцемъ иѣкому Щуковскому (Бар. стар., 149). Иѣвшій храмъ въ Б.—деревянный, трехкупольный, крестовой формы, посвященъ въ честь Успенія Божіей Матери, построенъ въ 1767 году. Церк. земли 45 д. 735 с., въ томъ числѣ усад. 1 д. 1383 с. Первымъ извѣстнымъ



Ушницкій у. 4 окр.

намъ священникомъ прихода (съ 1729 г.) былъ Григорій Бабло; изъ священствовавшихъ въ семъ приходѣ наиболѣе потрудился священникъ А. Гредынской. Церк.-прих. школа существуетъ съ 1885 г. и помѣщается въ общественномъ зданіи.

1241. **Бучай с.**—расположено на лѣвомъ берегу рѣчки Ушницы, на холмѣ, прорѣзываемомъ двумя глубокими оврагами, въ которыхъ находятся прекрасныя колодцы; отъ Нов.-Ушницы къ юго-западу въ 15 в.; ближайшая ж.-д. ст. „Романкоуцы“ въ 30 верстахъ. Находящіяся возлѣ села лѣса, а въ селѣ ручьи и родники дѣлаютъ мѣстность эту здоровую; почва черноземная, но мѣстамъ глинистая. Приходъ состоитъ, кромѣ с. Бучай, изъ дер. *Загорянкъ* и маленькаго приселка *Сандоланы* или собств. *Санктъ-Долины*; послѣднее названіе дано владѣльцемъ той мѣстности Мархоцкимъ, извѣстнымъ устройтеlemъ „Мицьковецкаго паньства“ (государства). Населеніе православное (916 м. и 895 ж.); есть одно семейство католиковъ. Жители занимаются хлѣбопашествомъ, садоводствомъ и ткачествомъ. В.—поселеніе древнее; оно встрѣчается въ грамотѣ князя Феодора Коріатовича 1388 г., а также въ налоговомъ спискѣ 1493 г. Храмъ, существовавшій еще въ 1743 г., стараніемъ б. священника Іоанна Дверницкаго расширенъ въ 1853 г., съ устройствомъ новаго иконостаса; посвященъ имени Св. Троицы. Съ 1896 г. существуетъ храмъ и въ с. Загорявахъ въ честь св. великомуч. Параскевы. Оба храма—деревянные. Храмъ въ с. Бучай обнесенъ высокою каменною оградой, устроенною на средства б. священника П. Бѣлинскаго, который священствовалъ съ 1865 г. по 16 ноября 1888 г. и былъ любимъ, уважаемъ какъ прихожанами, такъ и окружнымъ духовенствомъ. Церк. земли 76 д. 1796 с., въ томъ числѣ усад. 14 д. и пах. 61 д. Причт. помѣщенія деревянные. Церк.-прих. школа существуетъ съ 1861 г. и помѣщается въ собственномъ зданіи.

1242. **Вахновцы с.**—расположено возлѣ рѣчки Ушницы на склонѣ горы; уфздный городъ Н.-Ушница въ 25 вер. на сѣверо-востокъ. Къ Вахновецкому приходу принадлежитъ половина дер. *Губарева*, расположеннаго на той же горѣ, какъ и Вахновцы. Почва мѣстности (и села и деревни) черноземная; во многихъ мѣстахъ, у косогорь, черноземъ съ примѣсью песку. Вся мѣстность вообще весьма здоровая, такъ какъ своимъ расположеніемъ на холмистой покатоности даетъ возможность частымъ вѣтрамъ безпрятственно приносить постоянно свѣжій воздухъ; та же покатоность не даетъ водѣ нигдѣ собираться и застаиваться. Въ селѣ много садовъ. Мѣстность Губарева не въ такомъ выродномъ положеніи, вслѣдствіе загрязненія и небрежнаго содержанія колодцевъ. Все населеніе прихода состоитъ изъ крестьянъ-собственниковъ; всѣ они—малороссы, православнаго вѣроисповѣданія (638 м. и 595 ж.); кромѣ того, проживаетъ еще 4 семейства евреевъ. В. встрѣчаются въ истор. документахъ съ конца XV в. (въ налоговомъ спискѣ 1493 г.). Храмъ во имя св. Архистратига Михаила первоначально въ XVIII в. былъ деревянный, трехкупольный, но послѣ сильной бури (около 1770 г.), сорвавшей эти купола, при исправленіи крыши былъ возведенъ лишь одинъ куполъ. Сущестующій нынѣ приходскій Михайловскій храмъ, каменный, построенъ въ 1858 г. За прошедшее столѣтіе (1795—1895 гг.) священствовало въ этомъ приходѣ 4 лица: Ілія Гадзвинскій, Іоаннъ Ільичъ Гадзвинскій (34 года); Григорій Он. Тлустовскій (19 л.), зять предшественника, и Максимъ Мих. Пашковскій (45-й годъ), зять Тлустовскаго. Церк. земли: усад. 2 дес. 1172 с., пах. 34 д., сѣн. 18 д. Причтовья помѣщенія ветхи. Церк.-прих. школа существуетъ съ 1862 г.; имѣетъ собственное зданіе.



1243. **Горчична** с.—расположено въ гористой мѣстности, перерѣзанной въ нѣсколькихъ мѣстахъ глубокими оврагами, по берегамъ р. Студеницы; отъ Нов.-Ушицы на западъ въ 25 вер., отъ м. Дунаевецъ въ 7-ми верстахъ. Мѣстность живописная, здоровая; почва глинистая и суглинистая. Первоначальный приходъ Г. состоялъ изъ одного села, которое образовалось изъ поселенцевъ, водворенныхъ тутъ польскими помѣщиками для обработки полей и эксплуатаціи принадлежащихъ имъ громаднѣхъ лѣсовъ. Эти поселенцы (крѣпостные крестьяне) жили среди горъ, окруженныхъ лѣсами (откуда будто-бы и названіе села), на правомъ берегу р. Студеницы. Жизнь первыхъ поселенцевъ, при тогдашнихъ русскихъ порядкахъ, была несладка („гѣрко було жыты“), и можно думать, что самое названіе „Горчична“ какъ бы вытекало или создавалось горькими условіями быта и жизни первыхъ горчичанскихъ поселенцевъ. Горчична—поселеніе древнее; приселки же *Руда* и *Слобода-Горчичанская*—поселенія сравнительно недавнія; они образовались или въ концѣ XVIII столѣтія или въ началѣ текущаго столѣтія; въ названныхъ приселкахъ поселилась мелкая такъ называемая шляхта на чиншевыхъ правахъ. Въ с. Горчичной, въ самомъ центрѣ ея и вокругъ ея, до сихъ поръ существуютъ земляные валы съ погребами; въ лѣсу указываютъ урочище, гдѣ, по преданію, былъ монастырь; здѣсь есть также валы. Въ истор. документахъ Г. является съ первой половины XVI в., какъ королевское имѣніе, данное въ долгосрочное пользованіе Станиславу Ярмолинскому (1518 г.); затѣмъ Г. была во владѣніи Сутковскихъ, наконецъ образовала особое староство Горчичанское, которое, по присоединеніи Подолія къ Россіи, пожаловано было Императрицею Екатериною II секундъ-майору Качерину въ 1795 г. Коренное населеніе издревле православное, 1604 м. и 972 ж.; но теперь въ приходѣ есть немало и католиковъ. Прихожане с. Горчичной занимаются исключительно земледѣліемъ; никакихъ промысловъ или ремеселъ они не знаютъ. Храмъ въ Г. прежде былъ небольшихъ размѣровъ, деревянный; построенъ въ 1775 г. стараніемъ прихожанъ. Нынѣ въ Г. красуется величественный каменный храмъ во имя св. великомуч. Дмитрія; освященъ въ 1883 году и постройкою обошелся въ 11,000 руб. Въ приходѣ священствовало за текшее столѣтіе три лица: Ст. Будзинскій, Гр. Будзинскій и съ 1841 года Игнатій Гариншевскій. Церковной земли; усад. 2 дес. 1868 саж., пахатн. 31 дес. 336 саж., сѣнокосной 24 дес. 210 саж. Причтовый помѣщеніи устроены помѣщиками. Церковная школа существуетъ съ 1863 года; она помѣщается въ собственномъ деревянномъ зданіи. Въ 1892 году открыты двѣ школы грамоты въ приселкахъ Рудѣ и Слободѣ.

1244. **Иванковцы-Хребтіевскіе** с.—расположено въ небольшомъ яру, между двухъ горъ, въ 18 в. отъ Нов.-Ушицы на сѣверъ, въ 25 в. отъ ж.-д. ст. „Романковцы“, Климатъ весьма благоприятный. Почва—черноземная и мѣстами суглинистая. Приходъ состоитъ изъ с.с. Иванковецъ и *Хребтіева* и приселковъ: *Милой Шурки*, *Пилиповъ-Хребтіевскихъ* и *Джураевскіе*. Село Хребтіевъ, какъ полагаютъ, получило названіе свое отъ мѣстности, которая идетъ хребтомъ (но обѣимъ сторонамъ довольно глубокіе яры) и круто обрывается на берегу р. Днѣстра. Народонаселеніе состоитъ изъ крестьянъ-малороссовъ. Главное занятіе прихожанъ (1330 м. и 1258 ж.)—хлѣбонашество; промыслами не занимаются. Въ приселкѣ Пилипахъ-Хребтіевскихъ живутъ старообрядцы-поповцы, неизвѣстно съ какого времени. Храмъ въ с. Иванковцахъ—деревянный, во имя св. Еванг. Іоанна Богослова, по-



строенный въ 1756 г. издвигеніемъ прихожанъ, съ тремя куполами. Храмъ въ с. Хребтіевѣ (приписной)—деревянный, во имя св. Архистр. Михаила, построенъ въ 1864 г. стараніемъ прихожанъ, съ однимъ куполомъ. Въ присел. Малой-Шуркѣ построена въ 1892—1896 гг. крестьянами, въ самомъ центрѣ деревни, часовня въ память чудеснаго спасенія Царской Семьи 17 окт. 1888 года. На Хребтіевскомъ правосл. кладбищѣ мѣстнымъ владѣльцемъ шт.-капитаномъ М. Патономъ построена каменная часовня на могилѣ отца, Оскара Патона (присоединеннаго къ православію). Церк. земли 56 д. 1109 с., въ томъ числѣ въ Н. усад. 1 д. 790 с., пах. 11 д. 1996 с., сѣн. 5 д. 826 с. и въ Хребтіевѣ 37 д. 2297 с. Въ Иванковцахъ открыта школа грамоты 1889 г. въ старомъ священническомъ домѣ, гдѣ помѣщается до настоящаго времени. Въ Пилинахъ-Хребтіевскихъ школа грамоты открыта въ 1890 г. Въ прис. Малой-Шуркѣ школа грамоты открыта 18 ноября 1896 г. Хребтіевское народное одноклассное училище М. Н. П. открыто въ 1883 г.

1245. **Косиковцы с.**—расположено на равнинѣ; среди села протекаетъ небольшой ручеекъ, образующійся изъ колодезныхъ истоковъ; отъ ж.-д. ст. „Романкоутра“ отстоитъ въ 25 вер. разстояніи. Мѣстность очень здоровая; почва—глинистая. Къ приходу приписаны дер. *Шелестяны* и *Косиковецкій-Яръ*. Старожилы, на основаніи древняго преданія, сохранившагося въ ихъ памяти, утверждаютъ, что село Косиковцы получило наименованіе свое отъ фамиліи Косиковичей, которые были и первыми обитателями той мѣстности, на которой теперь расположено с. Косиковцы. Село это встрѣчается въ актахъ не раньше XVII в. Сущестующій въ Косиковцахъ храмъ въ честь Рождества Пресв. Богородицы оконченъ постройкою въ 1759 г. Въ д. Шелестяхъ есть Покровская церковь деревянная 1786 г. Церк. земли: усад. 2 д. 624 с., пах. 26 д. 648 с., сѣн., обращенной теперь въ пах., 6 дес. 336 с.; въ Шелестянахъ 43 д. 1200 с. Въ селѣ издавна существовала церковная школа. Въ 1889 г. мѣстный землевладѣлецъ Б. Л. Регульскій подарилъ подъ школу зданіе корчмы и принадлежащее къ этой корчмѣ мѣсто для перестройки на ней школьнаго помѣщенія; крестьяне собрали своихъ средствъ на перестройку зданія около 500 р., и зданіе было построено и освящено 2 октября 1890 г.

1246. **Кужелева-Великая с.**—расположено при рч. Ушицѣ, въ глубокой долинѣ, окруженной горами, въ 12 вер. отъ уѣзднаго города къ с.-з. Мѣстность гористая, здоровая; почва мѣстами глинистая, песчаная и каменистая, мѣстами черноземная. Преданіе говоритъ, что некогда на мѣстѣ села существовало мѣстечко или городъ „Кружель“, который былъ разоренъ „Солодовымъ Буйнякомъ“, и указываютъ, что этотъ городъ находился на горѣ, образуемой изгибомъ рѣки и называемой нынѣ „Мистысько“. Часть этой горы, выходящая къ селу мысомъ, занята въ настоящее время усадьбами крестьянъ; здѣсь при вспашкѣ огородовъ добываются монеты, куски желѣза, стеклянные осколки, глиняные черепки и т. п. Кужелева стасть извѣстною съ XV в.; въ 1433 г. это село было пожаловано Матвѣю Шалохвосту подъ условіемъ возможности выкупа въ казну за извѣстную сумму (Барское староство, 56). Около половины XVI в. К. была пустошью и вмѣстѣ съ Селаконцами, представлявшими тогда также опустѣвшее село (нынѣ Сидиковцы), была пожалована королемъ Сигизмундомъ Аврааму Лосковскому подъ условіемъ военной службы (Арх. Ю.-З. Р. VIII, I, 132). Въ первой половинѣ XVII в. К. перешла въ собственность Барской іезуитской коллегіи и принадлежала ей до 1773 г., т. е. до упраздненія всѣхъ іезуитскихъ учрежденій въ Польшѣ; затѣмъ это имѣніе



было въ вѣдѣніи такъ называемой эдукаціонной комиссіи и, наконецъ, куплено Шидловскими; въ настоящее время принадлежит Вильчевскимъ. Жителей теперь числится православныхъ 555 муж. и 540 жен., р.-католиковъ 242 д. об. пола и евреевъ 41. На мѣстѣ теперешняго Св.-Троицкаго храма въ К. былъ деревянный, также Св.-Троицкій храмъ, построенный въ 1733 г. Сначала онъ былъ посвященъ во имя св. Николая (визитаціонный актъ 1740 г., кн. VII, актъ № 288), а затѣмъ въ честь Пресв. Троицы. Этотъ старый храмъ просуществовалъ до 1890 г. Нынѣ существующій Св.-Троицкій храмъ, деревянный, одвокупольный, съ колокольнею имѣетъ, построенъ въ 1888 г. на средства прихожанъ. Помѣщается онъ на высокой крутой горѣ, или собственно террасѣ горы. Возлѣ церкви находится прекрасный источникъ, изъ котораго вода обильною струею, обтекая храмъ, падаетъ съ обрыва въ видѣ водопада и обливаетъ входъ въ пещеру, находящуюся въ скалѣ. Вода въ источникѣ известковая и, падая съ известковой скалы, не только не сноситъ ея, но даже образуетъ сталактитовыя наслойки. Такъ какъ село расположено внизу, въ долинѣ, то подъемъ къ церкви зимою, особенно въ гололѣдницу, затруднителенъ, почему внизу устроена небольшая церковь во имя свитителя Николая, перестроенная въ 1893 г. стараніемъ нынѣшняго священника Березовскаго изъ часовни, устроенной помѣщикомъ Вильчевскимъ въ память благодѣтельныхъ лѣтѣй отъ иконы св. Николая. Эта икона находится теперь въ той церкви. Церковной земли имѣется: усад. 2 дес. 940 саж., пахат. въ 3-хъ смѣнахъ 24 дес. 2260 саж., сѣнок. 5 дес. 2240 саж. и неудобной 3 дес. Причтовыя помѣщенія устроены въ 1887—1890 гг. Церковно-приходская школа съ 1887 г.; помѣщается въ собственномъ каменномъ зданіи.

1247. **Кужелева-Малая** (или **Кужелевка**) с.—расположено на высокой окраинной плоскости и сѣверо-западной частью, болѣе возвышенною, примакаетъ къ громадному, глубокому и крутому яру, вдоль котораго съ востока на западъ, на протяженіи почти 4 версты, раскинута приписанная къ с. Малой-Кужелевѣ деревня *Синяковцы*. Оба поселенія находятся на западъ отъ г. Новой-Ушицы въ 20 верстахъ. Мѣстность прихода болѣею частью каменистая, окруженная лѣсами, съ отличной ключевой водой, вполне благоприятная для здоровья. Почва суглинистая; каменистая подпочва мѣшаетъ разведенію садовъ, почему въ Кужелевкѣ ихъ очень мало. Трудность сообщенія приписанной деревни Синяковецъ съ приходскою церковью препятствуетъ населенію аккуратно посѣщать последнюю, особенно въ зимнее время и распутицу, почему съ 1895 г. въ С. начата перестройка существующей здѣсь часовни въ церковь со школою. Мѣстность деревни, какъ находящаяся въ глубокомъ яру и малопровѣтриваемая, не особенно благоприятна для здоровья; здѣсь часто появляются эпидемическія болѣзни. Малая-Кужелева и деревня Синяковцы до 1838 г. были самостоятельными приходами, имѣли свои церкви и особые при нихъ причты; въ 1838 г. Синяковцы были приписаны къ Малой-Кужелевѣ, а Синяковецкая церковь немного позже по ветхости была закрыта. Эти поселенія (Кужелевка и Синяковцы, прежде Семаковцы) въ отношеніи землевладѣнія рѣдѣли судьбу с. Великой-Кужелевы. Съ XVII в. это были іезуитскія владѣнія, перешедшія, послѣ закрытія іезуитскихъ учрежденій въ 1773 г., въ вѣдѣніе такъ называемой эдукаціонной комиссіи, а затѣмъ куплены Шидловскими, отъ которыхъ эти имѣнія въ сороковыхъ годахъ перешли въ руки теперешнихъ владѣльцевъ—Вильчевскихъ. Нынѣ жителей въ приходѣ православныхъ 564 муж.



Ушницкій у. 4 окр.

и 544 жен. (въ томъ числѣ въ Сивиковцахъ 270 м. и 139 ж.), р.-католиковъ 143 д. об. пола и евреевъ 25 душъ. Главное занятіе жителей—хлѣбопашество. По недостатку земли, многіе уходятъ въ разныя мѣста на заработки; парни же и дѣвушки нанимаются главнымъ образомъ за прислугу. Старая церковь построена была въ 1764 г.; была она деревянная, очень малая, трехкупольная, съ отдѣльною отъ нея небольшою каменною колокольнею; посвящена была во имя св. Архистратига Михаила. Въ 1882 году, по постройкѣ нынѣ существующей церкви, старая была разобрана, а матеріалъ изъ нея былъ употребленъ частью на ограду возлѣ новой церкви, частью же на постройку существующей теперь, но еще не оконченной часовни въ д. Сивиковцахъ, на мѣстѣ старой церкви. Теперешній храмъ, посвященный тому же св. Архистратигу Михаилу и оконченный постройкою въ 1882 г.—деревянный, однокупольный, съ деревянною (составляющею одно зданіе съ храмомъ) колокольнею; стоитъ около 7000 руб. Церковной земли въ Кузелевкѣ: усад. 1 дес. 231 саж., пахат. въ 10 участкахъ 39 дес. 1687 саж. и лѣса съ сѣнок. 5 дес. 949 саж.; въ Сивиковцахъ: усад. 1 дес. 1671 саж., пахат. въ 4-хъ участкахъ 13 дес. 1123 саж. и лѣса 4 дес. 1970 с., а всего земли съ погостами 66 дес. 1583 саж. Причтовья помѣщенія устроены въ 1896 г.; домъ для священника каменный, а для псаломщика деревянный. Въ приходѣ есть двѣ школы: въ Кузелевкѣ церковно-приходская и въ Сивиковцахъ школа грамоты; первая открыта въ половинѣ восьмидесятыхъ годовъ, а вторая—въ 1892 году.

1248. **Куриловцы-Зеленые** с.—расположено на холмистой покатости, къ которой примыкаетъ большой яръ, называемый Зеленый. Южная часть села называется Слободю; она изрѣзана довольно большими оврагами. Въ „Зеленомъ“ яру протекаетъ незначительная рѣчка Голова, которая соединяется съ такою же незначительною рѣчкою Бѣлой, идущей изъ оврага съ восточной стороны; обѣ рѣчки впадаютъ въ р. Дибстръ. Разстояніемъ отъ г. Нов.-Ушницы въ 25 вер., ближайшая ж.-д. ст. „Романкоуцы“ въ 22 в. на югъ. Назадъ тому лѣтъ 50 село окружали лѣса. Почва—черноземная, а въ мѣстности, примыкающей къ яру, каменистая. Приселокъ *Шебутиницы* находится на холмистой покатости, съ такими же климатическими условіями. Народъ объясняетъ, что Куриловцы получили названіе „Зеленые“ отъ примыкающей къ селу „Зеленой горы“ покрытой съ одной стороны роскошнымъ лѣсомъ. Относительно названія „Куриловцы“ говорятъ, что село называлось прежде Чуриловцы, по имени своего основателя Чурилы. Оно извѣстно съ XVI в. Въ половинѣ XIX в. имѣніемъ этимъ владѣлъ Владиславъ Ижицкій, образованный и гуманный, сдѣлавшій много добраго для своихъ крестьянъ и своимъ гуманнымъ обращеніемъ во многомъ загладившій грѣхи своихъ предшественниковъ. Будучи артистомъ-скрипачемъ (жилъ большею частью въ Парижѣ, гдѣ и умеръ), проживавъ иногда въ своемъ имѣніи, устроилъ изъ крестьянъ прекрасный хоръ музыкантовъ, выиссавъ имъ инструменты изъ-за границы; его музыканты вездѣ славидись и часто играли въ Каменцѣ-Подольскѣ. Нынѣ прихожанъ 1162 м. и 1166 ж.; католиковъ 294 души обоюго пола. Всѣ—малороссы, хотя въ разговорной рѣчи слышится много словъ молдавскихъ, а по сословію—всѣ крестьяне. Первая приходская церковь, извѣстная въ К., была деревянная, трехкупольная, въ честь Успенія Божіей Матери, построенная въ 1706 г. Эта старая церковь, сложенная изъ толстыхъ брусель и дубовыхъ, была очень крѣпка, такъ что, не смотря на продолжительный періодъ своего существованія, она куплена и снова сложена въ



одною изъ сель Бессараби. Ныѣшняя церковь—каменная, также въ честь Успенія Б. М., заложена была въ 1859 г. помѣщикомъ Ижицкимъ, а окончена и освящена лишь въ 1872 году. Церк. земли: усад. 2 д. 1800 с., пах. 50 д. 1200 с. и сѣнок. безъ дѣса 11 д. Причт. помѣщенія ветхи. Въ 1860 г. открыто въ З.-К. сельское училище, хотя церк. школа существовала съ незапамятныхъ временъ. Во второй половинѣ 1882 г. открыто министерское училище. Въ 1894 г. въ Шебутищахъ открыта школа грамоты, каковая помѣщается въ собственномъ зданіи; въ 1898 г. въ З.-Курилонцахъ открыта школа грамоты для дѣвочекъ, которая помѣщается въ наемномъ крестьянскомъ домѣ.

1249. **Лоевцы** с.—расположено на низменности при рѣкѣ Днѣстрѣ и рѣчкѣ Жорнавкѣ; одна часть этого села протянулась по направленію къ сѣверо-западу по глубокому оврагу рѣчки Жорнавки, а другая по берегамъ р. Днѣстра, по направленію съ запада на востокъ, по теченію сей рѣки. Разстояніемъ отъ г. Новой-Ушицы въ 25 вер. и отъ ж.-д. ст. „Романкоуцы“ 15 вер. Почва большею частью глинистая и каменистая. Лоевцы извѣстны съ XV в. Въ XVI—XVII вв. это село принадлежало Лоевскимъ, а въ XVIII в. Кавецкимъ. Извѣстенъ фактъ, что въ 1702 г. крестьяне с. Лоевецъ пристали къ гайдамакамъ и подожгли домъ помѣщика Кавецкаго а затѣмъ ушли въ Молдавію. Около села есть древнее городище; въ окрестностяхъ села отыскиваются каменные орудія. Ныѣшнѣ прихожанъ числятся 767 м. и 740 ж.; всеѣ они—крестьяне, занимающіеся хлѣбопашествомъ и отчасти рыболовствомъ. Старый храмъ с. Лоевецъ въ честь Успенія Пр. Богородицы былъ построенъ около 1741 г., деревянный, о трехъ куполахъ, съ отдѣльною при немъ на столбахъ колокольнею; существовалъ до 1862 г., т. е. до построенія ныѣшняго храма. Этотъ храмъ деревянный, въ честь Успенія Пресв. Богородицы, построенъ въ 1854 г. стараніемъ прихожанъ. Церк. земли: усад. 1 д. 1844 с., пах. 23 д. 463 с. и сѣнок. 10 д. 1590 с., кромѣ неудобной и спорной; всего 37 д. 1478 с. Причт. помѣщенія постр. въ 1895 г. Церк.-прих. школа существуетъ съ 1861 г.; съ 1891 г. помѣщается въ собственномъ зданіи.

1250. **Лѣсковцы** с.—находится на равнинѣ, окруженной съ трехъ сторонъ большими ярами—Грушецкимъ, Кривчанскимъ и Раколунскимъ; отъ ближайшей ж.-д. ст. „Романкоуцы“ въ 25 вер., отъ Старой-Ушицы въ 8 вер. *Кривчане*, принесенное село къ Лѣсковцамъ, расположено въ яру при рѣчкѣ Жванѣ. Климатъ здоровый; почва—глинистая. Прихожанъ числятся въ Л. 269 м. и 233 ж. и въ К. 365 м. и 356 ж. Всеѣ они—гл. обр. крестьяне-хлѣбопашцы. Л. вѣкогда принадлежали къ королевскимъ имѣніямъ и въ XVIII в. были пожалованы королемъ Августомъ III вмѣстѣ съ Бахтинскимъ староствомъ изгнанному господарю валахскому Рудольфу Кантанузену († 1761 г.). Въ с. Лѣсковцахъ ныѣшній каменный храмъ въ честь Успенія Б. М. построенъ въ 1891 г. взамѣнъ старой церкви, которая построена была въ 1725 г. и въ которой богослуженіе совершалось до 10 августа 1889 г., когда церковь по ветхости была закрыта. Въ Кривчанахъ деревянный храмъ въ честь св. Іоанна Богослова построенъ въ 1895 г., взамѣнъ старой церкви, которая построена была въ 1715 г. и истреблена пожаромъ въ 1892 г. Церк. земли: въ Л.—ус. 2 д., пах. 45 д., сѣн. 16 д. 1093 с.; въ К.—ус. 4 д., пах. 14 д., сѣн. 9 д. Въ Л. существуетъ церк.-прих. школа, открытая съ 1885 г. и помѣщавшаяся съ 1895 г. въ собственномъ зданіи. Въ Кривчанахъ—школа грамоты, открытая въ 1885 г. и помѣщающаяся съ 1897 г. также въ собств. новомъ зданіи.



1851. **Мицьковцы** м.—расположено въ широкой и глубокой долине р. Ушицы, разстояніемъ отъ Н.-Ушицы въ 12 вер. на сѣверо-западъ. Черезъ Мицьковцы проходитъ почтовая дорога изъ Каменца въ Н.-Ушицу и новостроющаяся по этому же направленію шоссевая. Растительности въ мѣстечкѣ достаточно, хотя почва каменистая; мѣстныхъ вредныхъ для здоровья условій нѣтъ. Горы, окружающія мѣстечко, не возвышаются наподобіе холмовъ, но имѣютъ видъ горъ только относительно низменнаго положенія мѣстечка. М. встрѣчаются съ XVI в. какъ королевское имѣніе, бывшее во владѣніи Милишевскихъ; въ XVII в. поселеніе это принадлежало Станиславскимъ. Одинъ изъ нихъ, Адамъ Станиславскій, устроилъ здѣсь крѣпостцу и выхлопоталъ въ 1637 г. у короля привилегіи на именованіе М. мѣстечкомъ, разрѣшеніе пользоваться магдебургскимъ правомъ и т. п. Отъ Станиславскихъ М. перешли къ Тарламъ, а затѣмъ къ Старжинскому. У послѣдняго имѣніе это въ 1786 г. куплено Войцѣхомъ Мархоцкимъ, послѣ смерти котораго въ 1788 г. М. съ окрестностями перешли къ его племяннику Игнатію Сциборъ-Мархоцкому, извѣстному чудаку первой четверти XIX в. Въ 1795 г. этотъ Игнатій Мархоцкій, завидувъ протестъ пратинъ раздѣла Польши, объявилъ свои имѣнія независимымъ государствомъ и поставилъ на границахъ имѣній столбъ съ надписью, что это „граница Мицьковскаго государства отъ Россійскаго царства“; затѣмъ сталъ учреждать въ своихъ имѣніяхъ какія-то древне-римскія празднества въ честь Цереры, объявилъ себя верховнымъ жрецомъ, для всѣхъ крестьянъ писалъ законы и печаталъ въ своей типографіи и т. п. Тѣмъ не менѣе этотъ владѣлецъ М. былъ благодѣтелемъ своихъ крѣпостныхъ крестьянъ: онъ освободилъ ихъ отъ панщины, т. е. обязательныхъ работъ, и заботился объ улучшеніи ихъ быта. Благодаря его заботамъ, М. изъ бѣднаго и весьма малолюднаго мѣстечка скоро разрослись въ большое и многолюдное. Здѣсь появились суконныя и бумажныя фабрики и мельницы, типографіи, безплатная больница съ двумя хорошими лѣкарями. За свои чудачества, особенно за учрежденіе языческихъ празднествъ, Мархоцкій былъ судимъ и даже попалъ въ тюрьму, затѣмъ освобожденъ; умеръ въ 1827 г. Имѣнія перешли къ его сыну, а затѣмъ конфискованы въ 1836 г. (впрочемъ, часть имѣній была возвращена его наследникамъ Стадницкимъ). Приходъ состоитъ и состоитъ изъ м. Мицьковецъ и слѣдующихъ деревень: *Антоновки, Кружковецъ, Городыскъ, Зарочин, Мыслиборъ, Мархоцинь* и *Веселай*. Относительно населенія Городыска нужно сказать, что, какъ показываетъ названіе, оно находится на мѣстѣ какого-то древняго поселенія; и дѣйствительно, въ окрестностяхъ поселенія теперь есть городище съ валами. Главное занятіе прихожанъ—земледѣліе, а затѣмъ ремесла—горшечное, кожевенное, сапожное, отчасти мелочная торговля и отхожій промыселъ. Православныхъ въ приходѣ 1480 муж. и 1515 жен. пола. Изъ иноверцевъ живутъ въ приходѣ только католики (около 100 д.) и евреи (около 1210 д.). Собственно въ мѣстечкѣ М. населенія 1443 м. и 1516 ж. п. Въ М. была церковь еще до 1700 года; объ этомъ свидѣтельствуетъ надпись на небольшомъ колоколѣ на колокольнѣ Мицьковецкой церкви: „1701г.“; на другомъ колоколѣ есть надпись „1726“. Старая церковь, существовавшая до начала 30-хъ годовъ XIX столѣтія, была деревянная, постройки XVIII в., но когда именно была построена—неизвѣстно. Нынѣ существующая въ М. церковь во имя Архистр. Михаила, каменная, построена въ 1838 г. Въ дд. Антоновкѣ и Кружковцахъ, какъ говорить преданіе, были когда-то также особыя церкви: въ первой деревнѣ—Бого-



словеская, а во второй—Параскевская (28 ок.). Церк. земли: усад. 4 д. 1742 с. пахат. 193 д. 659 с. и неудоб. 7 д. 1701 с. Въ виду достаточнаго обезпеченія причта землею, изъ жалованья священника (300 р.) отчисляется, по опредѣленію начальства, 150 р. на миссіонерскія потребности епархіи. Въ М. съ 1882 г. существуетъ министерское одноклассное училище, замѣнившее церковную школу, бывшую здѣсь въ 1860 г. Кромѣ министерскаго училища, существуетъ въ М. школа грамоты для дѣвочекъ, открытая въ 1898 г.—Въ Миньковцахъ есть р.-католическій костелъ во имя Воздвиженія св. Креста, каменный, построенный въ 1801 году помещикомъ Мархоцкимъ; имѣетъ нынѣ прихожанъ 1569 душъ обоихъ пола.

О Миньковцахъ см. Под. Еп. Вѣд. 1889 г. № 33; Ползе. Opowiadania; seria IV т. 2 (рассказъ подъ заглавіемъ: „Grabia Redux“).

1252. **Отроковъ с.**—находится между Миньковцами и Сокольцомъ на ровномъ мѣстѣ, отъ Н.-Ушницы въ 12 вер. на западъ. Климатъ умеренно-теплый и сухой, благоприятный для здоровья. Почва глини. образуетъ черноземная по мѣстамъ суглинистая. Населенія православнаго 412 м. и 401 ж. Всѣ—крестьяне-собственники, ремеслами никакими не занимаются; много прихожанъ отираивается на работы въ Бессарабію. Отроковъ входилъ иѣкогда въ составъ Миньковецкаго имѣнія Мархоцкихъ. Нынѣшняя приходская церковь существуетъ съ 1807 г.; построена изъ камня владѣльцемъ Иги. Мархоцкимъ; престолъ въ честь св. Параскевы Сербской (14 окт.). Храмъ имѣетъ форму костела (безъ купола). Церк. земли: усад. 2 д. 95 с., пах. 36 д. 1463 с., подъ погостомъ 520 с. и неудоб. 520 с.,—всего 39 дес. 198 саж. Причт. помѣщенія устроены въ 1887 г. Въ О. до 1884 г. существовала церк. школа; съ 13-го октября она переименована въ народное училище.

1253. **Песецъ с.**—расположено на косогорѣ и падѣ оврагомъ, наз. Глубокомъ, гдѣ протекаетъ небольшая рѣчка, впадающая въ Днѣстръ и образующаяся изъ многихъ ключевыхъ колодезъ, находящихся въ селѣ; отъ Н.-Ушницы въ 7 в. Велѣдетіе обилія лѣсовъ вокругъ села и вслѣдствіе обилія чистой ключевой воды, мѣстность здоровая; почва вообще черноземная, а въ оврагѣ песчаная. П.—поселеніе старое. Въ 1430 г. оно дано было королемъ какому-то Волосу (Бар. стар. 27). Затѣмъ П. былъ королевскимъ имѣніемъ, въ XVIII в. входилъ въ составъ Кучскаго староства, пожалованнаго въ 1795 г. Императрицею Екатериною II дѣйстви. тайн. совѣтнику Ст. Феод. Стрекалову. До настоящаго времени имѣніе это принадлежитъ наследн. Стрекалова. Нынѣ все населеніе православное (1368 д.), за исключеніемъ двухъ католиковъ. Населеніе бѣдное; извлекаетъ средства къ жизни отъ хлѣбопашества, промышленности извозомъ, сапожнымъ и плотничьимъ ремесломъ, также заработками въ Бессарабію. Старая церковь въ Песцѣ была деревянная, трехкупольная; она построена была въ 1755 году тщаніемъ прихожанъ и, по отстройкѣ новой каменной церкви, въ 1858 г. уиразднена; матеріалъ продавъ прихожанами въ е. Татарскія Могилевскаго уѣзда, изъ каковаго матеріала тамъ устроена приходская церковь. Настоящій храмъ—каменный, двухкупольный, вмѣстѣ съ колокольнею, посвященъ Рождеству Пр. Богородицы; на построеніе храма употреблены средства помѣщицы Дивовой. Церк. земли: усад. 2 д. 218 с. и пахат. 50 д. 1926 с. Причт. помѣщенія устроены или отремонтированы въ 1888 году. Въ Песцѣ съ пятидесятихъ годовъ существуетъ церковная школа; съ 1897 г. эта школа, уже въ качествѣ церк.-прих., помѣщается въ собств. домѣ.



1254. **Побойна-Великая** с.—расположено на равнинѣ, которую вдоль и поперекъ пересекаетъ небольшая и неширокая низменность, съ нѣсколькими по ней колодцами, которые въ жаркое время высыхаютъ, и населенію въ такихъ случаяхъ приходится испытывать большія неудобства и лишенія. Отъ Н.-Ушицы въ 25 в. на югъ, отъ почтовой дороги, пролегающей изъ м. Дунаевецъ въ м. Миньковцы, въ 8 в. Мѣстность, на которой расположена В.-Побойна, сухая; село товетъ въ сливовыхъ и яблочныхъ садахъ. Почва суглинистая, а отчасти и песчаная, съ неглубокимъ черноземомъ. По народному преданію, село получило названіе „Побойна“ отъ бывшей тутъ когда-то битвы турокъ или татаръ съ мѣстнымъ и окрестнымъ населеніемъ, окончившейся пораженіемъ („побоищемъ“) послѣдняго и разореніемъ бывшихъ здѣсь поселеній. П. принадлежала къ Миньковецкому имѣнію Мархоцкихъ и въ 1831 г. конфискована вмѣстѣ съ другими ихъ имѣніями. Старая церковь этого села, существовавшая до постройки настоящей, была деревянная; разобрана въ 1857 г. Выѣщій храмъ построенъ въ 1857 г.; посвященъ, какъ и прежній, имени св. Арх. Михаила, каменный, однокупольный, крестовой формы, съ пристроенною къ нему каменною же колокольнею; построенъ на средства прихожанъ и обошелся въ 12 тысячъ. Прихожанъ 847 м. и 817 ж. Церк. земли: усад. 4 д. 384 с., пах. 39 д. 2016 с., сѣн. 12 д. 1560 с. Причт. помѣщенія 1896 г. Въ 1885 г. въ селѣ открыта церк.-прих. школа; съ 1892 г. помѣщается въ собственномъ зданіи, которое находится на церковной землѣ.

1255. **Побойнка** или **Побойна-Малая** с.—расположено гл. обр. на ровномъ мѣстѣ, но восточная часть села при провѣдѣ въ м. Миньковцы лежитъ въ глубокомъ оврагѣ, гдѣ протекаетъ такъ наз. Бѣлая рѣчка; здѣсь живетъ около 25 домохозяевъ, къ которымъ нѣтъ провѣдной дороги, а только тропинка; село отстоитъ отъ Н.-Ушицы въ 20 в. на западъ. Климатъ въ Побойнкѣ весьма благоприятный въ гнѣвническомъ отношеніи, такъ какъ село изъ садахъ и имѣетъ хорошую ключевую воду (даже минеральную), никогда не замерзающую. Почва большею частью глинисто-каменистая. Прихожанъ 569 муж. и 601 жен. пола. Экономическій бытъ поселенцевъ незавидный по малоземельности, а занятіе главное—хлѣбопашество; есть ремесленники—ткачи, плотники и каменщики; послѣдніе занимаются выдѣлываніемъ надгробныхъ памятниковъ. Побойнка такъ же, какъ и Побойна, принадлежала некогда Мархоцкимъ, а затѣмъ была конфискована. Храмъ первый построенъ былъ въ 1790 г.; выѣщій храмъ—деревянный, построенъ въ 1868 г. на средства казны, во имя св. великомуч. Дмитрія, икона котораго въ семь храмѣ чудотворная. Церк. земли: усад. 1 д. 2020 с., пах. 36 д. 51 саж., сѣн. 5 д. 88 с., неудоб. 4 д. 13 с. и подъ ногостомъ 1 д. 1632 с., всего 48 дес. 1404 с. Причт. помѣщенія ветхи. Школа существуетъ съ давняго времени; выѣщія церк.-прих. школа съ 1897 г. помѣщается въ собствен. каменномъ зданіи.

1256. **Сивороги** с.—расположено отчасти на равнинѣ, а отчасти по ярму и оврагамъ; есть часть села, расположенная на возвышенности (Высичка). Маленькій безымянный ручеекъ, берущій свое начало съ запада, на границѣ полей с. Иванковецъ и с. Сивороги, впадаетъ въ село съ сѣверной его стороны, отдѣляя нѣсколько усадебъ къ сѣверу; въ селѣ онъ соединяется съ другимъ подобнымъ ручейкомъ, берущимъ свое начало на сѣверѣ, и оба раздѣляютъ самое село отъ той части, которая известна подъ именемъ Высички и населена сравнительно недавно. Село отстоитъ отъ Н.-Ушицы на западъ въ 20 вер. Шоссейная дорога



изъ Дунаевецъ пролегаетъ черезъ деревню Сцибора къ сѣверу отъ Сиворогъ въ разстояніи полуверсты. Лѣса, окружающіе село съ востока и запада, множество ручьевъ и горная мѣстность умѣряютъ климатъ, а также всегда хорошая ключевая вода благоприятно дѣйствуетъ на здоровье населенія, такъ что здѣсь сравнительно меньше бываетъ эпидемическихъ болѣзней, чѣмъ въ другихъ мѣстностяхъ. Почва самая разнообразная: есть здѣсь черноземъ, суглинокъ, глина, песоки и известнякъ; земля изъ-подъ дубоваго лѣса черноземная и родитъ сравнительно хорошо, но съ каждымъ годомъ урожайность ея уменьшается, вслѣдствіе истощенія. Сивороги встрѣчаются въ истор. документахъ съ XVI в.; со второй половины XVIII в. принадлежали къ имѣніямъ Мархоцкихъ. Приходъ состоитъ, кромѣ Сиворогъ, изъ дер. *Сциборъ* и *Катериновки*. Тамъ, гдѣ нынѣ расположена дер. Сцибора, первоначально было только два аданія: для почты и для корчмы и двѣ лачужки для сторожей. Это поселеніе имѣетъ другое названіе, употребляемое крестьянами.— „Сиворогская почта“. Вслѣдствіи, по желанію владѣльца этихъ мѣсть графа Мархоцкаго, мѣстность по обѣ стороны дороги заселена и этому поселку дано названіе „Сциборы“ въ память родоваго наименованія владѣльца „Сциборъ-Мархоцкаго“. Дер. Катериновка получила свое начало почти одновременно съ Сциборами. Первые жители были выходцы изъ великорусскихъ губерній—старообрядцы. Старообрядцамъ жилось въ Катериновкѣ привольно; занимались они хлѣбопашествомъ, садоводствомъ, извозомъ; но затѣмъ въ 70-хъ годахъ они, не желая приписаться къ крестьянскому обществу, лишились земельныхъ надѣловъ и разбрелись въ разные стороны. Теперь населеніе въ одной трети—православное, въ двухъ третьихъ—католическое. Въ приходѣ Сиворогахъ около 1340 душъ об. п.; всѣ они—малороссы-крестьяне. Существующій нынѣ храмъ перестроенъ въ 1737 г. изъ стараго деревяннаго храма стараніемъ прихожанъ, въ честь Рождества Пресв. Богородицы. Первоначально храмъ былъ устроенъ трехкупольный, но вслѣдствіе ветхости два купола были сняты. Церк. земли: усад. 1,71 д., пах. 48,22 д. сѣн. 6,32 д. и пашенна 1,28 дес. Причт. помѣщенія 1896—1897 гг. Церковная школа существуетъ съ 1858 г.; помѣщается въ собственномъ зданіи. Кромѣ Сиворогской церк. приходской школы, существуетъ еще школа грамоты въ д. Катериновкѣ, открытая въ 1891 году.

1257. **Соколецъ** м.—расположено въ глубокой и широкой долинѣ рѣчки Ушицы, довольно живописной по своему мѣстоположенію. Со всѣхъ почти сторонъ (кромѣ юго-восточной и сѣверо-западной) Соколецкая долина окружена горами или, точнѣе сказать,—гористыми возвышенностями, которыя величественно стоятъ надъ долиною, составляя какъ-бы созданное самой природою укрѣпленіе Сокольца. На склонахъ горъ встрѣчаются садики, скрывающіе въ своей зелени крестьянскія избытки; внизу по обоямъ берегамъ рѣчки садовъ много. Въ сѣверномъ направленіи отъ церкви, въ двухверстномъ разстояніи отъ нея, на террасѣ горы надъ р. Ушицей, находится богатый колодезь, цѣлительность воды котораго послужила причиною отцуга, бывающаго въ Соколецѣ въ десятую пятницу по Пасхѣ. По преданію, здѣсь возлѣ колодца былъ некогда монастырь. Соколецъ находится отъ Н.-Ушицы въ 18 вер. на юго-западъ отъ нея. Мѣстность, гдѣ расположенъ Соколецъ, можно признать здоровою, потому что эпидемическія болѣзни не имѣютъ здѣсь широкаго распространенія. Почва—средней доброты и плодородія; на поляхъ—черноземъ и суглинокъ, на склонахъ горъ—глинистая и каменистая почва, а въ доли-



Ушицкий у. 4 окр.

иѣ—черноземная и песчаная. Соколецъ былъ нѣкогда небольшимъ городкомъ. Нѣкоторые предполагають, что онъ существовалъ еще въ XIV в. при князьяхъ Коріатовичахъ, но это невѣрно, такъ какъ существовавшій тогда городъ съ названіемъ Соколецъ былъ при Вугѣ въ Брацлавщинѣ. Соколецъ же Ушицкій является съ XVI в., какъ принадлежавшій Закревскому; въ XVII в. онъ принадлежалъ Потоцкимъ, а затѣмъ Гумецкимъ, которые укрѣпили мѣстечко стѣною и башнями, остатки коихъ были до недавняго времени. Соколецъ теперь составляетъ одинъ самостоятельный приходъ; составная его часть носитъ различныя наименованія: центральная часть, гдѣ и церковь, называется въ собственномъ смыслѣ мѣстечкомъ; сѣверная часть—Кириичами (гдѣ благодатный колодезь); другая часть носитъ названіе „Заставицы“ или „Заставля“ (гдѣ былъ нѣкогда ставъ, прудъ); третья часть, западная, называется „Зарѣчье“ (за рѣкой); четвертая, южная и юго-восточная, Майданѣ (новозастроенное и изолированное поселеніе); пятая—сѣверо-восточная наз. Стѣнкой (подъ горой). Всѣхъ прихожанъ въ настоящее время до 2000 д. об. пола; по народности—малороссы, по сословію—крестьяне и отчасти мѣщане; есть нѣсколько обѣдѣвскихъ дворянъ. Всѣ они ведутъ обѣдную жизнь. Въ матеріальномъ отношеніи прихожане сравнительно обезпечены и достаточны; благодаря заботѣ земледѣліемъ, разными ремеслами и торговлею; преобладающее ремесло—снѣжничество, затѣмъ дубленіе кожъ, производство полотна, столярство, плотничество; есть каменщики и кузнечные мастера. Кромѣ преобладающаго населенія православнаго, въ приходѣ живутъ еще католики и евреи. Изъ прежнихъ храмовъ Соколецкихъ извѣстенъ только одинъ, существовавшій до постройки настоящаго храма, сооруженный въ 1790 году стараніемъ прихожанъ. Нынѣ въ Соколецѣ каменный, однокупольный, очень приличный по своему архитектурному устройству храмъ вмѣстѣ съ колокольнею. Построенъ этотъ храмъ въ честь Пресв. Богородицы стараніемъ бывшаго протоіерея М. Макрицкаго и прихожанъ; стоитъ около 10.000 рублей. Церковной земли: усад. 2329 саж., подъ погостомъ 606 саж., пахат. 25 дес. 720 саж. и сѣн. 2 дес. Помѣщенія для священника удобныя; для псаломщика помѣщенія нѣтъ. Въ 1860 году стараніемъ священника Н. Бохнѣвича, съ согласія покойнаго землевладѣльца Ижицкаго, заведена была для дѣтей Соколецкихъ прихожанъ домашняя школа, которая потомъ (съ 1883 г.) стала церковно-приходскою школою, а затѣмъ была переименована въ министерское народное училище. Съ 1897 года въ приходѣ существуетъ школа грамоты для дѣвочекъ.—Въ С. есть р.-католическій костелъ во имя св. Розарія Пресв. Богородицы, каменный, построенный въ 1723 г. Гумецкимъ; прихожанъ 1307 д. об. пола.

1258. **Тяжковъ с.**—расположено въ низменности при рѣкѣ Ушицѣ; по берегамъ этой рѣки лежатъ горы, которыя въ мѣстности этого села нѣкогда покрыты были лѣсами и кустарниками, съ теченіемъ времени вырубленными; до настоящаго времени уцѣлѣлъ одинъ только лѣсъ на двухъ горахъ, называемый „Костяшка“ и „Жадывскій яръ“. Село отъ Н.-Ушицы въ 16 вер. на западъ; отъ шоссеиной или почтовой дороги въ 7-ми вер. Климатъ—горный, здоровый; почва въ нѣкоторыхъ мѣстахъ черноземная, а въ нѣкоторыхъ глинистая. Часть села называется „Старикъ“ (къ востоку на возвышенной некрутой горѣ); она послужила началомъ образованія и заселенія прихода; въ срединѣ этой части села есть мѣсто съ нѣсколькими едва видными изъ земли крестами; это мѣсто въ древности было погостомъ




съ кладбищемъ. Т. въ истор. документахъ встрѣчается съ XVI в. и входилъ въ составъ Миньковецкаго имѣнія. Нѣкогда онъ былъ мѣстечкомъ или городомъ, какъ объ этомъ свидѣлствуютъ надписи на старыхъ богослужебныхъ книгахъ, напр.: „Сія книга, рекомаъ Миней, куплена,.... до церкви во градѣ Тимковѣ... 1742 г. за панована вельможнаго пана Старжинскаго“. Кромѣ сего, вблизи села есть еврейское кладбище, которое свидѣлствуетъ о томъ, что Тимковъ былъ мѣстечкомъ. Приходъ въ настоящее время состоитъ, кромѣ Тимкова, изъ поселковъ *Притулія* и *Ханановки*. Занятіемъ крестьянъ-прихожанъ служатъ земледѣльство, также ткачество, покупка и продажа скота и плотничество. Старый храмъ построенъ въ 1709 году прихожанами-уніатами; обращенный въ православный этотъ храмъ прекратилъ свое существованіе въ 1855 году. Нынѣшній храмъ построенъ въ 1856 году, во имя св. Іоанна Богослова, на средства прихожанъ; храмъ каменный. Въ приходѣ есть еще и другой храмъ (также каменный), построенный въ 1895 году графомъ Людвигомъ Мархонкимъ (на его средства) въ приселкѣ Притулія, на кладбищѣ, въ честь Зачатія св. Анны, матери Пресв. Богородицы. Церковной земли: усад. 2 дес. 1092 саж., пахат. въ 3-хъ смѣнахъ 31 дес. и сѣнок. 2 дес. 1888 саж. Причтовья помѣщенія ветхи. Церк.-приходская школа вмѣсто прежде бывшей школы грамоты открыта въ 1880 году; съ 1897 года помѣщается въ собственномъ зданіи. Другая школа грамоты въ приселкѣ Притулія открыта въ 1898 году.

1259. **Чабановка** с.—расположено на ровномъ, возвышенномъ мѣстѣ; по длинѣ селенія протекаетъ маленькая рѣчка, выходящая изъ полей. Село отстоитъ отъ Н.-Ушницы въ разстояніи 25 вер., а отъ Стар.-Ушницы, откуда получается корреспонденція, въ 10 вер. По климатическимъ условіямъ мѣстность горная и для здоровья благоприятная; эпидемическія болѣзни рѣдко повліяются. Почва глинистая, мѣстами песчаная. Приходъ состоитъ изъ с. Чабановки и приселка *Раколупецъ*. Численность прихожанъ доходить до 650 м. и 580 ж.; все—крестьяне-собственники, православнаго исповѣданія. Нынѣ существующая церковь построена въ 1776 году деревянная, обѣ одномъ куполѣ, на средства прихожанъ; ремонтировалась въ 1852 г., въ 1884 г. и въ 1898 г. Церковной земли: усад. 1 дес. 1518 с., пахат. 21 дес. 706 саж. и сѣнок., обращенной въ пахатную, 12 дес. 522 саж.—всего 33 дес. 1228 саж. Причтовья помѣщенія 1899 г. Церковно-приходская школа открыта въ 1892 г.; съ 1895 г. помѣщается въ собственномъ домѣ.

1260. **Чугоръ** с.—расположено по долинѣ р. Ушницы, возвышенныя берега которой въ этой мѣстности покрыты лѣсомъ. Село отстоитъ отъ уѣзднаго города на юго-западъ въ 25 в., отъ Ст.-Ушницы въ 14 вер. Общія климатическія условія Чугорской долины весьма благоприятны; почва частью глинистая, а большею частью черноземная. На верху одной изъ горъ села къ юго-востоку расположена д. *Губаревъ*, одна половина которой приписана къ Чугору, а другая къ Вахивцамъ (частями этой деревни владѣютъ разные владѣльцы). Къ сѣверу отъ Чугора расположена д. *Гута*, едва замѣтная отъ разросшихся лѣсовъ. Въ Чугорѣ есть нѣсколько объемистыхъ пещеръ, въ которыхъ, какъ говоритъ, народъ прятался отъ татаръ. На мѣстѣ, гдѣ теперь Гута, былъ стекланный заводъ. Въ числѣ всѣхъ жителей прихода (1300 д. об. п.) есть около 100 католиковъ. Все—крестьяне, земледѣльцы, нѣкоторые занимаются и отхожимъ промысломъ. Старая церковь въ Чугорѣ „срублена“ была изъ лѣса, росшаго на Губаревской горѣ. Храмъ нынѣшній—въ честь



Покрова Пресв. Богородицы, ветхій, малопомѣстительный. Колокольня отдѣльно отъ церкви, деревянная. Церк. земли 39 д. 1608 с., въ томъ числѣ усад. 3 д. 724 с., пах. 34 д. 2257 с., подъ погостомъ 484 с., а остальная неудобная. Причт. помѣщенія ветхія. Въ Чугорскомъ приходѣ имѣются двѣ школы: одна церк.-приходская въ Чугорѣ съ 1891 г. и другая школа грамоты въ с. Губаревѣ съ 1894 г.



### Б-й благочиннической округѣ.

1261. **Бахтынь с.**—на границѣ съ Могилевскимъ уѣздомъ, расположено на возвышенности, при незначительной рѣчкѣ Дожиѣ или Бахтынкѣ, отдѣляющей его отъ приписной д. *Бахтышка* и впадающей въ рѣчку Звань. Въ 1-верстномъ разстояннн лежитъ приписное къ Б. село *Новоселка*. Приходъ находится въ 10 вер. къ с. отъ м. Мурованныхъ-Куриловцевъ (почт. ст.) и въ 25 в. отъ ж.-д. ст. „Конай-городъ“. Климатическія условія мѣстности благопріятны для здоровья. Почва отчасти черноземная, но преимущественно глинистая. По преданію, село первоначально находилось въ полуверстномъ разстояннн отъ д. Бахтышка, въ урочищѣ, которое теперь составляетъ пахатное поле с. Петриманъ и отмѣчено нѣсколькими каменными крестами. Говорить, что это поселеніе подверглось нападенію татаръ, которые совершенно сожгли его; жители спасались въ окружающнхъ лѣсахъ и соеднней каменной пещерѣ, но это убѣжище ихъ было открыто татарами и сдѣлалось общою могилою бѣглецовъ. Пещера замѣтна еще и въ настоящее время, хотя входъ въ нее значительно занесенъ весенними разливами воды и представляетъ собою углубленіе не болѣе четырехъ аршинъ. Историческія свидѣнія о Б. восходятъ къ XV в.; въ 1442 г. на „пустыняхъ“ Бахтынь и Щербовцахъ было записано 100 гривень Сешку изъ Верховца (Ворбовца); въ качествѣ „заставной державы“ онъ упоминается и подъ 1493 г. (А. Ю.-З. Р. VIII, I, 42; Athenium 1880, II, 542). Въ 1613 г. король Сигизмундъ III пожаловалъ Б. въ пожизненное владѣніе пяти воеврамъ Горецкимъ за заслуги отца ихъ Станислава Горецкаго при взятнн Смоленска; три изъ нихъ были замужемъ за Воляновскими, такъ что либрація 1629 г. вступаетъ аренднымъ владѣльцемъ части Б. одного изъ Воляновскихъ— Стефана (Zr. dz. V, 192). Въ 1748 г. Б. имѣетъ съ окружающими селами составилъ уже отдѣльное староство, находившееся въ пользованнн Войцѣха Рокосшевскаго; домъ котораго былъ ограбленъ татарами. Такъ какъ въ этомъ грабежѣ были заподозрѣны староство надворные казаки Франциска-Салезія Потоцкаго, то возникло дѣло въ Вишицкомъ городскомъ судѣ по иску Потоцкаго противъ Рокосшевскаго за неосновательныя подозрѣнія (А. Ю.-З. Р. III, III, 406). Черезъ нѣсколько лѣтъ Бахтыньское староство пожаловано было князю Іоанну-Рудольфу Кантакузени, потомку Византійскаго императора Іоанна Кантакузени и сыну лалашскаго господара Стефана, казненнаго въ Константинополѣ. Этому владѣльцу Бахтыньское староство принадлежало недолго, такъ какъ въ 1761 г. Іоаннъ-Рудольфъ скончался въ Каменцѣ; прахъ его похороненъ въ Іоанно-Предтеченской церкви г. Каменца. Въ 1782 г. Б. находился въ долгосрочной арендѣ Древицкаго, въ



1817 г. пожалованъ былъ на 12 лѣтъ генералу Закравскому, а затѣмъ поступилъ въ вѣдѣніе Палаты Государств. Имуществъ. Въ настоящее время населеніе прихода состоитъ изъ крестьянъ-малороссовъ, главное занятіе которыхъ составляетъ земледѣліе, а отчасти мелкая торговля и ремесла. Православныхъ прихожанъ въ Б. 803 м. и 773 ж., католиковъ 118 м. и 111 ж. и евреевъ 21 м. и 18 жен.; въ Новоселкѣ православныхъ 195 м. и 187 ж., католиковъ 22 м. и 21 ж. и евреевъ 7 м. и 9 жен. Нынѣшній деревянный однокупольный храмъ во имя св. Николая заложенъ на средства казны въ 1862 г., а оконченъ въ 1865 г. Старая церковь, также деревянная, Св.-Николаевская, трехкупольная, въ томъ же году упразднена и простояла запечатанною до 1874 г., а затѣмъ разобрана, съ употребленіемъ матеріала ея на постройку колокольни; на мѣстѣ ея престола поставленъ памятникъ съ иконою св. Николая. Въ 1874 г. къ храму пристроена ризница и пономарня. Иконостасъ—одноярусный, новый. Въ приписномъ с. Новоселкѣ церковь деревянная, трехкупольная, въ честь Успенія Пресв. Богородицы, построена въ 1772 г. на средства прихожанъ, а въ 1865 г. капитально отремонтирована на счетъ казна. Колокольня отдѣльно отъ храма. Иконостасъ трехъ-ярусный; живопись на немъ обновлена въ 1875 г. Церк. земли: въ Б.—усад. 1 д. 792 с., пах. 35 д. 1896 с., сѣн. съ лѣс. 8 д. 1968 с. и неуд. 1 д. 1104 с.; въ Н.—усад. 3 д., пах. 42 д., подъ хутор. и сѣн. 5 д. и неуд. 1892 с.—а всего 98 д. 452 с. Причт. постройки въ Б. окончены въ 1898 году на поземельн. сборъ, а въ Н. есть постройки только для священника. Съ 1873 г. въ Б. существуетъ министерское одноклассное народное училище, а съ 1897 г. открыта еще школа грамоты для дѣвочекъ.

1262. **Вербовець** зашт. городъ—при почтовой дорогѣ изъ г. Могилева въ Новую-Ушицу, въ 19 вер. къ ю.-в. отъ послѣдней, въ глубокомъ оврагѣ, при впадѣніи рѣчекъ Батога и Батокка въ рч. Званъ или Замѣховку (иначе—Вербовку). Окрестности чрезвычайно гористы; по глубокимъ оврагамъ протекаютъ незначительныя ручьи, которые во время дождей превращаются въ бурныя потоки, производящіе большія опустошенія и вымывающіе изъ глубокихъ слоевъ земли кости доисторическихъ животныхъ и разныя окаменѣлости. Высокіе откосы оврага защищаютъ городъ отъ холодныхъ вѣтровъ, вслѣдствіе чего весна и цвѣтеніе деревень въ садахъ начинаются здѣсь недѣли на двѣ раньше, чѣмъ въ окрестностяхъ В. Почва этой мѣстности преимущественно глинистая, песчаная и каменистая, мало-плодородная. Городъ въ сущности не соответствуетъ своему названію и во многомъ уступаетъ даже большинству мѣстечекъ Подолія. Онъ раздѣляется на двѣ части: „Вѣтрянку“ и „Пещы“; имѣетъ станочную квартиру, одноклассное министерское училище, синагогу и аптеку; базарныхъ (ярмарочныхъ) дней бываетъ въ году 26 (по четвергамъ черезъ каждыя двѣ недѣли). Населеніе В. состоитъ почти исключительно изъ мѣщанъ, въ числѣ которыхъ православныхъ 587 м. и 557 ж., католиковъ 295 м. и 288 ж. и евреевъ 953 м. и 981 ж. Главное занятіе жителей составляютъ ремесла, преимущественно сапожное и кушнирское, а также отходные заработки въ Бессарабской губерніи; нѣкоторые арендуютъ участки городской земли, либо у сосѣднихъ помѣщиковъ. Вербовець—поселеніе старое. Историческія свѣдѣнія о немъ восходятъ къ первой половинѣ XV в. Въ 1439 г. онъ вмѣстѣ съ Лѣтневцами (Нов.-Ушица) данъ былъ шляхтичу Сеньку изъ Вербовца съ правомъ выкупа въ суммѣ 40 гривенъ; подобныя пожалованія на него повторяются и въ позднѣйшія времена (Груш., Барское стар., 42). Въ



1493 г. онъ также былъ въ заставной державѣ и назывался еще селомъ. Въ началѣ XVI в. В. подвергся нападению татаръ и былъ совершенно уничтоженъ ими, такъ что люстраціи 1530 и 1542 г. называютъ его опустѣвшимъ. Въ 1566 году онъ былъ во владѣніи Рохы Горецкаго, а потомъ Станислава Горецкаго, который въ 1607 г. выхлопоталъ у польскаго короля Сигизмунда III привилей на преобразование В. въ мѣстечко и постройку въ немъ замка и стѣнъ для того, чтобы онъ могъ служить оплотомъ государству, какъ лежащій неподалеку отъ границы Валахін. Этимъ привилеемъ дарованъ былъ В. гербъ (изображеніе на красномъ полѣ рука съ мечемъ), магдебургское право, увольненіе мѣщанъ изъ-подъ юрисдикціи воеводъ, канцеляровъ, судей и др. должностныхъ лицъ, а также отъ всякихъ налоговъ и повинностей на 12 лѣтъ; учреждены двѣ годичныхъ ярмарки (на Вознесеніе и въ понедѣльникъ послѣ дня св. Лаврентія), каждая продолжительностью въ 8 дней, и базары по четвергамъ; въ привилейѣ указаны также границы Вербовецкихъ земель и угодій. Такимъ образомъ В. сдѣлался старостинскимъ городомъ. Скоро Станиславъ Горецкій умеръ; за его заслуги при взятіи Смоленска король записалъ Вербовецкое староство его пяти дочерямъ: Маргаритѣ, Екскатеринѣ и Елисаветѣ Воляновскимъ, а также Доротей и Софьѣ, какъ это удостовѣрено было люстраціею 1616 г. Въ 1629 г. двѣ части В. и часть с. Бахтына были во владѣніи Стефана Воляновскаго. Во время войнъ Богдана Хмѣльницкаго В. былъ совершенно опустошенъ, замокъ разрушенъ, евреи и католики истреблены, а православное населеніе разбредось въ разныя стороны, такъ что люстрація 1665 г. удостовѣрила полное отсутствіе хоть-бы одного крестьянина у тогдашняго Вербовецкаго владѣльца, галицкаго хорунжаго Стефана Злочовскаго. Въ 1708 г. В. принадлежалъ Александру Грущинскому, при которомъ онъ подвергся разграбленію отъ казаковъ Могилевскаго полковника Саввы, при чемъ 28 крестьянъ убѣжало (Арх. Ю.-З. Р. III, II, 707—708), а въ 1765 г. временнымъ владѣльцемъ былъ Екстафій Дембовскій. По люстраціи 1776 г. въ В. было 144 домовъ. Около этого времени старостою былъ Радецкій, подчашій закрочемскій, а въ концѣ XVIII в.— Стефанъ Броневскій, при которомъ В. опять значительно разросся и укрѣпился и славъ богатыми строевыми лѣсами въ окрестностяхъ и промышленнымъ по добычанію селитры и поташу (Staroż. Polsk. II, 1047—1048). По присоединеніи Подолья къ Россіи, Вербовецкое староство отнято было у Броневскаго, отказавшагося принести присягу на вѣрноподданство русской Императрицѣ, и пожаловано было въ 1793 г. ст. сов. Дмитрію Трощинскому (Матер. для ист. Под. губ., 212), который около 1804 г. продалъ имѣніе графу Собанскому. При образованіи Подольской губерніи въ 1795 г. В. назначенъ былъ уѣзднымъ городомъ ея, но въ 1804 г. съ образованіемъ Ушицкаго уѣзда, перешелъ въ разрядъ заштатныхъ. Въ 1838 г. здѣсь учреждена была городская дума, но въ томъ же году упразднена съ подчиненіемъ Ушицкому магистрату и введеніемъ упрощеннаго городского управленія. Въ настоящее время памятникомъ старины въ В. служатъ остатки 2-хъ стѣнъ, вытесанныхъ изъ скалы, около 10 саж. высотой, въ 3-хъ вер. отъ В. по направленію къ с. Житникамъ, между скалами на берегу рѣчки Батожка. На стѣнахъ сохранилось нѣсколько латинскихъ надписей, уже неразборчивыхъ, изъ которыхъ въ одной можно прочесть только слѣдующія слова: „Ecclesia Wierzbowicensis et Żytńicensis., anno Domini MCCCCXXXV...“ По преданію, здѣсь была церковь или костелъ; во время сильнаго землетрясенія двѣ искусственныхъ стѣны



постройки разрушились, а сохранились только стѣны, выѣченныя изъ камня. Нынѣ существующій въ В. каменный однокупольный храмъ въ честь Покрова Пресв. Богородицы заложенъ въ 1821 г., а освященъ въ 1832 г.; постройка сдѣлана на средства прихожанъ съ пособіемъ отъ казны. Колокольня—въ видѣ навіса на четырехъ столбахъ, отдѣльно отъ церкви. Иконостасъ деревянный, одноярусный. На мѣстѣ этого храма, по преднію, была деревянная Св.-Покровская церковь, сгорѣвшая въ 20-хъ годахъ. Церк. земли 40 д. 1212 с., въ томъ числѣ усад. 3 д. 2220 с. и нах., со включеніемъ неудоб. (6 д. 11 с.), 35 дес. 381 саж. Приютные дома каменные, новые. Съ 1885 г. въ В. существуетъ министерское одноклассное народное училище, а съ 1899 г. церковная школа грамоты для дѣвочекъ, въ священническомъ домѣ.—Въ В. есть каменный рим.-католическій костелъ въ честь св. Архангела Михаила, построенный на пожертвованіи прихожанъ въ 1895 г. на мѣстѣ бывшего адѣсь старостинскаго замка. До той поры здѣсь былъ деревянный костелъ въ честь Положенія ризы Пресвят. Богородицы, построенный по повелѣніи короля Сигизмунда III въ 1607 г., но въ 1798 г. сгорѣвшій въ ночь подъ Пасху отъ разведенныхъ на погостѣ костровъ. Въ костелѣ есть почитаемая за чудотворную икона Божіей Матери, стариннаго письма, рисованная на холстѣ; къ ней ежегодно 2-го июля (на „Ягодну“) бываетъ стеченіе (отпустъ) богомольцевъ, а вмѣстѣ съ тѣмъ отчасти бываетъ отпустъ и въ церковь. Прихожанъ къ костелу числится 2239 д. об. и.

1263. **Вороновцы** с. съ приписанымъ с. *Каловкою*—расположено у истоковъ рч. Батога, притока рч. Звана, въ 11 в. къ в. отъ уѣднаго города Н.-Ушицы, на покатой къ ю.-в. плоскости. Почва глинисто-песчаная. По преданію, оба поселенія первоначально назывались „Барскими хуторами“. Въ 1661 г. Каловка принадлежала Маріаннѣ Богушовой и была сильно разорена (Арх. Ю.-З. Р. VII, II, 523). Въ XVIII в. оба поселенія входили въ составъ Бахтынскаго староства, принадлежавшаго въ 1748 г. Войцѣху Рокошевскому, потомъ князю Юанну-Рудольфу Кантакузену и въ концѣ столѣтія Древицкому. Въ 1817 г. имѣніе пожаловано было на 12 лѣтъ генералу Закржевскому. Каловка составила собственность Бѣнькевича, а въ послѣднее время принадлежит частью Ю. П. Добролюбовой, а частью О. А. Крупской. Населеніе состоитъ изъ крестьянъ-малороссовъ, занимающихся преимущественно земледѣліемъ, а также работами въ Бессарабїи, либо барышничествомъ на скотѣ. Православныхъ въ В. 300 муж. и 295 жен., католиковъ 1 м. и 7 ж. и евреевъ 5 м. и 5 ж.; въ К. православныхъ 298 м. и 264 ж. и евреевъ 2 м. и 2 ж. Нынѣ существующая въ Вороновцахъ деревянная трехкупольная церковь съ отдѣльною колокольнею построена въ 1719 г. и освящена въ честь св. велимуч. Дмитрія. Въ 1857 г. на отпущенную изъ казны сумму она капитально ремонтирована: изъ однокупольной переделана въ трехкупольную, съ расширеніемъ оконъ и дверей ея. Старый иконостасъ замѣненъ новымъ, двухъ-яруснымъ. Въ церкви есть мѣстно чтимая народомъ икона: „Плачь Богоматери надъ страждущимъ Спасителемъ“, къ которой ежегодно въ 10-ю пятницу по Пасхѣ бываетъ стеченіе богомольцевъ (отпустъ). Въ Каловкѣ есть также церковь, деревянная, однокупольная, въ честь Рождества Пресвят. Богородицы, построенная въ 1761 г., съ отдѣльною колокольнею. Иконостасъ двухъ-ярусный, недавній. Въ церкви есть мѣстно чтимая икона Богоматери съ предвѣчнымъ Младенцемъ на рукахъ. Этотъ храмъ въ XVIII в. былъ самостоятельнымъ и только въ 40-хъ годахъ XIX вѣка



приписанъ къ Вороновецкому приходу. Изъ священниковъ въ XVIII в. при Каловской церкви извѣстенъ Никита Зборовскій, рукоположенный въ Уневѣ въ 1731 г. по презентѣ Богуна, а въ Вороновцахъ—Михаилъ Дубиѣвичъ, рукоположенный въ Холмѣ въ 1727 г. Послѣ Зборовскаго до 1755 года священствовали Михаилъ Квитковичъ, а съ 1797 г. Осодоръ Левицкій. Въ Вороновцахъ послѣ Дубиѣвича былъ Іоакимъ Шостаковскій. Съ 1863 г. по настоящее время священствуетъ Григорій Крижановскій. Церк. земли: въ В.—усад. 5 д. 96 с., шах. 42 д. 467 саж. и неуд. 1944 с.; въ К.—усад. 1364 с., шах. 28 д. 2327 с. и неуд. 462 с., а всего 78 д. 1213 с. Причт. помѣщ. устроены въ В. на позем. сборъ въ 1895 г. въ Каловѣ есть полуразрушенный домъ. Съ 1887 г. въ В. была община для обеихъ селъ церк.-прих. школа, но въ 1891 г. построено отдѣльное помѣщеніе для Вороновецкой школы, а въ 1892 г.—и для Каловской.

1264. **Дерешева с.**—въ 6 вер. къ с. отъ м. Мурованныхъ-Куриловецъ, на склонахъ къ рѣчкѣ Теребижу, притоку р. Звана, въ 20 вер. отъ ж.-д. ст. „Котляны“. Мѣстность здоровая; почва черноземная, а отчасти глинистая. Д. принадлежала Комарамъ, потомъ Тышкевичамъ, а въ настоящее время адмиралу Н. М. Чихачову. Въ 2-хъ вер. къ югу отъ села, при слияніи рѣчекъ Теребижа и Звана, сохранилось большое городище съ земляными валами и рвами; оно расположено частью на горѣ, а частью по склонамъ ея и внизу въ долину; здѣсь указываютъ остатки стѣнъ циклонической кладки; разрушеніе крѣпости преданіе относитъ ко времени татарскихъ нападений на эту мѣстность. Населеніе состоитъ изъ крестьянъ-малороссовъ; православныхъ здѣсь 372 муж. и 386 жен.; кроме того, есть католики и евреи. Главное занятіе составляетъ земледѣліе, но некоторыя знаютъ и ремесла—ткацкое, плотничье, бочарное и сапожное. Нишъ существующая въ Д. церковь въ честь Воздвиженія Креста Господня построена на средства прихожанъ въ 1752 г.; она—деревянная, на каменномъ фундаментѣ, однокупольная, съ отдѣльной колокольней. Иконостасъ деревянный, пяти-ярусный, простой работы. О раньше существовавшей въ Д. церкви не сохранилось никакихъ преданій. Извѣстно только, что въ первой половинѣ XVIII в. въ Д. священствовалъ Василій Драчинскій, рукоположенный въ Уневѣ въ 1736 г. по презентѣ кн. Четвертинскаго. Церк. земли 36 д. 240 с., въ томъ числѣ усад. 8 д. 515 с., шах. 82 д. 101 с., сѣн. подъ хутор. 1784 с. и неуд. 240 с. Причт. постройки сооружены въ 1895 г. на позем. сборъ, деревянныя. Ц.-прих. школа съ 1885 г.; помѣщ. съ 1889 г. въ собств. здавіи.

1265. **Дурянки с.**—въ 3-хъ вер. къ с.-з. отъ зашт. гор. Вербовца, при почтовой дорогѣ изъ Н.-Ушницъ въ Могилевъ, у истоковъ рѣчки Матерской, притока р. Дибстра. Въ 2-хъ вер. отъ Д. находится при рч. Батогѣ или Званѣ приписаная д. *Золотогорка*. Климатическія условія мѣстности очень благопріятны для здоровья; эпидемическія болѣзни здѣсь рѣдки. Почва мѣстами черноземная, а мѣстами глинистая и песчаная. Въ церковномъ отношеніи Д. первоначально составляли самостоятельный приходъ, къ которому въ 1835 г. приписана была еще церковь д. Житинскъ. Впослѣдствіи Житинки отчислены были къ с. Петриманамъ, а Дурянки по малонаселенности приписаны были въ 1869 г. къ Вербовецкому приходу, отъ котораго отдѣлились только въ 1895 г. Поселеніе принадлежало Собакинямъ, а теперь Рубчинскимъ. Деревня Золотогорка составляетъ собственность С. М. Коморовичъ. Населеніе прихода состоитъ изъ крестьянъ-малороссовъ, почти исключительно православнаго исповѣданія, числомъ 259 м. и 255 ж. въ Д. и 62 м.



67 ж. въ Золот.; католики есть только въ послѣдней деревнѣ. Главное занятіе крестьянъ—хлѣбопашество, а побочными служатъ извозъ и заработки на сахарныхъ заводахъ и въ Бессарабской губ. Нынешній деревянный Св.-Успенскій храмъ, по преданію, есть первый въ приходѣ, построенный изъ матеріала, срубленнаго на мѣстѣ же постройки, среди росшаго здѣсь лѣса. Церковь сооружена на средства прихожанъ въ 1771 г.; колокольня представляетъ собою простой наѣсъ на восьми столбахъ. Въ 1838 г. церковь поставлена на каменный фундаментъ; обновлялась и въ 1858 г. Иконостасъ простой работы, трехъ-ярусный, обновленный въ 1873 г. на средства прихожанъ. Церк. земли: усад. 3 д., пах. 28 дес. 1620 с. и сѣнок. 2 д. 780 с. Священническій домъ построенъ въ 1894 г., а псаломщическій въ 1876 г.; оба деревянные. Церк.-прих. школа съ 1887 г.; въ собственномъ помѣщеніи съ 1889 года.

1266. **Иванковцы** с.—въ 5 вер. къ ю.-з. отъ уѣзди. города Н.-Ушицы, на возвышенной равнинѣ, прорѣзанной двумя небольшими балками, въ мѣстности здоровой, съ черноземною почвою. Въ XVIII в. И. входили въ составъ Бучскаго староства, которое въ 1793 г. подарено было Императрицею Екатериною II генералу Стрекалову. Въ качествѣ приданаго за его дочерью имѣніе досталось Дивовымъ, а теперь принадлежитъ нѣсколькимъ наследникамъ: барону П. Местмахеру, Е. А. Рославлеву, С. А. Гомолницкой, Е. А. Бравде, М. А. Деконской и наследникамъ О. С. Дитерихсъ. Населеніе состоитъ изъ православныхъ крестьянъ-малороссовъ, числомъ 696 м. и 718 ж.; кромѣ того, есть евреи—3 м. и 4 ж. До 1831 г. въ И. были и католики, но послѣ польскаго мѣтежа, по распоряженію владѣльца Дивова, они выселились въ количествѣ 10—15 семействъ въ сс. Стругу, Филивовку и Бранловку. Главное занятіе крестьянъ—земледѣліе; кромѣ обработки собственныхъ участковъ, они снимаютъ въ аренду сосѣднія помѣщичьи поля и участки городской земли въ Н.-Ушицѣ; часть отправляется на заработки въ Бессарабію, а нѣкоторые занимаются ткачествомъ. До 1821 г. въ И. была деревянная трехкупольная церковь въ честь Покрова Пресв. Богородицы, съ отдѣльною колокольнею. Время постройки ея неизвѣстно. 16 августа 1821 г. эта церковь сгорѣла отъ забытой въ ней свѣчи; уцѣлѣла только колокольня, которая вскорѣ была снесена. На мѣстѣ престола сгорѣвшей церкви поставленъ каменный памятникъ съ подруженнымъ желѣзнымъ крестомъ; церквище вошло въ составъ священнической усадьбы. На отведенномъ помѣщикомъ Дивовымъ участкѣ въ 1822 г. заложенъ былъ нынѣ существующій каменный однокупольный храмъ на средства сенатора Павла Дивова, освященный въ 1832 г. въ честь Покрова Пресв. Богородицы. Къ алтарю части пристроена ризница и пономарня. Колокольня совместно съ церковью. Иконостасъ двухъ-ярусный. Изъ священниковъ въ XVIII в. извѣстны: Матѳей Стодній, рукоп. въ Уневѣ въ 1739 г. по презентѣ Гумецкаго, стольника короннаго, и Θεодосій Завадовскій, рукопол. въ 1763 г. униатскимъ епископомъ Леономъ Шенцишскимъ, священствовавшій здѣсь въ теченіе 40 лѣтъ и умершій въ 1804 г. Выдающимся священникомъ въ XIX в. былъ Петръ Ремезовскій (1830—1853 гг.), впоследствии протоіерей, первоприсутствующій Ушицкаго Духовнаго Правленія и настоятель (съ 1853 г.) Ушицкаго собора; онъ пользовался необыкновеннымъ вліяніемъ на своихъ прихожанъ, которые помнятъ его до сихъ поръ; при немъ построена теперешняя церковь. Церк. земли 48 д. 2324 с., въ томъ числѣ усад. 3 д. 1200 с., пах. 37 д. 2366 с., сѣнок. 6 д. 1114 с. и неуд. 1 д. 47 с.



Причтовый постройка деревянная. Школа грамоты была еще въ 60-хъ годахъ но скоро прекратила свое существованіе. Настоящая церковно-приходская школа существуетъ съ 1888 года; въ собственномъ зданіи помѣщается съ 1891 года.

1267. **Калюсъ** м.—расположено въ глубокой котловинѣ, обращенной своимъ устьемъ къ югу и прорѣзываемой рѣчкою Калюсомъ, которая неподалеку (въ 1 вер.)падаетъ въ р. Дибетръ. Крутые откосы оврага, по которому протекаетъ рѣчка, унизанные скалами, либо покрытые лѣсами и кустарниками, скрашиваютъ своею естественною живописностью убогій видъ грязнаго мѣстечка и придаютъ ему нѣкоторую уютность. Защищенная отъ сѣверныхъ холодныхъ вѣтровъ природными стѣнами, эта котловина встрѣчаетъ весну недѣли на двѣ раньше, чѣмъ въ окрестностяхъ, и вполнѣ оправдала свою пригодность для культуры винограда и разведенія табаку. Не смотря на природныя богатства этой мѣстности, на положеніе ея близъ р. Дибетра у паромной переправы и на близость ж.-д. станціи („Романкоуцы“ въ 15 вер.), торговое значеніе мѣстечка ничтожно; кромѣ одной мельницы и винокуреннаго завода, никакихъ промышленныхъ заведеній здѣсь нѣтъ. Ярмарочныхъ дней въ году бываетъ 26 (черезъ двѣ недѣли). Съ 1879 г. въ К. открыта почтовая станція, а потомъ и телегр. отдѣленіе; есть аптека, народное училище. Калюсъ состоитъ собственно изъ мѣстечка и предмѣстій—Баби-нецъ и Антоины. Къ приходу причислено с. *Гарачинцы*; составляющее какъ-бы продолженіе К. вверхъ по теченію рч. Калюса, а также выселки—*Большой-Берегъ* (у паромной переправы на Дибетръ) и *Малый-Берегъ*.—также у р. Дибетра. Населеніе состоитъ преимущественно изъ крестьянъ-малороссовъ, православнаго исповѣданія, которыхъ въ К. числится 679 м. и 686 ж. и въ Гарачинцахъ 407 м. и 405 ж.; кромѣ того, есть католики—18 м. и 15 ж. и еврей—664 м. и 660 ж. Главное занятіе крестьянъ—земледѣліе; многіе производятъ на поляхъ табакъ, либо сдаютъ свои участки для той же надобности въ аренду мѣстнымъ евреямъ; между крестьянами много ремесленниковъ, преимущественно сапожниковъ и бондарей, а нѣкоторые отправляются на заработки въ соседнюю Бессарабскую губ., либо занимаются барышничествомъ на ярмаркахъ; есть и рыбаки, преимущественно въ подибетровскихъ выселкахъ. Историческія свѣдѣнія о Калюсѣ восходятъ къ XIII в., когда онъ входилъ въ составъ Черемышльской земли, а потомъ Галицкаго княжества въ качествѣ одного изъ немногихъ извѣстныхъ намъ городовъ Подонья. Когда южная Русь испытала нашествіе татаръ съ Батыемъ и ждала возвращенія ихъ изъ похода на Венгрію, галицкій князь Данилъ Романовичъ, получившій въ 1241 г. вѣсть о движеніи ихъ на Галицкую землю, отправился, по свидѣтельству Ипатьевской летописи, на Подонье, „хотя оставить землю, и ѣха до Бакоты и Каліуса“,—неосомненно, съ цѣлью въ то же время избѣгать для себя опасности отъ татаръ. Оставляя юго-западную Русь, татары подчинили Подонье или Подолію непосредственно своей власти; за Даниломъ Романовичемъ оставались только Бакота и Калюсъ, и то ненадолго; непродолжительная борьба съ ними окончилась тѣмъ, что въ 1260 г. сподвижникъ Батыя, Бурундай, не только удержалъ за татарами Подибетровье, но и велѣлъ князьямъ Романовичамъ разметать галицко-волыніскіе города. Надо полагать, что около этого времени прекратилъ свое существованіе и городъ Калюсъ. Былъ ли онъ на теперешнемъ мѣстѣ, или въ другомъ,—это съ достовѣрностью неизвѣстно, хотя можно полагать, что мѣстоположеніе города Калюса было нѣсколько сѣвернѣе тепереш-



няго мѣстечка, на высокой горѣ за с. Гарачинцами, на берегу рч. Калюса, гдѣ сохранились слѣды старинныхъ укрѣпленій (валовъ), свидѣтельствующихъ о томъ, что на этомъ мѣстѣ долженъ былъ стоять городъ или замокъ (Staroż. Polsk., II, 2, 956). Урочище это слыветъ подъ названіемъ „Городище“. По преданію, въ этомъ мѣстѣ некали спасенія отъ татаръ жители Калюса и уже рассчитывали на свою безопасность, но были выданы одною старухою, которая по неосторожности попала къ татарамъ на сосѣдней горѣ „Тайной“ и, подвергнутая жестокимъ пыткамъ, указала убѣжище христіанъ. Это мѣсто прозвано народомъ „Бабомъ“. Говорить, что татары не пощадилъ никого изъ сирѣтавшихся; спаслось только нѣсколько бѣглецовъ, въ томъ числѣ какой-то Дѣйнукъ, скрывшійся между скалъ и потомъ ставшій родоначальникомъ существующей нынѣ фамиліи Дѣйнуковъ. На этомъ городищѣ находится множество человѣческихъ костей, и едва приметны каменные кресты; сюда ежегодно на Вознесеніе бываетъ крестный ходъ изъ Калюса. Здѣсь же найдены двѣ ромбовидныя стрѣлы и бронзовый нагрудный складной крестъ—эколіонъ (въ средній полый) и небольшой бронзовый образокъ св. Бориса и Глѣба съ эмалью фонномъ. После татарскаго разгрома прежнее значеніе К. навсегда упало. Какъ скоро послѣ этого онъ заселился вновь—свѣдѣній не сохранилось, хотя надо полагать, что въ началѣ XV в. поселеніе съ прежнимъ названіемъ существовало, такъ какъ въ жалованныхъ грамотахъ короля Ягайла встрѣчается подъ 1431 г. шляхтичъ Янъ Ціолокъ „изъ Калюса“, получившій отъ короля сс. Вербку и Сobotку; упоминается К. также въ налоговомъ спискѣ Подольскихъ селъ 1493 года. Въ 1542 году поселеніе опять было уничтожено татарами. Въ половинѣ XVI вѣка оно принадлежало Гербуртамъ; въ 1579 году Елисавета Лицкоронская, урожден. Гербуртъ, записала К. своему мужу Михаилу Станиславскому (по 2-му браку); этой фамиліи К. принадлежала почти до конца XVII в. Во время кзацкихъ войскъ Хмѣльницкаго, народное волненіе захватило и Подиѣстровье; предводителемъ подиѣстровцевъ въ 1653 г. былъ Гречка изъ Калюса. Въ 1661 г. поселеніе стало мѣстечкомъ (А. Ю.-З. Р. VII, II, 504). Во время вторженія въ Подолію турокъ въ 1672 г., въ окрестностяхъ К. одному изъ турецкихъ отрядовъ дано было сраженіе гетманомъ Яномъ Собѣскимъ, послѣ чего турецкій отрядъ долженъ былъ отступить въ Бессарабію; указываютъ, что сраженіе произошло тамъ, гдѣ нынѣ сохранились земляные валы на границѣ Калюскихъ и Рудковецкихъ полей. Въ 1678 г. мѣстечко составило собственность наслѣдниковъ Адама Станиславскаго, но находилось въ пользованіи Матвія Смачевскаго. Въ началѣ XVIII в., когда повсемѣстно началось народное броженіе изъ-за уни, населеніе К. примкнуло въ 1702 г. къ казацкому возстанію, а затѣмъ ушло въ Молдавію. Тамъ господарь многихъ арестовалъ; подольскіе помѣшники просили, чтобы онъ виновныхъ казнилъ у себя же, а остальныхъ выдалъ помѣшнику (А. Ю.-З. Р. III, II, 561, 572). Въ слѣдующемъ году К. уже совершенно опустѣлъ, такъ какъ всѣ жители ушли въ Молдавію вмѣстѣ съ предводителемъ Шнакомъ (Ant. I., Orów, hist., II, 111). После этого, когда населеніе отчасти возвратилось въ мѣстечко, началась уже болѣе мирная жизнь въ К.; безвѣстность ея нарушилась только въ 1769 г., когда въ этомъ мѣстѣ переправлялись черезъ Днѣстръ изъ подъ Хотина русскія войска подъ начальствомъ кн. Александра Мих. Голицына. Около 1775 г. К. принадлежалъ графу Станиславу-Щенскому Потоцкому, потомъ Дзержкамъ, Ольховецкому старостѣ Мартину Козебродскому, а въ 1795 г. погра-



ничному судѣ Непомуцену Лининскому. Сынъ его Явъ Лининскій, надѣлавши долги, вынужденъ былъ продать Калюское имѣніе въ 1836 г. Викентію Сарнецкому, который затѣялъ постройку близъ своего дворца небольшого костела, но за самовольную затѣю поплатился 3-лѣтнею ссылкой въ Саратовскую губ., а костель былъ снесенъ. У сына этого владѣльца Наполеона Сарнецкаго Калюское имѣніе пріобрѣтено въ 1867 г. надв. сов. Ф. Е. Скрывало, но послѣдній, надѣлавши долги, скрылся неизвѣстно куда, а имѣніе поступило въ вѣдѣніе дворинской опеки. Въ 1873 г. оно пріобрѣтено съ аукціона кн. В. Д. Дабижевъ, затѣмъ принадлежало Радунскому, а въ настоящее время генералынѣ Шейхъ-Али. О старыхъ приходскихъ церквахъ въ К. изъ народныхъ преданій извѣстно только о двухъ. Одна, существованіе которой не пріурочивается къ опредѣленному времени, находилась на мѣстѣ болѣе давняго поселенія, бывшаго, по разсказамъ старожиловъ, ближе къ р. Дибстру. Частые разливы рѣки, затопившіе эту мѣстность, заставили жителей перенести поселеніе подальше отъ берега, вследствие чего разобрана была и стоявшая тамъ мѣленькая деревянная церковь. Мѣсто ея обозначено нѣсколькими крестами, сохранившимися на могилахъ похороненныхъ возлѣ церкви лицъ. О другой церкви, существовавшей въ К. въ XVIII в., извѣстно только, что она была деревянная и стояла на мѣстѣ теперешней; по преданію, эта церковь сгорѣла въ праздникъ Вознесенія Господня въ 1782 г. 5 мая. Но еще до пожара въ 5-ти саж. отъ этой церкви католики заложили свой костель, хотя ихъ было въ К. не болѣе 50 д. Послѣ пожара униатскій епископъ Петръ Вѣливскій выдалъ въ 1789 г. хризоданную грамоту на новую униатскую церковь на мѣстѣ сгорѣвшей; по этому поводу возникло было недоразумѣніе между униатами и католиками, но посредничество Подолія къ Россіи разрѣшило вопросъ прощѣ. Начатый уже костель отдавъ былъ православнымъ, которые докончили постройку въ 1810 г. на свои средства, при чемъ алтарная часть осталась обращенною на западъ. Этотъ цѣль существующій храмъ въ честь св. Архистрат. Михаила—зданіемъ каменный, крестовидный, однокупольный, съ ризницею и пономарнею при алтарѣ. Первоначально при храмѣ не было колокольной. Въ 1856 г. владѣлецъ Викентій Сарнецкій далъ обязательство построить колокольную, но обѣщанія не выполнилъ; пристройка ея сдѣлана только въ 1891—1892 гг. прихожанами. Четырехъ-ярусный деревянный иконостасъ сооруженъ въ 1817 г. и нѣсколько разъ обновлялся. Въ Калюскому приходу приписана деревянная трехкупольная церковь с. Гарачинець, посвященная въ честь препод. Онуфрія (12 Іюня). Она построена на средства прихожанъ въ 1768 г. и первоначально составляла самостоятельную приходскую. Въ 1795 г. изъ униатской она обращена въ православную; въ 1816 г. поднята на каменный фундаментъ; послѣ ревизіи протоіерей І. Сиворцова эта церковь въ 1831 г. приписана къ Калюской. Колокольная построена только въ 1867 г. Иконостасъ—старинный, пяти-ярусный, досчатый. Изъ надписей на богослужебныхъ книгахъ видно, что въ 1743 г. священствовалъ въ К. Осодоръ Левицкій, рукоп. во Львовѣ въ 1731 г., а въ 1772 г. парохъ Андрей, рукоп. во Львовѣ архіепископомъ Леономъ Шенгицкимъ. Церк. земли при Калюской и Гарачинецкой церквахъ 64 д. 1652 с., въ томъ числѣ усад. 3 д. 1698 с., пах. въ 3-хъ смѣн. 47 д. 1656 с., сѣн. съ дѣв. 13 д. 82 с. и пещ. 616 с. Причтовныя постройки сооружаются новыя на суммы поземелья сбора. Съ 1871 г. въ К. существуетъ министерское одноклассное народное училище, а съ 1897 г. еще церковная школа грамоты для дѣвочекъ, помѣщающаяся въ церковной сторожкѣ.



1268. **Коницень** с.—въ 14 вер. къ в. отъ уѣднаго города Н.-Ушны и въ 18 вер. отъ жел.-дор. станціи „Копайгородъ“, расположено на возвышенной равнинѣ, у истоковъ рѣчки Звана, на самой границѣ съ Могилевскимъ у. Съ юга продолженіемъ села служитъ прирощенная дер. *Богушовка*. Село имѣетъ опрятный видъ: все въ садахъ, улицы широкія и прямыя. Климатическія условія благоприятныя. Почва частью черноземная, а частью глинистая. Въ историческихъ документахъ К. упоминается въ XVI в. По люстраціямъ 1530 и 1542 гг. оны показаны совершенно пустыми; въ 1578 г. принадлежали Язловецкимъ (*Zr. dz.* XIX, 170, 272); въ 1661 г. составляли собственность Богушей, которые, по всей вѣроятности, основали и дер. Богушовку, упоминаемую подъ тѣмъ же годомъ также какъ собственность Богушей (Маріанны); въ ту пору она была совершенно разорена (Арх. Ю.-З. Р. VII, II, 512, 523). Было ли дальнѣйшее землевладѣніе общимъ для обоихъ селъ, неизвѣстно: по люстраціи 1678 г. извѣстно только, что часть д. Богушовки оставалась еще во владѣніи Богушей, и числилось здѣсь не менѣе 118 дымовъ, а изъ-за другой части ей шелъ споръ между Станиславомъ Лицкевичемъ и наследниками Станислава Чурилы. Въ 1734 г. оба поселенія подверглись нападению гайдамаковъ, подъ предводительствомъ молдаванина Феодора Мироненка, которыхъ пригласили сами же крестьяне, недовольные своимъ подстаростою, причемъ въ Богушовкѣ истреблены были все жившіе здѣсь евреи, а въ Коницень отрядъ возставшихъ казаковъ захватилъ помещичьихъ лошадей и воловъ, но скоро самъ былъ разбитъ отрядомъ польскихъ войскъ (А. Ю.-З. Р. III, III, 69, 71—73). Въ послѣднее время оба поселенія принадлежали Дунаевскимъ, а теперь Стадницкимъ. Населеніе состоитъ изъ крестьянъ—малороссовъ, земледельцевъ, промышленниковъ также павозомъ, заработка въ качествѣ землеконовъ и дѣловыхъ людей, а изъ ремесель—ткачествомъ. Вліяніе темныхъ элементовъ на безнужную толпу сказалось въ пору освобожденія крестьянъ отъ крѣпостной зависимости и составленія уставныхъ грамотъ, когда для усмиренія расходившейся толпы потребовался вызовъ въ К. воинской команды и почти поголовная экаскція крестьянъ. Православныхъ въ К. 876 м. и 831 ж., католиковъ 16 м. и 18 ж. и евреевъ 4 м. и 6 ж.; въ Б. православныхъ 266 м. и 284 ж., католиковъ 138 м. и 143 ж. и евреевъ 10 м. и 10 ж. По преданію, нынѣ существующая въ Коницень церковь есть третья въ приходѣ. Мѣсто перваго храма, о которомъ не сохранилось никакихъ подробностей, указываютъ въ усадьбѣ крестьянина Прокоція Бойчука, въ его саду; объ этой церкви извѣстно только, что она была посвящена въ честь св. Апост. Іоанна Богослова, что подтверждается и сохранившеюся печатью церковнаго старосты. Полагаютъ, что она прекратила свое существованіе съ постройкою новаго храма, сооруженнаго на средства прихожанъ въ 1749 г. и освященнаго уже въ честь Чуда св. Архистратига Михаила. Она была деревянная, просуществовала до 1886 г., хотя въ 1874 г. чуть не сгорѣла отъ набытой въ ней свѣчи. Нынѣ существующая деревянная однокупольная церковь совмѣстно съ колокольнею освящена въ 1886 г. въ честь Казанской иконы Божіей Матери; стоимость ея около 11.000 руб. Иконостасъ перенесенъ изъ старой церкви, трехъ-ярусный. Въ храмѣ есть икона Казанской Божіей Матери, съ драгоценными украшениями, точная копія подлинной иконы, присланная въ даръ Кониценьскимъ крестьянамъ въ 1865 г. отъ Императора Александра II. Деревяная Богушовка первоначально была самостоятельнымъ приходомъ, съ деревянною церковью въ честь св.



Ушницкій у. 5 окр.

великомуч. Георгия Побѣдоносца. Послѣ ревизии протоіерей І. Скворцова, эта церковь вслѣдствіе ветхости была упразднена и съ 1835 г. осталась приписною къ Кошицевскому приходу. Въ 1890 г. прихожане построили вмѣсто нея новую деревянную церковь въ честь св. кн. Александра Невскаго, которая существуетъ и въ настоящее время. Колокольни при ней нѣтъ. Продолжительностью своего служенія при Кошицевской церкви отличались священники: Іоаннъ Симашкевичъ—въ теченіе 44 лѣтъ (съ 1805 по 1849 г.), здѣсь умершій и похороненный на церковномъ погостѣ, и Ілія Зелинскій—съ 1851 г. по 1886 г. Церковная земля имѣется только въ Кошицевѣ, количествомъ 96 дес. 3 саж., въ томъ числѣ усад. 4 дес. 1920 саж., подъ прудомъ 4 дес., пах. 88 дес. 1683 саж. и подъ хуторомъ 1 дес. 1200 саж. Причтовый помѣщеніи устроены на средства землевладѣльца въ 1887 г. Церковно-приходская школа имѣется въ К. съ 1862 г.; съ 1893 г. помѣщается въ собственномъ зданіи.

1269. **Куражинъ с.**, въ простонародіи иначе **Шура**,—въ 5 вер. къ с.-з. отъ м. Калюса, гдѣ близк. почт.-телегр. отдѣленіе, при большой (бывшей военно-транзитной) дорогѣ изъ этого мѣстечка въ г. Н.-Ушницу, въ 23 вер. отъ близк. ж.-д. ст. „Романовоуцы“; расположено на плоскогорьи, прорѣзываемомъ небольшимъ ручьемъ, притокомъ рч. Калюса, въ мѣстности здоровой, съ суглинистою почвою, усѣянною мелкими камнями. Историческихъ свидѣній о К. сохранилось мало; извѣстно только, что это село входило въ составъ Калюскаго ключа имѣній Липинскихъ, потомъ Сарненскихъ и князя Дабизки, а теперь принадлежитъ генеральшѣ Шейхъ-Али. Историческая роль этой мѣстности подтверждается многими остатками старины. Къ с.-в. отъ К. есть два большихъ кургана, а въ лѣсу къ востоку отъ него—земляной валь, заключающій площадь десятинъ въ 4, гдѣ во время вспашки найдено было много человѣческихъ костей и череповъ. Сѣверное поле носитъ названіе „Сарацаны“, свидѣтельствующее о пребываніи здѣсь турокъ; въ Хребтѣевскомъ лѣсу къ западу отъ К. сохранился земляной погребъ длиной до 15 саж., а немного выше, гдѣ теперь расположенъ фольварокъ „Шурка“, до недавняго времени было 5 каменныхъ крестовъ, поставленныхъ, по преданію, на могилахъ павшихъ въ какомъ-то сраженіи воиновъ. Населеніе прихода, за исключеніемъ 2 д. р.-католиковъ, состоитъ изъ православныхъ крестьянъ-малороссовъ, числомъ 559 м. и 530 ж., главное занятіе которыхъ состоитъ въ земледѣліи и заработкахъ въ мѣстной экономіи и Бессарабской губ. О старыхъ церквяхъ въ К. ничего неизвѣстно. Нынѣ существующій деревянный однокупольный храмъ въ честь Покрова Пресв. Богородицы, судя по надписи на дверномъ косякѣ, построенъ на средства прихожанъ въ 1754 г. Колокольня отдѣльно отъ церкви, покрыта, какъ и зданіе храма, гонтою. Иконостасъ четырехъ-ярусный, столярной работы. Церковное зданіе очень ветхо и въ 1897—1898 гг. стояло даже занечатаннымъ. Предположена постройка новой церкви, на что собираются необходимыя средства. Долготѣвную службу при этой церкви извѣстны священникъ Андрей Мацѣвичъ, добрый пастырь, священствовавшій здѣсь 46 лѣтъ (1810—1856 гг.), а также Аванасій Радковичъ, бывший здѣсь 23 года (1856—1879 гг.) и оставившій по себѣ память, какъ о тактичномъ и энергичномъ человѣкѣ. Церк. земли 36 д. 939 с., въ томъ числѣ усад. 2 дес. 1596 саж., пах. 21 дес. 212 саж., сѣн. съ фрукт. сад. и рѣд.-кодубомъ 12 дес. 956 саж. и неуд. 575 саж. Священнический домъ каменный, недавній; хозяйственные постройки ветхія; для исаляемщика ни дома, ни построекъ



нѣтъ. Церковно-приходская школа съ 1888 года; помѣщается въ собственномъ зданіи.

1270. **Куриловцы-Мурованные м.**—на границѣ съ Могилевскимъ у., при почтовой дорогѣ изъ Н.-Ушцы въ Могилевъ, въ 25 вер. отъ первой на ю.-в. и въ 18 вер. отъ ж.-д. ст. „Котюжаны“; расположено по склонамъ оврага, служащаго русломъ рѣчки Звана, черезъ которую здѣсь перекинутъ прочный каменный мостъ. Значительный наклонъ мѣстности и песчано-каменистый грунтъ ей способствуютъ опрытности мѣстечка, которое отаичается своимъ красивымъ мѣстоположеніемъ и здоровымъ климатомъ. Почва полей глинисто-черноземная; есть залежи камня для мельничныхъ жернововъ. Въ К.-М. съ 1842 г. есть сахарный заводъ, почт.-телегр. отдѣленіе, народное училище; базарныхъ (ярмарочныхъ) дней въ году 26,—сначала по воскреснымъ днямъ, а съ 60-хъ годовъ по четвергамъ. Украшеніемъ мѣстечка служатъ дворецъ землевладѣльца, построенный бывш. помѣщикомъ Комаромъ въ стилѣ Луврскаго дворца, съ прекраснымъ паркомъ, оранжерееми и красивыми каскадами. Основаніе Куриловець приписывается знаменитому роду Чуриловъ, которые сдѣлали ихъ своею резиденціею, давши поселенію названіе „Чуриловцы“, впоследствии измѣнившееся въ „Куриловцы“. Для отличія отъ нѣсколькихъ другихъ одноименныхъ поселеній Подолія, къ этому названію присоединено было впоследствии слово „Мурованные“, соответствующее характеру данной мѣстности и построекъ въ мѣстечкѣ. Въ 1493 г. здѣсь насчитывалось 9 дымовъ. Въ 1565 г. К. принадлежали Поляновскому. Въ 1659 г. они считались сильно укрѣпленнымъ городомъ (Cellar., 355); въ 1752 г. принадлежали Гумецкому, а въ 1757 г. получили права мѣстечка, съ ярмарками черезъ каждыя двѣ недѣли (А. Ю.-З. Р. VI, I, 455—456). Въ концѣ XVIII в. К.-М. считались собственностью Косаковскихъ; послѣдняя владѣлица изъ этой фамиліи, Екатерина Косаковская, урожд. Потоцкая, канцеляриша каменецкая, не пожелала принести присяги на вѣрнопопданство русской Императрицѣ, когда Подолія была присоединена къ Россіи, а потому имѣніе ей было конфисковано и, по ходатайству Зубова, пожаловано Екатериною II Комару, который значительно упорядочилъ мѣстечко. Александръ Комаръ въ 1867 г. продалъ имѣніе адмиралу Н. М. Чихачову, которому оно принадлежит и въ настоящее время. Памятниками старины служатъ остатки земляныхъ укрѣпленій въ 3 вер. къ сѣв. на высокомъ мысѣ, защищенномъ естественными крутизнами овраговъ; это городище находится собств. на земляхъ с. Дерешевой (см. выше № 1264). Такъ какъ валы эти имѣютъ и каменную кладку безъ цемента, то это породило имѣніе, повторяющееся въ нѣкоторыхъ историческихъ сочиненіяхъ, что въ М.-К. есть стѣна циклонической постройки. Часть села носитъ названіе „Шабельна“. На окрестныхъ поляхъ недавно выпахана изъ земли каменная „баба“; это изваніе въ настоящее время поставлено въ помѣщичьемъ паркѣ. Въ Каменецкомъ Древнехранилищѣ есть два каменныхъ топорика, найденныхъ въ окрестностяхъ К.-М. и свидѣтельствующихъ о томъ, что эта мѣстность была обитаема въ глубокой древности. Нынѣ населеніе К. состоитъ изъ 1331 ж. и 1384 ж. православныхъ, 25 д. об. и. католиковъ и 1275 д. об. и. евреевъ. За исключеніемъ небольшого числа дворянъ (23 д.) и мѣщанъ (36 д.), остальные православные принадлежатъ къ крестьянскому сословію, малороссы. Главное занятіе ихъ—земледѣіе и работы на мѣстномъ сахарномъ заводѣ; есть и ремесленники—кузнецы, слесари, сапожники и др. О старыхъ приходскихъ церквяхъ извѣстно



только относительно той, которая предшествовала нижнему храму. Она была деревянная, трехкуольная, съ отдельною колокольнею и трех-яруснымъ иконостасомъ. Годъ постройки ея (1781) удостовѣряется надписью на дверномъ косякѣ но заложена была, по преданію, гораздо раньше и долго строилась вълѣдствіе разныхъ препятствій, изобрѣтавшихся не сочувствовавшими постройкѣ мѣстными помѣщиками-католиками. Церковь разобрана въ 1885 г. съ употребленіемъ части матеріала ея на постройку новаго храма. Послѣдній заложень въ 1885 г., а освященъ въ 1889 г. на средства прихожанъ, казны и помѣщиковъ Комара и Чихачова. Она зданіемъ каменная, совмѣстно съ колокольнею, пятикуольная, очень красивая, съ множествомъ наружныхъ архитектурныхъ украшеній; стоимость постройки около 26.000 руб.; освящена въ честь Рождества Пресв. Богородица. Иконостасъ одноярусный, золоченный, съ иконами византійской живописи на чеканномъ золоченомъ фонѣ; сооружень на средства адмирала Чихачова. Въ храмѣ есть цѣнная икона Тихвинской Божіей Матери, пріобрѣтенная съ Афона и пожертвованная въ церковь помѣщицею Чихачовою. При выѣздѣ изъ К.-М. устроена въ 1885 г. каменная Александро-Невская часовня въ память коронаціи Императора Александра III (1883 г.). Церковной земли 47 дес. 1009 саж., въ томъ числѣ усад. 2 дес. 1162 саж., пахат. 44 дес. 1759 саж. и неуд. 488 саж. Священническій домъ каменный, подъ желѣзною крышею, построенный въ 1898 г. на средства прихожанъ; псаломщическій домъ деревянный, съ 1884 г., на средства помѣщика. Съ 1861 г. въ К. существовала школа, преобразованная въ 1863 г. въ министерское одноклассное народное училище. Въ 1895 г. открыта церковная школа грамоты для дѣвочекъ, помѣщающаяся съ 1899 г. въ собств. зданіи.

1271. **Куча с.**—расположено частью на возвышенности, а частью по склонамъ оврага, на двѣ котораго протекаетъ рѣчка Калюсъ, протокъ р. Дибѣстра, въ 10 вер. къ ю. отъ уѣднаго гор. Н-Ушицы. Село прорѣзывается нѣсколькими балками и раздѣляется на части, которыя имѣютъ особыя названія: Завадовка, Садки, Жуковка, Бовбанъ, Ярѣ. Рѣчка Калюсъ отдѣляетъ К. отъ смежнаго с. Слободки-Кучской. Климатическія условія благоприятны; почва частью черноземная, а частью глинистая. По историческимъ документамъ свѣдѣнія о К. встрѣчаются съ XV в.; въ 1430 г. великій князь Витовтъ записалъ слугѣ своему Волосу „дворище“ Камену-Куму въ повѣстѣ Вакотскомъ (Барское староство, 27, 146). Въ 1569 г. Куча принадлежала Писецкому, а по дѣстраціи 1616 г. значилась въ арендномъ владѣніи Потоцкихъ, пользовавшихся владѣльческими правами на четыре „доживотья“ еще по записи суммы при короляхъ Владиславѣ и Казимірѣ. Затѣмъ К. стала королевскимъ имѣніемъ. Въ началѣ XVIII в. село значительно опустѣло вълѣдствіе того, что населеніе, принявшее въ 1702 г. участіе въ казацкомъ повстаніи, выселилось въ Молдавію. Въ этомъ столѣтіи Куча съ сосѣдними селами составила отдельное староство, которое въ 1793 г. было пожаловано Императрицею Екатериною II дѣйстви. тайн. сов. Стрекалову, а отъ него перешло къ Диновымъ, наслѣдникамъ которыхъ принадлежитъ и въ настоящее время. Въ 2-хъ вер. отъ К. по направленію къ с. Диванковцамъ сохранилось круглое городище діаметромъ въ 14 саж. и въ окружности 42 саж., окруженное валомъ и рвомъ съ входомъ съ сѣвера. Народъ почему-то называетъ это мѣсто „Жыдивске окопысько“. Возлѣ села есть два кургана, а съ сѣв.-вост. стороны—оврагъ, именуемый „Турецкимъ“. Населеніе прихода, за исключеніемъ 7 д. католиковъ и 9 д. евреевъ, состоитъ изъ



православныхъ крестьянъ-малороссовъ, числомъ 1491 м. и 1511 ж. Главное занятіе ихъ — земледѣліе; многіе занимаются работами въ Бессарабской губерніи, а также ремеслами—сапожнымъ, ткацкимъ и кузничнымъ, при чемъ желѣзныя издѣлія мѣстныхъ кузнецовъ (серпы, косы и ножи) расходятся по окружающимъ деревнямъ. Старая приходская церковь, предшествовавшая нынѣшней, построена была въ 1736 г. на средства прихожанъ, въ честь Вознесенія Господня; она была деревянная, трехкупольная, съ отдѣльною колокольнею. Въ 1844 г. колокольня была пристроена къ церкви и вмѣстѣ съ нею просуществовала до 1891 г., а затѣмъ церковь разобрана; на мѣстѣ ея престола поставленъ каменный памятникъ. Новый храмъ, также въ честь Вознесенія Господня, освященъ въ 1886 г.; онъ—каменный, пятикупольный, совместно съ колокольнею, построенъ на средства прихожанъ съ пособіемъ отъ казны; стоимость его 21,000 руб., при чемъ казною выдано 7000 руб. Иконостасъ одноярусный. Изъ священниковъ въ XVIII в. извѣстенъ Іаковъ Любинскій, рукоп. въ Унечѣ въ 1730 г. по презентѣ подольскаго воеводы Гумецкаго. Въ XIX в. здѣсь священствовали: Теодоръ Крыжиновскій—съ 1800 по 1832 г., Іоаннъ Шманкевичъ—съ 1842 по 1872 г. и затѣмъ Сильвестръ Львовичъ. Церк. земля 57 д. 2009 с., въ томъ числѣ усад. 3 д. 2341 с., пах. 53 д. 721 с. и неуд. 1347 с. Причт. дома деревянные, ветхіе. Въ К. есть двѣ школы: министерское одноклассное народное училище съ 1863 г. и церк. школа грамоты для дѣвочекъ съ 1897 г.

1272. **Ольховецъ** м.—расположено на покатомъ къ ю.-в. плоскогоріи, которое служитъ водораздѣломъ рч. Калюса и Матерской; посрединѣ пересѣкается балкою, постепенно переходящею въ оврагъ, по которому протекаетъ незначительный ручей Ольховка. Село утопаетъ въ садахъ; собственно мѣстечко съ еврейскимъ населеніемъ занимаетъ площадь около 4 кв. десятины на западномъ краю поселенія. Отъ уѣзднаго города въ 16 вер. на югъ; почт.-тел. отдѣленіе въ м. Калюсѣ въ 8 вер. Отсутствіе глинныхъ болотъ и обиліе растительности дѣлаютъ мѣстность здоровою. Почва суглинистая, долго сохраняющая въ себѣ влагу. Въ 3-хъ вер. къ з. отъ О. находится приислав. д. *Глембовка*, получившая свое названіе отъ того, что расположена въ глубокомъ яру, по обоимъ берегамъ рч. Калюса на противополн почти 4 вер. Къ ю. отъ О. въ 2-хъ вер. на возвышенности лежитъ другая приислав. д. *Гута-Новая*, возникшая на мѣстѣ существовавшего здѣсь стекляннаго завода, отъ котораго получила свое названіе. Обѣ деревни существуютъ сравнительно недавно, не ранѣе начала XVIII в., и заселены преимущественно семействами рабочихъ при существовавшихъ здѣсь заводахъ: въ Гутѣ—стекляннаго, а въ Глембовкѣ—винокуреннаго, лѣсопильного и водяныхъ мельницъ. Въ составѣ прихода по церковнымъ документамъ онѣ значатся только съ 1822—1824 гг. Что касается м. Ольховца, то оно принадлежитъ къ древнимъ поселеніямъ Подолія. По народному преданію, оно некогда было многолюднѣе и обширнѣе теперешняго и окружено было сплошными лѣсами, но одинъ изъ татарскихъ разгромовъ уничтожилъ поселеніе и разогналъ жителей, большая часть которыхъ стала жертвою степныхъ хищниковъ. Вблизи села есть урочище къ ю. отъ О., въ видѣ большой котловины, извѣстное въ народѣ подъ названіемъ „Рязанника“; говорятъ, что это мѣсто обогрѣно кровью тѣхъ Ольховецкихъ жителей, которые имѣли несчастье попасться въ руки татаръ. Документальныя историческія свѣдѣнія объ О. начинаются съ XV в. Онѣ упоминаются подъ 1443 г. въ жалованной грамотѣ короля Владислава III Христіну



Щуковскому („изъ Щуковцы“), съ записью 300 гривенъ на Бакотъ съ селами Бореуковцами и Ольховцомъ, т. е. съ возможностью выкупить впоследствии эти поселения въ казну за сумму въ 300 гривенъ (Грушев., Барск. стар., 149). Въ налоговомъ спискѣ 1493 г. Ольх. еще упоминается (Арх. Ю.-З. Р. VIII, II, 339), но въ спискахъ 1530 и 1542 гг. онъ показанъ уже запустѣвшимъ (deserta), при чемъ эта пустошь входила въ составъ Зиньковского повета. Скоро однакожь О. не только заселился, но и составилъ самостоятельный приходъ съ отдѣльнымъ священникомъ, какъ это видно изъ люстраціи 1583 г., упоминающей о налогѣ на „пона“; поселеніе принадлежало тогда нѣсколькимъ владѣльцамъ: Потоцкой, Чоланскому, Сутковскому и Ластовецкому. Во время люстраціи 1616 г. оказалось, что половиною О. владѣлъ Адрианъ Ячизирекій, подчашій подольскій, но передаточной записи Коханскаго, а другая половина находилась во владѣніи Крыштофа и Войцѣха Косаковскихъ по передаточной записи Адама Чоланскаго; на имѣніи значилась старая записъ отъ короля Владислава на четыре „доживотья“, и такъ какъ въ ту пору шло четвертое поколѣніе, то потому оно люстраціи не подлежало (Zg. dz. V, 66). Въ 1661 г. владѣлицею О. на правахъ привилегированной аренды была Зацвиловская; въ 1678 г. 45 дымовъ принадлежало Станиславу Лявцкоронскому и 15 дымовъ Гумецкому, а въ 1703 г. — крайчому коронному. Все это время О. значился въ числѣ королевскихъ имѣній. Возникшія въ началѣ XVIII в. народные волненія захватили и эту часть Подиѣстровья; въ казацкомъ восстаніи 1702 г., поднятомъ противъ уни, принимали участіе и Ольховецкіе крестьяне (А. Ю.-З. Р. III, II, 556), но все-таки уже въ 1714 г. здѣсь была униатская церковь (тамъ же. I, IV, 372). Наступившее затѣмъ въ которое затихше было нарушено въ 1733 г. неожиданнымъ нападеніемъ управляющаго Шаргородскими имѣніями князей Любомирскихъ, дворянина Жураковского, который ограбилъ Ольховецкихъ крестьянъ, церковь и арендатора Итаннискаго и угналъ табуны лошадей (А. Ю.-З. Р. III, III, 43—45). Въ XVIII в. О. составлялъ отдѣльное староство, въ составъ котораго входили также сосѣднія селы: Ставчане, Гута Новая и Старая, Глембовка, Санатовка и Матерское; по люстраціи 1765 г. староствомъ владѣлъ въ ту пору Мартинъ Козебродскій, который устроилъ здѣсь стеклянныя „дуты“ и первый сталъ сплавлять по Днѣстру изъ Каюса плоты строеваго дѣса и барики со стекломъ и мукою въ Анкерманъ (А. Ю.-З. Р. IV, I, 282—283). Въ 1775 г. Ольховецкое староство было пожаловано Станиславу-Щевскому Потоцкому, генералу артиллеріи коронной; тарифа слѣдующаго года удостоверяетъ существованіе въ О. 125 дымовъ. Не смотря на то, что для потребностей существовавшихъ здѣсь стеклянныхъ, поташныхъ и селитряныхъ заводовъ было уже истреблено большое количество окружающихъ лѣсовъ, по люстраціи 1789 г. свидѣтельствуетъ еще о значительномъ богатствѣ послѣднихъ въ окрестностяхъ О. Въ это время въ О. стали селиться евреи и образовали мѣстечко, въ которомъ производилась торга и бывали ярмарки; но послѣ значительнаго пожара, разорившаго торговцевъ, ярмарки прекратились сами собою. Въ 1807 г. Потоцкій уступилъ свои права привилегированной аренды генералу Дзѣржку, который пользовался ими до 1837 г.; затѣмъ О. нѣкоторое время находился въ арендномъ пользованіи частныхъ лицъ (Радлинскихъ); въ 50-хъ годахъ крестьяне отлучены на оброкъ, а въ 1871 г. на выкупъ; за казною остались только окружающіе лѣса и водяныя мельницы. Изъ памятниковъ старины можно указать, что на с.-з. отъ О. въ 4-хъ вер. до 60-хъ годовъ существовалъ большой курганъ; теперь едва онъ



примѣтенъ, такъ какъ не разъ подвергался раскопкамъ искателей кладовъ и значительно распаханъ. Населеніе прихода состоитъ изъ крестьянъ-малороссовъ и бывшихъ однодворцевъ, а также 146 м. и 132 ж. евреевъ, живущихъ исключительно въ О. Православныхъ въ самомъ мѣстечкѣ числится 920 м. и 863 ж., католиковъ 144 м. и 148 ж.; въ д. Глембовкѣ православныхъ 321 м. и 352 ж., католиковъ 59 ж. и 51 ж.; въ д. Гуть-Нов. правосл. 115 м. и 98 ж. и католиковъ 216 м. и 219 ж. Крестьяне здѣсь очень бѣдны и малоземельны. Кромѣ земледѣлія, главнымъ занятіемъ служатъ здѣсь работы въ Бессарабской губ. или на табачныхъ плантаціяхъ, которыя находятся почти исключительно въ еврейскихъ рукахъ; въ Глембовкѣ есть большія залежи фосфоритовъ, которыя разрабатываются здѣсь въ теченіе нѣсколькихъ лѣтъ. О церквахъ, бывшихъ въ О. въ древнія времена, ничего неизвѣстно. Судя по сохранившимся до недавняго времени нѣсколькимъ каменнымъ крестамъ въ усадьбѣ крестьянина, саж. въ 300 отъ церкви по дорогѣ въ Н.-Ушицу, съ лѣвой стороны, можно полагать, что въ этомъ мѣстѣ была одна изъ старыхъ Ольховецкихъ церквей, при которой, по тогдашнему обычаю, имѣлось кладбище, но свѣдѣній о томъ не сохранилось. Извѣстно только о церкви, предшествовавшей нынѣшнему храму, что она была деревянная, трехкупольная, въ честь св. мучен. Параскевы, неизвѣстно когда построенная; она просуществовала до 1840 г. и затѣмъ разобрана; мѣсто ея престола отмѣчено каменнымъ крестомъ. На томъ же мѣстѣ въ 1840 г. заложена, а въ 1844 г. окончена на средства прихожанъ теперешняя каменная однокупольная церковь въ честь мучен. Параскевы (28 окт.), совместно съ колокольнею. Иконостасъ въ ней первоначально былъ изъ старой церкви, одноарусный, но въ 1863 г. на средства прихожанъ и священника Адриана Беднаровскаго онъ замѣненъ новымъ одноаруснымъ, стоимостью въ 1500 руб. Въ храмѣ есть мѣстно чтимая икона Иверской Бож. Матери, приобретенная въ 1889 г. изъ Афоня въ память спасенія Царской Семьи при крушеніи шханды въ 1888 г.; на поклоненіе этой иконѣ ежегодно бываетъ стеченіе богомольцевъ. Въ 1890 г. въ память 900-лѣтія крещенія Руси построена въ О. небольшая Владимирская часовня, каменная, красивой архитектуры. Изъ приходскихъ священниковъ дольше другихъ служилъ въ О. протоіерей Адрианъ Беднаровскій (1860—1892 гг.), оставившій по себѣ добрую память среди прихожанъ, здѣсь умершій и похороненный на церковномъ мѣстѣ. Церк. земли 61 д. 2304 с., въ томъ числѣ усад. и хутора съ фрукт. садомъ 17 д. 2040 с., пах. въ 3-хъ смѣн. 43 д. 864 с. и неудоб. подъ погост. 1800 с. Причт. дома построены въ 1890—1893 гг. на позем. сборъ, съ прибавкою средствъ приходскихъ. Въ приходѣ школы четыре: въ О. одноклассное министерское народное училище съ 1881 г. и церк. школа грамоты для дѣвочекъ съ 1897 г.; съ этого же года открыты церк. школы грамоты въ д. Глембовкѣ и Н.-Гуть.

1273. **Перекорниця** с. — на границѣ съ Могилевскимъ у., къ в. отъ м. Муроманыхъ-Куриловцевъ въ 6 вер. и отъ близк. ж.-д. ст. „Котляны“ въ 12 вер.; расположено на равнинѣ, у истоковъ рѣчки Карайца, и только незначительная часть села по склонамъ горъ. На противоположномъ берегу рѣчки лежитъ с. Бѣлны-Понелюхскіе Могилев. у. Климатическія условія мѣстности благоприятны для здоровья. Почва глинистая, въ нѣкоторыхъ мѣстахъ съ примѣсью песку. Въ люстраціи 1861 г. П. показаны принадлежащими Андрею Кавецкому (А. Ю.-З. Р. VII, II, 517). Здѣсь около того времени былъ разбитъ на голову Юріемъ Володѣевскимъ, самозванный полковникъ Дроздъ или Дрозденко (Anton. J. VIII, 310).



Село упоминается также подъ 1678 г. Въ 1734 г. въ окрестностях П. стоялъ лагерьмъ полковникъ возставшихъ казаковъ Писаренко, имѣвшій подъ своею командою около 1200 человекъ. Въ XIX в. имѣніе принадлежало Комарамъ; путемъ приданого за дочерью Станислава Комара оно досталось Бодискамъ. Въ настоящее время населеніе П. состоитъ изъ 400 муж. и 398 жен. православныхъ крестьянъ-малороссовъ, занимающихся преимущественно земледѣліемъ и заработками въ Бессарабской губ., а отчасти и ремеслами: плотничьимъ, сапожнымъ, столярнымъ, каменщицкимъ и красильнымъ; нѣкоторые промышляютъ мелкою торговлею. До постройки нынѣшняго храма въ П. была деревянная трехкупольная церковь въ честь св. Николая, построенная на средства прихожанъ въ 1731 г. Велѣдствіе ветхости она была упразднена, а затѣмъ продана за 95 р. прихожанамъ д. Бернашовки Могилев. у. Старое церковище вошло въ составъ исаумицкой усадьбы; мѣсто престола отмѣчено каменнымъ крестомъ. Въ 1864 г. на средства прихожанъ построена новая каменная однокупольная церковь въ честь св. Николая, существующая понынѣ. Колокольня сначала оставалась старою, отдѣльно отъ церкви, но въ 1888 г. пристроена къ храму новая, каменная. Однорусый иконостасъ современенъ церкви. Въ храмѣ есть почитаемая за чудотворную икона св. Николая, древней живописи на холстѣ, въ деревянной позолоченной ризѣ, съ металлическою митрою, украшенною камнями. У иконы есть нѣсколько металлическихъ привѣсокъ. Ежегодно 9 мая на поклоненіе иконѣ бываетъ въ П. стеченіе богомольцевъ (отпустъ). Изъ надписи на богослужебномъ Евангеліи видно, что въ 1715 г. въ П. священствовалъ іерей Савва; въ 1740 г. священникомъ былъ Іоаннъ Юрковъ, рукоположенный въ Волоцкѣ, а назначеніе въ приходъ полуившій въ Уневѣ въ 1726 г. по презентѣ Яловицкаго отъ 1725 г. Церк. земли 36 д. 46 с., въ томъ числѣ усад. 2 д. 2095 с., пах. 24 д. 1392 с., сѣн. 8 д. 1108 с. и неуд. 774 с. Причтовныя постройки съ 1894 г. на поземельн. сборъ. Церк.-прих. школа съ 1890 г.; помещается въ собственномъ каменномъ зданіи.

1274. **Петриманы** с.—расположено въ глубокомъ оврагѣ, по которому протекаетъ рч. Батогъ (или Дожва), притокъ рч. Звана, въ 6 вер. къ с.-з. отъ м. Мурован.-Куриловецъ. Продолженіемъ села по теченію той же рѣчки служатъ д. *Житники*. Хотя санитарныя условія мѣстности вполне благоприятны и эпидемическихъ болѣзней здѣсь почти не бываетъ, но топографическія особенности ея вліяютъ на значительный процентъ легочныхъ заболѣваній среди населенія; къ тому же село почти совершенно лишено растительности, не растущей на здѣшнемъ песчано-каменистомъ грунтѣ. Почва полей глинистая, съ примѣсью песку, а мѣстами черноземная. По преданію, П. возникли изъ хутора Барскаго монастыря. Въ половинѣ XVIII в. они входила въ составъ Бахтынскаго староства, съ которымъ раздѣляли одинаковую судьбу, послѣдовательно находясь въ пользованіи Войцѣха Рокосшевскаго, кн. Іоанна-Рудольфа Кантакузена, Древицкаго, а съ 1817 года въ срочной (на 12 лѣтъ) арендѣ генерала Закржевскаго; затѣмъ П. поступили въ владѣніе Паззаты Государств. Имуществовъ. Деревня Житники упоминается въ историческихъ документахъ въ XVII в. Въ 1613 г. король Сигизмундъ III утвердилъ село „Житникову-Слободу“ въ пожизненномъ владѣніи пяти дочерей Станислава Горейскаго, владѣльца соседняго г. Вербовца, за его заслуги подъ Смоленскомъ. Въ 1649 г. поселеніе пожаловано было королемъ Яномъ-Казиміромъ стольнику брацлавскому Яну Барановскому (Akta gr. i ziem. X, № 4286). Во время войнъ



Хмѣльницкаго Ж. были разорены, такъ что въ 1661 г. здѣсь было только 2 дыма; владѣльцемъ имѣнія былъ Злочовскій (А. Ю.-З. Р. VII, II, 509, 522). Въ настоящее время Ж. составляютъ собственность Собанскихъ. Въ урочищѣ „Тараца“ сохранился курганъ, который считается общею могилою павшихъ въ какомъ-то сраженіи воиновъ. Населеніе въ П. состоитъ изъ 323 м. и 381 ж. православныхъ, 129 д. об. пола рим.-католиковъ и 14 д. евреевъ; въ Ж. православныхъ 378 м. и 378 ж., католиковъ 25 д. и еврей 5 д. Всѣ прихожане—крестьяне-малороссы, занимающіеся исключительно земледѣліемъ и работами въ Бессарабской губ., либо на ближайшихъ сахарныхъ заводахъ. Въ XVIII в. въ П. была деревянная трехкуольная церковь въ честь св. Василия Великаго; по преданію, она сгорѣла, а вмѣсто нея заложенъ былъ каменный храмъ, но въ 1812 г. постройка его почему-то была прекращена и переделана въ общественный запасный магазинъ. Вмѣсто предполагаемаго каменнаго храма въ 1863 г. на средства казны здѣсь выстроена была теперешняя деревянная однокупольная церковь въ честь св. Ап. Іоанна Богослова, сначала безъ колокольни, которую пристроили только въ 1892 г. Иконостасъ однопрусный, простой работы. Съ 1892 г. въ церкви есть мѣстно чтимая икона св. Ап. Іоанна Богослова, на поклоненіе которой ежегодно 8 мая бываетъ небольшое стеченіе богомольцевъ. Съ 1873 г. къ Петриманскому приходу приписана церковь с. Житникъ, которая раньше съ 1835 г. числилась приписною къ приходу с. Дурнякъ, а до 1835 г. считалась самостоятельною. Старая деревянная церковь этого села сгорѣла, а заложенный вмѣсто нея каменный храмъ оконченъ постройкою только въ 1860 г., хотя закладка его произведена была на нѣсколько десятковъ лѣтъ раньше; сооружена на средства прихожанъ. Она—совмѣстно съ колокольнею, освящена въ честь св. Архистратига Михаила, однокупольная. Въ церкви есть мѣстно чтимая икона препод. Онупрія, на поклоненіе которой бываетъ 12 іюня небольшое стеченіе богомольцевъ (отпустъ). Церк. земли 41 д. 1172 с., въ томъ числѣ усад. 3 д. 480 с., пах. 30 д. 1052 с., сѣн. 5 д. 1844 с. и неуд. 2 д. 696 с. Причтовья постройки съ 1892 г. на поземельн. сборъ, деревянные. Церковно-прих. школа с. Петриманъ существуетъ съ 1887 г.; собственное зданіе имѣетъ съ 1889 г. Въ д. Житникахъ школа грамоты съ 1898 г.; въ собств. каменномъ зданіи съ 1899 г.

1275. **Попова** с.—въ 3-хъ вер. къ в. отъ м. Мурован.-Куриловець и 15 вер. отъ ж.-д. ст. „Котюжаны“, на границѣ съ Могилевскимъ у., при незначительномъ ручьѣ, на равнинѣ. Мѣстность здоровая; почва суглинистая, а мѣстами—черноземъ, называемый здѣсь „черемушиною“. По преданію, село получило свое названіе оттого, что возникло на мѣстѣ „Поповаго хутора“, принадлежавшаго Варскому православному приходу. Въ XIX в. это имѣніе принадлежало Станиславу Комару, отъ котораго въ качествѣ приданаго досталось Боднекамъ. Населеніе прихода, за исключеніемъ незначительнаго числа рим.-католиковъ, состоитъ изъ православныхъ крестьянъ-малороссовъ, числомъ 523 м. и 407 ж., главнымъ занятіемъ которыхъ служить земледѣіе, разведеніе сенокосницы для потребностей Мурованно-Куриловецкаго сахарнаго завода и работы въ самомъ заводѣ. На мѣстѣ теперешней приходской церкви въ П. была деревянная трехкуольная церковь, съ отдѣльною колокольнею, построенная на средства прихожанъ въ 1735 г. въ честь Покрова Пресвятой Богородицы. Она просуществовала до постройки новой церкви и въ 1882 г. разобрана. Въ 1870 г. получена была храмоустроенная грамота на со-



Ушицкій у. 5 окр.

оружіе адѣсь каменнаго храма, но прихожане долго не приступали къ постройкѣ его; только въ 1882 г. заложена была нынѣ существующая Св.-Покровская церковь, но уже деревянная, однокупольная, совмѣстно съ колокольнею, оконченная постройкою въ 1883 г.; стоимость ея 4339 р., не считая матеріала старой церкви. Иконостасъ остался старый. Изъ надписей на старыхъ богослужебныхъ Евангеліяхъ видно, что въ 1739 г. въ П. священствовалъ Іоаннъ Салтя, а въ 1774 г. Василій Осочинскій. Дольше другихъ служили въ этотъ приходъ Симеонъ Левитскій, иначе Косаць, съ 1795 г. по 1824 г., и Самуэль Слйковскій—съ 1850 по 1880 г. Церк. земли 50 д. 6 с., въ томъ числѣ усад. 7 д. 2250 с. и пах. 52 д. 156 с. Причтовые дома деревянные. Церк.-прих. школа съ 1884 г.; помѣщается съ 1890 г. въ собств. зданіи.

1276. **Рудковцы** с.—расположено на высокому нагорномъ берегу р. Днѣстра, при впаденіи въ него рѣчки Боричовы или Матерской, которая отдѣляетъ Ушицкій у. отъ Могилевскаго, въ 2-хъ вер. на в. отъ м. Калюса и въ 14 вер. отъ ближ. ж.-д. ст. „Ромакоуцы“ Бессар. губ. Село раскинулось на равнинѣ, откуда открывается прекрасная видъ на Днѣстръ, дѣлающей здѣсь излучину почти подъ прямымъ угломъ и красующейся своими живописными берегами на десятки верстъ въ обѣ стороны. Угловую точку этой излучины занимаетъ высокій курганъ, до 4-хъ саж. длиною и 15 саж. шириною, въ который упираются концы землянаго вала, длиною до 2-хъ верстъ, теряющагося въ крестьянскихъ усадьбахъ с. Рудковецъ и образующаго круглое городище діаметромъ до  $\frac{3}{4}$  вер. Преданіе говоритъ, что этотъ валъ, имѣющій до сихъ поръ замѣтные въязы съ востока и запада (по дорогѣ въ Калюсъ и Ольховець), некогда служилъ укрѣпленіемъ противъ татаръ или турокъ. Мѣстность, занимаемая Рудковцами, здоровая; почва суглинистая и песчаная. По разсказамъ старожиловъ, Р. получили свое названіе отъ множества „рудокъ“—небольшихъ болотистыхъ впадинъ, гдѣ образовывались небольшія озера, изъ которыхъ нѣкоторыя сохранились до настоящаго времени. Въ историческихъ документахъ Р. встрѣчаются въ первый разъ въ 1661 г., при чемъ они показаны въ то время опустѣвшими (А. Ю.-З. Р. VII, II, 518). Въ концѣ XVIII и началѣ XIX в. Р. принадлежали къ Калюскому ключу имѣній Липицкихъ, Росцишевскихъ, потомъ чиновника Скрывало; у послѣдняго куплены были княземъ Дабичевъ. Населеніе состоитъ изъ православныхъ крестьянъ-малороссовъ, числомъ 567 м. и 590 ж. Кромѣ земледѣлія и полевыхъ работъ въ соседнихъ экономіяхъ, они ходятъ на заработки въ Бессарабскую и даже Херсонскую губ. Раньше теперешней церкви въ Р. была деревянная трехкупольная церковь въ честь св. Ан. Іоанна Богослова, построенная на средства прихожанъ въ 1742 г. и просуществовавшая до 1889 г., когда она была продана въ с. Петриманы на постройку тамъ колокольни. Старое церковнище отмѣчено каменнымъ крестомъ съ иконой Распятія. На мѣстѣ этой церкви въ 1888 г. заложена, а въ 1889 г. освящена нынѣшняя деревянная двухкупольная, совмѣстно съ колокольнею, церковь въ честь св. Ан. Іоанна Богослова, которая обоилась прихожанамъ въ 8750 р. Иконостасъ—двухъ-ярусный, изъ прежней церкви, простой работы. Въ иконостасѣ въ числѣ намѣстныхъ иконъ есть старинная икона Божіей Матери, въ деревянной позолоченной ризѣ, почитаемая за чудотворную; на поклоненіе ей бываетъ небольшое стеченіе богомольцевъ (отпустъ) въ 10-ю пятницу по Пасхѣ. Въ Р. долже другихъ священствовалъ Ефимій Святинскій (1843—1890 гг.), здѣсь же умершій и погребенный. Церк. земли 37 д. 1231 с., въ томъ числѣ усад. 2 д. 1600 с., пах. 34 д. сѣн. 2 д. 315 с. и неуд. 256 с.



Причтовые дома деревянные, ветхія. Церк.-прих. школа съ 1887 г.; имѣеть собственное помещеніе съ 1898 г.

1277. **Сказинцы** с.—расположено въ 3-хъ вер. ниже г. Вербовца по теченію рѣчки Вербовой или Звана (по мѣстному—Батожка), въ глубокомъ оврагѣ, берега котораго париты множествомъ обрывовъ и яровъ отъ дождевыхъ водъ. Климатическія условія благоприятна для здоровья населенія. Почва суглинистая, а мѣстами глинистая. По преданію, С. были некогда Барскимъ хуторомъ. Нѣкогда село принадлежало Косаковскимъ (А. Ю.-З. Р. VII, II, 509), въ XIX в. входило въ составъ Мурованно-Куриловскаго ключа помещиковъ Комаровъ, а затѣмъ путемъ приданаго за Александрю Комаръ досталось графамъ Тышкевичамъ. Населеніе С. состоитъ изъ крестьянъ-малороссовъ; православныхъ здѣсь 747 м. и 773 ж., католиковъ 22 м. и 25 ж. и евреевъ 14 м., 10 ж. Главное занятіе ихъ—хлѣбопашество, и побочными служатъ ремесла—сапожное и ткацкое. О старыхъ приходскихъ церквахъ въ С., если таковыя были, не сохранилось никакихъ свѣдѣній. Нынѣ существующій деревянный храмъ въ честь св. великомуч. Дмитрія построенъ на средства прихожанъ въ 1752 г. Первоначально онъ былъ трехкуольный, съ отдѣльно стоявшею трехъ-арусною колокольнею, крытый гонтою. Въ 1884 г. на пожертвованія прихожанъ (3200 р.) произведенъ ремонтъ этой церкви: три купола ея замѣнены однимъ, колокольня пристроена къ самой церкви, въ четырехъ-арусномъ иконостасѣ съ иконами въ ризахъ, сдѣланныхъ изъ какой-то массы, одинъ-арусъ святаго въ зданіе церкви перекрыто жестыю. Изъ свідѣльниковъ въ XVIII в. извѣстенъ Феодоръ Дороневичъ, рукоположенный въ Уневѣ къ Ольжедаевской церкви, а затѣмъ презентованный въ приходъ с. Сказинецъ Ржевускимъ, воеводою подляскимъ, гетманомъ великимъ короннымъ. Церк. земли 36 д. 588 с., въ томъ числѣ усад. 1 д. 980 с., пах. 34 д. 1180 с., подъ погост. 240 с. и поуд. 588 саж. Причтовые дома 1846 г., деревянные. Церк.-прих. школа съ 1885 г.; въ собственномъ зданіи съ 1887 года.

1278. **Слободка-Куческая** с.—въ 10 вер. къ югу отъ уѣзднаго гор. Н.-Ушны, расположено частью на равнинѣ, а частью по скату глубокаго оврага, по дну котораго протекаетъ рѣчка Калюсъ, отдѣляющая приходъ отъ с. Кучи. Въ горахъ есть богатая залежь фосфоритовъ, и у подошвы пробиваются въ нѣкоторыхъ мѣстахъ ключи горячей воды высокой температуры. Мѣстность здоровая; почва большею частью глинистая. Волѣ села есть нѣсколько урочищъ, названія которыхъ имѣютъ отбѣнокъ исторической старины, уже значительно забытой мѣстными старожилами: „Табориско“, „Турешово“, „Шлахова“. С.-К. дана была вмѣстѣ съ смежнымъ селомъ Кучею на четыре „доживотья“ королями Владиславомъ и Казиміромъ, съ записью определенной суммы, и во время эвстраціи 1616 г. находилась во владѣніи Потоцкихъ. Въ XVIII в. она входила въ составъ Кучскаго староства. Въ настоящее время С.-К. принадлежитъ наследникамъ Дивовой. Населеніе, за исключеніемъ 12 д. евреевъ, состоитъ изъ православныхъ крестьянъ-малороссовъ, числомъ 623 м. и 595 ж., которые добываютъ средства жизни земледѣіемъ, навозомъ и заработками въ Бессарабской губ. и мѣстной экономіи; изъ ремеслъ болѣе развито ткачество. Старая церковь въ С.-К., предшествовавшая теперешней, была деревянная, въ честь св. великомуч. Дмитрія Солунскаго, построенная на средства прихожанъ, но въ которомъ именно году, неизвѣстно. Она упразднена и разобрана въ 1833 г. послѣ постройки новой церкви, при чемъ на мѣстѣ ея престола постав-



Ушицкий у. 5 окр.

ленъ каменный крестъ. Нынѣ существующая каменная однокупольная церковь въ честь того же святаго построена на средства помѣщика и пожертвованія прихожанъ въ 1851 г.; храмозданная грамота выдана была въ 1841 г. Каменная колокольня простой громадкой архитектуры въ 1900 г. замѣнена новою, построенною совместно съ церковью. Иконостасъ—двухъ-ярусный, съ иконами хорошей византийской живописи, современной церкви. Въ XVIII в. изъ священниковъ этой церкви извѣстенъ Данилъ Щеученко, рукоположенный на Волощанѣ въ Яссахъ, а назначеніе на приходъ получившій въ Уневѣ въ 1731 г. по презентѣ подольскаго воеводы Гумецкаго отъ 1727 г. Церк. земли 53 д. 1485 с., въ томъ числѣ усад. 1 д. 1314 с., пах 51 д. 1981 с. и неуд. 540 с. Причтовья постройки деревянные; священническій домъ 1852 г. еще прочный, а псаломническій 1882 года, построенный на средства помѣщика, уже ветхій. Церк.-прих. школа открыта еще въ 1847 г., но правильную постановку получила только съ 1886 г.; помѣщается въ собств. зданіи.

1279. **Ставчане с.**—расположено въ небольшой долинѣ, пересѣкаемой незначительнымъ ручьемъ, который беретъ свое начало въ здѣшнихъ же мочарихъ и впадаетъ въ рч. Матерскую или Барычову; отъ уѣзднаго гор. Н.-Ушица къ 12 в. на вгъ. Къ С. приписана д. *Гута-Старая*, основанная на мѣстѣ существовавшаго здѣсь когда-то стекольнаго завода, отбросы котораго выкапываются изъ земли и и теперь, и д. *Матерское*, расположенная въ глубокомъ оврагѣ, по которому протекаетъ одноименная рѣчка. По обѣимъ сторонамъ этой рѣчки, на среднѣй откосовъ горы, сохранились до настоящаго времени большія насыпи,—на одной сторонѣ въ видѣ длинныхъ земляныхъ вазовъ, а на другой въ видѣ закругленнаго укрѣпленія на этомъ городищѣ въ землѣ находятъ желѣзные наконечники стрѣлъ, копій и др. Климатическія условія мѣстности благоприятны для здоровья. Почва преимущественно суглинистая, а по оврагамъ и долинамъ глинистая. Село Ставчане состоитъ изъ части, заселенной православными, и раскольниковъ-слободы изъ старообрядцевъ поповщинскаго полка, обособившихся отъ остальнаго населенія и имѣющихъ здѣсь свою молельню. По преданію, эти раскольники были первыми поселенцами С.; заложенная ими слобода носила названіе „Потапово“, а потомъ, съ переходомъ сюда православныхъ, получила теперешнее названіе, данное ей, по преданію, отъ существовавшихъ здѣсь мочарей—станковъ. Въ XVIII в. С., вмѣстѣ съ Глембовкою, Старою и Новою-Гутою, Матерскимъ и Ольховцомъ, входили въ составъ Ольховецкаго староства, съ 1775 г. пожалованнаго въ долгосрочную аренду (на 15 лѣтъ) графу Станиславу Потоцкому; послѣдній уступилъ свои права на владѣніе въ 1807 г. Дзѣржкамъ, которые владѣли имъ до 1837 г., а затѣмъ село поступило въ казну. Населеніе С. состоитъ изъ малороссовъ, чиншевой шляхты и раскольниковъ; есть и еврей. При освобожденіи крестьянъ отъ крѣпостной зависимости, раскольники отказались приписаться къ волости и потому земельных надѣловъ не получили; вся земля роздана была крестьянамъ, а раскольники приписаны къ мѣщанскому обществу зашт. гор. Вербовца; они занимаются съемкою въ аренду садовъ, землекопными работами и мелкою торговлею. Крестьяне занимаются земледѣіемъ и отходными работами. Всего населенія въ С.: православныхъ 401 м. и 518 ж., раскольниковъ 88 м. и 85 ж., католиковъ 1 ж. и евреевъ 5 м. и 5 ж.; въ д. Ст.-Гутѣ—православныхъ 152 м. и 145 ж., католиковъ 120 м. и 122 ж. и евреевъ 2 м. и 2 ж.; въ д. Матерскомъ—православныхъ 334 м. и



347 ж., католиковъ 28 м. и 30<sup>7</sup>ж. и евреевъ 2 м. и 4 ж., а всего въ приходѣ 2381 д. об. и. Была ли въ С. церковь раньше теперешней, свѣдѣній не сохранилось. Нынѣ существующій деревянный Св.-Николаевскій храмъ построенъ на средства прихожанъ въ 1767 г. Иконостасъ въ немъ старый, четырехъ-ярусный. Въ 1882 г. церковь капитально ремонтирована; вмѣсто трехъ куполовъ на ней устроенъ одинъ, пристроено два боковыхъ придела, а также колокольня, стоявшая прежде отдѣльно отъ церкви. Въ храмѣ есть почитаемая за чудотворную икона св. Николая, украшенная двумя металлическими привѣсками; на поклоненіе ей ежегодно 9 мая бываетъ небольшое стеченіе богомольцевъ (отпустъ). Церковной земли 57 д. 744 саж., въ томъ числѣ усад. 3 дес. 288 саж., пах. 48 дес. 240 саж., сѣн. 6 д. и неуд. 216 саж. Причт. дома деревянные, ветхіе, съ 1861 г. Въ приходѣ двѣ школы: церковно-приходская школа въ с. Ставчанахъ съ 1887 г., помѣщающаяся съ 1889 г. въ собственномъ зданіи, и церковная школа грамоты въ д. Матерскомъ съ 1896 г., также въ собств. помѣщеніи.

1280. **Струга-Великая с.**—при почтовой дорогѣ изъ г. Н.-Ушицы въ г. Могилевъ, въ 7 вер. на югъ отъ перной, расположено на равнинѣ и только незначительною своею частью по склонамъ оврага къ рѣчкѣ Калюсу, которая отдѣляетъ этотъ приходъ отъ с. Кучи. Село растнуто вдоль почтовой дороги почти одною только улицей, протяженіемъ въ нѣсколько верстъ, при чемъ въ послѣднее время эта улица замощена, будучи включена въ прозекъ шоссеиной дороги изъ м. Дунаевецъ къ жел.-дорожной станціи „Котожаны“. Обиліе растительности въ видѣ садовъ и окружающихъ лѣсовъ оздоравливаетъ воздухъ этой мѣстности. Почва черноземная и только въ незначительной части полей глинистая. Въ историческихъ документахъ С. упоминается уже подъ 1530 и 1540 гг., но въ качествѣ опустѣвшаго села (deserta). Въ 1566 г. она входила въ составъ королевскихъ имѣній Каменецкаго староства и при люстраціи 1616 г. показана въ одной части владѣніемъ наследниковъ Балабановой, а въ другой—Косаковского, получившаго свои права отъ Чоланскаго и Ярмолинскихъ; при этомъ оказалось, что имѣніе не подлежало люстраціи, такъ какъ документально доказано было право потомственного владѣнія имъ; въ качествѣ документа представленъ былъ привилей короля Сигизмунда-Августа отъ 1555 г., подтверждавшій декретъ земскій Каменецкій отъ 1448 г. Въ 1762 г. С. принадлежала Потоцкимъ; въ этомъ году воевода белзскій Антоній-Михаилъ Потоцкій продалъ ее вмѣстѣ съ Гусятинскимъ ключемъ своихъ ижднй старостѣ чортвынскому Игнатію Потоцкому, а въ 1789 г. графъ Станиславъ-Щевскій Потоцкій подарилъ это село съ нѣкоторыми другими Казиміру Стемповскому. Во время польскаго мятежа въ 1831 г. въ немъ принялъ участіе и Стругскій владѣлецъ Викентій Стемповскій; имѣніе его было конфисковано и сдано Палатѣ Государств. Имуществъ во временную аренду чиновнику Тарчевскому, послѣ же его смерти преобразовано въ 1839 г. въ военное поселеніе, а съ 1842 г. поступило въ вѣдѣніе Палаты Госуд. Имущ. Православнаго населенія въ С. 998 м. и 976 ж., католиковъ 165 м. и 174 ж. и евреевъ 5 м. и 6 ж. За исключеніемъ нѣсколькихъ дворянскихъ семействъ (23 д. об. и.), поселившихся здѣсь на правахъ частныхъ владѣльцевъ небольшихъ участковъ земли, остальные прихожане принадлежатъ къ крестьянскому сословію, малороссы; главное занятіе ихъ—земледѣліе. Старая приходская церковь въ С. была въ честь св. великомуч. Георгія, деревянная, маловмѣстительная, построенная въ 1754 г.; она просуще-



Ушницкій у. 5 окр.

ствовала до постройки новой и разобрана въ 1854 г. Старое церковище вошло въ составъ священническаго сада и мѣсто престола отмѣчено каменнымъ крестомъ. Нынѣ существующая каменная пятикуольная, величественной архитектуры церковь освящена въ честь св. Ап. Иоанна Богослова; она построена на средства казны. Храмъ заложенъ былъ кирпичный, но въ 1848 г. разрѣшено было кирпичную кладку стѣнъ замѣнить каменною. Изъ казны отпущены были даровой матеріалъ и сумма 24,270 руб. 11 коп., къ которой прибавлено еще 7,000 руб. запаснаго капитала въ Окружномъ Управленіи; крестьяне же с. Струга, Стружки и Балабановки обязаны были даровою работою на постройкѣ. Церковь окончена въ 1853 г.; колокольнею служатъ два передніе кубола ея. Троехъ-русный красивый иконостасъ былъ заказанъ въ 1848 г. въ Петербургской Акад. Худож. Лавру Плахову. Изъ священниковъ при этой церкви замѣчательнъ своею долговременною службою протоіерей Онуфрій Левитскій, священствовавшій здѣсь безпрерывно 61 годъ (1831—1892 гг.) до своей смерти въ этомъ приходѣ. Церковной земли 52 дес. 2208 саж., въ томъ числѣ усад. 5 дес. 1296 саж., пах. 46 дес. 1560 саж. и неудоб. 1752 саж. Причтовья дома деревянные, — священнической съ 1845 года, а псаломнической съ 1880 г. Сельское училище открыто было еще Палатою Госуд. Имуществъ въ 1844 г., а въ 1871 г. оно преобразовано въ министерское одноклассное народное училище. Съ 1897 г. есть еще школа грамоты для дѣвочекъ.—Въ 1814 г. въ С. построенъ помещикомъ Стемповскимъ небольшой каменный р.-католическій костелъ въ честь Всѣхъ Святыхъ, надъ фамильнымъ склепомъ владѣльцевъ села. До постройки новаго костела въ г. Н.-Ушницѣ, Стругскій костелъ отдѣланъ былъ приходскимъ, почему при немъ построены были помещенія для ксендза. Въ настоящее время онъ состоитъ приписнымъ къ Ушницкому костелу. Прихожанъ къ нему 1065 д. об. п.

1281. **Стружка**, иначе **Струга-Малая** с.—расположено въ оврагѣ рѣчки Вербовой или Звана, называемой также Говоркою, въ 9 вер. къ ю.-в. отъ уѣзднаго гор. Н.-Ушницъ, въ здоровой мѣстности съ глинистою почвою, въ которой есть залежи фосфоритовъ. Съ сѣвера къ селу примыкаетъ по тому же оврагу приписанная д. *Балабановка*, составлявшая прежде отдѣльный приходъ, а съ 1848 г. вошедшая въ составъ прихода с. Стружки. Последняя получила свое названіе, по предположеніямъ, оттого, что образована выходцами изъ сосѣдняго с. Струги. Въ 1661 году она принадлежала Воиновскимъ и насчитывала 6 дымовъ (А. Ю.-З. Р. VII, II, 504), а въ 1678 г. ею владѣли Косаковскіе, Балабанъ и Воиновскіе. Въ 1751 г. часть С. принадлежала Юсіфу Рудницкому, а другая—Михаилу и Антонію Юхиновскимъ, о которыхъ сохранилось повѣстіе, что они, переодѣвшись гайдамаками и намазавши лицо сажею, ограбили домъ крестьянина Петра Родницкаго (А. Ю.-З. Р. III, III, 637). Историческія свѣдѣнія о приписной деревнѣ Б. также начинаются съ XVII в., при чемъ подъ 1661 г. это поселеніе, составлявшее тогда собственность Воиновскихъ, показано совершенно разореннымъ (А. Ю.-З. Р. VII, II, 518). Въ XVIII в. оба поселенія принадлежали Потоцкимъ. Въ 1789 г. графъ Станиславъ-Щенсный Потоцкій подарилъ ихъ Бизиміру Стемповскому, у наслѣдниковъ котораго они послѣ польскаго мятежа 1831 г. были конфискованы въ казну. При надѣлѣ крестьянъ землею, въ С. остались нерозданными 250 дес. за отказомъ крестьянъ вносить выкупные платежи за эту землю, и послѣдняя составила особую казенную ферму, которою теперь пользуется частный



владѣлецъ. Населеніе состоитъ изъ крестьянъ-малороссовъ, православнаго исповѣданія, которыхъ въ Стружкѣ 484 м. и 466 ж., а въ Балабановкѣ 322 м. и 312 ж. Главное занятіе ихъ—земледѣліе, а подспорьемъ къ нему служатъ садоводство и отходные промыслы въ Бессарабской губ. и на сахарныхъ заводахъ въ сс. Устьѣ и Тростяницѣ Ольгон. у. До настоящаго храма съ С. была въ центрѣ села деревянная церковь въ честь св. Архистрат. Михаила, невѣдомо когда построенная, разобранная вслѣдствіе ветхости въ 1861 г. Старое церковное служило кладбищемъ, а мѣсто престола отмѣчено желѣзнымъ крестомъ на каменномъ пьедесталѣ. До постройки здѣсь новой церкви богослуженіе совершалось въ Рождества-Богородичной церкви приписной д. Балабановки, трехкупольной, деревянной, сооруженной на средства прихожанъ въ 1735 г. Такъ какъ эта церковь угрожала паденіемъ отъ старости, то въ 1872 г. она была разобрана по распоряженію начальства, а на мѣстѣ ея прихожане соорудили въ 1888 году деревянную часовню въ честь Рождества Пресв. Богородицы. Нынѣ существующая церковь въ с. Стружкѣ, деревянная, однокупольная, въ честь св. Архистратига Михаила, построена на средства казны въ 1863 г. на границѣ между этимъ селомъ и д. Балабановкою, на мѣстѣ бывшаго здѣсь двора Стемповскихъ, отъ котораго подъ церковь сохранились громады погребовъ. Колокольня пристроена въ 1869 г. Иконостасъ—одноярусный. Дольше другихъ священствовалъ въ этомъ приходѣ Іоаннъ Самулевичъ—съ 1808 по 1841 г. Церк. земли 71 д. 1488 с., въ томъ числѣ усад. 3 д. 576 с., пах. 66 д. 2208 с. и неуд. 1 д. 1104 с. Причтовые дома деревянные, съ 1863 г. Школа въ С. существуетъ издавна; въ 1870 г. она помѣщалась подъ церковью въ приспособленныхъ для нея погребахъ, оставшихся отъ двора помѣщика, а въ 1881 г. она замѣнена министерскимъ однокласснымъ народнымъ училищемъ, имѣющимъ особое помѣщеніе.

1282. **Щербовцы** с.—въ 16 вер. отъ уѣзднаго гор. Н.-Ушицы на в., расположено по оврагамъ рѣчки Батога или Звана (иначе—Говорки), притока р. Дибстра, въ плодородной мѣстности, съ глинистою почвою. Выше по теченію той же рѣчки находится неподалеку приписаная д. *Слободка-Щербовецкая*. По преданію, на теперешнихъ пахатныхъ поляхъ на горѣ вѣкогда находилось мѣстечко Щербы, которое было разрушено во время одного изъ татарскихъ нападений, а жители ушли выше по теченію рѣки, гдѣ теперь расположено м. Замѣховъ. Въ этомъ мѣстѣ дѣйствительно попадаются обломки кирпича, стекла, желѣза и старинныя монеты. Въ историческихъ документахъ Щ. въ качествѣ пустоши, упоминаются подъ 1442 г., когда это село вмѣстѣ съ Вахтыномъ было дано королемъ Сеньку изъ Вербовца (А. Ю.-З. Р. VIII, I, 42). Въ 1661 г. часть поселенія принадлежала Воляновскому и была совершенно разорена (А. Ю.-З. Р. VII, II, 518). Въ XVIII в. Щ. принадлежали Потоцкимъ; въ 1762 г. село приобрѣлъ Игнатій Потоцкій, а въ 1789 г. Станиславъ-Щенсный Потоцкій подарилъ часть поселенія Казиміру Стемповскому. Затѣмъ послѣдовательно смѣнялись владѣльцы: Крыжановскіе, Шуйскіе, Даѣвановскій, Лашковъ и др. Съ 1862 г. одна часть Щ. принадлежитъ Максимовымъ, а другая—кнѣгинѣ Масальской. Деревня Сл.-Щерб. также принадлежала Стемповскимъ, а въ послѣднее время Корсаку и затѣмъ зятю его Пелко-Бесядовскому, а часть имѣнія отъ Гуляницкаго досталась Окветко-Мишлю. Православныхъ прихожанъ числится въ обоихъ поселеніяхъ 469 м. и 455 ж.; кромѣ того, здѣсь живутъ католики до 300 д. об. п. и евреи. Всѣ прихожане—крестьяне-малороссы, занимающіеся зем-



ледѣлемъ, а также заработками на сахарныхъ заводахъ, въ помѣщичьихъ лѣсахъ и въ Бессарабской губ. Старая приходская церковь, по разсказамъ старожиловъ, была деревянная, въ честь Покрова Пресв. Богородицы, съ отдѣльною колокольнею въ видѣ навѣса на 4-хъ столбахъ. Около 1836 года она во время сильной бури упала въ оврагъ; погостъ ея служить теперь кладбищемъ, находящимся возлѣ нынѣшней церкви. Новый храмъ въ честь Св. Троицы заложенъ на средства помѣщика Горгонія Степановскаго въ 1807 г., но оконченъ постройкою только въ 1830 г. на средства прихожанъ; онъ зданъ каменный, однокупольный. Колокольня отдѣльно отъ церкви, построена въ 1876 г. Иконостасъ—двухъярусный, столярной работы. Церк. земли 36 д. 479 с., въ томъ числѣ усад. 3 д. пах. 33 д. и неуд. 479 с. Причтовые дома деревянные, построенные въ 1896 г. на поземельный сборъ. Церковно-приходская школа съ 1888 г.; помѣщается въ собственномъ зданіи.



Въ 1896 г. въ приходѣ было 1000 душъ, въ томъ числѣ 500 муж. и 500 жен. Въ 1900 г. въ приходѣ было 1200 душъ, въ томъ числѣ 600 муж. и 600 жен. Въ 1905 г. въ приходѣ было 1400 душъ, въ томъ числѣ 700 муж. и 700 жен. Въ 1910 г. въ приходѣ было 1600 душъ, въ томъ числѣ 800 муж. и 800 жен. Въ 1915 г. въ приходѣ было 1800 душъ, въ томъ числѣ 900 муж. и 900 жен. Въ 1920 г. въ приходѣ было 2000 душъ, въ томъ числѣ 1000 муж. и 1000 жен. Въ 1925 г. въ приходѣ было 2200 душъ, въ томъ числѣ 1100 муж. и 1100 жен. Въ 1930 г. въ приходѣ было 2400 душъ, въ томъ числѣ 1200 муж. и 1200 жен. Въ 1935 г. въ приходѣ было 2600 душъ, въ томъ числѣ 1300 муж. и 1300 жен. Въ 1940 г. въ приходѣ было 2800 душъ, въ томъ числѣ 1400 муж. и 1400 жен. Въ 1945 г. въ приходѣ было 3000 душъ, въ томъ числѣ 1500 муж. и 1500 жен. Въ 1950 г. въ приходѣ было 3200 душъ, въ томъ числѣ 1600 муж. и 1600 жен. Въ 1955 г. въ приходѣ было 3400 душъ, въ томъ числѣ 1700 муж. и 1700 жен. Въ 1960 г. въ приходѣ было 3600 душъ, въ томъ числѣ 1800 муж. и 1800 жен. Въ 1965 г. въ приходѣ было 3800 душъ, въ томъ числѣ 1900 муж. и 1900 жен. Въ 1970 г. въ приходѣ было 4000 душъ, въ томъ числѣ 2000 муж. и 2000 жен. Въ 1975 г. въ приходѣ было 4200 душъ, въ томъ числѣ 2100 муж. и 2100 жен. Въ 1980 г. въ приходѣ было 4400 душъ, въ томъ числѣ 2200 муж. и 2200 жен. Въ 1985 г. въ приходѣ было 4600 душъ, въ томъ числѣ 2300 муж. и 2300 жен. Въ 1990 г. въ приходѣ было 4800 душъ, въ томъ числѣ 2400 муж. и 2400 жен. Въ 1995 г. въ приходѣ было 5000 душъ, въ томъ числѣ 2500 муж. и 2500 жен. Въ 2000 г. въ приходѣ было 5200 душъ, въ томъ числѣ 2600 муж. и 2600 жен. Въ 2005 г. въ приходѣ было 5400 душъ, въ томъ числѣ 2700 муж. и 2700 жен. Въ 2010 г. въ приходѣ было 5600 душъ, въ томъ числѣ 2800 муж. и 2800 жен. Въ 2015 г. въ приходѣ было 5800 душъ, въ томъ числѣ 2900 муж. и 2900 жен. Въ 2020 г. въ приходѣ было 6000 душъ, въ томъ числѣ 3000 муж. и 3000 жен.







Ямпольскій у. 1 окр.

купцы собрались бѣжать, покинувъ свои товары; народъ столпился на мосту; къ довершенію бѣдствія, мостъ обрушился и бѣжавшіе попадали въ рѣку. Поляки, завидя городъ, зажгли его и умертвили всѣхъ жителей безъ различія возраста и пола. Здѣсь погубло, по сказанію лѣтописей, болѣе десяти тысячъ народа разныхъ странъ. Тутъ были, кромѣ мѣстныхъ жителей, валахи, венгерцы, греки. За это нападеніе поляки дорого заплатились. Послѣ пораженія Поляковъ малороссійскими полковниками Богунемъ и Глухимъ подъ г. Винницею, поляки принуждены были оставить съ возами подъ м. Ладыжиномъ награбленное имущество въ г. Ямполь въ добычу козакамъ. Молдавскій господарь Лунуль, узнавъ о совершившемся пораженіи польскаго генерала Калиновскаго подъ Винницею и о смерти его подъ м. Ладыжиномъ, согласился на бракъ своей дочери Домны-Розанды съ Тимошеемъ Хмѣльницкимъ и просилъ прислать къ нему свадебный поѣздъ, но съ тѣмъ, чтобы поѣздъ этотъ не былъ сопровождаемъ союзниками Хмѣльницкаго—татарами. Осторожный Хмѣльницкій требовалъ по этому случаю отъ Лунула заложникомъ его племянника. Господарь исполнилъ требованіе Хмѣльницкаго; молодой Тимошей, съ генеральнымъ писаремъ Иваномъ Выговскимъ и съ другими сановниками, готовился къ отъѣзду на давно желанную свадьбу, съ значительнымъ отрядомъ своихъ козаковъ. Въ Ямполь, по обычаю того времени, встрѣтилъ Тимошея повѣренный невесты съ привѣтствіемъ отъ нея. На другой день молодой Хмѣльницкій переехалъ Днѣстръ, оставивши за собою украинскую границу... Послѣ казачихъ войнъ Ямполь долго оставался запустѣлымъ, и хотя впоследствии опять возникъ, но былъ лишь незначительною деревней. Въ началѣ XVIII ст. Ямполь достался Потоцкимъ, которые восстановили его, устроивъ здѣсь пристань, сдѣлавшуюся складочнымъ мѣстомъ для товаровъ, шедшихъ съ Чернаго моря. Съ присоединеніемъ края въ 1795 г. къ Россіи, Ямполь, до того времени мѣстечко, назначенъ былъ уѣзднымъ городомъ Брацлавскаго намѣстничества, и при образованіи Подольской губ. онъ сталъ уѣзднымъ городомъ послѣдней. Въ 1796 году 22 января, по Высочайше утвержденному докладу Сената, назначенъ городу Ямполь гербъ: въ зеленѣмъ полѣ справа нѣжно изображена текущая серебряная рѣчка, по которой въ правой сторонѣ видна часть днѣстропскихъ пороговъ; на берегу въ нижней части щита видны въ сторонѣ два строящіяся судна съ подпорами. Въ томъ же 1796 г. уѣздныя утвержденія были перенесены въ м. Цекиновку, но затѣмъ, такъ какъ это мѣстечко подверглось наводненіямъ отъ Днѣстра, уѣздныя учрежденія были вновь перенесены въ Ямполь и Высочайшимъ указомъ 1804 г. Ямполь былъ утвержденъ уѣзднымъ городомъ, какимъ остается и донынѣ.—Въ Ямполь есть р.-католическій костелъ въ честь Непорочнаго зачатія Пресв. Дѣвы, построенный въ 1812 г. помѣщикомъ Добрянскимъ, каменный; издѣтъ прихожанъ 1228 д. об. пола. Въ Ямполь два прихода: соборный Р.-Богородичный и Николаевскій.

1283. **Соборъ г. Ямполь.** Приходъ Рождество-Богородичнаго собора состоитъ изъ части города и деревни *Пороговъ*. Число душъ въ приходѣ доходитъ до 2610 д. обоюга пола. Всѣ они—малороссы, въ большинствѣ крѣстьяне и мѣщане; занятіе—хлѣбопашество и частью мелочная торговля. Болѣе состоятельные жители занимаются доставкою хлѣба въ г. Бендеры на галерахъ, но изъ этого промысла они извлекаютъ небольшую пользу, такъ какъ хлѣбъ и галеры еврейскіе, а имъ принадлежитъ трудъ по сплаву и лошади, при помощи которыхъ галеры пустя тнуются обратно изъ Бендеръ. Рыболовствомъ занимаются жители деревни Поро-



говъ. Соборный храмъ—каменный, въ честь Рождества Пресвятыя Богородицы, построенъ на средства графа Потоцкаго въ 1787 г. Земли церковной 39 д. 170 с. Всѣхъ настоятелей съ 1822 года по настоящее время было 11; изъ нихъ только протоіерей Іаковъ Петринскій пробылъ 14 лѣтъ, остальные пробыли при соборѣ по нѣскольку лѣтъ. Въ соборномъ приходѣ, кромѣ городского училища, есть двѣ школы грамоты: одна при соборѣ, а другая въ деревнѣ Порогахъ; послѣдняя помещается въ собств. зданіи; открыта въ 1890 г.

1284. **Св.-Николаевскій приходъ г. Ямполь** состоитъ изъ части города и деревень: *Дзыгова-Брода, Русины и Добранки*; въ нихъ состоитъ прихожанъ 1108 душъ мужскаго пола и 1055 душъ женскаго пола; большая часть прихожанъ—крестьяне и только незначительная часть мѣщанѣ. Почти всѣ они занимаются хлѣбопашествомъ. Исключеніе въ этомъ случаѣ составляютъ жители д. Дзыгова-Брода, которые, имѣя даровой прекрасный камень, выдѣлываютъ изъ него надгробные памятники, жернова и другія вещи въ теченіе свободнаго времени; все это послѣ окончанія полевыхъ работъ они развозятъ по разнымъ мѣстамъ, чѣмъ зарабатываютъ немалыя деньги. Къ сожалѣнію, нѣкоторые изъ жителей пристрастились къ спиртнымъ напиткамъ, такъ что нѣтъ денегъ, вырученныхъ отъ продажи издѣлій, перѣдко пропиваются еще до возвращенія домой. Св.-Николаевская церковь построена въ 1770 году стараніемъ прихожанъ; первоначально эта церковь была въ видѣ католической каплицы. Колокольня стояла особо отъ церкви; она построена одновременно съ церковью. Въ 1862 году на счетъ церковныхъ суммъ и пожертвованій отъ прихожанъ надъ церковью былъ устроенъ деревянный омерникъ и на немъ куполъ; при церкви пристроена съ западной стороны каменная колокольня, и куполъ покрытъ жезью и покрашенъ. Съ этого времени Николаевская церковь приняла видъ православнаго храма. При Николаевской церкви земли имѣется 36 д. 1210 с.; изъ нихъ надъ церковнымъ погостомъ 455 саж., усадебной 3 дес., пахатной съ сѣнокосомъ 33 дес. 755 саж. Означенная земля находится во владѣніи причта. Церковная земля расположена въ пяти мѣстахъ, что крайне неудобно въ хозяйственномъ отношеніи; при этомъ самый большой кусокъ земли вмѣстѣ съ сѣнокосомъ находится въ 8 верстахъ отъ церкви. Въ этомъ приходѣ имѣется двѣ школы—въ самомъ г. Ямполь и въ приселкѣ Дзыговомъ-Бродѣ. Ямпольская церковно-приходская школа устроена на средства общества крестьянъ г. Ямполь обоихъ приходоу въ 1890 году. Дзыгово-Бродская школа грамоты находится въ д. Дзыговомъ-Бродѣ, въ 4—5 вер. отъ гор. Ямполь; построена 1890 г. на средства общества крестьянъ. Въ 1891 г. школьный участокъ земли въ 456 с. обнесенъ каменною оградой. Зданіе деревянное, крытое гонтою.

**БАВЧИНИЦЫ с.**—расположено по обѣимъ сторонамъ рѣчки Бушинки, притока р. Мурафы; оно тянется на шесть вер.; отъ уѣзднаго гор. въ 25 верстахъ. Черезъ село проходитъ шоссевая дорога. Климатъ здоровый; почва червоземная. Бавчинцы состоятъ изъ двухъ приходоу.

1285. **Николаевскій приходъ с. Бабчинецъ**—состоитъ изъ части села Б., деревни *Вятровка* и хуторовъ *Майорцины* и *Гамулевки*. Число прихожанъ сего прихода равно 2957, въ томъ числѣ 1452 муж. и 1505 жен. Всѣ они—малороссы-крестьяне, хлѣбопашцы. Деревянная церковь во имя св. Николая, построенная въ послѣдніе годы XVIII столѣтія, уничтожена пожаромъ въ 1813 году, а за тѣмъ въ 1818 г. на томъ же самомъ мѣстѣ построена нынѣшняя каменная цер-



Ямпольскій у. 1 окр.

ковъ объ одномъ куполѣ стараніемъ прихожанъ и свящ. Василя Пержинскаго. Земли церковной 84 десятины, изъ которой пахатной 51 д., а сѣнокосной 33 д. Священниками были: Василій Пержинскій, который умеръ, какъ гласитъ надпись на крестѣ, поставленномъ на его могилѣ, въ 1821-мъ г. 22-го іюня, на 62-мъ г. жизни; послѣ него поступилъ на приходъ сынъ его Стефанъ Пержинскій, умершій 19-го апрѣля 1861 г. на 65 году жизни. Оба они погребены въ церковной оградѣ, вблизи алтарной части храма; надъ могилами ихъ поставлены каменные кресты. Въ приходѣ существуютъ школы: министерская одноклассная съ 1883 г. и двѣ школы грамоты: одна для дѣвочекъ въ Бабчицахъ съ 1897 г., а другая смѣшанная въ д. Ватровкѣ съ 1894 г.

1286. **Покровскій приходъ с. Бабчинецъ**—занимаетъ часть села; народонаселеніе прихода состоитъ изъ 1649 душъ м. п. и 1519 душъ ж. п.; кромѣ того, католиковъ до 30 душъ обоего пола и евреевъ до 20 душъ обоего пола. Народонаселеніе по преимуществу занимается земледѣіемъ. До 1832 года все крестыяне были во владѣніи помѣщика Корсака, а съ 1832 г. перешли въ вѣдѣніе Палаты Государственныхъ Имуществъ. Изъ храмозданной грамоты, выданной архіепископомъ Іоанниціемъ въ 1818 г. 28 апрѣля, видно, что въ Покровскомъ приходѣ с. Бабчинецъ была деревянная церковь вблизи священническаго дома, на погостѣ коей было и кладбище, о чемъ свидѣлствуютъ каменные кресты; но эта церковь разрушена бурей около 1818 года. Церковнице сохраняется въ порядкѣ, а то мѣсто, гдѣ былъ престолъ, огорожено. Нынѣ существующій храмъ—каменный, въ честь Покрова Пресвятыя Богородицы, построенъ около 1825 года. Земли церковной 102 д. 609 саж., при чемъ пахатной 80 д. 2209 с. и сѣнокосной 21 дес. 800 саж. Въ храмозданной грамотѣ 1818 года упоминается о священникѣ Павлѣ Александровичѣ; изъ надгробной же надписи извѣстно, что онъ умеръ въ 1840 г. Преемникомъ его былъ зять его Игнатій Циеначевскій; поступивъ на этотъ приходъ около 1838 года, онъ много приложилъ старанія объ устройствѣ приходской церкви, затѣмъ былъ благочиннымъ 32 г., былъ уважаемъ какъ прихожанами, такъ и сосѣднимъ духовенствомъ; умеръ въ 1869 г. 3-го августа; 1869 г. 8-го августа перемѣщенъ къ сей церкви зять покойнаго Писнячевскаго, священникъ с. Нетребовки Іосифъ Шероцкій, который въ 1883 г. 23 августа умеръ. Въ 1883 г. перемѣщенъ сюда изъ Каменецъ-Подольска Свято-Предтеченской церкви протоіерей Симеонъ Оболевскій, съ 1886 г. по 1893 г. состоялъ священникомъ Левъ Шостаковскій, а съ 1893 г. священствуетъ Василій Ріацинтовъ. Въ 1883 г. въ приходѣ открыто министерское народное училище; въ 1892 г., кромѣ того, открыта школа грамоты для дѣвочекъ.

1287. **Бандышовка** съ приписною деревнею *Еленовкою*—расположены на равнинѣ. Вблизи села протекаетъ рѣчка Мурафа, черезъ самое же село протекаетъ ручеекъ Самецъ, притокъ рч. Мурафы, который беретъ свое начало въ мѣстномъ колодезѣ. Отъ уѣзднаго города Ямполь въ 27 в.; ближайшая ж.-д. ст. „Могилевъ“ въ 17 верстахъ. Вблизи села проходитъ большая дорога изъ гор. Могилева въ г. Ямполь; тутъ же имѣется и почтовая ст. „Бандышовка“. Мѣстность здоровая; почва черноземная. Какъ давно существуетъ Б.,—неизвѣстно. Приписная деревня Еленовка существуетъ съ 20-хъ годовъ XIX вѣка. Изъ генеральной визиты отъ 1783 г. видно, что древняя Покровская церковь въ семъ приходѣ была построена въ 1723 году и освящена съ дозволенія епископа львовскаго Аванасія Шенци-



каго. Въ 1824 г. была построена новая, нынѣ существующая Покровская церковь, каменная, стариннѣе владѣнцы села Теофила Ярошинской. Преемникъ по владѣнію селомъ кн. Евгений Витгенштейнъ заботился о благоустроеніи храма: въ 1835 г. имъ были выписаны изъ Петербурга иконостасъ хорошей работы; въ 1840 г. этимъ же княземъ въ церковь пожертвовано много иконъ и въ числѣ ихъ особенною художественною живописью отличается икона Распятія Спасителя и икона Божіей Матери. Въ деревнѣ Еленовкѣ княгиня Елизавета Витгенштейнъ построила въ 1892 г. для Еленовцевъ храмъ въ честь преподобнаго Сергія Радонежскаго. Всѣхъ прихожанъ въ семь приходѣ 1655: всѣ они—крестьяне, земледѣльцы. Въ экономическомъ отношеніи крестьяне с. Бандышовка болѣе зажиточны, чѣмъ Еленовцы. Это обстоятельство объясняется тѣмъ, что Бандышовскіе крестьяне владѣютъ большимъ количествомъ земли, занимаются отходными промыслами и имѣютъ большіе заработки отъ выдѣлки жерновыхъ камней; половина крестьянъ—отличные каменотесы. Земли церковной 38 дес. 600 саж., при чемъ пахатной 31 дес., сѣнокосной 7 д. 600 саж. Съ 1808 года по 1811-й священствовалъ въ семь приходѣ Николай Ятвинскій, съ 1811 по 1820 г., за отсутствіемъ настоятеля, наблюдалъ сей приходъ священникъ в. Коссъ Григорій Тарногородскій и священникъ Иванъ Зембицкій; съ 1820 г. священствовалъ Нилъ Гергилевичъ, съ 1863 г. Оома Левицкій, съ 1864 г. Іустинъ Кошубскій, съ 1878 г. Ишменскій, съ 1887 г. Мелетій Самолевскій, съ 1894 года Константинъ Кардаевичъ. Ц.-прих. школа въ Б. открыта въ 1882 г.; съ 1898 г. открыта школа грамоты въ деревнѣ Еленовкѣ.

1288. **Березовка с.**—расположено въ неглубокой котловинѣ, по обѣимъ сторонамъ рѣчки Мурашки, составляющей притокъ р. Мурафы, впадающей въ рѣку Дибетръ. Рѣка Мурашка въ обыкновенное время года очень малая, но во время лѣтнихъ грозъ и особенно въ весенніе разливы превращается въ широкую и многоводную рѣку, которая, выходя изъ береговъ, заливаетъ и заноситъ иломъ всю прибрежную низменную часть села. Такіе разливы рѣки приносятъ народонаселенію много вреда: затопляютъ прилегающіе огороды, разрушаютъ гати, плотины и мосты. Виднншій видъ села, расположеннаго по косогорамъ и утопающаго въ зелени садовъ, довольно живописенъ. Отъ уѣзднаго г. Ямполя въ 40 в. Село оживляется нѣсколько почтовою дорогою, соединяющею станцію ю.-в. ж. д. съ г. Могилевомъ-Подольскимъ. Почтовая дорога дѣлитъ Березовку на два почти равныхъ прихода: Введенскій и Успенскій. Введенскій приходъ занимаетъ восточную половину с. Березовки (числится въ первомъ благочинническомъ округѣ), а западную занимаетъ Св.-Успенскій приходъ, входящій въ составъ 4-го благочинническаго округа (см. ниже, № 1357). Такъ какъ с. Березовка расположено большею частью въ долинѣ, то климатъ ея не особенно здоровый; благоприятными условіями пользуется одна улица, лежащая на возвышенности. Почва села—черноземная, съ глинистой подпочвой; слой чернозема достигаетъ до 1½ аршина. Кромѣ общаго названія—Березовки, каждая часть села имѣетъ свое частное названіе; такъ, въ Введенскомъ приходѣ различаютъ три части: Волощина, Слобода и Пречепловка. Первое названіе усвоено части села, расположенной на возгорѣ, потому что поселенцы были выходцы изъ Волощины или Бессарабіи. Названіе „Слобода“ усвоено части села, среди которой построена Введенская церковь. Названіе Пречепловка усвоено части села, сравнительно недавно застроенной. Въ Успенскомъ приходѣ четыре части: Шведивка или Швейкивка, Трепаловка, Когутивка и собственно Старо-Бере-



Ямпольскій у. 1 окр.

зовка. Всѣхъ прихожанъ въ настоящее время 907 д. м. и. и 905 ж.; кромѣ того, есть 10 семействъ католическихъ. Жители—малороссы-крестьяне; всѣ они занимаются земледѣіемъ; кустарнаго и отходнаго промысловъ почти не существуетъ. Введенская церковь построена въ 1765 г. тианіемъ прихожанъ. Народное преданіе о времени постройки церкви передаетъ слѣдующее. Векоръ по окончаніи постройки церкви въ Успенскомъ приходѣ, священникъ этого прихода выдалъ свою дочь за кандидата священства, который по рукоположеніи служилъ со своимъ свекромъ въ одной церкви. Но когда свекоръ и зять не поладили, то тесть, съ разрѣшенія начальства, выстроилъ церковь на противоположномъ концѣ села, въ „Слободѣ“, куда и опредѣлилъ своего зятя. Если это преданіе справедливо, то можно заключить, что строителемъ Введенской церкви вмѣстѣ съ прихожанами былъ и священникъ Успенскаго прихода Іоаннъ Вивуль, при которомъ сооружена и освящена Успенская церковь въ 1760 г. Въ 1893 г. Введенская церковь была поднята на фундаментъ и расширена пристройкою двухъ боковыхъ приделовъ; тогда же построена была и колокольня. Церковной земли числится 50 дес. 1281 с., при чемъ вак. 32 д. 1200 с., сѣв. съ лѣсомъ 18 д. 81 с. Изъ священниковъ выдающимся былъ Антоній Калиновичъ (1853—1881 гг.), служившій въ Введенскомъ приходѣ болѣе 25 лѣтъ, много потрудившійся на пользу храма и для поднятія народной нравственности и потому заслужившій общую любовь прихожанъ. Въ 1883 г. въ приходѣ открыто народное одноклассное училище, существующее до сихъ поръ. Въ 1897 году въ церковномъ домѣ открыта школа грамоты для дѣвочекъ.

**БОРОВКА** с.—расположено на ровномъ мѣстѣ по теченію р. Буши, съ небольшимъ наклономъ къ рѣкѣ. Эта мѣстность принадлежала въ XVI в. Скиндеру Хомитковскому, зятѣмъ Замоискимъ и кн. Любомирскимъ и заключала въ себѣ нѣсколько хуторовъ, носившихъ названіе „Шаргородскихъ“, расположенныхъ въ дремучихъ лѣсахъ. Хутора эти были среди лѣсовъ, и населеніе Боровки образовалось въ дубовомъ бору, гдѣ рубили деревья; здѣсь же строили зданія. Теперь Боровка представляетъ два многолюдныхъ прихода—Іоанно-Богословскій и Св.-Михайловскій. Почтовая ст. Черновцы въ 10 в.; уѣздный г. Ямполь въ 30 вер. Мѣстность здоровая, чему не мало способствуетъ прекрасная и чистая вода изъ трехъ обильныхъ водою ключей. Почва—черноземная.

О с. Боровкѣ см. Под. Еп. Вѣд. 1895 г. № 17 и 18.

1289. **Іоанно-Богословскій приходъ с. Боровки**—состоитъ изъ сѣверной части Боровки и д. *Пелиновки*. Въ хранищейся при церкви книгѣ визиты 1733—1783 г. сей приходъ называется Іоанно-Богословскій Старо-Боровецкій. По преданію, приходъ издавна былъ самостоятельнымъ и до XVIII в. другой церкви не имѣлъ. Большинство прихожанъ занимается земледѣіемъ; многіе занимаются извозомъ; есть въ селѣ плотники, сапожники и кузнецы. Открытый съ начала 60-хъ годовъ сахарный заводъ даетъ не малый заработокъ всѣмъ нуждающимся. Всѣхъ прихожанъ 1175 м. и 1179 ж. Въ семь приходѣ живетъ болѣе 30 евр. семействъ и нѣсколько католическихъ и лютеранскихъ, служащихъ на сахарномъ заводѣ. Въ 8 в. живутъ старообрядцы въ слободѣ Пелинахъ въ количествѣ 50 домовъ; имѣютъ они свою часовню. Въ концѣ XVIII вѣка на томъ мѣстѣ, гдѣ стоитъ теперь каменная церковь, была старая деревянная церковь униатская, просуществовавшая болѣе столѣтія; во время сильнаго пожара около 1790 г. она сгорѣла, и приходъ остался безъ



церкви. Бывшій въ этомъ приходѣ священникъ-уніатъ Кассіанъ Городецкій, человекъ достаточный, началъ строить на свои средства новую каменную церковь; но такъ какъ онъ не пожелалъ присоединиться къ православію, то работа прекратилась и церковь окончена была въ 1822 г. стараніемъ помѣщика Северіана Маньковского и прихожанъ. Престолъ во имя св. Ап. и Ев. Іоанна Богослова. Въ 40-хъ годахъ помѣщикомъ Эмерихомъ Маньковскимъ выстроена отдѣльно каменная колокольня, крытая жстью. Обѣ постройки капитальны. Въ церкви есть нѣсколько художественныхъ иконъ, сдѣланныхъ по заказу прот. Василия Гречулевича, впоследствии епископа Виталия, профессоромъ Академіи Художествъ Филиппкомъ. Земли церк.: усад. 3 д., пах. 48 д. 274 с., сѣн. 32 д. 200 с., всего 83 д. 474 с. Дома со службами крайне ветхи и требуютъ капитальнаго ремонта. Обученіе дѣтей грамотѣ началось съ 50-хъ годовъ; этимъ дѣломъ занимались безмездно члены причта или кто-либо изъ ихъ семьи. Съ 1865 г. по 1883 г. школа существовала въ зданіи, выстроенномъ для волостнаго правленія. Въ 1883 г. открыта здѣсь министерская школа, существующая до сего времени. Съ 80-хъ годовъ открыта при заводѣ для дѣтей служащихъ школа грамоты. Съ 1890 г. открыта школа грамоты въ д. Пелиновкѣ, каковая имѣетъ собственное помѣщеніе. Въ 1897 г. открыта въ Боровкѣ еще школа грамоты для дѣвочекъ, въ каковой обучается до 25 дѣвочекъ.

1290. **Михайловскій приходъ с. Боровки.** Судя по эрекции кн. Любомирскаго отъ 1740 г. о надѣленіи земельными угодіями причта, можно думать, что приходъ Соборо-Михайловской церкви организовался въ это время. Постройка первой деревянной церкви, какъ значилось на надписи на косякѣ дверномъ, была проведена въ 1746 г. Эта первая церковь, по преданію, была построена въ лѣсу. Нынешній приходъ состоитъ изъ части Боровки и д. *Мостки*. Населеніе приходъ крестьянами земледѣльцами; число прихожанъ 2063 м. и 2041 ж. Въ приходѣ живутъ до 60 семействъ католиковъ и до 50 еврейскихъ семействъ. Кромѣ земледѣлія, средства къ жизни даютъ крестьянамъ работы на сахарныхъ заводахъ въ Боровкѣ и въ Моевкѣ. Въ виду ветхости стараго храма, заложенъ былъ въ 1872 г. новый храмъ, деревянный, во имя св. Архистратига Михаила, на средства крестьянъ прихожанъ, каковой оконченъ былъ въ 1878 г. Изъ достопримѣчательностей храма нужно указать на икону Божіей Матери „Всѣхъ скорбищихъ радость“; она считается въ окружающей мѣстности чудотворною. Земли церковной: усад. 4 д., пах. 34 д. 370 с., сѣн. 35 д. 1700 с., всего 73 д. 2070 с. Домъ священника хотя старый, но крѣпкій; всѣ же остальные причтовыя постройки ветхія. Съ 50-хъ годовъ XVIII вѣка по 1815 г. священниками были преимущественно Бялоровскіе; съ 1815 г. по 1860 г. священствовалъ Іоаннъ Левитскій, при которомъ храмъ приходскій достигъ благолѣпнаго вида; умеръ онъ въ глубокой старости. Въ приходѣ имѣются двѣ школы: церковно-приходская въ д. Моевкѣ и школа грамоты въ с. Боровкѣ. Первая школа существуетъ съ 1884 г.; помѣщается въ зданіи, данномъ для этого помѣщикомъ Маньковскимъ; школа грамоты с. Боровки открыта въ 1897 г., помѣщается въ наемномъ домѣ.

1291. **Букатника с.**—расположено по склонамъ горъ, на лѣвомъ берегу рѣчки Мурафа. Гнется село узкою полосой, длиною версты въ двѣ; на противоположной Букатникѣ скаль растетъ лѣсъ. Рѣчка Мурафа, въ обыкновенное время незначительная, во время весеннихъ разливовъ иной годъ



уносятъ крестьянскія хаты, разный скарбъ и домашнихъ животныхъ. Букатинка не любитъ садами, такъ какъ на каменистой ея почвѣ деревья растутъ туго и требуютъ тщательнаго ухода. Благодаря той же почвѣ, бѣдна она и ключевой водою, но мѣстность вообще здоровая. Ближайшая ст. ж. д. „Могилевъ“ въ 18 в.; уѣздный городъ Ямполь въ 30 в.; ближайшая почтовая ст. Бандышовка въ 3 в. Почти все жители Букатинки—крестьяне-малороссы, православные; есть нѣсколько мѣщанъ-католиковъ и австрійскихъ выходцевъ и нѣсколько еврейскихъ семействъ. Прихожанъ въ Букатинкѣ 800 м. п., 796 ж. п. Главное занятіе—земледѣліе; многіе занимаются добываніемъ каменныхъ глыбъ, изъ конхъ выдѣлываютъ могильные памятники, мельничные жернова, столы и т. п. Этотъ промыселъ служитъ весьма значительнымъ подспорьемъ къ улучшенію экономическаго быта крестьянъ. Хотя земля плодородна, но съ каждымъ годомъ она дѣлится на болѣе мелкие участки, которые не удовлетворяютъ вполне насущнымъ потребностямъ даже нетребовательнаго крестьянина. Б.—поселеніе старое; оно встрѣчается въ актахъ въ началѣ XVII в. (1606 г.) подъ именемъ „Букатинка“ (Zr. dz. XXI, 512). Въ 1888 г. на мѣсто старой, упраздненной по ветхости, церкви, существовавшей съ 1703 г., построены и освящены въ честь Воздвиженія Креста Господня новый, такъ же, какъ и старый, деревянный храмъ. Построены оныя средства прихожанъ, стоимостью въ 11,700 р. На мѣстѣ престола старой церкви сооружены крестъ. Земли церковной: усад. 1 д. 1135 с., пах. 41 д. 1600 с., всего 43 д. 335 с. Причтовая постройка, сооруженная въ 1889—1890 г. на суммы поземельнаго сбора, прочны. Церковно-приходская школа открыта въ 1880 г.; помѣщается въ собственномъ зданіи, которое въ 1893 г. было перестроено изъ матеріала, оставшагося отъ старой церкви.

1292. **Вилы-Яругскія с.**—расположено среди горъ, окружающихъ село со всѣхъ сторонъ, при двухъ рѣчкахъ—Лозовой и Мурафѣ. Последняя дѣлитъ село на двѣ части и въ концѣ села соединяется съ р. Лозовой въ одно русло, отчего вѣроятно и произошло названіе „Вилы“. Яругскими Вилами наз. село потому, что расположено близко м. Яруги. Ближайшая ж.-д. ст. „Могилевъ“ въ 20 в. Мѣстность сырая. Почва частію песчаная, частію черноземная. Населеніе—православное; число прихожанъ въ 1899 году 674 м. п. и 719 ж. п. Все они—крестьяне-земледѣльцы. Ижѣніе принадлежало некогда Матковскимъ, затѣмъ Билинскимъ и Боголюбовымъ. Первый известный намъ храмъ построенъ въ 1690 г. на средства прихожанъ; просуществовалъ онъ почти два столѣтія. Въ 1891 году былъ оконченъ и освященъ храмъ въ честь свитителя Николая, сооруженный на средства прихожанъ, стоимостью въ 10,000 р. Старинная икона св. Николая считается чудотворною. Земли церковной: усад. 2 д. 560 саж., пах. 30 д. Земля эта выдѣлена въ XVIII в. кн. Любомирскими. Причтовая постройка устроены въ 1889 г. на средства Епарх. Стронт. Ком. при пособіи со стороны крестьянъ; въ настоящее время требуютъ капитальной ремонтровки. Церковная школа въ Вилахъ существуетъ съ 1890 г.; помѣщается она въ собственномъ зданіи, устроенномъ на средства прихожанъ.

1293. **Грушка с.**—расположено въ котловинѣ, по обоимъ берегамъ ручейка, впадающаго въ р. Мурафу. Ближайшая ст. ж. д. „Могилевъ“ въ 18 в.; уѣздный гор. Ямполь въ 35 в.; почтовая ст. въ Бандышовкѣ въ 4 в. Климатическія условія не совсемъ благоприятны для здоровья; въ этой мѣстности въ дождливую гнилую



осень часто бывают эпидемическія болѣзни. Почва—черноземная, съ небольшою примѣсью песку. Название свое, говорятъ, Г. получила отъ обилія грушевыхъ деревьевъ, которые росли когда-то въ дикомъ состояніи въ лѣсу, на мѣстѣ котораго образовалось поселеніе. Число прихожанъ—651 м. и 574 ж. Всѣ они—крестьяне, кормѣ 19 Ямпольскихъ мѣщанъ. Кромѣ земледѣлія, часть жителей занимается каменщицкими работами и барышничествомъ на ярмаркахъ въ сосѣднихъ мѣстечкахъ. Кромѣ православнаго населенія, въ Грушкѣ живетъ 37 д. об. пола римско-католиковъ и 6 евреевъ. Г. нѣкогда входила въ составъ Могилевскаго ключа Потоцкихъ, затѣмъ приобретена Ярошинскими, а отъ нихъ Сарненскими; теперь принадлежитъ Заѣскимъ. Первый храмъ, по рассказамъ старожиловъ, сооруженъ былъ въ концѣ XVII в. въ восточной части села, гдѣ нынѣ усадьба крестьянина Тимофея Бойка. Тамъ же было старое кладбище, должно быть—погостъ церковный. На мѣстѣ ея сооружена была въ 1765 г. въ честь св. Дмитрія Солунскаго другая церковь, тоже деревянная, на каменномъ основаніи, изъ крѣпикаго дубоваго дерева, существующая до сего времени. Церковь была въ XVIII униатскою. Въ 1862 г. произведенъ былъ капитальный ремонтъ церкви: изъ трехкупольной она сдѣлана однокупольною, стѣны въ нижней части для крѣпости стянуты желѣзными стержнями, сдѣлана новая колокольня. Земли церк.: усад. 3 д., пах. 42 д., лѣса 9 д., всего 54 д. Притовые дома со службами деревянные, устроены на средства помѣщика и прихожанъ въ 1882 г. Больше всѣхъ потрудился въ приходѣ священникъ Василій Крыжановскій, священствовавшій въ семь приходъ 47 лѣтъ, начавшій свою здѣсь службу съ конца XVIII в. По свидѣтельству старожиловъ, онъ былъ человекъ добрый, сострадательный, дѣлавшій со своими пасомыми всѣ невзгоды тогдашней неприглядной жизни, благоговѣйный и учительный; часто терпѣлъ непріятности отъ помѣщика Ярошинскаго, выжившаго его изъ прежней усадьбы, каковая оказалась необходимою для расширенія помѣщичьей. Замѣчательно, что въ теченіе болѣе 100 лѣтъ въ с. Грушкѣ было только три священника; первый пробылъ 47 л., второй 44 года, а третій продолжаетъ трудиться на пользу церкви и въ настоящее время. Церков.-приходская школа существуетъ съ 1882 г.; съ 1889 г. она помѣщается въ собственномъ зданіи.

1294. **Дорошовка с.**—расположено на гористой мѣстности при р. Мурафѣ; ближайшая ст. ж. д. „Могилевъ“ въ 30 в.; уѣзди. г. Ямполь въ 15 в.; почтово-телеграфная ст. въ м. Яругѣ въ 3 в. Мѣстность здоровая. Почва черноземная, съ примѣсью песку и известц. Старожилы утверждаютъ, что основателемъ поселенія былъ казакъ Дорошъ, уроженецъ с. Буши, основавшій здѣсь хуторъ и пасѣчнско и помѣстившій здѣсь на жительство своего сына. Съ теченіемъ времени здѣсь стали селиться другіе жители сосѣдняго с. Буши, и образовали поселеніе, получившее имя Дорошовки. Въ половинѣ XVIII в. образовался приходъ. Изъ данныхъ, хранящихся въ церкви Дорошовской, видно, что по желанію владѣльца села гр. Потоцкаго приходскимъ священникомъ въ 1767 г. былъ назначенъ Симеонъ Слутыкевичъ, рукоположенный по священники заграницнымъ православнымъ епископомъ Бессарабіи, а Брацлавскимъ официаломъ Матковскимъ принятый въ унию. Въ Д. въ годъ принятія уни было 147 м. и. и 150 ж. и.; теперь въ 1899 г. 577 м. и., 594 ж. и. Жители занимаются земледѣліемъ; есть плотники, кузнецы, сапожники, каменщики, но они своими работами удовлетворяютъ лишь требованіямъ мѣстныхъ жителей, довольствующихся самою неуклюжею работою. Преданіе указываетъ мѣсто первой цер-



Ямпольскій уѣздъ окр.

кви въ урочищѣ „Виковъ“; здѣсь находятъ кости покойниковъ, фундаменты здания, а въ 1898 г. найдено церковное копѣе, хранящееся нынѣ въ церковной ризницѣ. Другая церковь, по преданію, была на старинномъ кладбищѣ, расположенномъ нынѣ среди села; церковь эта разрушена была когда-то татарами. Намѣсто ея сооружена была въ 1774 г. съ благословенія уніатскаго митрополита Леона Шептицкаго, новая церковь, во имя преп. Параскевы, просуществовавшая до 1859 г. Она была деревянная, построена въ срубъ изъ круглыхъ дубовыхъ бревенъ, въ видѣ большой избы съ тремя отдѣленіями, покрыта была соломой, съ деревяннымъ крестомъ, замѣненнымъ затѣмъ желѣзнымъ, внутри и извнѣ мазанная глиною. При церкви этой два колокола по католическому способу были утверждены на четырехъ столбахъ. На означенную церковь, какъ на несоотвѣтствующую своему назначенію, обратило вниманіе начальство, и въ 1857 г. Министерство Государственныхъ Имуществъ распорядилось о постройкѣ въ с. Дорошовкѣ новой церкви на казенныя средства. Окончена церковь въ 1860 г. Церковь—изъ дубовыхъ брусевъ, крестообразная, объ одномъ куполѣ, крыта гонтою. Церковь старая была разобрана и на мѣстѣ престола сооруженъ каменный крестъ. Церк. земли: усад. 1 д. 1752 с., пах. и сѣнок. 40 д. 1584 с. По эрекция, хранившейся въ церкви, земли гораздо больше должно быть, но ландратіонная коммиссія 1870 г. значительное количество земли урѣзала, и оставила въ пользованіи причта только вышеуказанное количество. Причтовые постройки возведены на счетъ казны. Церковно-приходская школа существуетъ съ 1860 г.; помещеніе школьное построено въ 1895 г.

1295. **Ивановка с.**—расположено въ мѣстности гористой, при р. Мурафѣ. Приходъ по положенію своему имѣетъ видъ амфитеатра. Мѣстность живописная. Почва каменистая, что даетъ возможность жителямъ строить каменные дома и огораживать ихъ каменными оградами. Живописную картину представляетъ въ особенности часть села, прилегающая къ р. Мурафѣ, по берегу которой тянутся сады, огороды и дикія деревья, любящая влагу. Уѣздный городъ Ямполь въ 25 вер.; почтовая ст. въ Яругѣ въ 3 вер. Мѣстность здоровая, благодаря каменистой почвѣ и хорошей водѣ. Почва на поляхъ черноземная, съ прижѣсью песку и глины. Жители были въ XVIII в. уніатами, а теперь все православные; по народности—малороссы, съ примѣью молдаванъ. Въ 1819 г. жителей было 208 м. и 231 ж.; въ настоящее время прихожанъ 553 м. и 536 ж. Занятіе—земледѣіе; прежде жители занимались выдѣлкою жерновыхъ камней и продавали ихъ по выгодной цѣнѣ даже въ дальнія мѣста. Въ настоящее время въ ходу валцовыя мельницы; жернова начинаютъ отходить въ область преданій; требованіе на нихъ прекратилось, жители обдѣляли и должны теперь искать средствъ къ жизни на сторонѣ. Теперь камешники на работы отправляются въ Ямполь, Могилевъ и другія мѣста съ ранней весны до глубокой осени; другая часть населенія отправляется лѣтомъ на заработки то въ Бессарабію, то на сахарныя заводы въ Боронку, Тростянецъ и Моевку. Важнымъ подспорьемъ для остающагося населенія служитъ откармливаніе свиней, которыя затѣмъ выгодно продаются. И некогда входила въ составъ королевскихъ имѣній староства Яругскаго и по присоединеніи Подолія къ Россіи причислена къ казеннымъ имѣніямъ. Первый храмъ въ честь Покрова Пресвятой Богородицы сооруженъ былъ, съ благословенія уніатскаго митрополита Фелиціана Володковича, въ 1765 г.; зданіемъ—деревяннымъ, объ одномъ куполѣ, крытый гонтою. Этотъ храмъ просуществовалъ болѣе ста лѣтъ и за ветхостью былъ разобранъ. На мѣсто его соо-



руженъ въ 1868 г. новый каменный храмъ, крытый листовымъ желѣзомъ, о пяти куполахъ, съ каменною колокольнею и такою же оградой. Стоимость храма 12.000 р. Постройка его производилась на средства казны, при содѣйствіи крестьянъ, производившихъ черныя работы. Земли церковной: усад. 7 д. 670 с., пах. 50 д., воуд. 2 д. 1890 с., а всего 60 д. 100 с. Земли надѣлена бывшими владѣльцами этой мѣстности, кн. Любомирскими, а потомъ гр. Михаиломъ Потоцкимъ. Дома причтовые со всѣми службами каменные, устроены на счетъ казны при участіи прихожанъ, доставлявшихъ матеріалъ. Церк. школа начала свое существованіе въ приходѣ еще въ 60-хъ годахъ; въ 1890 году устроено для нея отдѣльное зданіе.

1296. **Косы** с.—расположено на довольно крутомъ косогорѣ, вдоль праваго берега рѣчки Лозовой. Мѣстность, занимаемая селомъ, усеяна холмами и крутыми уступами, нисходящими къ рѣчкѣ. Почтовая ст. „Вацышовка“ въ 7 в.; ближайшая ст. ж. д. „Могилевъ“ въ 16 в. Мѣстность здоровая. Почва въ селѣ каменная, а на поляхъ большею частью черноземная. К. принадлежали въ XVII в. Замойскимъ, затѣмъ Конецпольскимъ и Любомирскимъ; въ 1728 г. Александръ Любомирскій пожертвовалъ это имѣніе Черновецкому костелу, и въ 40-хъ годахъ XIX ст. оно перешло въ казну. Народонаселеніе въ большинствѣ православное; число прихожанъ 506 муж. и 519 жен.; есть въ приходѣ католиковъ—140 д. об. пола. Все населеніе занимается земледѣліемъ; есть нѣсколько плотниковъ и саножниковъ. Старая церковь въ селѣ была сооружена въ 1743 г. на средства прихожанъ во имя св. Архистратига Михаила. То была скорѣе обширная изба, чѣмъ храмъ православный. Уже въ 1849 г. она была крайне ветха. Въ 1861 г. сооружена новая церковь, деревянная, съ однимъ куполомъ, крытая желѣзомъ, на средства казны съ пособіемъ прихожанъ. Старое церковище ничѣмъ не ограждено; только простой каменный крестъ указываетъ мѣсто престола. Церк. земли: усад. 1,32 д., пах. въ 3-хъ смѣн. 32,21 д., воудоб. подъ пастбищемъ 14,30 д., сѣн. 13,32 д., воуд. каменною 1,62 д., а всего 63,60 д. Причт. постройки сооружены на счетъ казны. Съ начала нѣмецкаго вѣка до 1869 г. священническое мѣсто занимали преимущественно священники изъ фамиліи Тарногородскихъ. Школа существуетъ съ 1885 г.; съ 1891 г. помѣщается въ собств. зданіи, устроенномъ на средства крестьянъ.

1297. **Мервинцы** с.—расположено на ровной мѣстности между р. Мурафой и рч. Вазлуемъ. Ближайшая ст. ж. д. „Могилевъ“ въ 20 в.; почтовая ст. ж. Яруга въ 4 в. Мѣстность здоровая. Почва черноземная, съ значительною примѣсью песку. По преданію, на мѣстѣ села было прежде большое мѣстечко Яновка, разоренное татарами; памятникомъ пребыванія татаръ служить мѣстность недалеко отъ села, носящая названіе „Таборыська“. Мервинцы встрѣчаются въ актахъ съ начала XVII в. въ числѣ селеній, о которыхъ спорили Анна Скиндеровва съ Замойскими. Въ XVII в. М. перешла въ полную собственность Замойскихъ, затѣмъ перешли къ Конецпольскимъ, Мочульскимъ, Сарнецкимъ, теперь Рокицкимъ. Населеніе православное; жителей 398 м. и 380 ж. Почти все населеніе занимается земледѣліемъ. Благодаря обилію камня, нѣкоторые жители занимаются выдѣлкою надгробныхъ памятниковъ, каменныхъ плитъ и жерновыхъ камней; подспорьемъ служитъ ткачество и извозъ. Храмъ построенъ въ 1744 г., деревянный, въ честь Рождества Пресвятой Богородицы; былъ онъ униатскимъ храмомъ и имѣлъ видъ скорѣе ча-



Ямпольскій у. 1 ок.

совни, чѣмъ храма; въ 1861 г. онъ былъ капитально отремонтированъ и архитектура его была измѣнена. Въ настоящее время онъ пришелъ въ крайнюю ветхость и требуетъ устройства новаго. Церк. земли: усад. 2 д. 436 с., пах. 27 д. 1029 с., сѣн. 18 д. 1101 с., неудоб. 5 д. 777 с. Причт. дома со службами устроены въ 1898—1899 гг. на суммы позем. сбора. Церк.-прих. школа съ 1886 г.

1298. **Михайловка-Яругская** с.—расположено на лѣвомъ берегу р. Дибстры. Уѣздный гор. Ямполь въ 15 в.; ближайшая ст. ж. д. „Могилевъ“ въ 30 вер.; почтовая ст. Яруга въ 7 в. Мѣстность здоровая. Почва на берегу рѣки песчаная, а въ остальныхъ мѣстахъ черноземная. Изъ презенты гр. Теодора Потоцкаго отъ 3 января 1776 г. видно, что Михайловка въ это время образовала самостоятельный приходъ. Въ настоящее время прихожанъ 1132 м. и 1111 ж., католиковъ 22 д., а евреевъ 50 д. об. и. Главное занятіе—земледѣліе, затѣмъ скотоводство, пчеловодство, рыболовство, приготовленіе крестьянскихъ ковровъ, торговля саломъ и мясомъ свинымъ, гонка галеры по Дибстру и плотовъ. Народъ довольно зажиточный. До 1846 г. въ селѣ была старая церковь, построенная въ 1776 г., деревянная, въ честь Успенія Божіей Матери. На мѣстѣ престола старой церкви стоитъ каменный крестъ. Въ 1846 г. сооружена новая каменная церковь, съ таковою же колокольнею и оградою; храмъ построенъ въ честь Успенія Божіей Матери на средства казны и прихожанъ. Въ 1894 г. онъ былъ обновленъ. Церк. земли: усад. 3,10 д., пах. 68,08 д., неудоб. 14,76 д., на островѣ сѣн. 17,00 д., подъ р. Дибстрою 12,50 д., всего 116,24 д. Земля получена по эрекии гр. Теодора Потоцкаго отъ 3 янв. 1776 г. Причт. постройка въ должномъ порядкѣ. Изъ священниковъ болѣе другихъ потрудился Теофиль Жолткевичъ—съ 1860 по 1875 гг.; память о немъ живетъ до сихъ поръ въ народѣ. По сказанію прихожанъ, онъ истово и благолѣпно совершалъ службу Божію, никогда не оставялъ своей паствы безъ поученія какъ въ церкви, такъ и въ домахъ, заботился о народномъ образованіи; къ прихожанамъ былъ добръ, доступенъ и снисходителенъ; свой пастырскій долгъ ставилъ выше своихъ личныхъ выгодъ. Церк.-прих. школа существуетъ съ 1864 г.; помѣщается она въ собственномъ зданіи съ 1887 г. Для дѣвочекъ открыта въ 1897 г. школа грамоты.

1299. **Петрашевка** с.—расположено на склонѣ горы, у подошвы которой протекаетъ рѣчка Мурафа. Уѣздный городъ Ямполь въ 12 в.; ближайшая ж.-д. ст. „Могилевъ“ въ 30 в. Мѣстность здоровая. Почва черноземная, съ примѣсью песку. Населеніе православное, земледѣльческое. Нѣкогда П. принадлежала къ Яругскому староству, а затѣмъ, по присоединеніи Подолія къ Россіи, приобщена къ казеннымъ имѣніямъ. На мѣстѣ престола стараго храма, просуществовавшаго болѣе столѣтій, сооруженъ каменный крестъ. Новый храмъ—каменный, въ честь великомуч. Параскевы, сооруженъ на средства казны въ 1863 г. Въ 1898 г. произведенъ былъ капитальный ремонтъ. Церк. земли: усад. 1 д. 28 с., пах. 65 д. 72 саж. Домъ со службами для священника построенъ на счетъ прихожанъ въ 1870 г., а для псаломщика на счетъ казны въ 1894 г.; причт. зданія прочны. Церк.-прих. школа существуетъ съ 1871 г.; помѣщается она въ собств. зданіи.

1300. **Садки** с.—расположено на ровной мѣстности, на берегу р. Дозной. Почтовая ст. Бандышовка въ 8 в.; ж.-д. ст. „Могилевъ“ въ 15 в. Мѣстность здоровая, чему способствуетъ обиліе садовъ, лѣсныхъ деревьевъ и хорошей воды. Почва по большей части черноземная. Село представляетъ изъ себя одинъ непрерывный садъ, отчего и получило свое названіе. Въ XVIII вѣкѣ С. принадлежали



Дембикамъ. Въ 1787 г. Иосифъ Дембикъ далъ зрекцію на церковныя земли. Въ началѣ XIX столѣтія владѣльцами являются Якубовскіе. Старый храмъ, построенный во времена униі, существовалъ до 1890 г. Онъ былъ посвященъ, какъ и новый, въ честь Успенія Божіей Матери и просуществовалъ болѣе 100 лѣтъ. Нынѣшняя церковь—камешная, съ каменною оградой, съ деревянною колокольнею старою, построена на средства прихожанъ. Населеніе православное; число прихожанъ 516 м. и 480 ж. Всѣ они—земледѣльцы; въ зимнее время нѣкоторые ткуть полотна и дѣлаютъ ковры. Церк. земли: усад. 1 дес. 600 с., пах. 33 д. 1200 с., сѣн. 5 д. 400 с., дуб. лѣса 800 с., а всего 49 д. 600 с. Причт. дома со службами устроены въ 1895 г. на суммы позем. сбора. Болѣе другихъ священниковъ потрудился въ семь приходѣ священникъ Вароламей Гаврисѣвичъ (1860—1877 гг.); онъ исправилъ бывшую старую церковь, выхлопоталъ у помѣщика Пашковскаго больше для причта земли, началъ собирать средства на устройство новой церкви, обмѣнилъ худшую землю церковную на лучшую, при церковномъ домѣ завелъ фруктовой садъ и приучилъ прихожанъ не только посѣщать храмъ, но и благоговѣнно стоять. Церк.-прих. школа существуетъ съ 1877 г.; помѣщается въ собственномъ каменномъ зданіи.

1301. **Субботовка с.**—расположено въ ущельи при р. Дитѣстрѣ. Уѣздный гор. Ямполь въ 25 в.; ст. ж. д. „Могилевъ“ въ 20 в.; почтовая ст. Яруга въ 3 в. Мѣстность здоровая; почва черноземная. Приходъ состоитъ изъ трехъ частей: Рѣчки, Якимовки и Слободы. Число прихожанъ 716 м. и. и 719 ж. и.; католиковъ всего 5 дворовъ, и то потомки униатовъ. Всѣ жители—крестьяне, земледѣльцы. До открытія желѣзныхъ дорогъ многіе жители занимались чумацествомъ; теперь на берегу Дитѣстра заводятъ виноградники и выручаютъ отъ 100 до 200 р. за вино. С.—поселеніе древнее: въ 1431 г. оно дано было королемъ Ягайломъ Яну Цюлку изъ Калюса (Молчановскій, 384). Въ 1860 году храмъ старый, построенный въ 1762 году и совершенно обветшавшій, былъ капитально отремонтированъ; внутри устроенъ былъ новый иконостасъ, стѣны были росписаны масляными красками, храмъ поднятъ былъ на каменное основаніе, покрытъ новыми шалевками снаружи, куполъ покрытъ листовымъ желѣзомъ и окрашенъ; пристроенъ небольшой притворъ. Поцрещшему храмъ посвященъ въ честь св. Архистратига Михаила. Нынѣ является крайняя нужда въ постройкѣ новаго храма. Церк. земли 53 д. 10 с., въ томъ числѣ усад. 2 д. 860 с., пах. 36 д. 1800 с., сѣн. 12 д. 1800 с. Дома причт. со службами въ 1871 г. устроены на счетъ общества. Церковно-приходская школа существуетъ съ 1885 г.; помѣщается въ собственномъ малоудобномъ зданіи.

**ЧЕРНОВЦЫ м.**—расположено на скатахъ горъ по теченію рр. Мурафы и Мурашки. Близкая поч. ст. Березовка въ 8 в.; уѣздный гор. Ямполь въ 37 в.; ст. ж. д. „Рахны“ въ 40 вер. Климатическія условія, не смотря на скученность еврейскаго населенія, благоприятны для здоровья. Почва черноземная. Черновцы въ половинѣ XVI в. (1546 г.) принадлежали Брацлавскому землянину (дворянину). Бѣлому Скиндеру и получаютъ названіе Скиндерполя. Въ началѣ XVII в. это поселеніе перешло въ собственность Замойскихъ и затѣмъ возстановлено прежнее названіе „Черновцы“. Въ народномъ преданіи сохранилось извѣстіе, что Скиндерполь переименованъ былъ въ Златополь; когда же во время войнъ Златополь былъ превращенъ въ груды развалинъ, то съ того времени селеніе переименовано въ



Имюльскій у. 1 окр.

Черновцы, такъ какъ самое мѣстечко и судьба жителей стала черною, неприятною. Нѣкогда мѣстечко было укрѣплено. — Въ Ч. есть р.-католическій костелъ во имя св. Николая, каменный, построенный въ 1640 г. Стан. Конецпольскимъ; имѣеть прихожанъ 5395 д., об. п. Ч. представляютъ два православныхъ прихода: Николаевскій и Успенскій.

1302. **Николаевскій приходъ м. Черновець.** Число прихожанъ 670 м. п., 669 ж. п. Католиковъ въ м. Черновцахъ 1042 м. п., 1040 ж. п.; евреевъ 906 м. п. и 908 ж. Крестьяне занимаются земледѣлемъ, немногіе—мелочною торговлею, а часть—работами на сахарныхъ заводахъ Баровки и Моевки. По преданію, существовала когда-то въ Черновцахъ церковь старая, но на какомъ мѣстѣ—неизвѣстно. Въ 1774 г. построена была трехкупольная деревянная церковь стараніемъ прихожанъ, которая по ветхости въ 1856 г. перестроена въ однукупольную, съ двумя боковыми придѣлами, соимѣстно съ колокольнею, на счетъ помѣщиковъ Едовичаго и Ракицкаго, при пособіи со стороны крестьянъ. Престоль въ ней во имя святителя Николая. Земли церковной: усад. 3 д. 139 с., пах. и сѣнок. 93 д., всего 96 д. 139 с. Причтовый постройки новыя. Въ приходѣ, въ предмѣстья Гуцуловкѣ, школа церковно-приходская существуетъ съ 1899 г.; помѣщается въ собственномъ неудобномъ зданіи.

1303. **Успенскій приходъ м. Черновець.** Этотъ приходъ занимаетъ восточную, южную и юго-западную часть поселенія, носящую названіе собств. мѣстечка Черновець. Приходъ расположенъ на гористой мѣстности, при быстро текущей р. Мурафѣ; восточная сторона мѣстности представляетъ покатую возвышенность, нижній конецъ которой оканчивается плотиною на р. Мурафѣ, а противоположный—приходскимъ кладбищемъ, на которомъ возвышается каменная кладбищенская церковь. Въ составъ прихода входятъ три приселка, смежныхъ между собою и прилегающихъ къ мѣстечку: Младуровка, Гибаловка и Гуцуловка; въ составъ того же прихода входятъ д. *Соколъ*, лежащая въ 6 вер. Число прихожанъ въ 1899 г. 1104 м. п. и 1127 ж.; католиковъ 1387 м. п. и 1375 ж. Все населеніе христіанское, крестьяне-малороссы. Преимущественное занятіе всѣхъ—сельское хозяйство. Изъ ремесленниковъ встрѣчаются только плотники и каменщики. Къ торговлѣ, не смотря на смежность мѣстечка, жители-христіане не имѣють склонности. Церковь Успенская сооружена въ 1742 г. на средства прихожанъ, о трехъ куполахъ, деревянная, съ отдѣльною колокольнею; въ такомъ видѣ существовала она 112 лѣтъ. Въ 1854 году, по Высочайшему повелѣнію, помѣщикомъ Мечиславомъ Комаромъ она была перестроена въ крестообразную, обь одномъ куполѣ, съ новою колокольнею, покрыта листовымъ желѣзомъ и обшита шпалевками. Съ 1854 по 1866 г., стараніемъ священника Тимофея Пилина, она была прихожанами окрашена внутри и снаружки, обогащена утварью, ризницею, бібліотекою и обведена каменною оградой. Ремонтъ въ церкви производился въ 1876 г., 1884 г. и въ 1894 г. Въ приходѣ есть кладбищенская церковь, каменная, въ честь Маріи Магдалины, сооруженная на средства священника Тимофея Пилина въ память единственной дочери Маріи, умершей въ раннемъ возрастѣ. Земли церковной: подъ церковью и церковнымъ погостомъ 560 с., подъ усадьбою 3 д. 1330 с., пахат. въ 3-хъ сѣнахъ 58 д. 577 с., сѣнокосной 10 д., неудоб., назначенной для выпаса скота, 30 д. 975 с., а всего 102 д. 1042 с. Земли получены на основаніи эрекціи кн. Любомирскаго отъ 23 сентяб. 1757 г. Причт. постройки имѣются. Въ приходѣ двѣ школы: церковно-приходская



въ Черновцахъ и школа грамоты въ д. Соколѣ. Первая существуетъ съ 1862 г.; помещается въ собственномъ школьномъ зданіи, построенномъ въ 1889 г. на средства крестьянъ. Школа грамоты въ д. Соколѣ помещается въ наемномъ зданіи (съ особымъ молитвеннымъ придѣломъ), устроенномъ въ 1894 г. на средства крестьянъ съ пособіемъ отъ Епарх. Учл. Совѣта.

1304. **Яруга м.**—расположено по оврагамъ при р. Дибстрѣ, Уѣздный гор. Ямполь въ 23 в., ближайшая ж.-д. ст. „Могилевъ“ въ 20 в.; почтовая ст. въ мѣстечкѣ. Мѣстность здорова; почва мѣстами черноземная, мѣстами песчаная и глинистая. Возлѣ мѣстечка разводится виноградники. Число прихожанъ 663 м. и 616 ж. Какъ давно существуетъ Я.—неизвѣстно. Въ XVII в. она стала известною тѣмъ, что здѣсь въ 1617 г. турки, ставши значительными силами, вынудили у Польши договоръ, неблагоприятный для последней. Въ XVIII в. она принадлежала Потоцкимъ. Въ 1768 г. одинъ изъ Потоцкихъ промѣнялъ Яругу на Смотричское староство, и съ того времени Яруга составляла особое староство, въ составъ котораго входили села: Субботовка, Ивановка, Дорошовка, Петрашовка, Михайловка, Флеминда и Бѣлань надъ Дибстромъ. Сеймъ 1791 г. касировавъ обмѣнъ, сдѣланный въ 1768 г., и было постановлено, чтобы Яруга возвратилась къ Потоцкимъ (Арх. Ю.-З. Р. V, I. 9), но затѣмъ, когда Подолія была присоединена къ Россіи, Яругское староство было причислено къ казеннымъ имѣніямъ, а Смотричъ остался за Потоцкими. Есть въ приходѣ старое церковище подъ горою; на немъ каменные кресты свидѣтельствуютъ, что здѣсь была церковь. Среди мѣстечка дѣтъ 200 тому назадъ сооружена была трехкупольная деревянная церковь; въ 1861 г. по ветхости она была реновирована, и на средства казны сооружена церковь каменная, съ таковою же колокольнею. Церковь—какъ старая, такъ и новая—сооружена въ честь Вознесенія Господня. Церковной земли: усад. 2 д., пах. 65 д., сѣн. 13 д. 1008 с., лѣса 3 д. 1028 с., всего 83 д. 2036 с. Дома со службами построены на счетъ казны въ 1887 г. Церковно-приходская школа существуетъ съ 1885 г.; помещается она въ собственномъ зданіи, построенномъ въ 1889 г. на средства общества.

## 2-й благочиннической округъ.

1305. **Буша с.**—расположено въ гористой мѣстности по теченію р. Мурафы. Ближайшая жел.-дор. ст. „Могилевъ“ въ 30 вер.; уѣздный гор. Ямполь въ 15 вер., почтово-телеграфное отдѣл. въ м. Яругѣ въ 3 вер. Мѣстность здорова; почва черноземная. Поселеніе—одно изъ давнихъ въ окрестности. Въ XVI в. Б. принадлежала Бушнскимъ, которые въ 1589 г. продали ее Замоискимъ. Въ XVII в. Б. дѣлается городомъ, сильно укрѣпленнымъ какъ природою, такъ и искусствомъ. Здѣсь было двѣ укрѣпленныхъ части города—нижняя и верхняя; въ нихъ было 7 церквей. Въ Бушѣ въ 1617 г. былъ заключенъ съ Турціей договоръ, по которому Польша отказалась отъ своего вліянія въ Молдаво-Валахіи. Во время польско-казацкихъ войнъ Буша, перешедшая въ руки казаковъ, была мѣстомъ геройскихъ подвиговъ ихъ. Это было въ 1654 г. Казаки и русскіе жители Буши и



Ямпольскій у. 2 окр.

окрестностей заперлись въ городѣ и храбро защищались отъ многочисленныхъ враговъ, но когда не могли устоять противъ силы, то многіе убивали себя самихъ; между прочимъ жена сотника Зависнаго убила своего мужа, а сама съѣла на бочку съ порохомъ и взорвала себя. Многія женщины убивали дѣтей своихъ и себя, чтобы не достаться полякамъ. Нѣсколько десятковъ русскихъ спрятались въ пещерѣ и тамъ погибли отъ дыма, не смотря на то, что поляки обѣщали помилованіе. Когда поляки завладѣли городомъ, то убили всѣхъ жителей. Церковь, существующая нынѣ въ Бушѣ, сооружена въ 1756 г. тщаніемъ прихожанъ, зданіемъ деревянная; колокольня каменная, построена изъ старинной башни. Престолъ во имя св. Архистратига Михаила. Прихожанъ 905 мужскаго пола и 899 женскаго пола. Земли церковной: усад. 3 дес., пах. въ 3-хъ смѣнахъ 31 дес. 1406 саж., сѣнокосной съ рѣдкимъ дубовымъ кустарникомъ 21 д. 573 с., а всего 55 д. 1979 кв. с. Приготовилъ помѣщенія деревянные, прочныя. Въ Бушанскомъ приходѣ находится 4 школы: церковно-приходская въ с. Бушѣ и 3 школы грамоты: въ с. Бушѣ для двѣночекъ, въ д. *Слободы-Бушанской* и въ д. *Гамуловкѣ*. Первая открыта въ 1870 г. и помѣщается въ собственномъ зданіи; вторая существуетъ съ 1897 г.; третья—съ 1890 г. и помѣщается въ наемномъ домѣ; четвертая открыта лишь въ 1899 г.

1306. **Бѣлая с.**—расположено на склонѣ горы, на берегу р. Мурафы, Уѣздный гор. Ямполь въ 7 вер. Мѣстность здоровая. Почва черноземная, съ примѣсью песку. Къ приходу причислена д. *Флеминда*. Поселеніе—древнее. Жители—православные; число прихожанъ въ с. Бѣлой 586 м. и 609 ж.; въ д. Флеминдѣ 231 м. и 248 ж. Бѣлая некогда принадлежала къ Яругокому староству и потому относительно землевладѣнія имѣла одинаковую судьбу съ Яругою. Церковь сооружена на средства казны въ 1861 году, зданіемъ каменная, съ таковою же колокольнею и оградою, посвящена въ честь Успенія Божіей Матери. Церковной земли: усад. 1 дес., пах. 52 дес. 25 саж., сѣн. 18 дес. 65 саж., неудобн. 6 дес., а всего 77 дес. 90 саж. Дома со службами устроены на счетъ казны въ 1887 г. Въ приходѣ двѣ школы: одна церк.-прих. въ с. Бѣлой, а другая въ д. Флеминдѣ школа грамоты. Первая начала существованіе съ 1861 г.; съ 1888 г. помѣщается въ собств. зданіи; вторая открыта въ 1888 г.; помѣщается также въ собств. зданіи, устроенномъ въ 1896 г., удобномъ.

1307. **Гажбѣвка с.**—расположено на ивищенности по теченію р. Мурафы. Уѣздный городъ Ямполь въ 5 в. Мѣстность здоровая; почва черноземная. Къ приходу принадлежатъ д. *Нечуевка*. Населеніе православное; число прихожанъ въ с. Гажбѣвкѣ 563 м. и 581 ж.; въ д. Нечуевкѣ 165 м. и 172 ж. Всѣ они по занятію земледѣльцы. Церковь сооружена въ 1842 г. стараніемъ помѣщицы Маріи Сарнецкой; зданіемъ каменная, съ деревянною колокольнею на четырехъ столбахъ, въ честь Рождества Богородицы. Церк. земли: усад. 2 д. 978 с., пах. 51 д. 800 с. Земли надѣлена помѣщикомъ Титомъ Сарнецкимъ, на что въ церкви хранится эрекция. Причт. построенъ ветхій. Въ приходѣ двѣ школы: церк.-прих. въ Гажбѣвкѣ и школы грамоты въ д. Нечуевкѣ; первая начала свое существованіе съ 1861 года, а вторая открыта въ 1895 г.; та и другая имѣютъ собств. помѣщенія.

1308. **Дзыговка м.**—расположено при рч. Корытной, иначе Шумиловой, впадающей въ рч. Русацу близъ р. Дыстра; отстоятъ отъ уѣзднаго города Ямполя въ 14 вер. Мѣстность гористая; почва на поляхъ черноземная. Поселеніе стало мѣстечкомъ съ 1787 г., когда король Станиславъ-Августъ далъ Дзыговкѣ привилей.



Въ настоящее время здѣсь жителей свыше 6000 д. об. п., православныхъ же числится 2616 м. и 2635 ж. Сущестующая инаѣ въ Д. церковь построена кн. Любомирскимъ въ 1773 году, зданіемъ каменная, съ однимъ куполомъ надъ алтарною частью, съ двумя колокольнями. Въ нижнемъ ярусѣ одной изъ колоколенъ помѣщается сторожка. Ограда каменная. Престолъ во имя св. Архистр. Михаила. Церк. земли: усад. 3 д. 450 с., пах. въ 4-хъ смѣн. 29 д. 2210 с., а всего 33 д. 260 с. Причтъ пяти-членный (по указу Св. Синода отъ 2 сент. 1899 г.). Дома для причта съ постройками ветхіе. Для втораго священника и втораго псаломщика причтовыхъ построекъ вовсе нѣтъ. Въ приходѣ существуетъ министерское одноклассное училище съ 1884 г. Въ 1897 г. открыта школа грамоты для дѣвочекъ.—Въ Д. есть р.-католическій костелъ въ честь Сошествія Св. Духа, каменный, построенный въ 1805 г. мѣстнымъ помѣщикомъ Викентіемъ Ярошинскимъ; прихожанъ при костелѣ числится 2068 д. обоюго пола.

1309. **Игнатковъ** с.—расположено на ровной степной мѣстности, на большой трамзитной дорогѣ изъ г. Ямполь на ст. „Вапнярка“, лежащую въ 22 вер. Почт.-телегр. отд. Томашполь въ 10 вер. Мѣстность здоровая; почва черноземная. Приходъ состоитъ изъ двухъ поселеній: с. Игнаткова и д. *Русавки-Игнатковской*. Православныхъ жителей 1278 м. и 1173 ж.; католиковъ 77 д. об. п.; евреевъ 33 д. Прихожане—крестьяне-земледѣльцы. Побочными промыслами служатъ доставка разнаго рода матеріаловъ изъ Голоровекаго сахарнаго завода и сосѣднихъ экономій на ст. „Вапнярка“. До 1870 г. существовала старая ветхая деревянная церковь въ честь Покрова Пресвятыя Богородицы, пережившая должно быть два столѣтія; на мѣстѣ ея водруженъ крестъ. Новая церковь, тоже деревянная, съ таковою же колокольнею, освящена въ 1870 г. Средства, въ количествѣ 7000 р., собрали крестьяне. Земли церковной: усад., гдѣ живетъ священникъ, 1 д. 1320 саж., усад., гдѣ живетъ 1-й пс., 792 с. и гдѣ живетъ 2-й пс. 1258 с., подъ церк. погостомъ 495 с., подъ кладбищемъ 2374 с., пах. 52 д. 564 с., дубов. лѣса 40 д. 1955 с., сѣнок. 10 д. 50 с., подъ хуторомъ 1 д. 1500 с., подъ прудомъ, рѣчкою и дорогою 1 д. 112 с. Дома причтовые со службами—деревянные; для священника построенъ въ 1850 г., а для псаломщика въ 1896 г. Въ приходѣ есть церк.-прих. школа, открытая въ 1881 году; съ 1884 года она помѣщается въ собственномъ зданіи, устроенномъ крестьянами.

1310. **Качковка** с.—расположено на низменности между двухъ горъ, по которой протекаетъ небольшая рѣчка Яланецъ. Ближайшая ж.-д. ст. „Крыжоноль“ въ 35 вер.; почтовая контора Ямполь въ 13 вер. Мѣстность здоровая; почва въ селеніи каменная, а на поляхъ черноземная. Въ настоящее время жителей православныхъ 1128 м. и 1108 ж. Около 3% населенія составляютъ католики. Жители—крестьяне-земледѣльцы; есть ремесленники: плотники, каменщики, столяра, портные, сапожники и кузнецы. Имѣніе принадлежало послѣдовательно Ржевускимъ, Борскимъ и Вислуху, а теперь Гижицкимъ. Старая церковь построена стараніемъ прихожанъ въ 1715 г. На мѣсто ея сооружена въ 1868 г. новая каменная. Престолъ старой отмѣченъ каменнымъ крестомъ. Нынешній храмъ въ честь Покрова Богородицы начатъ въ 1847 г., а оконченъ въ 1868 г. Постройка его обошлась въ 12000 р. Земли церк.: ус. 3 д., пах. 52 д. 1580 с., а всего 55 д. 1580 с. Домъ для священника деревянный, ветхій, тѣсный, построенный неизвѣстно когда; службы каменные, прочныя; домъ для псаломщика сгорѣлъ въ 1894 г. Изъ священниковъ, болѣе потрудившихся въ семьѣ



приходъ, заслуживаетъ упоминанія Іоаннъ Костецкій, трудящійся съ 1856 года; его заботами и стараніемъ построена новая церковь, учреждено церковно-приходское попечительство и открыта школа въ 1862 году, помѣщаящаяся нынѣ въ общественномъ домѣ.

1311. **Клембовка** с.—расположено въ котловинѣ, въ мѣстности каменистой, по р. Русавѣ. Берега съ обѣихъ сторонъ покрыты вербой, ивой, тополемъ и берестомъ. Сады, которыми славилась Клембовка, благодаря запрудамъ стали рѣдѣть и сохнуть, подтапливаемые во время весенняго разлива. Ближайшая ж.-д. ст. „Вацпирка“ въ 35 вер.; уѣздный г. Ямполь въ 20 вер. Почва—черноземная. Село получило свое названіе, какъ говорятъ крестьяне, отъ перваго поселенца Клементія Бовта, зашедшаго изъ Кіевской губ. Поселеніе дѣлится на нѣсколько частей: Буцивка, Балановка и Царивка. Последняя часть заселена была молдаванами. Стѣды молдаванскаго населенія видны до сихъ поръ въ головномъ уборѣ многихъ женщинъ, которыя носятъ вмѣсто головныхъ платковъ нафрamu, въ видѣ утиральниковъ, украшенныхъ на концахъ мишурой. Но нынѣ всѣ прихожане—малороссы, православные. Земледѣіе—занятіе почти всѣхъ. Женщины занимаются вышиваніемъ сорочекъ, полотенецъ въ украинскомъ и молдаванскомъ вкусѣ, и свои издѣлія продаютъ въ окрестностяхъ; особенно славится Клембовское шитье серебряными нитками. Имѣніе принадлежало нѣкогда Замойскимъ, Калиновскимъ, Собанскимъ, а теперь принадлежитъ Маньковскимъ. Первая церковь сооружена была прихожанами въ 1746 г.; она существовала 125 лѣтъ. Новая церковь—каменная, начата въ 1846 г., а оконченная въ 1865 г.; иконостасъ въ ней сооруженъ въ 1870 году. Построена церковь въ честь Успенія Пресвятыя Богородицы. Церк. земля 114 д. 1541 с., въ томъ числѣ неуд. 6 д. 1889 с., усад. 2 д. 651 с., пах. 54 д. 701 с., хутора 51 д. 700 с.; кромѣ того подъ церк. погостомъ 1134 с. и подъ двумя кладбищами 1 д. 2152 с. Земли даны по зрѣнію князя Любомирскаго въ 1760 г. Домъ для священника построенъ въ 1871 г. изъ матеріала старой деревянной церкви; вообще причтовые помѣщенія обветшали. Церковно-приходская школа существуетъ съ 1871 г.; въ 1888 г. сооружено новое школьное зданіе.

1312. **Кетросы** с.—расположено по обѣимъ сторонамъ р. Марковки, въ глубокой ложбинѣ, окаймленной каменистыми горами. Ближайшая ж.-д. ст. „Крыжополь“ въ 35 вер.; ближайшая почт. ст. Олышанка въ 7 вер. Мѣстность здоровая; эпидеміи рѣдки. Почва—каменистая, а на поляхъ черноземная. Приходъ Кетросы съ начала XIX столѣтія состоялъ и состоитъ изъ двухъ селъ: Кетросъ и дд. *Подльсовки* и *Слободы-Подльсовской*. Населеніе прихода православное; въ с. Кетросяхъ прихожанъ 1621 муж. и 1554 жен.; въ приписныхъ деревняхъ 760 муж. и 800 жен. Кромѣ православныхъ, въ приходѣ проживаетъ 288 душъ католиковъ, 3 души лютеранъ и 235 душъ евреевъ. Главное занятіе жителей—земледѣіе. Большиимъ подспорьемъ является кормленіе свиней и доставка ихъ въ Одессу и Варшаву, гдѣ имѣется хорошій сбытъ. Другимъ преобладающимъ занятіемъ въ приходѣ служитъ извозъ, при чемъ въ особенности много товаровъ доставляется со ст. „Крыжополь“ въ г. Ямполь и въ Сороки Бессарабской губ. Кетросы принадлежали нѣкогда Замойскимъ, Ковецпольскимъ и Любомирскимъ, при чемъ числились въ составѣ Цекиновскаго ключа, который въ концѣ XVIII в. приобрѣтенъ въ казну, такъ какъ Цекиновку предполагалось сдѣлать уѣзднымъ городомъ. Старая церковь въ Кетросяхъ, зданіемъ деревянная, существовала съ 1705 г. по



1860 г.; сооружена она была прихожанами въ честь Воздвиженія Креста Господня. Въ Поддѣсовкѣ тоже деревянная церковь существовала съ 1702 г. до 1868 г., когда по ветхости была закрыта. Последняя посвящена была во имя преп. Параскевы. Старыя церковница сохраняются въ порядкѣ, обведены каменною оградой, съ крестами на мѣстѣ престоловъ. Нынешняя Кресто-Воздвиженская церковь с. Кетрось, каменная, пятикупольная, начата постройкою въ 1853 г. на средства казны, и окончена въ 1868 г. стараніемъ мѣстнаго землевладѣльца Тихона Бѣдникова; стоимость ея 20000 р. Въ 1878 г. уничтожена была пожаромъ крыша съ куполами, при чемъ имущество церковное было спасено. Въ 1888 г. произведенъ былъ капитальный ремонтъ церкви, стоимостью въ 8000 р.; въ 1892 г. сдѣланъ былъ новый иконостасъ. Церк. земли: подъ погостомъ новой церкви 324 с., подъ погостомъ старой церкви 216 с., подъ усадьбою священника 1440 с., подъ усадьбою псаломщиковъ 984 с., подъ школою 140 с., подъ мельницею 1 д. 1584 с., подъ старымъ кладбищемъ 846 с., подъ улицею и дорогою 1 д. 1734 с., пах. 100 д. 2384 с., всего же лежи 106 д. 1800 с. Приять пяти-членный (по указу Св. Синода отъ 2 сентября 1899 г.) Домъ для перваго священника построенъ въ 1867 г., ветхій; для втораго священника, діакона и псаломщиковъ притовыхъ помѣщеній нѣтъ. Въ приходѣ Кетрось были слѣдующія лица священниками: Михаилъ Вайдиновичъ—священствовалъ съ 1795 г. по 1819 г.; Іуліанъ Шулянский съ 1825 по 1855 г.; онъ исходатайствовалъ у владѣльцевъ усадьбу, на которой живутъ священники; при немъ начата была въ 1853 г. постройка новой церкви; Іаковъ Солтыскій съ 1855 г. по 1862 г.; онъ извѣстенъ въ приходѣ, какъ весьма строгій пастырь, внушавшій прихожанамъ уваженіе къ старшимъ и трудолюбіе; священникъ Іаковъ Савчинскій съ 1861 по 1891 г.,—окончилъ постройку церкви, построилъ новый домъ для священника, привелъ церковь въ благолѣпный видъ, жертвуя нерѣдко свои средства, отличался исполнительностью, благотворительностью, пользовался любовью не только прихожанъ и родныхъ своихъ, но и иновѣрцевъ. Въ приходѣ существуютъ 4 школы: церк.-прих. въ с. Кетросахъ и школы грамоты въ Кетросахъ, д. Поддѣсовкѣ и Слободѣ-Поддѣсовской. Первая открыта въ 1864 г.; съ 1892 г. для нея устроено обществомъ новое каменное зданіе, стоимостью въ 1200 р. Съ 1898 г. открыта въ с. Кетросахъ школа грамоты для дѣвочекъ. Школа грамоты д. Поддѣсовки существуетъ съ 1877 г.; помѣщается она въ собственномъ зданіи, построенномъ крестьянами въ 1885 году. Школа грамоты Слободы-Поддѣсовской существуетъ съ 1896 г.; собственнаго зданія не имѣетъ.

1313. **Косница-Великая** с.—расположено на дѣломъ берегу р. Дибѣтра, при подошвѣ двухъ высокихъ горъ, раздѣленныхъ глубокими долинами, по которымъ текутъ рр. Ольшанка и Марковка, соединяющіяся въ одно русло и раздѣляющія поселеніе на дѣѣ части: Абазовку и Стирую-Косницу. Во время дождей уровень этихъ рѣчекъ быстро поднимается, затопляя луга и сѣнокосы и унося въ Дибѣтру все попадающееся на пути. Ближайшая ж.-д. ст. „Крыжоцолъ“ въ 45 в.; уѣздный г. Ямволъ въ 23 вер. Мѣстность въ климатическомъ отношеніи здоровая. Почва—черноземная. По преданію, с. Косница существовала при устьѣ Марковки ранѣе кавказскихъ войнъ. „Великою“ Косница называется въ отличіе отъ Малой, расположенной въ верховьяхъ Марковки. Во время польско-казацкихъ войнъ мѣстность подвергалась неоднократно опустошенію, но опять быстро населялась, такъ какъ занимала выгодное мѣсто. К.-В. принадлежала Замоискимъ, Коцецпольскимъ и Любомирскимъ; затѣмъ



въ концѣ XVIII вѣка пріобрѣтена въ казну вмѣстѣ съ другими селами Цекиновскаго ключа Любомирскихъ. Нынѣ прихожане—малороссы; число ихъ въ Абазовкѣ 1637 м. и 1442 ж., а въ Старой-Косницѣ 2890 м. и 2564 ж. Католиковъ всѣхъ 65 челов. об. пола; евреевъ 786 человекъ. Всѣ прихожане—земледѣльцы. Въ послѣднее время стало развиваться еще винодѣліе, чему пригодна мѣстная почва. Изъ презенты кн. Любомирскаго отъ 8 марта 1754 г. видно, что въ с. Косницѣ существовала униатская церковь, деревянная, во имя святителя Николая, при устьѣ р. Марковка, съ лѣвой стороны. Церковь эта около 1795—1798 г., по разсказамъ старожиловъ, была до основанія снесена водою, вслѣдствіе бывшаго весенняго разлива р. Днѣстра и рч. Марковки. Вмѣстѣ съ нею погибъ и священникъ Власій Надавайко, спасавшій антиминь и сосуды, а псаломщикъ спасся на деревѣ. Фундаментъ церкви сохранился доселѣ. Около 1870 года на мѣстѣ алтаря сооруженъ каменный крестъ, а погостъ занятъ крестьянскими усадьбами, по какому случаю возбуждено дѣло. Со времени уничтоженія церкви до 1813 года была устроена временная деревянная церковь въ честь Успенія Божией Матери. На мѣстѣ престола сей церкви поставленъ каменный крестъ. Существующая нынѣ каменная церковь сооружена въ 1813 г. на средства священника Дим. Татомира и прихожанъ, во имя святителя Николая. Въ 1861 г. пристроена къ ней каменная колокольня; въ 1891 и 1894 г. произведенъ былъ капитальный ремонтъ церкви. При церкви устроена лавка для продажи свѣчей, иконъ, масла, ладана и образовъ. Земли церковной: усад. 6 д. 270 с., пах. 79 д. 600 с., сѣн. 15 д. 470 с., неудоб. 1 дес. 890 саж.; кромѣ того, канцбнцен. земли 8 дес. 1787 саж. Притчъ—пятичленный. Дома для перваго священника со службами—каменные, построены на средства прихожанъ; второй священникъ и діаконъ живутъ на частныхъ квартирахъ; для одного псаломщика домъ каменный, новый, безъ службъ, а для другаго нѣтъ ни дома, ни службъ. Церковно-приходская школа въ Абазовкѣ существуетъ съ 1892 г.; помещается въ собственномъ деревянномъ домѣ. Въ Косницѣ существуетъ министерское народное училище съ 1871 г.

1314. **Мирововка с.**—расположено при р. Мурафѣ, на склонѣ горы. Ближайшая почтовая ст. Ямполь въ 15 в.; ближайшая ж.-д. ст. „Могилевъ“ въ 30 в. Климатическія условія благоприятствуютъ здоровью, доказательствомъ чего служить малая смертность въ приходѣ и долговѣчность нѣкоторыхъ прихожанъ. Почва черноземная, съ примѣсью песку. Церковь въ честь Архистратига Михаила сооружена въ 1821 г. тицаніемъ бывшаго помѣщика Стрѣльскаго, каменная, съ таковою же при ней колокольнею и оградой. Зданіе тѣсное и непрочное. Прихожане—крестьяне-земледѣльцы; число душъ 384 м. и 396 ж. Земли церковной 53 д. 299 с.; пахат. въ 1-й см. 8 д. 353 с., во 2-й см. 8 д. 139 с., тамъ же неудоб. 1010 с., въ 3-й см. 10 д. 511 с., сѣн. въ рѣд. дуб. лѣсу 22 д. 1835 с., усад. 6 д. На земли существуетъ эрекция кн. Любомирскаго отъ 1776 г., свидѣтельствующая о томъ, что въ томъ году сооружена была церковь и открытъ приходъ. Дома причтовые—ветхіе, безъ всякихъ надворныхъ построекъ. Церк. школа открыта въ 1886 г.; имѣетъ собственное зданіе.

1315. **Петребовка с.**—расположено на низменности, въ 29 вер. отъ Ямполя къ с.-в., на границѣ Ольгопольскаго уѣзда. Почва—черноземная. Прихожанъ 861 м. и 892 ж. Всѣ они—малороссы, земледѣльцы. Имѣніе принадлежит Гижницкимъ. Церковь въ честь муч. Параскевы сооружена въ 1874 г. на средства прихожанъ



съ пособіемъ отъ казны въ 1,000 р. Зданіе—деревянное, съ таковою же колокольнею. На мѣстѣ стараго церковниа стоитъ крестъ. Земли церковной 53 д. 299 с. Дома церковные построены для священника въ 1851 г., а для псаломщика въ 1897 г.; они деревянные, съ такими же службами. Церковно-приходская школа существуетъ съ 1861 г.; съ 1899 г. школа перешла въ собств. помѣщеніе.

1316. **Писаревка-Волоская с.**—расположено на низменности, среди которой протекаетъ р. Русава; отъ уѣзд. гор. Ямполь въ 15 вер. Климатическія условія мѣстности благоприятны для здоровья. Почва частью песчаная, частью черноземная, а частью и каменистая. П. образовалась въ XVII в. на земляхъ кн. Любомирскихъ; здѣсь, какъ передаютъ, былъ первоначально хуторъ „Хребулы“, отъ котораго до сихъ поръ называется яръ „Хребуловскій“. Затѣмъ П. принадлежала Собанскимъ и Ярошинскимъ. Въ 1840 г. приобретена Стремнянскимъ; наконецъ, перешла въ качествѣ приданого къ д-ру Генриху Довиковскому. Населеніе—православное, въ большинствѣ малорусское, а въ меньшинствѣ молдаванское (отчего и село называется Писаревкою „Волоскою“, въ отанчіе отъ другой, назыв. „Русскою“). Число прихожанъ 1122 м. и 1219 ж. Приходъ образовался въ концѣ XVIII в., что видно изъ эрекции, данной помѣщикомъ Собанскимъ въ 1781 г. марта 29 уніатскому священнику Товстичскому, принявшему въ 1795 г. православію. Первый храмъ, деревянный, сооруженный во второй половинѣ XVIII ст., сгорѣлъ 29 іюня 1823 г.; на мѣстѣ его поставленъ каменный крестъ, обозначающій мѣсто престола. Въ 1847 году стараніемъ священника Θεодосія Охримовича и прихожанъ сооруженъ новый храмъ, каменный, въ честь преп. Параскевы, стоимостью въ 13,000 р. Въ 1868 г. пристроена къ церкви ризница и пономарня, церковь покрыта листовымъ желѣзомъ и поставленъ новый каменный полъ; въ 1880 г. храмъ внутри былъ раскрашенъ; въ 1874 г. сооружена каменная колокольня и таковою же ограда. Въ 1877 г. построена на кладбищѣ каменная церковь съ усыпальницею и колокольнею, на средства умершаго діакона с. Великой-Косицы Никифора Охримовича, въ честь святителя Николая. Земли церковной: усад. 1 д. 1380 саж., пах. въ 1-мъ участ. 7 д. 1900 с., во 2-мъ 15 д. 1250 с., въ 3-мъ 6 д. 2000 с., въ 4-мъ 15 д. 1000 с., подъ хуторомъ 36 д. 44 с., подъ заливнымъ лугомъ 7 д. 1498 саж., подъ кладб. 1 д. 42 с., всего 91 дес. 1914 с. Домъ для священника со всѣми службами приобретенъ крестьянами въ 1845 году отъ священника Θεодосія Охримовича; домъ псаломщика со службами построенъ въ 1880 г. Изъ священниковъ больше другихъ потрудился въ этомъ приходѣ свещ. Θεодосій Охримовичъ (съ 1824 по 1854 г.), построившій нынѣшнюю каменную церковь. Въ 1865 году открыта была сельская школа; съ 1890 г. она стала церковно-приходскою и помѣщается нынѣ въ собственномъ домѣ.

1317. **Савчинъ с.**—расположено на низменности. Ближайшая ж.-д. ст. „Ванярка“ въ 15 в. Мѣстность здоровая; почва черноземная. Приходъ состоитъ изъ с. Савчина и д. *Телески*. Прихожанъ 816 м. и 799 ж. Населеніе состоитъ изъ крестьянъ-земледѣльцовъ. Не довольствуясь своими надѣлами, нѣкоторые крестьяне снимаютъ земли у соседнихъ помѣщиковъ или за деньги, или „наисполь“; другіе уходятъ на заработки то на желѣзную дорогу, то въ соседній Балтскій уѣздъ. С. принадлежала некогда кн. Четвертинскимъ, а теперь владѣютъ имъ Ярошинскіе. Первая церковь построена въ с. Савчинѣ священникомъ Григоріемъ Шахновскимъ съ помощью прихожанъ въ 1755 г., съ благословенія уніатскаго епископа Волод-



ковича, и освящена деканомъ Виговскимъ; строилась она изъ дубоваго дерева, въ три купола. Она существовала до 1879 г. Часть матеріала при разборкѣ пошла на устройство новой церкви, а часть на церковную ограду. На мѣстѣ престола старой церкви воздвигнуть каменный крестъ. Нынешній храмъ, тоже деревянный, сооруженъ на средства прихожанъ въ честь Покрова Пресвятой Богородицы, въ 1879 г., стоимостью въ 10,000 р. Церк. земли: усад. 2 д. 1548 с., пах. 29 дес. 1191 с., сѣн. 20 д. 641 с., а всего 52 д. 980 с. Дома со службами новыя. Въ приходѣ двѣ школы: церковно-прих. въ с. Савчинѣ и школа грамоты въ дер. Теклевкѣ. Первая существуетъ съ 1872 года и помѣщается въ собственномъ зданіи; вторая открыта въ 1890 г., помѣщается въ крестьянской избѣ.

1318. **Стѣна** с.—расположено узкою полосой вдоль рч. Русавы, въ крутомъ оврагѣ, на протяженіи пяти верстъ, но скатамъ живописно расположенныхъ четырехъ горъ: Замковой, Шниля, Кольки и Болычки. Эти горы дѣлятъ село на нѣсколько частей. Берега Русавы покрыты густыми сливовыми садами; здѣшнія сливы отличаются сладкимъ вкусомъ и величиною. На величественной Замковой горѣ построена церковь во имя св. Чудотворца Николая. Замковая гора имѣетъ видъ высокаго длиннаго хребта, съ трехъ сторонъ омываемаго водою. По правую и по лѣвую сторонамъ этой горы въ долину видны хаты поселенъ, за которыми дальнѣе течетъ извилено рч. Русава, обрамленная вербами и садами. На противоположной сторонѣ возвышается длинная гора Шниль, правая сторона которой покрыта огромными, похожими на большія зданія, скалами. На гору извилено тянется узкою лентою дорога,—главный въездный путь въ село. Лѣвая сторона Шниля покрыта брѣвникомъ, кизилемъ, гладомъ, терномъ, гордовинной и другими мелкими кустарниками. Еще дальѣе нальво кустарники переходятъ въ роскошный лѣсъ. Сѣв.-восточная сторона Замковой горы тоже покрыта лѣсомъ, и только р. Русава раздѣляетъ лѣсъ, расположенный на обѣихъ горахъ. Притица Замковой горы, въ скалѣ, которая известна подъ названіемъ „Стѣны“, высоко между кустами находится щель, высѣченная въ цѣльномъ камнѣ, которая называется „Яланецкою скалою“. Она получила свое названіе оттого, что будто бы проходитъ подъ землею въ село Яланецъ, лежащее отъ с. Стѣны въ 10 вер. Стѣна отстоитъ отъ ж.-д. ст. „Ванярка“ въ 25 в.; почт. ст. Томашполь въ 15 в. С. встрѣчается въ ист. актахъ XVI в.; въ тѣ времена она принадлежала мѣстнымъ подольскимъ дворянамъ Рихновскимъ, отъ которыхъ въ 1586 г. это поселеніе перешло къ Замойскимъ. Последніе украинца и переименовали поселеніе въ Янгродъ, хотя названіе это не удержалось долго. Во время польско-казацкихъ войнъ Стѣна являлась какъ значительно укрѣпленный пунктъ, и здѣсь въ мартѣ 1651 г. казаки и русскіе жители окрестностей храбро отбивались отъ поляковъ (Костомаровъ, Б. Хм., II, 290, изд. 4). На Замковой горѣ есть еще и теперь слѣды стариннаго укрѣпленія города; здѣсь же нередко находятъ оружіе, стрѣлы и др. Вислѣдствіи, въ концѣ XVII в., Стѣна опустѣла. Село до недавняго времени въ простонародьи носило названіе „Одан“ (т. е. хуторовъ; по-молдавски хуторъ—одан); оно состояло изъ нѣсколькихъ хуторовъ, владельцы которыхъ были арендаторами богатыхъ магнатовъ кн. Любомирскихъ. Отъ кн. Любомирскихъ имѣніе перешло къ Собанскимъ, во владѣніи которыхъ остается до сихъ поръ. О количествѣ населенія конца XVIII вѣка свидѣтельствуетъ ядзита отъ 1790 г., въ которой видно, что въ с. Стѣнѣ дымовъ было 140, взрослыхъ, бывшихъ у исповѣди, прихожанъ 456, малолѣтнихъ 415.



родившихся 10, умершихъ 6. Народонаселеніе въ приходѣ издавна православное. Католиковъ вовсе нѣтъ. Число прихожанъ—1463 м. п. в 1458 ж. п. Всѣ они—крестьяне-малороссы, земледѣльцы. Подспорьемъ служить выдѣлка памятниковъ изъ известняка, обработка и выконка свекловицы. На Замковой горѣ, на томъ мѣстѣ, гдѣ была крепость, съ незапамятныхъ временъ существуетъ небольшая каменная церковь; въ томъ видѣ, въ какомъ ее запомнятъ Стѣпанскіе старожилы, она была съ тремя деревянными верхушками въ видѣ куполовъ, крытыми гонтами, съ небольшими окнами и внутри съ каменными овальными сводами. О постройкѣ церкви преданіе сообщаетъ, что казакъ Стефанъ Нечай вмѣстѣ со своими единомышленниками имѣли мѣстопробываніе въ с. Стѣпѣ и что на томъ мѣстѣ, гдѣ теперь существуетъ церковь, онъ хотѣлъ было построить себѣ домъ, но когда начали копать основаніе дома, явилась икона святителя Николая. Въместо дома Нечай рѣшилъ строить церковь по иже святителя Николая. Это преданіе подтверждалось надписью надъ входною церковною дверью, но надпись эта испорчена при ремонтѣ церкви и теперь не поддается чтенію. Въ вышеописанномъ видѣ церковь существовала до 1848 года. Въ семь году церковь перестроена: вмѣсто трехъ куполовъ сооруженъ одинъ, окна увеличены до 4-хъ арш. въ высоту, пристроены притворъ и ризница, вся церковь и колокольня покрыты желѣзомъ. Старинная икона святителя Николая существуетъ въ церкви до сихъ поръ и считается чудотворною не только православными, но и католиками. Стеченіе народа бываетъ громадное, особенно 9 мая. Около 1843 г. сооружена каменная колокольня, вмѣсто деревянной, и каменная ограда. Въ 1884 г. сдѣлана пристройка къ церкви, значительно расширившая ее. Земли церковной: пахатной 47 дес. 1879 саж., сѣнокосной въ дубовомъ лѣсу 27 дес. 1050 саж., усадьбой, гдѣ живетъ священникъ, 1 десят. 128 саж., кануетника надъ рѣчкою 330 саж., подъ усадьбою псаломщика и огородомъ около церкви 1 дес. 488 саж., подъ погостомъ, кладбищемъ, дорогою и неудобной 6 дес. 916 саж. Помѣщенія для причта построены частью въ 1880 г., а частью въ 1883 г.; всѣ они удобны. Приходъ своимъ благоустройствомъ всецѣло обязанъ священникамъ—Іоанну и сыну его Николаю Лазаркевичамъ. Церковно-приходская школа открыта священникомъ Іоанномъ Лазаркевичемъ въ 1861 году; новое зданіе для школы сооружено въ 1898 году.

1319. **Тахталиа** с.—расположено на низменности, на границѣ Ольгопольскаго уѣзда. Ближайшая ж.-д. ст. „Ванярка“ въ 15 вер.; почтовая ст. Томашполь въ 15 в. Мѣстность здоровая; почва черноземная. Православныхъ 885 м. п., 926 ж. п.; католиковъ 3 д. и евреевъ 20 д. обоюго пола. Имѣніе когда-то принадлежало ин. Любомирскимъ, а теперь Раковскому. Населеніе исключительно занимается земледѣліемъ. Приходъ открытъ въ 1750 г., какъ видно изъ эрекции на земли, данной ин. Любомирскимъ. Первый храмъ—деревянный, существовалъ болѣе столѣтій. Въ 1870 г. тѣмъ же прихожанъ сооруженъ новый храмъ, во имя великомученика Дмитрія Солунскаго, деревянный, съ таковою же колокольнею и оградой. Церк. земли: усад. 2 д. 1120 с., пахат. въ 1-й см. 9 д. 2043 с., во 2-й см. 10 д. 1599 с., въ 3-й см. 9 д. 2151 с., а всего пах. 30 д. 993 с., сѣнок. въ дуб. лѣсу 16 д. 1804 с., подъ хуторомъ 2 д. 2300 с., подъ церк. погостомъ 546 с., подъ кладбищемъ 1425 с., всего земли 53 д. 982 с. Дома причтовые деревянные, на церковной землѣ; домъ священника устроенъ въ 1866 г., а псаломщика въ 1884 г. На усадьбѣ священнической есть еще домъ, устроенный въ 1780 году, ветхій. Церковно-приходская



Ямпольскій у. 2 окр.

школа существуетъ съ 1863 г.; въ 1899 г. устроено новое прекрасное зданіе на средства прихожанъ, съ пособіемъ отъ Училищнаго Совѣта.

1320. **Тростянецъ с.**—расположено въ неглубокомъ оврагѣ, по дну котораго протекаетъ рѣчка Бѣлая, притокъ р. Русавы. Отъ уѣднаго гор. Ямполь въ 12 в. Мѣстность здоровая; вода ключевая. Почва черноземная. Село получило названіе отъ обилія тростника, растущаго по берегу рѣчки. Селеніе образовалось на земляхъ кн. Любомирскихъ въ половинѣ XVIII вѣка и было хуторомъ с. Мироновки. Приходъ, кромѣ Тростянца, состоитъ изъ д. *Лауровки* и хутора *Хмельовицкыя*. Въ районѣ прихода въ 1874 г. устроены на акціяхъ сахарный заводъ, называемый Гоноровка. Населеніе—православное; число прихожанъ 949 м. и 966 ж. Первый храмъ сооруженъ въ половинѣ XVIII вѣка; существовалъ онъ до 1836 года въ видѣ маленькой, деревянной, крытой соломой церкви, мало отличавшейся отъ жилыхъ крестьянскихъ домовъ. Въ семь году, по просьбѣ священника Худзинскаго, обращена была въ церковь католическая каплица, каменная, приспособленная къ нуждамъ храма православнаго на средства помѣщика Ливецкаго; посвящена она была въ честь Покрова Богоматери. За непрочностью грунта церковь къ 1869 г. дала трещины, почему была капитально-ремонтирована; въ томъ же году сооружена была и каменная колокольня; въ 1872 г. обновленъ былъ иконостасъ. Церк. земли: усад. 2107 с., пах. 54 д. 1681 с., сѣн. 15 д. 2100 с., науд. 9 д. 1232 с., подъ хут. 2 д. 1007 с., подъ ногостомъ 1660 с., подъ школою 385 с., а всего 84 д. 572 саж. Дома священно-церковнослужителей со всѣми службами сооружены въ 1884 г. на средства помѣщиковъ. Церк.-прих. школа существуетъ съ 1861 г.; въ 1893 г. устроено новое прекрасное зданіе для школы, стоимостью 2100 руб., на средства прихожанъ, сахарнаго Гоноровскаго завода и Училищнаго Совѣта.

1321. **Фелиціановка с.**—расположено на низменности, недалеко отъ рч. Коритной, въ 22 в. отъ Ямполь на сѣв. Мѣстность здоровая; почва черноземная. Ближайшая ж.-д. ст. „Ваняровка“ въ 35 вер. Приходъ открытъ въ 1893 г.; раньше же село это входило въ составъ прихода м. Дзыговки. Церковь въ Ф. сооружена въ 1889 г. стараніемъ прихожанъ; зданіемъ—деревянная, съ таковою же колокольнею, во имя великомучен. Димитрія Солунскаго. Число прихожанъ 601 м. и 599 жен. Всѣ они—малороссы, земледѣльцы. Церк. земли: усад. 2 д. 83 с., пах. отчислено отъ Дзыговскаго прихода въ 1893 г. 69 дес. Дома причтовые со всѣми службами построены въ 1895 г. Церк.-прих. школа существуетъ съ 1891 г., имѣеть собств. помѣщеніе.

1322. **Цекиновка м.**—расположено частью на низменности, а частью на возвышенности при р. Дибѣтрѣ. На противоположномъ берегу Дибѣтра находится бессарабскій городъ Сороки. Къ приходу принадлежитъ д. *Вольфановка*, расположенная на возвышенномъ берегу р. Яланца. Уѣдн. гор. Ямполь въ 20 в. Мѣстность здоровая. Почва супесчаная. Съ 1798 г. до 1811 года м. Цекиновка было уѣднымъ городомъ; но послѣ страшнаго наводненія, разрушившаго православную церковь, ратушу, многіе правительственные и частныя дома,—уѣдныя учрежденія перенесены въ г. Ямполь, который сталъ уѣднымъ городомъ, а Цекиновка низведена сначала въ заштатный городъ, а затѣмъ въ мѣстечко. Въ XVIII в. Ц. принадлежала кн. Любомирскимъ, у коихъ въ 1795 г. Цекиновскій ключъ (состоявшій изъ Цекиновки и селъ Великой-Косницы и Кетрость) былъ купленъ казною для учрежденія въ Ц. уѣднаго города. Въ 1816 г. Цекиновскій ключъ былъ данъ Правительствомъ кн.



Инциданты въ аренду на 50 лѣтъ, а послѣ истеченія срока аренды поступили въ вѣдѣніе Министерства Государственныхъ Имуществъ. Число прихожанъ нынѣ доходитъ до  $2\frac{1}{2}$  т.; всѣ они частію малороссы, частію молдаване, слившіеся съ русскимъ кореннымъ населеніемъ; большая часть—крестьяне, а часть—бывшая шляхта; есть до 70 д. мѣщанъ. Почти всѣ жители занимаются земледѣіемъ; нѣсколько десятковъ занимается распилкою лѣса; поденорьемъ служатъ скотоводство, овцеводство, огородничество и винодѣліе. Старый деревянный храмъ разрушенъ былъ разливомъ Днѣстра въ 1811 г. Церковнице, гдѣ былъ этотъ храмъ, ограждено заборомъ, а на мѣстѣ престола сооруженъ крестъ. Нынешній храмъ въ честь преп. Параскевы построенъ въ 1790 г. на средства кн. Любомирскаго; онъ былъ униатскою церковью, а потомъ, со времени уничтоженія униі, передѣланъ въ православную. Храмъ этотъ—каменный, съ деревянною колокольнею и каменною оградой. Церк. земли: усад. 2 д. 376 с., пах. 99 дес. 480 с., сѣн. 2 д. 1560 с., неуд. 2 д. 240 с., а всей земли 106 д. 256 с. Эти земли надѣлены лustrационною комиссіею отъ казны. Дома церковные прочные, со всѣми службами; исправлены, а частію сооружены на суммы позем. сбора. Въ приписной д. Вольфановкѣ въ 1899 году построена церковь-школа въ честь Покрова Пресвятыя Богородицы, зданіемъ каменным, крытая желѣзомъ, сооруженная на средства жертвователей и прихожанъ. Церковныхъ школъ въ приходѣ четыре; церк.-прих. школа м. Цекиновки существуетъ съ 1871 г., и съ 1891 г. помѣщается она въ собственномъ деревянномъ зданіи; церк.-прих. школа въ д. Вольфановкѣ открыта въ 1880 г.; съ 1899 г. помѣщается въ собств. зданіи; кромѣ того, въ мѣстечкѣ есть 2 школы грамоты—для мальчиковъ, открытая въ 1899 г., и для дѣвочекъ, открытая въ 1896 г.

1323. **Яланецъ с.**—расположено въ котловинѣ по берегу р. Яланца. Ближайшая ж.-д. ст. „Ваширка“ въ 30 вер.; почтово-телеграфное отд. въ Томашполѣ въ 18 в. Мѣстность здорова; почва черноземная. Приходъ состоитъ изъ с. Яланца и д. *Ратуша*. Прихожанъ въ с. Яланцѣ 1562 м. и 1588 ж.; въ д. Ратушѣ 412 м. и 413 ж. Церковь во имя Архистр. Михаила сооружена въ 1846 г. на средства прихожанъ; зданіемъ каменная, съ таковою же колокольнею и оградой. Церк. земли: ус. 3 д., пах. въ 1-й см. 8 д., во 2-й см. 11 д. 1233 с. и въ 3-й 15 д. 520 с., сѣн. съ лѣсомъ 31 д. 2302 с., а всего 69 д. 1655 с. Дома приютные со всѣми службами построены давно; зданія ветхія. Въ приходѣ существуетъ двѣ школы: школа грамоты для дѣвочекъ въ с. Яланцѣ и церковно-приходская въ д. Ратушѣ; первая помѣщается со времени открытія, съ 1897 г., въ домѣ крестьянина, а вторая съ 1890 г. въ собств. зданіи, новомъ, удобномъ.

1324. **Януловъ с.**—расположено по склону горы, на берегу р. Днѣстра, въ 10 вер. отъ гор. Ямполья. Мѣстность здорова; почва черноземная. Село получило названіе отъ помѣщика Янка Бориславскаго, купившаго эту мѣстность у князей Любомирскихъ. Къ этому приходу принадлежитъ дер. *Северинювка*, принадлежащая помѣщику Гурекскому. Въ Я. самостоятельный приходъ былъ уже въ 1717 г. Въ настоящее время православныхъ въ приходѣ 389 м. и., 365 ж. и.; католиковъ 74 чел. обою пола. Всѣ—крестьяне, занимаются земледѣіемъ. Церковь—деревянная, ветхая, имѣетъ видъ жилого дома; до 60-хъ годовъ крыша была покрыта соломою, а теперь гонтою; освящена въ честь Покрова Пресвятой Богородицы. До 1870 г. приходъ былъ самостоятельнымъ; съ этого времени до 1896 г. былъ приписанъ къ Цекиновкѣ, а съ 1896 г. опять возстановленъ въ самостоятельный. Церк. земли:



пахат. въ 1-й см. 8 д. 1680 с., во 2-й 8 д., въ 3-й 8 д. 1800 с., въ 4-й 23 д. 1680 с., усад. 1000 с., подъ погостомъ 234 с., подъ мѣстомъ для новой церкви 600 с., подъ старымъ кладбищемъ 460 с., подъ новымъ кладбищемъ 800 с., а всего 50 д. 1054 кв. с. Дома причтовые весьма ветхи. Школа церковно-приходская открыта въ 1869 г.; въ 1897 г. сооружено новое школьное зданіе.

### 3-й благочиннической округъ.

1325. **Александровка с.**—расположено на низменности, на правой сторонѣ рѣчки Русавы. Ж.-д. ст. „Юрковка“ въ 8 в.; почтовое отд. въ Томашовѣ также въ 8 в. Гигіеническія условія благоприятны для здоровья; почва глинистая. А. въ XVIII в. принадлежала кн. Любомирскимъ, потомъ Собанскимъ, а съ 1893 г. г. Бенетъ. Прихожанъ въ настоящее время 443 ж. п., 431 ж. п.; по народности—малороссы, по сословію—крестьяне-земледѣльцы. Преданіе говоритъ, что до постройки настоящаго храма существовала маленькая церковь, но когда и кѣмъ она построена и когда прекратила свое существованіе—неизвѣстно. Настоящій храмъ во имя преподобнаго Онуфрія, деревянный, однокупольный, построенъ въ 1796 г. съ благословенія преосвященнаго Виктора Садковскаго, иждивеніемъ священника Григорія Крыжановскаго и прихожанъ. Церк. земли: усад. 2 д. 1370 с., пахат. 30 д. 1969 с., сѣн. 9 д. 200 с., лѣса 18 дес. 140 с., а всего церк. земля 55 д. 1279 с. Дома со всеми службами приведены въ порядокъ и сданы въ 1888 г. Священникъ Григорій Крыжановскій былъ строителемъ церкви въ 1796 г. Преемникомъ его былъ зять Василій Дуцинскій; въ 1840 году онъ уступилъ приходъ зятю Мануилу Галаиновичу и умеръ въ 1848 году; о немъ сохранилась у прихожанъ добрая память, какъ о добромъ пастырѣ и аккуратномъ хозяинѣ; священникъ Мануилъ Галаиновичъ занималъ приходъ до 1859 г.; съ 1859 по 1862 г. священникомъ былъ Борковскій Ан., до 1871 г. І. Красовскій, а послѣ него Адриашъ Синицкій. Школа открыта въ 1862 г. священникомъ Красовскимъ; съ 1890 г. имѣетъ собственное зданіе, устроенное на средства крестьянъ.

1326. **Андріишевка с.**—расположено на гористой мѣстности при р. Марковкѣ. Ближайшая ж.-д. ст. „Крыжополь“ въ 10 в. Къ приходу принадлежитъ д. *Кастановка*, лежащая въ 2 в. Гигіеническія условія прекрасныя. Почва черноземная. Свидѣнія о приходѣ начинаются съ 1752 г., когда была дана эрекция на земли владѣльцемъ Андріишевка кн. Антономъ-Владиміромъ Святополь-Четвертинскимъ; изъ этого документа видно, что кн. Четвертинскій выразилъ желаніе соорудить храмъ въ честь св. Дмитрія, потому что поселеніе было значительно. Съ этого времени Андріишевка является приходомъ самостоятельнымъ; въ 1859 г. къ нему присоединяется д. Кастановка. Прихожане—малороссы-крестьяне, православные, числомъ въ Андріишенкѣ 321 муж. п., 317 ж. п., въ д. Кастановкѣ 312 м. и 329 ж.; католиковъ 19 д., евреевъ 12 д. До 1800 г. храмъ былъ деревянный, малопомѣстительный, построенный кн. Святополь-Четвертинскимъ въ 1752 г. Храмъ существовалъ 48 лѣтъ. Въ 1800 г. священникъ Шаркевичъ и прихожане изъявили желаніе устроить новый, болѣе обширный храмъ, каменный, съ колокольнею при



немя, каковой и былъ имъ оконченъ 26 окт. 1801 г. Черезъ 80 лѣтъ храмъ былъ расширенъ, но не особенно удачно; теперь опять явилась нужда въ расширеніи. Земли церковной: усад. 3 д. 1360 с., пахат. 34 д. 479 с., сѣн. подъ дуб. лѣсомъ 13 д. 1006 с., всего 51 д. 445 с. Старый домъ и хозяйственныя постройки для священника есть; для псаломщика выстроено въ 1898 г. новое помѣщеніе. Съ конца прошлаго вѣка въ приходѣ служилъ священникомъ Іоаннъ Шаркевичъ, челоуѣкъ богобозиженный, добрый, радѣющій о храмѣ и о прихожанахъ; по его старанію былъ сооруженъ храмъ; до сихъ поръ въ приходѣ о немъ живетъ добрая память; служилъ онъ въ приходѣ 34 года († 1834 году). Другимъ священникомъ много трудившимся былъ Іоаннъ Крыжановскій, бывший священникомъ 26 лѣтъ (съ 1854 по 1880 г.). Въ приходѣ двѣ школы: церк.-приходская въ селѣ Андрияшевицѣ и школа грамоты въ д. Каetanовкѣ. Первая открыта въ 1883 г. и помѣщается въ собственномъ зданіи. Школа грамоты открыта въ 1893 г. въ общественномъ зданіи.

1327. **Антоновка с.**—расположено на низменности при рч. Русавѣ. Ближайшая почтовая ст. Томашполь въ 6 в. Гигіеническія условія благопріятны для здоровья. Почва черноземная, а въ нѣкоторыхъ мѣстахъ глинистая. Къ этому приходу причислены д. *Ельжбитовка*. Прихожанъ въ Антоновкѣ 1064 м. п. и 1090 ж. п., въ Ельжбитовкѣ 210 м. п., 221 ж. п.; католиковъ всего 34 д. Всѣ прихожане—малороссы, земледѣльцы. Церковь въ с. Антоновкѣ первоначально была трехкупольная, деревянная, построенная прихожанами въ 1757 г. но имя св. Архистратига Михаила; въ 1846 г. она была перестроена въ однокупольную и въ такомъ видѣ существовала до 1872 г. Въ семь году сооружена новая при содѣйствіи казны (2288 р.); въ 1874 г. устроенъ новый иконостасъ стоимостью въ 2700 р. Церк. земли: усад. 3 д., пахат. 39 д. 1906 с., сѣн. 19 д. 145 с. Причтовныя помѣщенія устроены въ 1885 г. на средства владѣльцевъ—графа Потоцкаго и Липинскаго. Болѣе другихъ священниковъ потрудились въ семь приходѣ прот. Василій Листвичъ, позаботившійся о постройкѣ новой церкви, новаго иконостаса и о постройкѣ прекраснаго школьнаго зданія. Школъ въ приходѣ двѣ: церк.-приходская въ с. Антоновкѣ и школа грамоты въ д. Ельжбитовкѣ; онѣ помѣщаются въ собственныхъ зданіяхъ.

1328. **Антополь с.**—расположено на ровной мѣстности длинною полоскою, принадлежащею кн. Казиміръ Четвертинской. Въ селѣ много садовъ; въ особенности прекрасенъ садъ помѣщичій съ небольшимъ рыбнымъ прудомъ. Ближайшая ст. ж. д. „Ваплярка“ въ 8 вер. Гигіеническія условія прекрасны. Почва черноземная. Старая деревянная церковь сооружена кн. Антономъ Четвертинскимъ въ 1772 году. Вмѣсто этой церкви въ 1847 г. кн. Казимірою Четвертинскою, согласно желанію ея мужа, сооружена церковь каменная, крытая желѣзомъ, съ таковою же колокольнею, въ честь Воздвиженія Честнаго и Животворящаго Креста. Населенія православнаго 485 м. и 433 ж. Всѣ они—крестьяне, земледѣльцы; кромѣ земледѣлія занимаются извозомъ. Церк. земли: усад. 2 д. 850 с., пах. 21 д. 2141 с., сѣн. 11 д. 1186 с., всего 35 д. 1892 с. Домъ для священника со службами новый; домъ для псаломщика ветхій. Болѣе другихъ потрудились въ этомъ приходѣ священникъ Иларіонъ Баторовскій (съ 1865 по 1898 гг.). Въ приходѣ существуетъ церковно-приходская школа съ 1870 года; имѣла собственное зданіе, которое въ 1898 г. сгорѣло.



1329. **Вербона с.**—расположено на низменности, на границѣ Ольгопольскаго уѣзда, отъ ст. „Вапнярка“ въ 3 вер. Мѣстность здоровая. Почва частью песчаная, частью черноземная. Церковь во имя святителя Митрофана Воронежскаго сооружена въ 1844 году стараніемъ князя Четвертинскаго; раньше же была деревянная церковь, построенная въ 1784 г. Населенія православнаго 471 м. и., 451 ж. и.; католиковъ 9 д., евреевъ 6 д. Всѣ прихожане—крестьяне. Церк. земли: усад. 3 д., пах. 52 д., всего 55 д. Дома священника и псаломщика новые; службѣмъ священника ветхія, а псаломщика новыя. Церк.-приходская школа существуетъ съ 1884 г.; помещается въ собственномъ зданіи.

1330. **Вилы-Томашпольскія с.**—расположено частью по оврагамъ, частью на ровномъ мѣстѣ, при рр. Томашпольскѣ и Русавѣ. Близкая ст. ж. д. „Юрковка“ въ 23 в.; ближайшая почтовая ст. Томашполь въ 5 в. Мѣстность, благодаря цѣпкой водѣ, въ гигиеническомъ отношеніи не вполне благоприятна. Почва черноземная. Название свое село получило отъ положенія своего между рѣками Томашпольскою и Русавою. Прихожанъ православныхъ 865 м. и., 856 ж. и.; католиковъ 52 м. и 54 ж. Всѣ они—крестьяне, земледѣльцы; есть ремесленники—ткачи, сапожники, кушнيري. Имѣніе некогда принадлежало кн. Любомирскимъ, недавно Гижичкамъ, а теперь Юкишамъ. Первая церковь въ В.-Т. сооружена была стараніемъ прихожанъ въ 1740 г., деревянная. Въ 1870 г., когда новый храмъ былъ освященъ, старый былъ разобранъ. Старов. церковнице надлежало огорожено, а на мѣстѣ бывшаго престола сооруженъ крестъ. Теперешній храмъ, деревянный, сооруженъ также въ честь Воздвиженія Креста Господня; значительную часть матеріала пожертвовалъ владѣлецъ с. Виль Наркель Юкишъ и арендаторъ мельницы Герасимъ Бякинъ. Церк. земли: усад. 3 д. 727 саж., пахатной и сѣнокосной 66 д. Причтовая помещенія ветхія. Больше всѣхъ священниковъ потрудился священникъ Хрисавъ Кондранкій (1846—1898 г.), содѣйствовавшій постройкѣ церкви и школы. Церк. школа существуетъ съ 1862 г.; имѣетъ теперь новое школьное зданіе, обширное и свѣтлое, стоимостью въ 2400 р.

1331. **Голово-Русава с.**—расположено по склонамъ двухъ долинъ; церковная усадьба занимаетъ котловину, гдѣ долины соединяются. По долинамъ текутъ незначительныя ручьи, которые весной превращаются въ бурныя рѣчка, не дающія возможности переправляться съ одной стороны на другую. Ст. ж. д. „Юрковка“ въ 6 в., почтовая ст. „Томашполь“ въ 12 в. Въ гигиеническомъ отношеніи мѣстность здоровая. Почва частью глинистая, частью черноземъ. Приходъ этотъ существуетъ издавна. Изъ эрекции кн. Любомирскаго, данной на имя униатскаго священника Анд. Базилевича въ 1750 г., видно, что она дается взаменъ той, на основаніи которой приходскій священникъ пользовался разными угодіями, и тогда же, въ 1750 г., построена новая церковь, деревянная, вмѣсто старой; слѣдовательно, можно сказать, что приходъ получилъ начало еще въ XVIII в. По преданію, на мѣстѣ Голово-Русавы поселились сначала выходцы изъ Шаргорода и образовали Шаргородскіе хутора; отъ имени одного изъ такихъ собственников—Добруша и нынѣ часть села называется „Добрушивною“. Позже сюда прибыли переселенцы католики—„мазури“, поему часть села называется „Мазуровкою“; общее же названіе дано кн. Любомирскимъ въ отличіе отъ существовавшихъ въ его имѣніяхъ Малой и Большой Русавы. Голово-Русавою же названо село потому, что лежало въ верховьяхъ рч. Русавы. Мѣстность эта принадлежала кн. Ал. Любомирскому; около 1780 г. имѣніе



перешло къ гр. Потоцкимъ; въ 1810 году оно досталось гр. Дзидушицкому, женатому на гр. Потоцкой, а въ 1888 году куплено съ публичныхъ торговъ при-  
сижнымъ повѣреннымъ Нѣкенцовымъ. Прихожанъ 542 м. и 528 ж. Всѣ они—кре-  
стьяне-малороссы. Главное занятіе—земледѣіе, а побочный промыселъ—выжиганіе  
угля. Настоящая каменная церковь устроена въ 1821 г. на мѣсто сгорѣвшей въ  
1808 г. деревянной церкви. Сущестующая церковь сооружена на средства при-  
хожанъ и священника Даміана Ходаковского; капитальный ремонтъ произведенъ  
въ 1840, 1869 и 1878 гг. Ц. земли: ус. 2 д. 339 с., пах. и сѣн. 65 д. 15 с., кустар.  
2 д. 17 с., подъ церков. погостомъ 250 с., подъ оврагами, магазинами, улицей и  
школой 1820 саж., всего 70 десятинъ 41 саж. Причтовья постройки ветхи. При  
церкви священниками были: Андрей Василевичъ до 1750 г., униатъ; Іоаннъ Пра-  
ницкій—въ концѣ XVIII в., перешедшій съ прихожанами въ православіе; въ 1808 г.  
свидѣствовалъ Даміанъ Ходаковский, построившій церковь; въ 1838 г. поступилъ  
Сильвестръ Хомницкій, умершій въ 1881 году; въ 1881 г.—Іоаннъ Пшоничевскій,  
умершій въ 1896 г. Въ приходѣ есть церковно-приходская школа, сущестующая  
съ 1864 г.; въ настоящее время помѣщается въ священническомъ домѣ.

1832. **Горышковка** м.—расположено на сравнительно ровномъ мѣстѣ. Мѣст-  
ность бѣдна водою; въ цѣломъ поселеніи есть только одинъ колодезь, вода котораго  
годна для питья, а изъ остальныхъ четырехъ пьетъ лишь скотъ, да и тѣ высуха-  
ютъ. Ближайшая ж.-д. ст. „Юрковка“ въ 5 вер. Въ гигиеническомъ отношеніи Г.  
не можетъ быть причислена къ мѣстностямъ благоприятнымъ. Въ метрическихъ  
книгахъ съ 1797 г. приходъ именуется селомъ; въ 50-хъ годовъ именуется мѣ-  
стечкомъ; съ 1882 г. официально открытъ базаръ. Имѣніе принадлежало некогда  
кн. Четвертинскимъ, теперь принадлежитъ Регульскимъ. Православныхъ 910 м. и  
932 ж. п.; католиковъ всего 36 чел. Храмъ въ честь Рождества Пресвятыи Бого-  
родицы построенъ въ 1721 г.; капитально отремонтированъ былъ въ 1844 году на  
средства прихожанъ. Церковной земли: усад. 3 д., пах. 39 д., сѣн. 21 д. 2028 с.,  
подъ хут. 1 д. 235 с. Дома причтовые со службами построены въ 1880 году. Въ  
приходѣ съ начала XIX столѣтія по настоящее время священники всѣ были изъ  
фамиліи Звиногородскихъ; первымъ былъ Іакобъ, умершій въ 1824 году, вто-  
рымъ Михаиль, вышедшій заштатъ въ 1860 г., третьимъ сынъ его Александръ,  
умершій въ 1895 г.; въ настоящее время священствуетъ сынъ Александра, Іоаннъ.  
Съ 60-хъ годовъ существовала школа, наименованная церковно-приходскою въ  
1890 г.; имѣеть собственное помѣщеніе, хотя и не совсѣмъ удобное. Въ 1899 г.  
открыта еще школа грамоты.

1833. **Дранка** с.—расположено въ с.-в. углу уѣзда, на ровномъ мѣстѣ; бли-  
жайшая ст. ж. д. „Вапнярка“ въ 10 вер. Мѣстность здоровая; почва черноземная.  
Церковь въ честь преп. Ксєвїи, кирпичная, о шесть куполакъ, крытая желѣзомъ,  
съ таковою же колокольнею, устроена помѣщикомъ грифомъ Николаемъ Бахмете-  
вымъ въ 1888 г. Прихожанъ 768 м. и 769 ж.; католиковъ 26 ч.; евреевъ 10 ч.  
Населеніе состоитъ изъ крестьянъ, занимающихся земледѣіемъ. Имѣніе когда-то  
принадлежало Потоцкимъ; въ XIX вѣкѣ (въ 30-хъ гг.) приобрѣтено гр. Бахмете-  
вымъ. Церковной земли: усад. 247 дес. 8 с., пахат. 24 д. 1980 с., сѣнок. 20 д.  
1760 с., всего 47 д. 1818 с. Домъ для священника устроенъ въ 1871 г. на сред-  
ства попечительства; службы ветхія; домъ псаломщика устроенъ на тѣ же средства  
въ 1895 г.; службъ нѣтъ.



Ямпольскій у. 3 окр.

1334. **Жолобы с.**—расположено въ ложбинѣ, на сѣверѣ уѣзда; отъ ближайшей ж.-д. ст. „Юрковка“ въ 10 в. Климатическія условія неблагоприятны, благодаря обилію болотъ и отсутствію здоровой ключевой воды. Почва частію черноземная, частію глинистая. Названіе получило отъ мѣстности, напоминающей жолобы по своему устройству поверхности. Имѣніе принадлежало нѣкогда кн. Четвертинскимъ, теперь принадлежитъ З. Н. Кудрявцевой. Прихожанъ 404 м. и 417 ж. Населеніе занимается по преимуществу земледѣлемъ; подспорьемъ служитъ садоводство, пчеловодство и гончарство; последнее особенно развито. Первая известная намъ церковь, деревянная, была построена во имя св. Ап. и Ев. Іоанна Богослова въ 1760 г.; на мѣстѣ ея сооружена на средства прихожанъ въ 1875 г. новая деревянная, о двухъ куполахъ, крытая жестью, стоимостью въ 8 тысячъ. Церков. земли: усад. 2 д. 2000 с., пах. 36 д. 69 с., сѣнок. 13 д. 98 с. Причт. помѣщенія новыя построены въ 1893 году. Больше другихъ потрудились въ семь приходѣ священники: Іоаннъ Писенячевскій (съ 1871 по 1882 г.), содѣйствовавшій постройкѣ новой церкви, и Михаилъ Богдановичъ (1887—1897 гг.), устроившій зданіе для школы и новыя причтовыя помѣщенія. Школа въ Ж. появилась въ 1865 г. при священникѣ Іоаннѣ Манкевичѣ, о которомъ старожилы говорятъ, какъ о батюшкѣ заботливомъ и любившемъ школьное дѣло. Особое зданіе для церк.-прих. школы устроено въ 1889 г.; кромѣ ц.-прих. школы, есть двѣ школы грамоты. При ц.-пр. школѣ существуетъ переpletная и столярная мастерскія.

1335. **Ильяшевка с.**—расположено въ с.-в. углу уѣзда, на равнинѣ, при рч. Тростяницѣ, впадающей въ р. Бугъ. Въ центрѣ села находятся пруды, гнилая вода которыхъ служитъ источникомъ развитія разныхъ болѣзней. Въ сухое лѣто эти пруды высыхаютъ. Ближайшая ж.-д. ст. „Вацярка“ въ 18 в. Почва черноземная. По рассказамъ старожиловъ, здѣсь было когда-то большое мѣстечко Ляшь, но со временемъ уничтожилось и осталось селеніе Ильяшевка. Число прихожанъ 780 м. и 762 ж.; католи. 16, евреевъ 23 д. Жители—малороссы-крестьяне. Здѣсь развито было сильно конокрадство, но послѣ выселенія 15 семействъ прекратилось. Старая церковь построена была стараніемъ священника Мих. Брачуновскаго и прихожанъ въ 1795 г., деревянная; въ 1864 г., при священникѣ Павлѣ Шидановскомъ, была построена новая церковь въ честь Рождества Пресвѣт. Богородицы, тоже деревянная, съ деревянною колокольнею, стоимостью въ 3785 руб., собранныхъ прихожанами. Въ 1896 г. сооруженъ былъ новый иконостасъ и произведенъ капитальный ремонтъ внутри храма. Въ церковной оградѣ имѣется деревянная часовня, подъ желѣзной крышей, теплая, пригодная въ зимнее время для совершенія требъ. Церковной земли: усад. 2 д. 700 с., пах. 31 д. 1458 с., сѣн. 8 д. 570 с. и 2 д. неудобной, а всего 44 д. 328 с. Дома со службами устроены на счетъ помѣщика Ярошинскаго въ 1885 г. Больше всего потрудились въ семь приходѣ: священникъ Боржковскій Михаилъ, устроившій здѣсь церковь, и священникъ Дмитрій Дембовскій (1887—1897 г.), заботившійся объ украшеніи храма Божія, устроившій новыя причтовыя постройки, часовню въ оградѣ церковной, новый иконостасъ, и приготовлявшій лично всѣ церковныя облаченія и сдѣлавшій вкладъ въ церковь въ количествѣ 800 р. Школа существуетъ съ 1886 года; помѣщается въ собственномъ зданіи.

1336. **Кислицкое с.**—расположено на двухъ холмахъ; среди холмовъ идетъ болотистая долина. Отъ ст. ж. д. „Вацярка“ въ 5 в. Низменность болотистая и



гнилая. Вода весною и осенью крайне недоброкачественна въ низменности, гдѣ вѣтается большая часть прихода. Почва частію черноземная, частію глинистая, а по мѣстамъ и песчаная. Основателемъ поселенія, по преданію, былъ казакъ Кислица. Имѣніе принадлежало некогда кн. Четвертинскимъ, а затѣмъ Ивановскимъ. Число прихожанъ 740 м. и 767 жен. Занятіе—земледѣліе; подспорьемъ служатъ ткачество, кузнечество и кушнирство. Старая деревянная церковь въ честь муч. Параскевы сооружена была прихожанами въ 1754 г.; за ветхостью этотъ храмъ имѣнїемъ былъ новымъ деревяннымъ, сооруженнымъ прихожанами въ 1878 году. Постройка новой церкви обоилась въ 12000 р. На мѣстѣ престола старой церкви сооруженъ крестъ. Болѣе другихъ священниковъ потрудился въ семь приходѣ священникъ Феодоръ Родкевичъ (1864—1893), содѣйствовавшій постройкѣ новой церкви, поднятію нравственнаго и религіознаго состоянія пасомыхъ, развитію школьнаго дѣла. Церковно-приходская школа существуетъ съ 1862 года; имѣетъ собственное удобное помѣщеніе.

1337. **Книже с.**—расположено на границѣ Ольгопольскаго уѣзда, на сѣловѣ двухъ холмовъ, длиною половиною въ 3 в. Посреднїй протекаетъ небольшая болотистая рѣчонка, дающая начало неглубокому пруду. Ближайшій вокзалъ „Крыжополь“ въ 6 вер. Мѣстность въ общемъ здоровая. Почва—суглинокъ, а по мѣстамъ супесокъ. Поселеніе называлось Книжа-Криница и съ такимъ названіемъ встрѣчается въ истор. актахъ съ начала XVII в. Въ эрекции, данной кн. Стефаномъ-Феліціаномъ Четвертинскимъ въ 1746 г. село называется также „Княжа-Криница“; это названіе находится и на заглавномъ листѣ метрическихъ книгъ за 1747 г. Впоследствии для краткости стало употребляться нынѣшнее названіе. Старая церковь сооружена кн. Четвертинскимъ; она была униат., посвященная въ честь св. Іоанна Богослово. Изъ визитаціоннаго акта благочиннаго Василія Стопчанскаго 1784 г. видно, что тогда было дворовъ 70, прихожанъ бывшихъ у исповѣди 358, надолѣтнихъ 228. Въ настоящее время прихожанъ православныхъ 858 муж. п., 858 ж. п. Всѣ жители—малороссы, земледѣльцы; подспорьемъ служатъ ткачество, портняжество, плотничество и кушнирство; болѣе бѣдные уходятъ на заработки то въ эконоин, то на желѣзную дорогу въ качествѣ чернорабочихъ. Старая церковь сооружена была съ разрѣшенія униатскаго епископа Аонасія Шенцицкаго въ 1746 году. Въ 1851 году на средства прихожанъ храмъ былъ расширенъ пристройкою боковыхъ придѣловъ и помѣщеній для ризницы и архива. Церк. земли: ус. 1 д. 1499 с., пах. 45 д. 1736 с., а всего 47 д. 1191 с. Дома со службами деревянные, устроенные на средства попечительства въ 1873 и 1876 г. Въ 1890 г. домъ псаломщика былъ исправленъ на средства помѣщика. Болѣе потрудился въ семь приходѣ священникъ Гавриилъ Бервасовскій—съ 1843 по 1852 г., расширившій значительно храмъ пристройкою двухъ придѣловъ, притвора и помѣщеній для ризницъ и архива, и священникъ Іоаннъ Петринскій (1869—1893), соорудившій новую колокольню, всѣ причтovyя постройки и начавшій строить прекрасное школьное помѣщеніе. Школа существуетъ съ 1800 г.; въ 1895 г. освѣщено новое школьное помѣщеніе.

1338. **Колоденка с.**—расположено въ яру, близъ истоковъ рч. Марковки, на сѣв. уѣзда. Ст. „Ваньирка“ всего въ 1 вер. Рѣки нѣтъ, а есть прудъ со стоячею гнилою водою. Почва частію черноземная, частію глинистая. Грязь весною и осенью бываетъ непролазная. Къ приходу причислено сосѣднее с. *Цапювка*, расположенное въ томъ



же яру, въ одной верстѣ отъ перваго, съ тѣми же условіями жизни, что и Колоденка. По мѣстному преданію, на томъ мѣстѣ, гдѣ теперь расположенъ приходъ, были дремучіе лѣса; отъ множества пней срубленнаго лѣса получила свое названіе Колоденка, а отъ обитая дичи, въ особенности дикихъ козъ,—Цаповка. Селеніе долго представляло лѣсные хутора, гдѣ по временамъ ютились гайдамаки. Имѣніе принадлежало кн. Четвертинскимъ, а затѣмъ Бахметеву-Протасову. Нынѣ православнаго населенія 1341 м. п., 1335 ж. п.; католиковъ всего 26 д. Главное занятіе жителей—земледѣіе; побочнымъ занятіемъ служить извозъ и работы на желѣзнодорожной линіи, находящейся вблизи. Свято-Покровскій храмъ в. Колоденки устроенъ и освященъ въ 1874 г. До этого времени былъ храмъ во имя св. архидіакона Стефана, построенный, по словамъ старожиловъ, униатомъ Яномъ Свиричевскимъ; находился этотъ храмъ на томъ самомъ мѣстѣ, гдѣ теперь церковь с. Цаповки,—между Цаповкою и Колоденкою. Такое срединное положеніе храма давало поводъ именовать приходъ Колоденка-Цаповка или Цаповка-Колоденка. Первый паштетный по метрическимъ книгамъ 1747 г. парохъ униатскій Феодоръ Юваковичъ именовать себя „парохъ Цаповскій и парохъ Колоденскій“. Униатская Цаповская церковь сгорѣла въ 1886 г. На мѣсто ея, благодаря гр. Бахметеву, сооружена въ 1889 г. новая церковь, тоже во имя архидіакона Стефана. Церк. земли: усад. 3 д., пах. 38 д., сѣн. 21 д. 1609 сд., всего 62 д. 1609 с. Притчовыя постройки ветхія. Изъ священниковъ болѣе всѣхъ потрудился въ этомъ приходѣ Безбидовичъ Каллистръ (1849—1898 г.), пастырь добрый и милосердечный; благодаря его старанію, сооруженъ Св.-Покровскій храмъ и школьныя помѣщенія въ обоихъ селахъ. Въ приходѣ двѣ школы: первая—Колоденская получала начало въ 1866 г., съ 1880 г. помѣщается въ собственномъ зданіи, построенномъ на средства крестьянъ; вторая—Цаповская, существуетъ съ 1888 г. и помѣщается также въ собственномъ зданіи, устроенномъ въ 1890 г. на средства крестьянъ.

1339. **Комаргородъ** м.—расположено на протяженіи 4 вер. по наклонной площади къ пруду, не имѣющему особаго названія. Вершина пруда изобилуетъ богатыми илочами, дающими возможность Вацпарскому покляму пользоваться подолъ въ значительномъ количествѣ ведеръ въ сутки. Вокзалъ находится въ 10 верстахъ. Мѣстность благоприятная въ гигиеническомъ отношеніи. Почва черноземная. Крестьянское поселеніе подраздѣляется на нѣсколько частей, носящихъ особыя названія: Куриловка, Ивановка, Подмостье, Шустовка и Царевка. Мѣстность, гдѣ основанъ Комаргородъ, принадлежала старожилому роду Шапкевичей, обитавшему въ Брадавщинѣ. Въ 1459 году 13 іюня Симеонъ Олельковичъ, кн. кievскій, особою грамотою слугѣ своему Іереміи Шапку за оказанныя услуги подтвердилъ дѣдичныя его владѣнія, находившіяся при рѣкахъ Русавѣ, Каменицѣ и Дибетрѣ. Имѣнія эти лежали на татарской дорогѣ и потому часто опустошались. Польскій же историкъ Нессеній говоритъ, что Комаргородъ основанъ Комаромъ-Забужинскимъ, но не указываетъ времени заложенія. Вислѣдствіи долго владѣли Комаргородомъ кн. Четвертинскіе; они устроили здѣсь костель и францисканскій клинторъ. Въ 1773 году Кастанъ Четвертинскій выхлопоталъ привилей на евангеличныя ярмарки (*Slow. seoge. IV, 298*). Мѣстечко значительно разрослось въ послѣдніе 30 лѣтъ. Къ 14 еврейскимъ домамъ, существовавшимъ 30 лѣтъ назадъ, прибавилось до 40 новыхъ и учредились съ 1892 г. правильныя ярмарки по вторникамъ. Пятую часть христіанскаго населенія составляютъ католики—тѣ же мало-



россы, что и остальное население. Бывшій здѣсь костель въ 1873 г. упраздненъ. Имѣніе принадлежит Маріи Григорьевнѣ Базашовой, урожденной кн. Кантакузень. Число прихожанъ въ 1899 г. 584 м. п., 600 ж. п. Всѣ жители занимаются земледѣліемъ; ремесленниковъ христіанъ оч. мало; есть только сапожники, плотники и кузнецы, да и ихъ не больше десятка. Старая деревянная трехкупольная Св.-Михайловская церковь построена въ 1774—1780 г. средствами прихожанъ-униатовъ и въ 1869 г. совершенно обветшала. Въ 1873 г. ее запечатали и въ концѣ того же года разобрали для устройства кладбищенской ограды. На мѣстѣ престола воздвигнуть массивный крестъ; погостъ церковный обнесенъ плетнемъ и отданъ несломщику для устройства сада. Подъ церковь переданъ величественный костель, и устроенъ въ немъ церковь была освящена 23 мая 1873 года. Въ теченіе 1878—1882 гг. въ семь церковномъ зданіи произведены были разнаго рода работы, на что употреблено было 9.578 руб. 41 коп., ассигнованные казною, и 1500 р., пожертвованные прихожанами, и костель получилъ наружный и внутренний видъ храма православнаго. Въ одномъ изъ костельныхъ зданій помѣстилось министерское училище. Церковной земли: усадебной 8 дес. 1998 саж., пахатной 88 дес. 486 саж., сѣнокосной 3 дес. 2002 саж., лѣса 6 дес. 2002 саж., подъ погостомъ церковнымъ 1 дес., подъ кладбищемъ 3 дес. 411 саж., неудобной 6 дес. 128 саж. Домъ для священника—каменный, перестроенный изъ костельныхъ помѣщений; несломщикъ помѣщается въ бывшемъ священническомъ домѣ. Изъ письменныхъ документовъ, сохранившихся при церкви, видно, что до 1809 года настоятелемъ былъ Симеонъ Ланинскій, рукоположенный Леономъ Шейтницкимъ въ 1772 году; съ 1809 по 1829 годъ священствовалъ сынъ его Василій; съ 1829 по 1834 годъ сынъ Василя Даміанъ, съ 1834 по 1853 годъ зять Василя Лапшевскаго, Феодоръ Галацвичъ; съ 1853 по 1869 годъ зять послѣдняго Ювннъ Петринскій, а въ 1869 года по настоящее время Николай Яницкій. Исследній много сдѣлалъ для прихода, кромѣ министерской школы, открытой въ 1874 г., въ 1897 г. открыта школа грамоты для дѣвочекъ.

1340. **Косница-Малая с.**—расположено въ мѣстности гористой, при рѣ. Марковкѣ. Черезъ все село по теченію рѣчки проходить два глубокихъ каменныхъ оврага, по склонамъ которыхъ вѣтятся хаты крестьянъ съ хозяйственными строениями, рѣдко гдѣ огороженные прочной каменной оградой и еще рѣже обсаженные плодовыми деревьями, погибающими на каменной почвѣ; только по теченію воды, при рѣчныхъ усадьбахъ, произрастаютъ деревья, наичаще вербы. Усадебныя земли въ большей части прихода для огородовъ и садовъ неудобны, и только камень известковый даетъ жителямъ нѣкоторую доходъ. Главное удобство села заключается въ обиліи ключевой текучей воды; на рѣчкѣ устроены на протяженіи 2-хъ—3-хъ вер. нѣсколько помѣщичьихъ мельницъ. Ближайшая ст. ж. д. „Крыжополь“ въ 10 вер. Климатическія условія мѣстности для здоровья весьма благоприятны; болотъ нѣтъ. Къ числу благопріятныхъ условій, обеззараживающихъ воздухъ, относятся известковыя печи вблизи села. Полосная земля—черноземная, съ значительною примѣсью песку. Село Косница, говорятъ, получило свое названіе отъ татарскаго слова „косница“—загонъ. Поселеніе древнее. Около 60-хъ годовъ открытъ былъ на усадьбѣ священника могильникъ, въ которомъ было до 60 скелетовъ съ разными металлическими украшеніями въ родѣ животныхъ, птицъ; наже усадьбы священника открытъ былъ подземный ходъ къ рѣчкѣ; недалеко пруда



Ямпольскій у. 3 окр.

около плотины по обимъ сторонамъ открыты были каменные погреба, изъ коихъ одинъ очень большой. Преданіе говоритъ что, въ окрестностяхъ былъ большой городъ Янушгородъ. Село нынѣ дѣлится на слѣдующія части: Бялицыну, Дохну и Свыварню. Въ 1869 году къ сему приходу присоединена дер. Антоновка, составлявшая прежде отдѣльный приходъ. Прихожанъ 991 м. и 1043 ж. Прихожане по народности—малороссы. Занятіе—хлѣбонашество; подспорьемъ служить скотоводство и торговля предметами крестьянскаго хозяйства, добываніе извести и работы на свеклосахарныхъ плантаціяхъ и на желѣзной дорогѣ. Церковь построена въ 1753 г., деревянная, о трехъ куполахъ, въ честь Покрова Пресвятой Богородицы; въ 1844 г. подложенъ былъ каменный фундаментъ; въ 1846 г. произведенъ былъ капитальный ремонтъ, при чемъ вмѣсто 3-хъ куп. сдѣланъ былъ одинъ, устроено два боковыхъ придѣла и пристроена была ризница и пономарня; въ 1864 г. вмѣсто старой колокольни сдѣлана новая каменная. Церк. земли: усад. 1 д. 2267 с., пах. 22 д., сѣнок. 21 д. 942 с., подъ церков. погостомъ 360 саж., всего 45 д. 1169 с.; въ приписномъ приходѣ Антоновкѣ—усад. 2 д. 600 с., пах. 24 д. 960 с., сѣнок. 8 д. 2240 с., а всего 35 д. 1400 с. Въ XVIII столѣтіи имѣніе принадлежало кн. Четвертинскимъ, а теперь гр. Грохольскимъ. Дома причтовые прочныя; домъ священника каменный, а у псаломщика деревянный. Для священника всѣ постройки возведены на средства попечительства въ 1875 году, а для псаломщика на суммы по зем. сбора въ 1895—1896 гг. Изъ священниковъ с. Косница-Малой особаго вниманія заслуживаетъ Теодоръ Костецкій (1844—1885), прослужившій въ семъ приходѣ 41 годъ; энергичный пастырь и меловѣкъ твердой воли, онъ много сдѣлалъ для прихода; въ 1846 г. по его настоянію храмъ старый перестроенъ былъ капитально съ добавленіемъ двухъ новыхъ придѣловъ и съ устройствомъ одного купола вмѣсто трехъ; спустя 20 лѣтъ онъ устроилъ новую каменную колокольню; перемѣнилъ неудобный участокъ земли на дуишій; построилъ на средства попечительства капитальный каменный домъ подъ желѣзною крышею, завелъ фруктовый садъ; открылъ попечительство и такъ прекрасно его организовалъ, что оно всегда имѣетъ достаточно средствъ для поддержанія въ должномъ порядкѣ и храма, и причтовыхъ построекъ, и школы; въ отношеніяхъ своихъ къ прихожанамъ былъ строгъ, но добрую память о немъ прихожане сохраняютъ до сихъ поръ. Школа церк.-прих. одна; открыта она въ 1884 г. и имѣетъ собственное зданіе, весьма удобное.

1341. **Красногорка** с.—расположено на покатой низменности, въ верховьяхъ р. Тростница, въ 15 вер. отъ ближайшей ж.-д. ст. „Ванярка“; окружено со всѣхъ сторонъ лѣсомъ. Мѣстность здоровая. Почва суглинистая. Православныхъ 468 м. и 429 ж.; католиковъ 2, евреевъ 10 человекъ. Крестьяне исключительно занимаются земледѣіемъ; въ свободное время работаютъ въ Капустинскомъ сахарномъ заводѣ. Первая церковь построена въ 1755 году; въ 1839 году она была поднята на каменный фундаментъ на средства кн. Леопольда Святопольк-Четвертинскаго; въ 1862 г. перестроена въ однокупольную на средства прихожанъ и бывшаго священника В. Гиньковскаго; тогда же пристроена была къ ней деревянная колокольня. Церковь сооружена во имя св. Архистратига Михаила. Земли пах. въ 1 уч. 8 д. 752 с., во 2 уч. 9 д. 1100 с., въ 3 уч. 9 д. 1208 с., въ 4 уч. 16 д. 1140 с. (въ томъ числѣ подъ лѣсомъ 4 д.), усад. 2 д. 452 с., всего 45 д. 2252 саж.; подъ кладбищемъ 1 д. 432 с. Дома причтовые построены на средства помѣщика Ярошни-



скаго въ 1877 г. Церк.-прих. школа существуетъ съ 1840 г.; въ 1887 г. устроено новое зданіе, деревянное, крытое желѣзомъ, просторное и удобное, и школа получила болѣе правильную организацію.

1342. **Крыжополь с.**—расположено большею частію на равнинѣ, а меньшая часть села лежитъ въ оврагахъ. Воды рѣчной не имѣеть; тутъ водораздѣль Днѣстра и Буга. Вокзалъ „Ванярка“ въ 4½ в. Положеніе села въ гигиеническомъ отношеніи довольно благопріятное: открытая высокая мѣстность, обиліе лѣсовъ и садовъ, отсутствіе болотъ дѣлають воздухъ здоровымъ. Почва—червоземная. К. получило свое названіе, какъ говорятъ, отъ большого креста, стоявшаго подлѣ большой чумацкой дороги, и образованнаго здѣсь села. Жителей православныхъ числится 674 м. и 708 жен.; всѣ они—крестьяне-земледѣльцы; поденорьемъ служатъ ткачество, служба въ экономіяхъ, работы на желѣзной дорогѣ. Изъ презенты, данной кн. Ад. Святополкъ-Четвертинскимъ въ 1740 г. будущему настоятелю Крыжополя Яну Шубовичу послѣ смерти бывшаго здѣсь священника Григорія Базилевича, видно, что здѣсь въ то время была уже церковь. Нынѣ существующій храмъ устроенъ въ половинѣ XVIII вѣка во имя преподобнаго Онуфрія; въ 1847 году онъ поднятъ былъ на каменный фундаментъ, пристроены были притворъ и придѣланъ кругомъ навѣсъ для предохраненія нижнихъ частей храма отъ сырости; въ 1884 г. онъ опять былъ капитально отремонтированъ. Церковной земли: усадьбой 2 д. 2352 с., пахатной 42 дес. 885 с., сѣнокосной 17 дес. 981 саж.; на означенныхъ земляхъ есть эрекция кн. Четвертинскаго 1819 г. Дома причтовые со всѣми постройками сооружены на средства помѣщика Ярошинскаго въ 1888 году. Самую лучшую память оставилъ въ приходѣ священникъ Іаковъ Дверницкій (1841—1884); крестьяне были его дѣтьми, а онъ ихъ отцомъ; онъ былъ ихъ защитникомъ и совѣтникомъ. Никогда онъ не шелъ „на паньску ласку“, во всякое время готовъ былъ дать отпоръ какъ помѣщику, такъ и его служащимъ, обижавшимъ часто народъ. Церковь онъ привелъ въ надлежащій видъ; съ помѣщикомъ Ярошинскимъ завелъ неск. нѣз-за-лѣса на церковной землѣ, и только неожиданная смерть не дала ему довести дѣло до конца, благопріятнаго для причта. Тѣмъ же Дверницкимъ была устроена и первая школа; съ 1889 г. эта школа перешла въ вѣдѣніе Министерства Народнаго Просвѣщенія. Въ 1898 году открыта церковная школа грамоты для дѣвочекъ.

1343. **Липовка-Комаргородская с.**—расположена на косогорахъ по обѣ стороны большого пруда и незначительной, заросшей камышомъ рѣчки, впадающей въ р. Русаву. Отъ ст. ж. д. „Ванярка“ въ 12 вер.; почтовая контора въ м. Томашполѣ въ 2 вер. Климатическія условія благопріятны для здоровья. Почва червоземная. Названіе село получило вѣроятно отъ обилія здѣсь липовыхъ деревьевъ, а „Комаргородскою“ названо отъ того, что вѣкогда составляло хуторъ Комаргорода и принадлежало однимъ и тѣмъ же владѣльцамъ кн. Четвертинскимъ. Липовка дѣлится на нѣсколько частей: сѣв.-западная называется Слободой, сѣв.-восточная Боцѣвкой, юго-западная Красноставцями, а юго-восточная Свинокрыждой. Населенія православнаго 805 м. и 843 ж.; католиковъ около 500 д. об. и.; евреевъ около 30 д. Владѣльцами Липовки издавна были кн. Четвертинскіе. Въ 1868 г. имѣніе приобрѣтено капитаномъ гвардіи Владиміромъ Молостовымъ. Сохранилась эрекция князя Четвертинскаго отъ 1739 г., въ которой сказано, что предполагено построить церковь, первую въ с. Липовкѣ, во имя св. Димитрія и Онуфрія. Церковь дѣйствительно



Ямпольскій уѣздъ окр.

построена была каменная, во имя св. Дмитрія Солунскаго, кн. Янушомъ Четвертинскимъ; до 1862 г. она имѣла видъ костела или униатской церкви—съ высокою кровлею, посреди коей былъ маленькій куполь; отдѣльно отъ церкви построена колокольня. Въ 1862 г. она была перестроена и измѣнила свой видъ; въ 1874 году сдѣланъ новый иконостасъ стоимостью въ 1800 руб. Церк. земли: усад. 3 д. 2189 с., пах. 38 д. 730 с., сѣн. 23 д. 1552 с. Дома со всеми постройками исправлены на суммы нозем. сбора. Больше всего потрудился въ этомъ приходѣ прот. Андрей Галовичъ (1850—1894 г.); онъ былъ пастыремъ добрымъ въ полномъ значеніи этого слова. Въ приходѣ своемъ онъ всѣхъ любилъ и всѣ ему платили тѣмъ же. Обычная вѣстность его была самая простая, не бьющая въ глаза; обычная рѣчь его была тихая, несмѣнная, но положительная; обращеніе самое естественное, но вмѣстѣ съ тѣмъ обаятельное. Даже инверцы выражали ему чувство высокопочтенія. Онъ перестроилъ церковь, украсилъ ее прекраснымъ иконостасомъ, для котораго вышесыла въ Петербургскаго художника Васильева, съ 60-хъ годовъ открывъ школу. Половина поселянъ грамотна. Имѣнъ церк.-прих. школа помѣщается въ собственномъ зданіи.

1344. **Липовка-Тимановская с.**—расположено въ с.-в. углу уѣзда, на ровномъ мѣстѣ. Близжайшая ст. ж. д. „Ваширка“ въ 10 в. Мѣстность здоровая. Почва черноземная. Первымъ строителемъ церкви въ Липовкѣ-Тимановской является Кіевскій воевода Юсифъ Потодкій, что видно изъ „презенты“ его, данной имъ въ 1742 г. на имя униатскаго митрополита Аѳанасія Шелтицкого, съ просьбою рукоположить Стефана Миклашевскаго во священника въ с. Липовку-Тимановскую и съ общаніемъ построить церковь, такъ какъ въ томъ мѣстѣ хотя была заложена церковь въ честь Введенія во храмъ Пресвятой Богородицы, но послѣ разоренія осталась не возстановленною и приходъ былъ безъ священника и церкви. Съ 1743 г. дѣйствительно построена церковь въ Липовкѣ Т.—ой. Въ 1847 г. церковь сгорѣла со всѣмъ церковнымъ имуществомъ. Строителемъ новой церкви, кирпичной, является новый православный помѣщикъ гр. Николай Протасовъ-Бахметевъ. Церкви сооружена въ честь Казанской иконы Божіей Матери. Всѣхъ прихожанъ 649 м. и 626 жен.; католиковъ пять, а евреевъ 10 чел. Главное занятіе—земледѣліе; побочнымъ занятіемъ служить изготовленіе ободьевъ, колесъ, возовъ, работы въ экономіяхъ и на желѣзной дорогѣ. Церк. земли: усад. 8 д. 23 с., подъ погостомъ 540 с., пах. 27 д. 890 саж., сѣн. 15 д. 1679 саж., дѣса 1 д. 483 с., неудоб. 12 д. 938 саж., всего 59 дес. 2153 саж. Причтовныя дома и хозяйственныя постройки возведены на средства помѣщика. Училище—министерское, устроенное на средства владѣльца гр. Протасова-Бахметева.

1345. **Марковка м.**—расположено на обрывистыхъ берегахъ каменнаго оврага, на днѣ котораго протекаетъ рч. Марковка, или иначе Шумилонка. Близжайшая ж.-д. ст. „Ваширка“ въ 7 вер. Благодаря здоровой ключевой водѣ, отсутствію болотъ и обилію садовъ, м. Марковка въ гигиеническомъ отношеніи представляетъ мѣстность здоровую. Въ мѣстечкѣ почва каменистая, а на поляхъ частью черноземная, частью глинистая. М. издавна принадлежала кн. Четвертинскимъ. Въ 1760 г. владѣлецъ ея Янушъ Четвертинскій выхлопоталъ у короля Августа III привилей, которымъ населенію было дано магдебургское право, и поселеніе наименовано Янушгородомъ. Тотъ же владѣлецъ выстроилъ въ мѣстечкѣ обширную ратушу съ лавками, наподобіе крѣпости или замка, какое зданіе сохранилось отчасти до сихъ поръ. Въ 1775 г.



тогдашній владѣлецъ испросилъ привилей на 12 ярмарокъ въ мѣстечкѣ; вообще поселеніе около того времени увеличилось и улучшилось. Но въ началѣ XIX ст. мѣстечко стало упадать и даже потеряло навязанное ему названіе Янушгорода или Янгорода и стало именоваться прежнимъ старымъ своимъ именемъ Марковка. Последнимъ владѣльцемъ изъ рода Четвертинскихъ былъ Готфридъ Антоновичъ Четвертинскій; родъ его по мужскому поколѣнію пресѣкъ въ 1844 г. и имѣніе досталось дочери его Емилиі, вышедшей замужъ за кн. Витгенштейна. Въ 1853 г. Марковку купилъ у князя Станиславъ Перловскій, потомки коего владѣютъ ею и понынѣ. Прихожанъ 754 м. и 728 ж. Всѣ они—крестьяне, православные; католиковъ всего 11 д., евреевъ 314 д. об. п. Всѣ крестьяне занимаютъ земледѣліемъ. Уже до 1740 г. былъ въ Янушгородѣ храмъ, что видно изъ надписей, сохранившихся на старыхъ церк. книгахъ (Евангелію и Псалтырь). Нынешняя церковь построена въ 1767 г. въ честь Успенія Божіей Матери, каменіемъ священника Іосифа Лохвицкаго и прихожанъ, по благословенію униатскаго епископа. Этотъ храмъ оставался безъ перемены до 1848 г., когда старая церковь стала грозить паденіемъ; въ этомъ году священникомъ Симеономъ Яструбецкимъ и прихожанами церковь была поднята на каменный фундаментъ и приделаны два притвора: въ 1879 году крыша досчатая замѣнена жолѣзною; церковь окружена крытой галереей, поддерживаемой рядомъ тонкихъ колоннъ. Церк. земли: усад. 3 д. 345 с., пах. 56 д. 1709 с., сѣн. дуб. лѣсомъ 39 д. 1240 с., въ томъ числѣ густого дубоваго лѣса 25 д. и рѣдкаго 14 д. 1240 с., а всего 99 д. 888 с. Дома деревянные, построенные въ 1888 г. Около 1757 г. священникомъ въ Марковкѣ былъ Филиппъ Тожченко, а съ 1767 г. Іосифъ Лохвицкій, старшіемъ коего сооруженъ былъ деревянный храмъ на мѣсто существовавшаго малопомѣстительнаго; преемникомъ его былъ Манчевскій; преемникъ послѣдняго Гавріиль Юранкевичъ заботился о матеріальномъ обеспеченіи причта; изъ акцій, данной Юранкевичу кн. Гот. Четвертинскимъ 24 сен. 1804 г., видно, что за мѣстнымъ причтомъ утверждаются всѣ прежнія привилегіи и сверхъ того дается въ 3 сѣнахъ по 20 морговъ шахатной земли, сѣнокоса на 48 косарей, дерева на постройку, лѣса на отопленіе и 80 корцевъ хлѣба; съ 1809 г. священствуетъ здѣсь Симеонъ Кульчицкій, затѣявшій неравную борьбу съ помѣщикомъ изъ-за церковнаго лѣса въ количествѣ 48 д.; дѣло онъ выигралъ, но причта лишился; на мѣсто его въ 1835 г. поступилъ зять его Симеонъ Яструбецкій, работавшій о поддержаніи въ должномъ благолѣніи стараго храма; трудился онъ до 1887 г.; вмѣсто него поступилъ сынъ его Василій. Въ приходѣ существуетъ министерское училище, открытое въ 1888 году.

1346. **Одая с.**—расположено въ с.-в. углу уѣзда, на самой границѣ Брацлавскаго уѣзда, на ровной мѣстности. Гигіеническія условія благоприятны. Почва суглинистая. Приходъ открытъ въ 1898 г. Населеніи православнаго 252 м. п. и 243 ж. п.; католиковъ 116 м. п. и 117 ж. п.; евреевъ 6 м. и 8 ж. Церковь сооружена старшіемъ прихожанъ въ 1887 г.; зданіемъ деревянная, обь одномъ куполѣ, съ таковою же колокольнею, во имя св. Дмитрія Солунскаго. Церк. земли: усад. 1320 с., пах. 26 д. 236 с., сѣн. 5 д. 2258 с., всего 32 д. 1414 с. Домъ для священника—новый, со службами, сооруженъ крестьянами въ 1899 г.; для несломщика дома пока нѣтъ. Церк.-прих. школа существуетъ съ 1899 г.; помѣщается въ особомъ зданіи.

1347. **Отченашевка с.**—расположено по восточной, почти въ смежности съ м. Комаргородомъ. Ближайшая ж.-д. ст. „Вацярка“ въ 10 вер., почтовая ст. „Го-



Ямпольскій у. 3 окр.

маншоль\* въ 6 вер. Климатическія условія благопріятны для здоровья. Почва черноземная. Къ сему приходу принадлежит д. *Стефановка*. Церковь построена на средства прихожанъ въ честь Покрова Пресвятой Богородицы, зданіемъ деревянная, съ таковою же колокольнею. Вокругъ церкви каменная ограда. Сооружена церковь въ 1870 г. Церк. земли въ с. Отченашевкѣ: усад. 3 д., пах. 40 д. 1200 с., сѣнокосной съ дуб. лѣсомъ 12 д. 1073 с., подъ хут. 1 д. 133 с., всего 57 д. 6 с.; въ д. Стефановкѣ—усад. 3 д., пах. 24 д. 70 с., сѣн. 8 дес. 1410 с., подъ хуторомъ 2 д., кустарника 9 д., гористаго пахатнаго поля 575 с., всего 46 д. 2055 саж., а всей земли 103 д. 2061 с. Дома и постройки новые сданы въ 1886 г., а частію въ 1895 г. Въ приходѣ существуетъ церковно-прих. школа въ с. Отченашевкѣ съ 1874 г.; помѣщается въ собственномъ деревянномъ зданіи.

1348. **Паланка** с.—расположено въ ложбинѣ, на границѣ Брацлавскаго уѣзда. Ближайшая ж.-д. ст. „Юрковка“. Почва черноземная, мѣстами глинистая, на песчаномъ подпочвенномъ слоѣ. Церковь во имя святителя Николая построена на средства крестьянъ въ 1896 г., деревянная, однокупольная, крытая желѣзомъ; въ одномъ зданіи съ церковью надъ притворомъ деревянная колокольня. Къ Паланкѣ причисляется д. *Ваширка* Брацлавскаго уѣзда. Въ послѣдней церкви сооружена крестьянами въ 1898 г., деревянная, однокупольная, съ таковою же колокольнею, во имя св. муч. Параскевы. Большинство населенія православное. Число прихожанъ въ Паланкѣ 555 м. и 611 ж. и въ Ваширкѣ 380 м. и 417 жен. Католиковъ въ тойъ и другомъ селѣ 57 ч., евреевъ 46 ч. Населеніе—земледѣльческое, кромѣ евреевъ; побочными промыслами служатъ: навозъ, работа въ совѣднихъ экономіяхъ, на сахарныхъ заводахъ и на желѣзной дорогѣ. Церковной земли въ Паланкѣ: усад. 2 д. 2358 с., пахат. 30 д. 1020 с., сѣнок. 17 д. 1669 с., подъ хуторомъ 1 дес. 2300 с., подъ лугомъ 810 с., подъ прудомъ 1663 с., подъ погостомъ 484 с.; церковной земли въ д. Ваширкѣ 35 д. Причт. постройки ветхи. Церк.-приходская школа въ с. Паланкѣ существуетъ съ 1864 г.; съ 1880 г. имѣетъ собствен. помѣщеніе, но крайне неудобное. Школа грамоты въ д. Ваширкѣ существуетъ съ 1880 г.; помѣщается она въ новомъ зданіи, устроенномъ обществомъ въ 1898 г.

1349. **Пеньковка-Томашпольская** с.—расположено по берегамъ р. Русавы. Ближайшая ж.-д. ст. „Юрковка“ въ 18 в. Мѣстность здоровая. Почва черноземная. Прихожанъ 645 м. и 606 ж. Все они—малороссы-крестьяне. Главное занятіе—земледѣліе; подспорьемъ служатъ ткачество и сапожное ремесло. Имѣніе принадлежало Томашпольскому князю имѣній Брацлавскихъ, послѣ перешло къ Потоцкимъ. Ныѣшній храмъ—каменный, сооруженъ прихожанами въ 1824 г.; колокольня при немъ съ 1875 г. Церковь посвящена въ честь Чуда Арх. Михаила. Раньше существовала церковь деревянная, простоявшая больше 100 лѣтъ, могшая еще существовать, еслибы не пожаръ, уничтожившій ее со всею утварью. Церковной земли: усад. 3 д., пах. 42 д., сѣнок. 20 д., лѣса дуб. 19 д., неудоб. 2 д., подъ погостомъ 94 с. Дома со службами деревянные, выстроенные въ 1883 г. Обученіе дѣтей началось съ 60-хъ годовъ, но, за неимѣніемъ собственнаго помѣщенія, школа едва влчала жалкое существованіе; въ 1892 г. построено для нея новое школьное зданіе.

1350. **Рознатовка** с.—расположено на равнинѣ, на с.-з. отъ м. Томашполя. Ближайшая ж.-д. ст. „Юрковка“ въ 20 вер.; ближайшая почтовая ст. „Джуринъ“ въ 12 вер. Мѣстность здоровая. Почва по преимуществу черноземная. Село на-



зываютъ также Рожнятовкою. Преданіе говорить, что иѣкогда мѣсто, гдѣ теперь село, было покрыто лѣсомъ; нѣрѣдка попадались поляны, на которыхъ жители Шаргорода заводили хутора, называвшіеся Шаргородскими; мѣстность принадлежала князьямъ Любомирскимъ; съ теченіемъ времени образовался поселокъ, получившій названіе отъ поселеннаго, влиятельнаго шляхтича Рожнятовскаго,—Рожнятовка. Самостоятельнымъ приходомъ Рожнятовка дѣлается со времени присоединенія жителей къ православію, т. е. съ конца XVIII в. До этого времени они принадлежали къ Шаргородскому приходу и имѣли у себя униатскую каплицу. Прихожанъ 1201 м. и 1129 ж. Всѣ они—крестьяне-малороссы, земледѣльцы. Въ концѣ XVIII в. построена была деревянная церковь въ честь Рождества Богородицы, существовавшая до 1882 г.; въ 1883 г. сооружена новая, деревянная, болѣе вмѣстительная, на средства прихожанъ, стоимостью до 23 тысячъ, съ таковою же колокольнею. Церковной земли: усад. 2 д. 1870 с., пах. 37 д. 1703 с., лѣса дуб. 11 д. 1971 с., ели. 3 д. 1704 с., неуд. 3 д. 847 с., подъ цер. пог. 530 с., а всего 59 д. 1425 с. Дома причтовые со всѣми службами построены на средства помѣщика въ 1888 г. Болѣе всѣхъ священниковъ потрудился въ этомъ приходѣ священникъ Юлій Вержбицкій (1873—1881); онъ заботился о постройкѣ новой церкви и школы. Съ 1875 г. въ Р. существовала церковная школа; съ 1887 г. здѣсь открыто министерское одноклассное училище.

1351. **Русави-Великая с.**—расположено при рѣчкѣ Русавѣ, частью на ровномъ мѣстѣ, а частью на возвышенномъ. Отъ ж.-д. ст. „Юрковка“ въ 12 вер.; отъ ст. почтово-телеграфной въ м. Томашполь въ 9 вер. Мѣстность здоровая. Почва черноземно-глинистая и суглинистая. Приходъ дѣлится на нѣсколько частей съ особыми названіями: Цыковка, Колынявка, Свиридовка, Нагоряне. Есть преданіе, что иѣкогда было здѣсь мѣстечко, расположенное нѣсколько выше по теченію рѣчки, но послѣ татарскаго погрома оно прекратило свое существованіе; на томъ мѣстѣ при вспашкѣ полей находятъ много глиняной битой посуды. Прихожанъ 1148 м. и 1204 ж., католи. всего 14 д., евреевъ 15 д. Прихожане—крестьяне-земледѣльцы; нѣсколько десятковъ душъ занимаются ткачествомъ. Прежній храмъ, по рассказамъ старожиловъ, былъ деревянный трехкупольный, маловмѣстительный, стоявшій въ нынѣшней усадьбѣ помѣщика; гдѣ былъ престолъ, тамъ стоитъ каменный крестъ; разобрать былъ храмъ въ 1850 г. Новый храмъ—каменный, въ честь Покрова Пресвятыя Богородицы, начатъ въ 1844 г., а оконченъ въ 1850 году. Храмъ сооруженъ издвигеніемъ помѣщика Θεодора Собанскаго и прихожанъ. Въ 1878 г. произведена была постройка колокольни; въ 1886 году сооруженъ иконостасъ. Церковной земли: усад. 3 д., пахот. 36 д. 1200 с., елок. 48 д. 576 саж., всего 87 д. 1776 с. Помѣщенія для причта деревянные, прочныя, построены въ 1880 г. Школа открыта въ 1862 году.

1352. **Русави-Малая с.**—расположено при рч. Русавѣ, на возвышенности; ж.-д. ст. „Юрковка“ въ 12 в.; почтово-телеграфная „Томашполь“ въ 10 в. Мѣстность здоровая; почва черноземная. Изъ дарственной записи, выданной въ 1779 г. княземъ Любомирскимъ, видно, что настоящій приходъ состоялъ изъ Малой-Русавы и д. Фольшовки и входилъ въ составъ Винницкаго повѣта Брацлавскаго воеводства. Имѣтъ все населеніе православное, 684 м. и 679 жен. Всѣ они—крестьяне-земледѣльцы. Первая свѣдѣнія о храмѣ относится къ 1767 г., когда прихожане соорудили деревянный храмъ во имя святителя Николая, а владѣлецъ кн.



Любомирскій выдѣлилъ землю для приходскаго священника. Въ 1889 г. за ветхостью церкви разобрана и на мѣсто ея сооружена прихожанами, при пособіи казны, новая деревянная въ честь того же святителя. Церковно-приходская школа открыта въ 1891 г.; помѣщается въ общественномъ зданіи.

1353. **Тилановка с.**—расположена въ с.-в. углу уѣзда, на небольшихъ холмахъ; переди села расположенъ болотистый прудъ, образуемый р. Казарихой. Ближайшая ж.-д. ст. „Вацпарка“ въ 7 в. Почва черноземно-глинистая. Число прихожанъ 908 м. п., 880 ж. п.; католиковъ всего 24 чел., евреевъ 82 чел. Т. въ XVII в. принадлежала Шашкевичамъ (въ 1606 г.—Тихону Шашкевичу), затѣмъ въ XVII в. Четвертинскимъ. Нынешняя Николаевская церковь, каменная, начата постройкою въ 1857 г. и окончена въ 1867 г.; устроена на средства владѣльца имѣнія гр. Протасова-Бахметева; капитальный ремонтъ произведенъ на средства крестьянъ въ 1873 г. Церк. земли: усад. 2 д. 1387 с., пах. 34 д. 60 с., сѣн. 22 д. Причтовья постройки новыя. Церк. школа открыта въ 1898 г. въ собственномъ зданіи.

**ТОМАШПОЛЬ м.**—находится на возвышенной равнинѣ, окруженной тремя глубокими долинами, придающими ему видъ полуострова. По этимъ долинамъ текутъ ручьи, образующіе при своемъ соединеніи рѣчку Томашовку, впадающую въ рч. Русаву. Ж.-д. ст. „Вацпарка“ находится въ 16 в. къ востоку. Къ этой станицѣ отъ Томашполя проложена шоссеиная дорога. Въ самомъ Т. поч.-телег. контора. Климатическія условія въ общемъ благоприятны для здоровья, благодаря, съ одной стороны, хорошей ключевой водѣ, а съ другой—возвышенной мѣстности. Почва черноземная. Во время польскаго владычества мѣстность эта подвергалась частымъ опустошеніямъ татаръ. Т.—древнее поселеніе; встрѣчается въ истор. актахъ съ начала XVII в., какъ принадлежавшее Замоискимъ. Впоследствии Т. составлялъ собственность Коцеицпольскихъ, Потоцкихъ, затѣмъ Браницкихъ, Любомирскихъ, наконецъ вл. Долгорукова, у котораго имѣніе пріобрѣлъ Бекерсъ. Поселеніе въ настоящее время состоитъ изъ нѣсколькихъ частей: собственно Томашполя, Томашпольки, Ярышевки, Ксендзовки, Выгоды. Въ мѣстечкѣ есть сахарный заводъ съ 1873 г., бываютъ базары разъ въ двѣ недѣли. Евреевъ живетъ въ Т. около 4000 д.—Въ мѣстечкѣ есть р.-католическій костелъ въ честь Пресв. Богородицы Шкаплерной, каменный, построенный въ 1812 г. помѣщикомъ Потоцкимъ на мѣсто прежде существовавшаго костела съ 1769 г.; прихожанъ 3477 д. об. пола. Въ Т. два православныхъ прихода—Успенскій и Троицкій.

1354. **Успенскій приходъ м. Томашполя** состоитъ изъ части мѣстечка. Прихожанъ 1499 м. п. и 1454 ж. п.; католиковъ въ приходѣ 713 об. пола. Прихожане почти все крестьяне, занимаются земледѣліемъ, но есть плотники, каменщики, сапожники и портные крестьянскаго платья. Бѣдняки имѣютъ заработокъ на мѣстномъ сахарномъ заводѣ. Храмъ находится собственно въ мѣстечкѣ и окруженъ еврейскими домами. О прежней церкви преданіе говоритъ, что она была деревянная и сгорѣла. Нынешній храмъ—каменный, въ честь Успенія Богородицы, начата постройкою въ 1799 г., а окончена 1803 года, благодаря стараніямъ протоіерея Василія Яворовекаго и прихожанъ. Зданіе весьма прочное; толщина стѣнъ 1 саж. Въ 1874 г. произведена пристройка и передѣлка, на что употреблено 7000 р. Церк. земли: усад. 2 д. 1580 с., пах. 65 д. 2140 с., дуб. дѣса 127 д. 1800 с., поуд. 2 д. 1200 с. Дома со службами отремонтированы по акту Мирowych Посредниковъ въ



1888 г. Изъ священниковъ сей церкви извѣстенъ Василій Яворскій; онъ въ 1770 г. уніатскимъ епископомъ Леонимъ Шептицкимъ рукоположенъ въ сей приходъ; обучался въ Барскихъ базилянскихъ школахъ по классъ риторики, а затѣмъ въ г. Острогѣ изучалъ философію и въ г. Луцкѣ богословію. Въ 1789—1792 гг. официально титуловался: „деканъ Комаргородскій, ассесоръ генеральной митрополитической консисторіи Брацлавской, секретарь синодальный, генераль-визитаторъ Ямпольскаго, Яругскаго и Брацлавскаго деканатовъ“. Въ 1795 г. въ Винницѣ онъ присоединился къ православію, возведенъ въ санъ протоіерея и назначенъ управляющимъ Ямпольскою протопоіеіею и первоприсутствующимъ Ямпольскаго Духовнаго Правленія, въ каковой должности оставался по день смерти, послѣдовавшей 13 ноября 1814 г.; онъ потрудился много при устройствѣ Томашпольской каменной церкви. Преемникомъ его съ 1820 г. былъ Ома Татомиръ, окончившій курсъ Кіевской академіи; онъ на свой счетъ болѣе 10 лѣтъ велъ искъ съ гр. Потоцкимъ о лѣсѣ, растущемъ на сѣнокосѣ церковномъ, каковой Сенатомъ присужденъ въ 1840 г. въ пользу церкви. Третьимъ священникомъ, съ пользою трудившимся въ семъ приходѣ, является нынѣшній протоіерея Михаилъ Каричковскій, священствующій съ 1857 г. Трудившимся также выдающимся въ приходѣ съ 1836 по 1872 гг. является дьячекъ Теодоръ Церковичъ, подготовившій на своемъ вѣку не мало прекрасныхъ уставщиковъ, пѣвцовъ, волостныхъ писарей. Школа въ приходѣ существовала съ 1836 г.; въ 1879 г. открыто министерское народное училище.

1355. **Троицкій приходъ м. Томашполя.** Приходъ этотъ, состоящій изъ южной части мѣстечка, деревни *Ракowej* и поселка *Селница*, расположенъ по теченію рч. Комаргородки. Мѣстность не особенно благоприятна для здоровья: въ рѣку направляются все нечистоты и отбросы какъ изъ самаго м., такъ и изъ заводонъ, устроенныхъ въ верховьяхъ рѣки, — сахарнаго, винокуреннаго, мыловареннаго, а также изъ бойни и сараевъ, приспособленныхъ для откармливанія розатаго скота на убой. Число прихожанъ 714 м. и 733 ж. Все они — крестьяне-земледѣльцы. До проведенія ж. д. зажиточные крестьяне занимались чумачествомъ; другіе занимались сапожничествомъ, ткачествомъ, плотничествомъ и поделною работою; теперь подспорьемъ служатъ работы на сахарномъ заводѣ. Церковной земли: усад. 4 д. 421 с., пах. 53 д. 247 с., сѣнок. 19 д. 1119 с., подъ погостомъ 270 с., подъ кладб. 2 д. 270 с., неуд. 3 д. 1197 с. Причтовые дома со службами отремонтированы по акту Мирныхъ Посредниковъ въ 1888 г. На мѣстѣ нынѣшняго храма до послѣдней четверти XVIII ст. существовалъ храмъ деревянный, въ честь Св. Троицы, сожженный, по преданію, татарами со всемъ церковнымъ имуществомъ, кромѣ иконы Божіей Матери, которая въ храмѣ понынѣ существуетъ до сихъ поръ; ее нашли въ грудѣ пепла. Нынѣшній храмъ каменный началъ постройкою въ 1803 г. стараніемъ священника Теодора Лисевича и мѣстныхъ прихожанъ. Въ первоначальномъ видѣ онъ существовалъ до 1872 г., а въ этомъ году былъ удлинень; въ 1886 г. былъ устроенъ новый иконостасъ, стоимостью въ 2400 р. Школа открыта въ 1894 г.; помѣщается въ собственномъ зданіи.

1356. **Юрковка с.** — расположено на равнинѣ, вблизи ж.-д. ст. „Юрковка“. Мѣстность, благодаря отсутствію ключевой воды, не можетъ считаться здоровою. Приходъ состоитъ изъ с. Юрковки и приселковъ *Станиславовки* и *Изабеловки*. Прихожанъ 1445 м. и 1423 ж.; католиковъ 134 души. Все жители — крестьяне-земледѣльцы. Зимой многіе жители отираются на заработки въ сахарныя за-



Импозьскій у. 4 окр.

воды въ м. Томашполь, въ сс. Боровку и Моевку. Существующій нынѣ храмъ построенъ въ 1767 г. тицаніемъ прихожанъ; онъ деревянный, трехкупольный, въ честь Чуда св. Архистратига Михаила. Церк. земли: пах. 71 д., усад. 1 д. 1176 с., сѣн. 30 д., а всего 102 д. 1176 с.; подъ церк. погостомъ 432 с. Причт. помѣщенія устроены въ 1890 г. Церк.-прих. школа въ с. Юрковкѣ существуетъ съ 1866 года; въ 1892 г. на средства крестьянъ устроено особое школьное зданіе. Въ д. Станиславовкѣ школа грамоты существуетъ съ 1892 г.; помѣщается въ собственномъ зданіи.

#### 4-й благочиннической округъ.

1357. **Березовка с.**—расположено въ неглубокой котловинѣ, по обѣимъ сторонамъ рѣчки Мурашки и раздѣляется на два прихода: Введенскій и Успенскій. Первый приходъ входитъ въ составъ 1-го благочинническаго округа и о немъ было уже сказано выше (см. № 1288). Приходъ Успенскій, числящійся въ 3-мъ благоч. округѣ, занимаетъ западную половину села. Въ приходѣ принадлежатъ д. *Лу-жокъ*. Православнаго населенія 1093 м. 1151 жд. всѣ они—крестьяне-земледѣльцы. Успенская церковь, существовавшая раньше теперешней, была сооружена стараніемъ священника Ювана Видула въ 1760 г. На мѣстѣ ея стараніемъ прихожанъ въ 1896 г. сооружена новая, деревянная, съ такою же колокольнею и оградой. Церк. земли: ус. 3 д., пах. 81 д., сѣн. 6 д. и подъ церковнымъ погостомъ 340 с. Эрекція на земли выдана княземъ Любомирскимъ. Причтовый постройкой деревянной, ветхой. Въ приходѣ была школа грамоты для дѣвочекъ въ 1897/8 г., но она закрылась по неизвѣстнымъ средствамъ; въ д. Луцкѣ существуетъ школа грамоты смѣшанная, съ 1895 г.

1358. **Володовцы с.**—расположено по возгорьямъ, по обѣимъ берегамъ рѣчки Мурафы и тянется вдоль рѣки почти на 3 в. Ближайшая ж.-д. ст. „Рахны“ въ 35 вер. Берега Мурафы скалистые; здѣсь есть много прекрасной ключевой воды. Почва въ селеніи песчано-каменистая, а на поляхъ черноземъ. Село это, по мѣстнымъ преданіямъ, было некогда ивѣстно подъ названіемъ Шаргородскихъ хуторовъ. Въ ист. документахъ встрѣчается съ начала XVII в. До 1700 г. село входило въ составъ ивѣстн. гр. Замоискихъ, но затѣмъ по женской линіи перешло къ кн. Любомирскимъ. Въ 1760 году оно было продано Тржетенскому; въ 1817 г. за долги досталось нѣсколькимъ кредиторамъ, изъ которыхъ большую часть земли приобрѣлъ Владиславъ Щеніевскій. Нынѣ православнаго населенія 1029 муж. и 1048 жен. Первый храмъ въ В. былъ построенъ до 1763 года, тамъ, гдѣ расположена въ настоящее время церковно-приходская школа, но вскорѣ послѣ постройки страшная буря разрушила его. Второй храмъ сооруженъ въ 1767 г., деревянный, трехкупольный, съ отдѣльною каменною колокольнею, съ трех-яруснымъ иконостасомъ. Къ настоящему времени эта церковь обветшала и закрыта; въ 1898 г. крестьянами построена временная деревянная церковь. Въ настоящее время прихожане сооружаютъ новый храмъ, деревянный, довольно помѣстительный. Церковной земли: усад. 1 д. 614 с., пах. 52 д. 3 саж. сѣнокосной; съ рѣдкимъ дубовымъ лѣсомъ



10 д. 695 с., подъ полевой пахат. 2 д. 650 с., подъ срубамн 4 д. 2292 с., неудобной подъ босогорами 4 д. 224½ с., подъ дорогами 1938 саж., подъ церковью 404 с., всей же удобной 70 дес. 1574 саж., остальная неудобная. Причт. дома деревянные, устроенные въ 1898 году; всѣ службы каменные, съ каменной оградой. Церк.-приходская школа открыта въ 1860 г.; съ 1899 года она помѣщается въ собственномъ зданіи.

1359. **Голычницы** с.—расположено на возвышенномъ мѣстѣ, къ вост. отъ м. Джурина. Близайшая ж.-д. ст. „Рахны“ въ 15 в. Село изобилуетъ садами, изъза которыхъ едва видны крестьянскія жилища строенія. Съ двухъ сторонъ къ Г, прижимается густой казенный лѣсъ. Въ гигиеническомъ отношеніи мѣстность весьма благоприятная. Почва частію глинистая, частію песчаная. Православнаго населенія 823 м. и 848 ж. Жители—крестьяне-земледѣльцы. Изъ ремеселъ преобладаютъ: ткацкое, бочарное, колесное и столярное; въ лѣтнее время бѣднѣйшій классъ населенія отираивается на заработки въ Бессарабію. Иновѣрцевъ немного: католиковъ 40 м. и 41 ж., евреевъ 18 м. и 21 ж. Церковь, построенная въ половинѣ XVIII в., существовала до 1866 г., когда была сооружена новая деревянная, въ честь св. влчмч. Дмитрія, на средства казны. Церковной земли: усад. 5 д. 5 с., пах. 41 д. 65 с., сѣн. 16 д. 80 с. Причт. дома деревянные; домъ священника со службами устроенъ въ 1873 году, а домъ псаломщика со службами въ 1883 году. Въ приходѣ существуетъ церковно-приходская школа съ 1868 г., открытая священникомъ Діонисіемъ Сузичевичемъ; помѣщается школа въ собственномъ новомъ домѣ.

**ДЕРЕБЧИНЪ** с.—расположено на склонахъ двухъ горъ, между которыми протекаетъ небольшая рѣчка Дербчинка, образующаяся изъ ключей въ окрестностяхъ Дербчина. Съ сѣверо-восточной стороны села проходитъ ж. д.; ближайшая ст. „Рахны-Лѣсовые“ находится въ 10 вер.; черезъ село отъ ж.-д. ст. въ Могилевъ идетъ шоссе и почтовая дорога. Въ гигиеническомъ отношеніи мѣстность можно назвать не здоровою; здѣсь существуетъ сахарный заводъ, загрязняющій воду. Почва почти вездѣ черноземная. Преданіе говоритъ, что поселеніе это называлось прежде Деревчинъ, такъ какъ основалось среди лѣса. Во время польско-казацкой войны, поднятой Богданомъ Хмельницкимъ, Дербчинъ является въ 1651 г. какъ мѣсто, гдѣ была собрана такъ называемая „черная рада“ и подоліе выбрали себѣ предводителей Александренка и Чугая (Костомаровъ, В. X., II, 402, изд. 4). Въ XVIII в. Д. принадлежалъ Потоцкимъ, затѣмъ перешелъ къ Ивановскимъ и кн. Витгенштейнъ, наконецъ купленъ барономъ Маасомъ, который поставилъ здѣсь хозяйство образцово и построилъ сахарный заводъ. Въ настоящее время Д. представляетъ большое поселеніе, въ которомъ два прихода—Соборо-Михайловскій и Чудо-Михайловскій.

1360. **Соборо-Михайловскій приходъ с. Дербчина.** До 1783 г. въ Д. былъ одинъ приходъ и одна церковь Соборо-Михайловская; но въ 1783 г., какъ видно изъ эрекцій, данной владѣльцемъ села графомъ Теодоромъ Потоцкимъ, вслѣдствіе увеличившагося населенія была построена вторая церковь въ честь Чуда св. Арх. Михаила и основанъ новый приходъ. Къ Соб.-Мих. приходу принадлежитъ д. *Малан-Дербчинка*. Въ настоящее время прихожанъ сего прихода 796 мужчинъ и 798 ж.; кромѣ того, католиковъ 800 д. и евреевъ 50 душъ. Всѣ, какъ православные, такъ и католики,—крестьяне-малороссы. Прихожане за малыми исключеніями



занимаются земледѣлемъ; есть, впрочемъ, кузнецы, столяра и саножники; имѣютъ они заработокъ на сахарномъ заводѣ. Старая церковь, сооруженная въ XVIII вѣкѣ, существовала до 1873 года, когда по ветхости была разобрана. На мѣстѣ ея сооруженъ новый храмъ, стоимостью въ 9000 руб., пожертвованныхъ крестьянами съ пособіемъ отъ казны. Земли церк.: ус. 2 $\frac{1}{4}$  д., пах. 60 д., сѣн. 23 д. 827 с. Причт. дома со службами деревянные, построенные помѣщикомъ въ 1886 г. Въ 1889 г. открыта школа грамоты въ д. Малой-Деребчинкѣ, каковая помѣщ. въ наемной избѣ. Въ 1897 г. открыта школа грамоты для дѣвочекъ и при Соборо-Мих. церкви с. Деревщина, каковая помѣщается въ церковномъ домикѣ въ усадьбѣ священника.

**1361. Чудо-Михайловскій приходъ с. Деревщина.** Чудо-Михайловская церковь сооружена въ 1783 г. Около 1790 г. эта церковь сгорѣла и на мѣсто ея сооружена новая деревянная, существующая до сего времени; въ 1877 г. обветшавшій куполъ исправленъ на средства прихожанъ. Церковь и колокольня ветхи, но еще прочны; ограда вокругъ церкви каменная. Число прихожанъ—719 м. и 720 ж. Почти всѣ жители—православные, земледѣльцы, за весьма рѣдкими исключеніями. Церковной земли: пах. 30 д., сѣн. 12 д. 1384 с., усад. 2 д. 1771 с., всего удобной земли 45 д. 755 с. Постройки причтовой устроены въ 1885 г. Въ приходѣ существуетъ министерское одноклассное училище съ 60-хъ годовъ.

**ДЖУРИНЪ м.**—расположено по теченію двухъ рѣчекъ—Волчицы и Джурки, притоковъ р. Мурафы. Усадьбы крестьянъ расположены въ низинѣ. Черезъ мѣстечко проходитъ почтовая дорога изъ Могилева въ Брацлавъ; ближайшая ж.-д. ст. „Рахны“ въ 18 вер. Почва частію черноземная, частію глинистая. По мѣстному преданію, Джуринъ образовался слѣдующимъ образомъ: тамъ, гдѣ теперь предмѣстье Джурини, находилось село Чуриловъ. Вблизи Чурилова былъ поселокъ, гдѣ жили евреи, и однажды пожаромъ истреблены были до тла еврейскіе дома. Погорѣльцы вошли въ условіе съ богатымъ Чуриловскимъ владѣльцемъ и поселились между Джуркой и Волчицей. По имени рѣчки и поселокъ назвался Джуриномъ. Название „Чуриловъ“ получило поселеніе, вѣроятно, отъ извѣстнаго богатаго въ XV в. дворянскаго рода Чуриловъ, имѣвшихъ въ Подоліи большія имѣнія. Въ болѣе позднее время Джуриномъ владѣли Потоцкіе. Въ 1767 году владѣлецъ Феодоръ Потоцкій выхлопоталъ привилегію мѣстечку на 12 армарокъ; въ 1775 г. собственно въ Д. считалось домовъ 114. Нынешніе коренные жители—крестьяне, земледѣльцы. Другимъ занятіемъ служитъ извозъ, работы на здѣшнемъ сахарномъ заводѣ, мелкая торговля, выдѣлка посуды. Джуринъ представляетъ два прихода—Покровскій и Р.-Богородичный.

**1362. Покровскій приходъ м. Джуринъ**—составляетъ собственно мѣстечко. Существующая нынѣ Покровская церковь, деревянная, построена въ 1764 г. и теперь ветха. Въ 1899 г. крестьяне составили приговоръ о постройкѣ новой каменной церкви и собираютъ средства. Церк. земли: усад. 5 д., пах. 27 д., сѣн. 12 д. Домъ для священника деревянный, построенный крестьянами въ 1868 г., старый; службы, устроенныя прихожанами въ 1894 г., новыя; для псаломщика домъ и службы новыя, сооруженныя на суммъ позем. сбора. Изъ священнослужителей сего прихода болѣе извѣстны: Николай Коцюбинскій, священствовавшій 45 лѣтъ, и его зять Данилъ Круцскій. Последний сталъ жертвою злоумышленниковъ, умертвившихъ его въ с. Санкѣ, гдѣ онъ, по выходѣ заштатъ, проживалъ въ домѣ псаломщика—своего родственника. Церк. школа въ Д. существовала съ 1868 г.; въ 1881 году въ



зданіи бывшаго волостнаго правленія открыто училище министерское, существующее и нынѣ.

1363. **Рождество-Богородичный приходъ и. Джурина** занимаетъ собственно предместье мѣстечка, расположенное при рѣчкѣ, не имѣющей особаго названія, и отдѣленное отъ мѣстечка плотиною. Черезъ плотину проходить почтово-шоссейная дорога. До 1895 г. этотъ приходъ съ Покровскимъ составлялъ одинъ приходъ. Предместье, составляющее Р.-Богородичный приходъ, дѣлится на нѣскольکو частей, носящихъ слѣдующія названія: Когутонка, Лапчівка, Свиняча-Кривда. Прихожане—малороссы-крестьяне, земледѣльцы. Церковь въ честь Рождества Пресвятыя Богородицы сооружена въ 1825 г. на средства помѣщика Собанскаго, каменная, крытая жезтью, обнесенная каменной оградой. Церк. земли: усад. 2 дес., пах. 30 д., сѣн. 10 д. 1425 с. Домъ для священника каменный, устроенъ прихожанами; для псаломщика помѣщений нѣтъ. Школы въ семъ приходѣ нѣтъ, а есть министерское училище, общее для двухъ приходоѡ.

1364. **Звезденовка с.**—расположено на возвышенномъ берегу р. Сухой, впадающей въ р. Мурафу, противъ с. Попелевки, составлявшей некогда одинъ приходъ. Въ началѣ этой рѣчки, въ 6 в. отъ Звезденовки находится д. *Юліамполь*, приписанная къ приходу Звезденовки. Рѣчка, наполняемая ключевой водою, никогда не высыхаетъ и никогда не замерзаетъ; въ весеннее половодье затопляетъ всю долину, дѣлая дорогу непройзжимою. Мѣстность эта служитъ водораздѣломъ Днѣстра и Буга. Ближайшая ж.-д. ст. „Рахны“ находится въ 10 в. отъ Звезденовки. Гигіеническія условія мѣстности вполне благоприятны для здоровья. Почва мѣстами суглинистая, а мѣстами глиннистая. Самостоятельнымъ приходомъ З. стала уже съ 1757 г., когда при священникѣ униатскомъ Іоаннѣ Порубиновскомъ сооружена была первая церковь въ честь Успенія Божіей Матери. Этотъ храмъ сгорѣлъ 2-го марта 1779 г. и тогда разрѣшено было Краснянскому декану Іоанну Чемениѣ освятить фундаментъ для новой церкви с. Звезденовки на мѣстѣ старой погорѣвшей. Нынѣ прихожанъ 570 м. и 586 ж., всего 1156 д. Крестьяне Звезденовки и д. Юліамполя по преимуществу земледѣльцы; побочнымъ промысломъ служатъ плотничество, выжиганіе извести и торговли разнаго рода продуктами крестьянскаго быта. Старый ветхій храмъ, пережившій болѣе 150 лѣтъ, существуетъ до сихъ поръ; капитальный ремонтъ произведенъ былъ въ 1862 г. на средства крестьянина Димитрія Мельшвчука; послѣднимъ былъ подведенъ каменный фундаментъ, замѣнена тесовая крыша желѣзною, произведена покраска стѣнъ внутри и снаружи. Со смертью священника Хоржевскаго въ 1866 г. Звезденовка присоединена была къ с. Попелевкѣ и оставалась приписнымъ приходомъ до 1884 г. Церк. земли: усад. 1 д. 110 с., пах. 42 дес. 1430 с., всего 43 д. 1540 с. Дома причтовые со службами, сооруженные крестьянами въ 1885 г., ветхи и тѣсны. Въ приходѣ существуетъ цер.-прих. школа съ 1885 г.; въ приселкѣ дер. Юліамполь школа грамоты съ 1888 г.; обѣ открыты благодаря старанію священника Н. Добыи.

1365. **Калитинка с.**—расположено частью на ровной мѣстности, а частью на изгорью по теченію рч. Мурафы. Послѣдняя часть обильна древесною растительностью. Ближайшая почтовая ст. „Джурина“ въ 5 вер., а ближайшая ж.-д. ст. „Рахны“ въ 28 вер. Почва—черноземная. Прихожанъ числилось въ 1899 г. 636 м. и 628 ж. Всѣ они—крестьяне-земледѣльцы. Церковь деревянная, во имя св. вич. Димитрія, сооружена въ 1772 г. во времена унии и существуетъ до сихъ поръ.



Ямпольскій у. 4 окр.

При ней колокольня каменная, прочная. Церк. земли: усад. 1 д. 90 с., пах. 30 д. и сѣн. 3 д. Домъ священника построенъ на средства крестьянъ въ 1857 г., а всѣ необходимыя службы къ нему въ 1874 г. изъ церковнаго лѣса: домъ псаломщика ветхій, безъ надворныхъ службъ. Въ приходѣ имѣется церк.-прих. школа съ 1880 г., помещающаяся въ собственномъ зданіи.

1366. **Ксеидзовка** в.—расположено въ длинномъ и глубокомъ оврагѣ, по берегу болотистой рѣчки, носящей названіе „Вальченца“. Рѣчка заиружена въ двухъ мѣстахъ и на ней стоятъ двѣ каменные мельницы, изъ коихъ одна принадлежитъ Немировскому женскому монастырю; послѣднему принадлежатъ здѣсь и 125 д. земли. Селеніе тянется узкою полосой на разстояніи 2½ вер. Мѣстность крайне волнистая. Близкая ж.-д. ст. „Рахны“ въ 16 вер. Гигіеническія условія К., благодаря болотистой рѣчкѣ и гнилой долинѣ, представляютъ благодарную почву для развитія всякаго рода эпидемій. Почва въ селѣ каменистая и болотистая, а на поляхъ частью суглинокъ, а частью черноземъ. Село составило до 40-хъ годовъ фондусъ Мурафскаго католическаго монастыря; теперь селеніе казенное. Основываясь на томъ, что храмъ существовалъ здѣсь уже въ 1787 г. и что здѣсь есть два старыхъ православныхъ кладбища, а одно католическое, давно закрытыя, можно полагать, что селеніе Ксеидзовка—древнее. Прихожанъ въ 1899 г. числялось 510 м. и 474 ж., католиковъ об. п. 27 д., евреевъ 25 д. Главное занятіе жителей-крестьянъ—земледѣліе и добываніе известковаго камня; болѣе нуждающіеся съ начала весны идутъ на заработки въ дальнія мѣста—въ Херсонъ, Одессу, въ Бессарабію. Храмъ—деревянный, однокупольный, во имя св. безребренниковъ Космы и Даміана, сооруженъ на средства крестьянъ въ 1787 г. Церк. земли: ус. 2 д., пах. 53 д., подъ хуторомъ 1 д. Дома со службами устроены въ 1893 г. на сумы земель. обора и крестьянъ. Во второй половинѣ XVIII в. священствовали здѣсь parroхи: Иванъ Струевичъ, зять его Теодоръ Захаревичъ и Трофимъ Михайловскій. Затѣмъ преемственно идетъ рядъ священниковъ православныхъ изъ рода Людковичей: Іоакимъ Людковичъ по 1835 г., Іоаннъ Людковичъ по 1880 г. и Александръ Людковичъ по 1882 годъ. Въ приходѣ существуетъ церк.-приходская школа, открытая въ 1882 году; въ 1898 году сооружено для нея новое каменное зданіе.

1367. **Лопатицы** с.—расположено въ котловинѣ, посредникъ которой проходитъ небольшой ручей, образующій прудъ, въ послѣднее время значительно обмелѣвшій. Имѣніе принадлежитъ Витковскому. Нѣсколько десятковъ лѣтъ тому назадъ Л. окружены были прекраснымъ лѣсомъ, а теперь осталась лишь казенная дача въ 1000 д. Близкая ж.-д. ст. „Рахны“ въ 8 в. Гигіеническія условія, благодаря обилію растительности, вполнѣ удовлетворительны. Почва суглинистая, урожайная. Л.—поселеніе древнее. Въ 1590 г. это село было утверждено польскимъ королемъ за дворянскимъ родомъ Лопатинскихъ, которые, раздѣлившись на много родовъ, усвоившихъ разныя фамиліи, владѣли Лопатинцами еще въ XVIII в. (Барское староство, стр. 111 и 220). Нынѣ прихожанъ 498 м. и 508 ж.; есть около 240 д. катол. Вблизи нынѣ существующей въ селѣ Лопатинцахъ церква на церковной усадьбѣ есть каменный столбъ, въ который вдѣлана подъ стекломъ икона Покрова Пресвятой Богородицы, а наверху чугунный крестъ; это—мѣсто старой церкви, сооруженной въ началѣ XVIII вѣка. Эта церковь была деревянная, трехкупольная, небольшая; существовала до 1880 г. Въ 1881 г. окончена новая церковь на сред-



ства казны и прихожанъ, тоже деревянная. Церк. земли: усад. 1 д. 1968 с., пах. 31 д. 432 с., сѣн. 8 д. 1701 с. Домъ священника старый, деревянный, сооруженъ крестьянами въ 1885 г.; домъ псаломщика безъ службъ, ветхій. Церк.-приходская школа существуетъ съ 1863 года; она открыта священникомъ Ал. Яковлевымъ; съ 1888 г. имѣетъ собственное помѣщеніе.

1368. **Писаревка-Русская с.**—расположено при р. Мурашкѣ, впадающей въ р. Мурафу. Мурашка обтекаетъ село съ западной и южной стороны; у низкихъ береговъ ея лежатъ широкіе луга, принадлежащіе частью помѣщику Вацлаву Маньковскому, частью церкви. Вблизи села берега возвышенны и скалисты. Оврагомъ П. дѣлится на двѣ части: первая часть носитъ названіе „Комаровка“, а вторая „Богаченка“. Ближайшая ст. ж. д. „Рахны“ въ 27 в.; почтовая ст. Шаргородъ въ 7 в. Почва частью глинистая, частью черноземная. Для фруктовыхъ деревьевъ мѣстность не благодарная; росту ихъ мѣшаетъ каменистая подпочва; только вишни и сливы растутъ прекрасно. Нынешнее село, какъ гласитъ преданіе, разрослось изъ отдаленнаго хутора, подареннаго владѣльцемъ Шаргородскаго ключа нѣкоему писарю-официалу. Мѣстность эта принадлежала кн. Любомирскому. Отъ него дана эрекція въ 1765 г. на право владѣнія церковными угодіями. Съ 1856 г. П. находится во владѣніи Вацлава Маньковского. Главное занятіе жителей—земледѣліе; бѣдность заставила жителей браться и за другія занятія: есть среди жителей столяра, плотники, каменщики, кузнецы и даже музыканты. Прихожанъ православныхъ 889 м. п., 887 ж. п.; римско-католиковъ 4 семейства. Раньше нынѣ существующей каменной церкви была церковь деревянная, трехкупольная, посвященная памяти первомученика Стефана. Когда она сооружена—неизвѣстно; можно полагать, что въ 1765 г., когда была дана эрекція Любомирскихъ на право пользования священникомъ разными угодіями. Въ началѣ XIX вѣка зимою она сгорѣла. Старое церковное вошло въ составъ усадебной священнической земли и засажено деревьями; на мѣстѣ престола сооруженъ каменный крестъ; тутъ же было и старое кладбище. Нынешній храмъ каменный заложенъ помѣщикомъ Собанскимъ, а оконченъ Феликсомъ Маньковскимъ. Храмъ представляетъ коню Шаргородской Св.-Николаевской церкви; посвященъ Покрову Пресвятой Богородицы, оконченъ и освященъ въ 1817 г. Надъ входною дверью есть надпись: „Omnipotenti Deo et Beatiss. M. A. R. J. A. E. Tempit.“. Иконостасъ греческаго стиля, значительно обновленный въ 1895 г. Въ П. долго священствовалъ родъ Томашинскихъ. Въ 1841 году, поступилъ священникомъ въ Писаревку Савва Демковичъ, въ рагартъ крѣпостнаго права, и около 40 лѣтъ былъ добрымъ пастыремъ: бѣднымъ давалъ хлѣбъ, ссужалъ деньгами, сопитамъ въ быту житейскомъ, заступался предъ помѣщиками и ихъ управителями, неопустительно поучалъ прихожанъ въ церкви и при всякомъ собраніи; многи его нареченія крестьяне помнятъ до сихъ поръ, завелъ въ приходѣ церковно-приходскую школу и самъ въ ней занимался; церковныя службы и всѣ требы совершалъ съ торжественностью, чему содѣйствовалъ церковный хоръ, заведенный имъ; онъ былъ пастыремъ и судьей въ своемъ приходѣ. Церковной земли: усад. 2 д. 2292 с., пах. 42 д. 79 с., сѣн. 3 д. 694 с., а всего 48 дес. 665 с. Причт. помѣщенія новыя. Церковно-приходская школа существуетъ съ 1863 г.; помѣщается она нынѣ въ собственномъ прекрасномъ зданіи, устроенномъ въ 1898 г.

1369. **Покутинъ с.**—расположено по теченію р. Мурафы, впадающей въ Днѣстръ. Покутинъ славится на всю округу водяной мельницей, куда въ лѣтнее



время приѣзжаютъ крестьяне, перѣдко изъ-за 40—50 в. Ближайшая ж.-д. ст. „Рахны“ въ 23 в.; почтовая ст. въ м. Джуринѣ въ 3 в. Почва частію глинистая, частію каменистая. Существуетъ преданіе, что въ давнія времена на мѣстѣ теперешнихъ селъ Садковецъ, Калитянки и Покутина было мѣстечко Кремянецъ, имѣвшее 9 церквей. Во время одного изъ татарскихъ набѣговъ мѣстечко было сожжено и разрушено. Вмѣсто него появляются небольшія села, въ томъ числѣ и Покутинъ. Самостоятельнымъ приходомъ является Покутинъ въ 1759 году. Изъ эрекции кн. Любомирскаго видно, что онъ, желая въ своемъ имѣніи Покутинѣ открыть приходъ греко-уніатскій, въ 1759 г. устроилъ церковь, надѣлялъ ее землею и всякаго рода выгодами и представилъ епископу Львовскому Леону Шенцацкому своего кандидата во священники новосооруженной церкви. О названіи Покутина существуетъ слѣдующее преданіе: въ давнее время на мѣстѣ Покутина была тюрьма м. Кремянца, гдѣ помѣщались преступники; разъ во время татарскаго погрома преступники разбѣжались и, послѣ ухода татаръ заѣвъши въ соседнемъ лѣсу, не давали проходу ни пѣшему, ни конному. Они наводили такой ужасъ на жителей, что, пройдя благополучно опасное мѣсто, каждый горорилъ: „слава Богу, спокуюваль грѣхи“,—и самая мѣстность стала называться „покутою“, а потомъ и селеніе, образовавшееся здѣсь, назвалось Покутинъ. Всѣ жители—малороссы, земледѣльцы; часть занимается плотничествомъ, каменными работами, сапожничествомъ и работами на заводахъ и въ экономіяхъ. Храмъ—Св.-Михайловскій, деревянный, 1759 г. Онъ нѣсколько разъ ремонтировался: въ 1832 г. онъ былъ поднятъ на каменный фундаментъ; въ 1864 г. на средства помѣщика Чарнецкаго покрытъ жестью; въ 1881 г. внутри окрашенъ. На мѣсто стараго храма въ 1894 г. приступилъ къ постройкѣ новаго, каковой и оконченъ въ 1900 году. Церк. земли усад. 1 д. 1027 с., пах. 31 д. 980 с., сѣн. 3 д. 2173 с., всего 36 д. 1780 с. На эту землю существуетъ эрекция кн. Любомирскаго. Дома причтовые со службами деревянные, построены на средства помѣщика въ 1890 г. Церковно-приходская школа существуетъ съ 1889 г.; помѣщается она въ собственномъ удобномъ домѣ, устроенномъ на средства общества въ 1894 г.

**1370. Политанки с.**—расположено на берегахъ р. Мурашки, впадающей въ р. Мурафу. Ближайшая ж.-д. ст. „Рахны“ въ 25 в. Село дѣлится рѣчкою на двѣ неравныя части. Гигіеническія условія въ общемъ благоприятны для здоровья. Почва черноземная, за исключеніемъ сѣверной части прихода, гдѣ почва частію глинистая, а частію каменистая. Село основано на грунтахъ Шаргородскихъ дворяниномъ Политанскимъ. Въ XVIII в. село принадлежало кн. Любомирскому, комъ выдана эрекция въ 1772 г. на имя священника уніата Авксентія Якубовича. Въ 1780 г. имѣніе это продано дворянину Францу Гржималѣ, который уступилъ его двумъ шляхтичамъ: Юмѣ Гарнышу и Андрею Стрижковскому. Отъ нихъ въ 1802 г. имѣніе приобрѣлъ ротмистръ Тракетцкій, въ скоромъ времени спустившій свое состояніе, и въ 1817 г. имѣніе его досталось 14 его должникамъ; изъ нихъ шляхтичъ Кульчиковскій скупилъ всѣ части, и имѣніемъ владѣютъ Кульчиковскіе и тепоры. Все населеніе—крестьяне-земледѣльцы, малороссы. Православныхъ 826 м. и 793 ж., католиковъ 297 д. об. п., евреевъ 19 д. По преданію, въ П. была старая деревянная церковь, находившаяся на краю села, гдѣ нынѣ усадьба помѣщика. При ней священствовалъ уніатскій священникъ Козакевичъ. Церковь эта около 1770 г. сгорѣла, а на мѣсто ея помѣщикъ Гарнышъ началъ строить каменный костелъ, который впоследствии, по рас-



порикенію русскаго Правительства, былъ обращенъ въ православную церковь. Церковь была трехкупольная, крытая гонтою. Въ 1867 г. она значительно перестроена и въ такомъ видѣ существуетъ до сего времени; престоль въ ней въ честь Чуда св. Архистратита Михаила; въ 1874 г. сооружеиъ новый иконостасъ. Изъ священниковъ времяи уиіи извѣстны Козакевичъ и Якубовичъ; изъ православныхъ болѣе извѣстны: Іоаниъ Викулъ, священствовавшій 39 лѣтъ, и Левицкій Петръ, священствовавшій 20 л. Церк. земли: пах. 45 д. 1269 с., сѣн. 4 д., усад. 3 д., а всего 52 д. 1269 с. Домъ священника со службами устроены крестьянами въ 1872 г., а домъ для псаломщика со службами, довольно прочный, существуетъ давно. Церковно-приходская школа существуетъ съ 1864 года.

1371. **Понелевка** с.—расположено въ глубокомъ оврагѣ, по болотистой долинѣ; среди которой протекаетъ небольшая рѣченка Сухая. Село тинется по долинѣ на разстояніи 2 в. Мѣстоположеніе села крайне неудобное. Ближайшая ст. ж. д. „Рахны“ въ 10 в. Въ гигиеническомъ отношеніи положеніе села крайне неудобное: болотистая, глиная долина служитъ разсадникомъ всякаго рода эпидемическихъ болѣзней. Почва частію глинистая, а частію черноземная. Населеніе—крестьяне, земледѣльцы, малороссы. Православныхъ 462 м. и., 439 ж. и., католиковъ 80 м. и 79 ж. и. Большая часть жителей зимою добываютъ камень-известнякъ, а лѣтомъ уходятъ на заработки въ Херсонскую губ. и на сахарн. заводы. Храмъ во имя свитителя Николая сооружеиъ въ 1765 г. на средства крестьянъ. Въ 1818 г. на средства священника Танашиевича оиъ былъ поднятъ на каменный фундаментъ; въ 1870 г., стараніемъ священника Петринскаго и прихожанъ, передѣланъ куполь; въ 1884 г. сооружена колокольня. Церк. земли: усад. 2 д. 1715 с., пах. 51 д. 105 с. и сѣн. 23 д. 2169 с. Причт. помѣщенія построены въ 1894—1898 гг. на счетъ суммъ позем. сбора. Болѣе другихъ священниковъ потрудился въ селѣ приходъ Іоаниъ Танашиевичъ († 1846 г.), на свой счетъ обновившій храмъ. Въ приходѣ существуетъ ц.-прих. школа съ 1875 г.; помѣщается она въ собств. школьномъ зданіи.

1372. **Рахны-Лѣвовые** с.—расположено на равнинѣ, окруженной почти со всѣхъ сторонъ лѣсами; лежитъ при Кіево-Одес. ж. дорогѣ и представляетъ узловоеи пунктъ шоссеиныхъ и почтовыхъ дорогъ. Высокое положеніе мѣстности, обиліе лѣсовъ, окружающихъ его, а равно и обиліе садовъ дѣлаютъ эту мѣстность одною изъ самыхъ благоприятныхъ въ гигиеническомъ отношеніи. Населеніе отличается долготѣлемъ. Почва частію глубокой черноземъ, частію суглинокъ. До конца XVIII в. Рахны именовались мѣтечкомъ. Нѣкогда принадлежали Свирскимъ, затѣмъ кн. Четвертинскимъ; въ концѣ XVIII в. имѣніе принадлежало Урбановскому, въ началѣ XIX столѣтія перешло къ Старжинскому, а затѣмъ къ Домбровскимъ. Последнимъ польскимъ помѣщикомъ въ Рахнахъ былъ Адольфъ Домбровскій, иудѣлавшій массу долговъ, вѣдѣтвіе чего имѣніе въ 1871 году было продано съ публичныхъ торговъ и досталось Ник. Петр. Балашову. Въ селѣ есть прекрасный помѣщичій домъ и садъ. Главное занятіе жителей—земледѣіе; важнымъ подспорьемъ служитъ гончарный промыселъ, надѣлія изъ дерева и садоводство, успѣшно развивающееся; „поливанная“ посуда Рахнинская расходуется не только въ Подоліи, но проникаетъ и въ сосѣднія губерніи. Число населенія: православныхъ 1190 м. и 1178 ж., католиковъ 23 м. и 24 ж., евреевъ 50 м. и 52 жен. Время постройки первой церкви неизвѣстно. Извѣстно только, что въ 1834 г. она сторула со всѣмъ имуществомъ церковнымъ. Тридцать лѣтъ послѣ этого крестьяне не имѣли церкви



Импольскій у. 4 окр.

и довольствовались только часовней. Нынѣшняя церковь заложена въ 1855 г. и окончена лишь въ 1864 году. Церковь—деревянная, однокупольная, сооружена въ честь Рождества Пресвятыи Богородицы, крыта желѣзомъ. Вокругъ погоста устроена каменная ограда. Церковной земли: усад. 2 д. 202 с., пах. 34 д., сѣн. 9 д., подъ погостомъ 704 с., а всего 45 д. 906 с. Дома со службами устроены на средства помѣщика и крестьянъ въ 1866 г. Изъ священниковъ болѣе дѣятельныхъ извѣстенъ Адамъ Погорлецкій (†1833 г.), умный, дѣятельный и энергичный настоятель, и Іоаннъ Тавашевичъ, трудившійся съ 1864 по 1874 г.; при последнемъ построена церковь, причтовые дома и открыта церковная школа; въ 1883 году она перешла въ вѣдѣніе Министерства Народнаго Просвѣщенія. Въ 1897 году открыта школа грамоты для дѣвочекъ.

1373. Садковцы с.—расположено вблизи рѣчекъ Мурафы и Садковки, въ мѣстности гористой. Все село утопаетъ въ садахъ, которые придаютъ ему довольно красивый видъ. Въ гигиеническомъ отношеніи мѣстность здоровая; почва черноземная. Православныхъ жителей 480 м. и 474 ж.; католиковъ всего 9 человекъ. Церковь построена Скаржинскимъ помѣщикомъ въ началѣ XIX вѣка, каменная, съ таковою же колокольнею, сооруженная въ честь Успенія Пресвятой Богородицы. Церковной земли: усад. 2 д. 260 с., подъ погостомъ 260 с., пах. 40 д., подъ кладбищемъ 1 д. 500 с., всего 43 д. 1020 с. Дома со службами деревянные, построены въ 1880 г. Церковно-приходская школа существуетъ съ 1866 г., но собственнаго помѣщенія не имѣетъ.

1374. Саица с.—расположено въ котловинѣ, изрѣзанной оврагами, на лѣвомъ берегу рѣ. Мурафы. Ближайшая почтовая ст. „Черновцы“ въ 4 вер. Почва черноземная. По преданію, на мѣстѣ Саицы былъ когда-то хуторъ татарина Саица; до сихъ поръ долина и ручеекъ около фольварка носятъ названіе „Татарчуковухъ“. Съ теченіемъ времени населеніе увеличилось выходцами изъ Бессарабіи—молдаванами и цыганами и образовалось селеніе Саица. Уже въ 1822 г. народонаселенія было 600 д.; въ настоящее время 796 м. и 812 ж. Всѣ они—православные, занимаются исключительно земледѣліемъ. Первая церковь, устроенная въ XVIII в., была деревянная. Въ началѣ XIX в. она обветшала, и помѣщикъ Сей. Маньковский соорудилъ новую каменную, въ честь Покрова Пресвятой Богородицы. Церковной земли: усад. 2 д. 1800 с., пах. 35 д. 240 с., сѣн. 22 д. Домъ священника со службами каменный, новый, а у псаломщика ветхій. Школа существуетъ съ 1875 г.; съ 1889 г. помѣщается въ собственномъ зданіи.

1375. Саиѣжанка с.—расположено на склонахъ двухъ возвышенностей, по теченію небольшого ручейка, впадающаго въ р. Мурафу. Ближайшая ж.-д. стан. „Рахны“ въ 24 в., ближайшая почтовая ст. „Джуришъ“ въ 3 вер. Почва глинистая. По преданію, С. существуетъ около 200 лѣтъ и въ первыхъ порахъ состояла изъ нѣсколькихъ хуторовъ, населенныхъ людьми вольными; зрѣмучіе лѣса, окружавшіе эту мѣстность, позволяли здѣсь селиться всякому; поселокъ былъ названъ „Забѣженцемъ“. Прихожанъ теперь 857 д.; всѣ они православные—крестьяне-земледѣльцы; на все село есть только одинъ кузнецъ и сапожникъ. Нынѣшній храмъ сооруженъ въ 1785 г. стараніемъ прихожанъ, деревянный, во имя св. Іоанна Богослова. Храмъ первоначально былъ крытъ соломой, а внутри не выкрашенъ. Колокольни вовсе не было, а колокола висѣли на вѣтвяхъ дуба. Въ такомъ видѣ храмъ оставался до 1860 года. Въ этомъ году построена была колокольня, церковь покрыта была



досками и устроена была ограда взамиъ плетня. Церковной земли: усад. 2 д. 2086 с., пах. 25 д. 1185 с., сѣн. 11 д. 1070 с., неудоб. 1 д. 268 саж., всей же земли 40 д. 2209 с. Причт. помѣщенія съ 1898—1899 гг. Ц.-приходская школа существуетъ съ 1863 г.; помѣщается она въ собственномъ зданіи, построенномъ на средства крестьянъ въ 1891 г.

1376. **Следи с.**—расположено на гористой мѣстности, на границѣ Брацлавскаго уѣзда. Ближайшая ж.-д. ст. „Рахны“ въ 5 вер. Почва частію глинистая, частію черноземная. Прихожанъ 556 м. и 558 ж. Всѣ они—крестьяне-земледѣльцы. Храмъ въ С. въ честь Собора св. Архистратига Михаила построенъ въ 1770 г. стараніемъ прихожанъ, деревянный, о трехъ куполахъ. Церковной земли: ус. 2 д. 2200 саж., пах. 37 д. 341 с.; подъ церковью 500 с., а всего 40 д. 641 саж. Причт. дома со службами устроены на средства помѣщика въ 1882 г. Церковно-приходская школа существуетъ съ 1876 года; помѣщается въ собственномъ зданіи, устроенномъ въ 1894 г.

1377. **Стрѣльники с.**—расположено по склонамъ трехъ невысокихъ холмовъ. Близъ села протекаетъ небольшая рѣченка, впадающая въ прудъ, принадлежащій землевладѣльцу барону Маасу. Ближайшая ст. ж. д. „Рахны-Лѣсовые“ въ 4-хъ в.; тамъ же имѣется и почтовая контора, изъ которой проведена телефонная проволока въ Стрѣльницкую опытную сельско-хозяйственную станцію, а оттуда въ Дербичинскую экономическую контору. Возвышенное и открытое положеніе, близость лѣсовъ, отсутствіе топкихъ болотъ—всѣ эти условія дѣлаютъ здѣшнюю мѣстность здоровою. Почва не вездѣ одинакова: частію суглинистая, частію песчаная. Въ 1894 г. на усадьбѣ Стрѣльницкой опытной ст., при постановкѣ дренажныхъ трубъ на глубинѣ 2 арш. въ наносной почвѣ, было найдено нѣсколько штукъ каменныхъ топоронъ. Немного спусти, на той же усадьбѣ на той же глубинѣ были найдены глиняныя бусы и грубая посуда. Находки эти свидѣтельствуютъ, что здѣсь было поселеніе въ далекое доисторическое время. Старожилы говорятъ, что С. когда-то назывались Краснянскимъ хуторомъ и потомъ уже стали называться Стрѣльниками,—оттого, какъ говоритъ народъ, что здѣсь жили какіе-то казаки-стрѣльцы. Къ сѣверу отъ села, близъ лѣса „Сѣманки“, есть мѣсто, известное подъ именемъ „Круглаго Вада“, до недавняго времени сохранившее видъ укрѣпленнаго лагеря. Въ 1891 г. были найдены церковный колоколь, выпаханный на опытномъ полѣ барона Мааса, весомъ 52 ф., съ надписью: „року АХЛІС м-ца марта ѿ дня“. Славянская надпись на колоколь даетъ основаніе думать, что онъ принадлежалъ православной церкви, а то обстоятельство, что онъ зарытъ въ землю вмѣстѣ съ балкою, къ которой былъ прикованъ, заставляеть предположить, что недалеко отъ этого мѣста находилась и самая церковь. Достоверныя свѣдѣнія о приходѣ начинаются съ XVIII в. Въ 1742 г. была зложена униатская деревянная церковь, что видно изъ визита 1784 г. Тогдашній владѣлецъ Стрѣльниковъ Станиславъ Ворцель въ 1777 г. даетъ презенту Іакову Лазаревичу, котораго и рукополагаетъ во священника Львовскій епископъ Леонъ Шенцицій. Тотъ же Ворцель въ 1781 г. надѣляетъ церковь землею, выдавши орекцію на земельныя угодья. Въ 1795 г. жители, бывшіе униатами, присоединились къ православію. Нынѣ всѣхъ прихожанъ въ Стрѣльникахъ 682 м. и 671 ж., католиковъ 40 м. и 10 ж., евреевъ 19 м. и 20 ж. Населеніе состоитъ изъ крестьянъ-земледѣльцевъ; въ свободное время они работаютъ на свеклосахарныхъ плантаціяхъ и занимаются доставкой разнаго рода предмѣтовъ на заводъ. Существующая



Ямпольскій у. 5 окр.

нынѣ церковь сооружена въ 1875 г. на мѣсто старой, сооруженной въ 1742 году. Нынѣшній храмъ—деревянный, крытый желѣзомъ, на каменномъ фундаментѣ, объ одномъ куполѣ съ колокольнею, въ честь св. Ан. и Ев. Иоанна Богослово; сооруженъ храмъ на средства прихожанъ. Священникомъ въ концѣ XVIII в. былъ Іаковъ Лазаревичъ, при которомъ существовала даже приходская школа; онъ перешелъ въ православіе и оставался священникомъ до 1818 г.; умеръ онъ въ 1826 г. Мѣсто его занялъ его сынъ, тоже Іаковъ, священствовавшій до 1856 г. Онъ на собственные средства устроилъ домъ со всѣми службами на церковной усадьбѣ. На могилѣ его лежитъ плита съ слѣдующею надписью: „Прохожій, остановись в Богу помолись. Твоя молитва нужна, для Всевышняго слышна“. Церк. земли: усад. 2160 с., пах. 60 д. 1548 с., всего 67 д. 1720 с. Причт. дома со службами устроены въ 1894 г. Церк.-прих. школа существуетъ съ 1875 г.; помещается въ собств. зданіи, устроенномъ въ 1886 г. на средства прихожанъ.

### Б-й благочиннической округѣ.

1378. **Возноцы с.**—расположено на довольно большой лѣсной балкѣ, въ 3 в. отъ ж.-д. ст. „Ярошенка“. Гигіеническія условія благоприятны для здоровья. Почва глинистая. Чумачество, которымъ промышляли жители до устройства желѣзной дороги, сообщило названіе селу. Нынѣ жители исключительно земледѣльцы. Прихожанъ, числителъ муж. 269 и жен. 266. До 1869 г. существовала старая деревянная церковь, трехкупольная, время постройки которой неизвѣстно; вмѣсто нея сооружена стараніемъ прихожанъ новая, однокупольная, тоже деревянная, посвященная въ честь Покрова Пресвятой Богородицы. Приходъ до 1837 года былъ самостоятельнымъ; съ 1837 г. до 1898 года былъ приписанъ къ с. Щучинцамъ. Церковной земли: усад. 1 д. 1812 с., пах. 29 д. 586 с., сѣн. 3 д. 1814 с., всего 34 д. 1812 с. Причтовыхъ помѣщеній не имѣется, кромѣ стараго дома для псаломщика. Церк.-приходская школа существуетъ съ 1869 г.; въ 1895 г. построено новое школьное помѣщеніе, деревянное, крытое желѣзомъ.

1379. **Гришовцы с.**—расположено на двумъ неглубокимъ балкамъ, на сѣв. границѣ уѣзда. Ближайшая ж.-д. ст. „Ярошенка“ въ 8 в. Почва суглинистая. Поселеніе возникло изъ хуторовъ, окружавшихъ м. Красное. Православнаго населенія въ настоящее время 634 м. и и 646 ж.; католиковъ 144 м. и и 150 д. ж. Жители—крестьяне-земледѣльцы; побочное занятіе—садоводство, а въ зимнее время ткачество (число станковъ доходить до 70). Первая Свято-Успенская церковь, деревянная, построена на средства прихожанъ въ 1723 году; къ 60-мъ годамъ она обветшала. Въ 1863—1871 гг. построена новая, при помощи помѣщика Кастанова Русановскаго, пожертвовавшаго на это дѣло 500 руб. Старый иконостасъ существовалъ и при новой церкви до 1879 г.; въ этомъ году былъ замѣненъ новымъ, двухъ-яруснымъ. Церковной земли: уса. 2 д. 94 с., пах. 39 д. 624 с., сѣн. 1448 с., всего 41 д. 2166 с. Причтовая постройка—домъ священ. устроенъ въ 1875 г., а домъ псаломщика въ 1886 г. Школа церковно-приходская существуетъ съ 1868 г.



съ 1884 г. имѣть собственное помѣщеніе, деревянное, на каменномъ фундаментѣ, крытое желѣзомъ.

1380. **Должокъ** с.—расположено по берегамъ рѣчки Мурафы. Близкайшая ж.-д. ст. „Ярошенка“ въ 13 в. Почва черноземная. На мѣстѣ села былъ когда-то хуторъ, отданный какому-то помѣщику за долгъ, отчего и село, говорятъ, получило свое названіе. Въ началѣ XVIII вѣка хуторъ разросся, и владѣлецъ гр. Потоцкій устроилъ церковь въ 1745 г. и образовалъ отдѣльный приходъ. Число жителей—1065 д. обоого пола. Населеніе—крестьяне-земледѣльцы. Старый храмъ существовалъ до 1796 г.; въ семь году на средства прихожанъ сооруженъ новый, деревянный, о трехъ куполахъ, впоследствии нѣсколько разъ перестраивавшійся. Съ 1897 г. строится новый, болѣе помѣстительный. Церковной земли: усадебн. 3 дес. 1631 с., пахат. 59 д. 1410 с., сѣн. 13 д. 686 саж., всего удобной земли 76 дес. 1327 с., кромѣ того неуд. 2 д. 2362 с. Домъ для священника устроенъ въ 1874 г., а для псаломщика—въ 1888 г. Церк.-приходская школа существуетъ съ 1872 г.; съ 1899 г. имѣеть собств. зданіе, каменное, крытое желѣзомъ.

1381. **Евфимовка** с.—расположено въ котловинѣ, окруженной небольшими возвышенностями, при безымянной рѣчкѣ, образующей два пруда. Село лишено растительности; только часть села оживляется помѣщичьимъ паркомъ. Близкайшая ж.-д. ст. „Ярошенка“ въ 6 в. Гигіеническія условія въ последнее время, съ уничтоженіемъ болотъ, стали лучше. Почва частію черноземная, частію глинистая. Объ образованіи здѣсь прихода и села старожилы передаютъ слѣдующее. Въ XVIII в. большая часть Ямбольскаго у. принадлежала графу Іоахиму Потоцкому, имѣніи котораго простиралась отъ м. Томашполя до м. Дзыдова. Владѣя массою крѣпостнаго люда, Потоцкій среди подданныхъ не находилъ хорошихъ каменщиковъ и, нуждаясь въ нихъ, пригласилъ къ себѣ около 50 семей раскольниковъ-великороссовъ, которые поселились на мѣстѣ нынѣшней Евфимовки; назвалъ онъ поселеніе въ честь своего имени, но затѣмъ названіе передѣлано въ Евфимовку; тутъ же поселились и малороссы. Въ концѣ XVIII в. открывается здѣсь приходъ униатскій, что видно изъ презенты, данной гр. Потоцкимъ въ 1784 году вѣконому Грущинскому: „Іоахимъ-Карлъ Потоцкій рекомендуетъ именовельможному, наипревелебнѣйшему въ Богѣ о. Петру Бѣлянскому, епископу Львовскому, Галицкому и Каменецкому, къ новопостроенной греко-униатскаго обряда церкви во имя свят. Іоахима въ наслѣдственномъ имѣніи Любомирскаго с. Іоахимовкѣ, рекомендованнаго самому Любомирскому, свѣдущаго въ науцѣ, ведущаго приличный образъ жизни, соответствующаго священному сану о. Петра Грущинскаго, и проситъ епископа таковаго назначить на помѣнутую парафію. Общія сохранитъ Грущинскаго въ пользованіи вѣрми льготами, присвоенными духовному сану, колыгортъ освобождаетъ его отъ всякихъ податей, чиншова, пчелиныхъ десятинъ, пошлинъ и всякаго рода громадскихъ складчинъ, отъ осыновъ и даваній мѣрокъ. При этой церкви назначень плацъ,—для дома, стодола и хлѣновъ въ правой сторонѣ дороги, идущей въ Краснику; противъ церкви мѣсто для сада и огорода на три днѣ вспашки, пахатнаго поля въ первой сѣнѣ на пути изъ Мурафы въ Іоахимовку 9 шнуровъ, въ другой сторонѣ подъ лѣсомъ Стемницкаго повывше долины 9 шнуровъ, въ третьей сѣнѣ на пути къ хутору Грабовскаго 9 шнуровъ..., назначаетъ и сѣнокосъ 9 шнуровъ въ дубовомъ лѣсу“. Документъ данъ 30 апрѣля 1784 года. Священникъ Грущинскій вмѣстѣ съ прихожанами присоединился къ православію въ



1795 г. Съ тѣхъ поръ Евфимовка является самостоятельнымъ приходомъ православнымъ. Населеніе его постепенно увеличивается въ слѣдующемъ порядкѣ. Прихожанъ было въ 1833 г. 270 чел., въ 1843 г. 307 чел., въ 1853 г. 398 чел., въ 1863 г. 468 чел., въ 1873 г. 522 чел., въ 1883 г. 660 чел., въ 1893 г. 816 чел., и въ 1899 г. 933 чел. Занятіе жителей крестьянъ—земледѣіе. Подспорьемъ служатъ работы на сахарныхъ заводахъ и желѣзной дорогѣ. Раскольники, пріемлющіе священство, живутъ особникомъ до сихъ поръ. Старая церковь, крайне ветхая, въ 1865 г. была разобрана, и сооружена новая на средства казны, при участіи въ работахъ крестьянъ. Новый иконостасъ сооруженъ въ 1877 году. Количество земли причтовой равняется 64 дес. 1660 саж. Причтовые постройки новыя, вполне удобныя. Школа открыта въ 1870 г.; въ 1875 г. построено новое зданіе, по тому времени хорошее, а теперь тѣсное; число учащихся доходитъ до 80 человѣкъ обою пола.

1382. **Иванковцы** с.—на границѣ Винницкаго уѣзда, расположено на равнинѣ, прорѣзываемой неглубокимъ оврагомъ, по скатамъ котораго тянутся сады; воды мало. Ближайшая ж.-д. ст. „Ярошенка“ въ 10 в. Климатическія условія благопріятны для здоровья; почва суглинистая. Въ началѣ XVIII в. Иванковцы представляли значительный пунктъ, жители котораго имѣли возможность построить въ 1712 году храмъ, деревянный, о трехъ куполахъ. Село входило въ число хуторовъ, принадлежавшихъ къ м. Красному, и было, по преданію, подарено владѣльцемъ любимому писарю Иванку, отъ котораго и получило названіе. Прихожане—крестьяне-земледѣльцы; нѣкоторые занимаются ткачествомъ и извозомъ. Православныхъ жителей 630 м. и 662 ж., католиковъ 36 д., евреевъ 20 д. Старая церковь къ 1872 г. настолько обветшала, что явилась нужда въ постройкѣ новой, каковая на средства крестьянъ и была сооружена въ честь Рождества Пресвятой Богородицы; до 1888 года въ церкви иконостасъ былъ старый, и затѣмъ замѣненъ новымъ. Церковной земли: усад. 2 д. 170 с., пах. 38 д. 249 с., церк. хут. 2 дес. Домъ для священника деревянный, построенъ въ 1885 г., а домъ для псаломщика построенъ въ 1897 г. Школа существуетъ съ 1865 г.; съ 1875 г. имѣетъ собств. помещеніе.

1383. **Конестырнѣ** с.—расположено въ 1½ вер. отъ рч. Мурафы, на небольшой возвышенности, пересѣкаемой двумя ручьями, берущими начало изъ ключей въ окрестностяхъ села. Ручьи эти, орошая мѣстность, образуютъ въ нѣкоторыхъ мѣстахъ болота. Мѣстность обильна растительностью. Ближайшая ж.-д. ст. „Ярошенка“ въ 12 в.; м. Шаргородъ съ почт. отд. также въ 12 вер. По преданію, первоначально село было расположено востѣ самой рѣчки Мурафы, но послѣ татарскаго погрома оно возобновилось на другомъ мѣстѣ, въ бывшемъ тамъ лѣсу. К.—поселеніе древнее. Оно памятно двумя битвами, происшедшими здѣсь въ XV в. Одна битва произошла 1432 г. между поляками и сторонникомъ литовскаго князя кн. Теодоромъ Несвицкимъ изъ-за обладанія Подоліею. Послѣдній, избравъ войско изъ русскихъ, татаръ и волоховъ, избѣгалъ рѣшительнаго сраженія съ поляками и утомлялъ ихъ войскою мелкою партизанскою войною. Польское войско, занявъ часть Подолія, двигалось къ Брацлаву, но къ началу зимы 1432 г. стало возвращаться, двигаясь къ юго-западу, и въ ноябрѣ переходило у Конестырнѣ черезъ болото и рѣчку. Здѣсь, когда часть польскаго войска переправилась на другую сторону рѣчки, внезапно завалъ на поляковъ Теодоръ Несвицкій и разбилъ



ихъ; только часть польскаго войска пробилась и ушла (Молчановскій, Изв. о Под. землѣ, 366—9). Другая битва произошла у Коцестырина позже, чрезъ 60 почти лѣтъ, въ 1489 г. Король польскій Казиміръ, узнавши, что татары переправились черезъ Днѣстръ, послалъ противъ нихъ сына своего Яна Альбрехта съ войскомъ, къ которому присоединились подоляне. Королевичъ, ожидая ихъ возврата, сталъ у Коцестырина и адѣеъ разбилъ татаръ и отиэль у нихъ плѣнныхъ. Относительно землевладѣнія въ Коцестыринѣ и окрестностяхъ извѣстно слѣдующее. Въ 1448 году король польскій Казиміръ даетъ Коцестыринѣ съ селомъ или урочищемъ Верхняки (нынѣ такого поселенія нѣтъ) нѣкому Даниль, при чемъ въ документѣ указывается, что данная мѣстность представляла „пустыню“ (Akta grod. i ziem., V, 165). Въ первой половинѣ XVI в. Коцестыриномъ владѣли мѣстные дворяне Коцестыринскіе, и подъ 1545 г. встрѣчаемъ указаніи, что „селищемъ“ Коцестыриномъ владѣли Даныко и Байданъ Коцестыринскіе. О нихъ и о другихъ подобныхъ владѣльцахъ оффиціальнѣй отзывъ чиновника-ревизора тогдашнихъ замковъ говорить, что „они менѣе знатные изъ земель Брацлавскихъ, невѣдомо откуда пришли, боярами называются и селища безъ наданія господарскаго (киевскаго) держать“ (Zg. dziejowe, VI, 124—126). Поляки, въ XV—XVI вв. захватывавшіе въ свои руки земли въ Подоліи и Брацлавщинѣ, старались выжить и Коцестыринскихъ изъ Коцестырина, якобы безправныхъ владѣльцевъ, и это имъ дѣйствительно удалось: подъ 1577 г. имѣется извѣстіе, что король далъ К. поляку Яну Оришовскому. Затѣмъ К. въ XVII в. принадлежитъ Замоискимъ, Конецпольскимъ, Валенскимъ и Любомирскимъ. Въ концѣ XVIII в. К. именовался мѣстечкомъ. Нынѣ въ селѣ К. православныхъ 945 м. п. и 887 ж. п., католиковъ 26 м. п. и 34 ж. п., евреевъ 121 д. об. п. Христіанское населеніе занимается земледѣіемъ, а нѣкоторые ткачествомъ, живономъ и работами на свеклосахарныхъ заводахъ. Въ К. до 1869 г. было два прихода: Параскевскій и Покровскій, которые затѣмъ были соединены въ одинъ, хотя и до сихъ поръ въ селѣ существуетъ двѣ церкви. Въ 1899 г. въ Коцестыринскомъ приходѣ учрежденъ пятичленный причтъ, состоящій изъ двухъ священниковъ, діакона и двухъ псаломщиковъ (указъ Св. Синода отъ 2 іюня 1899 г. въ Под. Еп. Вѣд. 1899 г. № 24). Параскевская церковь древнѣе Покровской: когда въ 1762 г. строилась Покровская церковь, Параскевская уже существовала, но была малопомѣстительною. Старое зданіе этой Параскевской церкви существовало до 1863 г.; на мѣстѣ ея въ 1866 г. построена новая, во имя той же св. Параскевы. Ногость этой церкви представляетъ видъ землянаго укрѣпленія, обнесеннаго валомъ. Покровская церковь построена впервые въ 1762 г.; она была деревянная, трехкупольная. По преданію, устройству ея содѣйствовали гайдамаки, пожертвовавшіе на нее 40 талеровъ. Въ 1868 г. на мѣстѣ ея сооружена новая Покровская церковь, нынѣ существующая. Причтовья помѣщенія существуютъ теперь при обѣихъ церквахъ; при Параскевской построены въ 70-хъ годахъ, а при Покровской въ 1898 году. Церковной земли при Параскевской церкви 36 дес. 844 саж., въ томъ числѣ пахатной около 34 дес.; при Покровской 41 дес. 1312 саж., а всего земли 77 дес. 2156 саж. Школа церковная существуетъ при Покровской церкви съ 1861 года; въ 1866 году помѣщикъ Кохановскій подарилъ школѣ особую усадьбу съ домомъ. Съ 1876 года устраивается школьное зданіе и при Параскевской церкви, а въ 1898 году является новое зданіе, болѣе удобное.



1884. **Красное м.**—расположено на изменной ровной мѣстности, по обѣимъ сторонамъ пруда и рѣчки, начинающейся въ с. Строинцахъ. Ближайшая ж.-д. ст. „Ярошенка“ въ 7 вер. Почва песчаная и глинистая. Приходъ состоитъ изъ мѣстечка и деревни *Пути-Краснянской*; мѣстечко же само раздѣляется на Новонисто и Качановку; имѣеть жителей свыше 3.000 д., въ томъ числѣ около половины сиреевъ. Красное—поселеніе старое; оно было иѣкогда укрѣпленнымъ мѣстомъ и имѣло замокъ. Уже въ 1450 г. здѣсь произошла битва господари волошскаго Богдана съ полками. Во время польско-казацкой войны, поднятой Богданомъ Хмѣльницкимъ, Красное было занято казаками подъ начальствомъ Брацлавскаго полковника Данила Нечая. Здѣсь въ 1651 году казаки храбро и продолжительно защищались отъ штурма полковомъ, но во время битвы Нечай, получившій множество ранъ, умеръ и это послужило причиною упадка духа у казаковъ и взятія города. Занявъ замокъ, полки вошли въ церковь въ то время, когда духовенство отпѣвало казацкаго предводителя. Народная пѣсня говоритъ, что русскіе предлагали полкаммъ окупить за тѣло Нечая, дабы похоронить его съ честью; но „вражи ляхи“ (выражается украинская пѣсня) не взяли ни серебра, ни золота, искрошили рыцаря на мелкія части и пустили ихъ по водѣ; только голова Нечая спаслась отъ посярмленія; русскіе какъ-то унесли ее, предали погребенію гдѣ-то въ церкви великомученицы Варвары и произесли надъ нею завѣтное прощаніе: „Прощай, козаче! Зажми въ еси волькой славы!“ Мѣстечко сгорѣло; враги истребили безъ разбора жителей; ихъ имущество, какое спилось отъ огня, досталось побѣдителямъ. Такъ говоритъ объ этомъ Костомаровъ (Б. Хм., II, 284, изд. 4-е). Народное преданіе утверждаетъ, что Нечай похороненъ тамъ, гдѣ теперь находится большая могила между мѣстечкомъ Краснымъ и селомъ Черемошной. Относительно землевладѣнія Красное испытало такую судьбу. Въ XVI вѣкѣ оно принадлежало знатному роду Брацлавскихъ дворянъ Кошковъ. Имъ принадлежали тогда громадныя ключи Краснянскій и Шниковскій. Затѣмъ К. перешло къ Замоискимъ въ составѣ всего К-аго ключа. Отъ Замоискихъ Краснянскій ключъ, въ качествѣ приданнаго, перешелъ къ Конецпольскимъ. Приданое это (Юанны-Варвары Замоиской) состояло изъ 33-хъ мѣстечекъ и 136 селъ и занимало обширное пространство отъ Виницы до Ягорышка. По смерти послѣдняго изъ рода Конецпольскихъ въ 1720 году, имѣніе это перешло на короткое время къ Валевскимъ, а затѣмъ къ князьямъ Любомирскимъ, которые устроили въ Красномъ костель и содержали здѣсь численную милицію. Тѣмъ не менѣе мѣстечко часто подвергалось нападению гайдамаковъ; такъ въ 1765 г. ими совершенно была разорена замокъ и мѣстечко. Отъ Любомирскихъ К. перешло къ Писковскимъ; въ настоящее время принадлежит нѣсколькимъ владѣльцамъ. До 1830 г. К. дѣлилось на 5 православныхъ приходомъ, съ отдѣльными церквями въ каждомъ; именно здѣсь были приходы: Воскресенскій, Кресто-Воздвиженскій, Троицкій, Покровский и Успенскій. Приходъ Воскресенской церкви присоединенъ къ Кресто-Воздвиженской, и образовался теперешній приходъ предмѣстья Швачовки (см. ниже, № 1399). Троицкая церковь по ветхости разрушилась и приходъ ея присоединенъ къ Покровской церкви, а затѣмъ изъ Покровскаго и Успенскаго прихода образовался одинъ, существующій нынѣ въ м. Красномъ приходъ. Теперешній приходскій храмъ въ честь Покрова Пресв. Богородицы, кирпичный, о трехъ куполахъ, построенъ въ 1879 году на мѣстѣ стараго зданія Покровской церкви. Прихожанъ числится 654 м. и 674 ж. Церк. земли: пахат. 67 д. 10 саж., сѣнок.



24 д. 316 с., лѣса 6 д. 10 с., усад. 4 д. 198 с., лошады 2 д. Причтовья постройки почти всѣ новыя. Въ мѣстечкѣ есть мн. народное училище съ 1880 г. и школа грамоты для дѣвочекъ съ 1897 г.; въ д. Гуть-Краснянской школа грамоты смѣшаннаго типа съ 1890 г.—Въ К. есть р.-катол. костель во имя св. Антонія, каменный, построенный въ 1830 г.; имѣеть прихожанъ 2852 д. об. пола.

1885. **Лука-Молчанская с.**—расположено на ровномъ мѣстѣ, въ 2-хъ вер. отъ р. Мурашки, въ 12 в. отъ ж.-д. ст. „Копайгородъ“. Мѣстность лѣсистая; въ селѣ множество садовъ; вода прекрасная. Почва частью суглинистая, частью черноземная. Къ юго-востоку отъ Л.-М. въ 2 в. расположена дер. *Гута*, приписанная къ Лучанской церкви. Село называлось раньше Лукою-Шаргородскою, но такъ какъ по присоединеніи къ Россіи Шаргородъ отошелъ къ Могилевскому у., а Лука къ Ямпольскому, то послѣдняя стала называться „Молчанскою“ отъ ближайшаго къ ней села Молчановъ. Въ XVIII в. Л. принадлежала кн. Любомырскимъ. Названіе д. Гуть произошло отъ стекляннаго завода, называемаго „гудою“. Жители—малороссы-крестьяне, земледѣльцы. Въ началѣ XIX в. въ сосѣднемъ лѣсу жило много цыганъ, занимавшихся выдѣлкою деревянной посуды; большинство ихъ слилось съ мѣстнымъ населеніемъ малороссовъ. Населенія въ Лукѣ-Молчанской 658 м. и 666 ж. и въ д. Гуть 85 м. и 79 ж., а всего 743 м. и 745 жен. Въ селѣ развито садоводство, огородничество, ткачество и плотничество. Старая церковь разобрана была въ 1882 г. и на мѣсто ея сооруженъ новый храмъ, въ честь Воздвиженія Честнаго Креста, въ 1884 году. Церковной земли: усад. 2 д. 1540 с., стн. 9 дес. 2187 с., пах. 28 дес. Домъ для священника новый со службами, построенный въ 1888 г., а для псаломщика старый. Добрую память въ приходѣ оставили священники: Евстафій Граніцій († 1828 г.), Парфеній Щуцкій († 1844 г.) и Наркисъ Савкевичъ († 1890 г.). Послѣдній отличался оубтлымъ умомъ, непреклонною волею; къ прихожанамъ былъ настолько близокъ, что во все время его продолжительной болѣзни они ухаживали за нимъ, оберегали его имущество и не оставляли его до послѣдней минуты его земнаго пребыванія; онъ скромнъ былъ до аскетизма и никогда не подавалъ повода къ какимъ бы то ни было недоразумѣніямъ. Памятникомъ его трудовъ служить храмъ новый, домъ священническій и садъ фруктовый, насаженный его руками. Школа открыта въ 1863 г.; въ 1896 году, стараніемъ священника Надольскаго, устроено новое школьное зданіе стоимостью въ 1800 р. Въ 1897 г. открыта школа грамоты въ д. Гуть.

1886. **Михайловка-Мурафевая с.**—расположено на равнинѣ, вблизи казеннаго лѣса. Въ водѣ чувствуется недостатокъ. Гигіеническія условія, благодаря лѣсу и отсутствію болотъ, удовлетворительны. Почва—суглинистая. Земля до 30-хъ годовъ принадлежала помѣщику Добкѣ, а затѣмъ поступила въ вѣдѣніе Министерства Государственныхъ Имуществъ. Число жителей—православныхъ 598 муж. и 570 ж., католиковъ 440 м. и 435 ж., евр. 15 м. и 15 ж. Прихожане—всѣ земледѣльцы; побочными промыслами служатъ ткачество и плотничество. Старая церковь разобрана въ 1862 г.; на мѣсто ея на средства казны сооружена новая деревянная, въ честь Чуда св. Архистратига Михаила, въ томъ же году; въ 1880 г. на средства крестьянъ произведена перестройка церкви. Къ этому приходу причислена д. *Семеновка*, имѣющая, благодаря землевладѣльцу барону Маасу, свою церковь, сооруженную въ память 900-лѣтія крещенія Руси. Церковной земли: пах. 71 д. 720 с., стѣнок. 11 д. 1824 с., усад. 3 д. 2064 с., а всего 86 д. 2208 саж.



Причтовья постройки частью отремонтированы, а частью вновь построены въ 1882 г. Изъ бывшихъ здѣсь священниковъ болѣе всего потрудился въ приходѣ Іоакимъ Жолтквичъ († 1846 г.). Церковно-приходская школа существуетъ съ 1860 г.; съ 1893 г. имѣеть особое зданіе.

1387. **Молчаны** с.—расположено на холмистой мѣстности, прорѣзываемой двумя рѣчками: Батожкомъ и Мушкатовкою, притоками р. Муранки. Ближайшая ж.-д. ст. „Ярошенка“ въ 16 вер. Водой ключевой мѣстность обильна; мѣстность сухая и здоровая. Почва частью черноземная, а частью глинистая. До 30-хъ годовъ приходъ состоялъ изъ с. Молчанъ и д. *Андреевки*, а съ этихъ поръ сюда причислено и с. *Пасынки*. По преданію, М. получили названіе отъ перваго поселенца, казака Молчана—осадчана, а Андреевка отъ мельника Андрей. Число прихожанъ 1463 м. и 1485 ж., всего 2948 д. Прихожане—малороссы-крестьяне, занимаются земледѣліемъ; побочное занятіе—ломка камня для выжиганія извести. Первая церковь была деревянная, разрушенная татарами во время одного набѣга. На томъ мѣстѣ, гдѣ была церковь, находятся два каменныхъ креста безъ надписей. Вторая церковь, посвященная памяти Рождества Богородицы, была деревянная, трехкупольная, крытая гонтою, весьма тѣсная. Она была построена въ 1717 г. стараніемъ крестьянъ и просуществовала до 1899 г.; материалъ оставшійся пошелъ на постройку школы. Нынѣшній храмъ сооруженъ въ 1891 г., въ честь Успенія Божіей Матери, стоимостью въ 10.000 р., пожертвованныхъ крестьянами. Въ приходѣ три церкви—въ честь Рождества Богородицы, деревянная, ветхая и малопомѣстительная. Церк. земли: усад. 3 д. 30 с., сѣнокосной 16 д., пахатной 26 дес. 1191 с., всего 48 д. 44 с., да при с. Пасынкахъ 19 д. 2300 с. Для священника домъ новый, построенный въ 1888 г.; для псаломщика домъ исправленъ въ 1888 г. Въ приходѣ три школы: церк.-прих. въ Молчанахъ, открытая въ 1865 г., школа грамоты въ Пасынкахъ, открытая въ 1866 г., и таковая же въ д. Андреевкѣ съ 1867 г. Всѣ школы помѣщаются въ собственныхъ школьныхъ помѣщеніяхъ.—Въ Молчанахъ есть р.-катол. костель во имя св. Войцѣха, каменный, построенный въ 1797 г. помѣщикомъ Тжетоцимъ; имѣеть прихожанъ 1108 д. об. пола.

**МУРАФА** или **Мурахва** м.—расположено на рѣкѣ Мурафѣ и съ давняго времени дѣлится на Старую и Новую. Та половина мѣстечка, которая находится по правую сторону р. Клекотины, называется Старою-Мурафою, а противоположная—Новою-Мурафою. Рѣка Мурафа отдѣлила прежде воеводство Подольское отъ Брацлавскаго. По преданію, посреди рѣки были вбиты желѣзные столбы, на которыхъ съ одной стороны былъ гербъ польскій, а съ другой стороны гербъ литовскій; эти столбы будто поставлены кн. Свидригайломъ. Рѣка Мурафа течетъ въ глубокой углубленной долинѣ; берега ея высоки. Мѣстность, на которой расположена собственно Новая-Мурафа, составляетъ треугольникъ, образуемый рѣкою Мурафой и выходящей въ нее рѣчкой Клекотиной. Ближайшая ж.-д. ст. „Ярошенка“ въ 12 вер. Почва частью черноземная, частью глинистая. Мурафа, по преданію, была пограничнымъ мѣстечкомъ и представляла два укрѣпленія, слѣды которыхъ видны до сихъ поръ. Старая-Мурафа составляла казацкое укрѣпленіе, а Новая—укрѣпленіе пановъ Кошевыричскихъ, владельцев соседняго села Кошевырина. Отъ этихъ укрѣпленій тивулись предмѣстья: отъ казацкаго—называемое нынѣ Трашна, тивувшееся до дѣла Долгоцакаго и оканчивавшееся монастыремъ, и отъ панскаго укрѣпленія предмѣстье до нынѣшней Евфимовки. Поселеніе было громадное, тивувшееся



на протяженіи почти 8 вер. Число монастырей и церквей доходило въ немъ, по преданію, до 8. Причиною упадка былъ страшный погромъ, нанесенный поляками жителямъ мѣстечка при польско-казацкихъ войнахъ. Преданіе прибавляетъ, что жители Мурафы выгнаны были за мѣстечко подлѣ р. Клекотина на поляну, посвященную нынѣ названію Пукавки, и здѣсь перебиты; кровопролитіе было такъ велико, что кровь человѣческая окрасила рѣчку, которая въ своемъ теченіи какъ бы хлопотала кровью. Укрѣпленія преданы были пламени. Въ живыхъ осталось только 2 женщины и 1 мужчина; имъ дарована была жизнь, но съ тѣмъ условіемъ, чтобы они поселились въ другомъ мѣстѣ. Мѣсто покрылось камышомъ и верболозомъ; развилось много разнаго звѣрья. Прошло десять лѣтъ. Новые владѣльцы начали заселить эту мѣстность всякаго рода проходимцами изъ разныхъ мѣстъ, и такимъ образомъ заселилось мѣстечко. Такъ говоритъ мѣстное преданіе. Въ историческихъ документахъ упоминается Мурафа въ XV в. (подъ 1482 г.). Владѣльцами ея были Язловецкіе, затѣмъ Белаецкіе, Тышкевичи и Потоцкіе. Особенно заботился о Мурафѣ Іоакимъ-Кароль Потоцкій; онъ открылъ здѣсь ремесленные цехи, устроилъ селитренный заводъ, вымостилъ камнемъ главную улицу, обсадилъ ее деревьями, выстроилъ палацъ въ Ст.-Мурафѣ, устроилъ паркъ, звѣринецъ, старался возобновить укрѣпленія, выхлопоталъ у короля право установить ярмарки и т. п. По смерти его, вторая жена его вышла за Дзѣковскаго, жила неразсчетливо и дѣтямъ ея досталась только часть П.-Мурафы съ Слободовъ; Старая-Мурафа перешла къ Мостовскимъ, а потомъ къ Добкѣ. Последній за участіе въ бунтѣ 30-хъ годовъ былъ лишенъ имѣній, и съ тѣхъ поръ Ст.-Мурафа перешла въ казну. Новая-Мурафа тоже перешла въ казну; Клекотина же находится въ рукахъ 15 мелкопомѣстныхъ владѣльцевъ.

1388. **Мурафы-Новой** приходъ состоитъ изъ части мѣстечка и д. *Паціоровай*. До 1830 года въ м. Новой-Мурафѣ было три прихода (Ст.-Мурафа составляла отдѣльный 4-й приходъ); въ составъ этихъ приходовъ входили слѣдующія поселенія: къ приходу Успенскому—м. Новая-Мурафа, часть Старой-Мурафы, Заячовка и д. Паціорова, къ Николаевскому—Слобода, а къ Вознесенскому—Клекотина. Въ 1830 году Вознесенскій приходъ упраздненъ и прихожане распределены между приходами Успенскимъ и Николаевскимъ; въ 1831 году Успенскій приходъ соединенъ съ Николаевскимъ, и съ того времени образовался одинъ приходъ Ново-Мурафскій. Коренное населеніе прихода—крѣстьяне-малороссы, земледѣльцы; добавочными промыслами служатъ ткачество и работа на свеклосахарныхъ соединныхъ заводахъ. Число прихожанъ 1003 м. и 972 ж. Изъ генеральной визиты 1782 г. видно, что церковь Вознесенская была построена въ 1732 году, была трехкупольная, изъ дубоваго лѣса, покрыта гонтою и обшита досками. Церковь эта въ 1830 г. упразднена, вѣроятно, по малочисленности прихожанъ и по бѣдности ея. Утварь и земля распределены поровну между церквами Успенскою и Николаевскою. Церковь Св.-Николаевская, деревянная, очень древняя и крайне ветхая (была уже въ 1706 г.); въ 1875 г. она упразднена, а утварь передана въ Успенскую церковь. Успенская устроена въ 1740 г., деревянная, трехкупольная; упразднена въ 1877 г., а разобрана въ 1888 г. На мѣсто ея сооружена кирпичная новая церковь въ 1878 г. Въ Ново-Мурафскомъ приходѣ въ 1845 г., по распоряженію Министерства Государственныхъ Имуществъ, открыто было приходское училище для дѣтей государственныхъ крестьянъ Мурафской, Бабчивецкой и Яругской



Ямпольскій у. 5 окр.

волостей; въ 1861 г. построено новое помѣщеніе для училища; въ 1867 г. училище перешло въ вѣдѣніе Министерства Народнаго Просвѣщенія и въ 1878 году преобразовано въ 2-классное. Въ 1889 году открыта школа грамоты въ д. Папѣоровой. Церк. земля: усадебной 4 дес. 72 саж., пахатной 87 десятинъ 1345 саж., подъ лѣсомъ 13 дес. 539 саж. На землю имѣются три арекціи: двѣ Забѣльскаго и одна Потоцкаго. Причтовые дома деревянные, построенныя прихожанами, старыя.

1389. **Мурафы-Старой** приходъ расположенъ по обоимъ берегамъ рк. Мурафы. Мѣстность, занимаемая приходомъ, довольно живописна. Лучшій видъ открывается, когда въѣзжать въ м. Мурафу съ запада изъ м. Шаргорода; почти на протяженіи одной версты приходится спускаться съ невысокой горы, откуда видна большая часть прихода. Ближайшая ж.-д. ст. „Ярошенка“ въ 12 в. Мѣстность здоровая, сухая; только площадь, занимаемая еврейскими лавками и ихъ жилыми помѣщеніями, представляетъ мѣсто загрязненное, гдѣ легко развивается разныя болѣзни. Почва черноземная, но черноземъ мелкій, съ примѣсью глины. Въ разстояніи 2 вер. отъ центра, въ урочищѣ, называемомъ теперь „Коблево“, было, по преданію, казацкое укрѣпленіе; на томъ мѣстѣ остались продолговатая земляныя возвышенія, которыя теперь распахиваются. Подобно большинству приходоу Подолія, Мурафа издавна составляла приходъ православный. Изъ презенты, хранищейся при церкви, выданной въ 1758 г. графомъ Потоцкимъ, въ которой онъ ходатайствуетъ предъ Леономъ Шенцицкимъ, епископомъ Львовскимъ, о назначеніи Василія Думанскаго священникомъ въ Кресто-Воздвиженской церкви, можно усматривать, что съ этого времени, т. е. съ 1758 г. 27 марта, православный священникъ былъ изгнанъ и приходъ былъ зачисленъ въ число униатскихъ. Въ униѣ приходъ пребывалъ до 1794 г. Нынѣ въ приходѣ числится 1123 человека прихожанъ. Всѣ—малороссы-крестьяне, земледѣльцы; подспорьемъ служатъ ткачество, ломка камня, торговля продуктами крестьянскаго хозяйства и работа на сосѣднихъ сахарныхъ заводахъ. До 1786 г. въ приходѣ была церковь деревянная, построенная на площади противъ дороги, ведущей въ с. Михайловку. Церковь эта въ томъ году сгорѣла во время бывшего сильнаго пожара. Новая сооружена на другомъ мѣстѣ, а старое церковнище осталось неогороженнымъ. Въ 1886 г., во время люстраціи, предположено было старое церковнище отвести подъ постройки еврейскихъ домовъ, но послѣ заявленія священника о существованіи на семь мѣстѣ церкви, мѣсто это не было отведено подъ постройки и въ настоящее время представляетъ торговую площадь. Нынѣшній храмъ построенъ усердіемъ крестьянъ и помѣщика Потоцкаго изъ 1788 г. среди крестьянскихъ дворовъ; въ 1859 г. она была расширена и капитально отремонтирована. Изъ священниковъ приходскихъ болѣе потрудился здѣсь Давидъ Габрііловичъ (съ 1841 по 1856 г.) и Іоаннъ Козловскій (1856—1890 гг.). Земля при сей церкви: усад. 3 дес., пахат. 33 дес., сѣнок. 9 дес. 20 саж., подъ хутор. 5 дес. Домъ священника деревянный, устроенъ изъ 1884 году на средства казны, а у псаломщика каменный, 1894 года. Церковно-приходская школа существуетъ съ 1896 г.; помѣщается въ собственномъ удобномъ зданіи, каменномъ, подъ желѣзною крышею.

1390. **Пеньковца-Мурафская с.**—расположено въ котловинѣ. Рѣки нѣтъ, есть только нѣсколько грязныхъ прудовъ; воды мало, но растительность обильная. Почва глинистая. Говорятъ, что названіе свое село получило отъ пней срубленнаго лѣса,



который окружалъ поселеніе со всѣхъ сторонъ. Первоначально, по преданію, это было старообрядческое поселеніе, въ которомъ была и особая молельня, разобранная въ 70-хъ годахъ; многія вещи изъ этой молельни переданы въ мѣстную церковь. Тутъ же былъ когда-то и монастырь старообрядческій; на этомъ мѣстѣ нынѣ небольшой водоемъ. Преданіе передаетъ, что когда монастырь, по распоряженію правительства, закрыли, то старообрядцы всю утварь затопили въ колодезь. Теперь старообрядцевъ не больше 10 семействъ. Прежде, въ XVIII вѣкѣ Пеньковка была значительнымъ поселеніемъ, на что указываетъ старое, довольно обширное кладбище. Въ 1763 году тщаніемъ прихожанъ построена была церковь деревянная, о трехъ куполахъ, во имя св. Архистр. Михаила. Въ 1872 г. на мѣсто ея сооружена новая, болѣе помѣстительная, а на мѣстѣ старой церкви построена часовня. Болѣе другихъ настоятелей потрудился въ семь приходѣ Вернасовскій Аванасій, прослужившій въ этомъ приходѣ 22 года. Школа церковная существовала съ 60-хъ годовъ; съ 1882 года открыто министерское училище. Число прихожанъ 851 м. п. и 848 ж. п. Земли церковной: усад. 3 д., пах. 33 д., сѣнок. 1 д. 1752 кв. с. Причтовые постройки деревянные, при чемъ домъ священника устроенъ въ 1893 г., а домъ псаломщика въ 1886 г.

1391. **Пироговъ с.**—расположено на лѣвомъ берегу рч. Краснянки; ближайшая ж.-д. ст. „Рахны-Лѣсовые“ въ 12 в. Гигіеническія условія, благодаря обилію болотъ, неблагоприятны. Почва черноземная. Населеніе исключительно православное; число душъ 492 м. п. и 482 ж. п. Занятіе жителей—земледѣліе. На церковномъ погостѣ есть крестъ отъ 1700 г.; здѣсь издавна была церковь. Въ 1783 г. дается разрѣшеніе на постройку новой церкви, во имя святителя Николая. Старая церковь, сооруженная и освященная въ 1783 г.; существуетъ до сихъ поръ; въ 1872 г. она капитально ремонтирована. Церк. земли: усад. 1 д. 1578 с., пах. 43 д. 21 с., сѣн. 5 д. 119 с., а всего 49 д. 1718 с. Причт. дома построены въ 1895 г. на суммъ позем. сбора. Въ приходѣ имѣется церковно-приходская школа съ 1882 г. и школа грамоты для дѣвочекъ съ 1897 г.; первая помѣщается въ собственномъ зданіи, устроенномъ крестьянами.

1392. **Рахны-Полевые с.**—расположено по обимъ берегамъ рч. Краснянки, ближайшая ж.-д. ст. „Рахны-Лѣсовые“ въ 12 в. Село расположено на возвышенности. Почва песчаная. Жителей 601 муж. п., 612 ж. п.; всѣ они—крестьяне-земледѣльцы; отхожихъ промысловъ не знаютъ. Р. принадлежали нѣкогда Пясецкимъ, затѣмъ Потоцкимъ и Доманевскимъ, теперь Хелминскимъ и Моссаковскимъ. Ныѣшній храмъ сооруженъ въ 1790 г. въ честь Рождества Пресвятой Богородицы; въ 1872 году пристроена новая колокольня и возобновленъ иконостасъ. Церк. земли: пах. 48 д. 1161 с., сѣнок. 11 д. 1422 с., подъ леварой 3 д. 620 с., усад. 1 д. 1830 с. Домъ священника съ постройками сооруженъ въ 1894 г., а домъ псаломщика безъ надворныхъ службъ въ 1886 году. Ц.-приходская школа существуетъ съ 1864 г.; съ 1886 г. помѣщается въ собственномъ зданіи.

1393. **Росоше с.**—представляетъ собственно предметъ м. Краснаго; оно расположено на равнинѣ. Ближайшая ж.-д. ст. „Ярошенка“ въ 12 в. Гигіеническія условія неблагоприятны, благодаря грязному пруду и мѣстечку. Почва частію черноземная, частію глинистая. Приходъ состоитъ изъ трехъ поселеній: Росоша, д. Краснянки и хутора *Мафиданъ-Добровольскаго*. Прихожанъ 750 м. п., 725 ж. п.; всѣ они—крестьяне-малоофессы, земледѣльцы; побочный промыселъ—торговля и



сапожное ремесло. Въ приходѣ есть раскольники въ количествѣ 53 м. п. и 63 ж. До 1817 г. приходская церковь находилась за рѣкою, что крайне неудобно было жителямъ; въ виду этого она была перенесена на настоящее мѣсто, а на старомъ мѣстѣ сооружена часовня. Церк. земли: усад. 1 д., пах. 52 д., сѣнок. съ лѣсомъ 10 д. 2170 с. Домъ священника устроенъ въ 1886 г.; домъ псаломщика въ 1889 г. Въ с. Россонѣ открыта школа грамоты для дѣвочекъ въ 1897 г. въ церковной сторожкѣ; таковая же школа грамоты открыта и въ д. Красникѣ въ 1889 г.—начала въ иземномъ помѣщеніи, а съ 1891 г. въ собственномъ зданіи; въ 1898 г. открыта въ Россонѣ церковно-приходская школа въ новомъ школьномъ зданіи, школа же грамоты закрылась.

1394. **Строицы** с.—расположено на восточномъ склонѣ небольшого холма, имѣющаго у своей подошвы рѣчонку, носящую названіе Чепилова. Ближайшая ж.-д. ст. „Ярошенка“ въ 2 вер. Окруженіе со всѣхъ сторонъ довольно большими лѣсами, утопающее въ зелени садовъ. С. представляютъ изъ себя довольно красивую мѣстность, съ мягкимъ здоровымъ климатомъ. Благодаря этому, въ Строицахъ никогда не бываетъ повальныхъ заразныхъ болѣзней; жители не помнятъ эпидемій. Почва глинистая. Сады и сѣнокосы даютъ значительныя средства здѣшнимъ жителямъ. Въ концѣ XVII ст. Строицы были небольшимъ хуторомъ помѣщика Ярошинскаго и принадлежали къ Мурафскому вѣдучу. Хуторъ этотъ, имѣвшій много земли, послѣ раздѣла имѣній между наследниками, достался одному изъ сыновей Ярошинскаго. Послѣдній пожелалъ заселить мѣстность своими крестьянами и съ этою цѣлю изъ другихъ имѣній, въ особенности же изъ м. Дзыговки, переселилъ около трехъ десятковъ семействъ и обратилъ хуторъ въ поселокъ. Спустя нѣкоторое время, сюда выселены были еще нѣсколько дворовъ и начала образовываться другая половина поселенія, названная „Чепиловкою“, какъ бы прицѣпленною, тогда какъ начальный поселокъ назывался „Веселый-Ярошекъ“. Эти названія и раздѣленія села сохранились и до настоящаго времени, названіе же Строицы дано впоследствии обѣимъ частямъ владѣльцами имѣній. Устроивши деревню, помѣщикъ, для удовлетворенія духовныхъ нуждъ своихъ крестьянъ, озабочился построить св. храмъ. На томъ мѣстѣ, гдѣ нынѣ храмъ, былъ дремучій лѣсъ; помѣщикъ указалъ имъ мѣсто въ лѣсу для постройки храма, позволилъ срубить лѣсъ, порасчислитель площадь и тамъ построить церковь. Крестьяне и устроили тамъ церковь. Какъ на самыхъ ревностныхъ строителей, преданіе указываетъ на Антона Сметану и Тымка (Тимофея). Такъ гласитъ народное преданіе. Построеніе церкви было въ 1763 году, какъ видно изъ сохранившейся надписи на церковномъ зданіи. Церковь эта была сначала униатскою, а въ концѣ XVIII в. стала православною. Первый антиминосъ православный данъ архіеп. Іоанникиемъ въ 1796 г. Дѣло воссоединенія прихожанъ къ православію затнулось было въ виду противодѣйствія помѣщика, и часть униатовъ перешла въ католичество. Нынѣ населеніе Строицецъ по вѣроисповѣданію дѣлится на двѣ части: одна большая—православная, а другая—католики, хотя по народности всѣ—малороссы, крестьяне-земледѣльцы. Жителей православныхъ 551 м. и 544 ж., католиковъ 440 м. и 465 жен. Имѣніе нынѣ принадлежитъ г. Дмитрію Кузнецову. Въ приписномъ селѣ *Кобылецкомъ* церковь въ честь Покрова Пресвятой Богородицы устроена въ XVIII вѣкѣ; въ 1869 году сооружена новая на средства землевладѣльцевъ и прихожанъ. Село Кобылецкое приписано къ приходу Строицецкому въ 1830 г. по малочисленности и бѣдности прихожанъ и ветхости



ихъ храма. Церковной земли въ с. Строчицахъ: усадебн. 3 дес., пахати. 26 дес. 1062 саж., сѣнок. 8 дес. 495 саж. Причтовья постройки прочны, построены на суммы поземельн. сбора. Въ приходѣ двѣ церк. школы: одна въ Строчицахъ съ 1878 года, а другая въ Кобылецкомъ съ 1890 года; обѣ помѣщаются въ собственныхъ зданіяхъ.

1395. **Тарасовка** с.—расположено на возвышенности, на берегу р. Мурафы. Ближайшая ж.-д. ст. „Ярошенка“ въ 7 вер. Гигіеническія условія благоприятны, благодаря гористой мѣстности и хорошей водѣ. Почва—частію черноземъ, частію суглинки. Населеніе состоитъ изъ малороссовъ-крестьянъ, земледѣльцевъ. Т. принадлежала вѣкогда къ Мурафскому ключу Дѣвконскихъ, а теперь имѣетъ нѣсколько мелкопомѣстныхъ владѣльцевъ. Церковь въ честь св. Ап. Іоанна Богослова сооружена въ 1775 г., деревянная, съ каменною колокольнею и оградой; собираются средства на постройку новой церкви. Церковной земли: усад. 1½ д., пах. 45 д., сѣн. 19 д., а всего 65 д. 1200 с. Домъ для священника со службами ветхій, а домъ псаломщика со службами—новый. Число населенія: православныхъ 945 м. и 897 ж., католиковъ 128 м. и 117 жен., евреевъ 34 м. и 41 жен. Въ приходѣ существуетъ одноклассное министерское народное училище съ 1886 г.

1396. **Телинцы** с.—расположено на низменности, подлѣ небольшого пруда; отъ ближайшей ж.-д. ст. „Жмерика“ въ 18 в. Почва песчаная, а по мѣстамъ черноземная. Преданіе говоритъ, что на мѣстѣ села вѣкогда былъ дремучій лѣсъ съ прекрасными полянами; въ этой мѣстности вѣкогда поселился нѣкто Тулинъ со своимъ семействомъ безъ вѣдома владѣльца, и образовался поселокъ, названный сначала Тулинцами. Поселокъ причислялся къ приходу с. Молчанъ, а потомъ жители соорудили свою собственную церковь. Первые два священника были униаты; конецъ униі положили священникъ Іоаннъ Бычій, присоединившійся съ прихожанами къ православію. Нынѣ прихожанъ об. пола 1350 д.; всѣ они—крестьяне-малороссы, земледѣльцы; кое-кто изъ нихъ занимается плотничествомъ или ткачествомъ. Первый храмъ деревянный въ честь св. Архист. Михаила построенъ въ 1739 г. старцемъ прихожанъ, мѣстнаго владѣльца и священника Гавріила Бѣлинскаго; въ семь же храмъ священствовалъ и сынъ Бѣлинскаго. Храмъ этотъ былъ поврежденъ пожаромъ, но затѣмъ возобновленъ; нынѣ зданіе его ветхое. Церковной земли: усад. 3 дес. 1061 саж., пах. 30 д., сѣн. 8 д. 1024 саж. Дома церковные устроены въ 1895 г. на суммы позем. сбора. Церковная школа открыта священникомъ Андреемъ Короновымъ въ 1865 году; помѣщается нынѣ въ собственномъ домѣ.

1397. **Уярицы** с.—расположено на мѣстности неровной, изрѣзанной оврагами (ярами), отчего и получило, говорятъ, свое названіе. Въ низменностяхъ есть нѣсколько прудовъ, наполняющихся, впрочемъ, водою только весной, а лѣтомъ высыхающихъ. Вообще въ сухое жаркое время ощущается здѣсь недостатокъ воды. Почва черноземная. Ближайшая ж.-д. ст. „Рахны-Лѣсовые“ въ 7 в. Къ приходу принадлежит д. *Бушинка*, находящаяся въ 4 вер. Преданіе утверждаетъ, что вѣкогда на мѣстѣ Уяринецъ былъ дремучій лѣсъ, куда убѣгало много народа отъ притѣсненія пановъ и нападений татарскихъ; здѣсь и образовались сначала хутора, а затѣмъ поселокъ Уярицы. Въ настоящее время православныхъ жителей 762 м. и 733 ж.; всѣ они—крестьяне-земледѣльцы. Было время въ 40-хъ годахъ, когда помѣщица графиня Дунина заботилась о развитіи ремеселъ въ своемъ имѣніи, осо-



бенно о развитіи ткачества, каковое сдѣлало значительный шагъ впередъ, но послѣ, при ея пресмннкѣ, это ремесло заглохло и отошло въ область преданій; только улица осталась „сырветниковъ“. Ныѣшніе ткачи умѣютъ только ткать простое крестьянское полотно. Населенія въ д. Бушникѣ 359 м. и 353 ж. Католиковъ въ Уярищахъ 20 м. и 24 ж., евреевъ 8 м. 11 жен.; раскольниковъ въ д. Бушникѣ 160 м. и 165 ж. До 1838 года существовалъ старый храмъ, деревянный, по ветхости проданный въ сосѣднее село. Новый храмъ каменный сооруженъ на новомъ мѣстѣ въ 1838 г. исключительно на средства священника Михаила Красницкаго, стоимостью не меньше 10 тысячъ, въ честь Успанія Божіей Матери. Церковной земли: усад. 2 д. 1615 с., пах. 52 д. 672 с., сѣн. 5 д. 1728 с. Причтовые помѣщенія деревянныя построены на суммы позем. сбора въ 1890—1894 гг. Изъ священниковъ, трудившихся въ этомъ приходѣ, особенно свѣтлую память оставилъ по себѣ священствовавшій здѣсь въ 30—40 годахъ Михайлъ Красницкій; такъ какъ старая Уяринская церковь была мала и убога, а крестьяне были бѣдны, то онъ построилъ храмъ на собственный счетъ; памятенъ онъ еще и какъ человѣкъ гуманнй: нерѣдко онъ являлся защитникомъ своихъ пасомыхъ предъ помѣщиками-католиками, уважавшими его, какъ добраго пастыря, хотя и православнаго. Церк.-прих. школа существуетъ съ 1888 г.; помѣщается въ собств. зданіи.

1398. **Черемошное с.**—расположено на плоскогоріи, пересѣкаемомъ оврагами, на большой проѣзжей дорогѣ, идущей изъ м. Краснаго въ м. Тывровъ и въ гор. Виницу. Ближайшая ж.-д. ст. „Ярошенка“ въ 13 в. Отсутствие здоровой и проточной воды бываетъ причиною нерѣдкаго явленія разнаго рода болѣзней. Почва глинистая. Ч.—поселеніе старое. Въ половинѣ XVIII столѣтія оно образовало самостоятельный приходъ, что видно изъ визитаціоннаго акта 1784 года. Изъ него усматривается, что никто изъ стариковъ не помнилъ, когда строилась церковь, и что священникъ Іаковъ Мильскій, бывшій на приходѣ съ 1771 г., тоже ничего не знаетъ о времени ея построенія. Въ это время она уже была утварью достаточна, хорошо внутри окрашена, покрыта гонтою и имѣла прихожанъ 540 душъ об. пола. Эта церковь была униатскою, а въ 1894 г. обращена въ православную; тогда же присоединены къ православію священникъ Платонъ Крыжановскій и прихожане. Старая церковь просуществовала до 1812 г., когда на мѣстѣ этой церкви, разобранной за ветхостью, сооружена новая церковь, деревянная, крытая желѣзомъ, стоимостью до 8 тысячъ; иконостасъ остался изъ старой церкви. Прихожанъ нынѣ числится 845 д. об. пола. Жители—крестьяне-малороссы, земледѣльцы. Уменьшеніе земельныхъ угодій заставляетъ многихъ уходить на заработки въ Херсонскую губернію и въ г. Одессу; ремесла не прививаются; есть два плохихъ кузнеца, нѣсколько ткачей, сапожниковъ и плотниковъ. Католиковъ всего 6 семействъ. Церковной земли: усад. 2 д., пах. 26 д., сѣнок. 3½ д., кустарника 1½ д., левяды 1½ д. Дома деревянные со службами устроены въ 1893—1894 гг. на суммы позем. сбора. Церк.-приходская школа открыта въ 1865 г.; съ 1898 г. помѣщается въ новомъ зданіи, деревянномъ, на каменномъ фундаментѣ, подъ желѣзной крышей; строилась школа на средства крестьянъ съ помощью Училищнаго Совѣта. Въ окрестностяхъ Черемошнаго есть могила, носящая названіе „могила Нечая“; по народному преданію, здѣсь казацкая дружина погибла отъ рукъ Конецпольскаго въ XVII ст. Недавно на этой могилѣ похороненъ мѣстный владѣлецъ Карлъ Вилямовскій, покончившій жизнь самоубійствомъ.



1399. **Швачевка**—предмѣстье м. Краснаго, какъ и самое мѣстечко, расположено на низменной мѣстности, по сторонамъ пруда и рѣчки, протекающей изъ Строицкой долины въ с. Пироговъ. Вокзалъ „Ярошенка“ находится отъ Ш. въ 9 вер. Вся мѣстность, на которой расположена Швачевка, топкая и болотистая, особенно въ осеннее и весеннее время. Съ проведеніемъ шоссе въ Ярошенку пути сообщенія улучшаются. Въ гигиеническомъ отношеніи мѣстность нездоровая. Почва суглинистая. Названіе свое Швачевка получила отъ ремесленниковъ, портныхъ (швачей) м. Краснаго. Въ настоящее время въ приходѣ Швачевкѣ жителей православныхъ 508 м. и 511 ж.; всѣ—малоросы, въ большинствѣ крестьяне, частью мѣщане. Народъ имѣетъ сноровку въ торговлѣ; среди крестьянъ есть много сапожниковъ, портныхъ, плотниковъ и столяровъ, которые самостоятельно на ярмарки заготавливаютъ для окрестныхъ крестьянъ необходимые предметы ихъ житейскаго быта. Всякіе продукты—огородные, садовые, полевые—не пропадаютъ даромъ, а имѣютъ въ свое время сбытъ хорошій. Земля тоже даетъ хорошій урожай. Безземельные отправляются на цѣлое лѣто на заработки въ Бессарабію. Иновѣрцевъ очень мало; есть нѣсколько еврейскихъ семействъ. По сохранившимся даннымъ, Кресто-Воздвиженская церковь построена въ 1763 г. стараніемъ прихожанъ, деревянная, о трехъ куполахъ, съ деревянною колокольнею; иконостасъ—весьма изящный, обращавшій неоднократно вниманіе посѣщавшихъ церковь архипастырей. Церк. земли: усад.  $\frac{1}{2}$  д., пах. 64 д., неуд. 7 д., подъ хут. и лѣсомъ  $38\frac{1}{2}$  д., а всего 110 д. Дома со всѣми постройками новые, построенные въ 1895 г. Изъ священниковъ, служившихъ при этой церкви, болѣе замѣчательнъ Деметій Подгурскій, прослужившій въ семь приходѣ съ 1839 г. по 1892 г.; все время его 53-лѣтняго служенія посвящено было воспитанію паствы въ строго-религіозномъ духѣ и благоукрашенію храма Божія. Школа грамоты для дѣвочекъ существуетъ съ 1894 года.

1400. **Щучинцы** с.—расположено на двухъ небольшихъ косогорахъ, при ничтожномъ прудѣ. Почва глинистая. До 1839 г. приходъ состоялъ изъ с. Щучинецъ и дер. Ярошенки, а съ 1839 по 1867 гг. къ нему былъ причисленъ приходъ с. Возновцы. Теперь приписною состоитъ только д. *Ярошенка*. Село получило названіе отъ владѣльца Щучинскаго. Прихожанъ обою пола 1294 д.; католиковъ 77 д., евреевъ 25 д. Жители—земледѣльцы. Старая церковь построена была прихожанами въ 1738 г.; въ 1887 г. она упразднена, а вмѣсто нея сооруженъ новый храмъ, деревянный, на средства прихожанъ, въ честь Успенія Божіей Матери. Церковной земли: усад. 3 д. 768 с., пахат. 33 д. 298 с., подъ хутор. 4 д. 360 саж., подъ прудомъ 2002 с., подъ погостомъ 234 с. Земля выдѣлена кн. Любомирскимъ въ 1752 году. Церковные дома устроены на счетъ помѣщика въ 1887 году, деревянные. Въ приходѣ существуютъ двѣ школы: школа церковно-приходская съ 1860 года и школа грамоты съ 1895 года; первая въ селѣ Щучинцахъ, а вторая въ д. Ярошенкѣ.

1401. **Федоровка** с.—расположено на равнинѣ, по берегу р. Мурафы. Ближайшая ж.-д. ст. „Ярошенка“ въ 7 в. Гигиеническія условія мѣстности неблагоприятны для здоровья, вслѣдствіе обилія болотъ. Почва черноземная. Село основано выходцами изъ с. Тарасовки, какъ утверждаетъ преданіе. Прихожанъ обою пола 800 д. Занятіе—земледѣліе, а въ свободное время извозъ. Старая церковь существовала до 1860 года и помѣщалась въ усадьбѣ священника; она была крайне ветха и







## АЛФАВИТНЫЕ УКАЗАТЕЛИ.

### I. Имена географическія.

- А**базовка, евр. колон., стр. 8; - часть с. Косницы-Вел. Ямп. у., см. Косница-Велыкая.
- Австрія, 53, 74, 402, 446, 448, 450, 451, 452, 459, 461, 467, 468, 469, 478, 482, 582, 682, 885, 900.
- Агдашовъ „пустошь“, см. Серебряя с. Мог. 1 окр.
- Адамовка д. 4 окр. Балт. у., 60, 61, 109;—д. 5 Балт., 79;—д. 2 Гайс., 305—307, 313;—или Адамполь д. 5 Камен. окр., 472—473;—или Сатуринь, д. 4 Летич., 567—568;—д. 3 Мог., 780;—д. 5 Могил., 765—766;—часть с. Лукашовки 3 Гайс., см. Лукашовка;—часть м. Зинькова 2 Летич., см. Зиньковъ.
- Адамполь д. 5 Кам., см. Адамовка;—д. 6 Лит., 666—667.
- Адолина, Гамарня, д. 3 Ушиц., 949.
- Аккерманъ г. Бессар. губ., 698, 988.
- Акмолинская область, 313, 332.
- Александровка д. 3 Балт., 44—45;—или Новоселка-Кричуповская д. 4 Балт., 61;—или Ксеидзовка д. 5 Балт., 98;—с. 2 Брацл., 148, 152;—д. 2 Вин., 224—225;—д. 3 Вин., 234—235;—д. 1 Гайс., 297;—д. 5 Ольг., 834—835;—д. 5 Проск., 897, 898—899;—с. 3 Ямп., 1024.
- Александровская-Слобода, см. Польскіе-Фольварки.
- Александровскіе-Пилины с. 1 Ушиц., см. Пилины-Александров.
- Александровскій-Майданъ с. 1 Ушиц., см. Майданъ-Александровскій.
- Александровъ м., см. Жванецъ 4 Кам.;—Великій или Поросятковъ с. 1 Ушиц., 904—905, 918, 920;—Малый д. 1 Ушиц., 904—905.
- Алексѣвка д. 2 Балт., 21;—д. 5 Балт., 92—93;—д. 5 Вин., 273;—прежде Бугорня, с. 5 Ольг., 828—829, 842.
- Альчидаевъ, см. Ольчедаевъ-Высшій с. 4 Мог.
- Амуръ р., 356.
- Анаиьевъ г. Херсон. губ., 99.
- Андреевка д. 6 Кам., 474, 475, 483;—д. 5 Проск., 891;—д. 3 Ушиц., 956;—д. 5 Ямп., 1056.
- Андрейковцы д. 4 Проск., 886—887.
- Андріяшевка с. 3 Ямп., 1024—1025;—с. Херсон. губ., 1.



- Аннополь с. 2 Брацл., 126, 149—150.  
Антонина, часть м. Калюса 5 Уш., см. Калюсь.  
Антоніевская пещера, см. Лядава с. 4 Мог.  
Антонова-Слобода, прежн. названіе, см. Мадзурова с. 6 Балт.  
Антоновка с., 157;—д. 3 Гайс., 339—341; д. 5 Гайс., 376—377;—д. 4 Кам., 439—441;—д. 3 Лит., 615—616;—д. 5 Лит., 578, 659—660;—с. 1 Ольг., см. Поташна;—д. 3 Прок., 872—873;—д. 3 Ушиц., 942;—д. 4 Ушиц., 968—969;—с. 3 Ямп., 1025;—д. 3 Ямп., 1032.  
Антоновы д. 1 Прок., 850.  
Антоновъ-Хуторъ, см. Тырловка с. 5 Гайс.  
Антонополъ д. 3 Вин., 244, 246, 266.  
Антополь с. 3 Ямп., 156, 1025.  
Анцицоловка д. 1 Брацл., 132—133.  
Анютино д. 1 Ольг., 782.  
Аркадіевцы с. 2 Прок., 859.  
Армаки, см. Гермаки с. 4 Летич.  
Арменія, 428.  
Армяне-Великіе с. 3 Кам., 428—429;—Малые д. 3 Кам., 428—429.  
Артировка д. 2 Балт., 34.  
Арчинтовка д. 1 Балт., 4.  
Атаки с. Бессар. губ., 686.  
Афонъ, св. гора, 161, 204, 319, 347, 353, 359, 513, 616, 651, 687, 688, 695, 701, 728, 738, 740, 772, 796, 818, 843, 864, 986, 989.

- Баба** уроч., см. Калюсь м. 5 Ушиц.  
Бабинокъ, часть села, см. Бабинъ с. 6 Лит.  
Бабинская-Воля, см. Десеровка с. 6 Лит.  
Бабинцы, часть села, см. м. Калюсь 5 Ушиц.  
Бабинъ с. 6 Лит., 666; часть села: Бабинокъ, 666.  
Бабчинцы с. 1 Ямп., 50, 833, 1001—1002, 1057.  
Бабшинцы, см. Криковъ с. 6 Кам.  
Бабшинъ с. 4 Кам., 445.  
Баглаи д. 3 Прок., 878—879.  
Баговица, Баговицы (Новая и Старая) с. 2 Кам., 398, 399, 411—412, 425; уроч.: Деревника, 412, и Човнове, 412.  
Баговица рч., 400, 411, 412, 416.  
Баговицкая-Слободка д. 2 Кам., 412;—Яруга д. см. Яруга д. 2 Кам.  
Баговицкій-Кордонъ д. 2 Кам., 412.  
Баговиця, см. Баговица с. 2 Кам.  
Багриновцы с. 1 Лит., 572—573, 581, 582.  
Базаръ Новый и Старый, части поселенія, см. г. Хмѣльниць 2 Лит.  
Бангаль с. Херсон. губ., 23.  
Байбузовка, Людвиковка с. 4 Балт., 54, 58, 59.  
Байковка с. 4 Вин., 252.  
Байраковка с., см. Вербка с. 4 Брацл.  
Бакай рч., 177;—прудъ, 181.



- Бакота, древн. городъ, теперь с. 2 Ушиц., 200, 379, 439, 740, 915, 921—927, 934, 936, 938, 939, 961, 980, 986, 988; уроч. Монастырь, 923.
- Вакша (Сухая) с. 4 Балт., 54—55, 52;—Мокрая с., см. Недѣлкова 4 Балт.;—Сухая, долина, 56.
- Балабановка д. 5 Ушиц., 996—997.
- Балакиры с. 6 Кам., 473—474.
- Баламутовка с. 1 Прок., 848—849.
- Баланивка, часть села, см. Карповка с. 1 Могил.
- Балановка, Старо-Балановка, с. 3 Ольг., 132, 800—801, 808;—часть села, см. Клембовка с. 2 Ямп.
- Балиновка д. 2 Кам., 413—414.
- Балиновская-Слободка д., см. Слободка-Балинов. д. 2 Кам.
- Балинъ, Балинъ м. 2 Кам., 412—414; части Б.: Волощина, Майдагы, Трететчина и Цыгановка, 413;—с. 2 Лит., 591.
- Балка-Березовая с., см. Березовая-Балка д. 6 Балт.;—Волчья д., см. Волчья-Балка д. 6 Балт.;—Данилова с., см. Данилова-Балка с. 5 Балт.;—Каменная д., см. Каменная-Балка д. 6 Балт.;—Куца с., см. Данилова-Балка с. 5 Балт.;—Куца д., см. Куца-Балка д. 6 Балт.
- Балки д. 5 Мог., 765—766;—часть села, см. Кадіевцы с. 5 Кам.;—часть села, см. Винозь с. 4 Мог.
- Балтѣ, Еленскъ, Юзефградъ г., 1, 2, 8, 40, 214, 787.
- Балтская-Корытна с., см. Корытна-Балтская с. 1 Балт.
- Балынивка, часть села, см. Насѣковка с. 2 Мог.
- Балынъ, см. Балинъ м. 2 Кам.
- Банашки уничтож. поселеніе 3 Летич., 548, 556.
- Бандышовка с. 1 Ямп., 1002—1003.
- Барабашивка, часть посел., см. Николаевъ с. 2 Райс.
- Бараболевка предместье, 731.
- Барановка д. 2 Летич., 524—525.
- Барбаровка д. 3 Ушиц., 949—950.
- Бари г. въ Италиі, 751.
- Барокъ, Новый-Баръ, Домбровица д. 5 Мог., 754—755.
- Барская-Лука с., см. Лука-Барская с. 3 Лит.
- Барскіе-Хутора д. 5 Мог., см. Хутора-Барскіе;—см. Карповка с. 1 Мог.;—см. Серебриницъ с. 1 Мог.;—см. Личаце с. 4 Мог.;—см. Нагоріе с. 4 Мог.;—см. Попелухи с. 4 Мог.;—см. Ровна с. 4 Мог.;—см. Вороновцы с. 5 Ушиц.;—см. Каловка д. 5 Ушиц.;—см. Сказницы с. 5 Ушиц.
- Барскіе-Чемерисы, см. Чемерисы-Барскіе с. 5 Могил.
- Барщовцы с. 2 Мог., 703.
- Баръ, Ровъ, зашт. г. 5 Мог., 147, 449, 503, 509, 512, 514, 542, 544, 559, 560, 561, 562, 563, 565, 566, 567, 568, 574, 611, 612, 615, 617, 618, 619, 620, 621, 623, 649, 661, 692, 695, 707, 714, 716, 717, 721, 722, 723, 726, 727, 731, 739, 743, 745, 747, 750—753, 754, 756, 760, 763, 765, 815, 817, 902, 909, 914, 933, 944, 948, 950, 951, 952, 953, 964, 990, 991, 1039; части: Баръ-Польскій или Лицке и Баръ-Русскій, 750—753;—Горній, см. Чемерисы-Барскіе;—Новый, см. Барокъ д. 5 Мог.;—Чемерисскій, см. Чемерисы-Барскіе.



- Барысько уроч. (гора), см. Ушица-Старая зашт. гор.  
Басаличовка с. 3 Гайс., 321—322.  
Батарей уроч. (курганы), см. Кадіевцы с. 5 Кам.  
Ватій, часть села, см. Пилипы-Александровскіе с. 1 Ушиц.  
Батогъ уицт. м. 3 Гайс., 329, 345;—часть села, см. Четвертиновка с. 3 Гайс.  
Батогъ рч., 227;—Тибръ, Шатавка рч., см. Шатавка;—рч. 874;—см. Званъ рч.  
Батожокъ рч., см. Званъ рч.;—рч., 1056.  
Бахматово уроч., см. Бѣлоусовка с. 3 Гайс.  
Бахматовцы с. 3 Летич., 531—532, 536, 554, 555.  
Бахтынка, Дожва рч., 974.  
Бахтынокъ д. 5 Ушиц., 974—975.  
Бахтынь с. 5 Ушиц., 967, 974—975, 977, 990, 997.  
Бачулины д. 3 Проск., 878—879.  
Баштанковъ с. 5 Ольг., 829, 843.  
Бибехи с. 4 Летич., 558.  
Бегасовка, часть села, см. Клебань с. 2 Брацл.  
Беднаровка, часть села, см. Ялтушковъ м. 5 Мог.  
Бедриковцы, Бедриховцы, Бедриховъ-Городокъ, Новодворъ с. 4 Проск., 476, 879.  
Бедриховъ-Городокъ, см. Городокъ м. 6 Кам.;—см. Бедриковцы с. 4 Проск.  
Безносковцы с. 2 Кам., 414.  
Бендера, часть села, см. Гули с. 1 Ушиц.  
Бендеры г. Бессар. губ., 1000.  
Бендзари с. 1 Балт., 1, 4.  
Беневка, Беніовка с., 58.  
Бердичевъ г. Кіев. губ., 502, 515, 548, 595, 606, 634, 637, 802.  
Берегъ-Большой д. 5 Ушиц., 980—982;—Малый д. 5 Ушиц., 980—982.  
Бережанка (Чемеровецкая) с. 6 Кам., 474, 483, 491;—д. 5 Кам., 469.  
Бережанка рч., 155, 158, 161.  
Березина д. 1 Ушиц., 905—907;—исчезнув. хуторъ, 881.  
Березки Бершадскіе с. 3 Ольг., 164, 772, 801—802;—Надкодымскіе с. 6 Балт.,  
100, 801;—Чечельницкіе с. 1 Ольг., 771—772, 801.  
Березная с. 5 Лит., 646.  
Березова с. 4 Мог., 734.  
Березовая-Балка д. 6 Балт., 104—105.  
Березовка ручей, 371, 661.  
Березовка с. 3 Балт., 37—38;—д. 4 Балт., 67, 97;—д. 4 Брацл., 191—192;—д. 5  
Брацл., 197—198;—с. 5 Гайс., 360—361;—д. 1 Лит., 585;—с. 1 Ямп., 708,  
1003—1004, части: Волощина, Пречепилровка и Слобода, 1003;—с. 4 Ямп.,  
1003—1004, 1040, части: Шведявка или Швейкивка, Трепалівка, Когутівка  
и Старо-Березовка, 1003, 1040;—Полевая с. 5 Лит., 646—647, 648, 655, 656.  
Березовская-Слобода д., см. Севериновка д. 5 Лит.  
Березы, часть села, см. Покутинцы с. 3 Ушиц.  
Берестечко м., 572.  
Берестяги с. 5 Гайс., 361—362.  
Берладьинка уроч. (лѣсъ), см. Китайгородъ с. 2 Брацл.  
Берлятка д. 3 Мог., 730—731;—д. 4 Мог., 744.



- Бернадынка рч., см. Савранка рч.  
Бернашовка д. 4 Мог., 736—737, 990.  
Бершадка рч., см. Дохна.  
Бершадская-Ольшанка, см. Ольшанка-Бершадская с. 1 Ольг.;—Рогозка, см. Рогозка-Бершад. с. 1 Ольг.;—Слобода д., см. Слобода-Бершадская д.  
Бершадскіе-Березки, см. Березки-Бершадскіе с. 3 Ольг.;—Пески, см. Пески-Бершадскіе с. 1 Ольг.  
Бершадъ м. 3 Ольг., 159, 295, 781, 802, 805, 809, 810, 811.  
Бессарабія, Бессарабская губ., Молдавія, 18, 19, 21, 23, 26, 27, 36, 60, 109, 111, 151, 197, 207, 302, 325, 336, 353, 376, 390, 406, 419, 423, 468, 469, 473, 480, 508, 578, 601, 609, 618, 632, 683, 684, 686, 690, 693, 694, 697, 705, 706, 719, 721, 734, 737, 740, 746, 747, 748, 749, 750, 758, 759, 784, 790, 813, 843, 872, 880, 881, 921, 926, 928, 932, 938, 961, 967, 969, 975, 977, 979, 980, 981, 984, 986, 987, 989, 990, 991, 992, 993, 997, 998, 1003, 1007, 1008, 1013, 1041, 1044, 1063.  
Бессарабовка, часть поселенія, см. Тростинець 2 Брацл.  
Бзовъ д. 1 Летич., 506.  
Била-Стара уроч., см. Бѣлая с. 3 Кам.  
Билецкое д. 1 Лит., 588.  
Биликовцы с. 3 Лит., 610—611, 625; уроч. Селище, 610—611.  
Билинцина, часть села, см. Косица-Малая с. 3 Ямп.  
Бискунка д. 1 Вин., 214—215.  
Бичева с. 5 Лит., 646, 647—648; уроч. Слободка, 647.  
Біевцы д. 5 Брацл., 199.  
Блаково-Городище уроч. (гора), см. Приворотье-Маковское.  
Блещановка с. 2 Ушиц., 926, 933.  
Блидки, часть села, см. Фастовцы с. 5 Брацл.  
Блихъ-Хуторъ 6 Кам., 476.  
Бобловъ с. 4 Брацл., 183.  
Бобрикъ-Великій с. 1 Балт., 4;—Казенный с. Херсон. губ., 5;—Малый д. 1 Балт., 4.  
Бобрка, Майдаиъ с. 3 Вин., 232; уроч. Жидки (лѣсъ), 232.  
Бобрка рч., 232, 233.  
Бобылевка, часть села, см. Кацмазовъ с. 3 Мог.  
Бовваиъ, часть села, см. Куча с. 5 Ушиц.  
Богатырки, см. Олешки д. 6 Балт.  
Богачовка д. 6 Балт., 117—118;—предмѣстье Шаргорода, 731;— часть села, см. Писаревка-Русская с. 4 Ямп.  
Богдановка, см. Дубинова с. 5 Балт.;—с. 2 Брацл., 150—151, 324, 338.  
Богдановцы с. 2 Летич., 517.  
Богоносковка, часть села, см. Лучинець м. 2 Могил.  
Богополь м. 6 Балт., 101—102, 112, 120.  
Богословка д. 5 Проск., 898.  
Богушова уроч., см. Потокъ с. 5 Брацл.  
Богушовка д. 5 Ушиц., 983—984.  
Богъ с., 586.  
Бодачовка с. 2 Ушиц., 833, 926—927.



- Божиловцы, Buzikowcze (предположительно древній городъ Божскъ, Божскій; Бужскій) с. 4 Летич., 558, 561.
- Божій-Даръ, см. Снитовка м. 1 Летич.
- Божница уроч., см. Винниковцы с. 1 Лит.
- Божскій, исчезн. городъ, см. Божиловцы с. 4 Летич.
- Божскъ, исчезн. городъ, см. Божиловцы с. 4 Летич.
- Бойко, часть села, см. Хутора-Мизяковекіе с. 3 Вин.
- Бокіевка д. 3 Проск., 872.
- Болванецъ рч., 869.
- Болганская долина, см. Окница с. 5 Ольг.
- Болганъ с. 5 Ольг., 829—830;—урочище, 829, 830.
- Болгарія, 761.
- Болгарка, часть села, см. Плотъ с. 2 Балт.
- Болеславчикъ д. 6 Балт., 102.
- Болоховская земля, 510, 577.
- Большая-Мочулка см. Мочулка-Больш. с. 1 Гайс.;—Стратіевка, см. Стратіевка с. 2 Брацл.;—Тернавка, см. Тернавка-Жабокричская с. 4 Ольг.
- Большіе-Гелетинцы, см. Гелетинцы с. 5 Проск.;—Крушлинцы, см. Крушлинцы-Большіе с. 2 Вин.;—Педосы, см. Педосы-Лѣсовые с. 2 Проск.;—Хутора, см. Хутора-Большіе, предместье г. Виницы.
- Большой Берегъ, см. Берегъ-Большой д. 5 Ушиц.;—Мытникъ, см. Мытникъ-Большой с. 5 Лит.
- Боличка уроч. (гора), см. Стѣна с. 2 Ямп.
- Бондаровка с. 5 Брацл., 194;—д. 6 Кам., 482—483.
- Бондуrowa с. 4 Балт., 55, части: Гудымковка, Наливайковка и Старо-Бондуrowa, 55.
- Бондуrowка с. 2 Ольг., 118, 211, 783—784, 793.
- Борбухи д. 1 Проск., 856.
- Боржимовка, Ксендзовка д. 3 Вин., 243—244.
- Боричова рч., см. Матерская рч.
- Боршковецкая-Мукша, см. Мукша-Боршковецкая д. 1 Кам.
- Боршковцы с. 1 Кам., 400—401.
- Борковскій-Майданъ, см. Майданъ-Борковскій д. 1 Лит.
- Борковъ с. 1 Лит., 573—574, 583.
- Боровка, см. Гребля-Понова с. 2 Ольг.;—прежде Хутора-Шаргородекіе, с. 1 Ямп., 734, 785, 1004—1005, 1008, 1012, 1040; часть: Старо-Воронка, 1004.
- Боровскаго хуторъ, см. Хуторъ-Боровскаго.
- Борсуки с. 1 Балт., 5;—с. 2 Гайс., 304—305, 320.
- Борсуковцы с. 4 Ушиц., 961—962, 988.
- Борсуцкій курганъ, см. Мазеницы с. 5 Лит.
- Бортники с. 3 Брацл., 165—166.
- Борщи, Готары с. 2 Балт., 15—17;—д. 5 Мор., 760—761.
- Борщивка, часть села, см. Бѣлоусовка с. 3 Гайс.
- Борщовка д. 5 Проск., 894—895.
- Босивка д., см. Ермолаевка д. 6 Балт.
- Боснячина, часть поселенія, см. Ярмолинцы м. 1 Проск.
- Босовка д. 4 Проск., 884, 887—888.



- Вотушане с. 2 Балт., 17.  
Бохны д. 1 Летич., 502.  
Бохонки д. 1 Вин., 220—221.  
Боцёвка, часть села, см. Липовка-Комаргородск. с. 3 Ямп.  
Бочка ручей, 227.  
Бочковское уроч., см. Хутора-Мизяковские с. 3 Вин.  
Брага с. 4 Кам., 445—446, 447, 574.  
Брага рч., 269.  
Брагиловъ, см. Бранловъ м. 5 Вин.  
Брагировъ, см. Бранловъ м. 5 Вин.  
Бранловка, Слобода-Чолковская или Цивковская, с. 1 Ушиц., 902, 905, 979.  
Бранловская-Новоселица, см. Новоселица-Бранлов. с. 1 Вин.  
Бранловъ, Брагиловъ, Брагировъ м. 5 Вин., 143, 211, 229, 269—271, 276, 280, 284, 584, 587, 597, 999.  
Брацлавъ, Брацлавъ, Брячиславъ, городъ Св. Петра, 123—126, 140, 210, 211, 235, 290, 295, 302, 328, 999, 1052.  
Брейтавка рч., см. Шатавка рч.  
Брестъ-Литовскъ г., 802, 812, 944.  
Бржезаны с., 542.  
Бржезье-Новое, см. Збрижъ м. 5 Кам.  
Бритавка с. 2 Ольг., 784, 789.  
Бритавка ручей, 775.  
Броварня рч., 888.  
Бродокъ с. 3 Гайс., 322—323, 340.  
Бродъ рч., см. Самецъ рч.  
Бродъ-Дзыговъ, см. Дзыговъ-Бродъ д. 1 Ямп.;— Каменный, см. Каменный-Бродъ, с. 5 Балт.  
Бронца с. 1 Мог., 689—690; часть: Катериновка, 689.  
Бронца, Котлубаевка рч., 689, 691, 699.  
Бруловъ, исчезн. поселение, 876.  
Бруновка с. 3 Проск., 869, 876.  
Бруслиновъ с. 2 Лит., 591—592.  
Брячиславъ, см. Брацлавъ г.  
Бубновка с. 3 Гайс., 323;—Великая, Личманы, Личмановъ-Хуторъ, с. 3 Проск. 869;—Малая, Цивировка д. 5 Проск., 892.  
Бугайка рч., см. Шукайвода рч.  
Бугаковъ с. 5 Брацл., 194—195.  
Бугарь уроч. (болото), см. Литинка с. 1 Лит.  
Буглай д. 1 Летич., 516—517, 535.  
Бугорня, см. Алексёвка с. 5 Ольг.  
Бугриновка, см. Угриновка с. 2 Лит.  
Бугъ р., 1, 11, 54, 57, 62, 63, 65, 66, 67, 69, 73, 77, 79, 80, 81, 82, 83, 84, 87, 90, 92, 97, 99, 101, 103, 104, 107, 108, 114, 116, 117, 120, 123, 124, 128, 129, 132, 133, 135, 137, 138, 139, 140, 141, 147, 148, 151, 156, 159, 160, 162, 168, 169, 170, 175, 177, 178, 179, 180, 183, 184, 190, 192, 193, 201, 202, 209, 210, 211, 212, 213, 214, 217, 218, 219, 220, 222, 224, 225, 227,



228, 229, 230, 232, 233, 234, 236, 238, 239, 240, 242, 245, 246, 247, 248,  
250, 253, 261, 265, 266, 267, 269, 271, 272, 273, 279, 283, 284, 286, 291,  
293, 294, 295, 302, 321, 322, 324, 326, 327, 328, 329, 330, 331, 333, 334,  
336, 337, 338, 341, 342, 343, 344, 345, 347, 349, 351, 353, 358, 362, 363,  
365, 366, 368, 369, 372, 373, 374, 376, 497, 504, 508, 509, 510, 511, 512,  
514, 515, 516, 523, 524, 525, 530, 533, 538, 540, 549, 551, 552, 572, 577,  
583, 585, 591, 592, 594, 597, 598, 599, 602, 603, 604, 605, 606, 608, 609,  
611, 613, 615, 630, 641, 642, 646, 648, 649, 650, 652, 654, 658, 659, 662,  
664, 665, 668, 670, 675, 681, 750, 777, 787, 796, 801, 802, 804, 806, 807,  
808, 809, 810, 811, 812, 847, 859, 860, 861, 863, 866, 868, 869, 870, 871,  
872, 874, 877, 878, 911, 972, 1028, 1033, 1043.

Будей с. 3 Балт., 38—39; части: Будейка, Слобода, Стѣпянка и Замогилья, 38.

Будецкій-Майданъ, см. Майданъ-Будецкій д. 5 Вин.

Будки д. 5 Брацл., 207;—Будьки с. 5 Вин., 271—272.

Будьки, см. Будки с. 5 Вин.

Будное с. 3 Мог., 716, 726; части: Крыловка, Мадзуровка, Причениловка и Ра-  
ковский-Куть, 716.

Будрѣвка, часть села, см. Голенищевъ с. 1 Летич.

Буды с. 2 Брацл., 151.

Будыськи, см. Порѣчье-Новое с. 6 Кам.

Бужокъ рч., 347, 532, 537, 540, 546, 550, 551, 552, 554, 555, 557, 859, 864,  
865, 867, 869, 873, 874.

Бужекій, см. Божиковцы с. 4 Летич.

Бузниковата с. 6 Балт., 102—103.

Бузниковата рч., 106.

Buzkowce, см. Божиковцы с. 4 Летич.

Бузулинецъ, исчезн. поселеніе, 855.

Бузулинцы, уничтож. село, 536.

Буйволоуцы, Десковцы с. 1 Проск., 849.

Букатинка, Букатинцы с. 1 Ямп., 1005—1006.

Букатинцы, см. Букатинка с. 1 Ямп.

Бураковка, часть села, см. Кадіевцы с. 5 Кам.

Бурилова с. 6 Балт., 103.

Буринцы, часть села, см. Ярмолинцы м. 1 Проск.

Бурлаковка, часть села, см. Старо-Христище с. 4 Ольг.

Бурсацкій курганъ, см. Мазеницы с. 5 Лит.

Бурты д. 5 Кам., 459—460;—часть села, см. Харячка с. 3 Гайс.;— часть села,  
см. Ушица-Старая г.

Бурштены д. 2 Балт., 33.

Бутвыны уроч., см. Сербиновцы с. 3 Лит.

Бутова уроч., см. Пчельна с. 4 Гайс.

Буцнева, Лука-Бучнева д. 4 Летич., 563.

Буцневцы, прежде уроч. Мартыновцы, Подоліе, м. 1 Летич., 500—501, 558; часть:  
Заставки, 500.

Буци с. 5 Мог., 753—754, 769.

Бучан с. 4 Ушиц., 962.



- Бучакъ рч., 811.  
Бучацкій шляхъ, 841.  
Бучнева-Лука, см. Бучнева д. 4 Летич.  
Буша с. 2 Ями., 841, 1007, 1013—1014.  
Буша рч., 1004.  
Бушанская-Слобода, см. Слобода-Бушанская д. 2 Ями.  
Бушинка д. 5 Ями., 1061—1062;— Немировская с. 5 Брацл., 195, 198;— Малая или Старая, Бушиночка д. 4 Брацл., 168, 192, 195, 202.  
Бушинка рч., 1001.  
Бушиночка,—Малая, см. Бушинка Малая д. 4 Брацл.  
Быковъ исчезн. городъ, 573.  
Быкъ рч., см. Дохна.  
Былинъ, см. Бѣляны-Шаргородскіе с. 2 Мог.  
Бырливецкая, часть села, см. Мариановка с. 5 Мог.  
Бырлинцы, прежде уроч. „Высочекъ“, с. Мог., 167;— Лѣсовые с. 3 Мог., 716—717;—Полевые с. 5 Мог., 754—755, 759.  
Бырловка, Бырловъ, с. 3 Ольг., 802—803.  
Бырловъ, см. Бырловка с. 3 Ольг.  
Быстрица д. 1 Ушиц., 913—914.  
Быстрица рч., см. Ревуха;—рч., 913.  
Бѣдовка, часть села, см. Тисеколунгъ с. 2 Балт.  
Бѣлановка, Дольные-Фольварка, предместье, 378, 394—397.  
Бѣлая с. 3 Кам., 429—430; уроч. Старая-Била, 429;—с. 2 Ями., 1013, 1014.  
Бѣлая рч., 966, 1022.  
Бѣлай-Церковь м. Киев. губ., 212, 239.  
Бѣличинъ с. 5 Мог., 755.  
Бѣлова, см. Бѣляны-Шаргородскіе с. 2 Мог.  
Бѣлостокъ, см. Калиновка м. 4 Вин.  
Бѣлоусовка д. 4 Балт., 54;—с. 1 Брацл., 126—127;—с. 3 Гайс., 323—326; часть: Борщивка, 325; уроч.: Бахматово, Гайдамацкое, Кіевецъ и Окоцысько, 324.  
Бѣлоча с. 2 Балт., 17—18.  
Бѣлоча, Бѣлочъ, Бѣлочье рч., 17, 39, 41, 49, 53, 831.  
Бѣлуга рч., см. Ревуха.  
Бѣлый-Камень, см. Гуцвицы с. 3 Вин.;—с. 1 Ольг., 772; уроч. Рогузинская, Сычевая гора, 772.  
Бѣлый-Рукавъ, см. Рукавъ-Бѣлый с. 4 Лит.  
Бѣлявщина, часть села, см. Проскуровка с. 3 Ушиц.  
Бѣляны-Котвужанскіе, Попелюхскіе д. 4 Мог., 746, 989;— Шаргородскіе, Бѣлова, Былинъ, Вялокуровецъ с. 2 Мог., 703—704.  
Вялокуровецъ, см. Бѣляны-Шаргородскіе с. 2 Мог.
- 
- В**адатурколь с. 3 Балт., 39—40.  
Важна д. 4 Гайс., 354—355.  
Вазлуй ручей, 1009.  
Валахія, Волощина, 109, 111, 345, 683, 705, 936, 939, 976, 990, 994, 1003, 1013.  
Валь-Круглый уроч., см. Стрѣльники с. 4 Ями.







- Вербецкіе-Хутора д. 4 Ольг., см. Хутора-Вербецкіе.  
Вербецкій-Майданъ д. 1 Летич., см. Майданъ-Вербецкій.  
Вербичъ рч., 289, 305.  
Вербичъ, см. Грановъ м. 2 Гайс.;—уроч. (дѣсь), см. Михайловка с. 2 Гайс.  
Вербка, Байраковка с. 4 Брацл., 183;—с. 2 Кам., 414—415, 426, 981;— Великая или Старая, Старжицы с. 1 Ольг., 772—773, 789, 794, 795, 833;— Волокская, Новая, Малая с. 4 Ольг., 813—814, 816; уроч. (горы): Котоніевская, Подзамчая и Уманская, 813—814;— Деревянная д. 1 Проск., 854;— Казенная с. 1 Летич., 501—502, 585, 650;— Мурованная с. 2 Летич., 502, 517—518.  
Вербова, Вербовка рч., см. Званъ.  
Вербова с. 5 Балт., 69;—с. 3 Ямп., 1026.  
Вербовецъ, Верховецъ зашт. гор. 5 Ушиц., 902, 903, 974, 975—977, 978, 990, 994, 997; части: Вѣтранка и Песцы, 974, 975—977.  
Вербовка рч., см. Званъ.  
Вербовка д. 6 Балт., 115;—д. 2 Лит., 609—610.  
Вербычная д. 6 Кам., 490—491.  
Вергелесовка, часть села, см. Цивковцы с. 1 Ушиц.  
Верещатинцы „пустошь“, см. Володовцы с. 3 Мог.  
Верхкладна, см. Козировка д. 4 Летич.  
Верхи ручей, 261.  
Верхніе-Дунаевцы, см. Дунаевцы м. 3 Ушиц.  
Верхніе-Паневцы, часть села, см. Паневцы с. 1 Кам.  
Верхній-Калюсъ, см. Калюсикъ с. 1 Ушиц.  
Верхняки, исчезн. поселеніе, 1053.  
Верховина, часть села, см. Немиринцы с. 5 Проск.  
Верховка д. 2 Брацл., 95, 151—152; часть поселенія: Пироговка, Томашовка, 152;—м. 5 Мог., 755—756, 762.  
Верховцы д. 4 Проск., 883.  
Верхъ-Должка уроч., см. Должокъ с. 1 Кам.  
Веселая д. 4 Ушиц., 968—969.  
Веселець, см. Рѣдка с. 5 Проск.  
Веселый-Ярочекъ, часть села, см. Строинцы с. 5 Ямп.  
Вивтаръ пещера, см. Книганинъ с. 4 Кам.  
Видочна д. 2 Летич., 526.  
Викивна, см. Окивна с. 5 Гайс.;—часть села, см. Старо-Христище с. 4 Ольг.  
Викивна-Черна уроч. (долина), см. Черна с. 3 Кам.  
Виковъ уроч., см. Дорошовка с. 1 Ямп.  
Викторовка д. 6 Кам., 482—483.  
Вилы-Томашпольскія с. 3 Ямп., 1026;—Яругскія с. 1 Ямп., 1006.  
Вильченца ручей, 1044.  
Вильшанка ручей, 459.  
Вильшанка, предмѣстье Брацлава, 137.  
Винниковцы, Вѣнниковцы с. 1 Лит., 574—576, 931; часть: Субичанка, 575; уроч.: Божница, Городище, Дубица (дѣсь) и Царевское (валы), 574—576.  
Винница,—Старая г., 72, 123, 124, 196, 210—211, 218, 219, 220, 226, 235, 240.



- 245, 246, 248, 502, 545, 583, 591, 600, 610, 682, 708, 974, 1000, 1039, 1054;—часть поселенія, см. г. Хмільнякъ 2 Лит.
- Винничка, Вишня рч., 210, 218, 219, 221, 227.
- Виножь с. 4 Мог., 734—735; части: Балки и Кимакивка, 734.
- Винокурня, Майданъ д. 3 Брацл., 181.
- Виргiевка, часть села, см. Фастовцы с. 5 Брацл.
- Витава д. 2 Вин., 229—230.
- Витковцы, Войтковцы с. 4 Кам., 446—447.
- Витольдовъ-Бродъ с. 5 Балт., 69—70.
- Витрана, часть села, см. Громовка с. 2 Мог.
- Вигрянка д., см. Слободка-Малиновецкая д. 5 Кам.
- Вихровка с. 3 Ушиц., 941, 948, 850.
- Вицентовка д. 3 Ушиц., 942.
- Вишенька с. 3 Вин., 232—233, 265.
- Вишнева, исчезн. поселеніе, 128.
- Вишневецкій выселокъ, см. Завадовка с. 6 Кам.
- Вишневчикъ с. 6 Кам., 474—475, 480, 495.
- Вишня рч., см. Винничка рч.
- Вишня, часть села, см. Шереметка с. 1 Вин.
- Владимiрская губ., 782.
- Власовка, см. Уласовка д. 6 Лит.
- Внучковцы, см. Радовцы с. 3 Лит.
- Вовкотрубивка д. 3 Вин., 235.
- Вода-Синяя рч., см. Синюха рч.
- Вода-Холодная ручей, см. Холодная-Вода.
- Водычки с. 2 Проск., 859.
- Воеводчицы с. 1 Мог., 690—691, 692, 712.
- Вознесенская губ., 2.
- Возновцы с. 5 Ямп., 1050, 1063.
- Войнашовка д. 5 Мог., 765—766.
- Войтковцы с. 4 Кам., см. Витковцы.
- Войтовина д. 5 Проск., 898.
- Войтовка с. 1 Брацл., 127—128; части села: Мазуровка, Нагоріе, Пидметы, 127;—с. 3 Ольг., 270, 803—804; уроч. Замчище, 803.
- Войтовочка ручей, 803.
- Войтовцы с. 5 Брацл., 195—196, 203; уроч. Замокъ, 195;—с. 1 Летич., 502;—уничт. поселеніе, 624, 625;—с. 5 Лит., 605, 632, 648—649, 652, 663;—д. 2 Проск., 865;—см. Ушица-Новая.
- Войцiховка д. 3 Брацл., 167.
- Волица д. 2 Проск., 859, 862—863.
- Волкивка, часть села, см. Николаевъ с. 2 Гайс.
- Волковинцы, Волковый м. 1 Летич., 502—503.
- Волковня, часть села, см. Ягуншкoвъ м. 5 Ямп.
- Волковый, см. Волковинцы м. 1 Летич.
- Волковцы-Вышiе д. 1 Проск., 849—850;—Низшiе с. 1 Проск., 849—850.
- Волкотрубка рч., 438.



- Волкотрубивка, часть села, см. Шершни с. 5 Вин.  
Волкотрубовка, часть села, см. Корытна с. 2 Гайс.  
Волкотрубы д. 3 Кам., 438—439.  
Волкъ рч., 497, 499, 504, 506, 513, 515, 517, 523, 526, 527, 529, 530, 849, 852.  
Волова с. 1 Ольг., 773—774.  
Волова рч., 773.  
Воловодовка с. 5 Брацл., 195, 196—197; часть села: Мазуровка, 196; уроч. (лѣсъ) Суховерхъ, 196.  
Володарка м. Кіев. губ., 106.  
Володовцы, Володыевцы, прежде „пустошь“ Вережатинцы, с. 3 Мог., 717—718, 762;—с. 4 Ямп. (Шаргородскіе-Хутора), 1040—1041.  
Володыевцы, см. Володовцы с. 3 Мог.  
Волокъ ручей, 260, 262, 263.  
Волоская-Вербка, см. Вербка-Волоская с. 4 Ольг.  
Волоская-Писаревка, см. Писаревка-Волоская с. 2 Ямп.  
Волоскіе-Каричинцы, см. Каричинцы-Волоскіе с. 4 Летич.  
Волоскіе-Чемерисы, см. Чемерисы-Волоскіе с. 5 Мог.  
Волоско-Крикливецъ с. 1 Ольг., 784—785.  
Волосовинцы, см. Обжила с. 3 Балт.  
Волосовцы с. 3 Летич., 532—533, 541, 861.  
Волохи д. 5 Кам., 459—460;— д. 1 Мог., 699—700;— часть села, см. Серебряя с. 1 Мог.  
Волочискъ м. Волын. губ., 637.  
Волошановскаго-Хуторъ, см. Хуторъ-Волошанов. 3 Мог.  
Волошскій кутокъ, часть села, см. Озаринцы м. 2 Мог.  
Волошскій шляхъ, 472.  
Волощина, см. Валахія;— часть села, см. Балинь м. 2 Кам.;— часть села, см. Березовка с. 1 Ямп.;— часть села, см. Кривое-Озеро м. 6 Балт.;— часть села, см. Лѣсниче с. 1 Ольг.;— уроч., см. Сарновъ с. 3 Проск.  
Волощовъ с., 574.  
Волудринцы д. 1 Проск., 851—852.  
Волчица рч., 1042.  
Волчокъ рч., 526, 564, 854.  
Волчокъ с. 1 Ольг., 774;— д. 1 Брацл., 124—125, 126;— часть села, см. Слобода-Носковецкая с. 5 Вин.  
Волчокъ-Немировскій с. 5 Брацл., 197—198, 208.  
Волчья д. 1 Проск., 856—857.  
Воля-Балка д. 6 Балт., 114—115.  
Волчья-Гора, часть села, см. Пашковцы с. 2 Проск.;— предместье, см. Черноостровъ м. 3 Проск.  
Волянь, 261, 312, 446, 478, 542, 557, 589, 680, 752, 922.  
Вольфановка д. 2 Ямп., 1022—1023.  
Воля-Бабинская, см. Десеровка с. 6 Лит.  
Волядынка рч., 833.  
Волядынка, см. Монастырище с. 5 Ольг.  
Волярка д. 2 Балт., 30, 157.



- Воньковоцкій-Майданъ, см. Майданъ-Воньковоцкій.
- Воньковцы м. 1 Ушиц., 905—907, 910, 914, 916; уроч.: Палиевъ лѣсъ и Шамилевы ставки, 905;—Старые, см. Гули с. 1 Ушиц.
- Вонячинъ, прежде Церковный-Хуторъ, с. 1 Лит., 576.
- Воробіевка с. 4 Брацл., 183—184;—см. Врублевцы с. 2 Кам.;—д. 4 Лит., 635—636;—Дунавецъ-Низшій или Дунаевцы-Низшіе, с. 3 Ушиц., 941, 943, 956, 957.
- Воробіевцы, см. Врублевцы с. Камен. 2.
- Ворона рч., см. Жилочка рч.
- Вороная ферма, уроч. (рудка), см. Ободное с. 4 Брацл.
- Воронинцы с. 4 Лит., 630—631.
- Воронка рч., 184.
- Воронковъ с. 2 Балт., 18—19.
- Вороновица м. 4 Брацл., 183, 184—185.
- Вороновская-Слобода, см. Новоселица с. 5 Балт.
- Вороновцы, Барскіе-Хутора, с. 5 Ушиц., 977—978.
- Ворошиловка м. 5 Вил., 272—273.
- Вороны д. 3 Ольг., 805.
- Воха, см. Россоховата д. 1 Лит.
- Врублевецкая-Лука, см. Лука-Врублевецкая д. 2 Кам.
- Врублевецкая-Маріановка, см. Маріановка-Врублевецкая д. 2 Кам.
- Врублевцы, Воробіевцы, Воробіевка с. 2 Кам., 415—417; уроч.: Глибодій-Яръ. Могилки (поле) и Монастырьско, 416.
- Всятинъ, см. Гусятинъ м. 6 Кам.
- Вѣбачивка, часть села, см. Згарожъ с. 1 Летич.
- Выгнанка д. 3 Брацл., 168—169;—д. 5 Проск., 891, 893.
- Выгода, см. Суржа д. 1 Кам.;—предмѣстье, см. Томашполь м. 3 Ягн.
- Выдава с. 3 Проск., 870.
- Выдровка д. 1 Кам., 395, 404—406.
- Выдумка, часть села, см. Пироговцы с. 3 Летич.
- Выкотинцы с., 915.
- Вырливка, см. Орловка с. 3 Брацл.
- Вырловка уроч., см. Глизианецъ с. 4 Брацл.
- Высаровка д. 4 Проск., 880.
- Выселокъ Вишневецкій, см. Завадовка с. 6 Кам.
- Высички, часть села, см. Сивороги с. 4 Ушиц.
- Высока, Высока-Гребля, часть села, см. Карижинъ с. 1 Ушиц.
- Высокая-Гребля, см. Гребля-Высокая д. 4 Ольг.
- Высочекъ уроч., см. Бырлинцы-Лѣсовые с. 3 Мог. и Бырлинцы-Полевые с. 5 Мог.
- Вышная-Кропивна, см. Кропивна-Вышная с. 1 Гайс.
- Вышная-Томашовка, см. Томашовка-Вышная с. 1-Проск.
- Вышніе-Волковцы, см. Волковцы-Вышніе д. 1 Проск.
- Вышніе-Дунаевцы, см. Дунаевцы м. 3 Ушиц.
- Вышніе-Паневцы, см. Паневцы с. 1 Кам.
- Вышній-Калюсъ, см. Калюсень с. 1 Ушиц.
- Вышній-Ольчедаевъ, см. Ольчедаевъ-Вышній с. 4 Мог.



- Высшій-Сатурь, см. Сатурь-Высшій.  
Высшій-Ташлыкъ, см. Ташлыкъ-Высшій с. 4 Гайс.  
Вытекла рч., 237, 243, 633, 642.  
Вытягайловка, Натягайловка с. 2 Брацл., 152—153, 182.  
Выхватинцы с. 2 Балт., 19—20;—часть села, см. Жабинцы с. 5 Кам.  
Выхватневцы с. 2 Ушиц., 927.  
Выхилевка с. 1 Проск., 850.  
Вышковцы с. 1 Брацл., 128; уроч. (гора) Гораджова, 128.  
Вѣна г., 545.  
Вѣнниковцы, см. Винниковцы с. 1 Лит.  
Вѣтрянка, часть села, см. Лучинецъ м. 2 Мог.;—часть села, см. Вѣрбоней  
гор. 5 Ушиц.  
Вятка г., 907.  
Витровка д. 1 Ямп., 1001—1002.  
**Г**  
Гавиносы с. 2 Балт., 20.  
Гавриловцы с. 4 Кам., 447—448, 449; часть: Новый-Шлай и Старое-Село, 447.  
Гавришовка с. 2 Вин., 223;—д. 5 Мог., 763—764.  
Гавчинцы, см. Гальчинцы д. 3 Мог.  
Гудаивка, часть села, см. Чудановцы с. 5 Лит.  
Гажбѣвка с. 2 Ямп., 1014.  
Гажѣвка, часть села, см. Новоселка с. 6 Балт.  
Гайворонъ с. 5 Гайс., 362—363.  
Гайдамаки, часть села, см. Проскуровка с. 3 Ушиц.  
Гайдамацкая долина уроч., см. Флѣорина с. 1 Ольг.  
Гайдамацкій колодезь, уроч., см. Флѣорина с. 1 Ольг.  
Гайдамацкія могилы уроч. (курганы), см. Четвертиневка с. 73, Гайс.  
Гайдамацкое, уроч. (лѣсъ), см. Бѣлоусовка с. 3 Гайс.  
Гайсинъ г., 286—288, 291, 292, 298, 350, 603.  
Галавщина, печезв. поселеніе, 630.  
Галайковцы с. 4 Мог., 735.  
Галиція, 35, 425, 683, 804, 884, 896, 900, 943;—часть села, см. Месивка д. 4  
Лит.;—предмѣтье, см. Дунаевцы м. 3 Ушиц.  
Галичъ г., 922.  
Галузинцы с. 4 Летич., 558—559.  
Гальчинцы, Гавчинцы, Кавчинцы, Капчинцы д. 3 Мог., 726—728, 759.  
Гамарня д. 3 Ушиц., 949.  
Гамулевка хуторъ 1 Ямп., 1001—1002;—д. 2 Ямп., 1014.  
Ганбѣвка, часть села, см. Петрашовка с. 3 Гайс.  
Ганживка уроч. (курганъ), см. Пилива м. 6 Лит.  
Гановка д. 3 Ушиц., 951—952.  
Ганщина, см. Парѣевка с. 4 Брацл.  
Гараба с. 4 Балт., 40—41; уроч. Гарабова-Кыринцы (колодезь), 40; часть села:  
Слободка, 40.  
Гарабова-Кыринца, см. Гараба с. 3 Балт.  
Гарачинцы д. 5 Ушиц., 980—982.



- Гарлинка, Подгорье, Подгурье с. 6 Балт., 104, 105.  
Гармаки, см. Гермаки с. 4 Летич.  
Гармацкое с. 2 Балт., 20—22.  
Гатка ручей, 454, 642.  
Гатка-Улановская, Игнатовка-Улановская с. 4 Лит., 266, 631, 644.  
Гатная-Деражня, см. Деражня-Гатная с. 1 Летич.  
Гвоздавка с. 1 Балт., 6.  
Гвоздавскіе-Хутора, см. Ясенова с. 1 Балт.  
Гвоздовъ д. 3 Брацл., 183.  
Гдовскій-Майданъ, см. Майданъ-Гдовскій д. 1 Летич.  
Гедвилова д. 6 Балт., 112—114.  
Гедвиловъ, Гедвиловъ-Яръ рч., 60, 61, 62, 109, 110.  
Гедеримъ с. 2 Балт., 22—23.  
Гедзиловъ-Яръ рч., см. Гедвиловъ-Яръ.  
Геленовка, см. Еленовка д. 1 Кам.  
Гелетина д. 2 Ушиц., 927.  
Гелетинцы (Большіе и Малые) с. 5 Проск., 889, 890.  
Генриховка, Генриховъ-Хуторъ 3 Мог., 732—733.  
Гербановка уроч., см. Яськовцы с. 2 Летич.  
Гербина с. 4 Балт., 55—56, 64.  
Гермаки (Новые и Старые), Гармаки, Армаки, Ярмаки, Козубы, прежде Станковичи, д. 4 Летич., 492, 559—560.  
Германовка д. 6 Кам., 475.  
Геталка д. 1 Вин., 220.  
Гетмановка с. 4 Балт., 56—57.  
Гетманщина, часть села, см. Соколь с. 4 Кам.  
Гибаловка с. 3 Мог., 718—719, 731;—предмѣстье, см. Черновцы м. 1 Ямп.  
Гиренки д. 5 Брацл., 201.  
Глезневъ с. 2 Проск., 524, 847, 860; уроч. Селысько, 860.  
Глембовка д. 5 Ушиц., 987—989, 994.  
Глибовъ, см. Глѣбовъ с. 1 Ушиц.  
Глибока-Кырышцы, см. Жабинцы с. 5 Кам.  
Глибокій-Яръ уроч., см. Врублевцы с. 2 Кам.  
Гликовка, часть села, см. Соболевка м. 3 Гайс.  
Глинище д. 1 Брацл., 135.  
Глинка, часть села, см. Хмѣльникъ г. 2 Лит.  
Глинское д. 2 Ольг., 793.  
Глинскъ с. 4 Вин., 163, 252—253, 570, 637.  
Глинянецъ с. 4 Брацл., 185—186, 543; части: Глинянецъ-Кордышовскій, 185, и Г.-Немировскій, 185.  
Глинянка, см. Клебанки с. 3 Лит.  
Глобівка, часть села, см. Емяловка с. 5 Балт.  
Гловачовка, уничт. поселеніе 3 Летич., 531.  
Глубокая, уроч. (поле), см. Деражня м. 1 Летич.  
Глубочекъ д. 1 Балт., 9, 10;—д. 4 Балт., 60—62;—с. 3 Гайс., 326—327, 337;—с. 1 Ушиц., 907;—уроч. (оврагъ), см. Песець с. 4 Ушиц.



- Глубочица рч., 907.  
Глузданівка, часть села, см. Угриновка 2 Лит.  
Глушковецкая-Слободка, см. Слободка-Глушковецкая д. 1 Проск.  
Глушковцы с. 1 Проск., 850—851.  
Глѣбовская-Гута, см. Гута-Глѣбовская д. 1 Ушиц.  
Глѣбовъ, Глѣбовъ с. 1 Ушиц., 907—909.  
Глядки с. 3 Проск., 870—871.  
Гнатовина уроч. (лѣсъ), см. Приворотье д. 2 Кам.  
Гнивань д. 1 Вин., 219, 229, 284;—исчезн. м-ко 4 Мор., 736.  
Гнилая рч., см. Яланецъ рч. и Савранка.  
Гнилая, часть села, см. Ольгополь г.  
Гниловодка рч., 421, 427, 926, 933, 937.  
Гниловоды д. 2 Кам., 427.  
Гниловоды рч., 798.  
Гнилой (прудь), 767.  
Гнилой-Ташлыкъ рч., см. Ташлыкъ-Гнилой.  
Гнилой-Ташлычокъ рч., см. Ташлычокъ-Гнилой.  
Гнилячка, часть села, см. Ушица-Старая заштат. гор.  
Гобжила, см. Обжила с. 3 Балт.  
Говіевскіе-Хутора, см. Троянка с. 5 Балт.  
Говіевскій уроч. (лѣсъ), см. Журавлинка с. 6 Балт.  
Говорка рч., см. Званъ рч.  
Говоры с. 1 Ушиц., 909—910, 913.  
Гоголи д. 4 Летич., 558.  
Годземба, см. Концеба с. 4 Балт.  
Голдашовка с. 1 Ольг., 774, 780.  
Голендры д. 5 Вин., 254;—уроч., см. Смѣла с. 4 Лит.  
Голенищевскій-Майданъ, см. Майданъ-Голенищевскій д. 1 Летич.  
Голенищевъ, Оленищевъ с. 6 Кам., 475; уроч.: Замчиско, Княже-Замчиско, Звенигородъ (гора), Дѣвиче, 475;—Ленищевъ, Калиновка с. 1 Летич., 504; части: Будріевка и Селище и урочище (поле) Лубянка, 504.  
Голенищинцы, исчезн. поселеніе 6 Лит., 671.  
Голивци, см. Гулевцы с. 4 Вин.  
Голиновка, см. Еленовка д. 1 Кам.  
Голова ручей, 966.  
Голованевскъ м. 5 Балт., 70—71, 72, 86, 98; часть села: Ксеензовка или Юридика, 70.  
Головачовка, Колачовка, уничт. поселеніе 3 Летич., 549.  
Головеньки д. 4 Брацл., 183.  
Головкова ручей, 339.  
Голово-Русава с. 3 Ямп., 1026—1027; части: Добрушивка и Мазуровка, 1026.  
Головчинцы д. 3 Летич., 552—553, 852;—с. 3 Лит., 612—613.  
Голодки с. 3 Лит., 613—614.  
Голодьки с. 2 Лит., 586, 592—594, 599, 663; уроч. Лучокъ, 592.  
Голозубинцы с. 3 Ушиц., 942, 946.  
Голополь, см. Ольгополь г.



- Голоскій-Майданъ, см. Майданъ-Голоскій д. 2 Лит.
- Голосковъ м. 5 Балт., 83—84;—с. 1 Кам., 401—402, 408;—с. 3 Летич., 533—535, 551;—Старый, уничт. поселеніе 3 Летич., 534.
- Голотовскій ручей, 788.
- Голохвасты д. 1 Проск., 854, 857.
- Голубече с. 4 Ольг., 814—815; уроч. Посъче, 814.
- Голубовка д. 5 Мог., 763—764.
- Голчедаевъ, см. Ольчедаевъ-Высшій с. 4 Мог.
- Голынивка, см. Еленовка д. 1 Кам.
- Голычницы с. 4 Ями., 1041.
- Гольма, часть села, см. Старо-Саббатиновка д. 5 Балт.;—уроч. (близка) 91.
- Гольцы, см. Гулевцы с. 4 Вин.
- Голяки с. 4 Вин., 253.
- Голяковка, часть села, см. Угриновка 2 Лит.
- Гонората, Перешоры с. 2 Балт., 23—24, 28.
- Гоноровка с. 5 Ольг., 831—832; части: Слобода и Цыганщина, 831;—д. 2 Ями., 1015, 1022.
- Гонтировка, часть села, см. Жабинцы с. 5 Кам.
- Гончариха ручей, 661.
- Гонтелицы, см. Копіевка с. 3 Брацл.
- Гора, часть села, см. Рѣдкодубы с. 2 Проск.
- Гора-Волчья, часть села, см. Пашковцы с. 2 Проск.;—предмѣстье, см. Черно-островъ м. 3 Проск.
- Гора-Горошкова уроч., см. Студеница м. 2 Ушиц.
- Гора-Золота, часть села, см. Вендычане с. 1 Мог.
- Гора-Мамаева, часть села, см. Николаевъ с. 2 Гайб.
- Гора-Царская, часть села, см. Яновъ м. 4 Вин.
- Гора-Цыганская уроч., см. Сатановъ м. 5 Проск.
- Гораджова уроч. (гора), см. Вышковцы с. 1 Брацл.
- Гораевка с. 2 Ушиц., 927—929.
- Горацовка, часть села, см. Ушица-Старая зант. гор.
- Горбановка, исчезн. хуторъ 4 Проск., 881.
- Горбасовъ, Горливъ-Горбъ, с. 1 Летич., 504.
- Горбовцы с. 1 Лит., 576—577, 580, 584.
- Горбъ-Горливъ, см. Горбасовъ с. 1 Летич.;—Ракснъ уроч., см. Монастырское с. 1 Брацл.;—Шевскій уроч., см. Супруновъ с. 3 Вин.
- Гордѣвка рч., см. Тростянецъ рч.
- Гордѣвка с. 3 Ольг., 804, 811.
- Гордова, часть села, см. Ольховата с. 5 Балт.
- Гордыевка рч., см. Тростянецъ рч.
- Гордынка, см. Липовенькое с. 5 Балт.
- Гордѣвка, см. Гуцуловка д. 1 Мог.;—д. 4 Мог., 740—742.
- Горливъ-Горбъ, см. Горбасовъ с. 1 Летич.
- Горные-Будринцы, см. Кудринцы с. въ Австрія.
- Горные-Паневцы, часть села, см. Паневцы с. 1 Кам.
- Горные-Фольварки, см. Польскіе-Фольварки 1 Кам.



- Горный-Барь, см. Чемерисы-Барекіе с. 5 Мог.
- Городище с. 2 Ольг., 785;—(Старое), см. Мицевцы с. 3 Ушиц;—уроч., см. Монастырское с. 1 Брацл., Уладовка с. 3 Вин., Стуфчинцы с. 3 Летич., Винниковцы с. 1 Лит., Степанян с. 3 Лит., Пашковцы с. 2 Проск., Кривчикъ м. 2 Ушиц., Калюсъ м. 5 Ушиц.;—Блаиково, см. Приворотье д. 2 Кам.
- Городница д. 5 Брацл., 205—206.
- Городокская-Юридика, см. Юридика-Городокская д. 6 Кам.
- Городокскіе-Хутора, см. Хутора-Городокскіе 6 Кам.
- Городовскій сах. заводъ (выселокъ) д. 6 Кам., 476—477.
- Городокъ с. 1 Гайс., 288—289;—Бедриховъ-Городокъ, Новодворъ м. 6 Кам., 385, 473, 476—477, 495, 870, 887, 888, 890; часть: Старый-Городъ, 476;—Бедриховъ, см. Бедриковцы с. 4 Проск.;—Черный, см. Черноостровъ м. 1-Проск.
- Городъ св. Петра, см. Брацлавъ г.
- Городъ-Старый, часть села, см. Городокъ м. 6 Кам.;—часть, см. Проскуровъ г.
- Городьски д. 4 Ушиц., 968—969.
- Городьсько уроч., см.: Гуциницы с. 3 Вин., Княжполь с. 2 Кам., Колубиевцы с. 2 Кам., Григоровка с. 1 Мог., Супруньковцы с. 2 Ушиц.
- Городище уроч., см. Зарванцы с. 3 Вин.
- Горошко или Горошкова гора, уроч., см. Студеница м. 2 Ушиц.
- Горчичанская-Руда, см. Руда-Горчичанская д. 4 Ушиц.
- Горчичанская-Слободка, см. Слободка-Горчичанская д. 4 Ушиц.
- Горчична с. 4 Ушиц., 963.
- Горынева (пещера), см. Збрижъ м. 5 Кам.
- Горынка рч., см. Тростянець.
- Горышковка с. 3 Ями., 1027.
- Горяне, часть села, см. Лука-Барская с. 3 Лит.
- Горычковка, см. Слобода-Горычковка и Старо-Горычковка сс. 4 Ольг.
- Готары, см. Борци с. 2 Балт.
- Гоцуловка, часть села, см. Ротмистровка с. 4 Ольг.
- Гоца м. Волын. губ., 211.
- Грабарка ручей, 619, 889;—рч., см. Звониха.
- Грабова с. 3 Балт., 41—42. 53.
- Грабовець с. 1 Брацл., 128—130, 139;—д. Летич., см. Грабовцы.
- Грабовскаго-Хуторъ, см. Хуторъ-Грабовскаго 5 Ями.
- Грабовый уроч. (яръ), см. Юрковцы с. 1 Мог.
- Грабовцы, Грабовець, уничт. поселеніе 3 Летич., 511, 548;—с. 3 Мог., 719, 726.
- Грабовщина, часть села, см. Зеленче с. 2 Кам.
- Грановская-Краснополка, см. Краснополка с. 2 Гайс.
- Грановскіе-Хутора, см. Марковка с. 2 Гайс.
- Грановъ, Вербичъ м. 2 Гайс., 118, 287, 305—307, 308, 309, 310, 311, 315, 318, 319, 320, 544, 676.
- Гребелька ручей, 654.
- Гребля-Высока, часть села, см. Каршиный с. 1 Ушиц.;—Высокая, д. 4 Ольг., 820.
- Гребля-Попова, Боровка с. 2 Ольг., 785—786.
- Гребля-Старая хуторъ 6 Кам., 476.
- Гребля-Черная, часть села, см. Соболевка м. 3 Гайс.;—с. 4 Гайс., 358.



- Гребля-Широкая с. 1 Вин., 222;—с. 2 Лит., 592, 594—595, 603.  
Гредчицы, Гречинцы, Речинцы, прежде Стариновъ, Сказицы, с. 3 Летич., 535—536.  
Грекова с. Херсон. губ., 66.  
Греновка, Шнедовка д. 5 Балт., 80—81;—д. 5 Балт., 82.  
Гренчукъ, Степаниковцы с. 4 Кам., 448, 454, 562.  
Гречана с. 6 Лит., 666—667;—д. 1 Проск., 848;—с. 5 Проск., 889—890.  
Гречаны, исчезн. поселеніе 4 Мог., 739.  
Гречинцы, см. Гредчицы с. 3 Летич.  
Григоровка, часть села, см. Ставнелавчикъ м. 5 Вин.;—с. 1 Мог., 691; уроч. Голубинъ родыско, 691;—д. 1 Ушиц., 904—905.  
Грижицы д. 1 Вин., 219.  
Гримячка с. 2 Летич., 518.  
Гримячка рч., см. Ревуха.  
Гриневцы-Льсовые с. 2 Проск., 860, 874.  
Гриневцы-Полевые д. 2 Проск., 874.  
Гриневка с. 1 Брацл., 130, 176.  
Грицковъ с. 6 Кам., 477—478, 489.  
Гричковцы, см. Карачіевцы с. 1 Ушиц.  
Гричовцы, см. Карачіевцы с. 1 Ушиц.  
Гришки с. 3 Лит., 614, 623.  
Гришовцы с. 5 Ямп., 1050—1051.  
Гробы-Юськови уроч., см. Кульчіевцы с. 2 Кам.  
Громовка с. 2 Мог., 704, 709; части: Витрана, Долина, Злодівка, Новоселье и Юзина, 704.  
Громы с. Киев. губ., 373.  
Грузевца с. 2 Проск., 860—861.  
Грузька, Цсаровскіе-Хутора с. 5 Балт., 71.  
Грузькій-Майданъ, см. Майданъ-Грузькій д. 2 Лит.  
Грузькое, см. Николаевъ с. 2 Гайс.  
Грунтъ-Колибаевъ, см. Ячинцы д. 1 Кам.  
Грушанская-Слобода, см. Слобода-Слышковская с. 2 Мог.  
Грушецкій-Яръ, см. Льсковцы с. 4 Ушиц.  
Грушка с. 5 Балт., 71—72, 90;—с. 5 Ольг., 832;—с. 2 Ушиц., 928;—с. 1 Ямп., 713, 1006—1007.  
Губникъ, Сгубникъ, Соколецъ с. 3 Гайс., 118, 295, 327—328, 331, 338.  
Губаревъ д. 4 Ушиц. 962, 973—974.  
Гуверня уроч. (лѣсъ), см. Загинцы с. 2 Летич.  
Гудейка, часть села, см. Будей с. 3 Балт.  
Гудымковка, часть села, см. Бондурова с. 4 Балт.  
Гуковская-Маріановка, см. Маріановка с. 5 Кам.  
Гуковъ с. 5 Кам., 459—460, 466, 470; уроч. (курганъ): Раскопанная могила, 459—460.  
Гули д. 5 Лит., 649—650;—Ульи, Старые-Воньковцы с. 1 Ушиц., 910—911; части: Бендера, 910.  
Гулевская-Слободка, см. Слободка-Гулевская д. 1 Ушиц.  
Гулевцы, Гуліовцы, Голівци, Голѣвцы с. 4 Вин., 253—254, 256, 263.  
Гуліовцы, см. Гулевцы с. 4 Вин.



- Туменная с. 2 Вин., 223—224.  
Гумецкіе-Рыхты, см. Рыхта с. 4 Кам.  
Гуминецкая-Слободка, см. Слободка-Гуминецкая д. 2 Кам.  
Гуминецкій лѣсъ, 427.  
Гуминцы, Игуминцы с. 2 Кам., 417—418.  
Гумниска-Лядскія, см. Польскіе-Фольварки 1 Кам.;— Русскія, см. Русскіе-Фольварки 1 Кам.  
Гунча с. 1 Гайс., 289.  
Гуныка д. 5 Брацл., 201.  
Гусакивъ, см. Клебань с. 2 Брацл.  
Гусаковка, часть села, см. Широковцы с. 3 Летич.  
Гусаковцы, часть села, см. Давидковцы с. 3 Летич.  
Гусакъ, см. Клебань с. 2 Брацл.  
Гусятинъ, Усятинъ, Всятинъ м. 6 Кам., 143, 474, 478—479, 485, 491, 493, 620, 903, 995;—м. въ Австрiи, 478.  
Гута с. 2 Брацл., 153, 324, 325;— д. 3 Брацл., 181;— д. 5 Вин., 283—284;— д. 2 Ушиц., 940—941.  
Гута-Глѣбовская д. 1 Ушиц., 907—909.  
Гута-Краснянская д. 5 Ямп., 1054—1055.  
Гута-Литвинская д. 2 Лит., 591.  
Гута-Молчанская д. 5 Ямп., 1055.  
Гута-Морозовская д. 3 Ушиц., 949.  
Гута-Новая д. 3 Кам., 438—439;— д. 1 Летич., 500—501;— д. 4 Летич., 562;— д. 2 Лит., 604—605;—д. 5 Ушиц., 987—989, 994.  
Гута-Старая д. 3 Кам., 439—441;— д. 1 Летич., 500—501;— д. 1 Летич., 506—507;—д. 2 Лит., 592—594;—д. 1 Ушиц., 918;—д. 5 Ушиц., 988, 994—995.  
Гута-Чугорская д. 1 Ушиц., 973—974.  
Гутка-Кроцивнянская д. 1 Гайс., 293.  
Гутка-Райгородская д. 1 Гайс., 302—303.  
Гутинка, Черемошна рч., 283, 284.  
Гуцуловка, Гордѣвка д. 1 Мог., 701—703;—предмѣстье, см. Черновцы м. 1 Ямп.  
Гуцулы д. 2 Ушиц., 927.  
Гущинцы, Бѣлый-Камень с. 3 Вин., 233, 261, 644; уроч. Замчысько, 233.

**Д**авидковцы с. 3 Летич., 531, 536—537, 555, 671; части села: Осовецкое или Осовыкъ и Гусаковцы, 536—537.

Дакія, 379, 896.

Дамьяновъ-Яръ, см. Фурмановская-Долына д. 2 Кам.

Данилки д. 5 Брацл., 207.

Данилова-Балка, Куца-Балка с. 5 Балт., 72—73, 105.

Даньковка с. 3 Брацл., 166—167, 175, 176.

Данюки д. 3 Проск., 873—874.

Даръ-Божій, см. Снятовка м. 1 Летич.

Дахновка д. 4 Проск., 881;—д. 5 Проск., 893.

Дашевъ м. Кіев. губ., 788.

Дашковецкая-Слобода, см. Слобода-Дашковецкая д. 1 Вин.



- Дашковцы, уничт. поселеніе 3 Летич., 538, 549;—с. 2 Лит., 216, 595—596;—д. 6 Лит., 668;—с. 1 Ушиц., 908, 911—912; уроч. (лѣсъ) Привлокъ. 911.
- Двоятинка ручей, 437.
- Дельфиновка д. 5 Балт., 80—81.
- Демидовка с. 1 Вии., 214;—с. 3 Ольг., 804—805.
- Демковка с. 2 Брацл., 132, 152, 153.
- Демковы-колодцы, см. Пирожна с. 2 Ольг.
- Демковцы с. 6 Кэм., 479.
- Демовка с. 1 Ольг., 774—775, 776.
- Демшинская-Долина д. 2 Кам., 418.
- Демшинъ с. 2 Кам., 418.
- Демянковцы д. 3 Ушиц., 946—947.
- Деражня м. 1 Летич., 504—505, 558, 563, 564, 903; уроч. (поле): Глубокая, Маіовъ-Рогъ и Селище, 505.
- Деражня-Гатная с. 1 Летич., 506.
- Деражня-Кальна, Казинская, Мацьева с. 1 Летич., 506—507.
- Деребчинка рч., 1041.
- Деребчинка-Малая д. 4 Ямп., 1041—1042.
- Деребчинъ, Деревчинъ с. 4 Ямп., 50, 1041—1042, 1049.
- Деревчинъ, см. Деревчинъ с. 4 Ямп.
- Деревянка уроч. (поле), см. Баговица с. 2 Кам.
- Деревянки д. 3 Мог., 718, 731.
- Деревяная-Верба, см. Верба-Деревяная д. 1 Проск.
- Деревяны д. 2 Ушиц., 927.
- Дереньковъ, см. Севериновка с. 5 Ольг.
- Деренюха рч., см. Молдаванка;—рч., 106, 114;—Нетека рч., 89.
- Деренюха-Мокрая, Молдаванка, Молдавка рч., 76, 79, 116.
- Дерешева с. 5 Ушиц., 978, 985.
- Деркачи с. Волын. губ., 548.
- Деркачка, Свилярка рч., 339, 340.
- Деркачовка, часть села, см. Станаславчикъ м. 5 Вии.
- Дерло рч., 682, 683, 689, 690, 692, 711, 712, 714.
- Дерло предместье, см. Могилевъ-Под. г.
- Десеровка, Воля-Бабинская с. 6 Лит., 667—668.
- Десковцы, см. Буйволонцы с. 1 Проск.
- Десна рч., 225, 226, 228, 247, 258, 263.
- Дехтарка д. 4 Мог., 738.
- Дехтарка рч., 659.
- Джугастра с. 4 Ольг., 816—817.
- Джуглай рч., см. Серебрян.
- Джулянки с. 5 Гайс., 363—364.
- Джуржевка д. 1 Уш., 907—909;—д. 4 Ушиц., 963—964.
- Джуринъ, Чуриловъ м. 4 Ямп., 1042—1043; части: Ланчивка, Когутовка, Свинача-Кривда, 1042.
- Джурка рч., 1042.
- Дзвинна уроч., см. Тростинчикъ с. 3 Ольг.



- Дзеровка, часть села, см. Клебань с. 2 Брацл.  
Дзыговка м. 2 Ямп., 835, 1014—1015, 1022, 1060.  
Дзыговъ-Бродъ д. 1 Ямп., 1001.  
Дзяловъ с. 5 Вин., 273, 1051.  
Дигоры д. 2 Балт., 20, 36.  
Димитрашковка с. 5 Ольг., 832—833; уроч. (камни): Замчище и Звоница, 832.  
Дмитренки д. 3 Гайс., 321—322.  
Дибиръ р., 171.  
Дифстръ р., 17, 18, 19, 20, 21, 22, 24, 25, 26, 27, 30, 31, 32, 34, 35, 36, 39, 40, 41, 43, 44, 47, 49, 52, 101, 149, 143, 283, 378, 400, 410, 412, 415, 416, 418, 424, 425, 445, 446, 447, 448, 453, 457, 458, 619, 682, 683, 684, 688, 689, 691, 692, 694, 695, 696, 698, 699, 700, 704, 711, 712, 713, 734, 737, 739, 740, 741, 742, 744, 757, 813, 814, 817, 818, 820, 825, 829, 831, 832, 834, 835, 836, 839, 840, 841, 842, 845, 853, 855, 856, 903, 911, 913, 917, 921, 922, 923, 926, 927, 928, 929, 930, 931, 933, 935, 936, 938, 939, 940, 956, 961, 963, 966, 967, 969, 978, 980, 981, 982, 986, 988, 992, 999, 1000, 1003, 1010, 1011, 1013, 1014, 1017, 1018, 1022, 1023, 1030, 1033, 1043, 1045, 1053.  
Добранка д. 1 Ямп., 1001;—с. Херсон. губ., 106.  
Добрая-Воля д. 5 Кам., 468—469.  
Добровольскаго-Майданъ, см. Майданъ-Добровольскаго д. 5 Ямп.  
Добровольскаго-Хуторъ, см. Хуторъ-Добровольскаго 3. Мог.  
Доброгорща с. 4 Проск., 880, 888.  
Доброполь, см. Мочулка-Большая с. 1 Гайс.  
Доброшовцы, см. Кузьминцы с. 5 Мог.  
Доброшаны, см. Фельштинъ м. 4 Проск.  
Добруха рч., 515.  
Добрушивка, часть села, см. Голово-Русана с. 3 Ямп.  
Добрышовцы, см. Кузьминцы с. 5 Мог.  
Дождва рч., см. Званъ;—рч., см. Бахтынка.  
Дойбаны с. 2 Балт., 24—25, 832.  
Долгая-Пристань, см. Пристань-Долгая с. 6 Балт.  
Долге-Толтры, см. Толтры.  
Долговцы, Жорновка с. 3 Мог., 719—720, 908.  
Должокъ д. 1 Брацл., 124—125, 126;—Новоселка с. 1 Кам., 378, 402—404, 405, 411, 446, 454;—унцт. поселеніе 3 Летич., 552;—с. 5 Ямп., 1051, 1056;—уроч. (лѣсъ), см. Мизиковъ м. 3 Вин.  
Долина, часть села, см. Громовка с. 2 Мог.;—часть села, см. Лучинець м. 2 Мог.  
Долина-Демшинская, см. Демшинская-Долина д. 2 Кам.  
Долина-Мазерова уроч., см. Соболевка м. 3 Гайс.  
Долина-Фурмановская, см. Фурмановская-Долина д. 2 Кам.  
Долины, см. Долиняны д. 5 Мог.  
Долиняны, Долины д. 5 Мог., 757—758; уроч. Д.-Старые, 757.  
Дольные-Паневцы, часть села, см. Паневцы с. 1 Кам.  
Дольные-Фольварки, см. Бѣлановка предместье.  
Домановъ с., 564.



- Домаха рч., см. Пожарка.  
Домбравица, см. Барокъ д. Мог. 5.  
Домбровка д. 6 Кам., 485.  
Домница с. 2 Балт., 24.  
Домскіе-Каричинцы, см. Каричинцы-Домскіе с. 1 Летич.  
Донская область, 109, 151, 325, 332, 367.  
Донцулова, часть села, см. Колбасная с. 3 Балт.  
Донъ р., 99, 105, 315.  
Дорожинка с. 6 Балт., 104—105, 122.  
Дорошовка с. 1 Ями., 1007—1008, 1013; уроч. Виковъ, 1007.  
Дохва, часть села, см. Косница-Малая с. 3 Ями.  
Дохна, Бершадка, Быкъ рч., 151, 159, 778, 781, 783, 786, 787, 790, 793, 797,  
802, 803, 805, 807, 812, 823.  
Драгановка, Заболотовка д. 3 Кам., 435—436.  
Драшка с. 3 Ями., 1027.  
Драшаковка, часть села, см. Трояны с. 5 Балт.  
Драчковка, часть села, см. Паневцы с. 1 Кам.  
Дрищевка, часть села, см. Покутинцы с. 3 Ушиц.  
Дробышовцы, см. Кузьминцы с. 5 Мог.  
Дрогичинъ, 758.  
Дрогобышовцы, см. Кузьминцы с. 5 Мог.  
Дубина уроч. (лѣсъ), см. Винниковца с. 1 Лет.  
Дубинка д. 3 Кам., 428—429.  
Дубинова, Богдановка с. 5 Балт., 63, 73, 338.  
Дубинькь, часть села, см. Ковалевка с. 5 Брацл.  
Дубова с. 2 Балт., 24—25;—с. 1 Лит., 577.  
Дубове уроч., см. Проскуровъ г.  
Дубовецкая-Слобода, см. Слобода-Дубовецкая, предм. Виницы.  
Дубовець д. 4 Брацл., 185—186.  
Дубовчикъ д. 4 Брацл., 183.  
Дубоссары г., 112, 686.  
Дубровка, часть села, см. Хмѣльникъ г. 2 Лит.  
Дуковка, Дукова д. 6 Балт., 105—106.  
Думановъ с. 3 Кам., 430, 903.  
Думенки с. 5 Лит., 649—650, 656.  
Думичъ, Думка рч., 611, 614, 617, 618, 620, 627.  
Дунаевецкіе-Иванковцы, см. Иванковцы-Дунаевецкіе с. 3 Ушиц.  
Дунаевецъ-Низшій, см. Воробѣвка с. 3 Ушиц.  
Дунаевцы.—Верхніе или Внешіе, Дунайгородъ м. 3 Ушиц., 427, 446, 942—946,  
947, 956, 957, 960, 961; части поселенія: Нѣмецке-Мисто и Старе-Масто, 943.  
Дунаевцы-Низшіе, см. Воробѣвка с. 3 Ушиц.  
Дунайгородская-Слободка, см. Слободка-Дунайгородская.  
Дунайгородъ, см. Дунаевцы м. 3 Ушиц.  
Дурняки с. 5 Ушиц., 978—979, 991.  
Дурняковцы д. 2 Ушиц., 928.  
Дыркачовка, часть села, см. Карповка с. 1 Мог.



Дыстелевка, часть села, см. Струньковъ с. 5 Гайс.  
Дьяковка с. 5 Гайс., 364—365, 375; части: Загоруйковщина, Сывачовка и Черкешина, 364.  
Дьяковцы, прежде Дядьковъ, с. 1 Лит., 577—579, 674.  
Дѣвиче уроч., см. Голенищевъ с. 6 Кам.  
Дядьковъ, см. Дьяковцы с. 1 Лит.

**Е**вфимовка, Гоахимовка, с. 5 Ямп., 1051—1052, 1056.  
Евонимовка д. 5 Балт., 80—81.  
Евродія с. 1 Балт., 7.  
Екатеринославская губ., 325.  
Елагинскій уѣздъ Тамбов. губ., 586.  
Еланецъ, см. Яланецъ с. 1 Ольг.  
Еленовка с. 1 Балт., 6, 11;—с. 4 Брацл., 186;—Геленювка, Голиновка, Голынивка, д. 1 Кам., 394—397, 400;—д. 1 Ямп., 1002—1003.  
Еленовская-Слободка, см. Флоріановка д. 1 Кам.  
Еленскъ, см. Балта г.  
Елисаветградъ г., 112.  
Елтушковъ, см. Ялтушковъ м. 5 Мог.  
Ельбитовка д. 3 Ямп., 1025.  
Емиловка с. 5 Балт., 73—74, 115, 117; часть: Глобинка, Лаутаривка, 73.  
Ержевъ с. 2 Балт., 25—26.  
Ермолаевка, Босивка д. 6 Балт., 118.

**Ж**абинцы д. 1 Кам., 402—404;—с. 5 Кам., 460—461; части: Выхватинцы, Гонтировка, 460; уроч. Глибока-кирицы, 460;—д. 1 Ушиц., 912—913, 920.  
Жабна рч., 757.  
Жабоклищина, часть села, см. Кудовцы с. 5 Вин.  
Жабокричка с. 2 Ольг., 786—787, 788, 793.  
Жабокричская-Тернавка, см. Тернавка-Жабокричская с. 4 Ольг.  
Жабокричъ с. 3 Брацл., 167, 180;—м. 4 Ольг., 817, 821;—часть села, см. Старо-Саббатниовка д. 5 Балт.  
Жабокрицкая-Лука, см. Лука-Жабокрицкая с. 3 Брацл.  
Жаглиовка д. 5 Проск., 893.  
Жадынскій-Яръ уроч., см. Тимковъ с. 4 Ушиц.  
Жаковка, часть села, см. Кричунова с. 4 Балт.  
Жарновка д. 5 Кам., 475.  
Жахновка с. 3 Брацл., 167—168.  
Жванецъ, Александровъ м. 4 Кам., 143, 382, 445, 446, 447, 448—450, 453, 946.  
Жванецъ, Жванчикъ рч., 403, 435, 448, 450, 452, 456, 459, 462, 463, 464, 465, 466, 467, 470, 471, 474, 479, 480, 483, 485, 488, 489, 491, 491, 493.  
Жванчикъ рч., см. Жванецъ;—рч. 928.  
Жванчикъ м. 2 Ушиц., 928—929.  
Жванчикъ-Малый д. 2 Ушиц., 928—929.  
Жванъ, см. Званъ с. 4 Мог.  
Жванъ рч., см. Званъ.



- Желочка рч., см. Жилочка рч.  
Жельчка рч., см. Жилочка рч.  
Желѣзняковка, часть села, см. Трояны 5 Балт.  
Женишковцы с. 4 Летич., 560—561; уроч.: Замчысько (валы) и Слобода, 560.  
Жениковъ „пустошь“, см. Шиники д. 3 Мог.  
Жерданова, часть села, см. Жерденовка с. 1 Гайс.  
Жерде с. 3 Кам., 430—431; часть: Мазуровка или Жердецкая-Слободка, 431.  
Жерденовка с. 1 Гайс., 289—290; часть: Жерданова, 290.  
Жердецкая-Слободка, часть села, см. Жерде с. 3 Кам.  
Жердь рч., 258.  
Жеребиловка с. 4 Мог., 735—736.  
Жигаловка с. 3 Вин., 233—234.  
Жидки уроч., см. Бобрка 3 Вин.  
Жидовка д. 4 Ольг., 815.  
Жилинцы с. 1 Проск., 851.  
Жилочка, Желочка, Жилычка, Ворона рч., 550, 554, 555, 557.  
Житники, Житникова-Слобода д. 5 Ушиц., 976, 978, 990—991;— с. Киевск. губ., 106.  
Житникова-Слобода, см. Житники д. 5 Ушиц.  
Житомиръ г., 502.  
Жищницы с. 4 Проск., 880—881; части: Замойщина, Пылыны, Санѣгчина и Телофущина, 880.  
Жмеринка ж.-д. станція Вин., 274, 282, 584.  
Жмеринка-Великая с. 5 Вин., 273—274, 276.  
Жмеринка-Малая, прежде Хутора, с. 5 Вин., 274—275.  
Жмиринка-Новая, часть села, см. Майданъ-Александровскій с. 1 Ушиц.  
Жмиргородъ, часть села, см. Майданъ-Александровскій с. 1 Ушиц.  
Жолобы с. 3 Ямп., 1028.  
Жорнавка рч., 967.  
Жорновка, см. Долговцы с. 3 Мог.  
Жорновка рч., 719, 720, 721.  
Жорняки д. 3 Ольг., 803—804.  
Жуки (Большіе и Малые) уроч., см. Кривошеицы с. 3 Вин.  
Жуковка, часть села, см. Куча с. 5 Ушиц.  
Жуковцы д. 5 Вин., 282—283.  
Жура с. 2 Балт., 26—27.  
Журавка, см. Журавлинка с. 6 Балт.  
Журавлевка с. 1 Брацл., 130—131, 141.  
Журавлинка, часть села, см. Насѣковка с. 3 Мог.  
Журавлинка, Журавка, прежде Нерубайскіе-Хутора, с. 6 Балт., 105—106; уроч. (лѣсъ) Говіевскій, 105.  
Журавлинцы, уничт. село 3 Летич., 534, 538;—д. 4 Проск., 881.  
Журавль рч., 243.  
Журавное с. 3 Вин., 234—235, 544.  
Журка д. 2 Балт., 26—27.  
Жучковцы с. 5 Проск., 879, 890.



- Жыдивка уроч., см. Пеньковка с. 2 Лит.  
Жыдивске-окопысько уроч., см. Куча с. 5 Ушиц.
- 
- З**абаланивка, часть села, см. Вендычане с. 1 Мог.  
Забизка, часть села, см. Лавровка с. 3 Вин.  
Заболотовка д. 3 Кам., 435—436;—часть села, см. Летава с. 5 Кам.  
Заборозовцы д. 1 Ушиц., 919—920.  
Забугская-Корытна, см. Корытна-Забугская с. 6 Балт.  
Забугская-Ольшанка, см. Ольшанка-Забугская с. 4 Балт.  
Забужье с. 3 Брацл., 168—169;—часть села, см. Уладовка с. 3 Вин.;—часть села, см. Чудиновцы с. 5 Лит.  
Забъженецъ, см. Сапъжанка с. 4 Ямп.  
Завадинцы д. 6 Кам., 495—496.  
Завадовка, Завалье с. 4 Гайс., 347;—Вишневецкій-выселокъ с. 6 Кам., 479—480; части: Лука и Мауровка, 479;—часть села, см. Куча с. 5 Ушиц.  
Завалийки с. 3 Прок., 871.  
Завалькуть, часть села, см. Кульчівцы с. 2 Кам.  
Завалье, предместье м. Браилова 5 Вин., 271;—исчезн. м.-ко, см. Завадовка с. 3 Гайс.;—с. 5 Гайс., 365—366, 369, 812;—с. 4 Кам., 406, 450, 468.  
Забальная, часть поселенія, см. Литинъ г.  
Завали, часть села, см. Синява-Старая м. 6 Лит.  
Завойки, уничт. поселеніе 3 Летич., 534.  
Заволкъ д. 1 Летич., 499—500.  
Загинцы, Заинцы, Загинъ, Загонъ, Старые-Никитинцы с. 2 Летич., 506, 518—519; уроч. (лѣсъ) Гуверня, 518.  
Загирци, часть села, см. Кутыщи-Малые с. 4 Вин.  
Загитковъ м. 5 Ольг., 833—834; уроч. (долина) Шашковъ или Сасская, 833.  
Загонъ, см. Загинцы с. 2 Летич.  
Загора, часть поселенія, см. Ольгополь г.  
Загоруйковщина, часть села, см. Дьяковка с. 5 Гайс.  
Загоряне д. 4 Ушиц., 962.  
Загребелье, часть села, см. Сіомаки с. 4 Лит.  
Загарье, часть села, см. Мизиковъ м. 3 Вин.  
Заинцы, см. Загинцы с. 2 Летич.  
Заіончки д. 5 Прок., 900—901.  
Закревскій-Майданъ, см. Майданъ-Закревскій д. 1 Летич.  
Закунная д. 6 Кам., 485.  
Залетичевка, Замурное с. 1 Летич., 497, 498, 507—508.  
Заливанщина с. 4 Вин., 254—255, 266.  
Залуга уроч. (хуторъ), см. Лозова с. 2 Мог.  
Залужная-Новоселица, см. Новоселица-Залужная с. 1 Лит.  
Залужье с. 4 Гайс., 347—348.  
Залуче-Цыковское, Лучниковичи, Лучниковичи с. 3 Кам., 431—432, 461; Залучскія или Черченскія пещеры, 431—432.  
Залуче-Надкордонное с. 5 Кам., 461.  
Залучскія пещеры, см. Залуче-Цыковское с. 3 Кам.



- Залѣсцы, Залѣсье с. 2 Кам., 418—419.  
Залѣсье, см. Залѣсцы с. 2 Кам.;—или Новоселье д. 2 Ушиц., 927.  
Залюбинчикъ уроч. (лѣсь), см. Проскуровка с. 3 Ушиц.  
Замковая гора, см. Стѣна с. 2 Ямп.  
Замлиновка д. 3 Ушиц., 942.  
Замогильна, часть села, см. Буден с. 3 Балт.  
Замоевская, часть села, см. Олексинець-Польный с. 4 Проск.  
Замойщина, часть села, см. Жищинцы с. 4 Проск.;—часть села, см. Немиринцы с. 5 Проск.  
Замокъ уроч. (гора), см. Войтовцы с. 5 Брацл. и Кутковцы с. 6 Кам.  
Замость предместье, см. Винница г.  
Замостье фольв. въ Австрiи, 468.  
Замурное, см. Залетичевка с. 1 Летич.  
Замчикъ рч., 200.  
Замчиско, Книже-Замчиско уроч., см. Голещищевъ с. 6 Кам.;— уроч. (гора), см. Кутковцы с. 6 Кам.;—уроч., см. Кошестинъ с. 2 Летич.;— уроч. (валы), см. Коначовка с. 3 Летич.;—уроч. (валы), см. Терешовцы с. 3 Летич.;— уроч., см. Сосны с. 1 Лит.;— уроч., см. Межировъ м. 3 Лит.;— уроч., см. Чернишницы с. 4 Лит.;— уроч., см. Торчинъ с. 5 Лит.;— уроч., см. Озаринцы м. 2 Мог.;—уроч., см. Рудницкое с. 2 Ольг.  
Замчисько уроч., см. Проскуровка с. 3 Ушиц.  
Замчище уроч., см. Яновъ м. 4 Вин.;— см. Ладжинъ м. 3 Гайс.;— курганъ, см. Маньковка с. 3 Гайс.;—часть села, см. Селище с. 1 Лит.;— уроч., см. Войтовка с. 3 Ольг.;— уроч., см. Тростянички с. 3 Ольг.;— уроч. (камень), см. Димитранковка с. 5 Ольг.  
Замчыкъ уроч., см. Супруновъ с. 3 Вин.  
Замчысько уроч., см. Гушинцы с. 3 Вин.;—уроч. (гора), см. Удрiевцы с. 6 Кам.;— уроч., см. Женишковцы с. 4 Летич.;— уроч., см. Ольшанка-Побережная с. 5 Ольг.;—уроч., см. Остапковцы с. 4 Проск.;—уроч., см. Калясикъ с. 1 Ушиц.  
Замѣховка рч., см. Званъ рч.  
Замѣховъ м. 1 Ушиц., 906, 907, 912—913, 997.  
Западника рч., 148.  
Западинцы с. 3 Летич., 537.  
Запольщина, исчезн. хуторъ 4 Проск., 881.  
Запорожская Сѣчь, 100, 797.  
Зарванка д. 5 Вин., 272.  
Зарванцы с. 3 Вин., 235, 251.  
Зарудинцы д. 4 Брацл., 187—188;—Кордышовскіе с. 5 Брацл., 198.  
Зарудье д. 2 Проск., 864;—уроч., см. Радовцы с. 3 Лит.  
Зарытковъ, часть села, см. Ярышевъ м. 1 Мог.  
Зарѣчье д. 1 Проск., 847—848;— д. 4 Ушиц., 968—969;— часть поселенія, см. Литинъ г.;—часть поселенія, см. Проскуровъ г.;—часть села, см. Рѣдкодубы с. 2 Проск.;—часть села, см. Соколецъ м. 4 Ушиц.  
Заславль г. Волын. г., 196.  
Заславье, см. Осламовъ с. 1 Ушиц.  
Заставица, Заставля, часть села, см. Соколецъ м. 4 Ушиц.



- Заставки, часть села, см. Буцневцы м. 1 Летич., 2 и 3 Ушиц.
- Заставля, часть села, см. Соколецъ м. 4 Ушиц.
- Заставье, часть села, см. Синява-Старая м. 6 Лит.;— д. 1 Ушиц., 905—907;—  
предмѣстье, см. Дунаевцы м. 3 Ушиц.
- Захаровцы с. 3 Проск., 871—872.
- Захарьяшевка, Хорошовка, с. 1 Брацл., 131—132, 134, 135.
- Заячкочка д. Кіев. губ., 77.
- Заячовка, часть села, см. Мурафа-Новая м. 5 Ямп.
- Збаражъ м., 543, 943.
- Збрижъ, Бржезье-Новое м. 5 Кам., 461—462; уроч.: Горынева (пещера) и Разби-  
тая-могила (курганы), 461.
- Збручъ рч., 446, 448, 450, 451, 453, 459, 460, 461, 466, 467, 468, 469, 470, 471,  
472, 475, 478, 482, 483, 491, 871, 889, 890, 892, 893, 896, 900, 901.
- Званъ, Жванъ с. 4 Мог., 736—737, 745.
- Званъ, Жванъ, Батогъ, Батожокъ, Вербова, Вербовка, Говорка рч., 735, 736, 745,  
746, 757, 761, 909, 912, 918, 919, 967, 974, 975, 976, 977, 978, 983, 985,  
990, 993, 996, 997.
- Зваричовка, часть села, см. Станиславчикъ м. 5 Вин.
- Звартовъ, 908.
- Звездовка с. 4 Ямп., 1043.
- Звенигородъ уроч. (гора), см. Голенищевъ-с. 6 Кам.
- Зверховцы д. 5 Проск., 899—900.
- Звинна ручей, 811.
- Звониха с. 3 Брацл., 169—170.
- Звониха, Грабарка, Фоссы рч., 531, 536, 549.
- Звонина уроч. (камень), см. Дмитранковка с. 5 Ольг.
- Звѣринецъ уроч., см. Литинъ г.
- Згарокъ с. 1 Летич., 508; части села: Выбачивка, Прицѣпиловка и Село, 508.
- Згарокъ рч., 242, 500, 504, 574, 576, 579, 580, 582, 586, 591, 596, 601, 604, 610.
- Згаръ рч., 242, 249, 502, 508, 569, 572, 573, 574, 576, 577, 583, 586, 587, 588,  
589, 590, 591, 599, 600, 601, 604, 610.
- Згаръ уроч. (лѣсъ), см. Радовцы с. 3 Лит.
- Згаръ прудъ, 508.
- Згорай с. 2 Мог., 704—705.
- Зеленая д. 6 Кам., 491;—д. 3 Проск., 877;—уроч. (долина и гора), см. Кури-  
ловцы-Зеленые с. 4 Ушиц.
- Зеленые-Куриловцы, см. Куриловцы-Зеленые с. 3 Лит. и 4 Ушиц.
- Зеленые-Луки, см. Чечельникъ с. 2 Кам.
- Зеленцы с. 3 Проск., 872.
- Зеленче, Злочинцы с. 2 Кам., 419—420; части села: Грабовщина, Погнишовщина,  
Порошовка и Зеленчецкая-Цыгановка, 419.
- Зеленчецкая-Цыгановка, см. Зеленче-с. 2 Кам.
- Зеленянка с. 4 Ольг., 817—818; уроч. (лѣсъ) Козаринъ, 817.
- Земблица, см. Землянка.
- Землянка, Земблица, исчезн. поселеніе 1 Кам., 400.
- Зиновинцы с. 5 Лит., 650—651, 653, 670; уроч. Хмѣльницкія-Могилы, 650.



- Зяньковецъ, см. Зяньковъ м. 2 Летич.
- Зяньковцы, см. Зяньковцы с. 1 Брацл.;—м. 1 Кам., 394—397.
- Зяньковъ, Зяньковецъ м. 2 Летич., 446, 502, 518, 519—523, 525, 529, 558, 565, 906, 988; часть поселенія: Адамовка, 446.
- Златополь, см. Кузьминцы с. 1 Гайс.;—см. Черновцы м. 1 Ямп.
- Злодѣвка, часть села, см. Громовка с. 2 Мог.
- Злодѣйка, часть села, см. Когутовка с. 6 Балт.
- Злочинцы, см. Зеленче с. 2 Кам.
- Зозулинцы с. 5 Лит., 651—652.
- Зозулине с. 2 Балт., 27, 31.
- Золота-Гора, часть села, см. Вендычане с. 1 Мог.
- Золотаренки, уничтож. поселеніе 3 Летич., 548.
- Золоте или Червоне-Яблочко, исчезн. поселеніе, 448.
- Золотогорка д. 5 Ушиц., 978—979.
- Зофинопль, Юзефнопль д. 5 Лит., 661—662.
- Зубровка, Зюбровка, д. 1 Кам., 397, 405, 409—410.
- Зюбровка, см. Зубровка д. 1 Кам.
- Зяньковцы, Зяньковцы с. 1 Брацл., 132—133, 139; уроч.: Стника-Черняева (дѣст) и Куть-Слѣпой, 132;—с. 4 Летич. 561.
- Зятковцы м. 1 Гайс., 183, 290—291.
- И**вангородъ м. 2 Гайс., 307.
- Иванковцы, см. Могилевъ-Под. г.
- Иванковцы с. 6 Лит., 668;—с. 5 Ямп., 1052.
- Иванковцы-Дунаевецкіе с. 3 Ушиц., 942, 946—947, 970.
- Иванковцы-Олешинскіе с. 2 Прок., 847, 861—862, 863.
- Иванковцы-Сатановскіе с. 5 Прок., 890—891.
- Иванковцы-Хребтѣевскіе с. 4 Ушиц., 963—964.
- Ивановка, часть села, см. Комаргородъ м. 3 Ямп.
- Ивановцы с. 3 Лит., 614—615, 624.
- Ивахновцы, Вахновцы с. 6 Кам., 480.
- Ивашковцы д. 2 Летич., 523, 527;—см. Куриловка с. 2 Лит.;—Васьковцы, с. 2 Мог., 705;—с. 5 Ушиц., 979—980, 986.
- Ивашковъ с. 2 Ольг., 787, 789.
- Ивки д. 6 Лит., 670.
- Иволянцы д. 1 Летич., 511—512.
- Ивововка с. 1 Ямп., 1008—1009, 1013.
- Ивововцы с. 3 Брацл., 170, 199.
- Ивча, Любечъ с. 2 Лит., 596—597, 604, 651.
- Игнатковская-Русавка, см. Русавка-Игнатковская д. 2 Ямп.
- Игнатковъ с. 2 Ямп., 1015.
- Игнатовка, часть села, см. Калиновка м. 4 Вин.;—д. 1 Гайс., 304;—д. 5 Лит., 656—657.
- Игнатовка-Улановская, см. Гатка-Улановская с. 4 Лит.
- Игнатовцы с. 3 Летич., 537—538.
- Игуменцы, см. Гуминцы с. 2 Кам.



- Изабеловка д. 4 Брацл., 190;—д. 3 Ямп., 1039—1040.  
Израилловка с. 1 Мог., 691—692.  
Изяславская губ., 379.  
Икава рч., см. Иква.  
Иква, Икава рч., 668, 671, 672, 673, 675, 676, 679.  
Ильево-Поле д. 2 Ольг., 784.  
Ильковка с. 1 Вин., 214—215.  
Ильятка с. 6 Лит., 668—669.  
Ильяшевка с. 6 Лит., 669—670, 674.  
Ильяшовка, Ляшъ с. 3 Ямп. 160, 1028.  
Ильяшовцы, см. Ляшовцы с. 1 Мог.  
Ираклиевка д. 1 Мог., 695—696.  
Исаия д. Херсон. губ., 69.  
Исаковцы д. 4 Кам., 402, 448—450, 574.  
Искрена ручей, 591.  
Искрена, см. Майданъ-Искреній д. 2 Лит.  
Искреній-Майданъ, см. Майданъ-Искреній д. 2 Лит.  
Италія, 751, 753.  
Ицка с. 1 Брацл., 133;—часть села, см. Бубновка с. 3 Гайс.  
Ицка рч., 131, 134, 156, 164.  
Ичинцы д. 2 Летич., 527—529.
- 
- И**ерусалимъ г., 347, 817.  
Иоахимовка, см. Евфимовка с. 5 Ямп.  
Юлтухи, Руда-Шаробоча с. 4 Летич., 561—562.  
Іустиновка, см. Козловка д. 2 Ольг.
- 
- К**авечина д. 4 Кам., 457.  
Кавказъ, 75, 99, 612, 671;—часть села, см. Серебринець с. Мог. 1.  
Кавчинцы, см. Гальчинцы д. 3 Мог.  
Кадіевечка, Ушка, Малая-Ушица рч., 519, 856, 947, 948, 952, 953, 957,  
Кадіевка, Катіевка с. 1 Проск., 851—852.  
Кадіевская-Слободка, см. Слободка-Кадіевская д. 1 Проск.  
Кадіевцы с. 5 Кам., 462—463, 471; части: Балки, Бураковка, Круголець, Лобокъ,  
462; уроч. (курганъ) Батарей, 462.  
Кадуба уроч., см. Баговица с. 2 Кам.  
Каетаповка д. 1 Балт., 12;—д. 3 Балт., 53;—Хиларщина д. 4 Ольг., 813—814;—  
д. 3 Ямп., 1024—1025.  
Казавчинъ с. 4 Балт., 97.  
Казаниха д., 211.  
Казариха рч., 1038.  
Казатчина, часть села, см. Кинашевъ с. 1 Брацл.  
Казацкій шляхъ, 190.  
Казацкій (прудъ), 580.  
Казацкое ручей, 580.  
Казацкое уроч., см. Литника с. 1 Лит.



- Казачевка, предместье Браилова 5 Вин., 271.
- Казачина д. 2 Летич., 527—529.
- Казенная-Вербка, см. Вербка-Казенная с. 1 Летич.
- Казенная-Новоселица, см. Новоселица-Казенная с. 1 Лит.
- Казенная-Слободка, см. Слободка-Трибусовская д. 5 Ольг.
- Казенная-Юридика, часть села, см. Сливва-Старая м. 6 Лит.
- Казенные-Шишковцы, см. Шишковцы-Казенные д. 4 Проск.
- Казенный-Бобрикъ, см. Бобрикъ-Казенный с. Херсон. губ.
- Казиміровка с. 6 Балт., 106;—д. 1 Проск., 848—849.
- Кайдачыха, Кайдачыха д. 1 Вин., 211, 220.
- Кайнара рч., 70, 77, 78, 86.
- Калавуръ, см. Калауръ замокъ.
- Калантырка, часть села, см. Кривое-Озеро м. 6 Балт.
- Калатуры уроч. (гора), см. Ушица-Старая г. 2 Ушиц.
- Калзуръ, Калавуръ, древній замокъ, 840, 841;—уроч. (лѣсъ), см. Рашковъ м. 5 Ольг.
- Каливе с. 2 Кам., 400, 420, 425.
- Калинки д. 3 Кам., 435.
- Калиновка, Бѣлостокъ м. 4 Вин., 240, 247, 255—256, 257, 600; часть села: Игна-  
товка или Слобода-Калиновская, 255;—см. Голенищевъ с. 1 Летич.;—Под-  
стинка д. 2 Летич., 519, 521;—уничтож. поселеніе 3 Летич., 523, 524, 536;—  
с. 3 Мор., 720, 731, 732;—с. 2 Проск., 862.
- Калиновская-Слобода, часть села, см. Калиновка м. 4 Вин.
- Калиновскій прудъ, 720.
- Калиновцы, см. Крушлинцы-Великіе с. 2 Вин.
- Калинская-Деражня, см. Деражня-Кальна с. 1 Летич.
- Калитянка с. 4 Ямп., 1043—1044, 1046.
- Калитицы, см. Крушлинцы-Великіе с. 2 Вин.
- Калитинцы с. 4 Проск., 881.
- Каличе уроч., см. Студевица ж. 2 Ушиц.
- Калишовка, часть села, см. Шершницы с. 3 Балт.
- Калишъ г., 606.
- Калышовка д. 4 Брацл., 193.
- Каловка, прежде Барскіе-Хутора, д. 5 Ушиц., 977—978.
- Калынычъ уроч. (лѣсъ), см. Соломирка с. 4 Лит.
- Кальна-Деражня, см. Деражня-Кальна с. 1 Летич.
- Кальнянская-Слободка, см. Слободка-Кальнянская д. 1 Летич.
- Калюсикъ, Калюсь Верхній, Высній с. 1 Ушиц., 913—914; часть: Сельще и уроч.  
Замчысько, 913.
- Калюсвель рч., 913.
- Калюсь, Калюсь-Низшій,—Нижній, Калюсь м. 5 Ушиц., 913, 914, 943, 980—982  
984, 988, 992, 1011; части села: Антонина и Бабинцы, 980—982; уроч.: Баба  
Городище и Тайная (гора), 981.
- Калюсь рч., 902, 905, 911, 913, 915, 920, 980, 981, 984, 986, 987, 993, 995.
- Каменеціе-Хутора, см. Шрубковъ с. 3 Летич.;—см. Хутора-Каменеціе.
- Каменьць-Подольскъ, губернской городъ, 320, 344, 378—400, 401, 402, 403,  
404, 406, 407, 409, 410, 412, 417, 422, 423, 429, 432, 437, 439, 440,



441, 446, 448, 449, 451, 453, 458, 463, 468, 471, 473, 476, 477, 479, 488,  
492, 493, 543, 544, 551, 572, 647, 659, 679, 683, 726, 731, 745, 753, 864,  
883, 905, 921, 933, 934, 937, 942, 943, 944, 948, 955, 960, 966, 974, 985,  
995, 1002.

- Каменца рч., 1030.  
 Каменка м. 5 Ольг., 834—835.  
 Каменка рч., 825, 826, 829, 832, 834, 845.  
 Каменна-Куча, см. с. Куча 5 Ушиц.  
 Каменная-Балка д. 6 Балт., 120—121.  
 Каменная-Криница с. 5 Балт., 74—75.  
 Каменногорка д. 5 Балт., 75—76;—д. 3 Вин., 232.  
 Каменный-Бродь с. 5 Балт., 75—76, 97, 367.  
 Каменовата с. 4 Балт., 58.  
 Камень-Бѣлый с. 1 Ольг., Бѣлый-Камень;—см. Гушинцы с. 3 Вин.  
 Камень-Соколовъ уроч., см. Соколины с. Брацл. 3.  
 Каминскаго-Хуторъ, см. Хутора-Терешпольскіе.  
 Каминя, часть села, см. Пшековъ м. 3 Вин.  
 Камлайщина, часть села, см. Остапковцы с. 4 Проск.  
 Камянка с. 4 Гайс., 348;—уроч. (долина), см. Яновъ м. 4 Гайс.  
 Канава д. 4 Брацл., 193.  
 Каневка д. 5 Проск., 900—901.  
 Канчинцы, см. Гальчинцы д. 3 Мог.  
 Каптанка с. 5 Балт., 76—77.  
 Капустинцы, см. Капустяны с. 1 Ушиц.  
 Капустянка, Просоховата с. 4 Балт., 58.  
 Капустяны с. 2 Брацл., 150, 153—154, 342;—Капустинцы с. 1 Ушиц., 915;  
 часть: Лонатовка, 915.  
 Карабеловка с. 2 Гайс., 307—308.  
 Карабчѣвка-Малая с. 6 Кам., 481, 486.  
 Карабчѣвская-Левада, см. Левада-Карабчѣвская д. 6 Кам.  
 Карабчѣвъ-Великій с. 6 Кам., 435, 480—481; уроч. Монастырекъ, 481.  
 Караецъ рч., 737, 738, 743, 745, 747, 748, 749, 761, 989.  
 Карантинъ, предместье, см. Могилевъ-Под. г.  
 Карачинцы-Домскіе или Одровонжовы, см. Каричинцы-Домскіе с. 1 Летич.  
 Карачѣвскій-Майданъ, см. Майданъ-Карачѣвскій д. 1 Ушиц.  
 Карачѣвцы, Карачовцы, Гричовцы, Гричковцы, Речовцы, Шегутины с. 1 Ушиц.,  
 908, 911, 915—916; части: Кривуля, Круглякъ, Селыско и Торопиловка, 915.  
 Карачковцы с. 3 Кам., 429, 432—433, 444.  
 Карачовцы, см. Карачѣвцы с. 1 Ушиц.  
 Карбовка с. 1 Гайс., 291—292.  
 Карбовскаго-Хуторъ, см. Хуторъ-Карбовскаго д. 1 Гайс.  
 Карвасары м. 1 Кам., 381, 382, 399, 403, 404—406.  
 Карижинъ с. 1 Ушиц., 916—917; часть: Высока или Высока-Гребля, 916.  
 Каричинцы-Волоскіе, Подлѣсные, с. 4 Летич., 508, 562.  
 Каричинцы или Карачинцы Домскіе, Одровонжовы, Ремовые с. 1 Летич., 508—509,  
 564, 903.



- Каричинцы-Малые с. Летич., 561.  
Каричинцы-Одровонжовы, см. Каричинцы-Домские с. 1 Летич.  
Каричинцы-Пилиповские с. 4 Летич., 508, 562—563, 567.  
Каричинцы-Ремовые, см. Каричинцы-Домские с. 1 Летич.  
Кармелитка ручей, 447.  
Кармелитская-Юридика, см. Ольховець д. 1 Кам.  
Кармелиты, см. Ольховець д. 1 Кам.  
Каролина д. 5 Брацл., 198.  
Карпаты, Карпатскія горы, 400, 429.  
Карповка, прежде Барские-Хутора, с. 1 Мог., 690, 692—693; части: Баланивка, Дыркачовка, Колишка и Сырычановка, 692.  
Карповцы д. 6 Лит., 674—675;—с. 1 Проск., 852.  
Карчмаровъ, см. Кацмазовъ с. 3 Мог.  
Карышковъ с. 3 Мог., 720—721, 762; уроч. Попявъ-Яръ, 721.  
Каскада плоть, см. Ушица-Новая г.  
Каталанова уроч. 4 Летич., 567.  
Каташинъ с. 2 Ольг., 55, 118, 786, 787—788, 793.  
Катеринка с. 6 Балт., 106—107.  
Катериновка с. 5 Ольг., 835—836, 842;—с. 3 Проск., 872—873, 878;—д. 4 Ушиц., 971;—часть села, см. Бронница с. 1 Мог.  
Катіевка, см. Кадіевка с. 1 Проск.  
Кацаская-Лука, см. Лука с. 5 Лит.  
Кацмазовъ, Качмаровъ, Карчмаровъ с. 3 Мог., 714, 719, 721—722, 724, 725, 726, 727, 731; части села: Бобылевка, Линія и Майданъ, 721; уроч. (хуторъ) Старый-Кацмазовъ, 722.  
Качановка с. 5 Лит., 649, 652—653, 660;—часть села, см. Красное м. 5 Ямп.  
Качановка рч., 256.  
Качковка с. 2 Ямп., 1015—1016.  
Качмаровъ, см. Кацмазовъ с. 3 Мог.  
Качуринцы д. 3 Проск., 869.  
Качуровка д. 2 Брацл., 152.  
Качучинка, см. Хащевата м. 5 Гайс.  
Кватка рч., 165, 167.  
Квиля рч., 881.  
Кедры, см. Кидрасовка с. 1 Ольг.  
Кентинцы, Кинтинцы д. 1 Кам., 401—402.  
Кердановець, см. Леліотка д. 2 Лит.  
Кердановка, часть села, см. Кудинка с. 1 Летич.  
Керничане, см. Криничане с. 3 Кам.  
Кетросы с. 2 Ямп., 1016—1017, 1022.  
Кивачовка с. 2 Гайс., 308—309, 321.  
Кидрасовка, Кедры с. 1 Ольг., 775.  
Кизя д. 4 Кам., 457—459;—д. 5 Кам., 468—469.  
Кизя ручей, 467, 468.  
Кильтява рч., см. Кильцовка.  
Кильцовка, Кильтява рч., 126, 149, 156.



- Кильчѣвцы, см. Кульчѣвцы с. 2 Кам.  
Кимакивка, часть села, см. Виножь с. 4 Мог.  
Кинашевѣ с. 1 Брацл., 133—134.  
Китинцы, см. Кентинцы д. 1 Кам.  
Кирѣвка-Великая с. 3 Ольг., 805—806; уроч. (поле): Маклайка и Рожокъ, 806.  
Кирѣвка-Малая, Кирѣвскіе-Хутора с. 3 Ольг., 806, 808.  
Кирѣвскіе-Хутора, см. Кирѣвка-Малая с. 3 Ольг.  
Кирасовка, Краснополь с. 2 Брацл., 154—155.  
Кирички, часть села, см. Соколецъ м. 4 Ушиц.  
Кириця-Глибока уроч., см. Жабинцы с. 5 Кам.  
Кириця-Чопова, см. Гушинцы с. 3 Вин.  
Киселевка д. 3 Проск., 872.  
Киселинь, см. Кислякъ с. 1 Гайс.  
Кисилевка д. 3 Кам., 428—429.  
Кислицкое с. 3 Ямб., 1028—1029.  
Кислякъ, прежде г. Киселинь, с. 1 Гайс., 292; уроч. Монастырекъ, 292.  
Кислячокъ рч., 292.  
Китайгородская-Мукша, см. Мукша-Китайгородская д. 1 Кам.  
Китайгородъ с. 2 Брацл., 155—156, 287;— прежде г. Метоніумъ, м. 2 Ушиц., 929—830, 934, 412, 422.  
Кичмань-Чернече д. 3 Брацл., 172—173.  
Кишиневъ г., 40, 136, 262, 413, 698.  
Кіевецъ уроч., см. Бѣлоусовка с. 3 Гайс.  
Кіевская губ., 31, 82, 83, 111.  
Кіевъ г., 324, 347, 356, 376, 446, 538, 612, 629, 638, 694, 740, 758, 939.  
Кішовка д. 5 Мог., 758, 761—762.  
Кладна уроч. (лѣсъ), см. Козировка д. 4 Летич.  
Клебанки, Глизиавка с. 3 Лит., 615—616.  
Клебань, Ковбань, Гусакъ, Гусакинь с. 2 Брацл., 156—158, 325; части села: Бегасовка, Щотковка, Мадюдевка, Мечиславка и Петраманщина, 156.  
Клекотина, Пулавка рч., 1056, 1057.  
Клекотина, часть села, см. Мурафа-Старая м. 5 Ямб.  
Клембовка с. 2 Ямб., 1016; части села: Балановка, Куцивка и Царивка, 1016.  
Клепадава, см. Каменецъ-Под. г.  
Климашовка, Климовка с. 2 Проск., 862.  
Климковцы д. 2 Проск., 859.  
Климовка, см. Клямашовка с. 2 Проск.  
Клинич, 415.  
Клинова с. 5 Балт., 77.  
Клитенка, Клитинь, Острогъ с. 3 Вин., 235—236.  
Клитинь, см. Клитенка с. 3 Вин.  
Клятыця д. 4 Лит., 598, 641.  
Клищовъ с. 2 Вин., 224.  
Клодица, 915.  
Клопотовка, часть села, см. Старо-Христище с. 4 Ольг.  
Клопотовцы, Прилуча д. 1 Лит., 590—591.



- Клыфасивка, часть села, см. Вендычане с. 1 Мог.  
Книжковцы с. 2 Летич., 523.  
Княгининъ с. 4 Кам., 399, 450—451; уроч.: Вивтарь (пещера) и Футейка, 451.  
Княжа-Криница, см. Княже с. 3 Ямп.  
Княжа-Лука, см. Плебановка с. 3 Мог.  
Княже, Княжа-Криница, с. 3 Ямп., 1029;—с. 2 Кам., см. Княжноль с.  
Княже-Замчиско уроч., см. Голенищевъ с. 6 Кам.  
Княжноль, Княже с. 2 Кам., 420—421; уроч.: Городысько и Соколь (скала), 421.  
Княжя-Криница с. въ Галиціи. 574.  
Кobleво уроч., см. Мурафа-Старая м. 5 Ямп.  
Кобылевка с. 1 Брацл., 134, 182.  
Кобылецкое д. 5 Ямп., 1060—1061.  
Кобыльна д. 2 Вин., 225.  
Кобыльна рч., 225, 228.  
Ковалевка с. 5 Брацл., 198—199, 207; части села: Дубникъ, Корчевка и Яры,  
198;—д. 2 Летич., 525.  
Коваливка, часть села, см. Лукашовка с. 3 Гайс.  
Ковбань, см. Клебань с. 2 Брацл.  
Коверняговка, часть села, см. Соболевка м. 3 Гайс.  
Ковтуновка, часть села, см. Соболевка м. 3 Гайс.  
Когутовка с. 6 Балт., 107—108; часть: Комаровка, Теклиевка, 107;—часть села,  
см. Джуринъ м. 4 Ямп.  
Когутивка, часть села, см. Березовка с. 1 Ямп.  
Кодыма м. 3 Балт., 42—43, 787, 800.  
Кодыма рч., 1, 2, 3, 4, 5, 6, 7, 9, 10, 11, 12, 14, 15, 37, 38, 41, 42, 48, 60, 68,  
100, 101, 108, 109, 110, 111, 112, 117, 801;—иначе Гпилой-Ташлычокъ  
рч., 360.  
Кодымское-Порѣчье, 11, 13.  
Кожуховъ с. 5 Лит., 578, 650, 653—654.  
Козаковка д. 4 Брацл., 191—192.  
Козаринъ-лѣсъ уроч., см. Зеленинка с. 4 Ольг.  
Козарыха рч., см. Тимановка.  
Козацке-Стійло уроч., см. Юрченки с. 1 Летич.  
Козацкое с. 1 Балт., 7.  
Козачки с. 1 Летич., 509, 667.  
Козельщина Черниг. губ., 347.  
Козницы, Козьи-Хребты с. 2 Брацл., 158—159; часть села: Старницы, 158;—  
с. 2 Вин., 224—225.  
Козловка, Лустиновка д. 2 Ольг., 799—800;—с. 2 Ольг., 792, 846;—д. 3 Мог.,  
731, 733.  
Козловъ с. 4 Мог., 737.  
Козмининъ, см. Пустовойты д. 5 Лит.  
Козовцы с. въ Галиціи, 574.  
Козодавинцы с. 2 Ушиц., 930.  
Козубы, см. Гермаки-Новые с. 4 Летич.  
Козьи-Хребты, см. Козницы с. 2 Брацл.



- Козаровка, Верхкладна д. 4 Летич., 560; уроч. (лѣсъ) Кладна, 560.
- Кокулы, см. Кукулы с. 5 Ольг.
- Колачевка, евр. колонія въ Балт. у., 120.
- Колачковцы, Бубаковцы, с. 2 Ушиц., 930—931.
- Колачовка, см. Головачовка 3 Летич.
- Колбасная с. 3 Балт., 43; части села: Слобода, Шендыривка и Донцулова, 43;—  
предмѣстье м. Шаргорода, 731.
- Колбасная рч. 43, 731.
- Колыбабицы с. 3 Вин., 236.
- Колыбаевъ, Колыбаевъ-Грунтъ, см. Ячичицы д. 1 Кам.
- Колышка, часть села, см. Карповка с. 1 Мог.
- Колоденка с. 3 Ямп., 1029—1030.
- Колодѣвка д. 2 Ушиц., 926—927, 931.
- Коломійка, см. Людвиковка д. 1 Ушиц.
- Коломійка ручей, 905, 916.
- Коломыя, 476.
- Колубаевская-Мукша, см. Мукша-Колубаевская д. 2 Кам.
- Колубаевцы, Котлубаевцы с. 2 Кам., 421—422; уроч. (гора) Городысько, 421.
- Колыбаевъ-Яръ уроч. (долина), см. Ячичицы д. 1 Кам.
- Колыбань с. 2 Летич., 523, 527.
- Колыновка, часть села, см. Русава-Великая с. 3 Ямп.
- Колька-гора уроч., см. Стѣна с. 2 Ямп.
- Колуховъ д. 3 Брацл., 178—179.
- Комайгородъ, см. Комаровъ с. 4 Брацл., 186.
- Комаргородка рч., 1039.
- Комаргородская-Липовка, см. Липовка-Комаргородская с. 3 Ямп.
- Комаргородская-Тернавка, см. Тернавка-Комаргородская с. 4 Ольг.
- Комаргородъ м. 3 Ямп., 1030—1031, 1033; части поселенія: Ивановка, Куриловка,  
Подмостье, Царевка и Шустовка, 1030.
- Комаровецкая-Слободка, см. Слободка-Комаровецкая д. 3 Лит.
- Комаровка, часть села, см. Когутовка с. 6 Балт.; с. 4 Гайс. 348—349, 360;—  
часть села, см. Писаревка-Русская с. 4 Ямп.
- Комаровцы с. 3 Лит., 616—617.
- Комаровъ, Комайгородъ с. 4 Брацл., 166, 186—187; части села: Мистыще, По-  
лянки, 186;—д. 1 Вин., 220—221.
- Коморники, 457.
- Конатковцы, Кунатковцы, Кунатовцы с. 2 Мог., 705—706, 716.
- Конева рч., 703.
- Конева с. 2 Мог., 706.
- Концополь, Пороновка м. 6 Балт., 108;—иначе Усть-Саврань крѣпость, см. Сав-  
рань м. 4 Балт.
- Кониловка д. 2 Ушиц., 928.
- Конищевъ с. 5 Ушиц., 983—984.
- Константиновъ, см. Ново-Константиновъ м. 5 Лит.
- Константиноградъ, см. Тростячикъ с. 3 Ольг.
- Константинополь (Царь-градъ) г., 446, 683, 720, 974.



- Констанція, см. Цыбулевка с. 2 Балт.
- Контроверсь уроч. (лѣсъ), см. Почаницы с. 1 Лит.
- Концеба, Годземба с. 4 Балт., 54, 58—59; часть села: Концеба-Старая, 59.
- Конайгородъ, Новогородъ м. 3 Мог., 280, 617, 722—723, 731, 759;—ж.-д. станція, 717—718.
- Копачовка с. 3 Летич., 538—539; уроч. (валы) Замчиско, 538;—с. 3 Проск., 873.
- Копестыринъ м. 5 Ямп., 1052—1053.
- Копыстырынъ, часть села, см. Лѣсиче с. 1 Ольг.
- Копіевка, прежде Гонтелицы с. 3 Брацл., 170—172, 174, 182.
- Копіевская-Шура, см. Шура-Копіевская с. 3 Брацл.
- Копыстинъ с. 2 Летич., 523—524, 526; уроч. Замчиско, 523.
- Копытинцы с. 1 Летич., 509—510.
- Кордонъ, часть села, см. Ушица-Старая зашт. гор.
- Кордонъ-Баговицкій, см. Баговицкій-Кордонъ д. 2 Кам.
- Кордылевка, Кордылювка с. 4 Вин., 255, 256—257.
- Кордышовка с. 4 Брацл., 185, 187—188.
- Корживка, часть села, см. Серебринецъ с. 1 Мог.
- Коржовая д. 5 Брацл., 205.
- Коржовцы д. 2 Летич., 530.
- Коржовъ д. 1 Брацл., 129, 139.
- Кормилецъ, см. Кормильче с. 5 Кам.
- Кормилицы, см. Кормильче с. 5 Кам.
- Кормильче, Кормилецъ, Кормилицы с. 5 Кам., 463—464.
- Корначовка д. 3 Ушиц., 949.
- Коровайна, см. Рубанъ с. 5 Брацл.
- Королева уроч., см. Литинка с. 1 Лит.
- Королевка, часть села, см. Премьское с. 6 Балт.;—д. 2. Вин., 224—225;—с. 2 Летич., 525, 526.
- Короповня д. 3 Мог., 718;—хуторъ 3 Мог., см. Хуторъ-Короповня.
- Коростовцы д. 3 Лит., 621—623.
- Коростышевъ м. Кіев. губ., 570.
- Кореунъ м., 543.
- Корытна, Шумилова рч., 1014, 1022.
- Корытна д. 4 Проск., 883;—прежде Корытнянскіе-Хутора, с. 2 Гайс., 309—310; части села: Волкотрубивка, Кутиновка и Телененька, 309.
- Корытна-Балтская с. 1 Балт., 8, 108.
- Корытна-Забугская с. 6 Балт., 8, 108.
- Корытнянскіе-Хутора, см. Корытна с. 2 Гайс.
- Корчана д. 2 Кам., 418—419.
- Корчевка, часть села, см. Ковалевка с. 5 Брацл.
- Косакъ рч., 225.
- Косаковка с. 2 Вин., 225.
- Косанова д. 1 Гайс., см. Косановка.
- Косановка д. 1 Гайс., 293—294, 296.
- Косиковецкій-Яръ д. 4 Ушиц., 964.
- Косиковцы с. 4 Ушиц., 964.



- Косилово-Цыгановское, см. Якубовка д. 2 Кам.
- Косница-Великая с. 2 Ямп., 1017—1018, 1019, 1022; части села: Абазовка и Косница Старая, 1017.
- Косница-Малая, прежде г. Явушгородъ, с. 3 Ямп., 815, 1017, 1031—1032; части села: Биланщина, Дохва, Свынарня, 1031.
- Косница-Старая, часть села, см. Косница-Великая с. 2 Ямп.
- Косовка д. Балт., 55;—Балтская д., 777—778.
- Коссы с. 2 Балт., 27—28;—с. 1 Ямп., 1003, 1009;—с. Херсон, губ., 27.
- Коссянская-Слободка, см. Слободка-Коссянская д. 2 Балт.
- Костецкаго-Хуторъ, см. Хутора-Терешпольскіе.
- Костяныха уроч. (лѣсъ), см. Тимковъ с. 4 Ушиц.
- Костяныха уроч., см. Цивковцы с. 1 Ушиц.
- Котлубаевка д. 2 Мог., 711—712.
- Котлубаевка рч., см. Броница рч.
- Котлубаевцы, см. Колубаевцы с. 2 Кам.
- Котопіевская-гора, см. Вербка-Волоская с. 4 Ольг.
- Котюга, см. Котюжане с. 4 Мог.
- Котюжане, прежде Котюга, с. 4 Мог., 737—738.
- Котюжанскіе-Вѣляны, см. Вѣляны-Котюжанскіе д. 4 Мог.
- Кохангородъ, см. Кохановка с. 2 Вин.
- Кохановка, прежде Кохангородъ, с. 2 Вин., 225—226.
- Кочубіевъ с. 5 Кам., 464.
- Кошаринцы с. 5 Мог., 756—757;—с. 3 Ольг., 806, 811.
- Кошарня-хуторъ 6 Кам., 476.
- Кошаро-Александровка д. 5 Балт., 82.
- Коштулинъ д. 2 Мог., 711—712.
- Кошуковецъ „пустошь“, 512.
- Краковъ г., 423, 478, 830.
- Красная рч., 35.
- Красенькое, К.-Великое с. 3 Балт., 43—44, 81, 82;—К.-Малое д. 5 Балт., 73, 81.
- Красникъ, 543.
- Красногорка с. 5 Балт., 77—78;—с. 3 Ямп., 1032—1033.
- Красное м. 5 Ямп., 1050, 1052, 1054—1055, 1059, 1063; части: Качановка и Новомисто, 1054.
- Красное-Поле, см. Краснополь с. 5 Балт.;—см. Скибинцы с. 3 Гайс.
- Краснополка.—Грановская с. 2 Гайс., 310—311;—с. Кіев, губ., 311.
- Краснополь, Красное-Поле с. 5 Балт., 78;—см. Кириасовка с. 2 Брацл.;—поселеніе въ 3 Ольг., 809.
- Красноселка с. 4 Гайс., 322, 349, 807;—с. 4 Летич., 563—564.
- Красноставцы с. 5 Кам., 464—465; прудъ Красный, 464;—часть села, см. Липовка-Комаргородская с. 3 Ямп.
- Красный-Куть д. 2 Балт., 21.
- Красный-Станъ, см. Красноставцы с. 5 Кам.
- Краснянка д. 5 Ямп., 1059—1060.
- Краснянка рч., 177, 1059.
- Краснянская-Гута, см. Гута-Краснянская д. 5 Ямп.



- Краснянскій Хуторъ, см. Стрѣльники с. 4 Ямп.  
Крачки д. 3 Проск., 872.  
Кременецъ г. Волын. губ., 493.  
Кременна с. 4 Проск., 881—882, 888.  
Кремянецъ, см. Покутинъ с. 4 Ямп.  
Кренцловъ д. 5 Проск., 890—891.  
Кривачинцы д. 3 Проск., 876.  
Кривецкое д. 1 Ольг., 782.  
Кривое-Озеро м. 6 Балт., 109—110; части села: Волощина и Калантырка, 109.  
Кривой-Ташлыкъ, см. Ташлыкъ-Высшій с. 4 Гайс.  
Кривохижинцы с. 5 Мог., 757—758.  
Кривошеинскіе-Хутора, см. Хутора-Кривошеинскіе с. 3 Вин.  
Кривошеинцы, Кривошны с. 3 Вин., 236—237.  
Кривуля д. 2 Летич., 519, 521;—предмѣстье м. Дунаевецъ 3 Ушиц., 943;—часть села, см. Карачіевцы с. 1 Ушиц.  
Кривчане д. 4 Ушиц., 967.  
Кривчанскій-Яръ, см. Лѣсковцы с. 4 Ушиц.  
Кривчаны, исчезн. поселеніе 4 Мог., 739.  
Кривче, исчезн. поселеніе, 915.  
Кривчикъ м. 2 Ушиц., 931—932; уроч. Городище, 932.  
Криколинь, Крыжаловка с. 4 Балт., 59, 68.  
Крикливецъ, см. Волоско-Крикливецъ и Руссо-Крикливецъ с. 2 Ольг.  
Криклинцы с., 50.  
Кривовцы с. 5 Брацл., 199.  
Кривовъ, Бабшинцы с. 6 Кам., 482—483.  
Кривница-Каменная, см. Каменная-Кривница с. 5 Балт.;—Княжа, см. Княже с. 3 Ямп.;—Княжья, см. Княжья-Кривница с. въ Галиціи.  
Криничане, Керничане с. 3 Кам. 433—434.  
Кринички с. 4 Балт., 11, 59—60.  
Криничное д. 1 Летич., 505.  
Кричановка с. 2 Мог., 706—707; уроч. (поле) Круглякъ, 707.  
Кричунова с. 4 Балт., 60—62, 779; часть села: Жаковка, 60.  
Кричуновская-Новоселка, см. Александровка д. 4 Балт.  
Криштомполка с. Балт., 58.  
Криштофовка д. 1 Мог., 685, 689—690.  
Крищинцы с. 1 Брацл., 131, 134—135.  
Круголецъ исчезн. поселеніе, 463.  
Кропивна с. 3 Вин., 236, 237—238.  
Кропивна-Высшая с. 1 Гайс., 292—293, 297.  
Кропивна-Низшая с. 1 Гайс., 141, 293—294, 296.  
Кропивнянская-Гутка, см. Гутка-Кропивнянская д. 1 Гайс.  
Кропивянка рч., 292, 293.  
Круглый-Валь уроч., см. Стрѣльники с. 4 Ямп.  
Круглякъ уроч. (поле), см. Кричановка с. 2 Мог.;—часть села, см. Карачіевцы с. 1 Ушиц.  
Круголецъ, часть села, см. Кадіевцы с. 5 Кам.



- Кружель, см. Кужелева-Великая с. 4 Ушиц.  
Кружковцы д. 4 Ушиц., 968—969.  
Круковского Хуторъ, см. Хутора-Терешпольскіе 5 Лит.  
Кручанъ д. 5 Лит., 654—655.  
Крутенское с. 5 Балт., 78—79.  
Крутневъ д. 5 Лит., 646.  
Крутобородины, см. Крутыбороды с. 2 Летич.  
Крутогорбъ д. 1 Гайс., 297—298.  
Крутыбороды, Крутобородины с. 2 Летич., 524—525, 860.  
Крутые м. 3 Балт., 44—45, 45—46, 146.  
Круцовка, часть села, см. Новоселка с. 6 Балт.  
Крушиновка с. 3 Ольг., 806—807;—с. 2 Ушиц. 932.  
Крушиновскій-Яръ д. 2 Ушиц., 932.  
Крушлиницы-Великіе, Большіе, Калитницы, Калиновцы с. 2 Вин., 226.  
Крушлиницы-Малые с. 2 Вин., 226.  
Крыгда-Свѣничя, часть села, см. Джуричъ м. 4 Ямп.  
Кривошын, см. Кривошеницы с. 3 Вин.  
Крыжаловка, см. Криколичъ с. 4 Балт.  
Крыжановка д. 4 Вин., 264—265.  
Крыжовый шляхъ, 429.  
Крыжоноль с. 3 Ямп., 1033;—ж.-д. станція, 818, 1016.  
Крыловка, часть села, см. Будное с. 3 Мог.  
Крымка с. 6 Балт., 110—111.  
Крымъ, Таврическая губ., 46, 77, 93, 105, 109, 315, 342, 375, 612, 799.  
Ксаверовка д. 1 Вин., 216, 595;—д. 2 Ушиц. 937.  
Ксендзовка с. 2 Балт., 28;—д. 5 Балт., 98;—д. 1 Брацл., 125;—часть села, см. Голованевскъ м. 5 Балт.;—д. 3 Вин., 243—244;—часть села, см. Угриновка 2 Лит.;—предмѣстье, см. Томашполь м. 3 Ямп.  
Ксендзовская-Новоселица, см. Новоселица с. 1 Вин.  
Кубаковцы, см. Колачковцы с. 2 Ушиц.  
Кубачовка д. 1 Кам., 404—406.  
Кубличъ м. 2 Гайс., 287, 311, 316.  
Кубличъ рч., 290, 295, 297, 298, 304, 307, 308, 311, 312, 315, 316, 318, 319, 354.  
Кугаевка с., 475.  
Кугаевцы с. 6 Кам., 483.  
Кудашовка рч., 284.  
Кудинка, Кудинъ с. 1 Летич., 510—511, 659; часть села: Кердановка, 510.  
Кудинка, Терехва рч., 510, 512, 516, 535.  
Кудинки „пустошь“, 512.  
Кудинъ, см. Кудинка с. 1 Летич.  
Кудіевцы, см. Кудовцы с. 5 Вин.  
Кудлан д. 4 Брацл., 185—186.  
Кудовцы, Кудіевцы с. 5 Вин., 275; части села: Жабоклицина, Рольщина, Чернещина и Шендлейщина, 275.  
Кудринка рч., 855.



- Кудринцы (Горины) с. въ Австрин, 452;—с. 4 Кам., 451—452, 473;—д. 1 Проск., 853, 859.
- Кужелева-Великая, Кружель с. 4 Ушиц., 964—965; уроч. (гора) Мистысько, 964.
- Кужелева-Малая, Кужелевка с. 4 Ушиц., 965—966.
- Кужелевка, см. Кужелева-Малая с. 4 Ушиц.
- Кузьминская-Слободка, см. Слободка-Кузьминская д. 4 Проск.
- Кузьмицы, прежде м. Златополь, с. 1 Гайс., 136, 294—295;—прежде Дробышовцы, Добрышовцы, Дрогобышовцы, Доброшовцы с. 5 Мог., 758—759.
- Кузьминчикъ с. 6 Кам., 483—484.
- Кузьмивъ, прежде Сапъжинъ, м. 4 Проск., 882, 887;—с. 5 Ольг., 836;—см. Сильница с. 3 Брацл.
- Кукавка (Великая и Малая) с. 1 Мог., 693—694, 697.
- Кукулы, Кокулы с. 5 Ольг., 832, 836—837.
- Силваву, см. Куявы с. 6 Кам.
- Куликовка, часть села, см. Кульчиевцы с. 2 Кам.
- Кулыга д. 1 Лит., 570—572.
- Кульна с. 2 Балт., 28—29.
- Кульна рч., 28.
- Кульчиевская-Слободка, см. Слободка-Кульчиевская д. 2 Кам.
- Кульчиевцы, Кильчиевцы с. 2 Кам., 398, 399, 422—423; части села: Завалыкуть и Куликовка, 422; уроч.: Могилы и Юськови-Гробы, 422.
- Кумановцы с. 5 Лит., 639, 647, 654—655, 662; уроч. Васылыха, 654.
- Кумановъ с. 5 Проск., 891, 893.
- Кумары с. 6 Балт., 111, 112.
- Куна (Старая или Великая) м. 1 Гайс., 295—296, 307.
- Куна-Малая, см. Кунка с. 1 Гайс.
- Куна-Новая, см. Кунка с. 1 Гайс.
- Кунатковцы, Кунатовцы, см. Коватковцы с. 2 Мог.
- Куниче, Куничье с. 2 Брацл., 159—160, 818.
- Кунка рч., 295, 296.
- Кунка, Куна Малая или Новая, с. 1 Гайс., 295, 296—297.
- Купель м. Волын. губ., 556, 871.
- Купинская-Левада, см. Левада-Купинская д. 6 Кам.
- Купинъ м. 6 Кам., 484—485, 888.
- Купчинецъ д. 5 Балт., 75—76.
- Куравечка д. 3 Проск., 876.
- Куражинъ, Шура с. 5 Ушиц., 984—985; уроч. (поле) Сарацны, 984.
- Курача-Слобода, часть села, см. Лукашовка с. 3 Гайс.
- Курачьи-Лозы с. 5 Балт., 79.
- Кураша уроч. (лѣсъ), см. Монастырское с. 1 Брацл.
- Курашовцы с. 4 Мог., 738.
- Курдыловка, см. Кордылевка с. 4 Вин.
- Куреневка с. 2 Ольг., 788—790.
- Куреники, см. Курники с. 1 Ушиц.
- Куриловка, Ивашковцы, Хмѣльницкіе-Хутора с. 2 Лит., 595, 597—598, 599, 641;—часть села, см. Комаргородъ м. 3 Ями., 1030.



- Куриловскій-Майданъ, см. Майданъ-Куриловскій д. 2 Лит.  
Куриловцы,—Зеленые с. 3 Лит., 218, 617—618.  
Куриловцы-Зеленые, Чуриловцы с. 4 Ушиц., 966—967; часть села: Слобода, 966;  
уроч. (долина и гора) Зеленая, 966.  
Куриловцы-Мурованные, Чуриловцы м. 5 Ушиц., 696, 723, 736, 739, 985—986,  
991, 993; уроч. Шабельна, 985.  
Курички д. 5 Вин., 285;—д. 3 Проск., 871;—Куренники с. 1 Ушиц. 917.  
Куровка с. 5 Проск., 892.  
Куронатчина, см. Юзефовка д. 6 Лит.  
Кусиковцы, прежде Осиповцы, с. 1 Лит., 578, 579—580; уроч. Сельсько, 579.  
Кустовецкая-Слобода, см. Слобода-Кустовецкая с. 4 Вин.  
Кустовцы с. 3 Вин., 238, 264, 265.  
Кутковка рч., 188.  
Кутковцы с. 6 Кам., 485, 620; уроч. (гора) Замокъ или Замчиско, 485.  
Кутокъ-Волошскій, часть села, см. Озаринцы м. 2 Мог.  
Куть, часть села, см. Покутинцы с. 3 Ушиц.  
Куть-Раковий, часть села, см. Будное с. 3 Мог.  
Куть-Сльбой уроч., см. Зиньковцы с. 1 Брацл.  
Куты, см. Соложирка с. 4 Лит.  
Кутыши-Великіе д. 4 Вин., 257—258.  
Кутыши-Малые с. 4 Вин., 238, 257—258, 259; часть села: Загирици, 257.  
Кутышовка, часть села, см. Корытна с. 2 Гайс.  
Кутыщина, часть села, см. Цивковцы с. 1 Ушиц.  
Куца-Балка, см. Данилова-Балка с. 5 Балт.  
Куца-Балка д. 6 Балт., 121—122.  
Куца-уроч., см. Чаусова-Казенная с. 6 Балт.  
Куцивка, часть села, см. Клембовка с. 2 Ями.  
Куча, Камевна-Куча с. 5 Ушиц., 905, 969, 979, 986—987, 993, 995; части села:  
Бовванъ, Жуковка, Завадовка, Садки и Яръ, 986; уроч.: Жыдывске-Окопнысь-  
ко и Турецкій-Яръ, 986.  
Кучери д. 3 Вин., 233.  
Кучіенка д. 1 Балт., 11, 59.  
Кучманскій шляхъ, см. Татарскій шляхъ.  
Кучская-Слободка с. 5 Ушиц., см. Слободка-Кучекая.  
Кучугуры, часть села, см. Ободовка м. 2 Ольг.  
Кучукъ-Стамбуль, см. Шаргородъ м. 3 Мог.  
Кущелевка д. 5 Лит., 658—659.  
Куциницы д. 2 Гайс., 304—305.  
Куявы, Силhawу с. 6 Кам., 485—486.  
Кырынци, см. Маньковка д. 5 Балт.  
Кырыница-Мощена, см. Мощена-Кырыница.
- 
- Л**абушна, Яблочна с. 3 Балт., 46—47.  
Лавровка с. 3 Вин., 238—239; часть села: Забижа, 238;—д. 2 Ями., 1022.  
Ладыжинская-Слобода, см. Слобода-Ладыжинская с. 3 Гайс.  
Ладыжинскіе-Хутки, см. Хутора-Ладыжинскіе с. 3 Гайс.



- Ладыжинскіе-Хутора, см. Хутора-Ладыжинскіе с. 3 Гайс.  
Ладыжинцы, см. Юрченки с. 1 Летич.  
Ладыжинъ, Лодяжинъ, м. 3 Гайс., 77, 118, 159, 288, 307, 323, 324, 328—332, 336, 338, 340, 344, 1000.  
Лазы, часть села, см. Ободовка м. 2 Ольг.  
Ланаивка, часть села, см. Пахутинцы Проск. у.  
Ланковцы с. 3 Проск., 873—874.  
Ланчивка, часть села, см. Джуринь м. 4 Ямп.  
Ларга ж.-д. ст., 458.  
Ластовцы с. 4 Кам., 452—453, 574.  
Латанцы с. 4 Брацл., 188.  
Лаутаривка, часть села, см. Емиловка с. 5 Балт.  
Лашева, Лашевка с. 6 Балт., 111—112.  
Лашевка, см. Лашева с. 6 Балт.  
Левада-Карабчиевская д. 6 Кам., 480—481, 495, 958.  
Левада-Купинская или Малая д. 6 Кам., 484—485.  
Левада-Песочанская д. 6 Кам., 487—488.  
Левковцы с. 3 Брацл., 172—173;—д. 1 Проск., 851.  
Левковъ, Мясковскіе или Рашковскіе-Хутора, с. 4 Ольг., 59, 818.  
Левухи, см. Леухи с. 2 Гайс.  
Леліотка, Кердановець, Нишунецъ д. 2 Лит., 602—603.  
Леляки с. 4 Вин., 258.  
Лемешовка с. 4 Вин., 258.  
Ленищевъ, см. Голенищевъ с. 1 Летич.  
Леоновка д. 4 Ольг., 816—817.  
Лешивоки д. 5 Проск., 891.  
Летава, Чернява с. 5 Кам., 465; части села: Заболотовка и Романовка, 465.  
Летавка рч., 435, 465.  
Летичевскіе-Хутора, см. Хутора-Летичевскіе д. 1 Летич.  
Летичевъ, Лыцинъ г., 235, 446, 497—500, 504, 507, 514, 515, 542, 562, 563, 567, 573, 578, 606, 659.  
Леухи, Левухи с. 2 Гайс., 311—312.  
Лехновка с. 1 Проск., 852—853.  
Лечинъ, 448.  
Лизія ручей, 602.  
Линія, часть села, см. Кацмазовъ с. 3 Мог.  
Линцы с., 600.  
Линины д. 2 Ушиц., 928—929.  
Линница, 615.  
Липовенькое, Гордынка с. 5 Балт., 79—80.  
Липовка с. 5 Проск., 889, 892—893.  
Липовка-Комаргородская с. 3 Ямп., 1033—1034; части села: Боціевка, Красно-ставцы, Свинокривда и Слобода, 1033.  
Липовка-Тимаановская с. 3 Ямп., 1034.  
Липчане, прежде Барскіе-Хутора, с. 4 Мог., 738—739.  
Лешятинь, прежде Любарскій-Хуторъ, с. 4 Лит., 631—632.



- Лисановцы д. 3 Летич., 547—548.  
Лисіевка с. 4 Вин., 258—259.  
Лисовка с. 2 Летич., 525.  
Лисоводка рч., 881.  
Лисоводы с. 6 Кам., 887, 888.  
Лисогорка с. 3 Летич., 539—540; уроч. (гора) Лысая, 539;—с. 1 Лит., 576, 580, 585; уроч. Селище, 480.  
Лисогорскій-Майданъ, см. Майданъ-Лисогорскій д. 1 Лит.  
Лисогоры д. 3 Вин., 251.  
Лисянка с. 1 Вин., см. Лысянка.  
Литва, 164, 210, 346, 476, 767, 922.  
Литинецкій-Майданъ, см. Майданъ-Литинецкій д. 1 Лит.  
Литинка, прежде Литинскіе-Хутора, с. 1 Лит., 580—582; уроч.: Бугаръ, Казацкое и Королева, 580—581.  
Литинская-Гута, см. Гута-Литинская д. 2 Лит.  
Литинская-Новоселица, см. Новоселица-Литинская с. 2 Лит.  
Литинскіе-Хутора, см. Литинка с. 1 Лит.  
Литинъ г., 235, 502, 569—572, 581, 584, 588, 589, 590, 591, 592, 600, 617; части поселенія: Завальная, Зарѣчье, Лопатинцы и Старинская, 570; уроч. Звѣри-нецъ, 570.  
Литки д. 4 Летич., 564—565.  
Литковка с. 2 Брацл., 152, 157, 160.  
Лихова, см. Васютинцы с. 3 Лит.  
Личмановъ-Хуторъ, см. Бубновка-Великая с. 3 Проск.  
Личманы, см. Бубновка-Великая с. 3 Проск.  
Лобачевъ Киев. губ., 295.  
Лобокъ, часть села, см. Кадіевцы с. 5 Кам.  
Лодзіевка д. 5 Мог., 765—766.  
Лодыжинъ, см. Ладыжинъ м. 3 Гайс.  
Лоевскаго-Хуторъ, см. Хутора-Терешпольскіе д. 5 Лит.  
Лоевцы с. 1 Гайс., 293, 297;—с. 4 Ушин. 967.  
Ложковцы д. 6 Кам., 492—493.  
Лозна с. 3 Вин., 239, 558, 860;—с. 1 Лит., 642.  
Лозны д. 1 Лит., 501, 588.  
Лозова рч., 703, 707, 708, 715, 716, 719, 720, 724, 726, 728, 1006, 1009.  
Лозова с. 5 Лит., 655—656;—с. 2 Мог., 707—708; уроч. (хуторъ) Залуга, 708;—с. 3 Мог., 723—724.  
Лозовата с. 5. Балт., 80—81, 85;—с. 4 Брацл., 188, 190, 197;—д. 4 Гайс., 358.  
Лозовики, печезн. поселеніе Проск. у., 869.  
Ломазы „урочище“, см. Ломазова д. 1 Мог.  
Ломазова, прежде „урочище“ Ломазы, д. 1 Мог., 695—696.  
Ломачинцы с. 1 Ушин., 917.  
Ломжинская губ., 863.  
Лопатинцы, часть поселенія, см. Литинъ;—прежде Слобода, д. 3 Лит., 617—618;—с. 4 Ямп., 1044—1045.  
Лопатовка, часть села, см. Капустяны с. 1 Ушин.



- Лосковцы-Напольные с., 559.
- Лубянка, см. Пилява с. 2 Вин.;—уроч. (поле), см. Голенищевъ с. 1 Летич.
- Лугвына, исчезн. поселение 2 Ушиц., 933.
- Лугова, Луговата с. 3 Ольг., 365, 807.
- Лугъ, см. Слободо-Лугъ и Старо-Лугъ с.с. 2 Ольг.
- Лужанка, см. Слободо-Лугъ с. 2 Ольг.
- Лужокъ д. 4 Ями., 1040.
- Лука, часть села, см. Завадовка с. 6 Кам.;—д. 2 Летич., 527;—Д.-Кацанская д. 5 Лит., 662.
- Лука-Барская с. 3 Лит., 618—619, 628; части села: Горине, Перехайни и Ризаны, 618.
- Лука-Бучнева, см. Бучнева с. 4 Летич.
- Лука-Врублевская д. 2 Кам., 416—417.
- Лука-Жабокрицкая с. 3 Брацл., 173—174, 178; часть села: Слободка, 173.
- Лука-Княжа, см. Шлебановка с. 3 Мог.
- Лука-Мелешковская с. 2 Вин., 226—227.
- Лука-Михолова, см. Мигалевцы с. 5 Мог.
- Лука-Молчанская с. 5 Ями., 759, 1055.
- Лука-Немировская с. 4 Брацл., 188—189.
- Лукановка с. 6 Балт., 102, 112.
- Лукановка, Ханька д. 6 Балт., 107, 111;—Шепшинка с. 3 Гайс., 332—333; части села: Адамывка, Коваливка, Курача-Слобода и Тарабанька, 332;—д. 2 Лит., 595—596.
- Луки-Зеленые, см. Чечельникъ с. 2 Кам.
- Лукова, см. Васютинцы с. 3 Лит.
- Лупень, см. Потокъ с. 5 Брацл.
- Луцолова, Красненькое-Малое с. 5 Балт., 81—82.
- Луцкъ г., 541, 1039.
- Лучинець м. 2 Мог., 704, 708—709; части села: Багносовка, Вѣтрянка и Долина, 708.
- Лучинечина, см. Плоская с. 2 Мог.
- Лучниковцы, см. Залуче с. 3 Кам.
- Лучивчье с. 4 Мог., 739—740.
- Лучниковичи, см. Залуче с. 3 Кам.
- Лучокъ уроч., см. Голодька с. 2 Лит.
- Лысая уроч. (гора), см. Лысогорка с. 3 Кам.
- Лысая-гора уроч., см. Лысогорка с. 3 Летич.
- Лысець с. 2 Ушиц., 932—933.
- Лысогорка с. 3 Кам., 434—435; уроч. (гора) Лысая, 434;—д. 5 Лит., 650—651.
- Лысогоровка, часть села, см. Тростянецъ м. 2 Брацл.
- Лысогоры, часть села, см. Синява-Старая м. 6 Лит.
- Лысянка, Лисянка с. 1 Вин., 215.
- Лычковцы, 432, 482.
- Львовъ г., 381, 386, 393, 451, 938, 960, 982.
- Лѣсковцы с. 5 Кам., 465—466;—с. 4 Ушиц., 967; уроч. (яры): Грушецкій, Кривчанскій и Раколупскій, 967.
- Лѣсеницкое, см. Лѣсиче с. 1 Ольг.



- Львине, Львинское, Конестыринь с. 1 Ольг., 55, 775—776; части села: Волощина, Конестыринь и Маковщина, 775.
- Львинецка с. 1 Балт., 9.
- Львоводы с. 6 Кам., 486.
- Львовые-Бырлинцы, см. Бырлинцы-Львовые с. 3 Мог.
- Львовые-Гриневцы, см. Гриневцы-Львовые с. 2 Проск.
- Львовые-Михунки, см. Михунки-Львовые исчезн. поселение.
- Львовые-Паневцы, см. Паневцы-Львовые д. 1 Кам.
- Львовые-Педосы, см. Педосы-Львовые д. 5 Лит.
- Львовые-Рахны, см. Рахны-Львовые с. 4 Ямп.
- Львовые-Татарски, см. Стриховцы с. 3 Ушиц.
- Львовые-Шпачинцы, см. Шпачинцы-Великіе с. 3 Летич.
- Льсокъ, часть села, см. Немирицы с. 5. Проск.
- Льсь-Великій, см. Великій-Льсь д. 4 Браца.
- Льсь-Палиевъ уроч., см. Воишковцы м. 1 Ушиц.
- Льтненцы, см. Ушица-Новая г.
- Льцинь, см. Летичевъ г.
- Любарскіе-Хутора, см. Улановъ м. 4 Лит. и Сиомани с. 6 Лит.
- Любарскій-Хуторъ, см. Лицятинъ с. 4 Лит.
- Любартыха ручей, 758.
- Любарь м. Волын. губ., 548, 595, 646, 649, 675.
- Любачовъ, 283.
- Любашовка д. 1 Ольг., 774, 780.
- Любечь, см. Ивча с. 1 Лат.
- Любомирка с. 1 Балт., 9—10, 16, 17;—унгит. поселение 3 Летич., 551;— с. 1 Ольг., 776—777, 799.
- Людавка с. 1 Вин., 215—216.
- Людвиковка, см. Байбузовка с. 4 Балт.;—д. 3 Мог., 728;—часть села, см. Шереметка с. 1 Вин.;—Коломійка д. 1 Ушиц., 905—907.
- Людвинка, см. Юзефполь м. 6. Балт.
- Людвинполь д. 6 Кам., 476—477.
- Люлиницы, Юлиницы с. 4 Вин., 259—260.
- Люшневата с. 5 Балт., 82—83.
- Лядава с. 4 Мог., 694, 698, 740—742; уроч.: Антопьевская пещера, 740.
- Лядава рч., 695, 699, 701, 717, 734, 735, 737, 743, 744, 745, 746, 751, 753, 754, 755, 756, 758, 759, 762, 763, 767, 911.
- Лядскіе-Фольварки, см. Польскіе-Фольварки 1 Кам.
- Лядскія-Гумниска, см. Польскіе-Фольварки 1 Кам.
- Лямарщина, часть села, см. Останковцы с. 4 Проск.
- Лицкорунь, Ходыковцы м. 3 Кам., 417, 435—436.
- Лишинцы предместье, см. Черноостровъ м. 3 Проск.
- Лихава, см. Теофиловка д. 5 Гайс.
- Ляхова с. 4 Балт., 62.
- Лицке, часть поселенія, см. Баръ г. 5 Мог.
- Ляшковица с. 4 Кам., 453.
- Ляшовцы, Ильяшовцы с. 1 Мог., 694.



- Ляшь, см. Ильяшевка с. 3 Ямп.  
Лящина, часть села, см. Цивковцы с. 1 Ушиц.
- 
- Магеровъ**, 543.  
Магшиновка д. 1 Прокл., 854.  
Мадзурова, Антонова-Слобода с. 6 Балт., 112—114.  
Мадзуровка, часть села, см. Будное с. 3 Мог.  
Мадюдевка, часть села, см. Клебань с. 2 Брацл.  
Мазеницы, Мазеніевъ-Хуторъ с. 5 Лит., 646, 656—657; уроч. (курганъ): Бурсацкій или Борсуцкій, 656.  
Мазеніевъ-Хуторъ, см. Мазеницы с. 5 Лит.  
Мазепова-долина, уроч., см. Соболевка м. 3 Гайс.  
Мазинки с. 2 Летич., 525.  
Мазурилка, часть села, см. Голово-Русава с. 3 Ямп.  
Мазуровка д. 1 Брацл., 144, 145;—с. 2 Лит., 598—599, 605;—предмѣстье, см. Сивява-Новая м. 6 Лит.;—предмѣстье, см. Черновцы м. 1 Ямп.;—часть села, см. Войтовка с. 1 Брацл.;—часть села, см. Воловодовка с. 5 Брацл.;—часть села, см. Жерде с. 3 Кам.;—часть села, см. Завадовка с. 6 Кам.;—часть села, см. Межировъ м. 3 Лит.  
Майданъ д. 3 Брацл., 167, 181;—см. Бобрка с. 2 Вин.;—д. 5 Вин., 272;—предмѣстье, см. Балинь м. 2 Кам.;—Марковка, см. Марковка д. 1 Летич.;—д. 1 Ушиц., 905—907;—часть села, см. Пенъковка с. 2 Лит.;—часть села, см. Кацмазовъ с. 3 Мог.;—часть села, см. Соколецъ м. 4 Ушиц.  
Майданъ-Александровскій,—Поросятковскій с. 1 Ушиц., 917—918; части села: Жмиргородъ и Новая-Жмиринка, 917.  
Майданъ-Борковскій д. 1 Лит., 583—584.  
Майданъ-Будецкій д. 5 Вин., 271—272.  
Майданъ-Вербецкій д. 1 Летич., 502.  
Майданъ-Воньковецкій д. 1 Ушиц., 918.  
Майданъ-Гдовскій или Новый, д. 1 Летич., 506—507.  
Майданъ-Голенищевскій д. 1 Летич., 504.  
Майданъ-Голоскій д. 2 Лит., 591.  
Майданъ-Грузьскій д. 2 Лит., 599—601.  
Майданъ-Добровольскаго, хуторъ 5 Ямп., 1059—1060.  
Майданъ-Искреній или Искрена д. 2 Лит., 595—596.  
Майданъ-Карачіевскій д. 1 Ушиц., 915—916, 918.  
Майданъ-Куриловецкій д. 2 Лит., 597, 601.  
Майданъ-Лисогорскій д. 1 Лит., 576, 580.  
Майданъ-Литивецкій д. 1 Лит., 581—582.  
Майданъ-Мординскій д. 1 Летич., 500—501.  
Майданъ-Морозовекій д. 3 Ушиц., 949.  
Майданъ-Почапянецкій д. 1 Лит., 586—587.  
Майданъ-Сахнянскій д. 1 Лит., 588.  
Майданъ-Совинъ или Савинъ, д. 1 Лит., 574—576.  
Майданъ-Старо-Закревскій д. 1 Летич., 506—507.  
Майданъ-Стасевъ д. 1 Лит., 572—573.



- Майдаиъ-Супруновскій с. 3 Вин., 240.  
Майдаиъ-Чащельскій д. 2 Вин., 227.  
Майдаиъ-Черниловецкій д. 1 Лит., 590—591.  
Майдаиъ-Юзвинскій, или Слобода Майдаио-Юзвинская, с. 1 Вин., 216, 217.  
Майдаиъ-Яновка д. 3 Лит., 618—619.  
Майорщина хуторъ 1 Ямп., 1001—1002.  
Макаровцы, см. Макаровъ д. 1 Лит.  
Макаровъ, Макаровцы д. 1 Лит., 574—576;—см. Мукаровъ-Польный с. 3 Ушиц.  
Маклайка уроч. (поле), см. Киріевка-Великая с. 3 Ольг.  
Маковетчина, часть села, см. Проскуровка с. 3 Ушиц.  
Маковское-Приворотье, см. Приворотье-Маковское д. 2 Кам.  
Маковщина, часть села, см. Лѣснице с. 1 Ольг.  
Маковъ, Ступицы, м. 2 Кам., 399, 415, 423—424, 426, 427.  
Максимовка рч., 900.  
Малаховская, часть села, см. Олексинець-Польный с. 4 Прок.  
Малашовцы с. 2 Прок., 862—863.  
Малая-Бубиновка, см. Бубковка-Малая д. 5 Прок.  
Малая-Бушиновка, см. Бушиновка-Малая д. 4 Брацл.  
Малая-Бушиновка, см. Бушиновка и Бушиновка-Малая д. 4 Брацл.  
Малая-Вербка с. 4 Ольг., 813—814.  
Малая-Деребчинка, см. Деревчинка-Малая д. 4 Ямп.  
Малая-Жмеринка, см. Жмеринка-Малая с. 5 Вин.  
Малая-Карабчівка, см. Карабчівка-Малая с. 6 Кам.  
Малая-Киріевка, см. Киріевка-Малая с. 3 Ольг.  
Малая-Косница, см. Косница-Малая с. 3 Ямп.  
Малая-Кужелева, см. Кужелева-Малая с. 4 Ушиц.  
Малая-Кукавка, см. Кукавка с. 1 Мог.  
Малая-Куна, см. Кунка с. 1 Гайс.  
Малая-Левада, см. Левада-Купинская д. 6 Кам.  
Малая-Мечетна, см. Мечетна-Малая с. 5 Балт.  
Малая-Мочулка, см. Мочулка-Малая с. 4 Гайс.  
Малая-Нивра, см. Невѣрка д. 5 Кам.  
Малая-Русавка, см. Русавка-Малая с. 3 Ямп.  
Малая-Саражинка, см. Саражинка-Малая с. 1 Балт.  
Малая-Севастьяновка, см. Севастьяновка-Малая д. Кіев. губ.  
Малая-Стратіевка, см. Стратіевка-Малая д. 2 Брацл.  
Малая-Струга с. 5 Ушиц., см. Стружка.  
Малая-Тернавка, см. Тернавка-Комаргородская с. 4 Ольг.;—см. Тернавка-Малая с. 3 Ушиц.  
Малая-Ушица рч., см. Кадіевечка рч.  
Малая-Шурка, см. Шурка-Малая д. 4 Ушиц.  
Малая-Яромирка, см. Яромирка с. 6 Кам.  
Малинич с. 1 Прок., 853, 859.  
Малиновецкая-Слободка, см. Слободка-Малиновецкая д. 4 Кам.  
Малиновцы с. 4 Кам., 453—454.  
Маливецкая-Слободка, см. Слободка-Маливецкая д. 3 Ушиц.



- Маліевцы с. 3 Ушиц., 947—948, 952.  
Малое-Красненькое, см. Луцолова с. 5 Балт.  
Малороссія, 684.  
Малые-Армяне, см. Армяне-Малые д. 3 Кам.  
Малые-Гелетинцы, см. Гелетинцы с. 5 Проск.  
Малые-Крушлинцы, см. Крушлинцы-Малые с. 2 Вин.  
Малые-Кутыщи, см. Кутыщи-Малые с. 4 Вин.  
Малые-Педосы, см. Педосы-Шляховые д. 5 Лит.  
Малые-Хутора, см. Хутора-Малые 1 Вин.  
Малые-Шишковцы, см. Шишковцы-Малые д. 4 Проск.  
Малые-Швичинцы, см. Швичинцы-Малые с. 1 Летч.  
Малый-Александровъ, см. Александровъ-Малый д. 1 Ушиц.  
Малый-Берегъ, см. Берегъ-Малый д. 5 Ушиц.  
Малый-Бобринь, см. Бобринь-Малый д. 1 Балт.  
Малый-Жванчикъ, см. Жванчикъ-Малый д. 2 Ушиц.  
Малый-Молокишъ, см. Молокишъ-Малый д. 3 Балт.  
Малый-Мукаровъ, см. Морозовъ с. 3 Ушиц.  
Малый-Мытникъ, см. Мытникъ-Малый д. 5 Лит.  
Малый-Острожокъ, см. Острожокъ-Малый д. 3 Вин.  
Малый-Стамбуль, см. Шаргородъ м. 3 Мог.  
Мальчинъ, см. Мальчовцы с. 3 Лит.  
Мальчовецкая-Слободка, см. Слободка-Мальчовецкая д. 3 Лит.  
Мальчовцы, Мальчинъ с. 3 Лит., 619; уроч.: Слободка, 619.  
Мамаева-Гора, часть села, см. Николаевъ с. 2 Гайс.  
Маненькіе-Хутора, см. Маньковка с. 3 Гайс.  
Маниковцы д. 2 Летч., 530—531;—см. Маньковцы с. 3 Лит.  
Маниловка рч., 874.  
Маниловка с. 2 Проск., 874.  
Маньковка д. 5 Балт., 91, 92;—Маненькіе-Хутора с. 3 Гайс., 333—334; уроч.:  
Замчище (курганъ) и Пустышника скала (камень), 333;—с. 3 Ольг., 91,  
807—808;—часть села, см. Ольгополь г.  
Маньковцы, Маниковцы с. 3 Лит., 478, 485, 619—620, 628.  
Маріановка д. 1 Брацл., 139;—д. 5 Брацл., 194;—с. 1 Гайс., 297—298; часть села:  
Новоселка, 298;—д. 4 Лит., 639;—с. 5 Мог., 759—760; часть села: Бырли-  
нецкая, 759.  
Маріановка-Врублевенская д. 2 Кам., 416—417, 466.  
Маріановка-Гуковская с. 5 Кам., 466.  
Маріановка-Смогричская д. 3 Кам., 466.  
Маринская-Слобода, см. Русскіе-Фольварки 1 Кам.  
Марковка, Шумиловка, Шумиловка-Марковская рч., 813, 816, 818, 819, 820, 1016,  
1017, 1018, 1024, 1029, 1031, 1034.  
Марковка д. 4 Брацл., 193;—Грановскіе-Хутора с. 2 Гайс., 312—313;—Майданъ д.  
1 Летч., 506;—Янушгородъ, Янгородъ с. 3 Ями., 1034—1035.  
Марковская-Шумиловка рч., см. Шумиловка.  
Марковцы с. 1 Летч., 511—512.  
Маркуши, Маркушовцы с. 4 Лит., 632—633, 657.



- Маркушовцы, см. Маркуши с. 4 Лит.  
Мартиновка д. 3 Лит., 621—623;—д. 5 Мог., 758—759.  
Мартыковцы с. 5 Проск., 893, 900.  
Мартыновцы, см. Буцневцы м. 1 Летич.  
Мархоицы д. 4 Ушиц., 968—969.  
Марьяновка д. 3 Кам., 438—439;—д. 4 Ольг., 820;—предмѣстье, см. Черно-  
островъ м. 3 Проск.  
Масіовцы с. 2 Летич., 525—526.  
Масіовъ-Рогъ уроч. (поле), см. Деражня м. 1 Летич.  
Масловка д. 4 Брацл., 183;—предмѣстье, см. Шаргородъ м. 3 Мог.  
Матвѣвка д. 5 Балт., 84.  
Матвѣйково с. 4 Мог., 760.  
Матвѣйковская-Слобода, см. Слобода-Матвѣйковская д. 5 Мог.  
Матвѣйковцы с. 4 Проск., 882—883.  
Матерская или Боричова рч., 978, 987, 992, 994.  
Матерское д. 5 Ушиц., 988, 994—995.  
Матосна рч., см. Пастуша.  
Матяна-Хуторъ, см. Хутора-Терешпольскіе д. 5 Лит.  
Матяшей-Хуторъ, см. Хуторъ-Матяшей 5 Лит.  
Махновка с. 1 Вин., 216.  
Мацьковцы д. 1 Проск., 848.  
Мацьева, см. Деражня-Кальна с. 1 Летич.  
Мачиха, см. Мачуха с. 1 Брацл.  
Мачуха, Мачиха, Сторожиха с. 1 Брацл., 135—136, 139.  
Маяновъ с. 5 Вин., 276.  
Мегери с. Кіев. губ., 303.  
Медвѣдка с. 3 Вин., 240—241.  
Медвѣдовка рч., 537.  
Медвѣдовка д. 1 Лит., 577—578, 579, 653;—д. 5 Проск., 894.  
Медвѣдь рч., 240.  
Медвѣжа, см. Медвѣжье с. 4 Брацл.  
Медвѣжье, Медвѣжа с. 4 Брацл., 189.  
Медвѣжье-Пойло рч., 240.  
Медвѣжье-Ушко.—Ухо, с. 1 Вин., 216, 217, 240.  
Меджибожь пля Межибужье м. 3 Летич., 531, 532, 537, 538, 539, 540—546, 547,  
549, 550, 551, 552, 557, 604, 661, 669, 672, 674, 679, 865; уроч. (замокъ):  
Ракочи, 541.  
Медоборскія горы, 414, 415, 417, 421, 423, 429.  
Медоборскіе лѣса, 415, 418, 426.  
Медуки, уничт. поселеніе 5 Лит., 661.  
Межибужье, см. Меджибожь м. 3 Летич.  
Межигорье д. 4 Кам., 457.  
Межирячка, 765.  
Межировская-Севериновка, см. Севериновка-Межировская с. 3 Лит.  
Межировская-Слободка, см. Слободка-Межировская с. 3 Лит.



- Межировъ м. 3 Лит., 613, 620—623, 626; части села: Мазурилка и Пейсаховка, 621; уроч.: Замчиско и Муры, 621.
- Межирѣчка, см. Оздобно-Межирѣчка с. 5 Балт.
- Мелешковская-Лука, см. Лука-Мелешковская с. 2 Вин.
- Мелешковъ с. 1 Гайс., 298.
- Мельниковцы с. 1 Гайс., 298—299.
- Мельштынъ, 379, 439, 541.
- Мелѣчь, 606.
- Мервинцы, Яновка, с. 1 Ямп., 1009—1010; уроч.: Таборыська, 1009.
- Метановка с. 3 Гайс., 334—335.
- Метлинецкая-Шура, см. Шура-Метлинецкая д. 1 Гайс.
- Метлинцы с. 1 Гайс., 299—300.
- Метоніумъ исчезн. городъ, 929.
- Мечетка рч., 83.
- Мечетна-Великая с. 5 Балт., 84.
- Мечетна-Малая д. 5 Балт., 83—84.
- Мечиславка д. 5 Балт., 99;—часть села, см. Клебань с. 2 Брацл.
- Мигалевцы, Михолова-Лука с. 5 Мог., 760—761.
- Мизяковскіе-Хутора, см. Хутора-Мизяковскіе с. 3 Вин.
- Мизяковъ м. 3 Вин., 241—242.
- Микулинцы, Микулинъ с. 1 Лит., 573, 582—583, 586, 600;—с. въ Австріи, 582.
- Микулинъ, см. Микулинцы с. 1 Лит.
- Милевцы д. 4 Кам., 451—452.
- Миляровка, Хуторъ-Неймана д. 3 Мог., 729.
- Минская губ., 379.
- Миньковцы м. 4 Ушиц., 927, 968—969, 970, 973.
- Миріевка д. 1 Ушиц., 907—909.
- Миріевка рч., 907.
- Мировъ, см. Немировъ м. 5 Брацл.
- Мироновка с. 2 Ямп., 1018.
- Мироновщина, часть села, см. Васютинцы с. 3 Лит.
- Мировы д. 1 Балт., 1, 2.
- Мисто, часть села, см. Селище с. 1 Вин.;—часть села, см. Ушица-Старая г. 2 Ушиц.
- Мисто-Нѣмецке, часть села, см. Дунаевцы м. 3 Ушиц.
- Мисто-Старе, часть села, см. Дунаевцы м. 3 Ушиц.
- Мистысько, часть села, см. Ольчедаевъ-Низшій с. 1 Мог.;—уроч. (гора), см. Кужелева-Великая с. 4 Ушиц.
- Мистыще, часть села, см. Комаровъ с. 4 Брацл.
- Миське (озеро), 202.
- Мисюровка с. 6 Лит., 670.
- Милитино островъ, 612.
- Михайловка д. 2 Балт., 21;—д. 5 Балт., 82;—Михаловка с. 2 Брацл., 135, 160—161, 182;—д. 2 Вин., 224, 228;—с. 2 Гайс., 305, 313; уроч. (лѣсъ): Вербичъ, 313;—д. 3 Гайс., 326—327, 810;—Михальполь д. 5 Кам., 460—461;—или Плавовка д. 3 Лит., 621—623;—с. 1 Ольг., 777, 780.
- Михайловка-Вороновицкая с. 4 Брацл., 190; часть села: Чабановка, 190.



- Михайловка-Мурафская с. 5 Ямп., 1055—1056, 1058.  
Михайловка-Яругская с. 1 Ямп., 1010, 1013.  
Михайловцы, Михалковцы с. 5 Мог., 761, 914.  
Михаливка, уничтож. поселение 3 Летич., 534.  
Михалковская-Слобода, см. Слобода-Михалковская с. 2 Летич.  
Михалковцы, см. Михайловцы с. 5 Мог.;—с. Гроск., 853.  
Михаловка, см. Михайловка с. 2 Брацл.;—Мвйловка, Свистовка с. 2 Ушиц., 426, 926, 933—934.  
Михалполь, Михамполь м. 2 Летич., 526.  
Михальполь, см. Михайловка д. 5 Кам.  
Михальченкова д. 6 Балт., 112—114.  
Михамполь, см. Михалполь м. 2 Летич.  
Миховка, см. Мвнховка д. 3 Кам.  
Михолова-Лука, см. Мигалевцы с. 5 Мог.  
Михунки, Мыхунки, исчезн. поселение, 674.  
Михунки-Львовые д. 3. Летич., 537.  
Михунки-Полевые, исчезн. поселение 3 Летич. 532, 533.  
Мицевцы, Триховцы, Стриховцы, Городище, Срое-Городище с. 3 Ушиц., 941, 948.  
Млановка с. 2 Мог., 709, 711.  
Млынечь хуторъ 6 Кам., 476.  
Мвнховка, Миховка д. 3 Кам., 439—441.  
Могила уроч. (курганъ), см. Смотричъ м. 3 ам.  
Могила-Моисеева уроч., см. Окница с. 5 Ол.  
Могила-Нечая уроч. (курганъ), см. Черемоше с. 5 Ямп.  
Могила-Остапова уроч. (курганъ), см. Устье. 4 Кам.  
Могила-Разбитая уроч. (насыпь), см. Збрияж м. 5 Кам.  
Могила-Раскопанная уроч. (курганъ), см. Гривъ с. 5 Кам.  
Могилевка с. 1 Вив., 217;—с. 3 Ушиц., 94, 945—946.  
Могилевъ-Под., Могилловъ, прежде Иваникога, г., 143, 212, 440, 682—689, 691, 692, 695, 702, 713, 719, 903, 999, 1007, 106; предместья: Дерла и Карантинъ, 689.  
Могилевъ губ. гор., 682.  
Могилловъ, см. Могилевъ-Под. гор.  
Могилки уроч. (курганы), см. Харпачка с. 3 Гайс.  
Могилы уроч., см. Кульчиевцы с. 2 Каз.;—уроч. (курганы), см. Терешовцы с. 3 Летич.;—уроч. (курганы), см. Хмльничъ г. 2 Лит.;—уроч. (курганы), см. Радовцы с. 3 Лит.  
Могилы-Гайдамацкія уроч. (курганы), см. Четвертиновка с. 3 Гайс.  
Могилы-Хмльницкія уроч., см. Зиновинца с. 5 Лит.  
Могильна с. 5 Гайс., 366, 369.  
Могылки уроч. (поле), см. Врубленцы с. 2 Кам.  
Моевка д. 1 Ямп., 1005, 1008, 1012, 1046.  
Монна, нѣмецкая колонія 3 Балт., 44.  
Моисеева-Могила уроч., см. Окница с. 5 Сльг.  
Мокра с. 2 Балт., 29.  
Мокрая-Бакша, см. Недѣлкова с. 4 Балт.  
Мокрая-Деренюха рч., см. Деренюха-Мокрая.



- Молдаванка рч., см. Деренюха рч.
- Молдаванская-Сторона, часть села, см. Плоть с. 2 Балт.
- Молдавка рч., см. Деренюха рч.
- Молдавка с. 5 Балт., 84.
- Молдавія, Молдаво-Валахія, см. Бессарабія.
- Молдованка д. 5 Балт., 76, 97.
- Молокишъ рч., 30, 44, 47.
- Молокишъ с. 3 Балт., 39, 47—48.
- Молокишъ-Малый д. 3 Балт., 39.
- Моломолинскій, Мормолинскій прудъ, 546.
- Моломолинцы, Мормолинцы с. 3 Летич., 546—547, 550.
- Молоховъ, уничтож. поселеніе 3 Летич., 624, 625.
- Молочанка рч., 40.
- Молчанская-Гута, см. Гута-Молчанская д. 5 Ямп.
- Молчанская-Лука, см. Лука-Молчанская с. 5 Ямп.
- Молчаны с. 5 Ямп., 1055, 1056, 1061.
- Монастырекъ д. 5 Брацл., 206;—с. 2 Летич., 526—527;—уроч., см. Кислякъ с. 1 Гайс.;—уроч., см. Подфилинье с. 5 Кам.;—уроч. (садъ), см. Карабчиевъ-Великій с. 6 Кам.
- Монастырище уроч., см. Жабокричъ с. 3 Брацл.;—Монастырьско уроч., см. Черче м. 3 Кам.;—см. Волядынка с. 5 Ольг.;—уроч., см. Окница с. 5 Ольг.
- Монастырское с. 1 Брацл., 137—138, 148, 292, 836; уроч. (айсъ) Кураши, 138. Нальвайкова-пичъ, 138, Ракевъ-Горбъ 138.
- Монастырьско уроч., см. Врублевцы с. 2 Кам.;—уроч., см. Черче м. 2 Кам.
- Монастырь уроч., см. Бакота с. 2 Ушиц.
- Мощницы с. 4 Вин., 256, 260, 261.
- Мордасова, часть села, см. Понюцы с. 3 Мор.
- Мордасовъ рч., 304.
- Мординскій-Майданъ, см. Майданъ-Мординскій д. 1 Летич.
- Мординъ д. 1 Летич., 500—501.
- Мормолинцы, см. Моломолинцы с. 3 Летич.
- Мормолинскій прудъ, см. Моломолинскій прудъ.
- Морозовка д. 4 Лит., 643—644;—часть села, см. Морозовъ с. 3 Ушиц.
- Морозовская-Гута, см. Гута-Морозовская д. 3 Ушиц.
- Морозовскій-Майданъ, см. Майданъ-Морозовскій д. 3 Ушиц.
- Морозовъ, Малый-Мукаровъ с. 3 Ушиц., 948—949;—часть села, см. Слободка-Рухтецкая с. 4 Кам.
- Морозовы колоды, 277.
- Москаленка с. 5 Вин., 270, 276—277;—с. 4 Проск., 854, 883;—часть села, см. Ольгополь г.
- Москва г. 380, 387, 694, 790.
- Московскіе ровы уроч., см. Проскуровка с. 3 Ушиц.
- Мочулинцы д. 3 Проск., 870.
- Мочулка ручей, 335.
- Мочулка-Большая, Доброполь, Тирасполь с. 1 Гайс., 160, 300, 350.
- Мочулка-Малая с. 4 Гайс., 349—350.



- Мошняги с. 1 Балт., 7, 10—11, 14.  
Мощаница рч., 755, 762.  
Мощена д. 5 Балт., 75—76;—с. 5 Гайс., 366—368.  
Мощена кырница, 367.  
Мукаровские-Татарские, см. Татарские с. 3 Ушиц.  
Мукаровъ-Малый, см. Морозовъ с. 3 Ушиц.  
Мукаровъ-Нижний, см. Мукаровъ-Подольский с. 3 Ушиц.  
Мукаровъ-Подольский, Нижний, Новый с. 3 Ушиц., 365, 903, 908, 948, 949—950.  
Мукаровъ-Польный, Старый, Макаровъ с. 3 Ушиц., 908, 941, 949, 950—951, 957.  
Мукша рч., 398, 410, 412, 413, 414, 415, 417, 418, 419, 421, 422, 423, 424, 426.  
Мукша-Боринковоцкая д. 1 Кам., 393, 394.  
Мукша-Великая с. 2 Кам., 410, 411, 424—425.  
Мукша-Китайгородская д. 1 Кам., 393, 394.  
Мукша-Колубасевская д. 2 Кам., 422.  
Мукша-Паневецкая д. 1 Кам., 407—408.  
Мукшанская-Слобода, см. Слобода-Мукшанская д. 2 Кам.  
Мурафа рч., 271, 278, 619, 627, 715, 726, 728, 730, 1001, 1002, 1093, 1005, 1006,  
1007, 1008, 1009, 1010, 1011, 1012, 1013, 1014, 1018, 1040, 1042, 1043,  
1045, 1046, 1048, 1051, 1052, 1056, 1058, 1061, 1063.  
Мурафа, Мурахва м. 5 Ямп., 50, 671, 999, 1044, 1060, 1061.  
Мурафа-Новая м. 5 Ямп., 1056—1058; части поселения: Заячовка, Клекотина,  
Слобода, 1056.  
Мурафа-Старая м. 5 Ямп., 1056—1058; часть села: Травня, 1056; уроч.: Коб-  
лево, 1058.  
Мурафская-Михайловка, см. Михайловка-Мурафская с. 5 Ямп.  
Мурафская-Пеньковка, см. Пеньковка-Мурафская с. 5 Ямп.  
Мурахва, см. Мурафа м. 5 Ямп.  
Мурашка,—Великая, Сенковская, Мушкатовка рч., 718, 721, 724, 725, 726, 728,  
731, 1003, 1011, 1040, 1045, 1046, 1055, 1056.  
Мурованная-Вербка, см. Вербка-Мурованная с. 2 Летич.  
Мурованные-Куриловцы, см. Куриловцы-Мурованные м. 5 Ушиц.  
Мурованные-Паневцы, часть села, см. Паневцы с. 1 Кам.  
Муры уроч., см. Межировъ м. 3 Лит.  
Муха рч., см. Рудка рч.  
Муховцы с. 5 Брацл., 209.  
Мушкатовка рч., см. Мурашка рч.  
Мушкотинцы д. 3 Ушиц., 942, 946.  
Мыслиборы д. 4 Ушиц., 968—969.  
Мытинцы с. 5 Лит., 657—658; уроч. Росохы, 657.  
Мытки, Мытковцы с. 5 Мог., 758, 761—762.  
Мытковка д. 3 Гайс., 337, 345—346;—иначе Пархомовка д. 3 Летич., 532—533.  
Мытковцы, см. Мытки с. 5 Мог.  
Мытковъ с. 2 Гайс., 314.  
Мытникъ-Большой, Великий с. 5 Лит., 658—659.  
Мытникъ-Малый д. 5 Лит., 658—659.  
Мышкинки, см. Михувки.



- Мышаровка, Мышуровъ с. 4 Гайс., 350—351.  
Мышивскіе-Хутора, см. Хутора-Мышивскіе д. 3 Мог.  
Мышуровъ, см. Мышаровка с. 4 Гайс.  
Мѣсто-Новое, часть поселенія, см. Хмѣльничъ г. 2 Лит.  
Мѣсто-Старое, часть поселенія, см. Хмѣльничъ г. 2 Лит.  
Мягкоходы с. 4 Гайс., 351—352.  
Мясковка, Мясковка, Шумиловъ м. 4 Ольг., 818—819, 820, 839.  
Мясковка, см. Мясковка м. 4 Ольг.  
Мясковскіе-Хутора, см. Ленковъ с. 4 Ольг.
- 
- Н**агоряне с. 4 Кам., 403, 454;—Барскіе-Хутора с. 4 Мог., 742—743;—часть села, см. Войтовка с. 1 Брацл.;—часть села, см. Русава-Великая с. 3 Ямп.  
Надеждовка д. 5 Балт., 84.  
Надкордонное-Залуче, см. Залуче-Надкордонное с. 5 Кам.  
Наливайка с. 5 Балт., 84—85, 98.  
Наливайковка, часть села, см. Бондурова с. 4 Балт.  
Наливайкова-ничъ уроч., см. Монастырское с. 1 Брацл.  
Нападовка с. 4 Вин., 260—261.  
Напастивка поселокъ 4 Вин., 262.  
Напольные-Лосковцы, см. Лосковцы-Напольные.  
Нараевка с. 2 Гайс., 314.  
Народынци уроч., см. Черликовъ с. 1 Вин.  
Нарожновка, часть села, см. Соболевка м. 3 Гайс.  
Насѣковка с. 3 Мог., 724; части села: Балынивка, Журавливка, Пацюкивка и Царинка, 724.  
Натягайловка, см. Вытягайловка с. 2 Брацл.  
Нафтуловка д. 4 Проск., 888—889.  
Невѣрка, Ниверка, Нивра-Малая д. 5 Кам., 472—473.  
Недѣлкова, Бакша-Мокрая с. 4 Балт., 61, 62.  
Неймана хуторъ, см. Милеровка д. 3 Мог.  
Неловицкая, часть села, см. Олексинець-Польный с. 4 Проск.  
Немерче с. 4 Мог., 743.  
Немирицы, Пиковскіе-Хутора с. 4 Вин., 261;—с. 5 Проск., 891, 893; части села: Верховина, Замойщина, Лѣсокъ, Сапѣжана и Трасковщина, 893.  
Немировка, часть села, см. Очеретна с. 5 Балт.  
Немировская рч., 205.  
Немировская-Бушилка, см. Бушилка-Немировская с. 5 Брацл.  
Немировская-Лука, см. Лука-Немировская с. 4 Брацл.  
Немировская-Слободка, см. Слободка-Немировская д. 1 Балт.  
Немировскіе-Зарудинцы, см. Зарудинцы-Немировскіе с. 5 Брацл.  
Немировскій-Волчокъ, см. Волчокъ-Немировскій с. 5 Брацл.  
Немировское с. 1 Балт., 4, 11.  
Немировъ, Мировъ м. 5 Брацл., 126, 143, 159, 176, 183, 185, 189, 195, 198, 199, 201, 204, 207, 209, 235, 280, 341, 391, 544, 788, 791, 1044.  
Немичинцы с. 4 Проск., 859, 883.  
Немія рч., 682, 695, 703, 704, 707, 708, 709, 711, 713, 717, 722, 730, 756, 915.



- Немія с. 1 Мог., 695; уроч.: Пеланова-скала, 695.  
Нерубайка с. Киев. губ., 105.  
Нерубайскіе-Хутора, см. Журавлинка с. 6 Балт.  
Нестеровка с. 1 Брацл., 138—139, 144, 145.  
Нестерварь, см. Тульчинъ м. 1 Брацл.  
Нестеровцы с. 3 Ушиц., 951—952.  
Нестоита с. 2 Балт., 29—30.  
Нетека, Деренюха рч., см. Деренюха;—Гордіевка, Тростинець рч., см. Тростянець;—ручей, 342.  
Нетечинцы-Новые с. 4 Летич., 564.  
Нетечинцы-Старые д. 4 Летич., 564.  
Нетребовка д. 1 Лит., 577, 579;—с. 2 Ямп., 1002, 1018—1019.  
Неть рч., 190.  
Нефедовцы с. 2 Ушиц., 934.  
Нечая-Могила, см. Черемошное с. 5 Ямп.  
Нечуевка д. 2 Ямп., 1014.  
Ниверка, см. Невѣрка д. 5 Кам.  
Нивра-Великая с. въ Австріи, 472—473.  
Нивра-Малая, см. Невѣрка д. 5 Кам.  
Нижнее д. 1 Летич., 506—507.  
Нижній-Калюсъ, см. Калюсъ м. 5 Ушиц.  
Нижній-Мукаровъ, см. Мукаровъ-Подлѣсный с. 3 Ушиц.  
Низшая-Кропивна, см. Кропивна-Низшая с. 1 Гайс.  
Низшая-Томашовка, см. Томашовка-Низшая с. 1 Проск.  
Низшіе-Волковцы, см. Волковцы-Низшіе с. 1 Проск.  
Низшіе-Дунаевцы, см. Воробіевка с. 3 Ушиц.  
Низшіе-Паневцы, часть села, см. Паневцы с. 1 Кам.  
Низшій-Дунаевецъ, см. Воробіевка с. 3 Ушиц.  
Низшій-Калюсъ, см. Калюсъ м. 5 Ушиц.  
Низшій-Ольчедаевъ, см. Ольчедаевъ-Низшій с. 1 Мог.  
Низшій-Ташлыкъ, см. Ташлыкъ-Низшій с. 5 Гайс.  
Никитинцы-Старые, см. Заринцы с. 2 Летич.  
Никитинцы д. 2 Летич., 526.  
Никитовка д. 5 Ольг., 832—833.  
Никифоровцы д. 4 Брацл., 189.  
Николаевка д. 6 Балт., 111;—с. 3 Вин., 242—243.  
Николаевъ, Грузькое с. 2 Гайс., 105, 314—315; части села: Барабашинка, Волкивка, Мамаева-Гора, Пархонивка, Царивка, 314;—м. 3 Проск., 544, 870, 874—875, 876.  
Нишовцы с. 4 Мог., 743—744.  
Нисуецъ, см. Делютка д. 2 Лит.  
Нищеславы, 423.  
Новая-Баговица, см. Баговица с. 2 Кам.  
Новая-Вербка, см. Вербка-Волоская с. 4 Ольг.  
Новая-Гута д. 3 Кам., 438—439;—д. 1 Летич., 500—501;—д. 4 Летич., 562;—д. 2 Лит., 604—605;—д. 5 Ушиц., 987—989.



- Новая-Жмиринка, часть села, см. Майданъ-Александровскій с. 1 Ушиц.
- Новая-Куна, см. Кувка с. 1 Гайс.
- Новая-Мурафа, см. Мурафа-Новая м. 5 Ямп.
- Новая-Песочна, см. Песочна-Новая с. 6 Кам.
- Новая-Руда, см. Руда с. 4 Кам.
- Новая-Синява, см. Синява-Новая м. 6 Лит.
- Новая-Ушица, см. Ушица-Новая г.
- Новогродъ, см. Коцайгородъ м. 3 Мог.
- Новогродекъ, см. Тигинъ исчезн. поселеніе 3 Ушиц.
- Новодворъ, см. Городокъ м. 6 Кам.;—см. Бедряковцы с. 4 Проск.
- Новое-Бражезье, см. Збрижъ м. 5 Кам.
- Новое дворище Голчедаевское, см. Ольчедаевъ-Низкій с. 1 Мог.
- Новое-Мѣсто, часть поселенія, см. Хмѣльникъ г. 2 Лит.
- Новое-Поле, см. Новополь с. 1 Балт.
- Новое-Порѣчье, см. Порѣчье-Новое с. 6 Кам.
- Новое-Село см. 1 Проск., 853—854, 856;— часть села, см. Стодульцы с. 3 Лит.;—  
часть села, см. Ушица-Старая г.
- Ново-Константиновъ или Константиновъ м. 5 Лит., 510, 542—543, 577, 578, 585,  
606, 659—660, 662, 665; уроч. Ставки, 659.
- Новомисто, часть поселенія, см. Красное м. 5 Ямп.
- Новополь, Новое-Поле с. 1 Балт., 11, 59.
- Новороссійскій край, 4, 531, 537, 770.
- Ново-Саббатиновка д. 5 Балт., 91—92.
- Новоселица, Вороновская-Слобода, с. 5 Балт., 80, 85—86;—Новоселица-Ксендзов-  
ская, Браиловская с. 1 Вин., 217—218, 583.
- Новоселица-Залужная с. 1 Лит., 583—584, 587.
- Новоселица-Литвинская или Казенная с. 2 Лит., 573, 583, 586, 599—601; уроч.  
Селище, 600.
- Новоселка с. 6 Балт., 114; части села: Гажѣнка, или Слободка, и Круцовка, 114;—  
или Новосельцы, с. 4 Летич., 530, 563, 564—565, 903;— д. 4 Ольг., 815;—  
д. 4 Проск., 881—882;—д. 5 Ушиц., 974—975;— с. Кіев. губ., 317;— с. въ  
Галиціи, 574;—см. Должокъ с. 1 Кам.;— см. Рыхта с. 4 Кам.;— часть села,  
см. Мариановка с. 1 Гайс.
- Новоселка-Кричуновская, см. Александровка д. 4 Балт.
- Новоселье, часть села, см. Громовка с. 1 Мог.;— см. Залѣсье д. 2 Ушиц.
- Новосельцы, см. Новоселка с. 4 Летич.
- Новые-Гермаки, см. Гермаки с. 4 Летич.
- Новые-Нетечици, см. Нетечици-Новые с. 4 Летич.
- Новые-Прилуки, см. Прилуки-Новые м. Кіев. губ.
- Новый-Базаръ, часть поселенія, см. Хмѣльникъ г. 2 Лит.
- Новый-Баръ, см. Барокъ д. 5 Мог.
- Новый-Майданъ, см. Майданъ-Гдовскій д. 1 Летич.
- Новый-Мукаровъ, см. Мукаровъ-Подлѣсный с. 3 Ушиц.
- Новый-Пиковъ м. 3 Вин., см. Пиковъ-Новый.
- Новый-Планъ, часть села, см. Гавриловцы с. 4 Кам.
- Новый-Свѣтъ с. 4 Проск., 883—884, 886.



- Носковцы с. 5 Вин., 277, 279, 760, 915.  
Носковецкая-Слобода, см. Слобода-Носковецкая с. 5 Вин.  
Носовцы с. 1 Гайс., 295, 300—301.  
Нѣгинь с. 3 Кам., 436—437.  
Нѣжинь г. Чернигов. губ., 688.  
Нѣметчина или Слободка д. 3 Лит., 618—619.  
Нѣмецке-Мисто, часть села, см. Дунаевцы м. 3 Ушиц.
- 
- Обертывъ** г., 412.  
Обжила, Гобжила, Волосовицы с. 3 Балт., 48—49.  
Ободное с. 4 Брацл., 190—191, 196; уроч. (рудка) Вороная-ферма, 190.  
Ободовка м. 2 Ольг., 790—791, 796; части села: Кучугуры, Лазы и Пески, 790.  
Обуховъ с. 4 Мог., 744.  
Овручь рч., 889.  
Овсяняки с. 6 Балт., 114;—с. 1 Лит., 577, 584—585, 743.  
Огіевка с. 2 Гайс., 315—316.  
Одаи, см. Стѣна с. 2 Ямп.  
Одаи-Цыбулевскіе д. 2 Балт., 36.  
Одая с. 3 Ямп., 1035;—хутора 5 Лит., 656—657;—Одая-Пушкова д. 6 Балт., 79.  
Одесса г., 2, 12, 16, 61, 95, 105, 136, 174, 196, 199, 224, 311, 315, 342, 351,  
\* 376, 413, 538, 563, 600, 612, 629, 682, 698, 803, 869, 1018, 1044, 1062.  
Одровонжовы-Каричинцы, см. Каричинцы-Домскіе с. 1 Летич.  
Озаринецкая-Юридика, см. Юридика-Озаринецкая д. 2 Мог.  
Озаринцы м. 2 Мог., 690, 697, 709—711; части поселенія: Волошскій-Кутюкъ, Па-  
насивка, Риплянка и Шляхетчина, 709; уроч. Замчиско, 709.  
Оздобиа, см. Оздобио-Межарѣчка с. 5 Балт.  
Оздобио-Межарѣчка, Прищеповка с. 5 Балт., 86—87.  
Озеро д. 5 Брацл., 198.  
Озеро-Кривое, см. Кривсе-Озеро м. 6 Балт.  
Озирна, см. Шумиловъ с. 3 Ольг.  
Окладное д. 5 Мог., 765—766.  
Оклынъ исчезн. поселеніе Кам., 438.  
Окна с. Херсон. губ., 30.  
Окнина рч., 374.  
Окивна, Викнива с. 5 Гайс., 368.  
Окинь, исчезн. поселеніе 3 Кам., 442.  
Окиница рч., 844.  
Окиница с. 5 Ольг., 47, 837—838; уроч.: Болганская долина, Моисеева могила,  
Монастырище, Окно или Окнына, 837.  
Окно уроч., см. Окиница с. 5 Ольг.  
Оквы м. 2 Балт., 30, 35, 157, 325.  
Окнына уроч., см. Окиница с. 5 Ольг.  
Окопасько уроч., см. Бѣлоусовка с. 3 Гайс.  
Окуниовъ, см. Фурмановка с. 2 Кам.  
Окуновъ исчезн. поселеніе, 915.  
Олексинецкая-Слободка, см. Слободка-Олексинецкая д. 4 Проск.



- Олексинець-Подільський с. 4 Проск., 884.  
Олексинець-Польный с. 4 Проск., 884—885; части села: Замоевская, Малаховская, Неловицкая, 884.  
Оленищевъ, см. Голенищевъ с. 6 Кам.  
Олешанскіе-Иванковцы, см. Иванковцы-Олешинскіе с. 2 Проск.  
Олешинъ с. 2 Проск., 847, 861, 863.  
Олешки, Богатырка д. 6 Балт., 121—122.  
Олешковцы д. 4 Проск., 880.  
Ольгополь, Голополь, Рогузка-Чечельницкая г., 770—771, 782, 787; часть поселения: Пески, 770;—см. Чечельникъ м. 1 Ольг.  
Ольгопольская-Слободка, см. Слободка-Ольгопольская д. 1 Ольг.  
Олійникова гора, часть села, см. Старо-Христище с. 4 Ольг.  
Ольхова д. 3 Вин., 240.  
Ольховата с. 5 Балт., 87; части села: Гордова и Щуривка, 87.  
Ольховець или Кармелиты, Кармелитская-Юридика, д. 1 Кам., 402—404;—с. 6 Кам., 486—487, 574;—м. 5 Ушиц., 961, 981, 987—989, 992, 994; уроч. Ризанівка, 987.  
Ольховка рч., см. Рудка рч.;—ручей, 987.  
Ольчедаевъ-Высшій, Альчидаевъ, Голчедаевъ с. 4 Мог., 698, 716, 723, 734, 743, 744—745, 746, 993.  
Ольчедаевъ-Низшій, Новое дворище Голчедаевское. с. 1 Мог., 695—696; часть села: Мистысько, 695.  
Ольшанка рч., 1017.  
Ольшанка (Бершадская) с. 1 Ольг., 777—778, 838.  
Ольшанка (Забугская) с. 4 Балт., 62—63, 90.  
Ольшанка-Побережная с. 5 Ольг., 838; уроч. Замысько, 838.  
Ометинцы, Паланка с. 1 Гайс., 301—302.  
Онискова д. 5 Балт., 83—84.  
Онитковцы с. 3 Брацл., 174.  
Оноставскій прудъ, 552, 557.  
Онучковцы, см. Радовцы с. 3 Лит.  
Ордеровка, см. Секретарка с. 6 Балт.  
Оренбургская губ., 190.  
Орининское-Приворотье, см. Приворотье-Орининское с. 5 Кам.  
Орининъ м. 5 Кам., 399, 458, 466—467; уроч. Селище, 466.  
Орле долина, 567.  
Орлицы д. 2 Проск., 867—868, 870.  
Орлова, см. Ракудова с. 4 Балт.;—с. 5 Балт., 87—88.  
Орловка, Вырливка с. 3 Брацл., 174—175, 182;—с. 3 Гайс., 335—336.  
Осипенки д. 5 Брацл., 197—198.  
Осиповцы, см. Кусиковцы с. 1 Лит.  
Осички с. 4 Балт., 63—64; часть села: Станиславчикъ, 63.  
Осіевка ручей, 806, 808.  
Осіевка с. 3 Ольг., см. Слободо-Осіевка и Старо-Осіевка.  
Осламовъ, Заславье с. 1 Ушиц., 918—919.  
Осовецкое, часть села, см. Давидковцы с. 3 Летич.



- Особиць, часть села, см. Давидковцы с. 3 Летич.  
Осолянка, Пѣтухи с. 2 Лит., 601.  
Осса, см. Старо-Осіевка с. 3 Ольг.  
Оссова „пустыня“, 563, 567.  
Останковцы с. 5 Брацл., 192, 201—202;—с. 4 Прок., 885—886; части села: Камлайщина, Лямарщина и Сикрянщина 885; уроч. Замчыско, 885.  
Останова могила уроч. (курганъ), см. Устье с. 4 Кам.  
Остановка, часть села, см. Ротмистровка с. 4 Ольг.  
Осташки с. 2 Прок., 863—864.  
Остолоповъ с. 1 Гайс., 302.  
Острова д. 1 Мог., 689.  
Островка д. 4 Балт., 60, 61, 112.  
Островчане, Островчицы с. 4 Кам., 454—455.  
Островчицы, см. Островчане с. 4 Кам.  
Острогъ, см. Клантенка с. 3 Вин.  
Острогъ г., 765, 1039.  
Острожокъ-Великій с. 3 Вин., 243, 248.  
Острожокъ-Малый д. 3 Вин., 243.  
Острополь м. Волин. губ., 547.  
Остророгъ, 700, 710.  
Отоки д. 5 Вин., 272.  
Отроковъ с. 4 Ушиц., 969.  
Отсу г. въ Японіи, 578, 616, 835.  
Отченашевка с. 3 Ямп., 1035—1036.  
Охримовецкая-Слободка, см. Слободка-Охримовецкая д. 4 Летич.  
Охримовцы с. 4 Летич., 565.  
Очеретна с. 5 Балт.; 88—89; часть села: Слобода-Немировка, 88.  
Ошука рч., 889, 892.
- П**  
Павленки д. 3 Вин., 242.  
Павликовка д. 1 Брацл., 125.  
Павликовцы с. 5 Прок., 894.  
Павловка с. 4 Вин., 261—262, 644;—с. 2 Ольг., 791—792;—часть села, см. Шершницы с. 3 Балт.;—исчезн. поселеніе 5 Кам., 467.  
Пагурцы с. 4 Лит., 633.  
Пазева рч., 179.  
Паланка д. 3 Брацл., 168—169;—см. Ометинцы 1 Гайс.;—с. 3 Гайс., 336;—с. 3 Ямп., 1036.  
Палиевка д. 5 Мог., 765—766.  
Палиевъ лѣсъ уроч., см. Воньковцы м. 1 Ушиц.  
Палютинцы д. 2 Кам., 425.  
Панасивка, часть села, см. Озаривцы м. 2 Мог.  
Панасовка д. 3 Ушиц., 956—957.  
Паневецкая-Мукша, см. Мукша-Паневецкая д. 1 Кам.  
Паневецкая-Слободка, см. Слободка-Паневецкая д. 1 Кам.  
Паневцы, Паниовцы с. 1 Кам., 398, 399, 405, 406—408, 410, 411, 457; части



- села: Драчковка или Высшіе-Паневцы, Паневцы-Верхніе (Горные, Старые или Мурованные) и Низшіе (Дольные), 406—407.
- Паневцы-Лѣсовые поселокъ 1 Кам., 407—408.
- Паневщина, часть села, см. Соколь с. 4 Кам.
- Паніовцы, см. Паневцы с. 1 Кам.
- Паньковскіе-Хутора, см. Паньковцы с. 3 Летич.
- Паньковцы, Паньковскіе-Хутора с. 3 Летич., 547—548;
- Папирна прудь, 194.
- Папиря д. 6 Кам., 494.
- Паплицы с. 6 Лит., 585, 664, 670—671, 678.
- Параевка с. 5 Кам., 467.
- Парижъ г., 571, 960, 966.
- Паріевка, Ганцяна с. 4 Брацл., 191.
- Паробоча-Руда, см. Іюлтухи с. 4 Летич.
- Париуровцы с. 2 Вин., 227.
- Пархиловка д. 1 Брацл., 124—126.
- Пархомовка, см. Мытковка д. 3 Летич.
- Пархомовцы с. 3 Летич., 532, 548—549, 555.
- Пархопивка, часть села, см. Николаевъ с. 2 Гайс.
- Пасать с. 1 Балт., 4, 11—12.
- Пастуша, часть поселенія, см. Хмільникъ г. 2 Лит.
- Пастуша, Матосна ручей, 605, 608, 648, 652, 658.
- Пасынки д. 5 Ямл., 1056.
- Пасъчна с. 1 Проск., 854.
- Патринцы д. 2 Ущиц., 926—927.
- Пахутицы с. 3 Проск., 869, 875; часть села: Лапанька, 875.
- Паціорова д. 5 Ямл., 1057—1058.
- Пацовка рч., 123.
- Пацюкивка, часть села, см. Насѣковка с. 3 Мог.
- Панковцы с. 2 Проск., 864—865; часть: Волчья-Гора, 864; уроч. Городище, 864.
- Педосы, см. Плоска с. 2 Проск.
- Педосы-Лѣсовые или Большіе д. 5 Лит., 665—666.
- Педосы-Шляховые или Малые д. 5 Лит., 665—666.
- Педьки, предгр. г. Виницы, см. Хутора-Малые с. 1 Вин.
- Пейсаховка, Черешневъ, часть села, см. Межировъ м. 3 Лит.
- Пеланова скала уроч., см. Немія с. 1 Мог.
- Пелиновка д. 1 Ямл., 1004—1005.
- Пенька, часть села, см. Жмеринка-Великая с. 5 Вин.
- Пеньковка д. 2 Вин., 224—225;—с. 2 Лит., 583, 601—602, 610; часть: Майдаць 602; уроч.: Жыдивка, 602;—с. 3 Ямл., 705;—часть села, см. Пзебановка с. 3 Мог.
- Пеньковка-Мурафская с. 5 Ямл., 1058—1059.
- Пеньковка-Томашпольская с. 3 Ямл., 1036.
- Перегонка с. 1 Проск., 854.
- Перейма с. 1 Балт., 12.
- Перейма рч., 773.
- Церекорицы с. 5 Ущиц., 989—990.



- Перемышль г., 541.  
Перемышльская земля, 582, 980.  
Переорка д. 2 Вин., 228.  
Перепеличье с. 1 Брацл., 137, 169;— с. 5 Брацл., 201, 202—203.  
Перепильчинцы, Пшепіорчинцы с. 3 Мог., 724—725.  
Переханни, часть села, см. Лука-Барская с. 3 Лит.  
Перешоры, см. Гонората с. 2 Балт.  
Переяславъ г., 319.  
Песець с. 4 Ушиц., 749, 969; уроч. (оврагъ) Глубочекъ, 969.  
Пески, часть села, см. Ольгополь г.;— часть села, см. Ободовка м. 2 Ольг.  
Пески-Бершадскіе с. 1 Ольг., 778.  
Песочанская-Левада, см. Левада-Песочанская д. 6 Кам.  
Песочинъ, Писчанъ с. 5 Брацл., 195, 203, 211.  
Песочна-Новая с. 6 Кам., 487.  
Песцы, часть поселенія, см. Вербовецъ г. 5 Ушиц.  
Песчана м. 4 Балт., 4, 56, 64—65.  
Песчанка, Пищанка м. 5 Ольг., 838—839.  
Петербургская губ., 19.  
Петербургъ г., 172, 446, 521, 545, 687, 944, 1003.  
Петраманщина, часть села, см. Клебанъ с. 2 Брацл.  
Петрани, Петрановцы, Ременна д. 1 Лит., 584—585.  
Петрановка д. 4 Ольг., 813—814.  
Петрановцы, см. Петрани д. 1 Лит.  
Петрани д. 4 Летич., 565—566, 920.  
Петрашовка д. 3 Брацл., 166, 175—177;— с. 3 Гайс., 336—337; части: Ганбивка, Прадлюнка и Фаріоновка, 336;— с. 1 Ями., 1010, 1013.  
Петридава, см. Каменецъ-Под. г.  
Петриковцы с. 4 Лит., 634;— д. 3 Проск., 876.  
Петриманы с. 5 Ушиц., 974, 978, 990—991, 992; уроч. Тараца, 981.  
Петровка д. 3 Балт., 45.  
Печеное, см. Сорокотяжинцы с. 5 Брацл.  
Печера м. 3 Брацл., 130, 166, 175—177, 200.  
Печиски, Печище с. 2 Проск., 865—866.  
Печище, см. Печиски с. 2 Проск.  
Пидметы, часть села, см. Войтовка с. 1 Брацл.  
Пикивщина выселокъ Вин. у., 601.  
Пиковская-Слобода, см. Слобода-Пиковская, исчезн. дер. Вин. у.  
Пиковскіе-Хутора, см. Немиринцы с. 4 Вин.  
Пиковъ, Пиковъ-Старый м. 3 Вин., 243—244, 245, 246, 268, 570; части поселенія: Каминя и Хутора, 244.  
Пиковъ-Новый м. 3 Вин., 244—245.  
Пиликовцы с. 1 Ушиц., 919—920.  
Пиликовъ, см. Яновка с. 1 Ушиц.  
Пилиповскіе-Каричинцы, см. Каричинцы-Пилиповскіе с. 4 Летич.  
Пилины д. 1 Летич., 513;— д. 1 Мог., 699—700;— д. 5 Мог. (Чемернскіе), 766—767, 920;— д. 1 Ями., 1004;— исчезн. слобода 5 Лит., 658.



- Пиличи-Александровскіе или Поросятковскіе, Слобода-Поросятковская с. 1 Ушиц., 920; части села: Батій, Слобода, Черци, 920.
- Пиличи-Хребтіевскіе д. 4 Ушиц., 920, 963—964.
- Пилява, Лубянка с. 2 Вин., 227.
- Пилява, Пилявка, Пилявецъ, Пилявцы м. 6 Лит., 543, 671—674; уроч. (курганы): Гаяживка, 672.
- Пилявецъ, см. Пилява м. 6 Лит.
- Пилявка рч., 537.
- Пилявка, см. Пилява м. 6 Лит.;—с. 6 Лит., 674—675.
- Пилявцы, см. Пилява м. 6 Лит.
- Пилятовцы с., 380.
- Пироговка, часть поселенія, см. Верховка м. 2 Брацл.;—с. 4 Летич., 565—566.
- Пироговцы с. 3 Летич., 531, 549—550; части села: Выдумка, Гусаковка и Сельсько: 549.
- Пироговъ с. 5 Ямп., 1059, 1063.
- Пирожна с. 2 Ольг., 79, 792—793, 800; уроч. Демковы колодцы, 792.
- Писаревка с. 3 Балт., 42, 49;—с. 2 Вин., 227—228;—д. 4 Вин., 253—254.
- Писаревка-Волоская, Хуторъ-Хребтулы с. 2 Ямп., 1019; уроч. (иръ) Хребтуловскій, 1019.
- Писаревка-Русская с. 4 Ямп., 1019, 1045; части села: Богачовка и Комаровка, 1045.
- Писчанъ, см. Песочинъ с. 5 Брацл.
- Пичь-Наливайкова уроч., см. Монастырское с. 1 Брацл.
- Пищанка, см. Песчанка м. 5 Ольг.
- Плазовка д. 3 Лит., 621—623.
- Планъ-Новый, часть села, см. Гавриловцы с. 4 Кам.
- Плебановка, Книжка-Лука с. 3 Мог., 716, 725—726, 731, 907, 908; части села: Пеньковка, Ставки и Томашивка, 725.
- Плешовицы, 403, 462, 471.
- Плоская рч., 847, 859, 862.
- Плоская, Лучинечина с. 2 Мог., 709, 711.
- Плоска, Педосы с. 2 Проск., 865.
- Плоска-Балтская с. 1 Балт., 12—13, 114.
- Плоска-Забугская с. 6 Балт., 95, 114—115.
- Плоскировцы, Плоскировка, см. Проскуровка с. 3 Ушиц.
- Плоскировъ, см. Проскуровъ г.
- Плотъ с. 2 Балт., 30—31, 839; части села: Молдаванская-Сторона, Руенацкая, Слобода, 31.
- Плоць г., 725.
- Площанка ручей, 711.
- Плящина д. 5 Мог., 765—766.
- Побережная-Ольшанка, см. Ольшанка-Побережная с. 5 Ольг.
- Побожье, Побужье, удѣль княжескій, 541, 767.
- Побойна-Великая с. 4 Ушиц., 970.
- Побойна-Малая, см. Побоянка с. 4 Ушиц.
- Побоянка, Побойна-Малая с. 4 Ушиц., 970.
- Поборка с. 3 Гайс., 337.



- Побужье, см. Побожье, княжескій удѣль.
- Поворознявка, часть села, см. Тройны с. 5 Балт.
- Погнишовщина, часть села, см. Зеленче с. 2 Кам.
- Погорила д. 2 Ушиц., 927.
- Погорѣла д. 3 Вин., 248—249;—с. 1 Лит., 585—586;—с. 4 Мог., 745—746.
- Погребная, Сурка рч., 339, 340.
- Погребы д. 1 Балт., 12;—часть поселенія, см. Хмѣльницъ г. 2 Лит.
- Подарнава, см. Ходаки с. 4 Летич.
- Подгорье, см. Гарлинка с. 6 Балт.
- Подгородіе, см. Татарски с. 3 Ушиц.
- Подгурье, см. Гарлинка с. 6 Балт.
- Подзамчая гора уроч., см. Вербка-Волоская с. 4 Ольг.
- Подзамче, предмѣстье г. Каменца, 378, 383, 402, 404—406.
- Подихъ уроч., см. Березова с. 4 Мог.
- Подлѣсные-Каричницы, см. Каричницы-Волоскіе с. 4 Летич.
- Подлѣсный-Мукаровъ, см. Мукаровъ-Подлѣсный с. 3 Ушиц.
- Подлѣсный-Олексинець, см. Олексинець-Подлѣсный с. 4 Проск.
- Подлѣсный-Ялтушковъ, см. Ялтушковъ-Подлѣсный с. 4 Мог.
- Подлѣсовка д. 2 Ямп., 1016—1017.
- Подлѣсовская-Слобода, см. Слобода-Подлѣсовская д. 2 Ямп.
- Подлѣсны, уничт. поселеніе 3 Летич., 550.
- Подметы д. 2 Летич., 527—529.
- Подмостье, часть села, см. Комаргородъ м. 3 Ямп.
- Подиѣстровье, 683, 841, 922, 923, 980, 981, 988.
- Подойма с. 5 Ольг., 839—840.
- Подоймица с. 5 Ольг., 840.
- Подоліе, см. Будневцы м. 1 Летич.
- Подорожна с. 4 Лит., 634—635, 644.
- Подстинка, см. Калиновка д. 2 Летич.
- Подтеремцы, см. Теремцы с. 2 Ушиц.
- Подфилише с. 5 Кам., 467—468; уроч. Монастырокъ, 468.
- Пожарка, Домаха рч., 646, 654, 655, 661, 664, 670.
- Познанка с. 1 Балт., 13, 15; равнина Кодымское-Порѣчье, 13.
- Пойло-Медвѣжье рч., см. Медвѣжье-Пойло.
- Покотилово м. Кіев. губ., 107.
- Покотунова, евр. колонія 6 Балт., 120.
- Покровка, предмѣстье м. Сатанова 5 Проск., 898, 899—900.
- Покутинцы с. 3 Ушиц., 879, 952; части села: Березы, Дрищевка, Буть и Слобода, 952.
- Покутинъ, Кремянецъ с. 4 Ямп., 1045—1046.
- Поле-Ильево, см. Ильево-Поле д. 2 Ольг.
- Поле-Красное, см. Скибинцы с. 3 Гайс.
- Полеван-Березовка, см. Березовка-Полевая с. 5 Лит.
- Полевая-Тернава, см. Тернава-Великая с. 3 Ушиц.
- Полевые-Бырлинцы, см. Бырлинцы-Полевые с. 5 Мог.
- Полевые-Гриневцы, см. Гриневцы-Полевые д. 3 Проск.



- Полевые-Михунки, см. Михунки-Полевые пещери, посел.  
Полевые-Рахны, см. Рахны-Полевые с. 5 Ямп.  
Политанки с. 4 Ямп., 1046—1047.  
Полиамполь, Хашеватские-Хутора с. 5 Гайс., 368—369.  
Пологь с. 4 Гайс., 352.  
Полтава г., 340, 945.  
Полтавская губ., 19.  
Польная-Тернава, см. Тернава-Великая с. 3 Ушиц.  
Польный-Мукаровъ, см. Мукаровъ-Польный с. 3 Ушиц.  
Польный-Олексионецъ, см. Олексионецъ-Польный с. 4 Проск.  
Польские-Фольварки, Горные-Ф., Лядские-Ф., Лядскія-Гумнишка, Слобода-Александровская, предместье г. Каменца-Под., 378, 382, 383, 394—397, 400, 404.  
Польскій Баръ, часть поселенія, см. Баръ г. 5 Мор.  
Польсье, 186, 402, 589.  
Полянецкое с. 4 Балт., 65.  
Полянки, часть села, см. Комаровъ с. 4 Брацл.  
Повизье, 921, 922, 938, 939, 980.  
Пономаренка ручей, 604.  
Попелевка с. 4 Ямп., 1043, 1047;—часть села, см. Юзефовка с. 5 Балт.  
Попелюхи, Барские-Хутора с. 4 Мор., 746;—с. 4 Ольг., см. Слобода-Попелюхи и Старо-Попелюхи.  
Попенки с. 2 Балт., 31—32.  
Попивъ-Хуторъ, см. Поповка д. 4 Вин.  
Попивъ-Яръ уроч., см. Карышковъ с. 3 Мор.  
Попова рч., 14, 612.  
Попова, Поповъ-Хуторъ с. 5 Ушиц., 991—992.  
Попова-Гребля, см. Гребля-Попова с. 2 Ольг.  
Поповка, Попивъ-Хуторъ д. 4 Вин., 259—260;—д. 3 Лит., 615—616;—д. 4 Ушиц., 961—962.  
Поповцы с. 1 Летич., 512, 574;—с. 3 Мор., 726—728, 953; части села: Мордасова, Сакалова, Сенькова, Стецькова и Тороканова, 726.  
Поповъ-Хуторъ, см. Попова с. 5 Ушиц.  
Пороги д. 1 Ямп., 1000—1001.  
Пороновка д. 6 Балт., 101—102;—см. Конецполь м. 6 Балт.  
Поросятковская-Слободка, см. Пилипы-Александровские с. 1 Ушиц.  
Поросятковские-Пилипы, см. Пилипы-Александровские с. 1 Ушиц.  
Поросятковский-Майданъ, см. Майданъ-Александровскій с. 1 Ушиц.  
Поросятковъ, см. Александровъ-Великій с. 1 Ушиц.  
Порошовка, часть села, см. Зеленче с. 2 Кам.  
Порга, см. Турція.  
Порубицы с. 2 Лит., 602—603, 605, 609.  
Поръчье-Кодымское (долина), см. Познанка с. 1 Балт.  
Поръчье-Новое, Будыськи с. 6 Кам., 488, 886.  
Поръчье-Старое с. 4 Проск., 488, 886.  
Посадъ-Ялтушковъ, см. Ялтушковъ-Подольскій с. 4 Мор.  
Постолова, Постоль рч., 252, 253, 254, 256, 265, 267.



- Постоловка д. 5 Проск., 900—901.  
Постоль рч., см. Постолова.  
Посуховъ сл. 4 Мог., 746—747.  
Посѣче уроч., см. Голубече с. 4 Ольг.  
Потаново, см. Ставчане с. 5 Ушиц.  
Поташна, Антоновка с. 1 Ольг., 778—779.  
Потокъ. 909, 910, 912, 958;—или Лупень, с. 5 Брацл., 195, 203—204;—см. Сло-  
бодо-Потокъ и Старо-Потокъ с. 5 Вин.  
Потокъ рч., 278.  
Потушъ д. 4 Брацл., 193—194.  
Почаевъ м. Волын. губ., 347, 651, 878.  
Почашинецкій колодезь, см. Рахновка с. 3 Ушиц.  
Почашинецкій-Майданъ, см. Майданъ-Почашинецкій д. 1 Летич.  
Почашиницы с. 6 Кам., 488—489;—с. 1 Лит., 214, 573, 586—587, 596, 600; уроч.  
(лѣсъ) Контроверсъ, 586;—исчезн. поселеніе 3 Ушиц., 954.  
Почапыха, уничт. поселеніе 3 Летич., 534.  
Почта-Рахновецкая, см. Слободка-Рахновецкая д. 3 Ушиц.  
Почта-Сиворогская, см. Сциборы д. 4 Ушиц.  
Прага, предместье Варшавы, 722, 731.  
Прадановка, часть села, см. Петрашовка с. 3 Гайс.  
Предмѣстье м. Крутыхъ 3 Балт., 45—46.  
Премошаница с. 5 Мог., 762.  
Премыское, Сухой-Ташлыкъ с. 6 Балт., 107, 115—116; уроч.: Королевка, 115;  
часть села: Рыбаковка, 115.  
Пречениловка, часть села, см. Березовка с. 1 Ямп.  
Пречинилровка д. 3 Мог., 718.  
Пречинылровка, часть села, см. Стодульцы с. 3 Лит.  
Приборовка д. 2 Вин., 228.  
Приворотье с. 2 Ушиц. 468, 899, 932, 934—935, 945.  
Приворотье-Маковское д. 2 Кам., 415, 468; уроч.: Блазково-Городище (гора) и  
Гнатовина (лѣсъ), 415.  
Приворотье-Орининское с. 5 Кам., 468—469.  
Прилуки-Новые м. Кіев. губ., 240, 258.  
Прилуча, см. Клопотовцы д. 1 Лит.  
Примошаница рч., 758.  
Примышля, см. Оедьковца д. 2 Брацл.  
Пристань-Долгая с. 6 Балт., 116.  
Притулія д. 4 Ушиц., 973.  
Приѣшилровка, часть села, см. Згарокъ с. 1 Летич.  
Причениловка, часть села, см. Будное с. 3 Мог.  
Причеповка, см. Оздобно-Межирѣчка с. 5 Балт.  
Прогарна ручей, 339.  
Проконова долина, 567.  
Прокиловъ, уничт. поселеніе 3 Летич., 556.  
Проскурровка, Плескировка, Плескировцы с. 3 Ушиц., 952—954; части села: Бѣ-



- лявщина, Гайдамаки, Маковетчина и Скуревищина, 952—954; уроч.: Залюбичиць (лѣсъ), 953, Замчисько и Московскіе ровы (валы), 953.
- Проскуровъ, Шоскиравъ г., 235, 536, 847—848, 861, 874, 898; части поселенія: Зарѣчье и Старый-Городъ, 847; уроч.: Дубове и Раково, 848.
- Просоховата, см. Капустянка с. 4 Балт.
- Пруссія, 643.
- Пруть р., 685, 841.
- Прывлокъ-лѣсъ уроч., см. Дашковцы с. 1 Ушиц.
- Псаровка с. Кіев. губ., 71, 93.
- Псаровскіе-Хутора, см. Семидубы с. 5 Балт.
- Псаровскіе-Хутора, см. Грузька с. 5 Балт.
- Птынна рч., 237.
- Пугачовка, часть села, см. Угриновка 2 Лит.
- Пудловцы с. 1 Кам., 408—409.
- Пужайковъ с. 4 Балт., 62, 65—66.
- Пукавка рч., см. Клекотина рч.
- Пукляки с. 5 Кам., 469; часть села: Хруневка, 469.
- Пулавы м., 554.
- Пултовцы д. 1 Вин., 216.
- Пустовойты, Козминичъ д. 5 Лит., 651—652.
- Пустынникова скала уроч., см. Маньковка с. 3 Гайс.
- Пушкова-Одаа, см. Одаа-Пушкова д. 6 Балт.
- Пушкова с. 6 Балт., 80, 116—117.
- Пчельна с. 4 Гайс., 352—353, 356; уроч. Бутова, 352.
- Пшениорчицы, см. Перещильчицы с. 3 Мог.
- Пылыны, часть села, см. Жищницы с. 4 Проск.
- Пѣтухи, см. Осолинка с. 2 Лит.
- Пятковка, Старо-Пятковка с. 2 Ольг., 118, 793.
- Пятничане с. 3 Вин., 213, 245—246;—с. 5 Кам., 470.
- Р**
- Радавка, Рудавка с. 4 Вин., 262—263.
- Радзѣвцы, см. Радовцы с. 3 Лит.
- Радковица, см. Раковецъ с. 5 Проск.
- Радовцы, Радзѣвцы, Виучковцы, Онучковцы с. 3 Лит., 623—624; уроч.: Зарудье, Згарь (лѣсъ) и Могилы, 623—624.
- Радовцы, см. Серебринецъ с. 1 Мог.
- Радомысль г. Кіев. губ., 245.
- Разбитая могила (насынь) уроч., см. Зѣрижъ м. 5 Кам.
- Раздоль с. 5 Балт., 89.
- Разношинцы с. 5 Балт., 89—90.
- Райгородская-Гутка, см. Гутка-Райгородская д. 1 Гайс.
- Райгородская-Слобода, см. Слобода-Райгородская д. 1 Гайс.
- Райгородъ м. 1 Гайс., 302—303.
- Райки, Ярки д. 4 Вин., 259—260, 261.
- Райковцы с. 4 Проск., 886—887.
- Ракова д. 3 Ямп., 1039.



- Раковецъ, Радковица с. 5 Прок., 894—895.  
Раковка д. 4 Гайс., 351—352;—часть села, см. Уляница с. 3 Гайс.  
Раково уроч., см. Прокуроровъ г.  
Раковый-Куть, часть села, см. Будное с. 3 Мог.  
Раколунскій-Яръ, см. Лѣсковцы с. 4 Ушиц.  
Раколунцы д. 4 Ушиц., 973.  
Ракивъ-Горбъ уроч., см. Монастырское с. 1 Брацл.  
Ракулова, Орлова с. 4 Балт., 66.  
Рапанха рч., 170.  
Раскопанная могила уроч. (курганъ), см. Гуковъ с. 5 Кам.  
Ратушь д. 2 Ями., 1023.  
Рахновецкая-Слободка или Р.-Почта д. 3 Ушиц., 954—955.  
Рахновка с. 2 Гайс., 316—317; уроч. (поле) Селяще, 316;—с. 3 Ушиц., 933, 954, 955; уроч. Почапинецкій колодезь, 954.  
Рахвы с. Ями. у., 205, 954;—Лѣсовые с. 4 Ями., 1047—1048;—Полевые с. 5 Ями., 1059.  
Рахвы-Собовые с. 1 Гайс., 289, 303.  
Рахнянка рч., 316.  
Рациборовка с. 5 Прок., 891.  
-Рачинцы д. 3 Ушиц., 949.  
Рачка с. 5 Брацл., 201, 204—205.  
Рашковка рч., 840.  
Рашковскіе-Хутора, см. Хутора-Рашковскіе д. 2 Ольг.;—см. Левковъ с. 4 Ольг.  
Рашковъ м. 5 Ольг., 792, 829, 834, 835, 836, 840—843, 844; уроч. Калауръ (лѣсъ), 840.  
Ревуха д. 1 Летич., 507—508.  
Ревуха, Быстрица, Бѣлуга, Гримячка рч., 518, 529.  
Регентовка д. 5 Мог., 765—766.  
Редвинцы с. 3 Летич., 550—551.  
Редчицы, см. Гредчицы с. 3 Летич.  
Режулинцы д. 4 Прок., 859, 883.  
Рекечинцы д. 3 Мог., 730.  
Рембовка д. 1 Ольг., 779—780.  
Ременна, см. Петрани д. 1 Лит.  
Ремовые-Каричинцы, см. Каричинцы-Домскіе с. 1 Летич.  
Речовцы, см. Карачіевцы с. 1 Ушиц.  
Ризанивка уроч. (поле), см. Ольховець м. 5 Ушиц.  
Ризаны, часть села, см. Лука-Барская с. 3 Лит.  
Рицлинка, часть поселенія, см. Озаранцы м. 2 Мог.  
Ровець д. 1 Виш., 217, 219.  
Ровець рч., 560, 596, 614, 620;—Ровокъ, 214, 222, 577, 586;—Думичъ, Думка, Ровокъ рч., 614, 620, 624, 626.  
Ровзыкъ, Тыква рч., 665.  
Ровна, Барскіе-Хутора с. 4 Мог., 747—748.  
Ровокъ рч., 525, 566, 586;—см. Ровець рч.;—Тессовка рч., 662.  
Ровъ, см. Баръ г. 5 Мог.;—д. 3 Лит., 610—611.



- Ровь р., 214, 269, 271, 273, 275, 276, 278, 525, 558, 559, 562, 567, 586, 610, 611, 613, 614, 615, 616, 617, 618, 619, 620, 621, 624, 625, 628, 629, 750, 751, 765, 911.
- Ровь, Лидава ручей, 755.
- Рогинцы с. 3 Вия., 244, 246.
- Рогозна с. 3 Брацл., 177, 183;—с. 2 Ушиц., 935;—с. Волян. губ., 640, 647.
- Рогузка рч., 770, 771, 779.
- Рогузка-Бершадская с. 1 Ольг., 772, 779—780.
- Рогузка-Чечельницкая, см. Ольгополь г.
- Рогузинская-Гора уроч., см. Бѣлый-Камень с. 1 Ольг.
- Рогъ-Масіовъ уроч. (поле), см. Деражня м. 1 Летич.
- Рогъ исчезн. поселеніе, 573.
- Рожны с. 1 Летич., 512—513, 516;—иначе Рожки, д. 3 Лит., 627—628.
- Рожнятовка, см. Рознатовка с. 3 Ямп.
- Рожокъ д. 1 Лит., 582—583;—уроч. (поле), см. Кириевка-Великая с. 3 Ольг.;—уроч. (лѣсъ), см. Устье с. 3 Ольг.
- Рознатовка, Рожнятовка, Шаргородскіе-Хутора с. 3 Ямп., 1036—1037.
- Рольщина, часть села, см. Кудовцы с. 5 Вия.
- Романки, Романковцы, Романово дворище д. 3 Мог., 722—723.
- Романковцы, см. Романки д. 3 Мог.
- Романовка с. 1 Ольг., 774, 777, 780;—часть села, см. Летава с. 5 Кам.
- Романовка рч., 775.
- Романово дворище, см. Романки д. 3 Мог.
- Романовъ м. Волян. губ., 639.
- Роскошевка с. 4 Гайс., 353;—д. 3 Мог., 733.
- Роскошна с. 6 Балт., 117.
- Роскошь д. Мог., 731.
- Росоха д. 1 Лит., 585—586;—уроч., 567.
- Росохи, исчезн. поселеніе 5 Лит., 657;—уроч., см. Мытинцы с. 5 Лит.
- Росоха д. 4 Брацл., 185—186.
- Росохи д. 1 Летич., 513.
- Росоховата д. 2 Гайс., 309—310;—или Росоха, Воха, д. 1 Лит., 585—586.
- Россоше с. 4 Гайс., 353—354;—с. 1 Проск., 855, 889;—предмѣстье м. Краснаго 5 Ямп., 1059—1060.
- Ротмистровка д. 1 Мог., 691;—с. 4 Ольг., 819, 820; части села: Годуловка и Остановка, 820.
- Рубань, Коровайна с. 5 Брацл., 205.
- Руда (Новая и Старая) с. 4 Кам., 455—456.
- Руда-Горчичанская д. 4 Ушиц., 963.
- Руда-Паробоча, см. Юлгухи с. 4 Летич.
- Рудавка, см. Радавка с. 4 Вия.
- Рудка, Муха, Ольховка ручей, 227, 455, 479, 483, 486.
- Рудка с. 3 Кам., 437—438;—хуторъ 6 Кам., 476.
- Рудковцы с. 5 Ушиц., 981, 992—993.
- Рудницкое с. 2 Ольг., 785, 793—794; уроч.: Замчиско, 793.
- Рудня д. 1 Летич., 497, 498.



- Ружа д. 5 Кам., 465.  
Ружа ручей, 464.  
Ружичанка д. 1 Проск., 852.  
Ружичва с. 1 Проск., 550, 855.  
Рукавъ-Бѣлый, Тростянецъ с. 4 Лит., 635.  
Румкошевы, см. Румкошевъ с. 2 Ушиц.  
Румынія, 16, 413.  
Румкошевъ, Румкошевы с. 2 Ушиц., 935.  
Русава рч., 1014, 1016, 1019, 1020, 1022, 1024, 1025, 1026, 1030, 1033, 1036, 1037.  
Русава д. 1 Ямп., 1001.  
Русава-Великая с. 3 Ямп., 1026, 1037; части села: Кольиновка, Нагорине, Свиридовка и Цыковка, 1037.  
Русава-Малая с. 3 Ямп., 1026, 1037—1038.  
Русавка-Игнатковская д. 2 Ямп., 1015.  
Русановка д. 6 Лит., 679—680.  
Русановцы с. 3 Летич., 534, 546, 551—552.  
Руснацкая, часть села, см. Плоть с. 2 Балт.  
Русская, часть села, см. Серебряя с. 1 Мог.  
Русская-Писаревка с. 4 Ямп., см. Писаревка-Русская.  
Русскіе-Фольварки, Русскія-Гумниска, Маринская-Слобода, предместье г. Каменца-Под., 378, 382, 383, 392, 394, 395, 397—400, 409, 410.  
Русскій-Баръ, часть поселенія, см. Баръ г. 5 Мог.  
Русскія-Гумниска, см. Русскіе-Фольварки, предместье г. Каменца.  
Руссо-Криклинвецъ с. 2 Ольг., 147, 784, 794.  
Рыбаковка, часть села, см. Премыское с. 6 Балт.  
Рыбки д. 2 Ольг., 799—800.  
Рыбница м. 2 Балт., 32.  
Рыбница рч., 24, 32, 33, 51.  
Рыбница-Сухая рч., 24, 32.  
Рыбчинцы с. 4 Лит., 635—636.  
Рыжавка с. 5 Вин., 278;—с. Киев. губ., 375.  
Рыхта, Рыхты-Гумецкіе, Новоселка с. 4 Кам., 456, 960.  
Рыхтецкая-Слободка, см. Слободка-Рыхтецкая с. 4 Кам.  
Рѣдка, Веселецъ с. 5 Проск., 895; уроч.: Хептинцы, 895.  
Рѣдкодубы с. 2 Проск., 866; части села: Гора, Зарѣчье и Садки, 866.  
Рѣшинская-Слободка, см. Рѣшинцы-Смотричскіе д. 3 Кам.  
Рѣшинцы с. 5 Кам., 470—471.  
Рѣшинцы-Смотричскіе, Рѣшинская-Слободка д. 3 Кам., 433—434.  
Рѣшина с. 5 Проск., 895—896.  
Рѣчка, часть села, см. Субботовка с. 1 Ямп.  
Рязанская губ., 39.  
**С**  
Сабаровъ д. 1 Вин., 221.  
Сабаръ, часть села, см. Хутора-Мизяковскіе с. 3 Вин.  
Саббатиновка, Синица, Ступь-Синица с. 5 Балт., 87, 90—92, 808.



- Савинцы с. 2 Брацл., 161—162;—см. Стенашки с. 3 Гайс.;—с. 6 Кам., 486, 489, 492.  
Савинъ-Майданъ, см. Майданъ-Совинъ д. 1 Лит.  
Савковцы, см. Цивковцы с. 1 Ушиц.  
Савковъ, см. Цивковцы с. 1 Ушиц.  
Савранка рч., 51, 54, 58, 62, 63, 64, 65, 66, 770, 771, 772, 774, 776, 779, 780, 782, 785, 787, 795, 796;—или Гнилая рч., 785;—или Бернадынки рч., 800, 802, 808, 817, 821.  
Савранъ, Усть-Савранъ, Конецполь м. 4 Балт., 66—68, 72, 76, 91, 97, 121.  
Савченко, часть села, см. Хутора-Мизиковскіе с. 3 Вин.  
Савчинъ с. 2 Ями., 1019—1020.  
Садки с. 1 Ями., 1010—1011;—часть села, см. Рѣдкодубы с. 2 Прок.;—часть села, см. Куча с. 5 Ушиц.  
Садки-Шниковскіе, с. 3 Брацл., 177—178, 181.  
Садковка рч., 1048.  
Садковцы с. 1 Мог., 696—697;—с. 4 Ями., 1046, 1048.  
Садова с. 2 Мог., 711—712.  
Сажки д. 5 Брацл., 206.  
Саянка с. 4 Ями., 1042, 1048; уроч.: Татарчуковы, 1048.  
Сакалова, часть села, см. Поповцы с. 3 Мог.  
Салинда, см. Сальница г. 4 Лит.  
Салинцы с. 1 Брацл., 139—140.  
Салькова с. 5 Гайс., 369—370.  
Сальникъ с. 4. Вин., 263—264.  
Сальница, Салинда, Силыха зашт. гор. 4 Лит., 636—638, 644, 656; части поселения: Слободка, Шпиль и Черемисовка, 636, 637.  
Сальничка рч., 636, 643.  
Самарская губ., 134, 149, 325, 332, 335.  
Самгородокъ с. 1 Брацл., 140—141.  
Самецъ рч., 133, 303, 634, 639, 853, 868, 952, 1002;—или Бродъ рч., 322;—или Тьма, Сухая-Тьма рч., 326, 336, 337.  
Самокъ рч., 278.  
Саморѣчка с. 1 Гайс., 303.  
Саморѣчка рч., 371.  
Самчинцы д. 5 Брацл., 205—206.  
Санатовка д. 5 Ушиц., 988.  
Сандолина, Санктъ-Долива д. 4 Ушиц., 962.  
Сандраки с. 2 Лит., 592, 603—604;—с. Кіев. губ., 303.  
Савѣчина, часть села, см. Жищинцы с. 4 Прок.  
Савѣжана, часть села, см. Немирицы с. 5 Прок.  
Савѣжанка, Забѣженецъ с. 4 Ями., 1048—1049.  
Савѣжинъ, см. Кузьминъ м. 4 Прок.  
Саражина уроч. (лѣсъ), см. Саражинка с. 1 Балт.  
Саражинка рч., 11, 59, 68.  
Саражинка с. 1 Балт., 13—14.  
Саражинка-Малая с. Балт., 59.  
Саратовская губ., 982.



- Саратовъ г., 358.  
Сарахника рч., 59.  
Сарацея д. 2 Балт., 26.  
Сарацыны уроч. (поле), см. Куражинъ с. 5 Ушиц.  
Сарновъ с. 3 Проск., 876; уроч.: Волощина, 876.  
Сасская уроч. (долина), см. Загнитковъ м. 5 Ольг.  
Сатановка о. 5 Проск., 393, 898, 899, 900.  
Сатановка рч., 900.  
Сатаново, исчезн. поселеніе Летич. у., 503.  
Сатановская-Слободка, см. Слободка-Сатановская д. 5 Проск.  
Сатановскіе-Иванковцы, см. Иванковцы-Сатановскіе с. 5 Проск.  
Сатановъ м. 5 Проск., 400, 890, 892, 893, 894, 896—900, 901; уроч.: Цыганская гора, 894.  
Сатуринъ, см. Адамовка д. 4 Летич.  
Сатуринъ-Высшій д. 4 Летич., 563.  
Сахны с. 1 Лит., 588.  
Сахнянскій-Майданъ, см. Майданъ-Сахнянскій д. 1 Лит.  
Саша д. 4 Гайс., 355—356.  
Свинарка, см. Севастьяновка-Малая д. Кіев. губ., 317.  
Свинная с. 2 Летич., 523, 527.  
Свинокривда, часть села, см. Серебринецъ с. 1 Мог.;—часть села, см. Диновка-Комаргородская с. 3 Ями.  
Свинница с. 5 Брацл., 205—206.  
Свиноуха рч., 907.  
Свинарка рч., 98;—или Деркачка рч., см. Деркачка.  
Свиридовка, часть села, см. Русава-Великая с. 3 Ями.  
Свириева с. 5 Балт., 92—93.  
Свириковцы с. 6 Кам., 489.  
Свистовка, см. Михаловка с. 2 Ушиц.  
Свыария, часть села, см. Косница-Малая с. 3 Ями.  
Свняча-Кривда, часть села, см. Джуринь м. 4 Ями.  
Свѣтъ-Новый, см. Новый-Свѣтъ с. 4 Проск.  
Свѣчна д. 1 Летич., 510—511.  
Свячена рч., см. Случь.  
Сгубинь, см. Губинь с. 3 Гайс.  
Севаровка д. Виш., 571.  
Севастьяновка с. 2 Гайс., 118, 317—318.  
Севастьяновка-Малая или Свинарка д. Кіев. губ., 307, 317.  
Севериновка или Слобода-Тростянецкая с. 2 Брацл., 152, 162;—С.-Межировская с. 3 Лит., 624—625;—или Слободка-Березовская д. 5 Лит., 646, 656—657;—или Дереньковъ с. 5 Ольг., 137, 843;—д. 2 Ями., 1023—1024.  
Седлище, см. Селище с. 4 Брацл.  
Секретарка, Ордеровка с. 6 Балт., 103, 117—118, 338.  
Секиряне с. 4 Гайс., 354.  
Селевицы с. 5 Брацл., 197, 206.  
Селище, Седлище, Сѣдлище с. 4 Брацл., 191—192;—с. 1 Виш., 219; часть села:



- Мисто, 219;—с. 1 Лит., 569, 588—589; часть села: Замчище, 589;—поселокъ 3 Ямп., 1039;—нечезн. поселеніе 4 Лит., 630;—часть села, см. Ориинъ м. 5 Кам.;—часть села, см. Голенищевъ с. 1 Летич.;—уроч., см. Монастырское с. 1 Брацл.;—уроч. (поле), см. Рахновка с. 2 Гайс.;—уроч. (поле), см. Деражня м. 1 Летич.;—уроч., см. Сырватинцы с. 6 Кам.;—уроч., см. Лисогорка с. 1 Лит.;—уроч., см. Новоселица-Литинская с. 2 Лит.;—уроч., см. Вилковцы с. 2 Лит.;—уроч., см. Васютинцы с. 3 Лит.;—уроч., см. Слобода-Ялтушковская с. 5 Мог.;—уроч., см. Старо-Дугъ с. 2 Ольг.;—уроч., см. Березки-Бершадскіе с. 3 Ольг.
- Село, часть поселенія, см. Згарокъ с. 1 Летич.
- Село-Новое, см. Новое-Село с. 1 Проск.;—часть поселенія, см. Стодульцы с. 3 Лит.;—часть поселенія, см. Ушица-Старая зашт. гор. 2 Ушиц.
- Село-Старое, часть поселенія, см. Гавриловцы с. 4 Кам.
- Сельсько, часть села, см. Пироговцы с. 3 Летич.;—часть села, см. Карачіевцы с. 1 Ушиц.;—уроч., см. Гушняцы с. 3 Вин.;—уроч., см. Кусяковцы с. 4 Лит.;—уроч., см. Глезневъ с. 2 Проск.
- Сельще уроч., см. Калюсикъ с. 1 Ушиц.
- Семаковцы, см. Сняковцы д. 4 Ушиц.
- Семенки с. 1 Брацл., 141—142;—с. 5 Мог., 763—764.
- Семеновка д. 3 Балт., 45;—д. 5 Ямп., 1055—1056;—часть села, см. Жмеринка-Великая с. 5 Вин.
- Семидубка рч., 93.
- Семидубы, Цсаровскіе-Хутора с. 5 Балт., 93.
- Семиналатинская область, 356.
- Семки с. 5 Лит., 652, 660.
- Сенковская-Мурашка рч., см. Мурашка-Сенковская.
- Сенькова, часть села, см. Цоповцы с. 3 Мог.
- Сербиновка д. 4 Лит., 635.
- Сербиновцы с. 3 Лит., 625—626; уроч.: Бутвяны, 625;—ж.-д. станція, 626.
- Сербиновъ д. 5 Проск., 895—896.
- Сербы с. 3 Балт., 49—51, 800; уроч.: Ставище, 49;—с. 3 Мог., 715, 728.
- Сергіевка д. 5 Балт., 82;—д. 3 Проск., 869.
- Серебринецъ, Радовцы, Барскіе-Хутора с. 1 Мог., 697—698; части села: Кавказъ, Корживка и Свинокривда, 697; уроч.: Шанцы, 697.
- Серебря, Джуглай рч., 691, 694, 698, 699, 700, 744.
- Серебря, Серебрянка с. 5 Гайс., 370—371;—Сребряна, Агдашовъ „пустошь“ с. 1 Мог., 698—699, 700; части села: Волохи и Русская, 698.
- Серебрянка, см. Серебря с. 5 Гайс.
- Середивка с. 5 Гайс., 371.
- Сеферовка с. 5 Мог., 753—754.
- Сибирь, 373, 587, 601, 634, 772.
- Сибокъ рч., см. Собикъ рч.
- Сививковцы с. 2 Вин., 228.
- Сивороги с. 4 Ушиц., 970—971; часть села: Высички, 970.
- Сиворогская-Почта, см. Сциборы д. 4 Ушиц.
- Сидорыха, см. Филіополь д. 2 Лит.



- Сикрыньщина, часть села, см. Остапковцы с. 4 Проск.  
Силыха, см. Сальница зашт. гор. 4 Лит.  
Сильница рч., 130, 133, 134, 138, 142, 153, 156, 164, 170, 172, 173, 174, 178, 323, 324, 328, 329, 332, 336, 338.  
Сильница, Кузьминъ с. 3 Брацл., 173, 178.  
Симферополь г., 388.  
Симферопольская (Таврическая) губ., 300, 370.  
Синарка д. 5 Балт., 75—76.  
Синица рч., 75, 85, 87, 90, 91, 92, 94, 96, 98, 99.  
Синица с. Киев. губ., 87;—см. Саббатиновка с. 5 Балт.  
Синичка рч., 76.  
Синие-Хутора, см. Синьки с. 5 Балт.  
Синія-Воды рч., см. Сивюха рч.  
Синковцы, уничтож. поселение 3 Летич., 555.  
Синька, Синьки рч., 93, 96.  
Синьки, Синие-Хутора с. 5 Балт., 93—94, 96, 98.  
Сивюха, Синія-Воды рч., 101, 105, 107, 108, 114, 115, 118, 121, 422, 439, 922; —ручей, 806.  
Синява-Новая, Синявка с. 6 Лит., 670, 675—677; часть села: Мазуровка, 675.  
Синява-Старая м. 6 Лит., 548, 648, 667, 669, 675, 676, 677—679; части поселения: Завали, Заставье, Казенная, Лысогоры, Юридика, 677.  
Синявка, см. Синява-Новая с. 6 Лит.  
Синяковцы, Семаковцы д. 4 Ушиц., 908, 964, 965—966.  
Синя-Вода рч., см. Сивюха рч.  
Сіомаки с. 5 Вин., 278;—с. 4 Лит., 638—639; часть села: Загребелье, 638;—или Любарскіе-Хутора с. 6 Лит., 675.  
Сказенный-прудь, 535.  
Сказинцы, см. Гредичицы с. 3 Летич.;—с. 1 Мог., 690;—с. 2 Мог., 712;—с. 4 Проск., 887;—или Барскіе-Хутора с. 5 Ушиц., 993;—урочище, см. Столпы с. 3 Брацл.  
Скала м. въ Австріи, 439, 459, 460, 465, 466, 469, 470, 474, 475.  
Скала-Пустышниковая уроч., см. Маньковка с. 3 Гайс.  
Скалополь д. 3 Мог., 728.  
Скарженовка с. 2 Гайс., 318.  
Скаржинцы, исчезн. поселение 4 Лит., 630;—или Торчинъ с. 4 Лит., 639;—д. 1 Проск., 852—853;—д. 2 Проск., 862.  
Сквиля рч., 891, 895.  
Скибинцы, Красное-Поле с. 3 Гайс., 118, 327, 337—338.  
Скиндерополь, см. Черновцы м. 1 Ямп.  
Скивецкая-Слободка, см. Слободка-Скипчанская д. 6 Кам.  
Скипчанская-Слободка, см. Слободка-Скипчанская д. 6 Кам.  
Скипче, Скитче с. 6 Кам., 477, 478, 489—490.  
Скитче, см. Скипче с. 6 Кам.  
Скобечковичи, см. Татариски с. 3 Ушиц.  
Скотыняне с. 6 Кам., 490.  
Скрицкое с. 1 Брацл., 142.



- Скрытая рч., 142.  
Скуревщина, часть села, см. Проскуровка с. 3 Ушиц.  
Следи с. 2 Мог., 712—713;—с. 4 Ями., 179, 1049.  
Слобода, см. Лопатинцы д. 3 Лит.;—см. Женишковцы с. 4 Летич.;—часть села, см. Плоть с. 2 Балт.;—часть села, см. Будей с. 3 Балт.;—часть села, см. Колбасная с. 3 Балт.;—часть села, см. Хмільникъ г. 2 Лит.;—часть села, см. Гоноровка с. 5 Ольг.;—часть села, см. Пилипы-Александровскіе с. 1 Ушиц.;—часть села, см. Покутинцы с. 3 Ушиц.;—часть села, см. Куриловцы Зеленые с. 4 Ушиц.;—часть села, см. Березовка с. 1 Ями.;—часть села, см. Субботовка с. 1 Ями.;—часть поселенія, см. Липовка-Комаргородская с. 3 Ями.;—часть поселенія, см. Мурафа-Старая с. 5 Ями.  
Слобода-Александровская, см. Польскіе-Фольварки, предм. г. Каменца.  
Слобода-Антонова, см. Мадзурова с. 6 Балт.  
Слобода-Бершадская выселокъ 3 Ольг., 3.  
Слобода-Бушанская д. 2 Ями., 1014.  
Слобода-Бѣлинскаго, см. Слободзея с. 3 Балт.  
Слобода-Вороновская, см. Новоселица с. 5 Балт.  
Слобода-Грушанская, см. Слобода-Слышковская с. 2 Мог.  
Слобода-Дашковецкая д. 1 Вин., 216.  
Слобода-Дубовецкая, предместье г. Виницы, 210.  
Слобода-Житникова, см. Житники д. 5 Ушиц.  
Слобода-Калиновская, часть поселенія, см. Калиновка м. 2 Вин.  
Слобода-Курача, часть села, см. Лукашовка с. 3 Гайс.  
Слобода-Кустовецкая или Чечеловка с. 4 Вин., 232, 264—265.  
Слобода-Ладжинская с. 3 Гайс., 328, 338—339.  
Слобода-Майдано-Юзвинская, см. Майданъ-Юзвинскій с. 1 Вин.  
Слобода-Маринская, см. Русскіе-Фольварки, предм. г. Каменца.  
Слобода-Матвійковская д. 5 Мог., 760.  
Слобода-Михалковская с. 2 Летич., 527.  
Слобода-Мукшанская д. 2 Кам., 424—425.  
Слобода-Немировка, см. Очеретна с. 5 Балт.  
Слобода-Носковецкая с. 5 Вин., 278—279; часть села: Волчокъ, 278.  
Слобода-Пиковская, исчезн. поселеніе 3 Вин., 243.  
Слобода-Подгѣсовская д. 2 Ями., 1016—1017.  
Слобода-Райгородская д. 1 Гайс., 302—303.  
Слобода-Слышковская или Грушанская с. 2 Мог., 713.  
Слобода-Стрижавская с. 2 Вин., 228.  
Слобода-Сутнская с. 2 Вин., 228—229.  
Слобода-Тростянецкая, см. Севериновка с. 2 Брацл.  
Слобода-Чернятинская д. 3 Лит., 629—630.  
Слобода-Чолбовская, Цивковская, см. Браиловка с. 1 Ушиц.  
Слобода-Шаргородская с. 3 Мог., 731.  
Слобода-Ягтушковская с. 5 Мог., 767, 768—769; уроч.: Селище, 768.  
Слобода-Янишовка д. 1 Балт., 4.  
Слободзея, Слобода-Бѣлинскаго с. 3 Балт., 51; часть села: Шляхтина, 51.  
Слободище с. 2 Гайс., 318—319.



- Слободка, см. Нѣметчина д. 3 Лит.;—исчезн. поселеніе 5 Лит., 647;—часть села, см. Гараба с. 3 Балт.;—часть села, см. Шершинцы с. 3 Балт.;—часть села, см. Новоселка с. 6 Балт.;—часть села, см. Лука-Жабокрицкая с. 3 Брацл.;—часть села, см. Черче м. 3 Кам.;—уроч., см. Мальчовцы с. 3 Лит.;—часть села, см. Сальница г. 4 Лит.;—уроч., см. Бичева с. 5 Лит.
- Слободка-Баговицкая или Станиславовка д. 2 Кам., 412.
- Слободка-Балиновская д. 2 Кам., 413—414.
- Слободка-Березовская, см. Севериновка д. 5 Лит.
- Слободка-Глушковецкая д. 1 Прок., 850—851.
- Слободка-Горчичанская д. 4 Ушиц., 963.
- Слободка-Гулевская д. 1 Ушиц., 910—911.
- Слободка-Гуминецкая д. 2 Кам., 417—418.
- Слободка-Дашковецкая д. 1 Вин., 595.
- Слободка-Дунайгородская, исчезн. поселеніе, 943.
- Слободка-Еленовская, см. Флоріановка д. 1 Кам.
- Слободка-Жердецкая, часть села, см. Жерде с. 3 Кам.
- Слободка-Кадіевская д. 1 Прок., 851—852.
- Слободка-Казенная, см. Слободка-Трибусовская д. 5 Ольг.
- Слободка-Кальнянская д. 1 Летич., 506—507.
- Слободка-Комаровецкая или Юаефовка д. 3 Лит., 616—617.
- Слободка-Кузьминевская д. 4 Прок., 882.
- Слободка-Кульчівецкая д. 2 Кам., 422—423.
- Слободка-Кучская с. 5 Ушиц., 986, 993—994; уроч.: Табориско, Турешево и Шлихова, 993.
- Слободка-Малиновецкая или Витрянка д. 4 Кам., 453—454.
- Слободка-Маліевецкая д. 3 Ушиц., 947—948.
- Слободка-Мальчовецкая, исчезн. поселеніе 3 Лит., 619.
- Слободка-Межировская с. 3 Лит., 626.
- Слободка-Мизиковская д. 3 Вин., 242.
- Слободка-Немировская д. 1 Балт., 11.
- Слободка-Олексиневская д. 4 Прок., 884.
- Слободка-Ольгопольская д. 1 Ольг., 771.
- Слободка-Охримовецкая д. 4 Летич., 565.
- Слободка-Паневецкая д. 1 Кам., 407—408.
- Слободка-Поросятковская, см. Пилипы-Александровскіе с. 1 Ушиц.
- Слободка (Почта)-Рахновецкая д. 3 Ушиц., 954—955.
- Слободка-Рыхтецкая с. 4 Кам., 456—457; часть села: Морозовъ, 456.
- Слободка-Рѣинская д. 3 Кам., 433—434.
- Слободка-Сатановская д. 5 Прок., 898.
- Слободка-Скинчанская или Скинецкая д. 6 Кам., 477—478, 489—490.
- Слободка-Смотричская с. 3 Кам., 438.
- Слободка-Трибусовская или Казенная д. 5 Ольг., 844—845.
- Слободка-Тышковецкая д. 2 Гайс., 320.
- Слободка-Ходакевая д. 4 Летич., 566.
- Слободка-Шелеховская д. 4 Летич., 566—567.
- Слободка-Щербовецкая д. 5 Ушиц., 997—998.



- Слободка-Яновская д. 3 Вин., 246—247.  
 Слободка-Ярова д. 3 Ушиц., 949—950.  
 Слободка-Ярышевская с. 1 Мог., 699.  
 Слободо-Балановка с. 3 Ольг., 800, 808.  
 Слободо-Вербка с. 2 Ольг., 794—795.  
 Слободо-Горычковка с. 4 Ольг., 820—821, 824, 825.  
 Слободо-Жабокричъ с. 4 Ольг., 821—822.  
 Слободо-Лугъ, Лужанка с. 2 Ольг., 795—796.  
 Слободо-Ободовка с. 2 Ольг., 790, 796.  
 Слободо-Осіевка с. 3 Ольг., 808—809.  
 Слободо-Поцелюхи с. 4 Ольг., 822—823.  
 Слободо-Потокъ с. 5 Вин., 279—280, 282.  
 Слободо-Пятковка с. 2 Ольг., 793.  
 Слободо-Христище с. 4 Ольг., 823, 825.  
 Слободо-Цыбулевка, часть села, см. Цыбулевка с. 2 Ольг.  
 Слободо-Четвертиновка, часть села, см. Четвертиновка с. 3 Гайе.  
 Слободо-Шаранановка с. 4 Ольг., 823, 835.  
 Случъ или Свячена рч., 646, 647, 665, 680.  
 Смышковская-Слобода, см. Слобода-Смышковская с. 2 Мог.  
 Смышковцы с. 1 Мог., 692, 699—700, 713.  
 Сльной-Куть уроч., см. Зяньковцы с. 1 Брацл.  
 Слюсарева д. 4 Балт., 62—63, 65, 89.  
 Смоленскъ г., 407, 974, 976, 990.  
 Смолинка рч., 14.  
 Смолянка с. 3 Балт., 51—52.  
 Смотричовка д. 3 Кам., 433—434.  
 Смотричская-Мариановка, см. Мариановка-Смотричская д. 3 Кам.  
 Смотричская-Слободка, см. Слободка-Смотричская с. 3 Кам.  
 Смотричскіе-Рѣшницы, см. Рѣшницы-Смотричскіе д. 3 Кам.  
 Смотричъ м. 3 Кам., 379, 437, 438, 439—441, 442, 465, 476, 477, 879, 956,  
 1013; уроч. (курганъ): Могила, 440.  
 Смотричъ рч., 378, 381, 384, 391, 392, 394, 395, 396, 401, 402, 404, 405, 406,  
 407, 408, 409, 410, 428, 429, 430, 431, 432, 433, 434, 436, 437, 439, 441,  
 442, 443, 454, 457, 474, 476, 477, 479, 480, 481, 484, 494, 495, 879, 880,  
 881, 882, 885, 886, 888, 890, 891, 894, 895.  
 Смяла с. 4 Лит., 639—641; уроч.: Голендры, 640.  
 Сливода рч., 234, 236, 237, 244, 251, 267, 630, 631, 632, 633, 635, 636, 638,  
 639, 640, 643, 644, 657, 662, 663.  
 Снитковская-Юридика, см. Юридика-Снитковская д. 4 Мог.  
 Снитковъ м. 4 Мог., 748.  
 Снитовка, Божій-Даръ м. 1 Летич., 513.  
 Собикъ, Сибокъ рч., 190.  
 Собоные-Рахны, см. Рахны-Собоные с. 1 Гайе.  
 Собокъ рч., 195, 196.  
 Соболевка д. 5 Балт., 91, 92; —д. 2 Вин., 228;—Соболевъ, м. 3 Гайе., 287, 291,  
 322, 334, 339—341; части поселенія: Венгерщина, Гляковка, Коверняговка,



- Ковтуновка, Нарожновка, Старая-Соболевка, Черная-Гребля, 339.  
Соболевка-Старая, часть поселенія, см. Соболевка м. 3 Гайс.  
Соболевъ, см. Соболевка м. 3 Гайс.  
Соботка, см. Субботовка с. 1 Ямп.  
Собъ рч., 286, 289, 291, 292, 297, 298, 303, 307, 308, 317, 319, 321, 323, 328, 329, 338, 346.  
Совинь-Майданъ, см. Майданъ-Совинь д. 1 Лит.  
Сокиринцы с. 2 Вин., 229.  
Соколецъ с. 4 Брацл., 192, 202;—д. 1 Гайс., 294—295;—см. Губинь с. 3 Гайс.;—м. 4 Ушиц., 971—972; части поселенія: Зарѣчье, Заставицы или Заставля, Кирнички, Майданъ и Стѣнка, 972;—вечери. поселеніе, 972.  
Соколиницы с. 3 Брацл., 178—179; уроч.: Соколовъ-Камень, 179.  
Соколова д. 2 Лит., 599, 602.  
Соколовка д. 2 Летич., 519;—с. 4 Ольг., 59, 818, 822, 824;—с. 1 Проск., 855—856.  
Соколовъ-Камень уроч., см. Соколиницы с. 3 Брацл.  
Соколя с. 4 Кам., 399, 406, 457; части села: Гетманщина и Пановщина, 457;—д. 1 Ямп., 1012—1013;—уроч. (скала), см. Княжполь с. 2 Бам.  
Солгутовъ с. 3 Ольг., 809.  
Солобковцы, Солоцковцы, Солодковцы, Солотковцы м. 3 Ушиц., 853, 855—856.  
Соловьевка д. 2 Вин., 227.  
Солодковцы, см. Солобковцы м. 3 Ушиц.  
Соломарка, Куты с. 4 Лит., 641; уроч. (дѣсь): Казыничъ, 641.  
Соломія д. 3 Ольг., 809.  
Соломна с. 5 Проск., 900.  
Солонковцы, см. Солобковцы м. 3 Ушиц.  
Солотковцы, см. Солобковцы м. 3 Ушиц.  
Сомецъ рч., 565.  
Сорока рч., 288, 311, 317, 318.  
Сороки г. Бессар. губ., 1016, 1022.  
Сорокодубы, Стародубы д. 1 Брацл., 129, 139.  
Сорокотяжинцы, Печеное с. 5 Брацл., 206—207.  
Сорочинь д. 4 Брацл., 184—185.  
Сосновка д. 3 Мог., 731.  
Сосны с. 1 Лит., 589—590; уроч.: Замчиско, 590.  
Сосонка с. 3 Вин., 247.  
Софiевка д. 4 Вин., 263.  
Спасовка д. 5 Проск., 897—898.  
Сивчинцы, Шичинцы с. 5 Лит., 661, 664.  
Сирсовка д. 3 Ушиц., 949—950.  
Спрычановка, часть села, см. Карповка с. 1 Мог.  
Сребрна, см. Серебрія с. 1 Мог.  
Ставище уроч., см. Сербы с. 3 Балт.  
Ставки ручей, 948.  
Ставки с. 5 Гайс., 372;—уроч., см. Ново-Константиновъ м. 5 Лит.;—часть села, см. Чудиновцы с. 5 Лит.;—часть села, см. Плебановка с. 3 Мог.  
Ставки-Шамилевы уроч., см. Воньковцы м. 1 Ушиц.



- Ставица, предместье м. Меджибожа 3 Летич., 540, 552—553.  
Ставицкій прудъ, 552.  
Ставропольская губ., 71.  
Ставчане, Потапово с. 5 Ушиц., 988, 994—995.  
Ставчицы с. 3 Просв., 876.  
Ставъ-Красный (прудъ), см. Красноставцы с. 5 Кам.  
Стадница с. 2 Вин., 229.  
Стамбуль-Бучукъ или Стамбуль-Малый, см. Шаргородъ м. 3 Мор.  
Станиславовка, см. Слободка-Баговицкая д. 2 Кам.;—д. 2 Летич., 520, 521—522;—  
д. 3 Ямп., 1039—1040.  
Станиславчикъ или Станиславчикъ-Трояновскій д. 5 Балт., 96—97, 118;—или  
Станиславчикъ-Курачій д. 6 Балт., 109—110, 118;—или Мачаринъ, Чечер-  
инъ м. 5 Вин., 280—281; части поселенія: Григоровка, Деркачовка и Звари-  
човка, 280;—часть села, см. Осички с. 4 Балт.  
Станиславчикъ-Богопольскій или Забугскій с. 6 Балт., 118—119.  
Станиславчикъ-Забугскій, см. Станиславчикъ-Богопольскій с. 6 Балт.  
Станиславчикъ-Курачій, см. Станиславчикъ д. 6 Балт.  
Станиславчикъ-Трояновскій, см. Станиславчикъ д. 5 Балт.  
Станковичи, см. Гермаки с. 4 Летич.  
Старая-Баговица, см. Баговица с. 2 Кам.  
Старая-Била уроч., см. Бѣлая с. 3 Кам.  
Старая-Бушика, см. Бушика-Старая д. 4 Брацл.  
Старая-Вербка, см. Вербка-Великая с. 1 Ольг.  
Старая-Винница, см. Винница-Старая.  
Старая-Гребля хуторъ, см. Гребля-Старая 6 Кам.  
Старая-Гута, см. Гута-Старая.  
Старая-Концеба, см. Концеба с. 4 Балт.  
Старая-Косица, см. Косица-Великая с. 2 Ямп.  
Старая-Кува, см. Кува м. 1 Гайс.  
Старая-Мурафа, см. Мурафа-Старая м. 5 Ямп.  
Старая-Песочна, см. Песочна-Старая с. 6 Кам.  
Старая-Руда, см. Руда с. 4 Кам.  
Старая-Соболевка, часть поселенія, см. Соболевка м. 3 Гайс.  
Старая-Сутиска, см. Сутиска-Старая с. 2 Вин.  
Старая-Ушица, см. Ушица-Старая зашт. гор. 2 Ушиц.  
Старая-Цыбулевка, см. Цыбулевка с. 2 Брацл.  
Старе-Мисто, часть поселенія, см. Дунаевцы м. 3 Ушиц.  
Старжинцы, см. Вербка-Великая с. 1 Ольг.  
Старики, часть села, см. Тимковъ с. 4 Ушиц.  
Стариновъ, см. Гредчицы с. 3 Летич.  
Старинская, часть поселенія, см. Литинъ г.  
Старицы, часть села, см. Козинцы с. 2 Брацл.  
Старо-Балановка, см. Балановка с. 3 Ольг.  
Старо-Березовка, часть села, см. Березовка с. 1 Ямп.  
Старо-Бондуrowa, часть села, см. Бондуrowa с. 4 Балт.  
Старо-Боровка, часть села, см. Боровка с. 1 Ямп.



- Старо-Горичковка с. 4 Ольг., 821; 824—825.  
 Стародубы, см. Сорокодубы с. 1 Брацл.  
 Старо-Закревскій Майданъ, см. Майданъ Старо-Закревскій д. 1 Летич.  
 Старо-Константиновъ г. Волын. губ., 196, 639.  
 Старо-Лугъ с. 2 Ольг., 795, 796—797; уроч.: Селище, 797.  
 Старо-Осіевка, Осса с. 3 Ольг., 134, 808, 809—810.  
 Старо-Попелюхи с. 4 Ольг., 822, 823, 825.  
 Старо-Потокъ с. 5 Вин., 279, 280, 281—282.  
 Старо-Пятковка, см. Пятковка с. 2 Ольг.  
 Старо-Саббатиновка д. 5 Балт., 91, 92; часть села: Чеботарка, 91.  
 Старо-Христище или Христище с. 4 Ольг., 825—826; части села: Бурлаковка, Викнина, Клопотовка, Олійникова-Гора, Церковная-Гора, Яры, 825—826.  
 Старо-Цыбулевка, часть села, см. Цыбулевка с. 2 Ольг.  
 Старо-Четвертиновка, часть села, см. Четвертиновка с. 3 Гайс.  
 Старо-Шаралаповка с. 4 Ольг., 823, 826—827, 835.  
 Старое-Городище, см. Мицевцы с. 3 Ушиц.  
 Старое-Мѣсто, часть поселенія, см. Хмѣльникъ г. 2 Лит.  
 Старое-Порѣчье, см. Порѣчье-Старое с. 4 Проск.  
 Старое-Село, часть поселенія, см. Гавриловцы с. 4 Кам.  
 Старые-Воньковцы, см. Гули с. 1 Ушиц.  
 Старые-Гермаки, см. Гермаки с. 4 Летич.  
 Старые-Долиняны уроч., см. Долиняны с. 5 Мог.  
 Старые-Нетечицы, см. Нетечицы-Старые с. 4 Летич.  
 Старые-Никитинцы, см. Завицы с. 2 Летич.  
 Старые-Паневцы, часть села, см. Паневцы с. 1 Кам.  
 Старые-Хутора, см. Хутора-Большіе предм. в. Вивинцы.  
 Старый-Базаръ, часть поселенія, см. Хмѣльникъ г. 2 Лит.  
 Старый-Голосковъ, см. Голосковъ-Старый 3 Летич.  
 Старый-Городъ или Старая-Винница, см. Винница-Старая предместье; часть поселенія, см. Городекъ м. 5 Кам.;—часть поселенія, см. Проскуровъ г.  
 Старый-Кацмазовъ уроч. (хуторъ), см. Кацмазовъ с. 3 Мог.  
 Старый-Мукаровъ, см. Мукаровъ-Поляный с. 3 Ушиц.  
 Старый-Никовъ, см. Никовъ м. 3 Вин.  
 Стасевъ-Майданъ, см. Майданъ-Стасевъ д. 1 Лит.  
 Стасовка, предместье м. Дунаевецъ 3 Ушиц., 943.  
 Стаховъ, 484, 494.  
 Степанковцы, см. Гренчукъ с. 4 Кам.  
 Степанки с. 3 Лит., 627; уроч.: Городище, 627;—д. 2 Мог., 764—765.  
 Степановка с. 4 Брацл., 190, 192—193, 226;—с. 4 Гайс., 312, 354—355.  
 Степаньки, Савинцы с. 3 Гайс., 341—342.  
 Стефановка с. 3 Кам., 441—442;—д. 3 Ямп., 1036.  
 Стецковцы с. Волын. губ., 646, 656.  
 Стецькова, часть села, см. Поповцы с. 3 Мог.  
 Стинка-Чернечева уроч. (лѣсъ), см. Зиньковцы с. 1 Брацл.  
 Стійло-Козацке уроч., см. Юрченки с. 1 Летич.  
 Стодольцы, см. Стодульцы с. 3 Лит.



- Стодульцы, Стодольцы с. 3 Лит., 615, 627—628; часть села: Пречнылипка или Новое-Село, 627.
- Сторожиха, см. Мачуха с. 1 Брацл.
- Стояны с. 3 Брацл., 170—180; уроч.: Сказинцы, 179.
- Стражгородъ с. 4 Гайс., 355.
- Стратіевка с. 1 Ольг., 780—781.
- Стратіевка-Большая, см. Стратіевка-Великая с. 2 Брацл.
- Стратіевка-Великая, Большая с. 2 Брацл., 152, 162—163.
- Стратіевка-Малая д. 2 Брацл., 152.
- Стратіевочка рч., 776.
- Стрижавка м. 3 Вин., 226, 228, 247—248.
- Стрижавка рч., 247.
- Стрижавская-Слобода, см. Слобода-Стрижавская с. 2 Вин.
- Стриховцы, Лѣсовые-Татарски с. 3 Ушиц., 953, 956;—см. Мицевцы с. 3 Ушиц.
- Стройницы с. 3 Балт., 52;—с. 5 Ямп., 1054, 1060—1061, 1063; части села: Веселый-Ярочекъ и Чепловка, 1060.
- Струга, С.-Великая с. 5 Ушиц., 979, 995—996.
- Струга-Малая, см. Стружка с. 5 Ушиц.
- Стружка или Струга-Малая с. 5 Ушиц., 996—998.
- Струньковскій-Ташлыкъ д. 5 Гайс., 372—373.
- Струньковъ с. 5 Гайс., 372—373; часть села: Дыстылевка, 372.
- Стурсова д. 4 Мог., 743.
- Струтинка д. 4 Балт., 62;—с. Херсон. губ., 62.
- Струтовъ, уничт. поселеніе 3 Гайс., 328, 331, 339, 345, 346.
- Стрымба с. 2 Балт., 32—33.
- Стрѣльники, Красянской-Хуторъ с. 4 Ямп., 1049—1050; уроч.: Круглый-Валь и Сѣмашко (лѣсъ), 1049.
- Стрѣльчинцы с. 4 Брацл., 193.
- Студена с. 5 Ольг., 843—844.
- Студеница д. 2 Вин., 231;—м. 2 Ушиц., 933, 935—937; уроч.: Горощко или Горощкова-гора и Каличе, 936.
- Студеница рч., 489, 492, 928, 934, 935, 940, 941, 942, 946, 948, 950, 955, 957, 963.
- Студня рч., 955.
- Стужь-долина уроч., см. Стуфчинцы с. 3 Летич.
- Ступицы, см. Маковъ м. 2 Кам.;—см. Шатава м. 2 Кам.
- Стушникъ с. 3 Вин., 248—249.
- Стужь-Синица, см. Саббатиновка с. 5 Балт.
- Стуфчинцы с. 3 Летич., 553—554, 555; уроч.: Городище и Стужь-долина, 553.
- Стѣна, Янгродъ. Одац с. 2 Ямп., 1020—1021; уроч. (горы): Болячка, Замоквая, Колька, Стѣнка, Шниль и Яланецкая-скала, 1020;—часть села, см. Соколецъ м. 4 Ушиц.
- Стѣнка уроч. (гора), см. Стѣна с. 2 Ямп.
- Стѣйки д. 3 Ольг., 805.
- Стѣянка, часть села, см. Буден с. 3 Балт.
- Субботовка, Сobotка с. 1 Ямп., 981, 1011, 1013; части села: Рѣчка, Слобода и Якимовка, 1011.



- Субичанка, часть села, см. Винниковцы с. 1 Лит.  
Субочъ д. 2 Ушиц., 575, 930—931.  
Сугаки, Сугатинъ с. 2 Мог., 711, 713—714.  
Сугатинъ, см. Сугаки с. 2 Мог.  
Сукачевка, Сухачевка предместье м. Браилова 5 Вин., 271.  
Судковка д. 5 Лит., 663—664.  
Сумовка с. 3 Ольг., 810.  
Суповка с. 5 Мог., 764.  
Супруньковцы с. 2 Ушиц., 427, 937; часть села: Шляхта, 937; уроч.: Горо-  
дысько, 937.  
Супруновка д. 4 Брацл., 189.  
Супруновскій-Майданъ, см. Майданъ-Супруновскій с. 3 Вин.  
Супруновъ с. 3 Вин., 240, 249—250; уроч.: Замчыкъ и Шевскій-Горбъ, 249.  
Сура рч., 334.  
Суржа, Выгода д. 1 Кам., 402—404;—д. 4 Кам., 454.  
Суржа рч., 403, 454.  
Суржинцы д. 2 Кам., 420, 425.  
Суржа рч., см. Погребная рч.  
Тусловцы с. 1 Летич., 501, 509, 510, 514, 650.  
Тутиска-Старая с. 2 Вин., 229—230, 284.  
Тутиска-Слобода, см. Слобода-Тутиска с. 2 Вин.  
Тутковцы с. 2 Летич., 527—529.  
Сухачевка, см. Сукачевка, предместье м. Браилова.  
Сухая рч., 1043, 1047.  
Сухая-Бакша, см. Гедвиловъ-Яръ рч., 56.  
Сухая-Рыбница рч., см. Рыбница-Сухая рч.  
Сухая-Тыма, Самецъ рч., см. Самецъ.  
Суховерхъ уроч., см. Воловодовка с. 5 Брацл.  
Сухой-Ташлыкъ рч., 106, 111.  
Сухой-Ташлыкъ, см. Премьское с. 6 Балт.  
Сухой-Ягорлыкъ, см. Ягорлыкъ-Сухой долина.  
Сучава, 841.  
Сциборы или Сиворогская-Почта д. 4 Ушиц., 971.  
Сщичка, см. Тесовка рч.  
Счастливая д. 4 Брацл., 190—191.  
Сывачовка, часть села, см. Дьяковка с. 5 Гайс.  
Сыратинцы с. 6 Кам., 490—491; уроч.: Селище, 490.  
Сычевая-Гора уроч., см. Бѣлый-Камень с. 1 Ольг.  
Сѣдава с. 5 Вин., 282—283.  
Сѣдлице, см. Селище с. 4 Брацл.  
Сѣкиринцы с. 6 Кам., 491.  
Сѣмашко уроч. (лѣсъ), см. Стрѣльники с. 4 Яшил.  
Сѣнная с. 1 Балт., 14.  
Сѣчинцы с. 3 Ушиц., 941, 956—957.  
Сѣчкаровка, часть поселения, см. Хмѣльникъ г. 2 Лит.  
Сѣчь-Запорожская, см. Запорожская-Сѣчь.



- Т**  
Табанова с. Киев. губ., 85.  
Таборско уроч., см. Слободка-Кучская с. 5 Ушиц.  
Таборыська уроч., см. Мериницы с. 1 Ямп.  
Таврическая губ., см. Крымъ.  
Тагаирогъ г., 172.  
Тайная (гора) уроч., см. Казюсъ м. 5 Ушиц.  
Тамбовская губ., 586.  
Тарабанивка, часть села, см. Лукашовка с. 3 Гайс.  
Тарабановка д. 2 Вин., 231.  
Тараски с. 4 Лит., 640, 642.  
Тарасовка, Тересовка д. 1 Кам., 410—411, 425;— д. 3 Ушиц., 955—956;—с. 5 Ямп., 1061, 1063.  
Тараца уроч., см. Петриманы с. 5 Ушиц.  
Тарловка д. 1 Летич., 507—508.  
Тарнополь, 381.  
Тарноруда м. 5 Проск., 563, 871, 900—901.  
Тарнорудка рч., 895, 900.  
Тартакъ д. 5 Вин., 275—276.  
Татаринка д. 1 Ушиц., 905—907.  
Татаринцы д. 1 Проск., 856—857.  
Татариски д. 1 Кам., 404—406;—с. 4 Мог., 748—749, 969;—Мукаровскіе-Татариски, Татарисце, Подгородіе, Скобечковичи с. 3 Ушиц., 957—958.  
Татариски-Льсовые, см. Стриховицы с. 3 Ушиц.  
Татариски-Мукаровскіе, см. Татариски с. 3 Ушиц.  
Татарисце, см. Татариски с. 3 Ушиц.  
Татаровка д. 2 Ольг., 790—791.  
Татарскій, Кучманскій шляхъ, 611, 618, 623, 751, 767.  
Татарчуковы уроч., см. Савинка с. 4 Ямп.  
Таужна, Таузендь с. 5 Балт., 78, 94—95.  
Таужнянка д. 5 Балт., 75—76.  
Таузендь, см. Таужна с. 5 Балт.  
Тахталія с. 2 Ямп., 1021—1022.  
Ташлыкъ рч., 368, 372, 373, 813.  
Ташлыкъ д. 4 Балт., 67, 97;—или Ташлыкъ-Высшій, Кривой, с. 4 Гайс., 355—356, 370.  
Ташлыкъ-Высшій, см. Ташлыкъ с. 4 Гайс.  
Ташлыкъ-Гнилой рч., 368.  
Ташлыкъ-Кривой, см. Ташлыкъ с. 4 Гайс.  
Ташлыкъ-Низшій с. 5 Гайс., 355, 373—374.  
Ташлыкъ-Струньковскій, см. Струньковскій-Ташлыкъ д. 5 Гайс.  
Ташлыкъ-Сухой, см. Премьское с. 6 Балт.  
Ташлыкъ-Гнилой, Кодыма рч., 360.  
Теклевка д. 2 Мог. 707—708;—д. 2 Ушиц., 937;—д. 2 Ямп., 1019—1020.  
Теклевка, часть села, см. Когутовка с. 6 Балт.  
Теклювка д. 5 Кам., 470—471.  
Телегівка д. 5 Брацл., 207.



- Телепенька, часть села, см. Корытна с. 2 Гайс.  
Телепеньки д. 2 Вин., 223.  
Телижинцы с. 6 Лит., 679—680.  
Телилинцы, Тузлилинцы с. 5 Ямп., 1061.  
Телофуцина, часть села, см. Жщианцы с. 4 Проск.  
Телухня рч., см. Тессовка рч.  
Темная с. 5 Гайс., 374.  
Тененки д. 1 Вин., 220;—д. 2 Вин., 227—228.  
Теофиловка, Ляхава д. 5 Гайс., 363—364.  
Теперовка д. 1 Летич., 505.  
Тешликъ м. 4 Гайс., 356—357.  
Теребетъ рч., см. Теребижъ рч.  
Теребижъ, Теребетъ рч., 761, 978.  
Теребовль м., 541.  
Теремець, см. Теремцы с. 2 Ушиц.  
Теремковцы с. 6 Кам., 491—492.  
Перемцы, Подтеремцы с. 2 Ушиц., 491, 926, 931, 938, 939; уроч. (гора): Теремець, 938.  
Тересовка, см. Тарасовка д. 1 Кам.  
Терехва рч., см. Кудинка рч.  
Терешки с. 5 Мор., 764—765.  
Терешовцы, Терещичъ, Терешовскіе-Хутора с. 3 Летич., 554—555; уроч.: Замчиско (валы), Могилы (курганы) и Терещичъ, 554.  
Терешполь с. 5 Лит., 661—662, 671.  
Терешпольскіе-Хутора, см. Хутора-Терешпольскіе 5 Лит.  
Терещичъ уроч., см. Терешовцы с. 3 Летич.  
Терешовскіе-Хутора, см. Терешовцы с. 3 Летич.  
Тернава, Тернавка рч., 415, 416, 420, 421, 425, 427, 497, 507, 929, 931, 941, 945, 951, 956, 958, 959.  
Тернава-Великая,—Полевая,—Польная с. 3 Ушиц., 958, 959.  
Тернавка-Полевая, Польная, см. Тернава-Великая с. 3 Ушиц.  
Тернавка рч., см. Тернава рч.  
Тернавка м. 5 Гайс., 97, 365, 374—375.  
Тернавка-Большая, см. Тернавка-Жабокричская с. 4 Ольг.  
Тернавка-Жабокричская,—Большая с. 4 Ольг., 827.  
Тернавка-Комаргородская,—Малая с. 4 Ольг., 827—828.  
Тернавка-Малая, см. Тернавка-Комаргородская с. 4 Ольг.  
Тернавка-Малая с. 3 Ушиц., 958—959, 960.  
Терновата д. 5 Балт., 83—84.  
Терновка, Теклевка д. 2 Ушиц., 937.  
Тессовка, Телухня, Ровокъ, Сичка рч., 585, 659, 662, 665.  
Тессы с. 5 Лит., 662, 665.  
Тетеревъ р., 631, 646.  
Тибрь, Батогъ рч., 429;—Батогъ, см. Шатавка рч.  
Тимановка, Козарыха рч., 154.  
Тимановка с. 3 Ямп., 1038.



- Тимаповская-Липовка, см. Липовка-Тимаповская с. 3 Ямп.  
Тимковъ с. 2 Балт., 33;—с. 4 Ушиц., 972—973; часть села: Старики, 972; уроч.: Жадынский Яръ и Костяниха, 972.  
Тирасполь, см. Мочулка-Большая с. 1 Гайс.  
Тисколунгъ с. 2 Балт., 34; часть села: Бѣдовка, 34.  
Токаровка д. 6 Балт., 103—104;—с. 3 Лит., 628—629.  
Толтры, Т.-Долгіе, горы, 400, 414, 436, 442.  
Толстая, исчезн. поселеніе 4 Мор., 745.  
Толстосвина пасѣка, „пустошь“ 1 Мор., 696.  
Томашивка, часть села, см. Плебановка с. 3 Мор.  
Томашовка д. 3 Ушиц., 958—959;—с. Херсон. губ., 821;—исчезн. поселеніе Кам. у., 427;—часть села, см. Верховка м. 2 Брацл.  
Томашовка-Вышняя—д. 1 Проск., 853—854.  
Томашовка-Низшая с. 1 Проск., 853, 856, 857.  
Томашовка рч., см. Томашполька.  
Томашполь с. 4 Лит., 595, 642—643;—м. 3 Ямп., 1036, 1038—1039, 1040, 1051. части поселенія: Выгода, Ксендзовка, Томашполька, Ярышовка, 1038.  
Томашполька, Томашовка рч., 1026, 1038.  
Томашполька, часть поселенія, см. Томашполь м. 3 Ямп.  
Томашпольская-Пеньковка, см. Пеньковка-Томашпольская с. 3 Ямп.  
Томашпольскія-Вилы, см. Вилы-Томашпольскія с. 3 Ямп.  
Томская губ., 76, 93, 95, 365, 375, 640, 648.  
Тонала с. 2 Балт., 34—35.  
Товолевка с. 2 Гайс., 319—320.  
Товольницина, часть села, см. Васютинцы с. 3 Лит.  
Торкановка с. 2 Ольг., 797—798.  
Торковъ с. 3 Брацл., 4, 180.  
Тороканова, часть села, см. Поповцы с. 3 Мор.  
Торошиловка, часть села, см. Караѣевцы с. 1 Ушиц.  
Торчицы, см. Торчиць с. 5 Лит.  
Торчиць, Торчицы с. 5 Лит., 593, 639, 662—664; уроч.: Замчиско, 663;—см. Скаржинцы с. 4 Лит.  
Травна, часть поселенія, см. Мурафа-Старая м. 5 Ямп.  
Трасковщина, часть села, см. Немиринцы с. 5 Проск.  
Трапновъ валь, 400, 420, 422, 458, 495, 894.  
Трембовка м., 50.  
Тренилинка, часть села, см. Березовка с. 1 Ямп.  
Третельники с. 3 Проск., 877.  
Трететчина, часть села, см. Балнѣ м. 2 Кам.  
Трибосоуцы с. Бессар. губ., 844.  
Трибусовка с. 5 Ольг., 844—845.  
Трибусовка рч., 837.  
Трибусовская-Слободка, см. Слободка-Трибусовская д. 5 Ольг.  
Трибухи с. 2 Лит., 604—605.  
Трибуховка д. 2 Ушиц., 928—929.  
Трибуховцы д. 3 Летич., 540—546.



- Тридубы с. 6 Балт., 119—120, 327, 338.  
Триховцы, см. Мицевцы с. 3 Ушиц.  
Тронова с. 2 Мор., 714—715.  
Тростянецкая-Слобода, см. Севериновка с. 2 Брацл.  
Тростянець м. 2 Брацл., 148, 150, 152, 162, 163—164, 805, 997, 1008;—  
с. 4 Брацл., 188, 193;—с. 4 Проск., 486, 887—888;—с. 2 Ямп., 1022;—  
см. Рукавъ-Бѣлый с. 4 Лит.  
Тростянець рч., 21, 24, 34, 36;—или Гордѣвка, Гордыевка, Горышка, Нетека рч.,  
148, 152, 153, 160, 162, 163, 164, 804, 810, 811, 1028, 1032.  
Тростянка рч., 488, 886, 887.  
Тростяничкь, Константиноградъ с. 3 Ольг., 162, 163, 810—811; уроч.: Дзвонна и  
Замчице, 811.  
Троинка, Тройрка, Говѣвскіе-Хутора с. 5 Балт., 95, 106, 115.  
Троины с. 5 Балт., 96—97; части села: Драпаковка, Желѣзниковка, Поворозниква,  
Ходаковка, Чернѣвка и Щуровка, 96.  
Тройрка, см. Троинка с. 5 Балт.  
Тульчинка рч., 130, 140, 142.  
Тульчинь, Неестерварь м. 1 Брацл., 69, 126, 139, 142—147, 183, 325, 361, 364,  
367, 999.  
Турбовъ с. Кіев. губ., 226, 228.  
Турецкій яръ уроч., см. Секиряне с. 4 Гайс.;—уроч., см. Куча с. 5 Ушиц.  
Турешево уроч., см. Слободка-Кучская с. 5 Ушиц.  
Туркевичева, см. Глубочекъ д. 1 Балт.  
Турція, 8, 300, 329, 340, 379, 403, 446, 732, 740, 797, 841, 1013.  
Турчинцы с. 5 Проск., 894, 901.  
Туча д. Кіев. губ., 261.  
Тывровъ м. 5 Вин., 283—284, 482, 732, 733.  
Тыква рч., см. Ровзыкъ рч.  
Тымарь с. 1 Гайс., 303—304.  
Тынна м. 3 Ушиц., 858, 959—960.  
Тырановка с. 2 Проск., 866—867.  
Тырловка, Автоновъ-Хуторъ с. 5 Гайс., 375—376.  
Тышковка с. 2 Гайс., 320.  
Тышковская-Слобода, см. Слободка-Тышковская д. 2 Гайс.  
Тьма, Т.-Сухая рч., см. Самецъ рч.  
Тютьки д. 2 Вин., 230.  
Тютюныкъ, часть села, см. Хутора-Мизяковскіе с. 3 Вин.  
Тягинь или Новогрудекъ, исчезн. поселеніе 3 Ушиц., 957.  
Тяжиловъ д. 1 Вин., 219.
- У**  
Увсе с. 6 Кам., 492.  
Углы, Уголь д. 5 Лит., 655—656.  
Угриковцы с. въ Галиціи, 574.  
Угриновка, Бугриновка, предмѣстье г. Хмѣльника 2 Лит., 605, 609—610; части  
села: Глузданивка, Голяковка, Ксендзовка, Пугачовка, Шмалѣвка и Юри-  
дика, 609.



- Удичъ рч., 351, 352, 353, 354, 355, 357, 358, 373, 374.  
Удріевцы с. 6 Кам., 486, 492—493; уроч. (гора): Замчысько, 492.  
Удылиха или Улыжка рч., 177, 180, 181.  
Украина, 111, 176, 542, 683, 684, 685, 896.  
Уладовка, Уладовъ с. 3 Вин., 232, 247, 250—251, 600, 601, 643, 665.  
Уладовъ, см. Уладовка с. 3 Вин.  
Улановская-Гатка, см. Гатка-Улановская с. 4 Лит.  
Улановъ, Уляновъ, Любарскіе-Хутора м. 4 Лит., 266, 595, 606, 608, 631, 633, 634, 639, 643—644, 655.  
Уласовка, Власовка д. 6 Лит., 679—680.  
Улыга-Большая с. 3 Брацл., 180—181.  
Улыга-Малая, Улыжка с. 3 Брацл., 181.  
Улыжка рч., см. Удылиха рч.  
Улыжка, см. Улыга-Малая с. 3 Брацл.  
Улья, см. Гули с. 1 Ушиц.  
Уляница с. 3 Гайс., 331, 342—343; часть села: Раковка, 342.  
Уляновъ, см. Улановъ м. 4 Лит.  
Уманская гора уроч., см. Вербка-Волоская с. 4 Ольг.  
Уманскія „пустыни“, 70.  
Умань г. Кіев. губ., 70, 159, 172, 325, 340, 350, 352, 364, 365, 372, 405, 728.  
Уманщина, 143.  
Уневъ г., 955, 978, 979, 987, 990, 993, 994.  
Устье с. 3 Ольг., 778, 805, 812, 997; уроч. (лѣсъ): Рожокъ, 812;—с. 4 Кам., 400, 406, 424, 457—469; уроч. (курганъ): Останова могпла, 458.  
Усть-Саврань, см. Саврань м. 4 Балт.  
Усятинъ, см. Гусятинъ м. 6 Кам.  
Ухо-Медвѣжье, см. Медвѣжье-Ушко с. 1 Вин.  
Ушица рч., 517, 519, 520, 521, 524, 525, 527, 855, 856, 904, 907, 928, 933, 938, 948, 949, 956, 962, 964, 968, 971, 972, 973.  
Ушица-Малая рч., см. Кадіевечка рч.  
Ушица-Новая, Лѣтневцы, Войтовцы г., 564, 902—904, 939, 975, 979, 989, 996, уроч. (ключъ): Каскада, 902, 904.  
Ушица-Старая зашт. гор. 2 Ушиц., 903, 928, 938—940; части поселенія: Бурты, Гивлячка, Горащовка, Кордонъ, Мисто, Новое-Село и Хиба, 938.  
Ушка рч., см. Кадіевечка рч.  
Ушко-Медвѣжье, см. Медвѣжье-Ушко с. 1 Вин.  
Уярицы с. 5 Ямп., 179, 1061—1062.
- Ф**  
Фаріоновка, часть села, см. Петрашовка с. 3 Гайс.  
Фастовцы, Хвостивцы с. 5 Брацл., 207—208; части села: Блудки и Виргіевка, 208.  
Фащевка с. 2 Летич., 529, 530.  
Фелиціановка с. 2 Ямп., 1022.  
Фельштинъ, Фульштынъ, Доброцаны м. 4 Проск., 886, 887, 888—889, 915.  
Фердинандовка, Фурдылевка д. 5 Брацл., 203—204.  
Ферма-Вороная, см. Ободное с. 4 Брацл.  
Фернатія с. 1 Балт., 14;—уроч. (яръ), 32.



- Филіополь, Сидорыха д. 2 Лит., 594—595.  
Филиповка д. 1 Ушиц., 903—904, 979;—д. 1 Ушиц., 911—912;—д. 2 Ушиц., 935.  
Флеминда-слобода 2 Ями., 1013, 1014.  
Фліора с. 2 Балт., 9, 30, 35.  
Флоріана с. 1 Ольг., 781—782; уроч.: Гайдамацкая долина и Гайдамацкій колодезь, 781.  
Флоріановка, Слободка-Еленовская д. 1 Кам., 394—397.  
Фольварки-Горные, см. Польскіе-Фольварки, предм. г. Каменца.  
Фольварки-Дольные, см. Бѣлановка предм. г. Каменца.  
Фольварки-Лядскіе, см. Польскіе-Фольварки, предм. г. Каменца.  
Фольварки-Польскіе, см. Польскіе-Фольварки, предм. г. Каменца.  
Фольварки-Русскіе, см. Русскіе-Фольварки, предместье г. Каменца.  
Фоліюшки д. 2 Кам., 413—414.  
Фоліюшова д. 3 Ями., 1037.  
Фоссы рч., см. Звониха рч.  
Фрамполь м. 6 Кам., 421, 485—486.  
Франція, 960.  
Французское с. 3 Балт., 52—53.  
Фридровцы с. 5 Кам., 463, 471.  
Фульштень, см. Фельштинъ м. 4 Проск.  
Фурдылевка д. 5 Брацл., 204.  
Фурмановка, Фурмановцы, Окуніовъ с. 2 Кам., 420, 425.  
Фурмановская-Долина д. 2 Кам., 425.  
Фурмановцы, см. Фурмановка с. 2 Кам.  
Футейка уроч., см. Книгиницъ с. 4 Кам.  
Фуцевка ручей, 421.
- 
- Х**аника, см. Лукашовка д. 6 Кам.  
Хапановка д. 4 Ушиц., 973.  
Харжовцы, исчезн. поселеніе 5 Кам., 461, 462.  
Харпачка с. 3 Гайс., 343; часть села: Бурты, 343; уроч. (курч.): Могилки, 343.  
Харьковъ г., 945.  
Хацевата, Качучинка м. 5 Гайс., 363, 367, 369, 376—377, 809.  
Хацеватскіе-Хутора, см. Поліамполь с. 5 Гайс.  
Хвостивци, см. Фастовцы с. 5 Брацл., 207—208.  
Хептинцы уроч. (поле), см. Рѣдка с. 5 Проск.  
Херсонская губ., 82, 117, 157, 197, 207, 294, 297, 301, 302, 305, 308, 310, 316, 325, 335, 336, 348, 353, 375, 376, 524, 532, 534, 536, 548, 549, 550, 554, 555, 557, 568, 578, 600, 601, 609, 646, 650, 665, 705, 748, 787, 826, 855, 872, 992, 1047, 1062.  
Херсонъ г., 1044.  
Хиба, часть поселенія, см. Ушица-Старая\*г. 2 Ушиц.  
Хижинцы с. 2 Вни., 229, 230  
Хиларщина, см. Каетановка д. 4 Ольг.  
Хіось островъ, 684.  
Хлопа рч., 560.



- Хмаровка с. 4 Гайс., 357--358.  
Хмблева д. 3 Вин., 235.  
Хмблевка с. 4 Прок., 880, 889.  
Хмблевщина хуторъ 2 Ямп., 1022.  
Хмбляникъ зашт. гор. 2 Лит., 232, 259, 407, 572, 574, 575, 576, 579, 585, 590, 592, 593, 594, 596, 598, 599, 602, 604, 605—610, 615, 630, 632, 639, 642, 649, 650, 651, 653, 658, 663; части поселенія: Виница, Глинка или Слобода, Дубровка или Хутора, Новый-Базаръ или Новое-Мѣсто, Старый-Базаръ или Старое-Мѣсто, Погребы, Сѣчкаровка или Пастуша, 605—610; уроч. Могилы, 607.  
Хмбляницкіе-Хутора, см. Куряловка с. 2 Лит.  
Хмбляницкія-Могилы, см. Зиновинцы с. 5 Лит.  
Ходаки, Худаки, Подарнава с. 4 Летич., 566.  
Ходаковка, часть села, см. Трояны с. 5 Балт.  
Ходаковцы с. 2 Прок., 866, 867.  
Ходакская-Слобода, см. Слобода-Ходакская д. 4 Летич.  
Ходоровцы с. 4 Кам., 459.  
Ходыковцы, см. Лянцкорунь м. 3 Кам.  
Ходьковцы с. 2 Прок., 867—868, 870.  
Ходче, 758.  
Холмъ г., 978.  
Холодная-Вода ручей, 335.  
Холодовка с. 2 Брацл., 164.  
Холявинцы д. Кіев. губ., 258.  
Хоменки с. 3 Мог., 729—730.  
Хоминцы д. 5 Прок., 894.  
Хомутицы с. 4 Вин., 265.  
Хомутка рч., 226.  
Хоньковцы с. 4 Мог., 702, 749.  
Хорошовка, см. Захарьяшевка с. 1 Брацл.  
Хотинъ г. Бессар. губ., 445, 446, 449, 981.  
Храновка, см. Хрѣновка с. 3 Мог., 730—731.  
Хребетовка, часть поселенія, см. Ялушковъ м. 5 Мог.  
Хребтѣвскіе-Иванковцы, см. Иванковцы-Хребтѣвскіе с. 4 Ушиц.  
Хребтѣвскіе-Пилицы, см. Пилицы-Хребтѣвскіе д. 4 Ушиц.  
Хребтѣвъ д. 4 Ушиц., 963—964.  
Хребтуловскій-Яръ уроч., см. Писаревка-Волоская с. 2 Ямп.  
Хребтулы хуторъ, см. Писаревка-Волоская с. 2 Ямп.  
Хребты-Козьи, см. Козницы с. 2 Брацл.  
Хретище, см. Слобода-Хретище и Старо-Хретище сс. 4 Ольг.  
Хропотова с. 6 Кам., 493.  
Хруневка, часть села, см. Пукляки с. 5 Кам.  
Хрустѣва с. 5 Ольг., 845.  
Хрѣновка, Храновка с. 3 Мог., 730—731, 734, 759, 760.  
Худаки, см. Ходаки с. 4 Летич.  
Хуста-Чермна, см. Черна с. 3 Кам.  
Хутки-Ладыжинскіе, см. Хутора-Ладыжинскіе с. 3 Гайс.



- Хутора, см. Жмеринка-Малая с. 5 Вин.;—часть поселенія, см. Пиковъ м. 3 Вин.;—часть села, см. Жмеринка-Великая с. 5 Вин.;—часть поселенія, см. Хмільникъ г. 2 Лит.
- Хутора-Барскіе, см. Карповка с. 1 Мог.;—см. Сербинець с. 1 Мог.;—см. Личаче с. 4 Мог.;—см. Нагоряне с. 4 Мог.;—см. Попелюхи с. 4 Мог.;—см. Ровна с. 4 Мог.;—д. 5 Мог., 765—766;—см. Вороновцы с. и Каловка д. 5 Ушиц.;—см. Сказинцы с. 5 Ушиц.
- Хутора-Большіе или Старые, предместье г. Виницы, 210, 211, 212, 219, 220.
- Хутора-Вербецкіе д. 4 Ольг., 813—814.
- Хутора-Гвоздавскіе, см. Ясенова с. 1 Балт.
- Хутора-Говіевскіе, см. Троянка с. 5 Балт.
- Хутора-Городокскіе 6 Кам., 476—477.
- Хутора-Грановскіе, см. Марковка с. 2 Гайс.
- Хутора-Каменецкіе Кам. у., 393, 394—397;—см. Шрубковъ с. 3 Летич.
- Хутора-Киріевскіе, см. Киріевка-Малая с. 3 Ольг.
- Хутора-Корытнянскіе, см. Корытна с. 2 Гайс.
- Хутора-Кривошеинскіе с. 3 Вин., 237.
- Хутора-Ладыжинскіе, Хутки-Ладыжинскіе с. 3 Гайс., 343—344.
- Хутора-Летичевскіе д. 1 Летич., 499—500.
- Хутора-Литинскіе, см. Литинка с. 1 Лит.
- Хутора-Любарскіе, см. Улановъ м. 4 Лит.;—см. Сіомаки с. 6 Лит.
- Хутора-Малые, Педьки, Чесновка, предместье г. Виницы, 1 Вин., 210, 212, 218—219.
- Хутора-Маненькіе, см. Маньковка с. 3 Гайс.
- Хутора-Мизяковскіе с. 3 Вин., 241; части села: Бойко, Ванолуга, Сабаръ, Савчицко, Гютюныкъ и Цыба, 241.
- Хутора-Мышинскіе д. 3 Мог., 718.
- Хутора-Мястковскіе, см. Левковъ с. 4 Ольг.
- Хутора-Нерубайскіе, см. Журавлинка с. 6 Балт.
- Хутора-Одая, см. Одая-Хутора 5 Лит.
- Хутора-Паньковскіе, см. Паньковцы с. 3 Летич.
- Хутора-Пиковскіе, см. Немиринцы с. 4 Вин.
- Хутора-Псаровскіе, см. Семидубы с. 5 Балт.
- Хутора-Псаровскіе, см. Грузька с. 5 Балт.
- Хутора-Рашковскіе 2 Ольг., 792;—см. Левковъ с. 4 Ольг.
- Хутора-Синіе, см. Синьки с. 5 Балт.
- Хутора-Старые, см. Хутора-Большіе, предградіе г. Виницы.
- Хутора-Терешпольскіе: Каминскаго, Костецкаго, Круковскаго, Лоевскаго, Матиша и Чарнецкаго, 5 Лит., 661—662.
- Хутора-Терещовскіе, см. Терешовцы с. 3 Летич.
- Хутора-Хащеватскіе, см. Поліамполь с. 5 Гайс.
- Хутора-Хмільницькіе, см. Буриловка с. 2 Лит.
- Хутора-Чемерисскіе 5 Мог., 765—766.
- Хутора-Шаргородскіе, см. Боровка с. 1 Ямп.;—3 Ямп., 1026;—см. Рознатовка с. 3 Ямп.;—см. Володовцы с. 4 Ямп.
- Хутора-Яськовскіе д. 2 Летич., 530—531.



- Хуторъ-Антоновъ, см. Тырловка с. 5 Гайс.  
Хуторъ-Березина, см. Березина.  
Хуторъ-Боровскаго 3 Мог., 718, 731.  
Хуторъ-Волошановскаго 3 Мог., 731.  
Хуторъ-Гамулевка, см. Гамулевка с. 1 Ямп.  
Хуторъ-Георгиевъ 3 Мог., см. Георгиевка.  
Хуторъ-Горбановка 4 Проск., 881.  
Хуторъ-Грабовскаго 5 Ямп., 1051.  
Хуторъ-Добровольскаго 3 Мог., 731.  
Хуторъ-Запольщина, см. Запольщина.  
Хуторъ-Каминскаго, см. Хутора-Терешпольскіе 5 Лит.  
Хуторъ-Карбовскаго 1 Гайс., 291—292.  
Хуторъ-Короповня 3 Мог., 731.  
Хуторъ-Костецкаго, см. Хутора-Терешпольскіе 5 Лит.  
Хуторъ-Кошария, см. Кошария-Хуторъ 6 Кам.  
Хуторъ-Краснянскій, см. Стрѣльники с. 4 Ямп.  
Хуторъ-Круковскаго, см. Хутора-Терешпольскіе 5 Лит.  
Хуторъ-Личмановъ, см. Бубновка-Великая с. 3 Проск.  
Хуторъ-Лоевскаго, см. Хутора-Терешпольскіе 5 Лит.  
Хуторъ-Любарскій, см. Липятинъ с. 4 Лит.  
Хуторъ-Мазепіевъ, см. Мазепинцы с. 5 Лит.  
Хуторъ-Майорщина, см. Майорщина 1 Ямп.  
Хуторъ-Матиша, см. Хутора-Терешпольскіе 5 Ямп.  
Хуторъ-Матяшей д. 5 Лит., 648—649.  
Хуторъ-Неймана, см. Миляровка д. 3 Мог.  
Хуторъ-Пошивъ, см. Поповцы д. 4 Вин.  
Хуторъ-Поповъ, см. Попова с. 5 Ушиц.  
Хуторъ-Хмѣлевщина, см. Хмѣлевщина-хуторъ 2 Ямп.  
Хуторъ-Хребтулы, см. Писаревка-Волоская с. 2 Ямп.  
Хуторъ-Церковный, см. Волячинъ с. 1 Лит.  
Хуторъ-Чарнецкаго, см. Хутора-Терешпольскіе 5 Лит.  
Хуторъ-Чернявки, см. Чернятка с. 4 Гайс.  
Хуторъ-Шинцы 4 Проск., 881.  
Хуторъ-Шкроботы 4 Проск., 881.

- Ц**аповка д. 3 Ямп., 1029—1030.  
Царевка, часть поселенія, см. Комаргородъ м. 3 Ямп.  
Царивка, часть села, см. Николаевъ с. 2 Гайс.;—см. Клембовка с. 2 Ямп.  
Царивское уроч. (валы), см. Винниковцы с. 1 Лит.  
Царинка, часть села, см. Насѣковка с. 3 Мог.  
Царская гора, часть села, см. Яновъ с. 4 Вин.  
Царьградъ, см. Константинополь.  
Цвижанъ с. 2 Вин., 230.  
Цвиловцы д. 4 Кам., 457—459.  
Цвилюховка с. 2 Гайс., 321.  
Цегольня, часть села, см. Жмерника-Великая с. 5 Вин.



- Пекиновка м. 2 Ями., 1000, 1016, 1018, 1022—1023.  
Цепиловка, Чепеліовка д. 4 Брацл., 188—189.  
Церковная-Гора, часть села, см. Старо-Христище с. 4 Ольг.  
Церковный-Хуторъ, см. Вовячинъ с. 1 Лит.  
Цепорскія поля, 684.  
Цивковская-Слобода, см. Браиловка с. 1 Ушиц.  
Цивковцы, см. Цюлковцы д. 1 Кам.;—Чолковцы, Цюлковцы, Савковъ, Савковцы с. 1 Ушиц., 905, 920—921; части села: Вергелесовка, Кутанщина и Лящина, 920; уроч.: Костяныха, 920.  
Цивировка, см. Бубновка-Малая д. 5 Проск., 892.  
Цюлковцы, Цивковцы д. 1 Кам., 401—402, 408, 921;—см. Цивковцы с. 1 Ушиц.  
Цуркановка д. 4 Балт., 64.  
Цыба, часть села, см. Хутора-Мизиковскіе с. 3 Вин.  
Цыбулевка, Констанція с. 2 Балт., 36—37;—с. 2 Брацл., 164—165;—Чебулювцы с. 1 Кам., 397, 409—410;—с. 2 Ольг., 798—799; части села: Старо-Цыбулевка, 164, 798, и Слобода-Цыбулевка, 798.  
Цыбулевскіе-Одан д. 2 Балт., 36.  
-Цыганка рч., 78.  
Цыгановка, часть села, см. Балинь м. 2 Кам.  
Цыгановка-Зеленченкая, часть села, см. Зеленче с. 2 Кам.  
Цыгановское-Косилово, см. Якубовка д. 2 Кам.  
Цыганская-Гора уроч., см. Сатановъ м. 5 Проск.  
Цыганскій-Яръ, см. Яръ-Цыганскій д. 2 Ушиц.  
Цыганщина, часть села, см. Гоноровка с. 5 Ольг.  
Цыкова с. 3 Кам., 433, 444.  
Цыковка, часть села, см. Русава-Великая с. 3 Ями.  
Цымбаловка с. 6 Лит., 680.  
Цымбалы д. 3 Ольг., 803—804.  
Цыхановка д. 2 Балт., 36.
- 
- Ч**абановка с. 4 Ушиц., 973;—часть села, см. Михайловка-Вороновицкая с. 4 Брацл.  
Чабаны д. 5 Проск., 894.  
Чагаровка д. 5 Кам., 461—462.  
Чайковка д. Кіев. губ., 311.  
Чаньковъ с. 3 Ушиц., 960—961.  
Чапельскій-Майданъ, см. Майданъ-Чапельскій д. 2 Вин.  
Чапля с. 1 Летич., 514, 516.  
Чапля рч., 230.  
Чарнецкаго-Хуторъ, см. Хутора-Терешпольскіе д. 5 Лит.  
Чарноминъ, Разбойная с. 2 Ольг., 799—800, 822, 831.  
Чарторыйка, уничт. поселеніе 3 Летич., 534, 539, 540.  
Чарторыя, уничт. поселеніе Гайс. у., 318, 319.  
Чаульскъ д. 4 Брацл., 185—186.  
Чаусова-Забугская с. 6 Балт., 120.  
Чаусова-Казенная с. 6 Балт., 120—121; уроч. (балка): Куцая, 121.  
Чачаринъ, см. Станиславчикъ м. 5 Вин.



- Чеботарка с. 4 Ольг., 59, 828;—часть села, см. Старо-Саббатшовка д. 5 Балт.
- Чебулювцы, см. Цыбулевка д. 1 Кам.
- Чемерисскіе-Пилипы, см. Пилипы д. 5 Мор.
- Чемерисскіе-Хутора, см. Хутора-Чемерисскіе д. 5 Мор.
- Чемерисскій-Баръ, см. Чемерисы-Барскіе с. 5 Мор.
- Чемерисы-Барскіе, Чемерисскій или Горный-Баръ с. 5 Мор., 751, 752, 765—766.
- Чемерисы-Волоскіе с. 5 Мор., 764, 766—767.
- Чемеровецкая-Бережанка, см. Бережанка (Чемеровецкая) с. 6 Кам.
- Чемеровцы с. 6 Кам., 493—494.
- Чемирполь с. 5 Балт., 92, 97.
- Ченстоховъ г., 284.
- Ченели д. 4 Лит., 642.
- Ченелювка, см. Ценюловка д. 4 Брацл.
- Ченюловка, часть села, см. Стронцы с. 5 Ямп.
- Ченюлова рч., 1060.
- Червоне-Яблочко, см. Золоте-Яблочко 4 Кам.
- Червоногородъ г., 439;—часть поселенія, см. Балинь м. 2 Кам.
- Червонь ручей, 627.
- Черемисовка, часть села, см. Сальница г. 4 Лит.
- Черемошна рч., см. Гутянка.
- Черемошная с. 5 Ямп., 1054, 1062; уроч.: Могила-Нечая, 1062.
- Черенковъ с. Бессар. губ., 832.
- Черешашицы с. 4 Вин., 265—266, 644.
- Черенова с. 2 Проск., 862, 868.
- Череновка с. 2 Проск., 868.
- Черешенька д. 1 Летич., 513.
- Черешневъ, часть села, см. Межировъ м. 3 Лит.
- Черкасовка д. 2 Летич., 521.
- Черкещина, часть села, см. Дьяковка с. 5 Гайс.
- Черликовъ, Черлискивъ с. 1 Вин., 220—221; уроч.: Народицы, 220.
- Черлискивъ, см. Черликовъ с. 1 Вин.
- Чермна, Чермна-Хуста, см. Черна с. 3 Кам.
- Черна с. 2 Балт., 35—36;—Чермна, Чермна-Хуста, Черноокнинь с. 3 Кам., 442—443; уроч. (долина): Черна-Викнына, 442.
- Черна долина, 35.
- Черна-Викнына уроч. (долина), см. Черна с. 3 Кам.
- Чернашовка д. 1 Брацл., 125.
- Черная-Гребля, часть поселенія, см. Соболевка м. 3 Гайс.;—с. 4 Гайс., см. Гребля-Черная.
- Чернече с. 1 Балт., 8, 14—15;—д. 3 Брацл., см. Кичмань-Чернече.
- Чернечева-Стинка уроч. (лѣсъ), см. Зяньковцы с. 1 Брацл.
- Чернещина, часть села, см. Кудовцы с. 5 Вин.
- Черниговская губ., 790.
- Черниліовецкій-Майданъ, см. Майданъ-Черниліовецкій д. 1 Лит.
- Чернилювцы с. 1 Лит., 590—591.
- Черниевка, часть села, см. Трояны с. 5 Балт.



- Чернобыль м. Волын. губ., 570, 589.  
Черноводка рч., 481, 487, 494.  
Черноводы с. 6 Кам., 494.  
Черновицы, Скиндерополь, Златополь м. 1 Ями., 129, 691, 706, 707, 1009, 1011—1013; части поселенія: Гибаловка, Гуцуловка и Мазуровка, 1012.  
Черновъ м., 595.  
Черное море, 799, 841, 1000.  
Чернокозицы с. 5 Кам., 342, 467<sup>н</sup>, 471—472, 473.  
Черноморскій округъ, 831, 844.  
Черноморье, Черноморскія стени, 50.  
Черноокнигъ, см. Черна с. 3 Кам.  
Черноостровъ, Черный-Городокъ м. 3 Проск., 556, 869, 870, 872, 873, 877—878; предместья: Волчья-Гора, Ляницы, Марьяновка, 877.  
Черный-Городокъ, см. Черноостровъ м. 3 Проск.  
Черный шляхъ, 261, 541, 567, 570, 606, 630, 637, 639, 640, 656, 658, 660.  
Чернышова ручей, 339.  
Чернява, см. Летава с. 5 Кам.:—д. Волын. губ., 871.  
Чернявки-Хуторъ, см. Чернятка с. 4 Гайс.  
Чернякова рч., 375.  
Чернятинская-Слобода, см. Слобода-Чернятинская д. 3 Лит.  
Чернятины с. 4 Лит., 644—645; уроч.: Замчиско, 645.  
Черятинъ с. 3 Лит., 621, 629—630.  
Чернятка, Хуторъ-Чернятки с. 4 Гайс., 358—359.  
Черди, часть села, см. Пилипы-Александровскіе с. 1 Ушиц.  
Черче м. 3 Кам., 432, 441, 443—444, 446; часть поселенія: Слободка, 443; уроч.: Монастырище или Монастырьско, 443.  
Черченскія пещеры, см. Залучскія пещеры.  
Чесновка, см. Хутора-Малые 1 Вин.:—д. 4 Лит., 640—641; часть села: Галиція, 640.  
Четвертиновка, Батогъ с. 3 Гайс., 331, 345—346, 811; части села: Старо-Четвертиновка, Слободо-Четвертиновка и Батогъ, 345.  
Чехи д. 6 Лит., 668—669.  
Чеховка д. 5 Балт., 73—74.  
Чечелевка, см. Слобода-Кустовецкая с. 4 Вин.  
Чечелювка с. 2 Гайс., 320—321.  
Чечельникъ, Зеленые-Луки с. 2 Кам., 426;—или Ольгополь, м. 1 Ольг., 771, 773, 776, 782, 786, 788, 789, 801, 843.  
Чечельницкая-Рогузка, см. Ольгополь г.  
Чечельницкіе-Березки, см. Березки-Чечельницкіе с. 1 Ольг.  
Чечеринъ, см. Станиславчикъ м. 5 Вин.  
Чешки с. 5 Лит., 661, 664.  
Чигринъ г., 340, 684.  
Чмелевка, предместье, см. Браилловъ м. 5 Вин.  
Човнове уроч. (поле), см. Баговица с. 2 Кам.  
Чолковская-Слобода, см. Браилловка с. 1 Ушиц.  
Чолковцы, см. Цивковцы с. 1 Ушиц.  
Чонова-кырныца, см. Гуцины с. 3 Вин.



- Чугорская-Гута, см. Гута-Чугорская д. 4 Ушиц.  
Чугорь с. 4 Ушиц., 973—974.  
Чудновцы с. 5 Лит., 639, 649, 655, 663, 664—665; части села: Гадаивка, Забужье и Ставки, 664.  
Чуковъ с. 5 Брацл., 202, 208—209.  
Чуриловцы, см. Куриловцы-Зеленые с. 4 Ушиц. и Куриловцы-Мурованные м. 5 Ушиц.  
Чуриловъ, см. Джуринъ м. 4 Ями.

- Ш**абатурщина, часть села, см. Васютинцы с. 3 Лит.  
Шабельна уроч., см. Куриловцы-Мурованные м. 5 Ушиц.  
Шамилевы-ставки уроч., см. Воньковцы м. 1 Ушиц.  
Шамотина рч., 150.  
Шамраевка с. 5 Балт., 72, 80, 85, 98, 99.  
Шанцы уроч., см. Серебринець с. 1 Мог.  
Шаравечка д. 1 Проск., 848, 850.  
Шаравка м. 1 Проск., 851, 856—857, 884, 886.  
Шарапановка, см. Слободо-Шарапановка и Старо-Шарапановка с. 4 Ольг.  
Шарапанъ рч., 164.  
Шаргородская-Слобода, см. Слобода-Шаргородская с. 3 Мог.  
Шаргородская-Юридика, см. Юридика-Шаргородская предместье.  
Шаргородскіе-Бѣляны, см. Бѣляны-Шаргородскіе с. 2 Мог.  
Шаргородскіе-Хутора, см. Боровка с. 1 Ями.;— см. Хутора-Шаргородскіе д. 3 Ями.;—см. Рознатовка с. 3 Ями.;—см. Володовцы с. 4 Ями.  
Шаргородъ, Кучукъ-Стамбуль, Малый-Стамбуль м. 3 Мог., 283, 382, 384, 714, 716, 718, 720, 721, 724, 725, 726, 727, 728, 729, 731—733, 763, 788, 943, 988, 1026, 1037, 1045, 1055.  
Шарки д. 1 Летич., 505.  
Шатава, Ступинцы м. 2 Кам., 423, 426—427, 943.  
Шатавка, Батогъ, Брейтавка рч., 423, 426, 429, 441, 442.  
Шахивщина, часть села, см. Васютинцы с. 3 Лит.  
Шашковъ уроч. (долина), см. Загнитковъ м. 5 Ольг.  
Швачовка, предместье м. Краснаго 5 Ями., 1063.  
Шведивка, Швейкивка, часть села, см. Березовка с. 1 Ями.  
Шведовка, см. Греновка д. 5 Балт.  
Швейкивка, часть села, см. Березовка с. 1 Ями.  
Шебутицы д. 4 Ушиц., 966—967.  
Шевскій-Горбъ уроч., см. Супруновъ с. 3 Вин.  
Шегутицы, см. Карачіевцы с. 1 Ушиц.  
Шенцы, см. Шигинцы с. 4 Летич.  
Шелестаны д. 4 Ушиц., 964.  
Шелеховская-Слободка, см. Слободка-Шелеховская с. 4 Летичев.  
Шелеховъ д. 4 Летич., 566—567;—уроч. (лѣсъ), 563.  
Шелудки с. 5 Брацл., 202, 209.  
Шендеровка с. 2 Мог., 715.  
Шендеровъ с. 4 Брацл., 193—194.  
Шендлейщина, часть села, см. Кудовцы с. 5 Вин.



- Шендыривка часть села, см. Колбасная с. 3 Балт.  
Шепетивъ, см. Шепіевка с. 3 Вин.  
Шепилова с. 5 Балт., 98—99.  
Шепіевка, Шепетивъ-место, с. 3 Вин., 251.  
Шешивка, см. Лукашовка с. 3 Гайс.  
Шереметка с. 1 Вин., 221; части села: Вишня и Людвиковка, 221.  
Шершницы с. 3 Балт., 42, 53—54; части села: Калишовка, Павловка и Слободка, 53.  
Шершни с. 5 Вин., 284—285; часть села: Волкотрубивка, 284;—д. 5 Мог., 765—766.  
Шигвицы, Шенцы, Шыницы, „пустошь“ Яковле, с. 4 Летич., 561, 567—568.  
Шидловка д. 2 Ушиц., 937.  
Шидловцы д. 6 Кам., 482—483.  
Шимановка с. 3 Гайс., 346.  
Шинцы, исчезн. хуторъ 4 Проск., 881.  
Шиники, Жениковъ д. 3 Мог., 717—718, 722, 723.  
Широкая-Гребля, см. Гребля-Широкая с. 1 Вин.;—см. Гребля-Широкая с. 2 Лит.  
Шинковцы-Казенные д. 4 Проск., 881.  
Шинковцы-Малые д. 4 Проск., 881.  
Шкроботы, исчезн. хуторъ 4 Проск., 881.  
Шкуринцы с. 2 Вин., 230.  
Шляхетная д. 4 Ольг., 813—814.  
Шляхетна д. 4 Ольг., 816—817.  
Шляхетчина, часть села, см. Озаринцы м. 2 Мог.  
Шляхова с. 4 Балт., 59, 68;—с. 4 Гайс., 359, 371;—уроч., см. Слободка-Куческая с. 5 Ушиц.  
Шляховые-Педосы, см. Педосы-Шляховые д. 5 Лит.  
Шляхта, часть села, см. Супрувковцы с. 2 Ушиц.  
Шляхтчина, часть села, см. Слободзея с. 3 Балт.  
Шляхъ, часть села, см. Вендычане с. 1 Мог.  
Шляхъ-Волошескій, см. Волошескій-шляхъ.  
Шляхъ-Крыжовый, см. Крыжовый-шляхъ.  
Шляхъ-Черный, см. Черный-шляхъ.  
Шляхъ-Шакивъ, см. Шакивъ-шляхъ.  
Шмаліевка, часть села, см. Угриновка 2 Лит.  
Шмигавка, Шмыгавка рч., 272, 569, 570.  
Шостаковка д. 5 Вин., 285;—д. 3 Мог., 731.  
Шакивъ шляхъ (трактъ), 152, 797, 799, 804.  
Шниковка, рч., 128.  
Шниковка д. 3 Брацл., 177—178, 181.  
Шниковскіе-Садки, см. Садки-Шниковскіе с. 3 Брацл.  
Шниковъ м. 3 Брацл., 176, 177, 178, 181—182, 1054.  
Шваль, часть поселенія, см. Сальница г. 4 Лит.;—уроч. (гора), см. Стѣна с. 2. Ями.  
Швичинцы, см. Спячинцы с. 5 Лит.;—с. 3 Летич., 554, 638.  
Швичинцы-Великіе или Лѣсовые с. 3 Летич., 555—556.  
Швичинцы-Лѣсовые, см. Швичинцы-Великіе с. 3 Летич.  
Швичинцы-Малые с. 1 Летич., 514—515, 555.  
Шырки д. 5 Мог., 750—753.



- Шрубковъ, Хутора-Каменецкіе с. 3 Летич., 556—557.  
Штылевка, предместье м. Немирова 5 Брацл., 204, 209.  
Шукайвода, Бугайка рч., 892, 893.  
Шумилова рч., см. Корытна рч.  
Шумиловка, Шумиловка-Марковская рч., см. Марковка рч.  
Шумиловъ, Озирна с. 3 Ольг., 812;—см. Мисковка м. 4 Ольг.  
Шумовцы с. 2 Летич., 529—530.  
Шумскъ, 751.  
Шумы д. 4 Ольг., 813—814.  
Шура д. 1 Брацл., 142;—д. 1 Гайс., 299—300;—см. Куражинъ с. 5 Ушиц.  
Шура-Копіевская с. 3 Брацл., 171, 175, 182.  
Шура-Метлинецкая д. 1 Гайс., 344.  
Шурка фольварокъ Ушиц. у., 984.  
Шурка-Малая д. 4 Ушиц., 963—964.  
Шустовцы, Шыстовцы с. 5 Кам., 472—473.  
Шустовка, часть поселенія, см. Комаргородъ м. 3 Ямп.  
Шутновцы с. 1 Кам., 403, 406, 408, 410—411.  
Шыинцы, см. Шигинцы с. 4 Летич.  
Шыстовцы, см. Шустовцы с. 5 Кам.

- 
- Щ**едрова с. 1 Летич., 515—516, 548, 558, 665.  
Щербани с. 6 Лит., 675, 681.  
Щербовецкая-Слободка, см. Слободка-Щербовецкая д. 5 Ушиц.  
Щербовцы с. 5 Ушиц., 974, 997—998; уроч.: Щербы, 997.  
Щербы уроч., см. Щербовцы с. 5 Ушиц.  
Щитки, Теневки д. 2 Вин., 227—228.  
Щотковка, часть села, см. Клебань с. 2 Брацл.  
Щуковцы, 988.  
Щуривка, часть села, см. Ольховата с. 5 Балт.  
Щуровка, часть села, см. Тройны с. 5 Балт.  
Щуровцы с. 1 Брацл., 141, 147—148.  
Щучинцы с. 5 Ямп., 1050, 1063.

- 
- Ю**звинскій-Майданъ, см. Майданъ-Юзвинскій с. 1 Вин.  
Юзвинъ м. 1 Вин., 222;—д. 3 Мог., 728.  
Юзефгородъ, см. Балта г.  
Юзефовка с. 4 Балт., 68—69;—с. 5 Балт., 99; часть села: Понелевка, 99;—д. 6 Кам., 478—479;—д. 3 Лит., см. Слободка-Комаровецкая;—или Куронатчина д. 6 Лит., 670, 676, 677.  
Юзефполь, Людвинка м. 6 Балт., 104, 105, 121—122;—д. 4 Балт., 57;—д. 5 Лит., см. Зофиполь.  
Юзина, часть села, см. Громовка с. 2 Мог.  
Юлиницы, см. Люлиницы с. 4 Вин.  
Юліамполь д. 4 Ямп., 1043.  
Юліановка рч., 372.  
Юльяновка д. 5 Гайс., 376—377.



- Юначинцы, уничт. поселеніе 3 Летич., 547.  
Юридика, часть поселенія, см. Угриновка 2 Лит.;—или Ксеендзовка, часть села, см. Голованевскъ м. 5 Балт.  
Юридика-Городокская д. 6 Кам., 476—477.  
Юридика-Казенная, часть поселенія, см. Синява-Старая м. 6 Лит.  
Юридика-Кармелитская, см. Ольховецъ д. 1 Кам.  
Юридика-Озаринецкая д. 2 Мог., 709, 710—711.  
Юридика-Снитковская д. 4 Мог., 748.  
Юридика-Шаргородская предместье 3 Мог., 731.  
Юридика-Ярышевская д. 1 Мог., 701—703.  
Юринцы, предместье м. Сатанова 5 Проск., 897, 898—899, 900.  
Юрковка с. 3 Ямп., 1039—1040.  
Юрковцы д. 2 Вин., 231;—д. 6 Кам., 491—492;—с. 1 Мог., 687, 700; уроч. (яръ): Грабовый, 700.  
Юрченки, Ладжиныцы с. 1 Летич., 516—517; уроч.: Козацке-Стійло, 516.  
Юськови-Гробы уроч., см. Кульчиевцы с. 2 Кам.  
Юхимовцы с. 3 Проск., 878—879.

- Я**блочко-Золоте, Червоне, см. Золоте-Яблочко.  
Яблочна, см. Лабушина с. 3 Балт.  
Яблоновка с. 4 Летич., 561;—д. 6 Лит., 680.  
Яблуновка д. 4 Летич., 563, 566—567.  
Ягорлыкъ м. 2 Балт., 36—37, 1054.  
Ягорлыкъ рч., 9, 15, 24, 27, 30, 34, 36.  
Ягорлыкъ, древн. крѣпость, 21;—долина (Ягорлыцкая), 27.  
Ягорлыкъ-Сухой долина, 15.  
Извинки д. 4 Брацл., 183;—д. 5 Брацл., 201.  
Якимовка, часть села, см. Субботовка с. 1 Ямп.  
Яковле „пустошь“, см. Шягиныцы с. 4 Летич.  
Якубовка, Цыгановское-Косилово д. 2 Кам., 419—420;—д. 1 Ольг., 777, 780.  
Якушинцы с. 3 Вин., 235, 251.  
Яланецкая-Скала уроч., см. Стѣна с. 2 Ямп.  
Яланецъ, Еланецъ с. 1 Ольг., 778, 782—783; уроч.: Ярѣ, 782;—с. 2 Ямп., 1020, 1023.  
Яланецъ, Гицлая рч., 55, 58, 63, 774, 775, 777, 782, 1015, 1022, 1023.  
Ялтушковская-Слобода, см. Слобода-Ялтушковская с. 5 Мог.  
Ялтушковъ, Елтушковъ м. 5 Мог., 745, 749, 751, 758, 760, 767—768; части поселенія: Беднарровка, Волковиця и Хребетовка, 767.  
Ялтушковъ-Подлѣный, Ялтушковъ-Посадъ с. 4 Мог., 749—750.  
Ямполь г., 47, 999—1001, 1008, 1016, 1022, 1039.  
Ямпольчиць с. 6 Кам., 494—495.  
Янгородъ, см. Стѣна с. 2 Ямп.;—см. Марковка с. 3 Ямп.  
Янишовка-Слобода, см. Слобода-Янишовка д. 1 Балт.  
Янковцы с. 2 Летич., 530.  
Янковъ с. 2 Вин., 231.  
Янкуловъ с. 2 Ямп., 1023—1024.



- Яновка уроч., см. Яновъ м. 4 Вин.;—или Пилишковъ с. 1 Ушиц., 921;—см. Мервинцы с. 1 Ямп.
- Яновка-Майданъ, см. Майданъ-Яновка д. 3 Лит.
- Яновская-Слободка, см. Слободка-Яновская с. 3 Вин.
- Яновцы с. 5 Лит., 665—666.
- Яновъ м. 4 Вин., 142, 252, 266—268; часть поселенія: Царская-Гора, 267; уроч.: Замчище и Яновка, 267;—с. 4 Гайс., 359—360;—д. 2 Летич., 526.
- Янополь, исчезн. поселеніе 3 Вин., 250.
- Янушгородъ, см. Косница-Малая с. 3 Ямп.;—см. Марковка с. 3 Ямп.
- Янушполь м. Волин. губ., 632, 634, 640.
- Янчинцы, Колибаевъ или Колибовъ грунтъ, д. 1 Кам., 404—406; уроч. (долина): Козыбовъ-Яръ, 405;—д. 4 Летич., 561.
- Японія, 578, 616.
- Ярки, см. Райки д. 4 Вин.
- Ярмаки, см. Гермаки с. 4 Летич.
- Ярмолицы с. 3 Гайс., 208, 342, 346—347;—м. 1 Проск., 527, 683, 857—858, 869, 945; части поселенія: Босничина и Буринцы, 857.
- Ярова-Слободка, см. Слободка-Ярова д. 3 Ушиц.
- Яромирка (Велкая и Малая) с. 6 Кам., 495—496.
- Яромирка рч., 439, 489, 490, 495.
- Яроміевцы поселеніе, 915.
- Ярославка, Ярославъ д. 5 Кам., 460—461;—с. 3 Летич., 557.
- Ярославъ, см. Ярославка д. 5 Кам.
- Ярочекъ-Веселый, часть села, см. Строницы с. 5 Ямп.
- Ярошенка д. 5 Ямп., 1063;—ж.-д. станція, 1063.
- Ярошовка с. 2 Вин., 231.
- Яруга, Яруга-Баговицкая, Яружка д. 2 Кам., 416—417.
- Яруга, исчезн. поселеніе 2 Ушиц., 933;—м. 1 Ямп., 440, 1006, 1008, 1010, 1013, 1014, 1057.
- Яругекая-Михайловка, см. Михайловка-Яругекая с. 1 Ямп.
- Яругскія-Вилы, см. Вилы-Яругскія с. 1 Ямп.
- Яружка, см. Яруга д. 2 Кам.
- Яръ уроч., см. Яланецъ с. 1 Ольг.;—часть села, см. Куча с. 5 Ушиц.
- Яръ-Гедвилловъ или Гедзиловъ, см. Гедвилловъ-Яръ рч.
- Яръ-Глибкій уроч., см. Врубленцы с. 2 Кам.
- Яръ-Демьяновъ, см. Фурмановская-Долина д. 2 Кам.
- Яръ-Колыбаевъ, см. Янчинцы д. 1 Кам.
- Яръ-Косиковецкій д. 4 Ушиц., 964.
- Яръ-Крушиневскій, см. Крушиневскій-Яръ д. 2 Ушиц.
- Яръ-Пошавъ уроч., см. Карышкові с. 3 Мог.
- Яръ-Турецкій уроч., см. Секиране с. 4 Гайс.
- Яръ-Цыганскій д. 2 Ушиц., 934—935.
- Яры, часть села, см. Ковалевка с. 5 Брацл.;—часть села, см. Старо-Христище с. 4 Ольг.
- Ярошевка с., 50.
- Ярышевка предмѣстье, см. Томашполь м. 3 Ямп.



Ярышевская-Слободка, см. Слободка-Ярышевская с. 1 Мог.  
Ярышевская-Юридика, см. Юридика-Ярышевская д. 1 Мог.  
Ярышевъ м. 1 Мог., 699, 701—703, 740; часть поселенія: Зарытковъ, 701.  
Ясенова, Хутора-Гвоздавскіе с. 1 Балт., 6, 15.  
Ясень ручей, 811.  
Яссы г., 994, 999.  
Ястребная д. 4 Мог., 736.  
Ястрембець д. 5 Мог., 765—766.  
Яструбиха д. 1 Брацл., 137.  
Яськовскіе-Хутора, см. Хутора-Яськовскіе д. 2 Летич.  
Яськовцы с. 2 Летич., 530—531; уроч.: Гербановка, 530.  
Ятрань рч., 70, 78, 86, 87, 93, 95, 107.  
Яцковцы с. 2 Лит., 610;—с. 2 Ушиц., 940—941.

**Ф**едоровка д. 4 Брацл., 193—194;—д. 6 Кам., 492—493;—д. Херсон. губ., 826;—  
с. 5 Ямп., 1063—1064.

Федьковка, Примышля д. 2 Брацл., 156—157.



## II. Имена личные.

**А**база-паша, 407, 936.

Абаза А. М. землевл., 86;—Александра, 146;—Афанасій Андреевичъ, администраторъ Тульчинскихъ имѣній, 8, 81, 95, 130, 139.

Абазинъ, казакъ полковн., 330.

Абомелики кн., 44, 83, 864;—Александръ кн., 44;—А. И. княгиня, 233;—М. П. княг., 79;—Петръ кн., 45;—П. А. кн., 45;—Семень кн., 45, 46.

Абомеликъ-Лазаревъ Семень Семеновичъ кн., 44.

Августъ II, король польскій, 579.

Августъ III, король польскій, 286, 305, 423, 500, 544, 967, 1034.

Агафія, сестра архіепа. Іоанникія (Полонскаго), 593.

Агеевъ архитекторъ, 429.

Адабани землевл., 114.

Адѣсьвичъ Александръ свящ., 669;—Григорій свящ., 669;—Евфимій свящ., 669;—Леонтій свящ., 669;—Николай свящ., 669;—Сильвестръ протоіер., 213.

Акаловскій Михаилъ свящ., 640, 642.

Аksamитовичъ Оекла (урожд. Витте) землевл., 470.

Александра Ѳеодоровна Императрица, 394.

Александренко, народн. предводитель, 572, 1041.

Александровичъ Василій свящ., 852;—Герасимъ свящ., 581;—Григорій прот., 572;—Григорій Стефановичъ свящ., 597;—Іустинъ свящ., 310;—Павель свящ., 1002;—С. свящ., 82.

Александровы землевл., 627;—Павель Николаевичъ земл., 627.

Александръ, король польскій, 623, 911, 915, 953.

Александръ I Павловичъ, Императоръ, 137, 141, 143, 172, 280, 294, 325, 330, 390, 442, 463, 578, 639, 752, 950, 957.

Александръ II Николаевичъ, Императоръ, 97, 191, 330, 397, 545, 571, 620, 750, 834, 896, 983.

Александръ III Александровичъ, Императоръ, 94, 288, 389, 394, 498, 572, 599, 687, 754, 773, 848, 914, 947, 986.

Александръ-Северъ, рим. импер., 292.

Алексійчукъ Андрей крест., 424.

Алексій Михайловичъ, москов. царь, 543.

Аленскій Павель діаконъ, см. Павель Аленскій.



- Альбрехтъ, король польск., см. Ягъ-Альбрехтъ.  
Альчинскій Алексѣй свящ., 821.  
Амосовъ Николай землевл., 714, 715.  
Амфилохій игумень, 206.  
Анастасія (фам. неизв.), осадчая, 155.  
Анастасьевъ А. К., земл., 692;—Татьяна Дан. земл., 692.  
Анатолій (Мартиновскій Августинъ), архіеп. Могилев., 306, 388, 792, 845.  
Ангальтъ-Кентскій герцогъ, 291, 299.  
Андреевъ Кирило, миргород. полковн., 684.  
Андрей (фам. неизв.) „попъ“, 392;—парохъ, 982;—строитель церкви, 478;—осад-  
чій, 1056.  
Андріевичъ Петръ свящ., 244.  
Андрійчукъ Савва крест., 568.  
Андрусевичъ Меркурій свящ., 888.  
Анибалъ земл., 431.  
Анна Іоанновна Императрица, 865.  
Авненскій землевл., 433.  
-Антонивъ-Шій, римск. импер., 864.  
Антоній (Соколовъ), архіеп. Подольскій, 16, 266.  
Антоновичъ земл., 712;—В. Б. профес., 923, 924.  
Антоновскій Антоній свящ., 668;—Василій свящ., 668.  
Антонъ (фам. неизв.) осадчій, 113, 375, 778.  
Анциферовъ Евг. земл., 848.  
Арвентьевъ Николай свящ., 88.  
Ареціановъ Леонтій купецъ, 688.  
Арсеній (Москвичъ), архіеп. Под., 86, 306, 435, 741, 824.  
Арцимовичъ земл., 32.  
Арченица осадчій, 5.  
Асвадуровъ, одес. купецъ, 472.  
Атаназъевичъ Теодоръ прот., 42, 45, 53, 843, 845.  
Аханкинъ мастеръ, 394.  
Ашкенази купецъ, 682.  
Афанасій (Борисовичъ), еписк. Черниг., 634;—(Шенцицкій) уніат. еписк., см. Шен-  
тицкій Аѳ.;—свящ. (фам. неизв.), 580.
- 
- Бабаковъ** Ілія подполк., земл., 756.  
Бабло Григорій свящ., 962.  
Бабчинскіе крест., 50, 853.  
Бабштынскіе земл., 301.  
Баворовскіе свящ., 1005.  
Багенскій, комендантъ Барскій, 765.  
Багоцкій Амвросій свящ., 161;—Дорошеи свящ., 328;—Лука свящ., 83, 84;—Ми-  
хей свящ., 214.  
Базалискій Теодоръ парохъ, 638.  
Базалицкій Алексѣй свящ., 277;—Георгій свящ., 277.  
Базилевичъ Андрей свящ., 1026, 1027;—Антоній свящ., 162;—Викторъ свящ.



- 159;—Григорій свящ., 1033;—Іовъ, еписк. переясл., см. Іовъ;—Іосифъ свящ., 160;—Пантелеимонъ свящ., см. Палладій;—Петръ свящ., 162;—Феодоръ свящ., 162, 174.
- Базкевичъ Николай свящ., 116, 117.
- Базькевичъ Іоаннъ свящ., 481.
- Байданъ крест., 91.
- Баковецкій Евдокимъ свящ., 82;—Маркъ свящ., 82.
- Балабанъ земл., 996;—ова земл., 995;—Гедеонъ еписк., см. Гедеонъ.
- Баладукъ Иванъ, 528.
- Балаклѣвы земл., 65.
- Баландай Феодоръ, строитель церкви, 443.
- Балашовъ Ник. Петр. земл., 180, 181, 1047;—Марія Григ. земл., 1031.
- Балибузы державцы, 566.
- Балинскій, польскій историкъ, 674.
- Балицкій Григорій свящ., 272.
- Банульскій базилианинъ, 382, 383.
- Барабанъ Николай казакъ, 315.
- Бараневичъ парохъ, 654;—Петръ земл., 624.
- Баранецкій Фома свящ., 884;—кая земл., 526.
- Барановскій Іоаннъ свящ., 666;—Симеонъ свящ., 666;—Янъ, стольникъ брацл., 990;—ая, племянница архіеп. Іоанникія (Полонскаго), 593.
- Барвинскій Іоаннъ свящ., 165.
- Бардакихъ земл., 604.
- Бадашвицкій земл., 634.
- Баревичъ Афанасій свящ., 430.
- Барнецкій свящ., 616.
- Барщевскій земл., 835, 842;—ая Ангелина земл., см. Родоконаки;—ая Венч. Феликс. земл., см. Родоконаки;—Иванъ земл., 587;—Феликсъ земл., 838.
- Барышевскій Северіанъ свящ., 111.
- Басапкина Анна Никол. землевл., 576.
- Басенки-Волковинскіе шляхта, см. Волковинскіе.
- Басистый Феодоръ солдатъ, 826.
- Батановскій Андрей свящ., 165.
- Баторій Стефанъ, король польск., см. Стефанъ.
- Баторовскій Изаріонъ свящ., 1025.
- Батый ханъ, 378, 922, 980.
- Батюкъ Иванъ крест., 955.
- Баумгартенъ Екатерина Людв. земл., 421.
- Бахметевы (Протасовы) графы земл., 1027, 1030, 1038;—Алексій гр., 280, 281;—Николай гр., 1027, 1034;—урожд. Потоцкая, 280.
- Баховскій земл., 513.
- Бахталовскій Дометій свящ., 133, 182;—Кирилъ свящ., 860;—Михаилъ свящ., 507;—Симеонъ свящ., 152.
- Бачинскіе земл., 10;—Авксентій свящ., 55;—Георгій свящ., 55;—Данилъ свящ., 161;—Іоаннъ свящ., 154.
- Бевзы Анна крест., 171;—Стефанъ крест., 171.



- Бегасы крест., 156.  
Беднаровскіе земл., 441, 447;—ая земл. см. Волошиновская;—Адріанъ протоіерей, 989.  
Бедрихъ, Бедришко державца, 476, 879, 937.  
Безакъ, кiev. генераль-губернаторъ, 694.  
Безбидовичъ Гордій свящ., 181;—Каллисть свящ., 1080.  
Безбородко гр., см. Куселевы-Безбородко.  
Безкорниловичъ Д. М. землевл., 412.  
Бейдо-Ржевускіе земл. см. Ржевускіе.  
Бекерскій Александръ, стар. соколов., 603.  
Бекерсъ земл., 1038.  
Белзецкіе земл., 1057.  
Бенардаки Дим. Егор. земл., 101.  
Бенке земл., 506, 507.  
Бенкендорфъ Софья Петровна граф., 724.  
Бердяевъ земл., 514.  
-Березниковъ земл., 697.  
Березницкій Василій свящ., 459, 460;—Проконій свящ., 435.  
Березовскіе земл., 180, 724;—Іоаннъ свящ., 131;—Петръ земл., 712, 725, 748, 749;—свящ., 965.  
Берладникъ, см. Иванъ Ростиславовичъ кн.  
Берлинскіе держ., см. Буцни-Берлинскіе;—Андрей держ., 716, 717, 754;—ая Анна, см. Буцни;—Сувровъ держ., 717.  
Бернадскій гр., земл., 56.  
Бернасовскій Аванасій свящ., 1059;—Гавріилъ свящ., 1029;—Теодоръ свящ., 196.  
Бернатовичъ Тимофей земл., 530.  
Верный земл., 505.  
Берхманъ, брацлав. губернат., 632, 708.  
Бессеръ В. В. земл., 128.  
Билецкій Александръ свящ., 367;—Даніилъ свящ., 72.  
Биликовскій Михаилъ свящ., 479.  
Билинскіе земл., 1006;—Александръ земл., 640;—Витольдъ земл., 640;—Іосифъ земл., 640;—Лаврентій свящ., 342.  
Билявинскій Евдокимъ свящ., 327.  
Бинькевичъ земл., 734.  
Благодѣльскій Дмитрій свящ., 111.  
Блажевскій свящ., 887.  
Блажовскіе земл., 406;—ая, урожд. Черминская, земл., 406.  
Блышинскіе земл., 466.  
Бобацкій свящ., 184;—Даміанъ свящ., 188;—Даніилъ свящ., 129;—Іоаннъ свящ., 129, 158;—Іосифъ свящ., 158.  
Боберскій Анатолий свящ., 930.  
Бобій Василій крест., 816.  
Бобкевичъ Арсеній свящ., 918.  
Бобовскій Зиновій псаломщ., 195.  
Бобрецкій благоч., 146.



- Бобръ земл., 300.  
Бовтъ Клементій осадчій, 1016.  
Богатко земл., 585.  
Богатовъ Павелъ, крест., 36.  
Богдановичъ Емилія Никол., земл., 6;—Еразмъ свящ., 87;—Левъ свящ., 187;—  
Максимъ свящ., 166, 327;—Михайль свящ., 1028;—Феодотъ свящ., 208.  
Богданъ, господарь волон., 1054.  
Боголюбовы земл., 1006.  
Богословскій-Платоновъ Кирилль, архієписк. под., см. Кирилль.  
Богуневичъ Власій парохъ, 593.  
Богувъ, казацкій полковн., 211, 1000.  
Богуславъ или Ярантъ „изъ Стахова“ держ., 484, 494.  
Богутенко Петръ крест., 173.  
Богущій Іоаннъ свящ., 178;—Николай земл., 77.  
Богуши дворяне, земл., 400, 757, 910, 912, 916, 941, 978, 983;—Антонина земл.,  
929;—Иванъ, предсѣд. подольскихъ судовъ, 413;—Кашперъ земл., 347;—  
Маріанна держ., 977, 983.  
Богущь-Корецкій, стар. винниц., см. Корецкій.  
Бодашовскіе крест., 833.  
Бодиски земл., 990, 991;—урожд. Комарь, земл., 990.  
Бодискій Николай свящ., 50, 399;—Павелъ прот., 388.  
Божовскій Гаврилъ свящ., 405.  
Бойко Иванъ крест., 657;—Стахій крест., 657;—Тимошею крест., 1007.  
Бойчукъ Прокошій крест., 983.  
Болейко Василій свящ., 260.  
Бона Сфорца, польская королева, 478, 485, 492, 505, 506, 509, 512, 559, 560,  
562, 564, 567, 611, 618, 620, 716, 726, 751, 752, 753, 754, 765, 767, 902,  
903, 953.  
Бондаренко осадчій, 365;—Евфимій крест., 80.  
Бондарь осадчій, 783.  
Бондуровскій крест., 28.  
Бондуръ осадчій, 55.  
Бонки шляхт. под., 400, 421, 422;—Петръ держ., 420.  
Бонташь земл., 8.  
Бонланъ, инженеръ XVII в., 67, 108, 909, 910, 912, 913.  
Борейки земл., 645, 668, 681;—земл., см. Опольская;—Владиміръ земл., 668,  
669;—Елена земл., см. Мугочій;—(Ходко-Бор.) Иванъ-Павелъ земл., 327;—  
Іоаннъ (Явъ) земл., 234, 245;—Шуць земл., 676.  
Борецкій Іовъ митрон., см. Іовъ;—Феодоръ свящ., 337.  
Боряковский А. благоч., 130;—Ап. свящ., 1024;—Михайль свящ., 127, 1028.  
Борзаковскій свящ., 357.  
Борисевичъ свящ., 692;—Авксентій свящ., 642;—Григорій свящ., 86, 87.  
Бориславскій Янко земл., 1023.  
Борисовичъ, см. Афанасій, еписк. чернигов.;—Іоаннъ свящ., 634.  
Борисъ или Боришко державца, 400.  
Борковскіе посессоры, 428, 723, 941.



- Боровицкіе земл., 664.  
Боровскій держ., 363, 372.  
Бороцынъ земл., 669.  
Борисъ осадчій, 16;—Амвросій свящ., 25;—Даніилъ свящ., 20;—Феодосій свящ., 786.  
Босакевичъ Іоаннъ свящ., 611.  
Босицкій Ермолай осадчій, 118.  
Босой, казацкій предвод., 802.  
Бохневичъ Николай свящ., 972.  
Бочковскій Андрей свящ., 941;—Афанасій свящ., 519;—Василій свящ., 941;—Іосифъ свящ., 941.  
Боянъ разбойникъ, 433.  
Брадке Е. А. земл., 979.  
Брадучанъ Афанасій свящ., 370.  
Браницкіе гр., 566, 1036, 1038;—Александра Владим. (урожд. Энгельгардтъ), граф., 396, 414, 432, 436, 441, 443, 444, 452, 479, 488, 493;—ая граф., урожд. Потоцкая, 718, 732;—Владиславъ гр., 732;—Ксаверій, региментарь польск., 728;—Л. Ф., дочь Александры Владим., гр., см. Воронцова.  
Братковскій земл., 638, 871.  
Брацлавичъ Іоаннъ свящ., 811.  
Брачуновскій Михаилъ свящ., 1028.  
Бренштейнъ А. П. земл., 442.  
Бржескій Николай, стар. каменец., 385.  
Бржозовскіе земл., 60, 159, 777, 817, 818, 825, 827;—Елена, урожд. граф. Грохольская, 775;—Зенонъ земл., 68;—Петръ земл., 817.  
Броецкій Евфимій свящ., 674, 675.  
Броневскіе земл., 487;—Григорій парохъ, 622;—Стефанъ земл., 976.  
Бронштейнъ еврей, 599.  
Бросневскіе земл., 562.  
Брудницкій земл., 367.  
Брусниковъ художникъ, 701.  
Брюльмеръ Конст. земл., 736.  
Брюховецкій Иванъ, гетманъ Украин., 684, 841.  
Брячиславъ князь, 123.  
Будеянскіе крест., 44.  
Будзинскіе земл., 651, 664;—Георихъ земл., 632;—Григорій свящ., 963;—Казиміръ земл., 632;—Ст. свящ., 963.  
Буднякъ крест.-землевл., 458.  
Буйницкій Стефанъ свящ., 474.  
Букаръ земл., 667, 669;—Викентій земл., 666;—Северинъ, 666.  
Буковскій Андрей держав., 561, 567.  
Булаковскій Іосифъ свящ., 103;—Феофилактъ свящ., 148.  
Булыга Максимъ сотникъ, 286.  
Бульбы крест., см. Коваль.  
Бунинъ Никола Петр., каедр. прот., 388.  
Буничъ державца, 578.  
Буникъ Солодій, Солодовый, 422, 433, 485.



- Бурдыки земл., 907, 921.  
Бурундай, татарскій военач., 980.  
Бурьло Михайль осадчій, 103.  
Бутовичъ Стефанъ свящ., 658;—Оеодоръ парохъ, 658.  
Бутурлинь бояринъ, 478.  
Бутягинъ Павелъ чиновн., землевл., 950, 951, 957, 958, 960;—Елизавета, урожд. Экономъ, земл., 960.  
Бухановскій Никита прот., 256.  
Бухаринъ земл., 809.  
Бухенскіе земл., 220.  
Бухиновскіе: Борисъ, Карпъ, Филонъ, бояре, 585.  
Буцевскій, деканъ меджибожскій, 679.  
Буцкій, предвод. дворянства, 571.  
Буцневекій Стефанъ прот., 865.  
Буцневскій Матвей свящ., 507;—Романъ свящ., 507.  
Буцни, шляхт., 717, 753; Анна, урожд. Берлинская, 717;—Берло державца, 683;—Васько держ., 705;—Георгій, вице-регентъ летичев., держ., 694;—Григорій держ., 753;—Иванъ держ., 717;—Иосифъ держ., 753;—Лазуръ держ., 753;—Сима землянинъ, 683;—Степанъ держ., 753;—Чорнышъ держ., 753;—Оеодоръ держ., 753.  
Буцни-Берлинскіе шляхт., 716, 754.  
Буцни-Волковинскіе, шлях., 503.  
Бучацкій Бартошъ, стар. подоольск., 694;—Оеодоръ (Теодорикъ), стар. каменецкій, 398, 415, 683, 694, 695, 698, 705, 716, 723, 737, 745, 754, 757, 761.  
Бучковскій священ., 868.  
Бушинскіе земл., 1013.  
Бущинскій Константинъ земл., 743;—Гадеушъ земл., 656;—Христина, см. Станишевская.  
Быковскіе земл., 235;—Адольфъ земл., 601.  
Быковъ Лука кятторъ, 283.  
Былина держав., 698, 740.  
Быстриковскій Григорій свящ., 161.  
Быстрицкій Павелъ свящ., 314.  
Быстрый землевл., 5.  
Бытънскіе свящ., 206;—Аѳанасій свящ., 206;—Михаиль свящ., 197.  
Быховецъ лѣтопис., 439.  
Быцкій Іоаннъ свящ., 1061.  
Бѣгловъ Григорій крест., 8.  
Бѣдняковъ Тихонъ землевл., 1017.  
Бѣлевскій землевл., 676;—Яцентій земл., 676.  
Бѣлецкій Василій свящ., 54, 98, 839;—Іоаннъ свящ., 98;—Сильвестръ свящ., 85;—Юрій свящ., 839.  
Бѣлинскій Аѳанасій свящ., 735;—Василій свящ., 375;—Гавріиль свящ., 1061;—Григорій свящ., 75;—Емилія земл., см. Богдановичъ;—Иларій свящ., 160;—Іаковъ свящ., 648;—Іоаннъ свящ., 186, 812;—Николай земл., 6;—Петръ свящ., 962.



- Бѣловрешевскій Климентъ свящ., 127.  
Бѣлосоръ Маркіанъ, камен. уніат. епископъ, 381.  
Бѣлоусъ осадчій, 126;—Ѳеодоръ, казак. предвод., 324, 325.  
Бѣлый Скиндеръ, землянинъ, см. Скиндеръ-Бѣлый.  
Бѣльскіе землевл., 461, 819, 824, 826;—Антонъ графъ, 830.  
Бѣльчанскій Георгій свящ., 920.  
Бѣливская землевл., 853, 953.  
Бѣлявскій Василій парохъ, 885;—Стефанъ деканъ, 419, 428, 441.  
Бѣляева чинов., 2.  
Бѣлянскій Петръ, ун. еп. камен., 402, 428, 560, 669, 873, 878, 982, 1051.  
Бѣнькевичъ землевл., 977.  
Бѣньковскій Рафаэль свящ., 344, 866.  
Бѣтковскій землевл., 396.  
Бюлеръ Петръ и Ѳеодоръ бароны, земл., 781.  
Бякинъ Герасимъ аренд., 1026.  
Бяковскій Іаковъ свящ., 197;—Іоаннъ свящ., 202;—Николай свящ., 130, 170;—  
Петръ свящ., 130, 197.  
Бялобржескій Мартинъ, каменецкій католич. епископъ, 721, 722, 731.  
Бялобрійскій Ілія свящ., 326.  
Бялогородская А. П. земл., 577.  
Бялостоцкій Мартинъ свящ., 166.
- 
- В**айдановичъ Михайлъ свящ., 1017.  
Валевскіе земл., 732, 1053, 1054.  
Валентій Петръ прот., 213, 572.  
Вальдофъ Матильда, 733.  
Вальчукъ Марія крест., 772.  
Валявскіе земл., 713.  
Варанда землевл., 60.  
Варанъ Карлъ землевл., 5.  
Вараскѣвичъ Іоаннъ свящ., 249;—Лука свящ., 249;—Любанъ свящ., 248.  
Варвара, Варга (фам. неизв.) осадчая, 143.  
Вардынскій Андрей, стар. вишневскій, 475.  
Варнава іеромонахъ, 651.  
Вартминскій Павелъ прот., 945.  
Василевичъ Антоній свящ., 201.  
Василевскій свящ., 849;—Василій свящ., 510;—Даніилъ свящ., 533;—Іаковъ  
свящ., 609;—Михайлъ свящ., 662;—Николай свящ., 306.  
Василій (фам. неизв.) осадчій, 151;—„протопопъ“ (фам. неизв.), 389;—казакъ, 654.  
Васильевъ художникъ, 1034.  
Васиневичъ Ѳеодоръ свящ., 885.  
Васиновскій І. свящ., 919.  
Васько, хмѣльницкій бояринъ, 572.  
Васютинскіе, Васюты, шляхт. польск., 584, 611;—Евстафій свящ., 88;—Елисей  
шляхт., 611;—Леонъ шляхт., 611;—Миронъ шляхт., 611;—Петръ свящ., 88;—  
Ѳеодоръ свящ., 88;—Томашъ, стар. соколовскій, см. Левно-Васютинскій.



- Вацевичъ Василій свящ., 853.  
Веймарнъ-Лидерсъ графъ, 511.  
Вейсъ землевл., 470.  
Великогурскій земл., 298.  
Вельегорскіе, Вьелегорскіе землевл., 410, 450, 457;—дя землевл., 408;—Вацлавъ землевл., 406;—Іоанна изъ Потоцкихъ, 406;—Михаилъ, 407.  
Венглинскіе землевл., 529;—Іосифъ земл., 523.  
Венгрженовскій Андрей свящ., 511;—Василій свящ., 126, 513;—Игнатій свящ., 159;—Олимпъ свящ., 159.  
Вендычанскіе крест., 44;—Ѳеодоръ крест., 45.  
Веніаминъ (Поповъ), еписк. балтскій, 387.  
Вербецкіе крестьяне, 833.  
Вергунъ Иванъ крест., 575.  
Верещатинскій Малышъ-Мытко державца, 720, 721, 727.  
Верещинскій Іоаннъ свящ., 23.  
Вержицкій свящ., 354;—Авксентій свящ., 128;—Епифаній свящ., 102;—Іовль свящ., 1037;—Михаилъ свящ., 102.  
Вернинъ землевл., 753.  
Вертоградовъ Димитрій прот., 572.  
Верховскій, подстароста барскій, 566;—П. землевл., 756;—Янъ державца, 756.  
Веселовскій Григорій свящ., 849;—Іоаннъ свящ., 755;—Петръ свящ., 935.  
Вещеревичъ Евфимій свящ., 198.  
Виверь землевл., см. Игнатовскій.  
Вигель флигель-адъютантъ, 770.  
Виговскій деканъ, 1020.  
Вигура протоіерей, 572.  
Визерскій Іоаннъ землевл., 32.  
Викторинъ (Любимовъ), еписк. подольскій, 387.  
Викторъ (Садковскій), еписк. переяслав., 25, 84, 197, 317, 374, 687, 759, 862, 1024.  
Викуль свящ., 691;—Исаакъ свящ., 9;—Іоаннъ свящ., 693, 1004, 1040, 1047;—Кирилъ свящ., 728.  
Виллерты земля., 526.  
Вильга землевл., 941.  
Вильковскій землевл., 418, 486.  
Вильчевскіе землевл., 965.  
Вильчинскій землевл., 118;—Іаковъ парохъ, 815;—Тимовей свящ., 281.  
Вильчонопольскій землевл., 473;—Флоріанъ земл., 396.  
Виямовскіе землевл., 941, 949;—Карлъ земля., 1062.  
Винницкій Иннокентій, еписк. перемышльскій, 381;—Янъ землевл., 516.  
Виноградскіе землевл., 476, 485;—Александръ землевл., 743, 749.  
Виноградскій Лука свящ., 779;—Савва свящ., 84.  
Винярскій землевл., 422.  
Виртембергскіе кн., 519, 859, 867, 871;—Людвигъ кн., 520;—Марія-Анна, урожд. Чарторыйская, кн., 520, 529, 870, 871.  
Вислоцкіе, Выслоцкіе землевл., 495, 565;—Рафаиль земл., 873;—Терезія земл., 873;—Ѳеодоръ землевл., 526.



- Вислухъ землевл., 1015.  
Виталиевъ, москов. кунецъ, 63.  
Виталий (Василій Гречулевичъ), епископъ могилев., 126, 147, 149, 157, 1005.  
Витальчиковскій державца, 416.  
Витгенштейны кн., 642, 689, 690, 696, 715, 1041;—Евгеній кн., 1003;—Елизавета кн., 1003;—Евѣлія, урожд. кн. Четвертинская, 1035;—Каролина Петровна кн., урожд. Ивановская, 203, 630, 634, 642;—Николай кн., 631;—Николай Николаевичъ кн., 691;—Петръ Хр. кн., генер.-фельдмаршалъ, 52, 825, 835;—Феодоръ кн., 835.  
Витебекій Ефремъ свящ., 145, 147.  
Витковскій землевл., 1044.  
Витовтъ или Витольдъ, вел. князь литов., 67, 69, 123, 210, 283, 295, 301, 307, 379, 439, 457, 476, 527, 541, 573, 582, 586, 600, 606, 683, 721, 725, 726, 731, 765, 840, 841, 879, 907, 986.  
Витославскіе землевл., 417, 619, 620, 629, 954;—Игнатій землевл., 627, 629;—Францискъ-Ксаверій земл., 595.  
Витте Борисъ землевл., 895;—Фекла землевл., см. Аксамитовичъ.  
Виттъ Іосифъ землевл., 418.  
Витушинскій Алексій свящ., 677.  
Вихна „назъ Нищеславъ“ держ., 423.  
Вишневецкіе кн., 200, 296, 300, 329, 342, 707, 776, 793, 807, 812, 817, 874, 877, 885;—Димитрій-Георгій кн., 329;—Димитрій, гетманъ польскій, 684;—Іеремія кн., 200, 542;—Константинъ кн., 329;—Михаилъ, король польскій, см. Михаилъ;—Янушъ кн., 329.  
Вишневскій землевл., 805;—Андрей Ивановичъ землевл., 719;—ан Е. землевл., 100;—Северинъ землевл., 69;—Филиппъ землевл., 147.  
Владиміръ Александровичъ, великій князь, 779.  
Владиміръ (Владимірко) Володаровичъ, князь перемышльско-тереховскій, 938, 939.  
Владиславъ-Ягайло, король польскій, см. Ягайло.  
Владиславъ III Ягайловичъ (Варнскій), король польскій, 457, 458, 558, 559, 562, 577, 579, 623, 700, 896, 904, 986, 987, 988, 993.  
Владиславъ IV, король польскій, 218, 401, 446, 449, 461, 463, 542, 671.  
Владышевскій Владиміръ свящ., 961;—Николай свящ., 239.  
Влодекъ Мацій, стар. камен., 847.  
Вовгржиновскій Ілія свящ., 735.  
Воеводскій землевл., 112;—Елисавета Петровна, вд. адмирала, 112;—С. А. землевл., 118.  
Вознесенскій Порфирій прот., 213.  
Война-Смалинскій Станиславъ землевл., 577, 578.  
Войтковскій Антонъ свящ., 722;—Феодоръ, кафедр. прот., 387.  
Войтовъ Косьма крест., 633;—Лука крест., 633;—Мартинъ крест., 633.  
Войцѣховскій врачъ, 266.  
Войцѣхъ „назъ Калиша“, подольскій соднѣанинъ, 606.  
Волжина Ольга Алекс. землевл., 836.  
Волинецкій Доросей свящ., 540.



- Волинская Анна, урожд. Микулинская, держ., 573;—Софья, урожд. Микулинская, держ., 573.
- Волки крестьяне, 315.
- Волковинскіе, Волковы шляхта под., 503;—Басенки, Буци, Гуды, 503;—Лазарены, Маленки, Плюшки, Подоба, Силы, Соломки, Сугаки, Худенки, шлях., 503;—Александръ шляхт.,—503;—Александръ свящ., 370;—Василій свящ., 82, 142;—Іоаничъ шлях., 503;—Іоаничъ свящ., 142, 149;—Петръ свящ., 140;—Феодоръ шляхт., 503.
- Волловичъ, р.-католич. бискупъ, 212.
- Володкевичъ, Володковичъ Фелиціанъ, уніат. митрополитъ, 72, 73, 75, 81, 87, 154, 155, 159, 233, 241, 246, 248, 251, 254, 257, 258, 259, 264, 288, 296, 313, 799, 1008, 1019, 1020.
- Володкевичъ землевл., 288.
- Володыевскіе дворяне, 415, 445, 717, 926;—Андрей шляхт., 717;—Василь пн Адамъ шляхт., 717;—Иванъ шляхт., 717;—Кассіанъ шляхт., 445, 574;—Кузьма, Орпива (Семянова), Прокопъ и Чарноха (Мордасова) шляхт., 717;—Юрій шляхт., 423, 426, 431, 989.
- Волосовичъ Николай свящ., 132.
- Волось Сенько державца, 740, 969.
- Волосьвичъ Николай свящ., 198, 883;—Тимошей свящ., 10;—Феодоръ свящ., 802.
- Волохъ разбойникъ, 461.
- Волошановскій Петръ свящ., 313.
- Волошановичъ Іаковъ свящ., 555;—Ф. прот., 306.
- Волошеневскій Григорій свящ., 708;—Евтихій дячокъ, 169.
- Волошиновскіе землевл., 447;—ая, урожд. Беднарская, землевл., 447.
- Волошины (Мунтяны) осадчіе, 100.
- Волошинъ крест., 918.
- Волуцкій Павелъ, каменецкій католич. бискупъ, 472, 606.
- Воляновскіе землевл., 974, 976, 996, 997;—Екатерина, урожд. Горецкая, держав., 976;—Елизавета, урожд. Горецкая, держав., 976;—Мargarита, урожд. Горецкая, держав., 976;—Стефанъ землевл., 974, 976.
- Волянскій Іоаничъ, деканъ конайгор., 397.
- Ворловскій Мартинъ парохъ, 264, 638.
- Вороненко Оома крест., 77.
- Вороневскіе кн., 580, 585.
- Воронинъ Василій свящ., 177;—Оома свящ., 184.
- Вороничи землевл., 674;—Анастасій, мечникъ овручскій, 669;—Игнатій землевл., 674;—Станиславъ земл., 604.
- Вороновскій осадчій, 85.
- Воронцовъ графъ, 363, 364, 742;—Л. Ф. граф., урожд. Браницкая, 396, 432, 443, 488, 479.
- Ворцель Георгій землевл., 526;—Станиславъ землевл., 1049.
- Wochi Jan, 592.
- Вояковскій Константинъ, хорунжій летичев., 480.
- Враигель О. Е. баронъ, 348.
- Вронченко замлевл., 6.



- Врублевскій, упр. имѣніями Любомирскихъ, 33.  
Бсеволодъ Ольговичъ, кiev. великій князь, 541, 938.  
Выговскій Евстафій, сынъ гетмана, 611, 612, 621, 623, 721;—Иванъ гетманъ,  
269, 505, 567, 568, 607, 611, 612, 618, 620, 621, 623, 684, 732, 1000.  
Выслоцкій землевл., см. Вислоцкіе.  
Вышинскій землевл., 115.  
Вязмитиновъ Сергій землевл., 839.
- Г**абріаловичъ Давидъ свящ., 1058;—Матвѣй свящ., 715;—Феодоръ свящ., 715.  
Гавадзинскій Авксентій свящ., 32.  
Гаврисѣвичъ Варсоломей свящ., 1011.  
Гаврилъ, кievскій митрополитъ, 420.  
Гавронскіе землевл., 854.  
Гаврышенки-Елтуховскіе шлях., см. Елтуховскіе.  
Гагаринъ князь, 30.  
Гадзинскій Ілія свящ., 962;—Іаковъ свящ., 31;—Іоаннъ свящ., 962;—Константинъ свящ., 76;—Матвѣй свящ., 733.  
Гадомскій землевл., 517.  
Гаевскій землевл., 455;—ая землевл., 473;—Антоній свящ., 823;—Викторъ свящ., 155;—Иванъ землевл., 41;—Ілія свящ., 177;—Іосифъ свящ., 177;—Николай свящ., 155;—Симеонъ свящ., 155;—Феодоръ свящ., 815.  
Гажій, управ. имѣніями, 114.  
Галайвичъ Георгій свящ., 148;—Іоаннъ свящ., 150;—Лука свящ., 161;—Мануилъ свящ., 1024;—Феодоръ свящ., 1031;—Феодосій свящ., 182.  
Галачевскій Григорій свящ., 16.  
Галевичъ Александръ протоіерей, 713;—Андрей прот., 1034;—Іоаннъ свящ., 343.  
Галиль-паша, 544.  
Галузинскіе, Галузичи землевл., 559;—Лазарь шляхт., 559;—Голяки,—Коты,—Миколаенки,—Череваненки, шлях., 559.  
Гальбекъ землевл., 714.  
Гальчинскіе шлях. (Кунатовскіе)—Андрешко, Гаврышъ, Иванъ, Петро и Раско, 727;—Антонъ дворян., 728.  
Ганжа, полковн. казац., 143, 200, 324, 329, 672.  
Ганицкій землевл., 765.  
Ганъ генер.-маіоръ землевл., 681.  
Гараба осадчій, 40.  
Гарачинецкій землевл., 936.  
Гарашинскій землевл., 935.  
Гарволинскій Несторъ землевл., 582.  
Гардецкій Мартинъ прот., 128, 131, 135.  
Гаринъ В., 387.  
Гарлинскій землевл., 670.  
Гарнишевскій Ігнатій свящ., 963;—Іеремія свящ., 192;—Павель свящ., 525.  
Гарышъ Оома шляхт., 1046.  
Гаредорфъ землевл., 464.  
Гасанъ, см. Унтыло.



- Гашеценко крест., 91.  
Гвидо-Рени художн., 519.  
Гвоздецькій осадчий, 6.  
Гвоздь разбойникъ, 6.  
Гдовскій землевл., 654.  
Гдишицкій, Гдышицкій Гавріиль свящ., 551.  
Ге полковникъ, 919.  
Гедeonъ, архіен. полтав., 149;—Балабанъ, еписк. львовскій, 381.  
Гейденъ графъ, 253;—Ольга Θεод. граф., 285;—Θеодоръ Логгеновичъ, финляндскій генер.-губернаторъ, 285.  
Гайманъ Станиславъ землевл., 829;—Θаддей землевл., 829.  
Гейсмаръ баронъ, генераль, 476, 477, 488.  
Геннадій, архимандритъ могилев., 687, 688.  
Георгіевскій Герасимъ свящ., 513.  
Георгій (Ящуринскій Гавріиль), архіен. тобольскій, 388;—державца (фам. неизв.), 463;—посессоръ (фам. неизв.), 585.  
Герба осадчий, 55.  
Гербановскій Антоній свящ., 550.  
Гербурты, Герборты землевл., 451, 476, 482, 484, 495, 877, 882, 885, 886, 888, 889, 926, 941, 942, 943, 958, 981;—Андрей держ., 915;—Елизавета (Станиславская), см. Лицкоронскіе;—Иванъ землевл., 888;—Мартинъ, стар. барскій, 483, 490, 566, 567, 753;—Николай, войскій каменецкій, 451, 490;—Николай, подкоморій галицкій, 888;—Николай державца, 915;—Николай, воевода русскій, 958;—Сусанна „изъ Фульштена“ держав., см. Стадницкая;—урожд. Калциновская, землевл., 888.  
Гервасій (Лицевскій), еписк. перемышльскій, 69, 71, 270, 420, 425.  
Гергиленичъ Андрей свящ., 133;—Григорій свящ., 192;—Михайль свящ., 164;—Иванъ свящ., 85, 181;—Ниль свящ., 1003.  
Гержевъ осадчий, 26.  
Герхнеръ, собственникъ завода, 618.  
Гессе Николай, кievскій губернаторъ, 232.  
Гижницкіе, Ижицкіе землевл., 241, 264, 445, 873, 1015, 1018, 1026;—Александръ землевл., 781.  
Гика князь, 53;—княжна, 832.  
Гинки державцы, 423.  
Гинковскій, см. Гиньковскій.  
Гинтовтъ-Дзвьялтовскій Антоній землевл., см. Дзвьялтовскій.  
Гинцбургъ баронъ, 365, 366, 579, 593, 599.  
Гиньковскій свящ., 491;—В. свящ., 1032;—Митрофанъ свящ., 195, 204, 205;—Никифоръ свящ., 161.  
Гіацинтовъ Василій свящ., 1002.  
Гладкевичъ Павелъ свящ., 178;—Аванасій свящ., 984.  
Гладковскій А. свящ., 796;—Василій свящ., 404;—Θеодотъ свящ., 111.  
Гладышевскій Маркъ свящ., 86.  
Глембоцкіе землевл., 482;—Карль землевл., 429;—Олимпія землевл., 664, 668.  
Глинскіе князья, 252.



- Глицинскій свящ., 320;—Викторъ свящ., 318.  
Гловацкій землевл., 275;—Іоаннъ свящ., 45;—Іоаннъ, декавъ городокскій, 419, 424;—Лаврентій свящ., 911, 916;—Р. О. докторъ, землевл. 716;—Трифонъ свящ., 909.  
Гловинскій Іоаннъ свящ., 711.  
Глосковскіе землевл., 730.  
Глузданъ осадчій, 609.  
Глузневскій землевл., 874.  
Глухой, казацкій полковн., 1000.  
Глѣбовскій землевл., 513.  
Глѣбовъ тайн. сов., землевл., 6, 7, 9, 12.  
Глядченко Дороей свящ., 557;—Іоаннъ свящ., 557.  
Гнатовскіе землевл., 318.  
Гноневскій иконописецъ, 185.  
Гнѣцкій свящ., 411.  
Говицкій Іоаннъ свящ., 99.  
Гогенлоз-Шиллингъ кн., 631, 703, 715;—Марія Никол. кннг., 630, 642, 715.  
Гоголь Евстафій, полковн. казак., 684, 685.  
Гогоцкій чиновникъ, 470;—Матвѣй свящ., 622;—Сильвестръ, каедр. протоіерей<sup>4</sup> 387, 388.  
Годзскій Бернардь, воевода подольскій, 951, 957;—Каролина (Сангушко), см. Нас-сау-Зигентъ княг.;—урожд. Гуменкая, землевл., 960.  
Годинскій Іаковъ свящ., 334.  
Годорола молдаванинъ, 35.  
Годынкевичъ Михаилъ свящ., 427.  
Годицны кн. землевл., 403, 405, 453, 509, 512, 842;—Александръ Михайловичъ кн., 981;—Николай Николаев. кн., 648;—(Суворова), урожд. Нарышкина кн., 842.  
Голованъ, предводитель гайдамаковъ, 70.  
Головинскій землевл., 456;—Дунинъ-Головинскій Іосифъ землевл., см. Дунинъ-Головинскій.  
Голоскевичъ Ілія, винницкій протоіерей, 217, 268.  
Голохвастовъ землевл., 641.  
Голубовскій Павелъ свящ., 144.  
Голый Ігнатъ, запорожскій казакъ, 341.  
Гольнскіе, дворяне-землевл., 451.  
Гольскій Станиславъ, староста барскій, 567, 621, 752, 756, 953.  
Голики-Галузинскіе шляхта, см. Галузинскіе.  
Гомолицкая С. А. землевл., 979.  
Гонта, предводитель гайдамаковъ, 78, 334, 728;—крест., 804.  
Гораздовскіе землевл., 418.  
Гордіевскій Феодоръ крест., 119.  
Горещкіе державцы, 974, 976;—Доротей держ., 976;—Екатерина, см. Воляновская;—Елизавета, см. Воляновская;—Маргарита, см. Воляновская;—Рохъ державца, 976;—Софья держ., 976;—Станиславъ держав., 974, 976, 990;—свящ., 213.  
Горнянскій Сильвестръ свящ., 887.



- Городенская М. М. землевл., 774.
- Городецкій землевл., 483;—Александръ свящ., 749;—Василій свящ., 707;—Кассіанъ парохъ, 1005;—Левъ свящ., 172, 173;—Михаилъ свящ., 173.
- Городыскій Василій свящ., 860;—Іоаннъ прот., 125;—Кириллъ свящ., 860;—Михаилъ парохъ, 860.
- Гороновичъ Савва прот., 266.
- Горошкевичъ Даніилъ свящ., 186;—Іоаннъ свящ., 186;—Меѳодій свящ., 186.
- Горчаковъ князь, 218, 270, 271, 277, 278.
- Горчинскій Ремигіушъ землевл., 602.
- Горянскій Димитрій свящ., 861.
- Гослицкій Янъ, ротмистръ, 619.
- Гошовскій Павелъ, администраторъ имѣній, 685.
- Грабинскіе землевл., 855.
- Грабовецкій Иванъ землевл., 719;—Николай, 390.
- Грабовскіе шлях., 19, 930;—Войцѣхъ землевл., 465;—свящ., 208.
- Грабянки землевл., 484, 880, 882, 885, 886, 892;—Бергардъ землевл., 888;—Елена землевл., 885, 886;—Іуліанія землевл., 886.
- Градовскіе землевл., 445.
- Границкій Евстафій свящ., 1055.
- Грашовскіе землевл., 305.
- Граціанъ, молдавскій господарь, 684.
- Гребницкій Флоріанъ, уніат. митрополитъ, 227, 235, 244, 247, 289, 776.
- Гребенчукъ землевл., см. Морозовъ-Гребенчукъ.
- Грегерь землевл., 101.
- Гредынскій А. свящ., 962;—Григорій свящ., 833;—Іасонъ свящ., 87;—Іоаннъ свящ., 834.
- Грейгъ генераль, землевл., 7.
- Греки землевл., 832.
- Греколевскій Аполлиарій землевл., 221.
- Греть арендаторъ, 80.
- Грепачевскій Іоакимъ свящ., 145;—Іоанникій свящ., 955;—Іуліанъ свящ., 161;—Никита свящ., 251.
- Гречка, народный предводитель, 981.
- Гречулевичъ Антоній свящ., 181;—Василій прот., см. Виталій;—Николай свящ., 149;—Теодоръ свящ., 146, 147.
- Гржимало Францъ дворянинъ, 1046.
- Грибовской Адрианъ генераль, 475.
- Григоренко Гавріилъ прот., 125.
- Григоржевскій Маркъ крест., см. Дворецкій.
- Григорій (фам. неизв.), камеиенскій вице-регента, 908;—игуменъ бакотскаго монастыря, 924, 925;—свящ. смотричскій, 440;—парохъ, 955.
- Григоровичъ Антоній свящ., 557;—Іоаннъ свящ., 275.
- Григорьевъ Алексій землевл., 866;—Н. Я. дворян. землевл., 616.
- Григурка Григорій свящ., 86.
- Грицаевъ Исвдоръ ктиторъ, 535.
- Гриельскій Аванасій свящ., 170;—Теодоръ свящ., 47.



- Гродень, благотворитель церкви, 686.  
Гродзинскій землевл., 291.  
Громачевскій Никита свящ., 804.  
Гротъ Матвій землевл., 568;—Станиславъ, иначе Челиговскій, землевл., 568.  
Грохольскіе гр., землевл., 184, 192, 213, 228, 239, 245, 247, 248, 262, 777, 952, 1032;—Анна, урожд. Радзвигинская, граф., 245;—Елена, см. Бржозовская;—Ксанерія гр., 775;—Мартинъ гр., подольскій губернаторъ, 239, 245, 248, 385;—Михаилъ, брацлав. земскій судья, 185, 211, 245, 246, 248;—Михалина граф., 190;—Николай гр., 217, 241;—Станиславъ гр., 203, 775;—Францискъ гр., 185;—Фаддей гр., 775.  
Грубекіе державцы, 431.  
Грушевскій Брониславъ державца, 401.  
Грушецкіе, шлях. под., 32;—Д. землевл., 32.  
Грушка Григорій крест., 155.  
Груцинскій Александръ землевл., 976;—Петръ парохъ, 1031.  
Грюнеръ землевл., 293.  
Губаревъ Феодоръ ст. сов., 771.  
Гудовичи графы, 789, 795;—Андрей Ивановичъ гр., 782;—Анна Андреевна гр., см. Трубецкая;—Иванъ Васильевичъ гр., фельдмаршалъ, 771, 773, 782, 786, 861.  
Гудимъ-Левковичи землевл., 85.  
Гудаовскій І. свящ., 787.  
Гуды-Волковинскіе шлях., см. Волковинскіе.  
Гудымовичъ Константинъ свящ., 70.  
Гудымъ казакъ-осадчій, 55.  
Гулевичъ землевл., 236.  
Гуляницкій землевл., 320, 997;—свящ., 655.  
Гуляновскій Данилъ свящ., 192.  
Гумановскіе землевл., 526.  
Гуменвая Феодосія крест., 171.  
Гуменюкъ осадчій, 223;—Іосифъ крест., 645.  
Гумецкіе, шлях. под., 422, 451, 452, 456, 514, 906, 912, 914, 916, 917, 918, 919, 929, 951, 952, 953, 955, 959, 972, 985, 988;—Александръ державца, 401, 957;—Альбертъ держав., 958;—Войцѣхъ, каштел. каменецкій, 401, 456, 979;—Иванъ землевл., 401, 957;—Игнатій, стар. брацлав., 137, 960;—Іосифъ, каштел. камен., 955;—Маріанна землевл., 916;—Софья держав., 958;—Стефанъ, воевода под., 955, 960, 987, 994.  
Гуминскій Николай псаломщикъ, 38.  
Гуранда Павелъ протоіерей, 128.  
Гурковскій Л. землевл., 79;—Францъ землевл., 78.  
Гурновскій Іоаниъ свящ., 890.  
Гурскіе землевл., 633, 713, 1023;—Андрей, каштелянъ галицій, 951, 952.  
Гусакъ Арсеній, строитель церкви, 196;—Іадоръ, 196.  

---

Дабижа Василій свящ., 746;—В. Д. князь, землевл., 982, 984, 992;—крест., 690.  
Давидовичъ деканъ, 727;—Александръ свящ., 71;—Петръ свящ., 71, 74.



- Давидовскіе землевл., 699.  
Давидъ, могилев. архимандритъ, 687.  
Давыдовъ генераль, землевл., 8.  
Данило, полковн. казацкій, 543;—посессоръ (фам. неизв.), 585.  
Даниловичъ истор., 439;—Вратславъ держ., 451.  
Даниль держ., 1053.  
Данильчукъ Александръ Арс. земл., 584, 615.  
Даніиль митрополитъ, 214;—іеромонахъ (Щербиновичъ Даміанъ), 647.  
Даніиль Романовичъ, князь галицкій, 922, 980.  
Даревскіе землевл., см. Даровскіе.  
Даровскіе, Даревскіе землевл., 431, 713, 912, 916, 931.  
Даценко Іуліанъ Ивановичъ землевл., 613.  
Дашковичъ землянинъ, 283;—Федько державца, 283.  
Дверницкіе землевл., 193, 450, 459, 466;—свщ., 692, 704;—Адріанъ свщ., 460;—Іаковъ свщ., 1033;—Іоаниъ свщ., 962;—Николай прот., 126, 129;—Трофимъ свщ., 121;—Фаустинъ, землевл., 413.  
Дворецкій, Григорьевскій Маркъ крест., 669, 670.  
Дедрихъ державца, 505, 506.  
Дейнуки крест., 981.  
Де-Кастро-Ляцердо графъ, 757.  
Деконскіе землевл., см. Дзѣконскіе.  
Де-Ливронъ инженеръ, 730.  
Де-ль-Арбэ землевл., 638.  
Дембики землевл., 1011;—Іосифъ землевл., 1011.  
Дембовскій, каменец. католич. бискупъ, 472;—дворянинъ, 615;—Димитрій свщ., 1028;—Евстафій землевл., 976.  
Дембскіе, Домбскіе, Домскіе землевл., 508, 619, 620, 629;—Іосифъ землевл., 620.  
Демидовскій Стефанъ державца, 245;—Миско Степановъ державца, см. Пятичанскій.  
Демидъ казакъ, осадчій, 214.  
Демиковскій Георгій, деканъ скальскій, 435.  
Демко (фам. неизв.) крест., 462.  
Демковичъ Петръ свщ., 327;—Савва свщ., 1045.  
Демовскій осадчій, 28.  
Демяненко Аванасій генераль, 339.  
Демяновичъ свщ., 198;—Григорій свщ., 47;—Іоаниъ свщ., 929.  
Денгофъ Софья, урожд. Сеявская, см. Чарторыйская.  
Денисенко крест., 16.  
Дениско Іоакимъ, польскій генераль, 56;—Николай землевл., 56.  
Денисюки или Мазенчуки крест., 340;—Яковъ осадчій, 340.  
Деражневская Катерина держ., см. Лащи.  
Деребчинскіе крест., 50.  
Дерманскій Іоаниъ свщ., 246.  
Дерунъ Кирило, 192.  
Дерфельденъ генераль, 379.  
Дехтяръ Ілія крест., 914.



- Джанюкъ Іосифъ крест., 330.  
Джевецкій землевл., см. Древницкій.  
Джеджалій, казацкій полковникъ, 407.  
Дзерки державцы, см. Дзържки.  
Дзерь крест., 156.  
Дзѣвановскій землевл., 997.  
Дзѣвлатовскій (Гинтовтъ) Антоній землевл., 421.  
Дзѣдушницкіе графы, 699, 700, 701, 710, 711, 838, 1027;—Валеріанъ гр., 701;—  
Іустинія гр., см. Свирскіе;—гр., хорунжій, 710;—урожд. Потоцкая гр., 1027.  
Дзѣкоискіе, Деконскіе землевл., 1061;—М. А. земл., 979;—по 1-му мужу Потоц-  
кая, землевл., 1057.  
Дзѣржки, Дзерки державцы, 744, 757, 981, 988, 994;—Янъ ротмистръ, 286;—  
Оеодоръ, полковникъ, 757;—державца, см. Пининская.  
Дзюбинскій Георгій свящ., 246.  
Дзимы-Гирей, крымскій ханъ, 542.  
Дибичъ, Дыбичка державца, 580.  
Дивовы землевл., 979, 986;—Павель сенаторъ, 979;—урожд. Стрекалова, землевл.,  
969, 979, 993.  
Даденко, строитель церкви, 85.  
Дикицкіе землевл., 238.  
Димвичъ Климентъ свящ., 916.  
Димтрій (Самбкинъ), еписк. подольскій, 188, 299, 344, 373, 394, 487, 647, 651,  
741, 795, 923, 925;—бургомистръ моголев. (фам. неизв.), 686.  
Дитрихсъ О. С. землевл., 979.  
Дитрихъ (Димтрій) державца, 485.  
Дюжевскій Константинъ свящ., 808;—Северіанъ свящ., 715;—Стефанъ прот., 867.  
Длугошъ, польскій истор., 751.  
Длузскій Игнатій, камен. катол. бискупъ, 166, 167, 176.  
Дмитровичи землевл., 474.  
Дмуховскіе, Дмоховскіе державцы, 493, 566.  
Добишанъ разбойникъ, 415.  
Добки землевл., 713, 716, 1055, 1057.  
Добржанскій свящ., 141;—Максимъ свящ., 43;—Петръ свящ., 882;—Симеонъ  
свящ., 344;—Оеодоръ свящ., 145.  
Добровольскіе землевл., 699;—ая землевл., 640;—Казиміръ землевл., 716;—  
Аѳанасій свящ., 488;—Д. свящ., 788;—Іоаннъ, каменец. каедр. прот.,  
382, 387.  
Доброгорскій Павель свящ., 890;—Поликарпъ свящ., 190.  
Доброловскій Емеліанъ свящ., 894.  
Добролюбова Ю. П. землевл., 977.  
Добромирскіе землевл., 482, 904;—Елизавета „изъ Лычковецъ“ землевл., 432;—  
Іванъ, земскій судья, 432.  
Доброславъ Судычъ, галицкій бояринъ, 922.  
Доброшинскій Стефанъ свящ., 456.  
Добрушъ осадчій, 1026.  
Добрыловскіе свящ., 522.



- Добыкъ державца, см. Добки.  
Добья Іаковъ свящ., 66;—Н. свящ., 1043.  
Довгань Елена Никитова крест., 562.  
Довяковскій Генрихъ землевл., 1019  
Долгань шляхта, 719.  
Долгіе осадчіе, 116.  
Долгорукій Юрій князь, см. Юрій Долгорукій.  
Долгоруковъ кн., землевл., 1038.  
Должанскій Антоній свящ., 327.  
Должжевичъ Николай свящ., 648.  
Долинскій Іоаннъ свящ., 111;—Сильвестръ свящ., 804;—С. Ө. землевл., 89.  
Доломкевичъ Игнатій землевл., 214.  
Доманевскіе землевл., 1059;—Викторъ землевл., 645.  
Доманицкій свящ., 366.  
Домановичъ Василій прот., 128.  
Домараты дворяне-землевл., 856;— державца, 856;— Филиппъ державца, 856;—  
Анна держ., см. Радецкіе.  
Домбровскіе, шляхта под., 424, 1047;—Адольфъ землевл., 1047;—Антоній экономъ,  
407;—Станиславъ державца, 630.  
Домбскіе землевл., см. Дембскіе.  
Домникія молдаванка (фам. неизв.), осадчая, 24.  
Домскіе шлях., см. Дембскіе;— Іеронимъ, см. Іаковъ, еписк. лютскій;— Петръ  
свящ., 141.  
Донатъ, еписк. под., 125, 281, 337, 357, 373, 387, 389, 411, 744.  
Доне Надежда землевл., 116.  
Донинъ армянинъ, 908.  
Дорожинскіе землевл., 616, 674, 679, 680;— Станиславъ Игнатьевичъ землевл.,  
667, 669.  
Дороновичъ Григорій свящ., 111;— Захарія свящ., 111;—Моисей Захарьевичъ, ка-  
менец. каедр. прот., 388, 399;— Филимонъ свящ., 448;— Теодоръ свящ.,  
140, 993.  
Дорота „Черная“ державца, см. Черная Дорота.  
Дорошенко Петръ гетманъ, 159, 200, 269, 329, 345, 544, 684, 752, 841.  
Дорошкевичъ свящ., 277.  
Дорошковскій Мелетій, камен. униат. епископъ, 381.  
Дорошъ осадчій, 1007.  
Драгиничъ, комендантъ Немирова, 200.  
Драгомирецкій Теофанъ протоіер., 47.  
Драчинскій Василій свящ., 978.  
Драчка Теодоръ осадчій, 408.  
Драшинскій Өома свящ., 809.  
Древицкій, Джевецкій землевл., 296, 974, 977, 990.  
Дрогичинскій Алексій свящ., 758;—Теодоръ свящ., 758.  
Дроздъ, Дрозденко, полковникъ казацкій, 841, 989.  
Дружбацкіе, шлях. под., 465, 481;—Михаилъ землевл., 679, 680.  
Друцкій (Соколинскій) кн., см. Соколинскій-Друцкій.



- Дубина Іона свящ., 829;—Петръ свящ., 842.  
Дубиневичъ Симеонъ свящ., см. Дубинякъ.  
Дубинякъ, Дубиневичъ Симеонъ свящ., 417.  
Дубицкій Матѳей свящ., 822;— Петръ, визитаторъ церкви, 630;— Стефанъ свящ., 164.  
Дубиѣвичъ Михаилъ свящ., 978.  
Дубравскіе землевлад., 713.  
Дудолькевичи свящ., 437;—Келестинъ протоіер., 437;—Мартинъ свящ., 280.  
Дузъ Иванъ крест., 885.  
Лука, молдавскій господарь, гетманъ Украины, 176, 200.  
Лукадиновичи, македонскіе греки, 643;—Георгій, Іоаннъ, Лука и Петръ греки-землевл., 643.  
Дульскіе графы, 850, 851, 854, 857;—Антоній гр., 857.  
Думанскій Василій свящ., 322, 323;— парохъ, 1058;— Ник. Ар. землевл., 437;— Онуфрій свящ., 313.  
Думинскій Василій свящ., 167;—Іоаннъ свящ., 167, 180;—Христофоръ свящ., 167.  
Дунаевскій Даниль свящ., 399;—Стефанъ свящ., 313.  
Дунина граф., землевл., 1061.  
Дуницъ-Головинскій Іосифъ землевл., 617.  
Дунины-Лабенцкіе гр., см. Лабенцкіе-Дунины гр.  
Дунчевскій свящ., 359, 903.  
Душинъкевичъ Іпполитъ свящ., 82.  
Дущинскій Василій свящ., 1024.  
Дыдынскій Антоній свящ., 315;— Иванъ землевл., 596;— Францискъ, подкоморій надворный, 596.  
Дыдыцкій Викторъ свящ., 909.  
Дыстель Вильгельмъ землевл., 372.  
Дьяковскіе, дворняе под., 577, 578, 650;— Анна державца, 676;— Даміанъ держав., 579, 581;— Иванъ, Івашко державца, 491, 579;— Юліанъ державца, 579;—урожд. Ластовецкая, державца, 491.  
Дюгамель генералъ, землевл., 277.

**Евсвій**, епископъ подольскій, 157, 160, 375, 433, 513, 663, 771.

Евсей, хмѣльницкій бояринъ, 572.

Евтихій (фам. неизв.), см. Елтухъ.

Евоодій, Меводій осадчій, 7.

Езиорковскій державца, 416.

Екатерина II Алексѣевна, Императрица, 1, 4, 101, 276, 299, 384, 390, 396, 404, 414, 429, 436, 441, 443, 444, 450, 452, 459, 460, 465, 475, 479, 493, 498, 501, 509, 512, 545, 548, 570, 576, 579, 590, 591, 593, 594, 596, 598, 601, 607, 632, 637, 638, 642, 649, 656, 658, 660, 661, 664, 686, 693, 696, 702, 710, 770, 786, 841, 843, 861, 904, 905, 938, 939, 940, 963, 969, 976, 979, 985, 986;— осадчая (фам. неизв.), 445;— (фам. неизв.), 590.

Еланичъ осадчій, 783.

Елачичи землевл., 867.

Еліашъ (Ілія) державца (фам. неизв.), 578;—шляхт. (фам. неизв.), 669.



- Еловицкіе, Яловицкіе землевл., 117, 301, 314, 327, 338, 341, 343, 417, 421, 714, 990, 1012;—Вячеславъ землевл., 119;—Михаилъ землевл., 576, 580;—Ягнишка землевл., 668.
- Елиидифоръ, еп. под., 150, 670.
- Елтуховскіе, Елтухи, Іолтуховскіе, шлях. под., 561, 562, 563, 767, 911;—Андрей шлях., 561;—Димитрій шлях., 561;—Іоакимъ держав., 561;—Іоско (Іосифъ) шлях., 561;—Павель шлях., 562;—Риско шлях., 561;—Гаврышенки, шлях., 561, 562;—Своронысы шлях. под., 561, 562.
- Елтухи, шлях. под., см. Елтуховскіе;—Оеофилъ держав., 911.
- Емчицкій Іоаннъ свящ., 744;—Оеодоръ свящ., 679.
- Енько-Даровскій Оеодоръ, управл. имѣніемъ, 660.
- Епифановъ землевл., 238.
- Есауловъ землевл., см. Эсауловъ.
- Ефремовичъ прот., 359;—Николай свящ., 81.
- Ефремъ архимандритъ (Янковскій Евменій), 343.
- Ефрусси грекъ-землевл., 363.
- Ж**
- Жабоклицкіе землевл., 128;—осадчій, 275.
- Жабокрицкіе землевл., 817.
- Жакъ казакъ-осадчій, 60.
- Жандръ Николай, д. ст. сов., 951.
- Жаханевичъ Порфирій свящ., 105.
- Жебровскіе землевл., 455.
- Желиховскій Евфимій свящ., 601;—Іоаннъ свящ., 645;—Симеонъ дячокъ, 169.
- Желовскій одиодворецъ, 33.
- Жельскій землевл., 438.
- Жеровъ землевл., 954.
- Жеромскій землевл., 717;—Петръ землевл., 877.
- Житинскіе, Житынскіе землевл., 329;—Маруша, урожд. Короткая, землевл., 329;—Романъ землевл., 329.
- Жовтякъ Оеодоръ войтъ, 91.
- Жолкевскіе дворяне, землевл., 646, 655;—кіевскій воевода, 621;—Станиславъ, гетманъ коронный, 684, 841.
- Жолткевичъ землевл., 320;—Іоакимъ свящ., 1056;—Оеофилъ свящ., 1010.
- Жуковскіе, шлях. под., 892;—Антоній деканъ, 557;—Іоаннъ свящ., 736;—Михаилъ свящ., 736, 746;—Петръ прот., 884;—Стефанъ деканъ, 666.
- Жулковскій Димитрій свящ., 916.
- Журавскій шлях., землевл., 436, 953;—Матѳей землевл., 523, 529.
- Жураковскіе землевл., 368, 890, 894, 988;—Ф. землевл., 517.
- Журанъ Тимоѳей крест., 17.
- Журковскій Василій свящ., 235.
- Журовскіе, шлях. землевл., 475, 480, 486, 495;—Евгеній землевл., 475;—ая, урожд. Рациборовская, землевл., 495.
- Жучковскій Павель свящ., 630.



- Заблонцкій Василій деканъ. 227, 239, 268;—Иванъ парохъ, 233.
- Заборовскій Рафаиль митрополитъ, см. Рафаиль.
- Забѣльскій землевл., 1058.
- Завадовскій Андрей свящ., 950;—Григорій свящ., 454;—Иосифъ свящ., 950;—Лука свящ., 183;—Оеодосій свящ., 979.
- Завадскій землевл., 461;—Антоній землевл., 527.
- Зависный, сотникъ казацкій, 1014.
- Завистовскій Болеславъ землевл., 160—161.
- Завойко землевл., 944.
- Завойчинскій Александръ свящ., 175;—Іоаннъ свящ., 178, 338.
- Загорецкая Варвара благотвор., 437.
- Загоруйко осадчій, 365.
- Задереновскій землевл., 954.
- Заенчковскій Григорій свящ., 359.
- Зазуля осадчій, 27.
- Зайичевскій землевл., 529.
- Зайичковскій Яковъ, деканъ юзефгродскій, 51.
- Заіончевскій Василій деканъ, 73, 79;—Іоаннъ свящ., 79.
- Заіончковскій землевл., 422.
- Закернычный крест., 121.
- Закревскіе, Закржевскіе землевл., 422, 785, 972;—Игнатій землевл., 362;—генераль-землевл., 975, 977, 990;—Михаилъ осадчій, 90.
- Закржевскіе землевл., см. Закревскіе.
- Залевскіе землевл., 573, 876, 880, 900;—ая землевл., 11;—Варвара землевл., 260;—Василій землевл., 174.
- Заливскіе землевл., 583.
- Зализнякъ крест., 804.
- Заливскіе дворяне-землевл., 46.
- Залѣскіе, шлях. под., 418, 419, 460, 882, 885, 886, 1007;—Вильгельмъ землевл., 739, 747;—Вѣра Вас. землевл., 604;—Григорій протоіер., 213;—Казиміръ Ксав. землевл., 603;—ая М. Э. землевл., 719;—Сигизмундъ землевл., 739;—ая Я. П. землевл., 895.
- Залѣскій-Любичъ Михаилъ землевл., см. Любичъ-Залѣскій;—Францъ землевл., см. Любичъ-Залѣскій.
- Залютинскій, Залютинскій землевл., 362, 374.
- Замойскіе графы, 42, 44, 59, 168, 332, 446, 476, 488, 495, 582, 712, 715, 720, 728, 731, 833, 836, 841, 880, 904, 918, 999, 1004, 1009, 1011, 1013, 1016, 1017, 1020, 1038, 1040, 1053, 1054;—Андрей гр., 488;—Варвара гр., 42;—Варвара-Іоанна гр., см. Концепольская;—Елена гр., 952;—Констанція, урожд. Чаргорыйская, гр., 847;—Людвига гр., урожд. Понятовская, 476, 904;—Мартинъ, полковникъ королев. войскъ, 847;—Томашъ (Юма) гр., поенода любельскій, 703, 706, 721, 731;—Янъ-Якубъ гр., воевода смолен., 336;—Янъ (Іоаннъ) гр., канцлеръ, 477, 488, 703, 707, 714, 719, 720, 722, 724, 725, 726, 727, 731, 733, 841, 999;—Янъ, воевода сандомир., 841;—ая гр., см. Мишихи.
- Замѣховскіе землевл., 455, 905, 912;—Софья („изъ Замѣхова“) земл., см. Тышкевичъ;—Христина „изъ Потока“ державца, 909, 910, 912, 958.



- Занченко Миронъ деканъ, 136.  
Запорожець Тимошей осадчій, 100.  
Заручинскій Алексѣй свящ., 769.  
Заричный Іоаннъ крест., 892.  
Засиди Марія, жена одесск. купца, 174.  
Заславскіе кн., 295, 793;— Іванъ кн., землевл., 295;— Косьма кн., землевл., 295.  
Затлеръ Теодоръ Карловичъ генералъ, землевл., 177.  
Захаревскій, Захаржевскій Гедеонъ, офіціалъ камен., 407, 434.  
Захаржевскій Гедеонъ, см. Захаревскій.  
Захаріевичъ Прохоръ свящ., 142;— Тимошей свящ., 336.  
Захарія „пресвитеръ“ (фам. неизв.), 140.  
Захарьевичъ Теодоръ парохъ, 1044.  
Зацвилюховская державца, 988.  
Збаражскіе кн., 164, 175, 296, 329, 342, 707, 776, 807, 810;— Анна кн., урожд. Святополькъ-Четвертинская, 200;— Криштофъ (Христофоръ) кн., 329;— Юрій (Георгій) кн., 329, 802, 805;— Янушъ кн., воєвода брацлавскій, 200, 329.  
Збишевскіе землевл., 308.  
Зборовскій Андрей свящ., 177;— Іосифъ свящ., 134;— Никита свящ., 978.  
Звенигородскій Григорій свящ., 145.  
Звизда Іванъ генералъ, землевл., 348.  
Знигородскій Александръ свящ., 1027;— Андрей свящ., 136;— Богданъ землевл., 617;— Василій свящ., 136;— Іаковъ свящ., 1027;— Іоаннъ свящ., 1027;— Константинъ свящ., 163;— Матѳей свящ., 136;— Михаиль свящ., 136, 1027;— Павель свящ., 142.  
Звѣревъ Михаиль Петр. полковникъ, начальникъ военныхъ поселеній, 63, 64, 103.  
Здѣховскіе, Здѣховскіе землевл., 89, 266.  
Зеленевскіе землевл., 888;— Павель землевл., 909;— Фаддей землевл., 909.  
Зеленецкій шляхт., землевл., 416, 419;— Авраамъ свящ., 830;— Іванъ землевл., 817;— Павель свящ., 510.  
Зеленскіе землевл., 465.  
Зелинскій свящ., 323;— Андрей свящ., 671;— Антоній исаломщикъ, 110;— Григорій свящ., 52, 428, 888;— Ілія свящ., 984.  
Зембицкій Іванъ свящ., 1003;— Петръ свящ., 172.  
Зенкевичъ Хрисанъ свящ., 805;— Теофтистъ свящ., 805.  
Зефиронъ Іоаннъ протоіерей, 213.  
Зиневичъ Захарія свящ., 547.  
Зиновій, Зицько осадчій, 132.  
Зиновьевъ А. В., землевл., 56;— Лидія Петр. землевл., 57;— Марья Петр. земл., 52.  
Зиничъ крест., 674.  
Зинькевичъ Іосифъ свящ., 914;— Матѳей свящ., 914.  
Зицько осадчій, см. Зиновій.  
Злотницкіе землевл., 418;— Антоній, каменецкій комендантъ, 379, 418, 944.  
Злочовскій землевл., 991;— Стефанъ, хорунжій гал., 976.  
Змачинскій Логгинъ протоіерей, 281.  
Змончило землевл., 855.



- Знамеровскій земельл., 114;—Болеславъ земельл., 92;—Казиміръ земельл., 92;—ая земельл., см. Ольшевская.  
Зозулинскій Василій свящ., 254;—Григорій свящ., 205;—Іоаннъ свящ., 75, 166;—(Зозульнскій) Лука свящ., 78.  
Зубачевскій Андрей свящ., 165.  
Зубовъ графъ, 985.  
Зубрицкій Ілія парохъ, 958;—Іоаннъ свящ., 837.

- И**  
Ибрагимъ-паша, 841.  
Иваницкій Иванъ двор., 9;—Матѳей свящ., 239.  
Иванко писарь, 1052.  
Ивановскіе, шлях. земельл., 302, 594, 625, 715, 900, 901, 1029, 1041;—Діонисій земельл., 595, 641, 642;—ая Каролина земельл., см. кн. Витгенштейнъ;—Касперъ земельл., 598;—Петръ земельл., 630, 634, 642;—Сусанна земельл., 895;—Фелиція земельл., 595;—Юзефа земельл., см. Орловская.  
Ивановскіе-Овсянниковы земельл., 615.  
Иванскій Прокопъ крест., 473.  
Иванъ (фам. неизв.) свящ., 440;—посессоръ (фам. неизв.), 585.  
Иванъ Ростиславичъ Берладникъ князь, 939.  
Ивасіевичъ Іосифъ свящ., 534.  
Ивась крест., строитель церкви, 80.  
Иваськовскій земельл., 764.  
Ивасюкъ Иванъ крест., 116.  
Ивашкевичъ Янъ земельл., 414.  
Ивашковскіе державцы, 753.  
Игнатій, архимандритъ могилев., 687.  
Игнатовскій Антонъ свящ., 326;—или Виверъ землевлад., 538.  
Игнать (фам. неизв.), строитель церкви, 650;—державца (фам. неизв.), 943.  
Игнатъева граф., земельл., 488, 864.  
Ижицкіе земельл., см. Гижичіе;—ій земельл., 972;—Владиславъ земельл., 966, 967.  
Израиль арендаторъ-еврей, 692.  
Изяславъ Давидовичъ, князь черниговскій, 938.  
Изяславъ Мстиславичъ, князь кіевскій, 541.  
Иларіонъ, епископъ переяславскій, 424, 842.  
Илискій Александръ свящ., 316.  
Иліашевичи, см. Ізляшевичи.  
Ильинскіе, граф., земельл., 633, 645;—Августъ гр., сенаторъ, 630, 636, 639, 640, 642, 643, 649, 655, 663, 664;—Петръ протоіерей, 828.  
Ильницькіе земельл., 802;—Іустинъ свящ., 749;—Михаиль земельл., 584.  
Ильчевскій земельл., 509.  
Изляшевичъ, Іліашевичъ Андрей, камен. офіціалъ, 359, 398;—Іоаннъ свящ., 359.  
Изляшовичи земельл., см. Ізляшовскіе.  
Изляшовскіе Изляшовичи, Ходаки, Худаки, державцы, 566;—Василь держав., 566;—Гарасинъ (Герасимъ) державца, 566;—Германъ держав., 566;—Иванъ державца, 566;—Климентъ державца, 566;—Романъ державца, 566;—Степанъ державца, 566;—иначе Чернелевичи держ., см. Чернелевичи.



Инокентій, архієписк. рижскій, 360;—еписк. перемышльскій, см. Винницькій Инокентій;—іеромонахъ, 676.  
Исиданти кн., 1023;—Константивъ кн., землевл., 53.  
Иринархъ, архієпископъ под., 397, 435, 827.  
Иринеи, епископъ под., 394, 818.  
Исаевичъ Н. благочин., 382.  
Истоминъ генераль, землевл., 10.

**І**аковъ (Домскій), епископъ якутскій, 141;—патріархъ цареградскій, 381;—инокъ, 333;—парохъ (фам. неизв.), 955.  
Іаннуарій, епископъ балтскій, 387.  
Іасонъ, униат. митрополитъ, см. Юноша-Смогоржевскій.  
Іеремія II, цареградскій патріархъ, 380, 381.  
Іеремія Могила, господарь молдавскій, см. Могила.  
Іеремія (Тиссаровскій), еписк. львов., 732.  
Іоанашко Стрій, сынъ молдав. сановника, 390.  
Іоанникій (Никифоровичъ-Полонскій), архієпископъ подольскій, 2, 136, 258, 382, 384, 387, 391, 399, 405, 581, 584, 593, 671, 732, 763, 827, 929, 934, 1002, 1060.  
Іоаннъ свящ. (фам. неизв.), 110, 444;—осадчій (фам. неизв.), 155;—жертвователъ (фам. неизв.), 164;—„изъ Степаниковець“ державца, 562.  
Іовъ (Базилевичъ), еписк. переяслав., 72, 76, 78, 87, 106, 214, 319, 358, 806, 839;—(Борецкій), кievскій митрополитъ, 201;—москов. патріархъ, 380.  
Іокингъ Наркисъ землевл., 1026.  
Іолтуховскіе, шлях. под., см. Елтуховскіе.  
Іорданы землевл., 445, 449, 445, 643.  
Іосифъ, еписк. балтскій, 388;—Криштофовичъ, могилев. армяно-католич. епископъ, см. Криштофовичъ;—Сѣмашко, митропол., 197.  
Іустинъ, епископъ под., 130, 146, 162, 287, 389, 438, 787.

**К**авашинскій свящ., 299.  
Кавецкіе землевл., 457, 756, 762, 947, 967;—Андрей державца, 989.  
Кадлубецкій Ипполитъ землевл., 885.  
Казибезова Е. И. землевл., 935.  
Казимірскій землевл., 263.  
Казиміръ III Великій, король польскій, 674.  
Казиміръ IV Ягайловичъ, король польскій, 415, 508, 606, 695, 696, 698, 716, 723, 745, 751, 754, 757, 761, 986, 993, 1053.  
Казиміръ Владиміръ землевл., 428;—Феодоръ землевл., 428.  
Кале, компанія француз. банкировъ, 152.  
Калининъ Савва купецъ, 146, 147, 388.  
Калиновичъ Антоній свящ., 1004;—Іаковъ свящ., 133;—Стефанъ свящ., 181.  
Калиновскіе дворяне, 143, 245, 325, 400, 417, 445, 447, 448, 449, 457, 474, 478, 480, 483, 484, 485, 486, 493, 886, 888, 1016;—Валентій-Александръ, стар. камен., 70, 211, 448, 449;—Елена, воеводиня сандомир., см. Моритынова;—Елизавета, урожд. Струсъ, землевл., 455;—Людвигъ, стар. винниц., 226.



- 262;—Мартинъ, гетманъ польскій, 324, 329, 345, 432, 683, 999, 1000;—Самуиль земл., 683;—ая Софья „изъ Лычковецъ“, 432;—ая земл., см. Гербургъ;—ая земл., см. Дницкоронская.
- Калинскій Фридрихъ-Матвій землевл., 506;—Щенский землевл., 627.
- Калинычъ Симеонъ свящ., 340.
- Калитинскіе землевл., 283, 284;—Маріанна, урожд. Ярошинская, землевл., 283;—Михаиль землевл., 283;—Севастьянъ землевл., 283.
- Каллистратъ (фам. неизв.) свящ., 140.
- Калугеръ, Килугеръ Даніиль парохъ, 159.
- Кальвинъ реформаторъ, 606.
- Кальвѣнко Никита свец., 535.
- Кальмъ-Подосскій Леонъ землевл., 816;—Николай землевл., 816.
- Калюскіе крест., 48.
- Каменецкій Николай державца, 663;—Янъ (Іоаннъ), каштелянъ львовскій, 541, 630.
- Каминскіе землевл., 482, 661;—Иванъ, управл. имѣіемъ, 884;—Іоаннъ свец., 131;—Карль землевл., 581;—Николай землевл., 581;—Тить землевл., 581.
- Канарскіе землевл., 450;—польскій патріотъ, 491.
- Кантакузены, византійскіе императоры, 390;—Іоаннъ, визант. императоръ, 390, 974;—Іоаннъ-Рудольфъ, принцъ валашскій, 390, 967, 974, 977, 990;—Марія Григорьевна, см. Балашова.
- Каншинъ графъ, землевл., 572, 602, 603, 607, 649.
- Канюка Иванъ осадчій, 400.
- Канюшинскій Вукозь свящ., 22;—Петръ свящ., 22.
- Канацнскій Емельянъ свящ., 399.
- Капгеръ землевл., 696;—Николай Иван. землевл., 693.
- Капитонъ (фам. неизв.) осадчій, 76.
- Кавица Стефанъ крест., 173.
- Капунъ Дмитрій мѣщанинъ, 907.
- Каприелли землевл., 617.
- Капустянка Екатерина-Авдотья державца, см. Кмита.
- Карабиновичъ Варволомей свящ., 612;—Феодоръ, см. Порфирій.
- Карабчевскіе, Карабчѣвскіе, Карабчѣевскіе, Карабчовскіе землевл., 480, 481, 955;—Николай землевл., 953;—Прокопъ-Семейко землевл., 480, 481.
- Карасъвичъ Никодимъ, суррогатъ брацлав., базилианинъ, 136.
- Карачевскіе, Карачовскіе державцы, 725, 908, 909, 911, 915, 916, 939;—Олекса (Алексій) держав., 719, 725, 908, 911, 915, 916;—Анна, см. Хорошко-Шелеховская;—Василій держав., 725, 731, 907;—Лазарь или Ланко держав., 908, 915, 916;—Романъ держав., 908, 911, 916;—Севастьянъ Романовичъ держав., 908, 911;—Сенько держав., 915;—Феодоръ Романовичъ держав., 908, 911.
- Карашевичъ Іуліанъ свящ., 711, 910;—Назарій свящ., 555.
- Карбовскій Альбертъ, потарій барскаго замка, см. Чаглевскій.
- Карбонецъ генераль-землевл., 584.
- Карботы державцы, 561;—Михаиль держав., 561;—Яковъ держав., 561.
- Карвасовскій Даніиль свящ., 159;—Ілія свящ., 83;—Николай свящ., 83;—Филипъ свящ., 180.



- Кардасѣвичъ Аристархъ свящ., 738;— Іоаниъ прот., 738;— Константинъ свящ., 1003;— Лука свящ., 738;— Филиппъ свящ., 750.
- Каричинскіе шлях., см. Шелеховскіе.
- Каричковскій Михаилъ прот., 1039.
- Кармазиковъ Григорій, строитель церкви, 910.
- Кармалюкъ разбойникъ, 415, 510, 562, 613, 616.
- Кароводинъ Евгеній землевл., 735.
- Карповичъ Артемонъ свящ., 128;— Евфимій свящ., 47.
- Карпъ іеромонахъ (Стрѣльбицкій Константинъ), 651.
- Карышковскіе землевл., 720, 721;— Еремія (Перемія) земл., 720;— Иванъ земл., 720;— Іованъ-Ариальтъ держав., 720;— Прокопъ держав., 720;— Стефанъ держав., 720.
- Касторо Симеонъ землевл., 510.
- Кастро-Лацердо гр., см. Де-Кастро-Лацердо.
- Катукъ Мартинъ крест., 851.
- Каушъ Алексій свящ., 897.
- Качановскіе землевл., 168, 256;— Іосифъ землевл., 256;— Николай землевл., 256.
- Качеринъ секундъ-маіоръ, 963.
- Качеровскій Іоаниъ свящ., 188;— Людовикъ, иконостаси, мастеръ, 128;— Родіонъ свящ., 585.
- Качибей, Хачебей, Хаджибей, татарскій начальн., 464.
- Качковскіе землевл., 414, 676, 722.
- Качорекъ Петръ держав., 457.
- Качоровскій художникъ, 97;— Василій свящ., 917;— Тимоѳей свящ., 413.
- Качуровскій Александръ свящ., 907.
- Качуча крест., 817.
- Кашубскій Аванасій свящ., 6;— Іустинъ свящ., 1003.
- Квартировичъ Іоаниъ свящ., 622, 892.
- Квасневскій Прокопій свящ., 141.
- Квѣтка Логгинъ свящ., 537.
- Квѣтковичъ Михаилъ свящ., 978.
- Келкевичъ Генрихъ землевл., 645.
- Кельбекъ Екатерина землевл., 907;— Марія землевл., см. Черкасъ.
- Кемличъ Конрадъ державца, 936.
- Килимникъ Савва крест., 590.
- Килугеръ, Калугеръ Данилъ парохъ, 159.
- Киницкій Іоаниъ свящ., 766.
- Кирианъ (Стецкій), уніат. еписк., см. Стецкій.
- Кирдеи, Кирдеевичи, под. дворяне, 466, 468;— Грицко держав., подольскій воевода, 463;— Сигизмундъ „изъ Оранина“ державца, 457, 458;— Янушъ, староста скальскій, 469.
- Киржацкій Михаилъ прот., 388.
- Кирилъ, архієписк. подольскій, 100, 132, 145, 609, 688, 734, 848, 899, 906;— галицкій бояринъ, 923;— лжеархіерей раскольникій, 790.
- Кирицкій Филимонъ свящ., 454.
- Киселевъ Андрей Петр. землевл., 883.
- Кисерманъ Стефанъ крест., 44.



- Кисилевичъ свящ., 203;—Александръ свящ., 307;—Викторъ свящ., 849;—Іаковъ свящ., 320.
- Кисилевскій Андрей, префектъ Под. семинаріи, 733.
- Кислиця казакъ-осадчій, 1029.
- Кичкіе, Китскіе землевл., 485, 564, 565.
- Кичъ Николай землевл., 52.
- Кіевскій Антонъ, казацкій полковникъ, 543.
- Клара „ізъ Нвщеславъ“ державца, 423.
- Клеба осадчій, 156.
- Кленовская Евфимія землевл., 563.
- Клечановскіе землевл., 448;—Аполлинарій землевл., 106;—М. Е. землевл., 447.
- Климентъ XII, папа римскій, 546;— XIV, папа римскій, 385.
- Клипайло Григорій крест., 698.
- Клитынскіе землевл., 641;—Іванъ землевл., 238.
- Кличановскій Григорій свящ., 796.
- Клицевскіе землевл., 283.
- Клопотовскіе землевл., 590;—Витольдъ землевл., 721;—Іосифъ землевл., 591;—Собѣсланъ землевл., 721;—Оома землевл., 721.
- Клубуцкій Василій свящ., 894.
- Клаушины землевл., 10.
- Клюковскій Генрихъ землевл., 515.
- Кмита Александръ, брацлав. землянинъ, 569, 570;—Екатерина-Авдотья, урожд. Капустинка, держ., 570;—Криштофъ держ., 570;—Семейъ держ., 570;—Филонъ держ., 570, 589;—держ., см. Проскура.
- Кмидовичъ Іоаннъ державца, 751.
- Княгинцкій Іларіонъ свящ., 167;—Николай свящ., 268.
- Княжинъ Борисъ генераль, 469.
- Кобельскій, каменец. католич. єпископъ, 467.
- Кобелянскій Героей свящ., 79.
- Кобзельскій шляхт., 416.
- Кобченки-Пошовскіе державцы, см. Пошовскіе.
- Ковалевскій, подстароста барскій, 953;—Василій свящ., 910;—Викторъ свящ., 538;—Григорій свящ., 885.
- Коваль или Бульба Никита крест., 623;—Феодоръ крест., 623.
- Ковальковскіе землевл., 485.
- Ковальскій Андрей свящ., 641;—Григорій свящ., 918;—Іоаннъ свящ., 435;—Мартинъ свящ., 573;—Тимоѣй свящ., 421.
- Ковердынскій Іоаннъ свящ., 170.
- Ковнацкіе землевл., 530.
- Кодымскіе крест., 44.
- Кожуховскіе землевл., 32, 653;—Александръ протоіерей, 431;—Буничъ державца, 653;—Луканъ держав., 653;—Людвигъ землевл., 61;—Эмилія землевл., 61.
- Козакевичъ свящ., 1046, 1047.
- Козаковскій землевл., 424;—Николай, чашникъ львовскій, 910.
- Козарова землевл., см. Кондратова-Козарова.
- Козачинскій Стефанъ свящ., 161.



- Козебродскіе, Козюбродскіе землевл., 452;—Мартинъ, староста ольховецкій, 981, 988.  
Козловскіе землевл., 737;—сенаторъ землевл., 139, 140;—Іоакимъ свящ., 1058;—  
Іосифъ землевл., 640;—Михаилъ землевл., 137;—Михаилъ свящ., 525, 550;—  
Михаилъ Θεодоровичъ дворянинъ, 534;—Никандръ свящ., 513;—Фаддей, ста-  
роста брацлавскій, 124, 137.  
Козминскій землевл., 529.  
Козоризъ Андрей крест., 364.  
Козяровскіе, шляхт. под., 560;—Георгій шляхт., 560;—Димитрій шляхт., 560;—  
Лесько шляхт., 560.  
Козюбродскіе землевл., см. Козебродскіе.  
Кокузь осадчій, 836.  
Колаковскій Антоній свящ., 147;—Георгій свящ., 126.  
Колбъ землевл., 452.  
Колбъ-Селецкій Францъ землевл., 202.  
Колиснякъ Иванъ крест., 29.  
Колобовъ Вл. А. землевл., 52.  
Коломейчукъ Николай крест., 507.  
Колпаковичъ свящ., 708.  
Колтоновскій Антоній протоіерей, 609, 860;—Іосифъ свящ., 336.  
Колубайко Татьяна крест., 353.  
Колчконичъ Гаврилъ державца, 696.  
Кольковскій Игнатій коллеж. ассес., землевл., 41.  
Колюмна Янъ-Непомуцень, староста виницкій, 241.  
Колюмна-Чесновскій Игнатій графъ, 637;—Іосифъ гр., 639, 640, 644.  
Комаринцкіе землевл., 582;—Григорій графъ, предводитель дворянства, 419;—  
Стефанъ уманскій деканъ, 87.  
Комаронскіе землевл., 568;—Иванъ графъ, 875.  
Комары землевл., 51, 445, 449, 455, 690, 696, 710, 712, 736, 747, 978, 985, 990,  
993;—Александръ землевл., 734, 985, 986;—Александра земл., см. Тышке-  
вичъ;—Владиміръ землевл., 447;—Мечиславъ землевл., 1012;—Станиславъ  
землевл., 990, 991;—землевл., см. Бодиско;—казакъ-осадчій, 348.  
Комаръ-Забужинскій землевл., 1030.  
Комисаровъ-Костромской, спасшій жизнь импер. Александра ІІ, 191.  
Коморовичъ С. М. землевл., 978.  
Коморовскій Александръ землевл., 873;—Иванъ землевл., 501.  
Компанскій Георгій свящ., 504;—Григорій свящ., 668.  
Компанъ Іоаннъ свящ., 168.  
Конаріовъ Янъ землевл., см. Фіоль-де-Конаріовъ.  
Конарскій землевл., 128.  
Конашевскій, судья подольскій, 422.  
Кондратова-Козарова землевл., 329.  
Кондратюкъ Симеонъ крест., 592.  
Кондрацкій Михаилъ свящ., 929;—Панкратій свящ., 471;—Хрисанъ свящ., 1026.  
Конецпольскіе дворяне-землевл., 10, 32, 42, 44, 59, 67, 75, 168, 296, 451, 455,  
458, 462, 471, 582, 712, 715, 720, 722, 724, 728, 738, 817, 826, 836, 839,  
841, 844, 929, 944, 1009, 1016, 1017, 1038, 1053, 1054;—староста барскій,



- 756;—ая, урожд. Сроцицкая, воеводина сѣрадская, 442;—Александръ, воевода сѣрадекій, 442;— Александръ землевл., 413, 720, 841;— Варвара-Іоанна, урожд. Замойская, землевл., 722, 841, 1054;— Варвара-Іоанна, урожд. Любомирская, 44;—Станиславъ, великій гетманъ корон., 67, 108, 1012, 1062;— Янъ землевл., 944.
- Коионенко землевл., 21, 22.
- Константинь грекъ, могилев. казацкій полковникъ, 684.
- Константинь Павловичъ, великій князь, 390.
- Контскій Александръ землевл., 919;— Мартинъ, староста базинскій, 413;— Янъ-Станиславъ, староста каменец., 405.
- Концеба казакъ-осадчій, 58.
- Копшинъ Владиміръ, москов. купецъ, 401.
- Копержинскіе, Копежинскіе свещ., 936;—Александръ свещ., 937;—Василій свещ., 159;—Іоаннъ свещ., 937;—Матвей свещ., 937.
- Копестыринскіе дворяне-землевл., 1053, 1050;— Данько двор., 1053;— Кайданъ землевл., 1053.
- Копіевскіе крест., 40;—ій землевл., 171.
- Корба, землевл. Херсон. губ., 120.
- Корвинъ-Красинская Софья Серг. землевл., см. Красинская.
- Корвинъ-Литвицкій Петръ, тит. сов., 65.
- Корвицкіе землевл., 801.
- Кордецкіе землевл., 604.
- Кордыши землевл., 185, 582.
- Коревицкій В. А. землевл., 724.
- Корецкій кн., 765;—Богушъ Ѳеодоровичъ кн., староста виницкій, 210, 298.
- Корженицкій Стефанъ свещ., 155.
- Корибуть Стефанъ, кн. збаражскій, 871.
- Корицкій Павелъ свещ., 165.
- Коріатовичи, литов. князья, владѣтели Подолія, 123, 200, 210, 379, 383, 384, 385, 392, 397, 398, 424, 430, 440, 480, 497, 541, 606, 689, 740, 922, 923, 972;— Александръ, кн. под., 383, 439, 480;— Константинъ, кн. под., 934, 938;— Юрій (Георгій), кн. под., 383, 392, 439;—Ѳеодоръ, кн. под., 123, 430, 476, 879, 934, 936, 937, 938, 962.
- Корилевскіе землевл., 661;— Іосифъ землевл., 657;— Юлія землевл., см. Тржецякъ.
- Коричъ свещ., 427.
- Коробейниковъ Трифонъ, москов. купецъ-паломникъ, 380, 381, 389, 392.
- Коробчевскіе землевл., 855.
- Короваевъ профессоръ, 596.
- Король осадчій, 115;—Данилъ крест., 602.
- Коропачинскіе свещ., 589;—Алексій свещ., 589;—Антоній свещ., 784;—Никаноръ свещ., 517;—Симеонъ свещ., 589;—Ѳома свещ., 572.
- Короповъ Авдрей свещ., 1061;—Іоаннъ свещ., 759.
- Коропъ осадчій, 718.
- Коростовскіе землевл., 622;—Александръ землевл., 622;—Григорій землевл., 622;—Іоаннъ землевл., 622;—Іосифъ свещ., 157, 158.



- Коростовцовы землевл., 459.  
Короткіе князья, 300, 324, 328, 329, 342, 707, 776, 793, 805, 807, 812, 817;—  
Богданъ кн., 295;—Богунъ кн., 329;—Григорій кн., 329;—Данилъ кн.,  
328;—ая Дахна, см. Красносельская;—ая Маруша, см. Житынская.  
Корсаковы землевл., см. Римскіе-Корсаковы.  
Корсакъ землевл., 997, 1002.  
Корскіе землевл., 1015.  
Корсовецкій Іоаннъ свящ., 804;—Михаилъ свящ., 369.  
Корфъ комендантъ, 543.  
Корчинскій Иванъ свящ., 437;—Петръ дьячокъ, 786.  
Корытмыскій Василій свящ., 952.  
Косаковскіе, Коссаковскіе землевл., 410, 450, 690, 701, 710, 985, 993, 995, 996;—  
Александра, урожд. Потоцкая, каштелянна цѣвская, 406;—Войцѣхъ землевл.,  
988;—Доминикъ землевл., 406, 703;—Екатерина, урожд. Потоцкая, кашт.  
камен., 696, 985;—Крыштофъ землевл., 988;—Николай землевл., 406;—  
Симонъ, стар. зошельскій, 247, 249, 258.  
Косельскіе землевл., 526, 530;—Марія, урожд. Скибневская, землевл., 906.  
Коскевичи землевл., 964.  
Косинскій, 999.  
Коско Юзефъ землевл., 122.  
Кослевскій Семко державца, 577, 579.  
Косой разбойникъ, 27.  
Костенко-Радзѣвскій Петръ землевл., 624.  
Костецкій, мелкій собственникъ, 661;—Григорій свящ., 645;—Іаковъ свящ., 12;—  
Іерофей свящ., 645;—Іоаннъ свящ., 1016;—Теодоръ свящ., 1032.  
Костки землевл., 519, 525, 892, 896, 900, 901;—Екатерина, см. Сеявская гр.;—  
Софья (Тарновская), урожд. Одровонжева, 520;—Янъ землевл., 520.  
Костовскій Василій, управ. Палатою Госуд. Имуществъ, 465, 470.  
Костомаровъ историкъ, 132, 1054.  
Костревскіе землевл., 445.  
Костромской-Комисаровъ, см. Комисаровъ.  
Костынъ крест., 473.  
Костюшко Тадеушъ, польскій патриотъ, 545, 697.  
Косуръ крест., 91.  
Косыкъ Савва крест., 151.  
Косяковъ землевл., 473.  
Косякъ или Лѣвецкій Евстафій свящ., 626;—Симеонъ свящ., см. Левитскій;—Ео-  
досій свящ., 716.  
Котлубей, камен. армянинъ, 385, 393;—иначе Котлубуга, ханъ татарскій, 422.  
Котлубуга, ханъ татарскій, см. Котлубей.  
Котляревскій землевл., 596.  
Котовичъ Романъ свящ., 891.  
Коты-Галузинскіе шлях., см. Галузинскіе.  
Кохановскій землевл., 1053;—Іоаннъ свящ., 145, 147.  
Коханскій державца, 988.  
Коцевольскій Іоаннъ протоіерей, 771.



- Коцюбинскій Аристархъ свящ., 54;—Гавріилъ свящ., 185;—Матѳей прот., 952;—  
Николай свящ., 1042.  
Кочановскій Григорій державца, 652;—Янъ державца, 652.  
Кочубен кн., 107, 283, 378, 585, 659, 662, 665, 819;—Дарья Евгеніевна кн.,  
660;—Л. М. кн., 651.  
Кошки, брацлав. дворяне-землевл., 1054.  
Кошковичъ Павелъ, камен. мѣщанинъ, 908.  
Кошутскій Василій свящ., 78.  
Копыловичи бояре-землевл., 67.  
Кравцовъ Александръ генераль, 951.  
Кравченко Діонисій, волостной старшина, 72, 97.  
Крайникъ Пантеленмовъ крест., 613.  
Краковецкій Стефанъ, деканъ, 399, 418.  
Красинскіе гр., землевл., 942, 943, 956;—Адамъ III, бискупъ каменецкій, 419,  
942, 944;—Антонина гр., 944;—Викентій генераль, 944;—Іосифъ гр., гене-  
раль корон. войскъ, 468;—Михаилъ, подкоморій рожанскій, 944;—Сигна-  
мундъ, польскій поэтъ, 944;—Янъ гр., староста овиногородскій, 944, 961;—  
Фекла гр., 615;—ая графиня, 942;—(Корвинъ) Софья Сергѣевна гр., 587.  
Красницкій Сигизмундъ гр., землевл., 186.  
Красовскіе землевл., 691, 695, 696, 698;—деканъ винницк., 246, 249;—Евфимій  
свящ., 44;—Иванъ Ивановичъ генераль, 74;—І. свящ., 1024;—Іоаннъ свящ.,  
187;—К. землевл., 767;—Михаилъ свящ., 253.  
Красносельскіе землевл., 199, 300, 301;—ая Дазна, урожд. кн. Короткая, землевл.,  
329;—Евдокія, см. Слушвичи;—Юхно землевл., 329.  
Краснопольскій землевл., 627.  
Краснокутская Е. С., жена балт. купца, 3;—Николай купецъ, 3.  
Красницкій Михаилъ свящ., 1062.  
Красутскій, Красуцкій землевл., 613, 692.  
Крашевскіе землевл., 645;—Александръ землевл., 643;—Людвигъ землевл., 643.  
Кревецкій Петро, строитель церкви, 940.  
Крейцъ парохъ, 493.  
Кремезовичъ Василій, деканъ уманскій, 87.  
Креминскій Александръ свящ., 680;—Петръ свящ., 658.  
Кремьскій державца, 408.  
Крецулъ крест., 91.  
Кречетниковъ гр. Михаилъ Никитичъ, генераль-губернаторъ, 70, 607.  
Кривницкій свящ., 289;—протоіерей, 408;—Іоаннъ свящ., 546, 874;—Іосифъ  
свящ., 850.  
Кривонось Максимъ, предводитель казацкій, 543, 607;—Феодоръ крест., см. Фока  
монахъ.  
Крижановскій Александръ свящ., 783, 784.  
Криклинскіе крест., 50.  
Кривокецькій землевл., 482.  
Кривницкій Сергій свящ., 893.  
Кристалъ крест., 910.  
Кричунъ молдаванъ-осадчій, 60, 707.



- Кришталовичъ Павель свящ., 672, 673.  
Криштофовичъ Іосифъ, могилев. армяно-катол. єпископъ, 685.  
Кроата Александръ „изъ Ярмолинцеъ“ державца, 857;—Хотько или Ходько, 527, 857.  
Кроковскіе землевл., 483, 930.  
Кроляшинскій Іоаниъ, камен. каведр. ключарь, 388.  
Кропивницкій Михайль Судимонтовичъ, брацлавскій подсудокъ, 211.  
Крошлевичъ Симеонъ парохъ, 865.  
Крузеры державны, 852, 952;—Анна державца, 412;—Іосифъ, староста баговицкій, 400, 416;—Карль-Максимилянъ, судья гродскій камен., 464;—Мартинъ, хорунжій лetichev., 944.  
Круковскій, мелкій собственникъ, 661.  
Круценскій землевл., 419.  
Круцскій свящ., 799;—Даніаль свящ., 1042;—Іаковъ свящ., 43;—ая О. А. землевл., 977.  
Круць осадчій, 114.  
Крушевскій землевл., 666.  
Крушельницкіе землевл., 93, 164;—Евстафій свящ., 511, 512, 531;—ая Юзефа землевл., 93.  
Крушинскій землевл., 643;—Григорій парохъ, 637, 638.  
Крыжановскіе землевл., 432, 997;—свящ., 25, 464;—Алексій свящ., 85, 167;—Василій свящ., 1007;—Григорій свящ., 978, 1024;—Іаковъ свящ., 160, 161;—Іоаниъ свящ., 323, 1025;—К. землевл., 509;—Марія землевл., 416;—Николай свящ., 161, 170;—Навель свящ., 148;—Петръ землевл., 959;—Платонъ свящ., 1062;—Софья землевл., 959;—Феодоръ свящ., 987.  
Крымизовичъ, Крымковичъ „протопопъ“, 270.  
Крымковичъ „протопопъ“, см. Крымизовичъ.  
Крынскіе, шлях. под., 573, 582;—Николай землевл., 583.  
Ксенофонъ, архієписк. под., 3, 139, 281, 285, 405, 747.  
Ктигорчукъ Иванъ крест., 150.  
Кубашъ Александръ землевл., 736.  
Кудревичъ Маріанъ землевл., 304.  
Кудрицкій Или свящ., 701.  
Кудравцева З. Н. землевл., 1028.  
Куземскій Сергій свящ., 942.  
Кузнецовъ Дмитрій землевл., 1060.  
Кузьминскій Иванъ свящ., 243.  
Куликовскіе землевл., 861;—Александръ, штабъ-ротмистръ, землевл., 48;—Константинъ землевл., 39, 40, 48;—Филипъ свящ., 537.  
Кулеша землевл., 293.  
Кулаковскіе свящ., 455;—Іоаниъ свящ., 405.  
Кулицкій Антоній свящ., 151;—Аина, урожд. Лясецкая, 151;—Евдокимъ свящ., 315;—Софроній свящ., 150, 151;—Стефанъ свящ., 151.  
Кульматицкій Іоаниъ свящ., 192.  
Кульчинскій землевл., 105.  
Кульчиковскій шлях., землевл., 1046.



Кульчицкій Александръ свящ., 236;—Алексій свящ., 47;—Венедиктъ свящ., 131;—Григорій свящ., 333;—Евфимій свящ., 128;—Иванъ, Іоаннъ свящ., 597, 635;—Іасонъ свящ., 823;—Порфирій свящ., 811;—Симеонъ парохъ, 38;—Симеонъ свящ., 1035;—Ѳеодосій свящ., 804.

Кумаиовскіе землевл., 654, 655, 910;—Янъ землевл., 654.

Кумбари Александръ, директ. сах. завода, 678.

Кунатовскіе землевл., 706, 727;—Братечина землевл., 727;—Семакъ державца, 727.

Кунатовскіе-Гальчинскіе державцы, см. Гальчинскіе.

Куницкій шихт., 200, 685;—Василій землевл., 154;—Василій свящ., 77.

Курдабанъ Василій крест., 171.

Куровская Ядвига землевл., см. Порембинская.

Круца генераль, землевл., 772, 773.

Курчинскій Аванасій свящ., 82;—Василій свящ., 155;—Іоаннъ свящ., 878;—Палладій свящ., 155;—Ѳеодоръ свящ., 954.

Куфинскій Романъ, деканъ рашковскій, 42.

Куценскій Трофимъ протоіерей, 616.

Куцинскій Иванъ свящ., 141.

Кучальскіе землевл., 485.

Кучеренко крест., 16.

Кучкевичъ землевл., 459;—Михаилъ, камен. предводитель дворянства, 460.

Кучуровскій Іоаннъ, деканъ голованевскій, 111.

Кушелева-Беабородко гр., 572, 573, 579, 594, 597, 598, 599, 602, 603, 607, 641, 642, 652, 660, 661;—Александръ Андреевичъ гр., 593, 649;—Григорій Александровичъ гр., 607, 649;—Григорій Григорьевичъ гр., 593;—Илья Андреевичъ, 593, 658;—графиня, см. Левашова;—графиня, см. Лобанова.

Куширъ Михаилъ крест., 736.

Куширенко или Скорупскій Иванъ крест., 5.

Куширъ крест., 458, 817;—Иванъ крест., 435.

Кѣтлинскіе землевл., 418.

**Л**абейковскій Викторъ свящ., 393.

Лабенскіе, Лабенцкіе-Дунины гр., 438, 474, 478, 482;—Петръ землевл., 632.

Лабенты землевл., 414.

Лабунскій Николай, камен. катол. бискупъ, 472.

Лабунцовъ Л. полковникъ, 3.

Лавинскій-Тавричскій землевл., 951.

Лаврененко Григорій свящ., 18.

Лавскій землевл., 615.

Лагадовскіе свящ., 851;—Аркадій свящ., 225;—Іоаннъ свящ., 851;—Ѳеодоръ свящ., 961.

Ладъжинскіе землевл., 328.

Лазаревичъ К. свящ., 48.

Лазаревъ землевл., 588;—Абомеликъ Семень Сем. кн., см. Абомелькъ.

Лазарены державцы, 503;—Мацько держав., 503;—Николай державца, 503;—см. Волковинскіе.



- Лазаркевичъ Ананія свящ., 942;—Іаковъ свящ., 1049, 1050;—Іоаннь свящ., 1021;—  
Левъ свящ., 942;—Николай свящ., 1021.  
Лазъ Василій свящ., 54.  
Ланги землевл., 475;—Германъ землевл., 475.  
Ланпнскій Александръ свящ., 152;—Василій свящ., 1031;—Григорій свящ., 133;—  
Даміанъ свящ., 1031;—Петръ свящ., 907;—Симеонъ свящ., 152, 1031;—Хри-  
санъ свящ., 670.  
Ланчинскіе свящ., 881;—Кл. свящ., 832;—Петръ свящ., 881;—ій землевл., 293.  
Ларіоновъ Александръ землевл., 645.  
Ласки-Алатыяны-Поновскіе шлях., см. Поповскіе.  
Ластовецкіе, Ластовскіе дворяне, землевл., 445, 449, 452, 988;—Василій, ротмистръ  
камен., 389;—Оеодоръ-Богданъ державца, 445, 574;—Стефанъ державца,  
491;—ая, см. Дыковская.  
Латальскій полковникъ, 543.  
Лацердо гр., см. Де-Кастро-Лацердо.  
Лашинъ, одесскій кунець, 806.  
Лашкевичи землевл., 709, 711;—Григорій протоіерей, 615, 627.  
Лашковъ землевл., 997.  
Лащевскій Матѳей свящ., 230.  
Лаци шлях.: Андрей землевл., 506;—Ева державца, см. Сановичева;—Катерина  
(Деражинская) державца, 506;—Ласкарій державца, 506;—Маргарита держав.,  
см. Подчашина;—Петръ держав., 600;—Станиславъ держ., 570;—Ягъ, ста-  
роста зиньковскій, 541;—казакъ осадчій, 111.  
Лебедовичъ Андрей свящ., 414.  
Левашовы графы, землевл., 549, 602, 607, 649, 652, 660, 661;—Владиміръ Вас. гр.,  
593;—Николай Вас. гр., 593;—Ольга Викт. граф., 593;—граф., урожд. Куше-  
лева-Безбородко, 658.  
Левинскій Дмитрій свящ., 204.  
Левитскій Іоаннь свящ., 1005;—Іосифъ свящ., 178;—Онуфрій протоіерей, 996;—  
Симеонъ свящ., 178;—иначе Косякъ Симеонъ свящ., 992.  
Левицкіе землевл., 719;—генераль, землевл., 10;—В. Г. докторъ, 861;—священ-  
ники, 42, 861;—А. свящ., 518;—Александръ свящ., 194, 399;—или Лѣвец-  
кій Андрей свящ., 76, 77, 328;—Антоній свящ., 238, 595, 596;—Василискъ  
свящ., 180;—Григорій протоіер., 573;—Даниль свящ., 358, 811;—Евменій  
свящ., 110;—Евстафій свящ., 180;—Ілія свящ., 151;—Іоакимъ свящ., 596;—  
Іоаникій свящ., 399;—Іоаннь свящ., 22, 88, 436, 511, 911;—Іосифъ свящ.,  
87;—Максимъ докторъ, 9;—Н. свящ., 796;—Петръ свящ., 1047;—Симеонъ  
свящ., 105;—Оеодоръ свящ., 459, 572, 978, 982;—Оеодосій, балт. свящ., 3,  
4, 674;—Оома свящ., 112, 1003;—ая, жена свящ., 874.  
Левицкій-Рогаль, см. Рогаль-Левицкій.  
Левко, Левъ (фам. неизв.) осадчій, 172, 311.  
Левонтія „попъ“, см. Леонтія.  
Левъ І Даниловичъ, князь галицкій, 922.  
Ледкевичъ Корнилій свящ., 129.  
Ледоховскій графъ, землевл., 28;—шляхт., 291;—Антоній земл., 286, 299.  
Ледыховская Екатерина землевл., см. Петриковская.



- Лелива, гербъ основателя м. Копайгорода, 722.  
 Лемешинскій Іоаннъ свящ., 633.  
 Лемешъ Даніилъ, строитель церкви, 370.  
 Лениковскіе землевл., 617.  
 Ленкевичъ землевл., 293.  
 Ленчевскій Миронъ, деканъ брацлав., 150.  
 Леонардо-ди-Винчи, знам. художникъ, 519.  
 Леонтій, архієпископъ под., 6, 146, 170, 289, 354, 388, 431, 432, 693, 755, 756, 764, 784, 918;—Левонтій „пошъ“ (фам. неизв.), 857.  
 Леонтовичъ землевл., 672.  
 Леонъ Шептицькій, львов. уніат. еписк., см. Шептицькій.  
 Лехно-Васютинскій Томашъ, староста соколовскій, 602.  
 Лешневскій благочинный, 619.  
 Лидерсъ гр., см. Веймарь-Лидерсъ;—Александръ гр., 904, 926;—генераль, 936.  
 Лишевичъ Даніилъ свящ., 208.  
 Линиченко Конст. землевл., 22.  
 Линцевскій Гервасій, епископъ переяслав., см. Гервасій.  
 Лишецькій землевл., 1022.  
 Липинскіе землевл., 775, 781, 929, 984, 992, 1025;—Казиміръ землевл., 929;—Нещо-  
 мучень землевл., 982;—Фабіанъ, ольгопольскій предвод. дворянства, 584;—  
 Янъ землевл., 982.  
 Липковскіе землевл., 351, 353, 358;—Генрихъ Петров. землевл., 831.  
 Липницкій Георгій свящ., 529;—Іоаннъ свящ., 529;—Константинъ свящ., 529;—  
 Оома свящ., 529.  
 Липскіе землевл., 584;—Адамъ землевл., 584.  
 Липчинскій Стефанъ свящ., 327.  
 Лиснеръ И. докторъ-землевл., 692.  
 Лисовскіе землевл., 289;—Антонъ землевл., 6.  
 Лисогорскіе землевл., 580.  
 Листецкій свящ., 504.  
 Лисівчъ Василій свящ., 1025;—Феодоръ свящ., 1039.  
 Лисідкій Маркъ свящ., 44;—Матѳей свящ., 193;—Петръ, свящ., 193;—Стефанъ  
 свящ., 166.  
 Литвиневскій Андрей протоіерей, 845;—Іоаннъ свящ., 245.  
 Литвинскій Андрей свящ., 276.  
 Литвинскій, Литвинскій Василій свящ., 246;—Евтихій прот., 131, 164;—Феодосій  
 свящ., 649.  
 Литовцуки крест., 164.  
 Литостанскій Станиславъ арендаторъ, 96.  
 Литта Екатерина граф., племянница Потемкина, по 1-му мужу Скавронская, 459,  
 460, 465, 466, 472, 473.  
 Личманъ осадчій, 869.  
 Лобановъ-Ростовскій кн., 642;—Клеопатра княгиня, 597;—ая, урожд. гр. Куше-  
 лева-Безбородко, 658.  
 Лобатынскій Созонтъ свящ., 392.  
 Лобковъ надв. сов., землевл., 832;



- Лобода Иванъ, предводитель казаковъ, 999.  
Ловицкій Оома свящ., 560.  
Лоевскіе землевл., 567, 661, 967;—Василій державца, 957.  
Лозинскіе землевл., 937;—Адамъ державца 651;—Евфимій прот., 33, 125;—Карпъ свящ., 336;—Крискентъ свящ., 50;—Онуфрій свящ., 160;—Петръ свящ., 810;—Сягизмундъ землевл., 912;—Симеонъ свящ., 27.  
Ломиковскій Александръ свящ., 462.  
Лонткевичъ Адрианъ пономарь, 786, 787.  
Лончевскій Казиміръ, староста баговицкій, 470.  
Лопатинскіе дворяне-землевл., 617, 1044.  
Лопушанскій Антоній землевл., 367;—Юліанъ-Антонъ-Войцѣхъ землевл., 376.  
Лосковскій Авраамъ державца, 964.  
Лосятинскій Василій свящ., 74.  
Лосятинскій Александръ свящ., 110.  
Лотоцкій Викторъ, епарх. миссіонеръ, 127;—Даніилъ свящ., 918;—Игнатій свящ., 127;—Іустинъ протоіер., 675.  
Лохвинскій парохъ, 653.  
Лохвицкій, Лохвѣцкій Іосифъ свящ., 1035.  
Лоховскіе свящ., 851;—Михаилъ свящ., 958.  
Луговъ землевл., 561.  
Лука (фам. неизв.) свящ., 241, 645.  
Лукашевичъ Θεодоръ свящ., 160.  
Лукашъ (фам. неизв.) державца, 578;—строитель церкви, грекъ, 686.  
Луцандинъ землевл., 807.  
Луцоль чабанъ-осадчій, 81.  
Луцоль Василій, молдавскій господарь, 329, 345, 999, 1000;—Домна-Розанда, Луксандра, дочь молдав. господаря, см. Хмѣльницкая.  
Лыховскій Вацлавъ землевл., 635;—Игнатій землевл., 635.  
Львовичъ Сильвестръ свящ., 987;—Θеодоръ свящ., 197.  
Львовъ Вл. Н. землевл., 909;—а Марья Мих. землевл., 620, 629.  
Лѣвекій Евстафій свящ., см. Косякъ;—Ілія парохъ, 662.  
Лѣвчинскій обыватель, 662.  
Лѣноревскій Симеонъ свящ., 775.  
Лѣсевичи землевл., 474, 491;—Викентій землевл., 424;—Іоакимъ землевл., 491.  
Любаръ Гедиміновичъ, князь литовскій, 541, 877.  
Любинецкій землевл., 954;—Антоній свящ., 750.  
Любинскій землевл., 484;—аз землевл., 42;—деканъ, 819, 821;—Іаковъ свящ., 987;—Іоаникій свящ.; 930;—Іоаннъ, брацлавскій уніат. офіціалъ, 154, 171, 248.  
Любичанковскій Василій свящ., 49;—Григорій свящ., 126.  
Любичъ-Залѣскій Михаилъ землевл., 603;—Францъ землевл., 757.  
Любовичъ Іоаннъ свящ., 193.  
Любомирскіе кн., землевл., 5, 7, 8, 9, 10, 12, 14, 24, 25, 28, 32, 33, 37, 41, 42, 48, 52, 53, 58, 59, 65, 66, 67, 68, 72, 73, 79, 83, 88, 108, 111, 113, 119, 122, 152, 180, 238, 251, 265, 320, 495, 543, 561, 563, 612, 620, 621, 623, 624, 625, 629, 647, 666, 672, 680, 706, 708, 711, 713, 715, 716, 718, 719,



720, 721, 722, 724, 728, 773, 774, 782, 783, 786, 789, 795, 797, 800, 817, 821, 824, 826, 828, 831, 835, 836, 838, 839, 841, 842, 843, 844, 889, 892, 901, 988, 1004, 1005, 1006, 1009, 1012, 1016, 1017, 1018, 1019, 1020, 1021, 1022, 1023, 1024, 1026, 1037, 1038, 1040, 1045, 1046, 1051, 1053, 1054, 1063;—Александра Станисл. кн., см. Потоцкая;—Александръ кн., землевл., 6, 37, 45, 83, 841, 842, 843, 1009, 1026;—Анна земл., 251;—Ан. землевл., 25;—Антоній кн., землевл., 505, 562, 563, 565;—Варвара-Іоанна, см. Конецпольская;—Георхъ кн., 725, 732;—Доминикъ кн. 611, 612, 621, 721;—Елизавета, урожд. Чарторыйская, 897;—Изабелла кн. землевл., 901;—Іосифъ кн., 1, 42, 56, 66, 89, 100, 179, 732, 776, 834;—Ксаверій кн., 834;—Северіанъ кн., 843;—Софья кн., землевл., 234, 235;—Станиславъ, под-етолій коронный, 16, 19, 22, 23, 37, 44;—Станиславъ кн., 720, 729, 732, 771;—Станиславъ, староста сандомирскій, 830;—Францискъ-Фердинандъ кн., 562, 563, 565, 647;—Юрій-Мартинъ, староста барскій, кн., 612, 622, 732, 763;—Янъ кн., 832;—Оскла кн., 708;—Оефила-Людвика кн., 244;—ая кн., см. Холоневская;—ая, урожд. Сосновская, землевл., 56.

Лѣбославскій Николай протоіерей, 125.

Людвигъ (фам. неизв.) осадчій, 221.

Людкевичъ Александръ свящ. 1044;—Антоній Іоанновичъ свящ., 139;—Антонъ свящ., 139;—Григорій свящ., 47, 786;—Іоакимъ свящ., 1044;—Іоаннъ свящ., 1044;—Лука протоіер., 729.

Люшневый Антонъ осадчій, 82.

Лицкій крест., 404.

Лицкоронскіе дворяне, землевл., 400, 426, 435, 445, 449, 451, 455, 456, 461, 484;—Елизавета (по 2 мужу Станиславская), урожд. Гербургъ, 456, 943, 981;—Николай, стар. скальскій, 412;—Станиславъ землевл., 412, 449, 542, 943, 983, 988, 999;—ая, урожд. Калиновская, землевл., 449.

Лясецкая Анна, дочь священ., см. Кулицкая;—Максимъ свящ., 150.

Лясоцкіе землевл., 455.

Лятицкій Іоаннъ свящ., 187.

Ляторовскій Арсеній свящ., 960.

Ляховецкіе землевл., 436;—Василій свящ., 436.

Ляценко Іосифъ свящ., 120.

**Маазъ** баронъ, землевл., 1041, 1049, 1055;—Аристь баронъ, землевл., 308.

Маврокордато, одесскій кунець-грекъ, землевл., 371, 375.

Магометь IV, турецкій султанъ, 324, 449, 544.

Мадюди крест., 156.

Мажула Матѳей ктиторъ, 241.

Мазаракій землевл., 588, 638, 644, 668;—Викентій землевл., 658;—Стефанида землевл., см. Мостовская.

Мазепа Иванъ, малороссійскій гетманъ, 340, 656.

Мазепчуки крест., см. Денисюки.

Мазуръ крест., 180, 804;—крест.-землевл., 958.

Майдановъ полковникъ, 339.



- Майдель баронъ, землевл., 430, 852, 941;—Георгій баронъ, землевл., 430;—Софья Егоровна баронесса, 957.
- Майстеръ Григорій ктиторъ, 580.
- Макарій, патріархъ антиохійскій, 810, 817, 833, 841.
- Маковецкіе землевл., 415, 423, 426, 483, 484, 486, 722, 853, 926;—Михаиль землевл., 933;—Наркисъ землевл., 418, 933, 952, 953, 954;—Николай, мечникъ червоногород., 423;—Стефанъ землевл., 933;—Яковъ свящ., 257;—Янъ землевл., 933.
- Маковскій Павелъ свящ., 80;—Феофилъ свящ., 351.
- Максимиліанъ Рылло, уніат. еписк. холмскій, см. Рылло.
- Максимицькь Дмитрій крест., 370.
- Максимовы землевл., 997.
- Максимъ (фам. неизв.) свящ., 604.
- Малаховичъ Лаврентій (Ваврженецъ), типографщикъ, 407.
- Малаховскіе шляхта, 431;—предводитель польскаго отряда, 345;—Андрей, староста смотричскій, 440;—ая землевл., 433;—ая державца, 444.
- Малашевичъ, подольскій вице-губернаторъ, землевл., 656.
- Маленки-Волковинскіе шлях., см. Волковинскіе.
- Малжевскій Григорій свящ., 376.
- Малынкевичи землевл., 461.
- Малиновскіе землевл., 855.
- Малицкій Василій парохъ, 75.
- Малиевскіе землевл., 947.
- Малыченко Константинъ свящ., 416.
- Малынь-Мытко держав., см. Верещатинскій.
- Мальчевскій землевл., 900, 901.
- Мамаи крест., 315.
- Маниловскій Варооломей свящ., 957;—Георгій свящ., 170, 195;—Іоаннъ свящ., 170;—Матѳей свящ., 170.
- Манчевскій свящ., 1035.
- Маньковскіе землевл., 1016;—Вацлавъ землевл., 1045;—Іаковъ свящ., 192;—Іоаннъ свящ., 308;—Максимъ свящ., 186;—Сев. землевл., 1048;—Сямеонъ свящ., 46, 367;—Феликсъ землевл., 1045;—Филимонъ свящ., 319;—Эмерихъ землевл., 1005;—Фома свящ., 319.
- Марантоповъ грекъ-землевл., 513.
- Маріамва (фам. неизв.), ревнительница православія, 738.
- Марія Александровна Императрица (супруга Императора Александра II), 108, 409, 540, 730.
- Маркевичъ свящ., 851;—Іоаннъ свящ., 914;—Іосифъ свящ., 914;—Климентъ свящ., 188;—Фома свящ., 259.
- Маркеллъ, епископъ подольскій, 98, 360, 828.
- Маркіанъ Бѣлозоръ, камен. уніат. епископъ, см. Бѣлозоръ.
- Мэрковскіе землевл., 887, 949;—Г. землевл., 261;—Францискъ землевл., 422.
- Мэркушовскій шляхт., 632.
- Мармулинскій-Мышко, см. Мышко-Мармулинскій.
- Марсовичъ М. В. штабсъ-капитанъ, землевл., 25.



- Мартиновскій Августинъ, см. Анатолий, архієпископъ могилевскій;—Василій свящ., 845;— Викторъ протоіер., 306;— Іоаннъ свящ., 792;— Оадей свящ., см. Сергій архим.
- Мартинъ Бялобржескій, камен. катол. бискупъ, см. Бялобржескій;— осадчій (фамилія неизв.), 622.
- Мартыничъ державца, 500.
- Мартышевичъ, деканъ каменецкій, 413.
- Маруна Григорій крест., 324.
- Мархоцкіе землевл., 410, 858, 947, 962, 969, 970, 971;—Войцѣхъ землевл., 947, 968;—Людвикъ графъ, 973;—ая землевл., см. Мнишекъ;—Игнатій Сциборъ-Мархоцкій землевл., 968, 969;—Сциборъ-Мархоцкіе землевл., 971.
- Марценко Михаилъ протоіерей, 645.
- Марцикевичъ землевл., 880.
- Марцишевскій Василій свящ., 296;—Іоаннъ свящ., 296.
- Марченко Анна крест., 155;—Григорій осадчій, 155.
- Марчинскій Лаврентій каноникъ, историкъ, 328, 435, 522.
- Маршалковскій свящ., 290;—Іаковъ свящ., 355.
- Масальская княгиня-землевл., 997.
- Маскевичъ Михаилъ, регентъ каменецкой градской канцеляріи, 383.
- Матвѣй „визъ Лилицы“ (фам. неизв.), ксендзъ, 615.
- Матеашъ, староста меджибожскій, 541.
- Матковскіе землевл., 723, 1006;—Аксентій свящ., 910;— Василій, барскій офіціалъ, 615;—Тимошей, брацл. офіціалъ, 136, 1007;—Тимошей свящ., 752.
- Матушевичъ землевл., 493.
- Матяшъ осадчій, 648;—мелкій собственникъ, 661.
- Матсѣй П, бискупъ каменецкій, 392;—свящ. (фам. неизв.), 657.
- Мацневъ землевл., 959.
- Мацѣвичъ Андрей свящ., 761, 984.
- Машкевичъ Игнатій свящ., 611;—Іаковъ свящ., 808;—Іоаннъ свящ., 175, 182, 1028.
- Медвѣдъ, гайдамацкій предводитель, 906.
- Медынскій Димитрій свящ., 307;—Іоаннъ свящ., 225;—Леонтій свящ., 192.
- Мезарякъ Иванъ свящ., 326.
- Мейендорфъ М. В. баронесса, землевл., 616.
- Мекъ землевл., см. Фонъ-Мекъ.
- Мелетій Дорошковскій, камен. епископъ, см. Дорошковскій.
- Мелецкіе, Мельцкіе дворяне, 457;—Николай, воевода подольскій, 458;—Янъ, хмѣльницкій староста, 606, 652.
- Мелешевскій землевл., 314.
- Мелешко землевл., 226, 301;—Иванъ землевл., 290;—казакъ осадчій, 298.
- Мелхиседекъ, патріархъ армянскій, 393.
- Мельникъ крест., 18;—Антоній крест., 636;—Лукіанъ благотворитель, 140.
- Мельницкій Антоній свящ., 249;—Евфимій свящ., 78.
- Мельничукъ Димитрій крест., 1043.
- Мельштинскій Спытко, воевода краковскій, 379, 439, 541.
- Менган-Гирей, крымскій ханъ, 544, 606, 953.
- Менцинская Лаура землевл., 634



- Менчыць Оома свящ., 673.  
 Мерзвинскіе землевл., 535, 638;—Августина, урожд. Погурская, землевл., 535;—  
 Брониславъ землевл., 675.  
 Мержеевскіе землевл., 431, 929;—Іосифъ землевл., 428.  
 Местмахеръ Павелъ баронъ, 979.  
 Метанъ, предводитель гайдамаковъ, 334.  
 Мещерскій Василій Серг. кн., землевл., 610, 621.  
 Меодій осадчій, см. Евводій.  
 Мигалевичъ, Мѣгалевичъ свящ., 141;—Петръ свящ., 253.  
 Мизевскій Тимошей кол. секр., 145.  
 Мизонскій Евстафій свящ., 365.  
 Микешъ, уполномоченный семиградскаго князя, 543.  
 Микильмъ землевл., 873.  
 Микитенко крест., 165.  
 Миклашевскій Стефанъ парохъ, 1034.  
 Миколаенки-Галузинскіе шлях., см. Галузинскіе.  
 Микулинскіе, подольскіе дворяне, 573;—Анна, см. Волинецкая;—Богданъ земля-  
 нинъ, 573, 582, 586, 600;—Иванъ землянинъ, 582, 586;—Супруновичъ Иванко  
 землянинъ, 586;—Романъ землянинъ, 573;—Софья, см. Волинецкая;—Супрунъ  
 землянинъ, 586.  
 Микульскій Петръ свящ., 648.  
 Миллеры землевл., 926, 934.  
 Милорадовичъ землевл., 252, 918.  
 Мильскій Іаковъ свящ., 1062.  
 Милѣй, правитель Бакоты XIII в., 922.  
 Милуновскіе землевл., 968;—Іоаннъ свящ., 719;—Лука свящ., 719.  
 Миняхъ киягиня, см. Ягужинская гр.  
 Мирещій арендаторъ, 79.  
 Мироненко Александръ землевл., 202;—Феодоръ молдаванинъ, народный предво-  
 дитель, 983.  
 Мироновичъ Іоаннъ свящ., 890;—Феодоръ свящ., 332.  
 Миславскій, кievскій митрополтъ, см. Самуилъ.  
 Мисюра Іаковъ свящ., 825.  
 Мисюровичъ чиновникъ, 587.  
 Михаилъ (Вишневецкій), король польскій, 383;—осадчій (фам. неизв.), 445;—выхо-  
 децъ изъ Болгаріи (фам. неизв.), 761.  
 Михаилъ Павловичъ, великій князь, 390.  
 Михайловскій землевл., 308;—ксендзь, 654;—Трофимъ парохъ, 1044.  
 Михайловъ Василій свящ., 147.  
 Михалевскій Іоаннъ свящ., 742.  
 Михаловскіе землевл., 265, 449.  
 Михальскіе землевл., 128.  
 Михевичъ, Михѣвичъ Гавріилъ свящ., 555;—Іаковъ свящ., 910;—Никандръ  
 протоіерей, 287, 771, 848;—Феодоръ свящ., 502.  
 Миходуй Лука крест., 955.  
 Мишковатый Игнатій, 169.



- Мищенко Иванъ полковникъ, землевл., 648.  
Міаковскій Іасонъ свящ., 192;—Тимофей свящ., 192.  
Млодзянскій землевл., 876.  
Млынскій землевл., 684.  
Мвишка, Мвишки землевл., 410, 473, 476, 488, 495, 880, 884, 890, 892, 907, 918, 921;—хорунжій коронний, 249;—урожд. Замојская граф., 904;—урожд. Мархоцкая, землевл., 410;—Сигизмундъ землевл., 893;—Эвелина землевл., 424.  
Могіла Іеремія, господарь молдавскій, 406, 446, 458, 683;—Константинъ, господарь волошскій, 458;—Маріанна или Марія, дочь молдав. господаря, см. Потоцкая;—Петръ, кievскій митрополитъ, см. Петръ;—полковникъ, казацкій гетманъ, 685.  
Могіла-Станкевичъ Іосифъ свящ., 769.  
Могильскій Григорій свящ., 868, 872.  
Могиланка Маріанна или Марія, дочь молдав. господаря, см. Потоцкая.  
Модестъ, архієпископъ волынскій, 596, 650, 651, 670.  
Модзелевскіе землевл., 826, 836.  
Можайскіе землевл., 185.  
Мокошинскій Стефанъ свящ., 159.  
Мокрицкій Василій протоіерей, 270, 803;—Григорій официалъ, 115;—Данилъ, деканъ чечельницкій, 81;—Іаковъ свящ., 66;—М. протоіерей, 972.  
Молостовъ Владиміръ землевл., 1033.  
Молчановскій Аванасій свящ., 81;—Василій свящ., 81;—Димитрій свящ., 81;—Лука свящ., 81.  
Молчанъ осадчій, 1056.  
Момбень Балтазаръ ротмистръ, 768.  
Монастырскій свящ., 935;—Іоаннъ свящ., 327.  
Мончинскій Василій свящ., 893.  
Моравскій Ігнатій землевл., 260;—Константинъ протоіерей, 125.  
Моралевичъ Каллистратъ свящ., 553.  
Морачевичъ Харитонъ протоіерей, 863.  
Морачинскіе землевл., 912, 913.  
Мордасова Чарноха державца, см. Володыевскіе.  
Мордасы-Поцовскіе шлях., см. Поцовскіе.  
Морзвичъ, деканъ уманскій, 115.  
Морковы графы, 405, 693, 696;—Аркадій Ивановичъ землевл., 401, 403, 404, 448, 453, 498, 499, 501, 502, 509, 512, 514, 515;—Аркадій Іракліевичъ гр., 656;—Варвара граф., 693;—Евгенія граф., 696;—Іраклій Аркадіевичъ гр., 637, 656, 657;—Іраклій Ивановичъ гр., 657, 693, 696;—М. А. гр., 498;—Марія землевл., 693;—Николай гр., 693;—см. Чернышева, 693.  
Морозовскіе землевл., 949;—или Мрозовскій Ксенофонъ свящ., 335;—или Мрозовскій Романъ свящ., 335.  
Морозовъ-Гребенчукъ землевл., 694.  
Морскіе землевл., 882.  
Морштынова Елена, урожд. Калиновская, землевл., 683.  
Москалевы землевл., 30, 76.  
Москаленко крест., 16.



- Моссаковскіе землевл., 168, 1059.  
Мостовскіе землевл., 1057;—Адольтъ землевл., 658;—Стефанида, урожд. Мазараки, землевл., 658.  
Моховскій regimentарь, 269.  
Мочульскіе землевл., 1009;—Іоакимъ свящ., 173;—осадчій, 75.  
Мошанецъ Петръ крест., 892.  
Мошенскій державца, 727.  
Мошинскіе, Мушинскіе гр., землевл., 28, 30, 358, 361, 363, 371, 374, 435, 676, 775, 776, 778, 779, 801, 803, 805, 806, 807, 809, 812, 934, 935, 936;—ая Жозефина гр., см. Шембекъ;—Петръ гр., 375, 802, 805.  
Мрозовскіе свящ., см. Морозовскіе.  
Метиславъ Нѣмой князь, 541.  
Мугочій каштанъ, землевл., 675;—Елена, урожд. Борейко, землевл., 675.  
Мунтяны осадчіе, см. Волошныи.  
Мураховскіе крест., 50.  
Мурашко, казацкій полководецъ, 324, 329, 330.  
Мурованый Григорій крест., 31.  
Мухальскій Игнатій свящ., 665.  
Мушинскіе гр., см. Мошинскіе.  
Мушубинскій, управляющій имѣніемъ, 20.  
Мытки державцы, 698, 700, 761, 762;—Малышъ держав., см. Верещатинскій;—Сыма (Мытковичъ) державца, 717, 758.  
Мышевскій Севастьянъ свящ., 54.  
Мышко-Мармулинскій землевл., 290.  
Мышко-Холоневскіе гр., см. Холоневскіе.  
Мѣгалевиць Петръ свящ., см. Мигалевиць.  
Мясковскіе шлях., 567, 617, 717, 727, 754;—Войцѣхъ держав., 723;—Лука землевл., 698;—Лукашъ-Казиміръ землевл., 722, 723.
- 
- Н**абоковъ чиновн., землевл., 491.  
Навроцкій Григорій землевл., 619;—Н. Г. земл., 619.  
Нагорскій Каллиникъ, ключарь собора, 125, 388, 405.  
Надвроцкій Аѳанасій свящ., 674;—Іоаннъ свящ., 648, 674;—Іосифъ свящ., 551;—  
    Ѳеодоръ свящ., 674.  
Надольскій свящ., 1055;—Арсеній свящ. 932;—Евгихій протоіер., 932;—Елпиди-  
    форъ свящ., 955;—Іоаннъ свящ., 932.  
Наконечный Лавринъ осадчій, 239.  
Накулы поселенцы, 836;—Кузьма осадчій, 836.  
Наливайко осадчій, 55, 85;—крест., 478;—свящ., 830;—Василій свящ., 154;—  
    Власій свящ., 1018.  
Напольскій землевл., 773.  
Нарожницкій Ѳеодоръ парохъ, 830.  
Нарышкана, по 1-му мужу Суворова, см. Голицына кн.  
Нассау-Зигенъ князь, 950, 960;—Каролина, урожд. Годзская, по 1 мужу кн. Сан-  
    гушко, 951, 957, 958, 960.  
Наумовъ Моисей свящ., 661.



- Нахимовъ С. Н. землевл., 854.  
Невидъ Николай, войтъ барскій, 765.  
Негребецкій свящ., 399;—Марія землевл., 297.  
Недоборскій Иванъ осадчій, 413.  
Недобыльскій Константинъ свящ., 834;—Романъ свящ., 834.  
Недѣльскій Филаретъ свящ., 839.  
Некльевичъ Александръ свящ., 518, 525.  
Немира, владѣтель Бакоты, 934, 936, 938;—ы землевл., 200.  
Немировский Викторъ свящ., 662.  
Неровицкій Іоаннъ свящ., 160.  
Несвицкій Ѳеодоръ Корибутовичъ князь, 606, 1052.  
Несецкій, польскій историкъ, 1030.  
Нестеровскій Іоаннъ свящ., 178, 892.  
Несторъ осадчій, 143.  
Нечай Давидъ, полковникъ казанскій, 132, 999, 1054;—Стефанъ казакъ, 1021.  
Нешевичъ, Нешъ или Нишъ шляхт., 700, 744;—Игнатій шляхт., 700.  
Нешъ шлях., см. Нешевичъ.  
Никита (фам. неизв.) крест., 883.  
Никитинъ гр., землевл., 534.  
Никифоръ (фам. неизв.) свящ., 220.  
Николаевскій Георгій свящ., 85.  
Николай, еписк. балтскій, 85, 98;—судья каменецкій, державца, 904;—Лабунскій, камен. бискупъ, см. Лабунскій.  
Николай I Павловичъ Императоръ, 89, 280, 306, 330, 390, 545, 600.  
Николай II Александровичъ Императоръ, 291, 370, 373, 578, 616, 835;—онъ же въ бытность Цесаревичемъ, 498, 572, 687, 773.  
Никольскій Димитрій свящ., 145, 147.  
Нишъ шляхт., см. Нешевичъ.  
Нищинскій Ѳеодоръ свящ., 162;—Марія, дочь свящ., 162.  
Новаковский Ѳеодоръ, деканъ чечельницкій, 788.  
Новацкіе землевл., 479.  
Новицкіе землевл., 530;—староста маркушовскій, землевл., 632;—Александръ свящ., 241;—Гавриилъ свящ., 652;—Михаилъ, каедр. протоіерей, 387, 388, 771;—Николай свящ., 167.  
Новогребельскій Ѳеодоръ, деканъ чечельницкій, 60, 111, 153.  
Новодворскіе державцы, 476, 877;—живописецъ, 430.  
Ногачевскій свящ., 19.  
Нолькенъ Эрнестъ баронъ, см. Фонъ-Нолькенъ.  
Носковъ землевл., 873.  
Нурединъ Девлетъ-Гирей, крымскій ханъ, 999.  
Нѣженцовъ, присяж. повѣренный, 1027.  
Нѣмецъ Янъ, староста летичевскій, 541.  
Нѣровецкій Григорій свящ., 323;—Іаковъ свящ., 323.

**Обинскій** посессоръ, 346.

**Обланскій** Іеремія свящ., 335.



- Ободзинскіе, Ободинскіе землевл., 130, 633.
- Оболенскіе кн., землевл., 112, 403, 453, 509, 832;—А. кн. землевл., 202;—Левъ протоіерей, 935, 1002.
- Обрембскій землевл., 432.
- Овсяниковы-Ивановскіе землевл., см. Ивановскіе.
- Овсяницкій Іоаннъ свящ., 303.
- Овсянюки осадчіе, 114.
- Огинскіе землевл., 877.
- Одицы землевл., 617;—Андрей, войскій подольскій, 617;—Піусъ землевл., 617;—Раймундъ землевл., 617.
- Одржевольскій, Одревольскій Янъ, староста винницкій, 211, 269; — Аниа землевл., 269.
- Одровонжи державцы, 505, 518, 519, 525, 892, 896, 900, 901, 903, 950;—Андрей, воевода русскій, 520, 751, 767;—Петръ „изъ Спровы“, староста камен., 519, 520, 522, 558;—Софья землевл., см. Тарновская;—Станиславъ, воевода польскій, держав., 509, 520, 564, 751, 902;—Янъ держав., 505, 506, 508.
- Ожигаленки-Поповскіе шлех., см. Поповскіе.
- Окветко-Мишало землевл., 997.
- Окльевскій Іоаннъ свящ., 69.
- Оленина Вѣра землевл., 666.
- Олеско, воевода смотрчскій, 439.
- Олофъ, лютеран. пасторъ, 802.
- Оловянишниковъ, москов. купецъ, 63.
- Олсуфьевъ землевл., 501.
- Ольга Павловна велик. княжна, 770.
- Ольгердъ Гедиминовичъ, вел. князь литовскій, 123, 210, 379, 422, 439, 541, 922.
- Ольденбургскій Петръ принцъ, 143.
- Ольшановскій Алексѣй парохъ, 105.
- Ольшевскіе землевл., 631;—Андрей свящ., 515;—Павель крест., 126;—Павель свящ., 515;—ая, урожд. Знамеронская, землевл., 92.
- Омеляновскій Оома свящ., 168.
- Омелянскій Григорій свящ., 191.
- Онисимъ (фам. неизв.) осадчій, 83.
- Онопrienко генералъ, землевл., 62.
- Онуфріевичъ Антоній, судья-суррогаторъ, 417.
- Онуфрій Шумлянскій, еписк. перемышльскій, см. Шумлянскій.
- Опацкіе землевл., 318.
- Опольская, урожд. Борейко, землевл., 681.
- Опоченки, обыватели каменекіе, 391.
- Опочинскіе землевл., 774.
- Опоковъ Алексѣй свящ., 145.
- Орель Стефанъ осадчій, 87, 88.
- Оржеховскіе державцы, 461, 930.
- Оришовскій Янъ землевл., 1053.
- Орликовскій Титъ землевл., 1064.
- Орловскіе дворяне-землевл., 594, 598, 610, 621, 623, 624, 625, 850, 906, 914,



947;—Адамъ землевл., 598, 641, 642, 643, 858;—Александръ свящ., 532;—  
Александръ землевл., 642;—Андрей землевл., 613, 621;—Марія землевл.,  
см. Соколовская;—Михаилъ протоіерей, 871;—Северинъ землевл., 621, 622,  
624, 625;—Юзефа, урожд. Ивановская, землевл., 594, 642;—Янъ землевл.,  
858;—Янъ-Онуфрій землевл., 947;—Феодосій свящ., 910.

Орловы кн., землевл., 773, 784, 786, 789, 795;—Екатерина Ник. графиня, 782.  
Орменчикъ Амвросій „изъ Звартова“, шляхт., 908.  
Осадчіе крест., 161.

Осадчукъ Михаилъ крест., 277.

Осликовский Андрей свящ., 118;—Несторъ свящ., 118.

Османъ-паша, 407.

Осолинскіе гр., 575, 607;—Іосифъ гр., староста хмѣльницькій, 601, 607, 652, 661;—  
Францъ-Максимиліанъ, староста хмѣльницькій, 607.

Осочинскій Василій свящ., 992.

Остановичъ свящ., 86;—благодѣтельный, 203;—А. свящ., 795;—Авксентій свящ.,  
166;—Андрей свящ., 199;—Антоній свящ., 199;—Григорій свящ., 154, 199;—  
Іоаннъ деканъ, 909;—Іосифъ свящ., 74;—Максимъ свящ., 199;—Петръ свящ.,  
323;—Стефанъ свящ., 199.

Остородъ Кристофъ соцініанинъ, 606.

Островскіе землевл., 60, 84, 258, 500, 501, 872;—Богданъ, подкоморій брацлав.,  
259;—Автономъ свящ., 555;—Марцелій землевл., 258.

Острожскіе князья, 659;—Константинь Ивановичъ 211, 867;—К. К. князь, 867.

Остророгъ Николай, 543.

Осьцій Василій свящ., 713;—Михаилъ свящ., 99;—Яковъ державца, 442;—я  
Анна держав., см. Радецкіе.

Охоцкіе землевл., 468;—Антоній землевл., 417.

Охримовичъ Андрей землевл., 663;—Іоаннъ протоіерей, 663;—Митрофанъ землевл.,  
663;—Никифоръ свящ., 1019;—Павелъ свящ., 316;—Феодосій свящ., 1019.

---

**Павелъ I Петровичъ Императоръ**, 137, 384, 636, 770, 841, 960.

Павелъ Алешскій діаконъ, спутникъ антиохійскаго патріарха Макарія, 810, 817,  
832, 833, 841, 842;—Волуцкій, камен. католич. бискупъ, см. Волуцкій;—  
Пясецкій, бискупъ каменецкій, см. Пясецкій.

Павлова Ева землевл., 548.

Павловскіе землевл., 419.

Павлушковъ землевл., 693;—Евгеній землевл., 693.

Павлюкъ Остапъ, глава казацкаго загона, 143.

Падницкій Константинъ свящ., 418.

Падура Тымко поэтъ, 67.

Пансій іеромонахъ, 583.

Паламарчукъ крест., 549.

Палевскій Никита свящ., 619.

Палій Семень, казацкій полковникъ, 765.

Палладій (Пантеленмонъ Базилевичъ) іеромонахъ, 160, 162.

Палюховичъ Іоаннъ протоіерей, 637, 842, 843.

Панкевичъ Іоаннъ свящ., 743, 747.



- Панкратій грець, митрополитъ каменецкій, экзархъ всея Малыя Руси, 384.  
Панталійчукъ Аванасій свящ., 472.  
Пантенки-Поповскіе шлях., см. Поповскіе.  
Паньковскій землевл., 1011.  
Панежскій Станиславъ державца, 488.  
Паранка, жена каменец. мѣщанина, державца, 908;—жена камен. вицерегента, 908.  
Парпура Борисъ осадчій, 227.  
Партыкевичъ Василій свящ., 754.  
Пархоменко-Голицынъ Иванъ Кирилл., художникъ, 647.  
Пархолюки крест., 315.  
Паславскій свящ., 399.  
Пасѣда крест., 70.  
Патонъ М. землевл., 964;—Оскаръ землевл., 964.  
Пахомій, архимандритъ могилевскій, 687, 688.  
Пашковскій І. свящ., 808;—Максимъ свящ., 862;—Оома свящ., 893.  
Пашута Андрей деканъ, 810;—Василій свящ., 331;—Кириллъ свящ., 338; Ми-  
хаиль свящ., 884.  
Пащенко Іосифъ свящ., 645;—Левъ полковникъ, 875.  
Пейсахъ еврей-заводчикъ, 621.  
Пелко-Бесядовскій землевл., 997.  
Пеньковскій землевл., 233.  
Пецдовскіе шлях., 947;—Лаврентій, подольскій судья, 948.  
Пергатовскій Григорій свящ., 98;—Іоаннъ свящ., 98;—Сергій свящ., 164.  
Перелешинъ А. П. полковникъ, 174.  
Переличчинскій, Пшеніорковскій Максимъ шлях., 724.  
Перетятковъ Николай свящ., 54.  
Пержинскій Василій свящ., 1002;—Григорій свящ., 283;—Стефанъ свящ., 1002.  
Перловскій Станиславъ землевл., 1035.  
Перняць А. инженеръ, 184.  
Песочинскіе землевл., см. Пясочинскіе.  
Петраховскіе землевл., 584;—Василій землевл., 584.  
Петриковскій Августинъ, католич. монахъ, 671;—Екатерина, урожд. Ледыховская,  
землевл., 644;—Николай землевл., 632, 644;—Янъ землевл., 632.  
Петринскій свящ., 1047;—Антоній свящ., 748;—Іаковъ протоіерей, 1001;—Іоаннъ  
свящ., 1029, 1031;—Михаиль свящ., 907;—Онуфрій свящ., 907.  
Петрицкій Ілія свящ., 738.  
Петровскій Михаилъ землевл., 664;—Онуфрій свящ., 412;—Яковъ свящ., 412, 708.  
Петровъ А. мир. посредникъ, 620;—Н. П. профессоръ, 392.  
Петроковскіе землевл., 890, 892.  
Петрусевичъ Іоаннъ свящ., 961;—Филиппъ свящ., 633.  
Петръ, раскольникій лжеєпископъ, 790;—„изъ Клиничъ“ державца, 415.  
Петръ І Алексѣевичъ Императоръ, 403.  
Петръ Бѣлянскій, ун. єпископъ, см. Бѣлянскій.  
Петръ Могіла, кievскій митрополитъ, 211.  
Пиванскіе землевл., 302.  
Пидлявскій, строитель церкви, 575.



- Пиккульскіе землевл., 128.  
Пилипъ Григорій свящ., 515, 860;—Марія, дочь свящ., 1012;—Михаилъ свящ., 515;  
—Тимоѳей свящ., 129, 1012.  
Пивинскіе шлях., 757;—ая, урожд. Дзѣркекъ, державца, 757.  
Пироговъ Николай Ив., знам. хирургъ, 221, 597;—Николай Ник. землевл., 597;—  
Александра Антоновна, жена хирурга, 221.  
Писаревскіе землевл., 432;—ая землевл., 436.  
Писаренко, уманскій казачій полковникъ, 990.  
Писаржевскій К. Н. дворянинъ, 572.  
Писарко Василій парохъ, 833, 837.  
Писнячевскій Августинъ свящ., 84, 120;—Викторъ свящ., 821;—Григорій свящ.  
745;—Игнатій свящ., 1002;—Іоаннъ свящ., 1027, 1028;—Николай свящ.  
160;—или Пѣсвячевскій Порфирій свящ., 75, 309, 354;—Прокопій свящ.,  
41;—Симеонъ свящ., 28, 29.  
Пій IV, папа римскій, 685.  
Понтковскіе землевл., 588.  
Плаховъ Лавръ художникъ, 996.  
Плачковскій намѣстникъ, 732.  
Плащевскій Алексій свящ., 179.  
Плисскій Іоаннъ, каменец. официалъ, 396, 415.  
Плоскировскіе, Проскуровскіе землевл., 953.  
Плотинскіе крест., 44.  
Плуговскій Іаковъ свящ., 472.  
Плужинскій чиновникъ, 608.  
Плюшки-Волковинскіе шлях., см. Волковинскіе.  
Погорецкій Стефанъ свящ., 335.  
Погорецкій Адамъ свящ., 1048;—Іоаннъ свящ., 718;—Кирилъ свящ., 821.  
Погорскіе землевл., см. Погурскіе.  
Погурскіе, Погорскіе землевл., 670, 717;—Августина земл., см. Мержеевская;—  
Александръ землевл., 681;—Иванъ землевл., 535.  
Подвысоцкій землевл., 456;—Кассіанъ протоіерей, 572.  
Подгорецкій Александръ свящ., 786.  
Подгоричани генералъ-маіоръ, 607.  
Подгорскій Анастасій землевл., 365, 366, 369.  
Подгурскій свящ., 371;—Дометій свящ., 1063;—Іоаннъ свящ., 205;—Іосифъ свящ.,  
948;—Флоріанъ землевл., 204;—Ѳеодоръ свящ., 83, 84.  
Подлезецкій Іосифъ землевл., 370.  
Подоба-Волковинскіе шлях., см. Волковинскіе.  
Подольскій Василій свящ., 99;—Гаврилъ свящ., 99;—Тимоѳей крест., 594.  
Подосскій Леонъ землевл., см. Кальмъ-Подосскій.  
Подруцкій Андрей свящ., 947;—Филиппъ свящ., 947.  
Подфилинскіе шлях., 461, 468, 471, 519;—Викторинъ, судья каменецкій, держ.,  
908;—Іоаннъ, вѣстароста зиньковскій, 908;—Яковъ, каштелянъ каменец-  
кій, 468;—ая землевл., 482.  
Подчасенчи дворіане, см. Подчаскіе.  
Подчаскіе, Подчасенчи дворіане, 409;—Касперъ землевл., 409;—Станиславъ земл., 409.



- Подчашина Маргарита, урожд. Лаць, державца, 506.  
Подчешій графъ, 505.  
Полигонецкій Михайль свящ., 843.  
Полигула Василій свящ., 830.  
Поликарпъ (Родкевичъ Θεодосій); еписк. орловскій, 399.  
Политанскій дворянинъ, 1046.  
Полтавскій Антоній свящ., 960.  
Полтовичъ Петръ Цез. землевл., 837;—Цезарій земля, 836.  
Полтычевскій Григорій свящ., 714.  
Полиновскій землевл., 985.  
Помаранскій Леонтій свящ., 405.  
Поморскій землевл., 848.  
Понискіе землевл., 620;—Кадисть, стар. брацлав., 124.  
Повитовскій Юсифъ гр., 607;—ая Людвигъ, см. Замойская;—Станиславъ, см. Станиславъ II Августъ.  
Попель державца, 753.  
Поплавскіе землевл., 890;—Александръ землевл., 890.  
Поповскіе шлях., 36, 615, 726, 727, 930;—Васько державца, 726;—Демко держав., 726;—Линко держав., 512;—Іоаннъ-Алактывонъ держав., 622, 953;—Іудіанъ землевл., 254, 258;—Сенько держав., 726;—Серафима землевл., 254;—Сунрунъ держ., 726.  
Поповскіе-Ласки-Алатырны шлях., 726;—Мордасы или Кобченки шлях., 726;—Наптенки шлях., 726;—Сакалы шлях., 726;—Сеньки шлях., 726;—Соціенки шлях., 726;—Стецьки шлях., 726;—Тороканы или Ожигаленка шлях., 726;—Шелюги шлях., державцы, 726.  
Поповъ над. лит.-рус. лѣтописецъ, 439.  
Порай-Кошиць землевл., 848.  
Порембинскій Станиславъ землевл., 602;—Ядвига, урожд. Куровская, землевл., 602.  
Портанко Даниль крест., 203.  
Порубиновскій Іоаннъ парохъ, 1043.  
Порфирій (Карабиновичъ Θεодоръ) архимандритъ, 254.  
Постоловскій Григорій свящ., 194.  
Потемкинъ, кн. Тавричeskій, 390, 396, 414, 441, 443, 460, 465, 466, 472, 473, 479, 488, 493, 495.  
Потоцкіе гр., землевл., 69, 70, 71, 72, 75, 76, 78, 79, 80, 81, 82, 84, 85, 86, 87, 89, 92, 93, 94, 96, 97, 98, 101, 102, 106, 107, 108, 114, 116, 125, 126, 127, 130, 131, 133, 134, 138, 140, 141, 143, 148, 149, 150, 151, 152, 153, 154, 155, 157, 158, 159, 160, 161, 162, 164, 171, 172, 174, 175, 182, 189, 190, 193, 194, 196, 198, 201, 203, 204, 205, 207, 218, 245, 248, 250, 264, 269, 270, 271, 278, 280, 286, 289, 303, 321, 322, 323, 325, 330, 332, 334, 336, 337, 340, 342, 344, 346, 348, 351, 357, 358, 359, 361, 362, 364, 365, 366, 367, 369, 371, 372, 373, 376, 408, 410, 415, 416, 418, 421, 426, 437, 438, 440, 468, 474, 477, 478, 480, 482, 483, 485, 486, 489, 491, 492, 543, 683, 685, 686, 689, 692, 730, 742, 743, 759, 786, 788, 791, 793, 796, 798, 800, 803, 804, 805, 811, 812, 898, 930, 931, 934, 935, 936, 944, 953, 956, 972, 986, 988, 993, 995, 996, 997, 1000, 1001, 1007, 1013, 1025, 1027, 1036, 1038.



1041, 1042, 1051, 1057, 1058, 1059;—ая Александра граф., 322, 335, 337, 340, 355;— Александра гр., см. Коссаковская;— Александра Станиславовна, урожд. Любомирская, 897;— Александръ землевл., 80;— Альфредъ, намѣстникъ Галиціи, 243, 732, 897;— Андрей землевл., 423, 929;— Андрей, стар. виницкій, 944;— Анна граф., 513;— Антоній гр., 340;— Антоній-Михаилъ, воевода белескій, 995;— Болеславъ гр., землевл., 101, 164, 189, 198, 201, 205;—Викентій гр., 199, 204, 340, 791;—Владиміръ гр., 437;— Дельфина гр., 80;—Екатерина, каштеляниша камен., см. Коссаковская;—Елена гр., 340, 796, 798;— Елизавета гр., см. Селявская;— Иванъ (Янъ) гр., 406, 683, 829;— Иванъ (Янъ), воевода брацлав., 407;— Иванъ (Янъ), каштелянъ брацлав., староста смотричскій, 440;—Игнатій, стар. чорнотынскій, 995, 997;—Іоакимъ-Карлъ гр., 1051, 1057;— Іоанна гр., см. Вельегорская;— Іосифъ гр., 176, 326, 613, 621, 788, 803;— Іосифъ, воевода кievскій, 1034;— Константинъ Ковстантиновичъ гр., 176, 322, 323, 334, 335, 337, 346;—Маріанна или Марія Могилынка, дочь молдав. господаря (по 1 мужу Фирлей), 406, 683;— Марія граф., 808, 893;— Марія, урожд. Сангушко, 732, 897;— Марія Боле-славовна гр., см. Строганова;—Марія Кеверненна гр., 791, 798;—Мартіанна гр., 249, 258, 259;— Мечиславъ (въ православіи Михаилъ) гр., 72, 73, 77, 81, 87, 89, 90, 91, 92, 94, 95, 96, 98, 99, 128, 130, 134, 139, 143, 144, 149, 156, 157, 161, 171, 325, 1009;— Николай, гетманъ корон., староста брацлав., 163, 269, 406, 408;—Октавія гр., см. Свейковская;— Петръ, стар. камен., 269;—Протъ, кievскій воевода, 615, 877;—Р. А. гр., 232;—Романъ-Иванъ землевл., 236;—Северинъ, кравчій корон., 330, 332, 340, 624;—Софья гр., 146, 171, 172, 201;—Софья-Викторія (монахиня), 406;—Станиславъ, 88, 91, 93, 105, 118, 120, 130, 143, 146, 214, 215, 242, 280, 290, 684, 803, 804, 807, 929, 944;—Станиславъ-Ревера, стар. камен., 543;—Станиславъ-Щенскій (Феликсъ), генераль артиллеріи коронной, 70, 72, 143, 144, 291, 299, 367, 686, 981, 988, 994, 995, 996, 997;— Стефанъ, воевода брацлав., 406, 683;— Францискъ-Салезій, староста белескій, 74, 75, 77, 86, 87, 98, 143, 163, 165, 269, 270, 326, 355, 356, 358, 361, 365, 368, 370, 374, 375, 418, 687, 692, 698, 934, 974;—Юзефина Рудольфовна, урожд. Тизенгаузенъ, землевл., 176;— Яковъ, воевода брацлав., 437, 440;— Ярославъ гр., 291, 299, 303, 367, 372;—Оскла гр., 69, 86;—Теодоръ, стар. смотричскій, 440, 489, 1010, 1041, 1042;—ая, воеводица волынская, гр., 247;—ая гр., см. Бахметева;—ая гр., дочь Альфреда, см. Браницкая;—ая гр., см. Дзѣдушицкая;—ая гр., см. Дзѣ-ковская;—гр., дочь Альфреда, см. Тышкевичъ.

Поцій Людвикъ, стражникъ литовскій, держан., 952.

Прагль Іосифъ, брацлов. монахъ-художникъ, 270, 857.

Правницкій Е. свящ., 925;—Іоаннъ свящ., 1027.

Прейсъ дворян., землевл., 493.

Прелуцкіе землевл., см. Пржелускіе.

Премыскій осадчій, 115.

Преображенскій Арсѣній свящ., 40, 45.

Претвичъ Бернардь, староста барскій, 210, 561, 698, 716, 745, 752, 754, 856,

949;—Яковъ, воевода подольскій, 630, 643, 856.

Пржелускіе, Прелуцкіе землевл., 855, 930.



- Прибыла Мартинъ крест., 80.  
Прибыльскій Василій свящ., 814;—Іоаннъ парохъ, 47;—Тимовей протоіерей, 47, 125;—Марія Ивановна, землевл., 719.  
Примовичъ Михайль, кіевскій офіціалъ уніат., 66, 259.  
Пріймакъ Алексій крест., 445.  
Прокоповичъ Ігнатій свящ., 709.  
Прокофьевъ Адріанъ, 389.  
Пролевичъ землевл., 812.  
Проскура Иванъ держав., 570;—урожд. Кмита, держав., 570.  
Проскура-Суцальскій Романъ землевл., 667.  
Проскуровскіе землевл., см. Плескировскіе.  
Протасовы-Бахметевы гр., см. Бахметевы.  
Прохоровичъ землевл., 692.  
Прошинскій землевл., см. Прушинскій.  
Пруницкій Іосафитъ (Іосифъ), камен. офіціалъ-базиліанинъ, 419, 436.  
Прушинскіе, Прошинскіе землевл., 6, 169, 251.  
Пршездѣцкіе, Пршездѣцкіе землевл., 876, 877;—Константинъ Мих. графъ, 870, 874, 878;—Михаиль гр., 861.  
Примовичъ Михайль, офіціалъ, см. Примовичъ.  
Псюрская Анна землевл., 628.  
Пташинскій арендаторъ, 988.  
Птоломей, древній географъ, 879, 929.  
Пугачъ запорожець, 797.  
Пудло Янъ державца, 761.  
Пулавскіе землевл., 495, 815, 817.  
Путитны гр., землевл., 909;—Евгеній Евфиміевичъ гр., 909;—Евфимій гр., 909.  
Пухальскій землевл., 415, 426;—управляющій имѣніемъ, 541;—Станиславъ землевл., 423.  
Пшевлоцкая Сусанна землевл., 914.  
Пшемецкій свящ., 1003.  
Пшепорковскій Максимъ шлях., см. Перепильчинскій.  
Пѣгловскій Адамъ землевл., 613;—Андрей, ловчий брацлавскій, 613;—Ігнатій землевл., 613;—ан Розалія, урожд. Рациборовская, землевл., 613.  
Пѣкутовскій Петръ дворян., 871;—ая Екатерина землевл., 870, 871.  
Пѣсничевскій Іаннуарій свящ., 524;—Порфирій свящ., см. Писнячевскій.  
Писецкіе землевл., 423, 487, 494, 812, 986, 1059;—Николай землевл., 807;—Іоаннъ свящ., 691;—Митрофанъ свящ., 177;—Павель III, биекупъ каменя, 676;—Симеонъ свящ., 177.  
Писковскій-Юноша Николой землевл., см. Юноша-Писковскій.  
Пясочинскіе, Песочинскіе землевл., 295;—Александръ землевл., 290, 643.  
Пятигорець Сеферъ или Северинъ державца, 753.  
Пятничанскій Миско Степановъ держав., сынъ Степана Демидовскаго, 245.  
**Р**адивевичъ Георгій свящ., 279.  
Радевичъ Лазарь землевл., 623;—Михаиль, архипресвитеръ и офіціалъ каменец., 391, 417.



- Радецькіє шлях., 428, 456, 564, 937;—ій, подчашій закрочемській, 976;—Анна, урожд. Домаратовна (изъ Хомчаковъ), по 1-му мужу Осѣцкая, державца, 412, 432, 442;—Иванъ держав., 432;—Мартинъ держав., 428;—Матвѣй, судья земскій камен., 432, 442;—ая держав., см. Сроцицкая.
- Радзивиляцъ Анна княг., 671, 678, 679, 700, 710.
- Радзимицкіє землевл., 563;—Анна землевл., см. Грохольская;—Мартинъ, винницкій городскій писарь, 245.
- Радзівенскій Косьма свящ., 82;—Матвѣй свящ., 72;—Феодоръ свящ., 362.
- Радзѣвскіє, Радѣвскіє, подольскіє дворяне, 614, 623, 624, 696;—Александръ землевл., 624;—Гермаць земл., 623;—Евстафій землевл., 623;—Калиманъ землевл., 623;—(Костенко) Петръ землевл., см. Костенко-Радзѣвскій.
- Радлинскіє посессоры, 988.
- Радовичъ Григорій свящ., 131.
- Радомскіє землевл., 495.
- Радунскій землевл., 982.
- Радюкъ Василій крест., 455.
- Ракицкій землевл., 1012.
- Раковичъ Константинъ Сев. землевл., 844.
- Раковскіє шлях., землевл. 417, 1021;—Александръ землевл., 224;—ая К. землевл., 83;—Францискъ, меникъ отославскій, 575;—Эразмъ землевл., 953.
- Раковъ молдаванинъ, осадчій, 68.
- Ракочи Георгій, седмиградскій князь, 541, 543, 878.
- Ракшанинъ землевл., 880—Викторъ землевл., 880;—Елена землевл., см. Стокальская.
- Рали землевл., 240.
- Раинскіє землевл., 624.
- Ратьевъ князь, 640;—Радія княг., 640.
- Рафанъ (Заборовскій), іевскій митрополитъ, 256.
- Рафаловичи землевл., 42, 436, 682, 690, 710.
- Рафазъ художникъ, 514.
- Рахновскіє дворяне-землевл., 303, 1020.
- Рахнянскіє крест., 40.
- Рациборовскіє землевл. 415, 423, 426, 475, 495, 505;—Адамъ землевл., 423, 427, 516;—Войцѣ землевл., 486;—Розалія землевл., см. Пѣгловская;—Янъ землевл., 933;—я землевл., см. Журавская.
- Рачинскій Игнатій свящ., 195;—Іоаннъ, дѣканъ зиньковскій, 906;—Миханъ, дѣканъ зиньковскій, 906.
- Рашковскіє крестьяне, 44.
- Рева молдаванинъ, 11.
- Ревера-Потоцкій Станславъ, см. Потоцкіє.
- Регульскіє землевл., 127;—Брониславъ I. землевл., 964.
- Редька Симеонъ крест., 155.
- Рей Стогнѣвъ держав. см. Стогнѣвъ.
- Ремезовскій Густинъ свящ., 942;—Лука свящ., 942;—Петръ протоіерей, 869, 942, 979;—Тимовей свящ., 942.
- Ремеръ землевл., 445—Юзефа землевл., 717.



- Ремъ державца, 508.
- Ржевускіе графы, 8, 54, 55, 58, 63, 65, 67, 88, 253, 310, 314, 402, 458, 462, 471, 567, 568, 578, 632, 659, 660, 797, 929, 1015;—Вацлавъ гр., гетманъ великій коронный, 454, 457, 993;—Вацлавъ эмиръ (извѣсти. авантюристъ), гр., 54, 67, 462, 471, 797;—Владиславъ гр., 583;—Казиміръ гр., 526, 567, 568, 659;—М. землевл., 501;—Маріанна земл., см. Ясинская;—Михаилъ гр., 659;—Северинъ гр., 248;—ая гр., жена гетмана, землевл., 122;—(Бейдо-Ржевускій) Криштофъ гр., землевл., 402, 466.
- Рженевскіе шлях., землевл., 400.
- Рженецкіе землевл., 296.
- Рженишевскіе свящ., 92;—Виссаріонъ свящ., 102;—Гавриилъ свящ., 102.
- Римскіе-Корсаковы землевл., 401.
- Риндичъ купецъ-землевл., 375.
- Ришалаи землевл., 42.
- Ровинскій Антоній свящ., 104;—Василій парохъ, 955;—Онисифоръ свящ., 806.
- Ровскій Альбертъ, 751.
- Рогаль-Левницкій Василій, брацлав. протоіерей, 584, 626;—Стефанъ свящ., 268.
- Рогатынскіе землевл., 873.
- Роговскій, 269;—Василій свящ., 351;—Григорій свящ., 312.
- Рогозвнскій Адрианъ землевл., 295, 296;—Василій землевл., 290, 295;—ая Гальшия-урожд. Слупичъ, землевл., 295;—Пруденція землевл., 296;—ая держав., см. Слупичъ.
- Рогозко, воевода смотричскій, 439.
- Рогульскій землевл., 638.
- Рогускіе землевл., 459.
- Рогута Николай крест., церковный староста, 22.
- Родаіевскій Владиміръ свящ., 192;—Феодоръ свящ., 192.
- Родаинко Зоя Ал. землевл., 832.
- Родзяновскій, деканъ винницкій, 248;—Феодоръ свящ., 266.
- Родкевичъ Елена, урожд. Сугакъ, дочь свящ., 399;—Іаковъ свящ., 709;—Іоаннъ свящ., 399;—Феодоръ свящ., 1029;—Феодосій, впослѣдствіи епископъ орловскій, см. Поликарпъ.
- Родкіевичъ Григорій свящ., 533.
- Родницкій Петръ крест., 996.
- Родоковани землевл., 578, 678, 712;—Ангелина, урожд. Барщевская, по 1 мужу Юрьевичъ, землевл., 838;—Венч. Феликс., урожд. Барщевская, землевл., 836, 842;—Перикль Феодоровичъ землевл., 579, 597, 680.
- Рожаловскіе, Рожалковскіе землевл., 457;—Іоаннъ, деканъ кытайгородскій, 425;—Николай землевл., 451;—ая землевл., см. Розенбергъ;—Стефанъ земл., 615.
- Рожинская Ядвига державца, 286.
- Рожницкій землевл., см. Ружицкіе.
- Рожнецкій землевл., 870.
- Рожновскій Фабіанъ землевл., 871;—Бригитта землевл., 226.
- Рожнятовскій шлях., см. Рознятовскіе.
- Розановъ генераль, землевл., 9.



- Розворовичъ Василій свящ., 161;—Іоаннъ, деканъ брацлавскій, 138, 154, 157, 158, 165;—Іоаннъ свящ., 158;—Петръ свящ., 158.
- Розенбергъ Андрей Григорьевичъ графъ, генераль-губернаторъ, 442;—урожд. Рожаловская, землевл., 451.
- Рознятовскіе, Рожнятовскіе шлях., 714, 1037.
- Розумовскій А. свящ., 899;—Гаврилъ свящ., 415;—Игнатій свящ., 893;—Іоаннъ протоіерей, 125, 935.
- Рокицкіе землевл., 1009;—Теодоръ псаломщикъ, 117.
- Рокошевскій Войцѣхъ землевл., 974, 977, 990.
- Ролнскій свящ., 863.
- Ролле Антоній-Іосифъ докторъ, историкъ, 733.
- Рольскій осадчій, 275.
- Романовичъ свящ., 164;—Іоаннъ, винницкій деканъ, 217, 268.
- Романовскій А. свящ., 795;—Лука протоіерей, 57, 60, 779;—Матѳей ктиторъ, 580;—Теофанъ архимандритъ, см. Теофанъ.
- Ромашканъ Василій свящ., 249.
- Роникеръ графъ, землевл., 24.
- Рославлева Е. А. землевл., 979.
- Ростиславъ Михайловичъ, князь черниговскій, 922;—Юрьевичъ, удѣльный князь, 541.
- Ростовскій землевл., 877.
- Ростоскій землевл., 617.
- Ростоцкій Θεодосій, униат. митрополитъ, 60, 246, 268, 296, 843, 845.
- Росцишевскіе землевл., 417, 855, 992;—ая Идазія, 417;—Карлъ землевл., 747;—Кастанъ-Іосифъ, брацлавскій офіціалъ, 243.
- Рубановичъ Михаилъ деканъ, 798.
- Рубашкинъ, казакій генераль, землевл., 419.
- Рубенсъ, знам. художникъ, 519.
- Рубецъ гайдамака, 421.
- Рубинштейнъ Антоновъ Григ., знамен. композиторъ, 20.
- Рубчинскіе землевл., 978.
- Руданскій Александръ свящ., благоч., 207, 208;—Андрей свящ., 910;—Василій свящ., 256.
- Руданковскіе землевл., 651.
- Рудзинскій землевл., 495.
- Рудзкая землевл., 675.
- Рудницкій Василій протоіерей, 848, 935;—Іаковъ свящ., 450;—Іосифъ землевл., 996;—Николай свящ., 641;—Сильвестръ, луцкій униат. епископъ, 859, 878.
- Ружицкіе, Рожицкіе землевл., 84, 89.
- Румянцевъ гр., фельдмаршалъ, 687, 697.
- Рупневскій Стефанъ, бискупъ каменецкій, 441.
- Русановскій Кастанъ землевл., 1050.
- Русецкій Іосифъ землевл., 95;—Яковъ землевл., 358.
- Русяновскіе землевл., 251.
- Руталтъ Иванъ державца, 400, 422.
- Рутковскій землевл., 188, 300.
- Рушковскій Францискъ осадчій, 98.



Рушчинскіе свящ., 208;— Илія свящ., 199;— Іоаннъ свящ., 134, 173;— Никаноръ свящ., 134;— Ѳеодоръ свящ., 170.  
Рыбакъ осадчій, 115;—Павель крест., 218.  
Рыбацій Ігнатій свящ., 159.  
Рыбицій Антоній свящ., 756;—Іустинъ свящ., 675.  
Рыжановскій Іоаннъ свящ., 65.  
Рыло Максиміліанъ, холмскій уніат. епископъ, 70, 77, 78, 98, 114, 130, 162, 266.  
Рымбала Гедеонъ, каменец. офіціалъ, 420, 427, 437.  
Рѣзовъ А. Ф. докторъ, землевл., 930.  
Рѣзникова Наталія землевл., 859.  
Рѣнинъ кн., русскій посланикъ, 403.

**С**аббатовскій Андрей свящ., 71;—Григорій свящ., 375;—Іоаннъ свящ., 785;—  
Меодій свящ., 71;—Стефанъ свящ., 71;—Ѳеодоръ свящ., 375.  
Саббатыны землевл., 91, 774, 954.  
Савва, архимандритъ могилевскій, 687;—могилевскій полковникъ, 685, 976;—  
свящ. (фам. неизв.), 990.  
Савинскій М. свящ., 830.  
Савка Василій свящ., 25.  
Савкевичъ Василій свящ., 517;—Наркисъ свящ., 1055;—Ѳеодоръ свящ., 679;—  
Ѳеодилъ свящ., 218.  
Савко, гайдамацкій ватажка, 906.  
Савлучинскій Павель свящ., 145, 147.  
Савранскій крест., строитель церкви, 111.  
Савчинскій Григорій Григ. свящ., 19;—Григорій Иван. свящ., 19;—Іаковъ свящ., 1017.  
Савчукъ крестьявинъ-землевл., 458.  
Сагановскій Іоаннъ свящ., 887.  
Садковскій Викторъ, епископъ переяслав., см. Викторъ;—Іоаннъ свящ., 165, 799.  
Садовскіе землевл., 413, 438, 443, 466, 495, 935, 936;—Александръ землевл.,  
428, 467;—Григорій землевл., 459, 466;—Ігнатій землевл., 454;—Симеонъ  
свящ., 409.  
Сайковскій Самуилъ свящ., 992.  
Сакалы-Поповскіе шлях., см. Поповскіе.  
Саковскій Андрей свящ., 806.  
Салтыковъ Иванъ гр., землевл., 67.  
Салы-Волковинскіе шлях., см. Волковинскіе.  
Салька пастухъ-осадчій, 369.  
Салъя Іоаннъ свящ., 992.  
Самойловичъ, гетманъ лѣвобережной Украины, 329.  
Самойловъ землевл., 842;—пзвѣстный артистъ, 842.  
Самолевскій Мелетій свящ., 1003.  
Самуиль (Миславскій), кievскій митрополитъ, 266, 418.  
Самудевичъ Іоаннъ свящ., 997.  
Сангушки князья, 238, 264, 718, 733, 897;—Александръ кн., 249;—Каролина кн.,  
урожд. Гоздская, см. Нассау-Зигенъ;—Марія, см. Потоцкая;—Романъ  
Андреевичъ кн., 211, 732;—Янушъ кн., 245;—Янушъ-Александръ кн., 248.



- Саницкий Іаковъ свящ., 616.  
Савовичева Ева, урожд. Лащъ, державца, 506.  
Сауѣги кн., 543, 689, 691, 692, 695, 698, 742, 880, 884; — Мартинъ кн., 873; —  
Николай кн., 696.  
Саражинскіе крест., 48.  
Сарнецкіе землевл., 432, 436, 472, 473, 984, 1007, 1009; — Викентій землевл.,  
613, 982; — Марія землевл., 1014; — Наполеонъ землевл., 982; — Титъ  
землевл., 1014.  
Сафоновъ землевл., 243; — Александръ землевл., 234; — Стефанъ сенаторъ, зе-  
млевл., 234.  
Сафроновичи землевл., 19.  
Сахвинъ державца, 753.  
Сахновскіе державцы, 530, 588; — Параскева, жена полковника, землевл., 339.  
Сашно татаринъ, 1048.  
Сваричевскій землевл., 894; — художникъ, 609; — ая чиновница, 572; — свящ., 10; —  
Павель свящ., 36.  
Свейковскіе, Свѣйковскіе, Швейковскіе землевл., 168, 368, 859, 867; — воевода  
польскій, 866; — брацлавскій земскій подсудокъ, 184; — Иванъ землевл., 176; —  
Левъ землевл., 177, 178; — Леонардъ-Мартинъ землевл., 176, 180, 181, 617; —  
Октавія, урожд. Потоцкая, землевл., 176; — Сигизмундъ землевл., 176; — Фор-  
тунатъ землевл., 866.  
Свентославъ de Zadowuа державца, 710.  
Свенцкій Гавріилъ землевл., 951.  
Сверчи, Свѣрчи, Свирци, Сверчковскіе шляхт., 476, 478, 480, 483, 484, 485, 486,  
489, 492, 495, 877, 890; — Иванъ держав., 401, 620.  
Снидерскій Иванъ землевл., 880; — Моисей свящ., 870.  
Свидзинскіе гр., 570; — Игнатій гр., староста литинскій, 570, 591; — Станиславъ-  
Антоній гр., стар. литинскій, 570, 571.  
Свидригайло Ольгердовичъ, князь литовскій, 295, 409, 439, 572, 582, 596, 606,  
737, 745, 751, 840, 1056.  
Свинтуховскій арендаторъ, 563.  
Свирскіе землевл., 1047; — ая Іустинія, урожд. Дзѣдушицкая, 711.  
Свирци державцы, см. Сверчи.  
Свичка „изъ Лечина“, рыцарь польскій, 448.  
Свѣйковскіе, см. Свейковскіе.  
Свѣжавскіе землевл., 661.  
Свѣрчи, см. Сверчи.  
Свядинскій Василій свящ., 807.  
Святополкъ-Мирскій кн., землевл., 101.  
Святополкъ-Четвертинскіе кн., 200, 231; — Адамъ кн., 1033; — ая Анна княг., см.  
Збаражская; — Антоній-Владиміръ кн., 1024; — Варвара княг., 231; — Леопольдъ  
кн., 1032; — Матвій кн., 200; — Стефанъ-Фелиціанъ кн., 202, 815, 1029.  
Святославъ Всеволодовичъ, князь кievскій, 541.  
Селецкій Іоаннъ, каменец. мѣщанинъ, 392; — Колбъ-Селецкій Франць землевл., см.  
Колбъ-Селецкій.  
Селунскій А. Е. полковникъ, землевл., 509.



- Сельскій Владиміръ свящ., 205;—Петръ свящ., 919.  
Семонскій землевл., 625.  
Семперовичъ Викторъ свящ., 207.  
Семянова Оришна землевл., см. Володзимевскіе.  
Сендерко свящ., 358;—Макарій свящ., 305.  
Сеньки-Поповскіе шлях., см. Поповскіе.  
Сенько „изъ Верховца (Вербовца)“ шлях., 902, 974, 975, 997.  
Сеньковскій Михаилъ свящ., 597.  
Сенявскіе, Снявскіе гр., 296, 305, 308, 316, 519, 525, 532, 533, 542, 547, 552, 553, 554, 604, 675, 849, 858, 870, 873, 892, 896, 900, 901;— Генрихъ гр., 546;— Екатерина, урожд. Костка, землевл., 520, 896;— Елизавета, урожд. Потоцкая, землевл., 543;—Иеронимъ-Адамъ, подчашій коронный, 520, 543;— Николай-Адамъ, польный гетманъ, 315, 330, 412, 542, 544, 643, 896;— Николай, воевода русскій, 675, 678, 871, 874;— Николай-Иеронимъ гр., 543;— Прокopfъ гр., 542;— Рафаиль, каштелянъ каменец, 542, 546, 551, 643;— Софья, по 1 мужу Денгофъ, см. Чарторыйская.  
Сербиновичи крест., осадчіе, 111.  
Сербиновскіе землевл., 625.  
Сербичъ или Сербъ осадчій, 50.  
Сергіевъ Іоаннъ (Кронштадтскій) протоіерей, 63, 668.  
Сергій архимандритъ (Фаддей Мартиновскій), 932.  
Сердобольскій Николай свящ., 147.  
Серебрянскій шляхт.-осадчій, 370.  
Середа крест.-осадчій, 371;—Сильвестръ крест., 899.  
Середнискій А. И., управляющій таможеню, 450.  
Сержиуховскій Адамъ землевл., 60;—Эмилія землевл., 60.  
Сеферъ или Северинъ Пятигорець, см. Пятигорець.  
Сивріоглу Анна Петровна землевл. 588.  
Сигизмундъ I, король польскій, 245, 380, 442, 451, 453, 463, 500, 558, 559, 563, 564, 577, 579, 581, 606, 618, 653, 654, 751, 856, 896, 908, 916, 953.  
Сигизмундъ II Августъ, король польскій, 295, 301, 401, 432, 502, 520, 559, 561, 567, 570, 584, 585, 589, 617, 623, 652, 847, 856, 877, 908, 964, 995.  
Сигизмундъ III, король польскій, 70, 286, 290, 295, 402, 440, 442, 505, 526, 528, 542, 559, 602, 615, 632, 643, 722, 731, 912, 943, 974, 976, 977, 990.  
Сигизмундъ Кейстутовичъ, литовскій князь, 606.  
Сидимунтъ Андрей, см. Чечель.  
Сидориха осадчая, 595.  
Сильвестръ (Рудницкій), униат. епископъ, см. Рудницкій.  
Сильницкій, каштелянъ галицкій, землевл., 955;—Никодимъ землевл., 710.  
Силаръ крест., 83.  
Симашкевичъ Василій свящ., 593;—Владиміръ свящ., 643;—Іоаннъ свящ., 984.  
Сименовскій Николай свящ., 537.  
Симеонъ Олельковичъ, князь кievскій, 1030.  
Симоновскій свящ., 530.  
Симонъ армянинъ, строитель церкви, 393.  
Синанъ, каменец. армянинъ, 385.



- Синецкій Тарасій свящ., 192.  
Синицкій Адріанъ свящ., 1024;—Александръ свящ., 625;—Василіи свящ., 629;—  
Матеей, 719.  
Синкевичъ землевлад., 615.  
Синковскій Θεодосій свящ., 584.  
Синькевичъ Александръ свящ., 869.  
Сироцинскіе свящ., 307;—Николай свящ., 307.  
Скавронскій Іасонъ крест., 17;—ая Екатерина, см. Литта гр.  
Скальскій, деканъ бердичевскій, 266;—парохъ, 851.  
Скарбниковичи землевл., см. Урбановскіе.  
Скворцовъ В. М., 95;—Іоаннъ Млх., кievскій протоіерей, 255, 405, 411, 434,  
510, 530, 577, 580, 624, 825, 892, 906, 910, 982, 984.  
Скибинскій парохъ, 653.  
Скибневскіе землевл., 488, 525, 855, 942, 944, 956;—Викторъ землевл., 884,  
886;—Марія Викторівна землевл., см. Косельская.  
Скиндеръ Бѣлый, брацлав. земиниць, 1011;—ровна Анна, 1009.  
Скипченко крест., 16.  
Склярусы крест., 438.  
Сковродынская землевл., 419.  
Скоповскіе землевл., 445, 449, 455.  
Скоричъ Стефанъ, казацкій полковникъ, 685.  
Скорощысы-Елтуховскіе, см. Елтуховскіе.  
Скорупскій Іванъ крест., см. Кушниренко.  
Скывало Ф. Е. надв. сов., землевл., 982, 992.  
Скульскій Іосифъ, визитаторъ церквей, 150.  
Слабосій Іоаннъ державца, 939.  
Славушевскій землевл., 157.  
Сливинскій Даміанъ свящ., 46.  
Сливичъ Григорій свящ., 883.  
Слободинскій Василій свящ., 537.  
Слодецкій Іоаннъ свящ., 839.  
Словецкіе землевл., 416, 882.  
Слоновъ, московскій купецъ, 63.  
Слотвинскій протоіерей, 41;—Михайлъ свящ., 54.  
Слуиичи, Слуиичи дворяне, 164, 283, 295, 296, 298, 300, 301, 307, 338;—Гальшка  
землевл., см. Рогозинская;—Григорій землевл., 295;—Евдокія, урожд. Красно-  
сельская, землевл., 295, 329;—Іванъ землевл., 295;—Семенъ Богдановичъ  
дворян., 295, 327, 329;—Тихонъ землевл., 290, 295, 296;—жена Тихона,  
урожд. Рогозинская, землевл., 296.  
Слутыкевичъ Симеонъ свящ., 1007.  
Смалинскій землевл., см. Война-Смалинскій.  
Смарчевскій Матвій землевл., 981.  
Смеречинскій Сильвестръ свящ., 453.  
Смидовичи землевл., 482.  
Смогоржевскій Іаковъ свящ., 898;—Климентъ свящ., 187;—Іасонъ, уніат. митро-  
политъ, см. Юноша-Смогоржевскій.



- Смолянскій Андрей свящ., 553;—Іоаннъ свящ., 553;—Іосифъ свящ., 553.  
Смытана Автопъ крест., 1060.  
Снитовскіе землевл., 513.  
Сифгурскіе свящ., 276, 446;—Григорій протоіерей, 455;—Іоаннъ свящ., 446.  
Сифжинскій Гавріилъ свящ., 882.  
Сифховскіе землевл., 455.  
Святинскій Евфимій свящ., 992.  
Собанскіе гр., землевл., 8, 34, 35, 108, 148, 152, 153, 154, 164, 180, 326, 330, 331, 332, 333, 338, 339, 342, 344, 345, 709, 717, 730, 747, 748, 775, 783, 786, 788, 791, 793, 798, 799, 800, 804, 806, 807, 811, 912, 976, 978, 991, 1016, 1019, 1020, 1024, 1043, 1045;— ій А. М. гр., 760;— Александръ гр., 307, 317;—Готардъ гр., землевл., 325;—Исидоръ землевл., 788, 793;—Іеремія землевл., 792;—Іеронимъ землевл., 800, 801, 805;—Кастанъ гр., землевл., 13;—Марцелій землевл., 151;—Меланія, урожд. Уруская, землевл., 711;—Мечиславъ поручикъ, 776;—Михаилъ Феликсовичъ гр., землевл., 325, 336, 790;—Себастьянъ, 307;—Феликсъ Людвиновичъ землевл., 152, 324, 332, 336, 790, 796, 798;—Эразмъ землевл., 738;—Феодоръ землевл., 730, 1037.  
Собоцкіе державцы, 455.  
Собѣсскій Янъ, король польскій, см. Янъ III.  
Собѣщанскій Вильгельмъ землевл., 285;—Елена землевл., 249;—Игнатій землевл., 255, 285.  
Совѣчевскій Іоаннъ свящ., 218.  
Созанскій Іаковъ свящ., 485.  
Соколинскій-Друцкій кн., 560.  
Соколовичъ Юстиніанъ свящ., 98.  
Соколовскій землевл., 617;—В. крест., 28;—Григорій свящ., 523;—Марія, урожд. Орловская, землевл., 621, 622, 626;—Николай ксендзь, 627.  
Соколовъ Петръ, церковный староста, 3.  
Соколь, казакъ-осадчій, 294;—разбойникъ, 421.  
Сокольніцкій Даміанъ свящ., 861;—Іоаннъ свящ., 519;—Стефанъ свящ., 948.  
Сокольскій Василій свящ., 907;—Іоаннъ свящ., 66;—Петръ свящ., 214.  
Соловей Петръ благотворитель, 206.  
Солодій или Солодовый Бунякъ, см. Буникъ.  
Соломки-Волковинскіе шлях., см. Волковинскіе.  
Солтановскій Амось псаломщикъ, 784;—Захарія свящ., 134;—Пантелеймонъ свящ., 322;—Полкарпъ свящ., 359.  
Солтыскій Іаковъ свящ., 1017;—Левъ свящ., 98;—Феодоръ свящ., 844.  
Солуха Викторъ свящ., 132;—Григорій протоіерей, 105, 166, 172, 174;—Петръ свящ., 128.  
Сольскій Николай свящ., 168.  
Сомовъ генераль, землевл., 469;—ва, 469.  
Сопіенки-Поповскіе шлях., см. Поповскіе.  
Сорока атаманъ, 207.  
Сорочинскій Емеліанъ свящ., 646;—Симеонъ протоіерей, 66;—Симеонъ коадьюторъ, 799.  
Сосницкій землевл., 310.



- Сосновскіе землевл., 716, 724;—гетманъ польскій, 56;—Аристархъ землевл., 194;—  
Іосифъ землевл., 708, 732, 794;—ая землевл., см. Любомирская.  
Софроній (Янчукъ Стефанъ) іеромонахъ, 867.  
Соханевичъ Василій свящ., 738;—В. свящ., 918.  
Социнъ реформаторъ, 606.  
Сошенко Иванъ художникъ, 139.  
Спендовскіе землевл., 302.  
Спытко „изъ Мельштына“, воевода краковскій, см. Мельштинскій.  
Спѣвачевскій Іоаниъ свящ., 361.  
Срочницкіе землевл., 448, 457, 458, 462, 471;—ая А., воеводина вѣрадская, см.  
Конецпольская;—Станиславъ землевл., 432, 442;—ая, урожд. Радецкая, зе-  
млевл., 442.  
Ставинскій Андрей землевл., 638.  
Ставицкій Андрей свящ., 315;—Антоній свящ., 110.  
Савратіи крест.-осадчіе, 111.  
Стадницкіе гр., землевл., 413, 484, 486, 671, 717, 759, 880, 882, 885, 888, 904,  
905, 907, 919, 921, 928, 968;—Иснатій гр., 826;—Казиміръ землевл., 678;—  
Ксаверій гр., землевл., 905, 913;—Марія гр., см. Тышкевичъ;—Сусанна,  
урожд. Гербуртъ „изъ Фульштына“, державца, 882, 885, 888.  
Станафіевичъ А. парохъ, 838.  
Станиславскіе землевл., 426, 942, 943, 968;—Адамъ землевл., 968, 981;—Анна  
землевл., 918;—Елизавета, урожд. Гербуртъ, см. Лянцкоронская;—Михаилъ,  
ротмистръ королевскій, землевл., 942, 943, 944, 946, 981;—Станиславъ  
землевл., 526.  
Станиславъ (фам. неизв.) державца, 469;—„изъ Ходча“, староста подольскій,  
725, 758.  
Станиславъ II Августъ (графъ Понятовскій), король польскій, 241, 242, 270, 290,  
330, 403, 607, 637, 659, 687, 847, 904, 957, 1014.  
Станишевскій Антоній землевл., 656;—Станиславъ землевл., 918;—Христинна,  
урожд. Буцинска, землевл., 656.  
Станкевичъ Феодоръ протоіерей, 46, 47.  
Станкевичъ-Могила Іосифъ свящ., 769.  
Старжеховскій Альбертъ, староста барскій, 716, 751, 752, 754, 765.  
Старжанскіе землевл., 10, 243, 410, 419, 450, 452, 455, 483, 486, 529, 831, 906,  
909, 912, 917, 957, 968, 973, 1047;—Болеславъ Эд. землевл., 831, 834, 839,  
844;—Марціана землевл., 928;—Павелъ генералъ 406, 407, 410, 457, 858;—  
Титъ землевл., 455, 844;—Янъ землевл., 519;—Эдуардъ землевл., 834;—ая,  
старостина червоногородская, 910.  
Старицкій землевл., 692, 712.  
Стародубъ крест., строитель церкви, 131.  
Стемковскій землевл., 931;—Аркадій свящ., 258;—Марія землевл., см. Шимонов-  
ская;—Петръ свящ., 463;—Прокопій свящ., 557;—Цецилія землевл., 632.  
Стемповскіе землевл., 906, 997;—Викентій землевл., 995;—Горгоній землевл.,  
998;—Казиміръ землевл., 995, 996, 997.  
Стебокъ-Ферморъ Ю. В. землевл., 93.  
Степковскій Іосифъ землевл., 757.



- Стефановичъ Теодоръ парохъ, 37;—деканъ, 870.  
Стефановскій Автономъ свящ., 673;—Александръ свящ., 896;—Матвій землевл., 431.  
Стефанъ, епископъ волинскій, 891;—воевода молдавскій, 391, 953, 974;—Баторій, король польскій, 542, 563, 567, 568, 570, 611, 619, 731, 847, 888;—Рунневскій бискупъ, см. Рунневскій.  
Стецкіе землевл., 20, 28, 616;—Кирианъ, уніат. епископъ, 870.  
Стецки-Поповскіе шлях., см. Поповскіе.  
Стоберскій Я. свящ., 838.  
Стогінъвъ Иванъ державца, 455;—Рей „изъ Шумска“ державца, 751, 767.  
Стоговъ полковникъ, землевл., 513.  
Стокальская Елена, урожд. Ракипанна, землевл., 880.  
Столынинъ Валеріанъ землевл., 279;—Николай землевл., 363.  
Стонакевичъ С. свящ., 899.  
Стопкевичъ Александръ свящ., 628;—Іоаннъ свящ., 370, 839;—Ө. свящ., 840.  
Стопнѣвичъ Николай протоіерей, 440, 441.  
Стопчанскій Василій свящ., 1029.  
Стоцкій, деканъ барскій, 910;—Матеей свящ., 979.  
Стоянъ, житель г. Могилева-Под., 686.  
Страдецкій Алексій парохъ, 397, 405, 406.  
Стратій казакъ-осадчій, 163.  
Стрекаловъ Ст. Феод., д. т. сов., землевл., 905, 969, 979, 986;—ва землевл., см. Дивова.  
Стременскій Янъ землевл., 888.  
Стремецкій Антоній, судья гродскій трембовельскій, 478.  
Стреминскіе, Стржеминскіе землевл., 480, 486, 1019;—Александръ, управляющій имѣн., 463.  
Стреченовичъ Григорій, помѣщикъ Летичев. повѣта, 610.  
Стржалковскій, землевл., 461, 466.  
Стржеминскіе, см. Стреминскіе.  
Стривѣйскій Іоаннъ свящ., 177.  
Стрижковичъ Александръ свящ., 257;—Алексій свящ., 256;—Іоаннъ свящ., 257;—Михайлъ свящ., 256.  
Стрижковскій Андрей шлях., землевл., 1046.  
Стрижовскій землевл., 908, 909, 916.  
Стрій Симеонъ, молдавскій „великій вистерникъ“, 390.  
Строгановы гр., 75, 82, 92, 94, 97, 98, 130, 133, 134, 153, 164, 207;—Григорій гр., 143, 204;—Евгенія, жена доктора, землевл., 161;—Марія Болеславовна, урожд. Потоцкая, граф., 72, 75, 82, 87, 90, 91, 96, 97, 138, 143.  
Стройновскіе дворяне-землевл., 493.  
Строцкій Іоаннъ протоіерей, 218, 254, 264, 305, 306.  
Стругай Павель, церковный староста, крест., 100.  
Струковскій Іоаннъ свящ., 44.  
Струсь державцы, 490, 414, 447, 455, 457;—Елена (монахиня), каштелянова галицкая, держав., 445, 447, 455, 457, 458;—Елизавета держав., см. Калиновскіе;—Николай держ., 598;—Юрій, каштелянъ галицкій, 445, 447, 455, 457, 458.



- Струсѣвичъ Иванъ парохъ, 1044.  
Струтинская Петронелія землевл., 585, 587.  
Струцинскій свящ., 905.  
Стрыйковскій историкъ, 439.  
Стрѣльбицкій Василій свящ., 766;—Гавріиль свящ., 607;—Константинъ свящ., см. Карпъ іеромонахъ;—Лука протоіерей, 801;—Михаилъ, молдавскій „протопопъ“, 686;—Николай, деканъ смотричскій, 426, 444, 464;—Эразмъ свящ., 364.  
Стрѣльбицкій-Зигайло Іоаннъ деканъ, 873, 878.  
Стрѣльскій землевл., 1018.  
Стрѣльчевскій Іоаннъ протоіерей, 257.  
Студецкій Василій свящ., 805.  
Ступайко Стефанъ осадчій, 248.  
Ступецкій, строитель церкви, 656.  
Стыранкевичъ Титъ свящ., 183.  
Суворовъ-Рымникскій Ал. Вас., фельдмаршалъ, 143, 842;—ва. урожд. Нарышкина, см. Голицына кв.  
Сугаки-Волковинскіе шлях., см. Волковинскіе.  
Сугакъ дячокъ-осадчій, 365;—Елена, см. Родкевичъ;—Іоаннъ свящ., 399.  
Судакевичъ Ілія свящ., 160;—Іезекіиль свящ., 824;—Петръ свящ., 160.  
Сулима Елисей свящ., 148;—Іоаннъ свящ., 148;—Ѳеодосій свящ., 148.  
Сулковскій Вацлавъ, подчашій брацлавскій, 637.  
Сулятицкіе землевл., 51, 690, 692, 700, 705, 714, 723, 744, 807;—Іаннуарій земл., 812;—К. землевл., 730;—Маріанъ землевл., 723;—Юлія землевл., 700.  
Сумароковы-Эльстоны землевл., 53.  
Сумиѣвичъ Даніиль свящ., 9, 233;—Діонсій свящ., 1041.  
Сутковецкій Иванъ землевл., 528;—или Сутковскій Ѳеодоръ, 527.  
Сутковскіе землевл., 963, 988;—Ѳеодоръ державл. см. Сутковецкій.  
Сухорабскій Станиславъ землевл., 432;—ая Констанція „изъ Лычковецъ“ земл., 432.  
Сухоставскій Аристаръ свящ., 163.  
Сухотинъ Николай Ник., подольскій губернаторъ, 485, 940.  
Суцальскій Романъ землевл., см. Проскура-Суцальскій.  
Сфорца Бона, королева польская, см. Бона;—Джованъ, герцогъ миланскій, 751.  
Сциборъ-Мархоцкіе гр., см. Мархоцкіе.  
Сципо-дель-Кампо землевл., 680.  
Сывакъ осадчій, 365.  
Сѣдлецкіе дворяне-землевл., 46.  
Сѣдловскій землевл., 633.  
Сѣкиринскіе, Сѣкиркинскіе землевл., 491, 908.  
Сѣмашкевичъ Алексій свящ., см. Сѣмашко;—Андрей свящ., 458;—Лаврентій, см. Сѣмашко.  
Сѣмашко Алексій свящ. (Сѣмашкевичъ), 402;—Іосифъ митрополитъ, 197;—Лаврентій (Сѣмашкевичъ) свящ., 448;—Павель парохъ, 834.  
Сѣнгалевичъ Василій свящ., 895.  
Сѣраковскій, католич. бискупъ, 5.  
Сѣрко, запорожскій атаманъ, 684.



Сѣцинскій Евфимій свящ., ключарь Кам. собора, 388;—Іоаннъ свящ., 140;—Іосифъ протоіерей, 525;—Павель свящ., 482;—Симеонъ свящ., 525;—Феодоръ свящ., 525;—Ферапонтъ свящ., 98, 166.

- Т**абевскій Іоаннъ свящ., 188.  
Тагай-бей, предводитель татаръ, 542, 543.  
Талифусы державца, см. Телефусы.  
Танасійчукъ Гавріиль крест.-землевл., 344;—Іаннуарій землевл., 344.  
Танашевичъ Іоаннъ свящ., 131, 1047, 1048;—Мартирій свящ., 281.  
Таравскій Іаковъ свящ., 177.  
Тарасевичи землевл., 730.  
Тарасовскій, предводитель татаръ-лишковъ, 544.  
Тарлы гр., землевл., 461, 544, 968;—Адамъ, стар. гостинск., 462.  
Тарновскіе графы, 901, 908;—Софья, урожд. Одровонжъ, по 2 мужу Костка, граф., 520, 666;—Янъ, гетманъ коронный, 520, 541, 606.  
Тарногородскіе свящ., 1009;—Григорій свящ., 1003;—Сильвѣстръ, 166.  
Тарутинъ Андрей, надв. сов., землевл., 194.  
Тарчевскій чиновникъ, землевл., 995;—Даніиль свящ., 120;—Іоаннъ свящ., 120;—Николай свящ., 120;—Филиппъ свящ., 82.  
Татомиръ Дим. свящ., 1018;—Іаковъ свящ., 6, 170;—Климентъ свящ., 193;—Ома свящ., 1039.  
Твердохлѣбъ Іаковъ свящ., 86.  
Телефусы, Талифусы держав., 487, 855, 880;—Иванъ, староста криничанскій, 434;—Юрій землевл., 933.  
Теперь землевл., 505.  
Тередько Василій крест., 172.  
Терлецкій Іосифъ свящ., 625.  
Терликовскій Андрей, державца 559.  
Терновскій Симеонъ свящ., 918.  
Тертека Феодоръ крест., 492.  
Тизенгаузенъ Юзефина земл., см. Потоцкая.  
Тимошей (фам. неизв.) разбойникъ, см. Тымко.  
Тимченко Георгій землевл., 614.  
Тиссаровскій, правосл. епископъ, см. Іеремія.  
Тлустовскій Григорій свящ., 962.  
Товарницкій Аванасій базиліанинъ, 421.  
Товстицкій Петръ протоіерей, 2, 16, 45, 93, 102, 1019.  
Токаръ Петръ крест., 736.  
Толстой графъ, землевл., 513.  
Томашевичъ Анатолій свящ., 142;—Николай протоіер., 572;—Феодоръ свящ., 675.  
Томачевскій Григорій свящ., 78.  
Томачанскіе свящ., 1045.  
Томашевичъ Кипріанъ, составитель плая г. Каменца-Под., 381.  
Томашевскій, Томашкевичъ Григорій свящ., 169;—Илія свящ., 169;—Іаковъ свящ., 169;—Іосифъ свящ., 144, 169;—Николай свящ., 69;—Петръ свящ., 169.  
Томашкевичи, см. Томашевскіе.



- Томко „изъ Коморникъ“ державца, 457.  
Томпофольскій Іоаннъ, строитель церкви, 2.  
Томченко Филиппъ свящ., 1035.  
Томякъ Петръ крест., 602.  
Тонилій, римскій полководецъ, 896.  
Топала турокъ, осадчій, 34.  
Тороканы-Поповскіе шлях., см. Поповскіе.  
Торчинскій Павелъ свящ., 780.  
Траянъ, римскій императоръ, 710, 896.  
Требуховскій Станиславъ державца, 754.  
Трембовельскій Михаиль свящ., 264.  
Трембовецкіе крест., 50.  
Треновъ губернаторъ, 601.  
Третецкіе, Тржетецкіе землевл., 914, 917, 1040;—ііі ротмистръ, 1046, 1056;—  
Августинъ землевл., 451.  
Тржецяки землевл., 661, 667, 678;—Владиславъ землевл., 657;—Адамъ землевл.,  
667;—Юлія, урожд. Корнилевская, землевл., 657.  
Тржилатковскій полякъ, 407.  
Трибусяны крест., 40.  
Тритшель Карлъ Генриховичъ землевл., 582.  
Троицкій Павелъ протоіерей, 388, 397.  
Тропининъ художникъ, 693.  
Тростянскій Иванъ свящ., 248.  
Трохимовичъ Іоаннъ протоіерей, 330, 331;—Иванъ деканъ, 331;—Іудіанъ свящ.,  
170;—Іустъ свящ., 331, 332;—Феофанъ свящ., 816, 817.  
Трохлинскій, Трухлинскій Георгій, брацлав. офіціалъ, 72, 111, 219.  
Троцинскій Дмитрій ст. сов., землевл., 976.  
Трубецкой кн., землевл., 31, 833;—Алексій кн., 93;—Анна Андреевна, урожд.  
Гудовичъ, книг., 782, 789;—Надежда Алексеевна кн., землевл., 84, 93;—  
Сергій кн., 835.  
Трублаевичъ Антоній свящ., 535;—Григорій свящ., 516;—Іозинъ свящ., 639;—  
Петръ свящ., 511, 675.  
Тружковичъ Александръ свящ., 187.  
Трухлинскій, брацлав. офіціалъ, см. Трохлинскій.  
Трѣбискій Владиславъ землевл., 77.  
Тулинъ осадчій, 1061.  
Туркулы землевл., 947.  
Турчановичъ, мировой посредникъ, 218.  
Тутевичъ Кириллъ свящ., 801;—Савва свящ., 334, 335;—Харитонъ свящ., 579, 580.  
Тутолминъ землевл., 785;—Алексій генералъ, 793, 829, 835, 836;—Алексій, сынъ  
генерала, 829;—Екатерина землевл., жена генерала, 835;—волин. памѣст-  
никъ, 841, 842.  
Тхоржинскій землевл., 736.  
Тылевскій арендаторъ, 656.  
Тымко, Тимошей (фам. неизв.) разбойникъ, 33;—крест., строитель церкви (фам.  
неизв.), 1060.



- Тысовичъ Евстафій свящ., 416.  
Тышинскій Евфимій свящ., 448.  
Тышкевичи гр., 909, 978, 993, 1057; —Александра, урожд. Комаръ, землевл., 993;—  
Марія, урожд. Стадницкая, граф., 826;—Софья, урожд. Замѣховская („изъ  
Замѣхова“), землевл., 907, 914;—урожд. Потоцкая, 897.  
Тюменевъ землевл., 601.  
Тягельскій Гордій свящ., 676, 677.
- 
- У**варовъ Сергѣй землевл., 666.  
Угриновичъ Григорій свящ., 468;—Іоаннъ свящ., 412;—Михаилъ свящ., 414;—  
Николай свящ., 427.  
Улашины землевл., 310.  
Ульяновъ Егоръ, управляющій сахарн. заводомъ, 625.  
Уляницкій Иванъ землевл., 194.  
Уманецъ крест., строитель церкви, 165.  
Уманскій Іоакимъ, церковный староста, 100.  
Унтыло, онъ же Гасанъ Теодоръ, крест., 116.  
Урбановичъ державца, 559;—Александръ крест., 10.  
Урбановскіе землевл., 831, 839, 840, 844, 1047;—Скарбинковичи землевл.,  
833, 834.  
Уроновскій Павелъ, 492.  
Урсуленко Василій парохъ, 843.  
Урускіе землевл., 709, 714, 717;—Лукашъ землевл., 711;—Меланія землевл., см.  
Собанская.  
Урусовы кн., землевл., 289, 303;—Софья Николаевна кн., 74.  
Усанѣвичъ Варсоломей свящ., 136.  
Устимовичъ Леонтій парохъ, 729.  
Уструговъ землевл., 871.  
Ухтомская книгиня, 308.  
Уманскіе землевл., 643;—Павелъ землевл., 630, 642, 644.  
Ушинскій землевл., 501.
- 
- Ф**армурен крест., осадчіе, 111.  
Фелиціанъ (Володковичъ), униат. митропол., см. Володкевичъ.  
Ферзенъ Иванъ Евстафиевичъ графъ, 904.  
Фигурскій Гавріиль свящ., 887.  
Фидкевичъ Василій деканъ, 704.  
Филипенко, профессоръ живописи, 1005.  
Филищовичъ Василій свящ., 172;—Іоаннъ свящ., 172.  
Филиппъ (фам. неизв.) крест., 14.  
Филипскій землевл., 351;—Іоаннъ свящ., 94.  
Финкъ-Финовицкіе землевл., 42.  
Фирлей, воевода сандомирскій, 406;—Николай, 543;—урожд. Потоцкая, воеводина  
сандомирская, 406.  
Фіоль-де-Конариовъ Янъ землевл., 623.  
Флиге, подольск. губерн., землевл., 528, 638.



Флоріанъ, уніат. митрополитъ, см. Гребницкій.  
Фокъ землевл., 672.  
Фолькелій Янъ, подольскій соцініанинъ, 606.  
Фонъ-Бахъ землевл., 10.  
Фонъ-Меккъ землевл., 270;—Карлъ землевл., 278;—Надежда землевл., 270.

Фонъ-Миллеры землевл., см. Миллеры.  
Фонъ-Нолькенъ Эрнестъ баронъ, землевл., 101.  
Франкипанъ Марія Θεодоровна графиня, землевл., 690, 710, 712.  
Франкенъ Христіанъ соцініанинъ, 606.  
Франчекъ „изъ Степаниковець“ державца, 448, 562.  
Фредериксъ З. Ст. баронесса, 833.  
Фредръ „изъ Пleshовиць“ державца, см. Фридръ.  
Френкель заводчикъ, 612, 618, 619.  
Фридриховскій Янъ жолнеръ, державца, 727.  
Фридры, Фредры „изъ Пleshовиць“, державцы, 403, 462, 471.  
Фурманъ осадчій, 425.

**Х**ававко свящ., 892.

Хаджибей, татарскій князь, см. Качибей.  
Халиль-паша, 269.  
Хамецъ Іосифъ землевл., 885.  
Хамуличъ Стефанъ, строитель церкви, 423.  
Хамцова землевл., 885.  
Ханенко Богданъ Ивановичъ землевл., 367, 368;—Михайлъ Степановичъ гетманъ, 841.  
Ханитковскій Захарія свящ., 128.  
Харжовскіе державцы, 461;—В. Г. землевл., 448.  
Харитонъ „попъ“ (фам. неизв.), 405.  
Хачибей, татарскій князь, см. Качибей.  
Хелминскіе землевл., 857, 929, 954, 956, 1059;—Матвій землевл., 443.  
Хилитинскій Лука свящ., 278.  
Хляковъ князь, 404;—Анна Михайловна княг., 403, 404, 411.  
Хиларскій Каетанъ землевл., 813.  
Хиторовскій Михайлъ свящ., 257.  
Хлѣбниковъ, московскій кувець, 387.  
Хмѣлевичъ Кириллъ свящ., см. Хмѣлевскій.  
Хмѣлевскій Кириллъ (Хмѣлевичъ) свящ., 206, 208;—Θеофанъ свящ., 761, 960.  
Хмѣлецкій ротмистръ, землевл., 542.  
Хмѣлювскій Андрей протоіерей, 637.  
Хмѣль Матвій крест., 827.  
Хмѣльницкій Богданъ гетманъ, 124, 143, 200, 211, 269, 324, 329, 345, 379, 476, 478, 543, 572, 607, 644, 672, 678, 679, 684, 732, 874, 891, 896, 976, 981, 991, 999, 1000, 1041, 1054;—Тимоей, сынъ Богдана, 329, 841, 999, 1000;—  
Юрій гетманъ, 176, 200, 684, 732;—ая Домна-Розанда-Локсандра, урожд.  
Лупулъ, жена Тимоея Хм., 329, 841, 999, 1000.  
Ходаки державцы, см. Иляшовскіе.



- Ходаковскіе землевл., 513;—Даміанъ свящ., 1027.  
Chodzinski Zachari, 954.  
Ходкевичъ гетманъ, 446.  
Ходко-Борейко Иванъ-Павель землевл., см. Борейко.  
Ходовскій Оома, кальвинскій проповѣдникъ, 542.  
Ходоровичъ землевладѣлица, 320.  
Ходько державца, см. Кроата.  
Хойнацкій Оома свящ., 415.  
Холннковскій Іеремія свящ., 161.  
Холоневскіе графы, землевл., 128, 246, 252, 254, 255, 256, 263, 267, 268, 290, 298, 301, 576, 590, 591, 592, 600, 602, 610, 636, 643, 645;—Адамъ (Мышко-Холоневскій) гр., 256, 264;—Владиславъ землевл., 590, 644;—Игнатій гр., 165;—Рафанъ гр., 601;—Соломія, каштелянова русская, землевл., 233, 255, 262, 267, 268;—Станиславъ гр., 570;—Мышко-Холоневская граф., урожд. Любомирская, землевл., 266.  
Хоментовскіе землевл., 5, 52;—И. К. землевл., 42;—Петръ землевл., 42.  
Хомицкій Николай свящ., 721;—Сильвестръ свящ., 1027.  
Хомчакъ Иванъ, войтъ смотричскій, 442.  
Хомятовскій Скиндеръ землевл., 1004.  
Хоржевскій свящ., 1043.  
Хорошки шлях., землевл., 908, 911, 912;—Шелеховскіе шлях., 719, 725;—Андрей держав., 719, 725, 908, 911, 912;—Анна, урожд. Карачовская, держав., 719, 725, 908, 911;—Лука держав., 719, 725, 908, 911, 912;—Никифоръ держав., 719, 725, 908.  
Хорошковна-Хоцимирская Анна землевл., 912.  
Хотецкіе землевл., 514.  
Хотовицкій Михаилъ свящ., 514;—Николай свящ., 514.  
Хоцимирскіе шлях., 417;—ая держав., 424, 455.  
Храневичъ Поликарпъ свящ., 550.  
Храновскій Іоиль свящ., 53.  
Храцевскій Никифоръ свящ., 187.  
Хрештовичъ свящ., 517;—Андрей свящ., 664;—Іоаннъ свящ., 534.  
Хрыстюкъ Иванъ крест., 601.  
Хряковъ купецъ, 753.  
Худаки державцы, см. Иляшовскіе.  
Худенки-Волковинскіе шлях., см. Волковинскіе.  
Худзинскій свящ., 553, 1022.  
Хутко крест.-осадчій, 344.  
Хутченки крест., 344.  
Хухлей Іаковъ крест., 749.  
**Ц**  
Цапукевичъ Павель свящ., 673.  
Царенки крест., 315.  
Цвикловскіе державцы, 457.  
Целлярій историкъ, 841, 943.  
Церкевичъ Теодоръ дьячокъ, 1039.



- Цетнеръ Александръ, каштелянъ галицкій, землевл., 659.  
Цихоцкіе землевл., 443.  
Цюлковскіе шлях., 389, 401;—Ярошъ „възъ Цюлковецъ“, держав., 401.  
Цюлки державцы, 915, 916;—Лаврентій державца, 277, 915;—Петръ „възъ Клод-  
ниці“ держав., 277, 915;—Петръ „възъ Кривча“ держав., 915;—Янъ „възъ  
Кальса“ держ., 981, 1011.  
Ціотовичи землевл., 930.  
Цурканъ крестънинъ, 91.  
Цурскій Николай крест., 438, 439.  
Цурыкъ Романъ свящ., 434.  
Цыбульскіе землевл., 93;—Іоаннъ свящ., 866;—Филиппъ свящ., 76.  
Цыковскій Иванъ крест., 106.  
Цымбаль казакъ-осадчій, 374.  
Цыховичъ одиодворецъ, 36.  
Цѣлецкіе землевл., 646, 656.  
Цѣшковскій, католикъ бискупъ, 518.
- 
- Ч**аглевскій или Корбовскій Альбертъ, нотарій барскаго замка, 568.  
Чайковскіе землевл., 493, 719, 753;—Василій свящ., 818;—Іаковъ свящ., 343;—  
Отгонъ землевл., 951;—Франць земл., 862.  
Чалый Савва, гайдамацкій предводитель, 325, 341.  
Чапличъ Маркъ, брацлав. офіціалъ, 68, 87.  
Чарковскій землевл., 509.  
Чарненскіе землевл., 661, 724, 888, 1046;—гетманъ польскій, 543, 878;—Антошій  
землевл., 672;—Вацлавъ землевл., 672;—Янъ землевл., 672;—ая, каштели-  
нова брацлавская, землевл., 672.  
Чариовскіе землевл., 473;—Алоизій землевл., 372;—Іосифъ землевл., 372;—Лука  
землевл., 372.  
Чарномскіе землевл., 692, 799, 800;—Николай землевл., 40, 792, 799.  
Чарнорудскій Терентій свящ., 719.  
Чарторыйскіе кн., 288, 305, 307, 308, 309, 311, 312, 314, 315, 316, 317, 318,  
319, 509, 513, 515, 519, 525, 529, 531, 532, 533, 535, 536, 537, 538, 539,  
541, 544, 547, 549, 550, 551, 552, 553, 554, 555, 556, 557, 558, 577, 578,  
659, 662, 664, 665, 666, 668, 670, 671, 676, 678, 681, 850, 859, 862, 873,  
874, 876, 900, 901;—Августъ кн., 495, 520, 534, 668, 675, 897;—Августъ-  
Александръ кн., 544;—Адамъ кн., 305, 306, 307, 310, 312, 313, 318, 319,  
520, 521, 530, 531, 532, 533, 536, 539, 544, 545, 546, 547, 549, 666, 849,  
864, 866, 867, 870, 871, 875;—Елизавета кн., см. Любомирская;—Констан-  
тинъ землевл., 501, 545;—ая Констанція землевл., см. Замойская;—Марія-  
Анна кн., см. Виртембергская;—Софья, урожд. Сенявская, по 1 мужу Деи-  
гофъ, кн., 520, 544, 897.  
Чарторыйскій Алексій свящ., 85;—Евдокимъ свящ., 73.  
Чацкіе землевл., 694, 697, 698, 710, 742, 743;—Михаилъ, польскій магнатъ, 697.  
Чебанова К. С. землевл., 70.  
Чевкинъ Владиміръ Ивановичъ землевл., 902.  
Чекановскій Алексій свящ., 635.



- Чеканъ Григорій свящ., 111.  
Челиговскій Станиславъ землевл., см. Гротъ.  
Чемена Антоній протоіер., 638;—Іоаниъ прот., 125, 181, 213, 259, 630, 1043.  
Чемерзинъ землевл., 622.  
Чемеринъ землевл., 610.  
Чемерукъ осадчій, 97.  
Чепелевскіе землевл., 6, 351.  
Червинскіе землевл., 480, 483, 486;— ая землевл., 699;— Адамъ землевл., 515;—  
К. свящ., 433.  
Череваненки-Галузинскіе шлях., см. Галузинскіе.  
Черкавская Олимпія землевл., 667.  
Черкасы землевл., 916, 952;— Игнатій землевл., 906;— Людвигъ землевл., 905,  
906;— Марія Андреевна, урожд. Кельбекъ, землевл., 907.  
Черкесь шляхт.-осадчій, 365.  
Черкуновъ землевл., 116.  
Черминскіе землевл., 406, 485, 495;— ая землевл., см. Блажовская;— ая землевл.,  
см. Потоцкая.  
Черная Дорота держав., 487.  
Чернелевичи или Иляшовскіе держав., 694;— Илія держав., 694.  
Чернецкій, Чернецъ осадчій, 275.  
Чернилівскій Данилъ землевл., 584.  
Черніенко крест., 137.  
Чернокозівскіе крест., 342.  
Черномскій Іосифъ землевл., 6.  
Черный Николай дворян., судья камен., 445.  
Чернышевичи свящ., 189;— Василій свящ., 205;— Гавріилъ свящ., 205;— Іоаниъ  
свящ., 189;— Симеонъ свящ., 189;— Теодоръ свящ., 189, 205.  
Чернышевъ, русскій полковникъ, 449;— Николай землевл., 693;— Павель землевл.,  
693;— ва землевл., урожд. Моркова, 693.  
Чернышъ Маркъ свящ., 450.  
Чернява, Чернявка осадчая, 358.  
Чернивскій Авксентій свящ., 945;— Александръ свящ., 635;— Григорій свящ., 111;—  
Іоаниъ свящ., 102;— Онуфрій свящ., 806;— Павель свящ., 581, 582.  
Чертковъ, кiev. генераль-губернаторъ, 287.  
Чесновскіе землевл., 645;— Іосифъ гр., см. Колумна-Чесновскій.  
Четвериковъ землевл., 444.  
Четвертинскіе кн., 152, 168, 169, 200, 202, 325, 345, 717, 978, 1019, 1026, 1027,  
1028, 1029, 1030, 1032, 1033, 1034, 1035, 1038, 1047;— Антоній кн., 1025;—  
Готфридъ Антоновичъ кн., 1035;— Емалія кн., см. Витгенштейнъ;— Іосифъ,  
хорунжій брацлав., 588;— Кастанъ кн., 1030;— Казиміръ кн., 1025;— Янушъ  
кн., 143, 1034;— Святополкъ-Четвертинскіе кн., см. Святополкъ-Четвертинскіе.  
Чеховскій землевл., 6, 120;— Василій свящ., 399.  
Чечелевскіе землевл., 358.  
Чечели землевл., 264, 265, 320, 782;— Антоній, староста гайсинскій, 299, 603;—  
Петръ землевл., 246;— Сидимунтовачъ Григорій держав., 841;— ва землевл.,  
238, 287.



- Чечельницькіє крест., 44.  
Чижевськіє землевл., 79;—Іоаннь, уніат. свящ., 391;—Казимірь Ксаверієвичъ землевл., 79;—Павель парохъ, 391;—Петръ парохъ, 391.  
Чижовъ землевл., 368.  
Чихачовъ Н. М. адмираль, 693, 748, 978, 985, 986;—ва земл., 986.  
Чоланскій держав., 988, 995;—Адамъ держав., 988.  
Чосниченко, гайдамацкій предводитель, 906.  
Чугай, народный предводитель, 1041.  
Чуперкинъ Григорій свящ., 893.  
Чурилы, подольскіє землевладѣльцы. 701, 966, 985, 1042;—Станиславъ дворянинъ, 983.
- 
- Ш**агинъ-Гирей, ханъ крымскій, 403.  
Шадковскій землевл., 658.  
Шадурскій Василій свящ., 317.  
Шайдевичъ Николай свящ., 651, 653.  
Шаколовичъ Феодосій свящ., 961.  
Шаманъ Юрій, подольскій соцініанинъ, 606.  
Шамбелинъ землевл., 693.  
Шамрай осадчій, 98.  
Шандеровскій Лука свящ., 435.  
Шаравскій Аркадій свящ., 659;—Николай свящ., 509.  
Шаргородскій Григорій крест., 9.  
Шаркевичъ свящ., 507;—Илія свящ., 667, 816;—Іоаннь свящ., 1024, 1025;—Матвей свящ., 43;—Петръ свящ., 910;—Симеонъ свящ., 43.  
Шарый Флоріанъ, родоначальникъ гр. Замойскихъ, 731.  
Шафнагели землевл., 483.  
Шафранецъ Петръ землевл., 850, 896.  
Шафранскій Исая свящ., 894;—Михаиль свящ., 865;—Порфирій свящ., 814;—Савва свящ., 438.  
Шахиовскій Григорій свящ., 1019.  
Шашкевичи шлях., 648, 1030, 1038;—Граціанъ землевл., 646, 648;—Карль, ловчій брацлав., 680;—Леонардъ земл., 680;—Тиховъ землевл., 1038.  
Шашко Іеремія державца, 1030.  
Шашковичи державцы, 128.  
Швейковскіє землевл., см. Свейковскіє.  
Шебановъ землевл., 873.  
Шевадзицкій Михаилъ свящ., 262.  
Шевчукъ Ілія крест., 913.  
Шейковскій Григорій свящ., 886.  
Шейхъ-Али генеральша, землевл., 982, 984.  
Шелеховскіє, Каричинскіє землевл., 563, 627, 628, 726;—Андрусь шлях., 563, 567;—Балтазаръ землевл., 627;—Васько шлях. 527;—Гринъ шлях., 563, 567;—Иванъ шлях., 567;—Іеремія шлях., 567;—Каиментъ шлях., 567;—Лука шлях. 567;—Ничипоръ шлях., 567;—Романъ шлях., 563, 567;—Хорошка-Шелеховскіє, см. Хорошки.



- Шелюги-Поповскіе шлях., см. Поповскіе.
- Шембеки графы-землевл., 358, 363, 364, 375, 777, 779, 801, 806, 807, 809, 812, 926, 934, 935, 936, 953;—Жозефина гр., урожд. Мошинская, землевл., 358, 361, 363, 371, 435;—Феофиль гр., 364;—Яцько гр., 955.
- Шемета Іеремія крест., 599.
- Шемотюкъ Феодоръ крест., 260, 261.
- Шенбергъ, предводитель польской артиллеріи, 684.
- Шенвальдъ землевл., 454.
- Шендлей осадчій, 275.
- Шениги землевл., 858.
- Шептицкій Аванасій, львов. уніат. епископъ, 131, 150, 153, 165, 235, 249, 262, 277, 317, 318, 396, 398, 399, 407, 415, 443, 547, 563, 578, 668, 704, 788, 798, 808, 815, 834, 871, 873, 1002, 1029, 1034.
- Шептицкій Леонъ, Левъ, львов. уніат. епископъ, 33, 37, 60, 74, 171, 199, 217, 236, 239, 251, 256, 264, 268, 279, 396, 398, 399, 402, 412, 556, 616, 704, 707, 860, 866, 885, 893, 909, 912, 928, 947, 979, 982, 1008, 1031, 1039, 1046, 1049, 1058.
- Шеремета, казакъ-осадчій, 221.
- Шереметьевъ В., волыскій губернаторъ, 926, 928, 930, 931, 938;—Василій Борисовичъ, московскій бояринъ, 543, 607;—Сергій, волын. губернаторъ, 939.
- Шерефецкскій Моисей свец., 201.
- Шероцкій Андрей свец., 328;—Емельянъ свец., 177;—Іосифъ свец., 1002.
- Шершунъ осадчій, 285.
- Шидловскіе дворяне-землевл., 514, 937, 965;—Ксаверій землевл., 937;—Симеонъ землевл., 937;—дя Текля землевл., 937.
- Шилохвость Матвій державца, 964.
- Шиманскій Францискъ землевл., 892.
- Шимоновскій Доминикъ землевл., 632;—Марія, урожд. Стемпковская, землевл., 632.
- Шиневичъ Емельянъ свец., 735.
- Широченко землевл., 110;—Лаврентій землевл., 5.
- Шинковскіе землевл., 604;—Андрей Владиславовичъ землевл., 604.
- Шмаль осадчій, 609.
- Шмакевичъ Антоій свец., 739, 740;—Іоаннъ прот., 739, 740, 987;—Петръ свец., 452.
- Шмидтъ Карлъ землевл., 224.
- Шмитъ А. О. генераль-лейтен., землевл., 918.
- Шмуглевичъ Францискъ художникъ, 462.
- Шнейдери землевл., 289, 303.
- Шолайскіе землевл., 108, 110, 699, 712, 713.
- Шостаковскій Іоакимъ свец., 978;—Левъ свец., 1002.
- Шостацкій Іаковъ свец., 875;—Романъ свец., 875.
- Шпакъ, народный предводитель, 685, 822, 936, 981.
- Шпановскій Александръ свец., 179;—Павель свец., 1028;—Тарасій свец., 318.
- Швинеръ землевл., 813;—Петранелія землевл., 813.
- Шнурова Вѣра землевл., 657.
- Шрамовскій Іоаннъ свец., 327.



Шубовичъ Амвросій парохъ, 176;—Илія свящ., 280;—Іоаннъ дьячокъ, 786;—  
Константинъ деканъ, 176;—Янъ парохъ, 1033;—Феодоръ свящ., 834, 835.  
Шуйскіе землевл., 744, 997.  
Шулькъ Лаврентій державца, 400, 422.  
Шулинскій Іуліанъ свящ., 1017;—Романъ свящ., 826.  
Шумлянскій Іосифъ (Янъ), львов. уніат. єпископъ, 381;—Онуфрій, єпископъ пе-  
ремышльскій, 421, 740, 852;—Феофанъ свящ., 98.  
Шуткевичъ Іаковъ свящ., 397.  
Шышковскій Павель парохъ, 239.

---

**Ш**еніовскіе землевл., 154;—Владиславъ землевл., 1040;—Онуфрій землевл., 219.  
Щепученко Даниль свящ., 994.  
Щербаковъ Ник. Григорьевичъ землевл., 793, 794.  
Щербатовы кн., 201;—Марія Григорьевна кн., землевл., 189, 201, 209.  
Щербацкій Андрей свящ., 761.  
Щербачева землевл., 500.  
Щербиновичъ Даміанъ свящ., см. Даниль.  
Щербинскій Александръ свящ., 372;—Даміанъ свящ., 342.  
Щербѣновичъ Іоаннъ свящ., 673;—Матѳей свящ., 673.  
Щиглятьевъ землевл., 700.  
Щатинскій П. губернаторъ, 561.  
Щотковскій экономъ, 156.  
Щуковский державца, 961;—Христинъ державца, 988.  
Щукоцкій Правдата державца, 674.  
Щуръ крест., 87.  
Щуцкій Парѳеній свящ., 1055.  
Щучинскій землевл., 1063.

---

**Э**кономъ Елизавета землевл., см. Бутыгина.  
Эльстоны землевл., см. Сумароковы-Эльстоны.  
Энгельгардтъ Александра Влад. землевл., см. Браницкая;—Конст. Васильевичъ  
землевл., 283.  
Эсауловъ генералъ, землевл., 416.

---

**Ю**ковскій землевл., 271;—Фелиціанъ землевл., 270.  
Юль, датскій посланникъ, 520, 955.  
Юнаковичъ Феодоръ парохъ, 1030.  
Юнаковскіе землевл., 10.  
Юничъ державца, 578.  
Юноша-Пасковскій Николай землевл., 621, 802.  
Юноша-Смогоржевскій Іасонъ, уніат. митрополитъ, 42, 57, 88, 153, 204, 219,  
238, 242, 249, 257, 264, 266, 356, 374, 779.  
Юрашкевичъ Гавріиль свящ., 1035;—Петръ свящ., 17.  
Юрій Владиміровичъ Долгорукій, князь кievскій, 541.  
Юркевичъ Александръ свящ., 144;—Антоній свящ., 448;—Іоаннъ свящ., 640;—  
Феофанъ свящ., 512, 513.



- Юрковскій Иларій землевл., 597;—Казиміръ землевл., 642;—Петръ землевл., 597;—Фелиціанъ землевл., 597.  
Юрковъ Іоаннъ свящ., 990.  
Юрєвичи землевл., 152, 353, 774, 776, 803, 805, 806, 809;—Ангелина, урожд. Барщевская, землевл., см. Родоконали;—Станиславъ ротмистръ, 43, 783, 802, 803.  
Юхновскій Антоій землевл., 996;—Михаилъ землевл., 996.  
Юцковскій Флоріанъ свящ., 253.  
Юшневскій Сем. Петровичъ камеръ-юнкеръ, землевл., 845.  
Ющуриискій Іоаннъ свящ., 253.

**Я**блоновскій, историкъ польскій, 914.

- Яблонскій Іаковъ свящ., 532, 533;—Косьма свящ., 534;—Феодоръ свящ., 534.  
Яворовскій Василій протоіерей, 1038, 1039;—Виссаріонъ свящ., 815;—Іоаннъ свящ., 815;—Ипполитъ свящ., 166;—Іуліанъ свящ., 166;—Феодоръ свящ., 815.  
Яворскіе землевл., 194;—Василій, деканъ комаргородскій, 131;—Василій свящ., 579;—Григорій свящ., 326;—Левъ Андреевичъ протоіерей, 803;—Николай свящ., 326;—Порфирій свящ., 141;—Тимоѳей свящ., 195;—Феодоръ парохъ, 72;—Феодосій свящ., 164;—Феофилъ свящ., 141.  
Явтухъ (Евтихій), см. Елтухъ.  
Ягайло (Ягелло), вел. кн. литов. и король польскій (Владиславъ II), 277, 400, 403, 439, 448, 451, 457, 462, 463, 469, 471, 484, 494, 505, 508, 519, 527, 541, 562, 683, 698, 710, 740, 745, 761, 856, 857, 896, 915, 939, 950, 981, 1011.  
Ягелловичъ землевл., 13, 309, 757;—Іосифъ землевл., 309, 310;—Карлъ земл., 310.  
Ягеллоны, польская династія, 503.  
Ягодинскій дѣйств. ст. сов., землевл., 88.  
Ягужинскій графъ-землевл., 119, 845;—ая граф., урожд. Минихъ, землевл., 119.  
Ядловскій Станиславъ землевл., 523.  
Язловецкіе шлях., 408, 448, 450, 562, 576, 700, 983, 1057;—Юрій, воевода русскій, 445.  
Якобчукъ Іванъ крест., 592.  
Яковъ „изъ Ячка“, державца, 935.  
Якубовичъ землевл., 117, 483;—свящ., 263;—Авксентій парохъ, 1046, 1047;—Іоаннъ свящ., 144;—Іоаннъ Іоанновичъ свящ., 139;—Павель свящ., 195, 197—198;—Северіанъ прот., 553;—Стефанъ свящ., 233.  
Якубовскіе землевл., 1011;—Антоій землевл., 258;—Карлъ землевл., 260;—Терентій свящ., 735.  
Яланецкіе крест., 778.  
Яловицкіе землевл., см. Еловицкіе.  
Ялтушко, Ялтухъ, Евтихій (фам. неизв.), казакъ-осадчій, 749.  
Яницкій Николай свящ., 1031;—Феодосій свящ., 735.  
Янишевскій землевл., 5, 109, 119;—Людвигъ землевл., 880;—Францъ землевл., 748.  
Ликовскій Авксентій свящ., 199;—Александръ свящ., 737, 1045;—Арсеній протоіерей, 299;—Викторъ свящ., 130;—Григорій свящ., 167, 742;—Евменій свящ., см. Ефремъ архимандритъ;—Петръ протоіерей, 729;—Стефанъ протоіерей, 343;—Феодосій свящ., 166, 187.  
Яновская землевл., 641.  
Янушевскій Іоаннъ свящ., 166.



- Янчукъ Стефанъ, см. Софроній іеромонахъ.  
Янъ-Альбрехтъ, король польскій, 721, 726, 1053.  
Янъ-Казиміръ, король польскій, 211, 286, 446, 449, 543, 857, 946, 990.  
Янъ III (Собѣскій), король польскій, 329, 449, 543, 544, 684, 685, 752, 841, 858, 981.  
Ярантъ „изъ Стахова“ державца, см. Богуславъ.  
Яромлинскіе шлях., 489, 492, 559, 857, 858, 995;—крестяне, 342;—Дахно земл., 527;—Матѣй землевл., 857;—Станиславъ державца, 559, 963.  
Яропуда Тимоѳей крест., 657.  
Ярославъ Ингваровичъ князь, 541.  
Ярославъ Осмомысль, князь галицкій, 939.  
Яроцкій Адамъ землевл., 666.  
Ярошевскіе крест., 50.  
Ярошинскіе землевл., 283, 290, 294, 295, 296, 314, 315, 326, 578, 585, 659, 662, 665, 819, 823, 826, 937, 1007, 1019, 1028, 1032, 1033, 1060;—Андрей экономъ, 655;—Антоній землевл., 659;—Викентій землевл., 1015;—Георхъ землевл., 578;—Захарія землевл., 283;—Маріанна землевл., см. Калитинская;—Николай землевл., 824;—Октавій землевл., 316;—Сиг. Ив. землевл., 830;—Чеславъ землевл., 316, 344;—Феофила землевл., 1003.  
Ярошъ „изъ Цюлковецъ“ державца, см. Цюлковскій.  
Ясинскіе дворяне-землевл., 76, 577, 578, 597;—Казиміръ землевл., 516;—Маріанна, урожд. Ржевуская, землевл., 578.  
Ясинцкій землевл., 310.  
Яссовскій землевл., 576.  
Яструбецкій Василій свящ., 1035;—Іоаннъ свящ., 327;—Симеонъ свящ., 1035.  
Ясько (фам. неизв.), осадчій, 133.  
Ятвинскій Гавріиль парохъ, 60;—Іосифъ свящ., 864;—Николай свящ., 1003.  
Яхимовичъ, брацлавскій суррогаторъ, 76.  
Яцимирскіе, Ячимирскіе дворяне, 406, 423, 431, 939;—Адріанъ, подчашій подольскій, 988;—Антоній протоіерей, 906, 940;—Владиміръ свящ., 940;—Григорій свящ., 940;—Іоаннъ свящ., 940;—аз Юлія Юрьевна землевл., 597.  
Яшовскіе землевл., 466, 487;—Станиславъ, предѣдатель пограничнаго суда, 459, 466.  
Ящинскій Іосифъ землевл., 677.  
Ящуринскій Гавріиль, см. Георгій, архіепископъ тобольскій.  
**Ф**едоровичъ землевл., 638;—Назарій свящ., 194.  
Феогность, епископъ подольскій, 225, 274, 373, 388, 744.  
Феодоръ, Федько (фам. неизв.) осадчій, 157;—фам. неизв., 590.  
Феодоръ Іоанновичъ, московскій царь, 380.  
Феодосій (Ростоцкій), уніат. митрополитъ, см. Ростоцкій.  
Феодосія Феодоровна, московская царевна, 380.  
Феофанъ (Романовскій) архимандритъ, 720.  
Фовицкій Иванъ дячокъ, 399.  
Фока (Кривоносъ Феодоръ крест.) монахъ, 204.