

АДМІНІСТРАТИВНО-ТЕРИТОРІАЛЬНИЙ УСТРІЙ УКРАЇНИ



Історія та сучасність



СЕКРЕТАРІАТ КАБІНЕТУ МІНІСТРІВ УКРАЇНИ

**АДМІНІСТРАТИВНО-
ТЕРИТОРІАЛЬНИЙ
УСТРІЙ УКРАЇНИ**

Історія та сучасність

**За загальною редакцією
В.Г. Яцуби, Державного Секретаря
Кабінету Міністрів України,
кандидата наук з державного управління**

КИЇВ-2001

Цей збірник містить добірку історико-географічних, інформаційно-аналітичних, статистичних та картографічних матеріалів з питань адміністративно-територіального устрою України.

Збірник призначений для працівників центральних та місцевих органів виконавчої влади, інших заінтересованих фахівців, залучених до роботи Комісії з питань адміністративно-територіального устрою України.

Рецензенти:

Данилишин Богдан Михайлович, заступник голови Ради по вивченню продуктивних сил України Національної академії наук України, доктор економічних наук;

Нижник Ніна Романівна, завідувач кафедри державного управління і менеджменту Української Академії державного управління при Президентові України, доктор юридичних наук, професор.

Авторський колектив:

Яцюк Володимир Андрійович, Начальник Управління експертизи та аналізу розвитку територій Секретаріату Кабінету Міністрів України, кандидат наук з державного управління;

Матвійшин Орест Ярославович, заступник Начальника Управління експертизи та аналізу розвитку територій Секретаріату Кабінету Міністрів України;

Граб Віктор Андрійович, Керівник Управління по зв'язках з місцевими органами влади та органами місцевого самоврядування Апарату Верховної Ради України;

Карпінський Юрій Олександрович, директор Науково-дослідного інституту геодезії і картографії, кандидат технічних наук;

Лоза Юрій Іванович, головний редактор видавництва "Мапа";

Новик Валентина Петрівна, завідувача сектором Управління експертизи та аналізу розвитку територій Секретаріату Кабінету Міністрів України;

Бугай Сергій Миколайович, головний спеціаліст Управління експертизи та аналізу розвитку територій Секретаріату Кабінету Міністрів України, кандидат економічних наук.

Рекомендовано до друку Секретаріатом Кабінету Міністрів України та Радою по вивченню продуктивних сил України Національної академії наук України (протокол № 11 від 7 листопада 2001 року).

ПЕРЕДМОВА

Указами Президента України від 8 серпня 2000 року № 966 утворено Комісію з питань адміністративно-територіального устрою як консультативно – дорадчого органу при Президентові України (далі – Комісія), а від 30 жовтня 2000 року № 1168 затверджено Положення про цю Комісію.

Комісія розпочинає свою роботу в умовах, коли проблеми адміністративно-територіального устрою офіційно окреслені лише в Концепції адміністративної реформи та в Посланні Президента України до Верховної Ради України "Україна: Поступ у XXI століття. Стратегія економічного та соціального розвитку на 2000–2004 роки", а належне інформаційно-аналітичне та картографічне забезпечення роботи Комісії для напрацювання пропозицій щодо розв'язання проблем адміністративно-територіальної реформи практично відсутнє.

Для забезпечення роботи Комісії інформаційно-аналітичними, статистичними, історико-географічними та картографічними матеріалами, що характеризують історичні аспекти формування та сучасний стан адміністративно-територіального устрою України, і підготовленої довідкові матеріали з питань адміністративно-територіального устрою.

Вказані матеріали коротко описують історичні аспекти формування адміністративно-територіального устрою України на різних етапах державотворення, дають інформаційно-аналітичні характеристики адміністративно-територіального устрою України, містять ілюстрації картографічного моделювання деяких питань адміністративно-територіального устрою держави.

A detailed historical map of Eastern Europe, showing administrative and territorial divisions. The map is rendered in shades of blue and white, with various regions and cities labeled in Latin and Polish. The Dniester River is prominent, flowing from the north to the south. Major cities like Constantinopol, Lubartow, and Zaslav are marked. The map also shows mountain ranges and smaller administrative units.

Розділ 1.

Історичні аспекти формування адміністративно-територіального устрою України

Вступ

Під адміністративно-територіальним устроєм ми розуміємо систему територіальної організації держави, яка передбачає поділ усієї території держави на складові частини з метою побудови чіткої організації органів державної влади та управління на місцях. Окремими ланками системи адміністративного устрою є адміністративні одиниці та поселення (населені пункти). Складові частини державної території, що називаються адміністративними одиницями, мають територію свого підпорядкування і можуть поділятися на дрібніші адміністративні одиниці, які у свою чергу діляться на ще дрібніші, формуючи таким чином ієрархічну взаємозалежність адміністративних одиниць.

Поселення (населені пункти) – це місця осілого життя людей, які розташовані на території тієї чи іншої адміністративної одиниці. За своїм типом поселення поділяються:

на ті, що мають адміністративне значення (адміністративні центри), та ті, що його не мають;

- на міські й сільські.

У часи втрати Україною державної незалежності та розподілу її території поміж сусідніми державами створювалися колоніальні органи управління, а на її землі поступово поширювалася система адміністративного врядування метрополії.

1.1. Адміністративно-територіальний устрій Київської Русі

Початком територіальної організації українських земель можна вважати розподіл Київської Русі на землі-княжіння. Спочатку поділ Русі на землі носив характер адміністративного розподілу держави на дрібніші одиниці, цілковито залежні від центру. Згодом, як закономірний наслідок розвитку феодальних відносин, землі дедалі більше набували державних атрибутів, перетворюючися з адміністративних одиниць у напівдержави, а то й держави. Ознаки феодального дроблення Київської держави з'являються вже у 1-й половині XI ст. Особливо тенденції до відособлення земель від великокнязівської влади проявилися після смерті Ярослава Мудрого (1054 р.).

Від 1132 р., зі смертю Мстислава Володимировича, великі князі київські перестали контролювати усі землі Київської

Русі. У цей період територія Русі поділялася на Київську, Чернігівську, Переяславську, Волинську, Галицьку, Полоцьку, Смоленську, Муромо-Рязанську, Ростово-Суздальську та Новгородську землі. (Перші п'ять земель цілком охоплювали українську етнічну територію).

У середині XII ст. від Київської землі відокремилася Турівська земля. Межі земель-княжінь періодично зазнавали змін, зокрема Болохівщину та Погорину наприкінці XII – на початку XIII ст. було передано від Київщини до Волині, а Посейм'я від середини XI до середини XII ст. знаходилося поперемінно у володінні Переяславської та Чернігівської земель, а від 2-ї половини XII ст. остаточно увійшло до Чернігівської землі.

Землі-княжіння роздроблювалися на удільні князівства або волості ("волость" – синонім староукраїнського "власть", тобто "влада"). У подальшому процесі первісні удільні князівства роздроблювалися на ще дрібніші уділи. Однак при цьому продовжувала зберігатися традиційна ієрархія феодалної залежності.

Верв – наступний, найнижчий щабель в ієрархії територіального устрою Києво-Руської держави і найдрібніша територіально-родова одиниця, що відповідала більш пізньому "громада" Кілька вервей-громад творили волость. Територіально верв складалася із декількох поселень (весей) з усіма землями й угіддями, що їм належали. Центром верви було найбільше сільське поселення (погост). На верв накладалися князівські податки та розповсюджувалися князівський та церковний суди. Але поруч із весями особисто вільних селян-общинників виникали й розвивалися приватновласницькі поселення – села.

Поселення у Київській державі за своїм типом поділялися на міські й сільські. Містами називалися всі укріплені поселення, включаючи тимчасові польові укріплення. За своїм статусом (політичним, адміністративним та економічним) вони умовно поділялися на "старші" (столиці земель-княжінь) й "молодші" ("пригороди", укріплені центри волостей, сторожові міста, фортеці, приватновласницькі укріплення, феодалні садиби-замки) міста.

У кожній землі-княжінні існував один найбільший центр – столиця, що оточувався менш значними центрами-"пригорода-

ми", в окрузі яких входили ще дрібніші волосні центри. Поруч з ними розташовувалися приватновласницькі міста та садиби-замки – центри феодальних вотчин. Далі, ближче до кордонів, знаходилися сторожові фортеці, які окрім оборонної несли й певну адміністративно-господарську функцію.

Абсолютна ж більшість поселень Київської Русі відносилися до категорії неукріплених поселень сільського типу, де мешкала основна маса ~~усього~~ населення держави. У писемних джерелах ці поселення називаються весями, селами, погостами й слободами. Іноді зустрічаються назви сільце, селище, пізніше – починок.

**Територіальний устрій південних земель Київської Русі
(1132–1240 рр.)**

| <i>Землі-княжіння</i> | <i>Удільні князівства (волості)</i> | <i>Столиці (центри уділів)</i> | <i>Примітки</i> |
|-----------------------|-------------------------------------|--------------------------------|---|
| Київська | | м. Київ | |
| | Вишгородське | м. Вишгород | |
| | Білгородське | м. Білгород | |
| | Василівське | м. Василів | |
| | Овруцьке | м. Овруч (Вручий) | |
| | Брягинське | м. Брягин | |
| | Торчеське | м. Торчеськ | |
| | Пороське | м. Михайлів | |
| | Трипільське | м. Трипіль | |
| | Канівське | м. Канів | |
| Чернігівська | | м. Чернігів | |
| | Новгород-Сіверське | м. Новгород-Сіверський | |
| | Курське | м. Курськ | Перебувало нетривалий час у складі Переяславської землі |
| | Путивльське | м. Путивль | – “ – |
| | Рильське | м. Рильськ | |
| | Трубчевське | м. Трубчевськ | |
| | Стародубське | м. Стародуб | |
| | Сновське | м. Сновськ | |
| | Вщизьке | м. Вщиж | |

| <i>Землі-княжіння</i> | <i>Удільні князівства (волості)</i> | <i>Столиці (центри уділів)</i> | <i>Примітки</i> |
|-----------------------|-------------------------------------|--------------------------------|---|
| | Козельське | м. Козельськ | |
| | Тмутороканське | м. Тмуторокань | |
| | Клечеське | м. Клечеськ | До серед. XII ст. у складі Київської землі |
| | Случеське | м. Случеськ | — “ — |
| | Ропеське | м. Ропеськ | Існувало нетривалий час |
| | Радимицьке | м. Гомій | — “ — |
| | Березійське | м. Березій | — “ — |
| | Вирівське | м. Вир | — “ — |
| | Любецьке | м. Любеч | — “ — |
| | Лопаснянське | м. Лопасна | — “ — |
| Переяславська | | м. Переяслав | |
| | Городець-Остерське | м. Городець-Остерський | |
| Волинська | | м. Володимир | |
| | Луцьке | м. Луцьк | |
| | Дорогобузьке | м. Дорогобуж | До 2-ї пол. XII ст. у складі Київської землі |
| | Пересопницьке | м. Пересопниця | — “ — |
| | Шумське | м. Шумськ | До 2-ї пол. XII ст. у складі Київської землі; існувало нетривалий час |
| | Берестейське | м. Берестій | |
| | Дорогичинське | м. Дорогичин | |
| | Бужеське | м. Бужеськ | Існувало нетривалий час |
| | Перемильське | м. Перемиль | — “ — |
| | Болохівське | м. Болохів | До поч. XIII ст. у складі Київської землі |
| | Белзьке | м. Белз | |
| | Червенське | м. Червень | |
| | Городненське | м. Городно | |
| | Вовковиське | м. Вовковиськ | |
| | Вослонимське | м. Вослоним | |
| | Новгородоцьке | м. Новгородок | |

| <i>Землі - княжіння</i> | <i>Удільні князі вства (волості)</i> | <i>Столиці (центри уділів)</i> | <i>Примітки</i> |
|-------------------------|--------------------------------------|--------------------------------|---|
| Галицька | | м. Галич | |
| | Перемиське | м. Перемишль | |
| | Теребовельське | м. Теребовль | |
| | Звенигородське | м. Звенигород | |
| | Берладське | м. Берладь | Існувало нетривалий час |
| Турівська | | м. Турів | Виділилася у серед. XII ст. зі складу Київської землі |
| | Пинське | м. Пинськ | |
| | Дубровицьке | м. Дубровиця | |
| | Степанське | м. Степань | |

1.2. Адміністративно-територіальний устрій Галицько-Волинської держави

Спадкоємець політичних, культурно-етнічних традицій Київської Русі об'єднане Галицько-Волинське князівство (від 1199 р.) продовжило ранній період української державності.

Окрім власне земель Волині й Галичини Галицько-Волинська держава у різні часи об'єднувала Київську й Турівську землі, а також Люблинщину й частину Закарпаття (Мукачівська волость).

Галицько-Волинська держава поділялася на землі, які в свою чергу поділялися на волості (малі князівства).

В останні десятиліття існування Галицько-Волинської держави, у 1-й пол. XIV ст., почали з'являтися міста зі самоврядним статусом у формі маґдебурзького права (Сянік у 1334 р., згодом – Львів).

Територіальний устрій Галицько-Волинської держави (1199–1340 рр.)

| <i>Землі</i> | <i>Столиці земель</i> | <i>Примітки</i> |
|----------------------------|-----------------------|------------------------|
| Володимирська | м. Володимир | |
| Луцька | м. Луцьк | |
| Дорогобузько-Пересопницька | м. Дорогобуж | |
| Болохівська | м. Болохів | |
| Берестейська | м. Берестій | |
| Холмська | м. Холм | Утворена у 1260-ті рр. |
| Червенська | м. Червень | |

| <i>Землі</i> | <i>Столиці земель</i> | <i>Примітки</i> |
|----------------|-----------------------|--|
| Белзька | м. Белз | |
| Перемиська | м. Перемишль | |
| Теребовельська | м. Теребовль | |
| Звенигородська | м. Звенигород | |
| Галицька | м. Галич | |
| Городненська | м. Городно | Захоплена Литвою у 1230–1260-ті рр. |
| Вовковиська | м. Вовковиськ | – “ – |
| Вослонимська | м. Вослоним | – “ – |
| Новгородоцька | м. Новгородок | – “ – |
| Дорогичинська | м. Дорогичин | Від кін. XII ст. до 1238 р. – у складі Мазовії |

1.3. Українські землі у Литовсько-Польську добу

Від 2-ї пол. XIV ст. більшість українських земель було загарбано сусідніми державами. Київщина, Східне Поділля, Волинь та Чернігово-Сіверщина відійшли до Литви, яка з приєднанням значної частини українських земель перетворилася на велику феодальну державу. Литовська держава, на яку вплинув високий рівень культури і правових відносин в Русі-Україні, не вдалася до якихось кардинальних змін територіальної організації, залишивши в ужитку більшість норм руського права і систему адміністративної влади.

Більш як 100 років зберігався і адміністративний поділ українських земель на князівства, що в свою чергу поділялися на удільні князівства. Такий, фактично автономний статус українських земель у складі Великого князівства Литовського, не міг постійно існувати через намагання великих литовських князів до зміцнення своєї влади. З приходом до влади Вітовта було зміщено з посад тих удільних князів, які вели майже незалежницьку політику і ліквідовано князівства в Русі-Україні. Замість удільних князівств запроваджувалися державні намісництва з безпосереднім підпорядкуванням їх великокнязівській владі. Щоправда, на поч. 1440-х років Київське та Волинське князівства відновлювалися, але від кінця XV ст. удільний устрій українських земель було повністю ліквідовано й утворено Київське, Волинське та Брацлавське воєводства.

Землі Галичини й Західного Поділля, що від середини XIV ст. були загарбані Польщею, відразу ж були включені до си-

стеми польського адміністративного поділу. Так, у 1434 р. було утворено Руське (центр – м. Львів) та Подільське (центр – м. Кам'янець) воєводства, а у 1462 р. – Белзьке. Після укладення між Польщею та Литвою Люблинської унії 1569 р. переважна більшість українських етнічних земель (за винятком Закарпаття, Буковини, Чернігово-Сіверщини та Берестейщини) потрапила під безпосередню владу Польської корони.

У цей період територія, що об'єднувала українські етнічні землі Речі Посполитої, поділялася на воєводства: Руське, Белзьке, Подільське, Волинське, Підляське, Брацлавське, Київське й Берестейське (останнє – як складова частина Великого князівства Литовського), а від 1630-х років й Чернігівське (на приєднаних від Московської держави землях Сіверщини). Воєводства поділялися безпосередньо на повіти (лише в Руському воєводстві між повітами та воєводством існували проміжні адміністративні одиниці – землі, а Підляське воєводство замість повітів мало у своєму складі тільки землі). Окрім зазначених адміністративних одиниць, на землях, що становили державну власність (т. зв. "королівщини"), існували староства – одночасно адміністративні та господарські одиниці. Вони надавалися у власність найвищим урядовцям Речі Посполитої.

Землі Закарпаття, захоплені Угорщиною, у територіально-адміністративному плані було організовано на угорський зразок. Причому як цілісна територіальна одиниця Закарпатська Русь перестала існувати, бо її територію було розподілено між 7 угорськими адміністративними одиницями – жупами (угорськ. – *megye*, нім. – *komitat*), тільки дві з яких (Угочанська та Березька) охоплювали цілком закарпатські землі, решта ж п'ять (Спишська, Земплинська, Шаришська, Ужанська, Мармароська) мали у своєму складі частини й інших етнічних земель – словацьких, угорських, румунських.

Землі Буковини, що від X ст. входили до Київської держави, а у XII – 1-й пол. XIV ст. – до Галицько-Волинської, з середини XIV ст. відійшли до Молдавського князівства.

У ці часи Шипинська земля (так до XV ст. називали Буковину) поділялася на 4 "держави" (від "держати", тобто "тримати") або волості – Цецинську (пізніше – Чернівецька), Хотинську, Хмелівську (до 1457 р.) й Сучавську.

На землях, підвладних Литві, Польщі й Угорщині, як і для всієї тогочасної Європи, набуває розвитку міське самоврядування. У містах ~~ширилося~~ німецьке магдебурзьке право, що надавало їм певну автономію. Протягом XV-XVII ст. магдебурзьке право дістали більшість міст України. Значна частина невеликих міських за характером поселень, тих, де переважало землеробське й торговельне населення, називалася містечками.

Відбулися зміни й у сільському устрої. Незважаючи на те, що більшість сіл, як і раніше, було організовано на руському (староукраїнському) праві, все ж з приходом іноземних колоністів поширювався сільський устрій, що базувався на інших засадах.

Село руського права творило одну громаду, яка обирала старшого (отамана або тивуна), розв'язувала судові, господарські й адміністративні справи. Декілька громад становили одну волость, яку також очолювала виборна особа. Найважливіші справи вирішувалися на волосних зібраннях, що називалися вічем, громадою або копою.

У XIV-XV ст. іноземні колоністи (німці, поляки), заплативши певну суму урядові або поміщикам, почали засновувати села на німецькому праві. Селяни на німецькому праві користувалися самоуправою під керівництвом вйта (солтиса) і мали широку особисту незалежність. Щоправда, у багатьох випадках посада вйта (солтиса) викупувалася шляхтою і таким чином формувалося так зване шляхетське право, що несло значне обмеження самоуправи селян.

Велика кількість скотарських поселень була організована на волоському праві. Таке село очолював сільський князь, посада якого була спадковою. Усі свої судово-адміністративні повноваження він здійснював за погодженням із громадою.

**Територіальний устрій українських земель
у 1-й половині XV ст.**

а) Велике князівство Литовське

| <i>Князівства, землі-конфедерації удільних князівств</i> | <i>Державні намісництва</i> | <i>Столиці князівств, центри державних намісництв</i> | <i>Примітки</i> |
|--|-----------------------------|---|---|
| Київське князівство | | м. Київ | Ліквідовувалося у 1394 р., відновлено у 1440 р. |

| <i>Князівства, землі-конфедерації удільних князівств</i> | <i>Державні намісництва</i> | <i>Столиці князівств, центри державних намісництв</i> | <i>Примітки</i> |
|--|-----------------------------|---|--------------------|
| | Київське | м. Київ | |
| | Житомирське | м. Житомир | |
| | Овруцьке | м. Овруч | |
| | Чорнобильське | м. Чорнобиль | |
| | Мозирське | м. Мозир | |
| | Канівське | м. Канів | |
| | Черкаське | м. Черкаси | |
| Волинь | | | |
| | Луцьке | м. Луцьк | |
| | Володимирське | м. Володимир | |
| | Кременецьке | м. Кременець | |
| Поділля (Східне) | | | |
| | Вінницьке | м. Вінниця | |
| | Брацлавське | м. Брацлав | |
| Чернігово-Сіверщина | | | |
| | Чернігівське | м. Чернігів | |
| | Путивльське | м. Путивль | |
| Турівське князівство | | м. Турів | |
| Городецьке князівство | | м. Давид-Городок | |
| Пинське князівство | | м. Пинськ | |
| Кобринське князівство | | м. Кобрин | |
| Троцьке воєводство (частина) | | | Утворено у 1413 р. |
| | Берестейське | м. Берестя | |
| | Кам'янецьке | м. Кам'янець | |
| | Більське | м. Більськ | |
| | Суразьке | м. Сураж | |
| | Брянське | м. Брянськ | |
| | Дорогичинське | м. Дорогичин | |
| | Мельницьке | м. Мельник | |

б) Польське королівство

| <i>Князівства, воєводства</i> | <i>Землі – складові частини воєводств</i> | <i>Столиці князівств, центри воєводств і земель</i> | <i>Примітки</i> |
|-------------------------------|---|---|--------------------|
| Белзьке князівство | | м. Белз | |
| Руське воєводство | | м. Львів | Утворено у 1434 р. |
| | Львівська | м. Львів | |
| | Перемиська | м. Перемишль | |
| | Галицька | м. Галич | |
| | Сяноцька | м. Сянік | |
| | Холмська | м. Холм | |
| Подільське воєводство | | м. Кам'янець | Утворено у 1434 р. |

в) Угорське королівство

| <i>Жупи</i> | <i>Центри жуп</i> | <i>Примітки</i> |
|-------------|-------------------|-----------------|
| Угочанська | м. Севлюш | |
| Березька | м. Берегове | |
| Ужанська | м. Ужгород | |
| Мармароська | м. Сигіт | |
| Земплинська | м. Земплин | |
| Шаришська | м. Шариш | |
| Спишська | м. Левоча | |

г) Молдавське князівство

| <i>Держави (волості)</i> | <i>Центри держав (волостей)</i> | <i>Примітки</i> |
|--------------------------|---------------------------------|-----------------|
| Цецинська | м. Цецин | |
| Хотинська | м. Хотин | |
| Хмелівська | м. Хмелів | |
| Сучавська | м. Сучава | |

**Територіальний устрій українських земель за Люблинською унією
(2-га половина XVI – 1-ша половина XVII ст.)**

а) Річ Посполита, території під врядуванням Польської корони

| <i>Воєводства</i> | <i>Землі, повіти</i> | <i>Центри воєводств, земель та повітів</i> | <i>Примітки</i> |
|------------------------|----------------------|--|---|
| Київське воєводство | | м. Київ | Утворено у 1471 р. |
| | Київський повіт | м. Київ | |
| | Житомирський повіт | м. Житомир | |
| | Овруцький повіт | м. Овруч | |
| Волинське воєводство | Мозирський повіт | м. Мозир | Передано до Мінського воєводства у 1566 р. |
| | | м. Луцьк | |
| | Луцький повіт | м. Луцьк | |
| | Володимирський повіт | м. Володимир | |
| | Кременецький повіт | м. Кременець | |
| Брацлавське воєводство | | м. Брацлав | Утворено у 1566 р.; 1598 р. центр воєводства перенесено у Вінницю |
| | Вінницький повіт | м. Вінниця | |

| <i>Воєводства</i> | <i>Землі, повіти</i> | <i>Центри воєводств, земель та повітів</i> | <i>Примітки</i> |
|----------------------------|------------------------------|--|---|
| | Брацлавський повіт | м. Брацлав | |
| Руське воєводство | | м. Львів | |
| | Львівська земля | м. Львів | |
| | Львівський повіт | м. Львів | |
| | Жидачівський повіт | м. Жидачів | |
| | Перемиська земля | м. Перемишль | |
| | Галицька земля | м. Галич | |
| | Галицький повіт | м. Галич | |
| | Теребовлянський повіт | м. Теребовля | |
| | Коломийський повіт | м. Коломия | |
| | Сяноцька земля | м. Сянік | |
| | Холмська земля | м. Холм | |
| | Холмський повіт | м. Холм | |
| | Красноставський повіт | м. Красностав | |
| Подільське воєводство | | м. Кам'янець | |
| | Кам'янецький повіт | м. Кам'янець | |
| | Летичівський повіт | м. Летичів | |
| Белзьке воєводство | | м. Белз | Утворено у 1462 р. |
| | Белзький повіт | м. Белз | |
| | Грабовецький повіт | м. Грабовець | |
| | Городельський повіт | м. Городло | |
| | Любачівський повіт | м. Любачів | |
| | Буська земля | м. Буськ | |
| Підляське воєводство | | м. Дорогичин | Утворено у 1520 р. |
| | Дорогичинська земля | м. Дорогичин | |
| | Більська земля | м. Більськ | |
| | Мельницька земля | м. Мельник | |
| Чернігівське воєводство | | м. Чернігів | Утворено у 1635 р. на землях, що ві- дійшли до Ре- чі Посполитої за Деулинсь- ким миром |
| | Чернігівський повіт | м. Чернігів | |
| | Новгород-Сіверський повіт | м. Новгород- Сіверський | |

*б) Річ Посполита, території під врядуванням
Великого князівства Литовського*

| <i>Воєводства</i> | <i>Повіти</i> | <i>Центри воєводства та повітів</i> | <i>Примітки</i> |
|---------------------------------|---------------------|-------------------------------------|---|
| Берестейське воєводство | | м. Берестя | Утворено у 1566 р. |
| | Берестейський повіт | м. Берестя | |
| | Пинський повіт | м. Пинськ | |
| Смоленське воєводство (частина) | | | |
| | Стародубський повіт | м. Стародуб | Утворено на землях, що відійшли до Речі Посполитої за Деулинським миром |

в) володіння австрійських Габсбургів

| <i>Жупи</i> | <i>Центри жуп</i> | <i>Примітки</i> |
|-------------|-------------------|-----------------|
| Угочанська | м. Севлюш | |
| Березька | м. Берегове | |
| Ужанська | м. Ужгород | |
| Земплинська | м. Земплин | |
| Шаришська | м. Шариш | |
| Спишська | м. Левоча | |

г) Семигородське князівство (васал Османської імперії)

| <i>Жупи</i> | <i>Центри жуп</i> | <i>Примітки</i> |
|-------------|-------------------|-----------------|
| Мармароська | м. Сигіт | |

г) Молдавське князівство (васал Османської імперії)

| <i>Держави (волості)</i> | <i>Центри держав (волостей)</i> | <i>Примітки</i> |
|--------------------------|---------------------------------|-----------------|
| Чернівецька | м. Чернівці | |
| Хотинська | м. Хотин | |
| Сучавська | м. Сучава | |

1.4. Українські землі у козацьку добу

За часів існування козацької держави Богдана Хмельницького територіальний устрій земель, що знаходилися під гетьманською владою, було організовано таким чином. Польський

адміністративно-територіальний устрій на цих землях скасовувався, а на його місці запроваджувався новий устрій, який набував характеру військово-адміністративного.

Вищою одиницею устрою Гетьманської України ставали полки, які поділялися на сотні.

Реєстр козацьких полків 1649 р. зафіксував 16 наявних полків, хоча їхня кількість періодично змінювалася. Це Чигиринський, Черкаський, Корсунський, Білоцерківський, Канівський, Переяславський, Київський, Брацлавський, Кальницький (з 1663 р. – Вінницький), Кропивнянський, Миргородський, Ніжинський, Полтавський, Чернігівський, Прилуцький та Уманський. Під час походів козацьких військ у Білорусь, на Поділля, Полісся й Волинь існували Чавуський (Білоруський), Подільський, Пінсько-Турівський та Волинський (Зв'ягельський) полки.

Після укладання Андрусівського (1667) та "Вічного" (1686) миру територію Гетьманської України було поділено між Росією та Польщею. На Правобережжі, що знову перейшло до Речі Посполитої, полково-сотенний поділ почав замінюватися старим польським воєводсько-повітовим устроєм, хоча за гетьманів П. Дорошенка та І. Мазепи козацький устрій Правобережжя переживав певний ренесанс. Остаточна ліквідація полкового устрою Правобережжя завершилася у 1714 р.

Лівобережжя, що опинилося в руках Московської держави, певний час ще зберігало свою автономію та полково-сотенний устрій. За царювання Петра I, особливо після поразки справи І. Мазепи, царський уряд вдався до заходів, що мали на меті повне знищення козацької автономії України.

Першим кроком стало запровадження Петром у 1708 р. поділу Російської імперії на губернії.

З 8 губерній, що їх було утворено, 2 (Київська та Азовська) частково включали до своїх територій і українські землі, за збереженням на Лівобережжі полково-сотенного устрою. Так в Україні почали створюватися органи державного управління Російської імперії, що існували паралельно з українськими фактично до остаточної ліквідації козацького устрою у 1782 р. (рік скасування останніх 9 лівобережних полків). Загалом же військово-адміністративний устрій Гетьманської України проіснував 134 роки.

У Слобідській Україні, що з середини XVI ст. почала заселятися українськими козаками й селянами, які втікали від польських утисків, а з XVII ст. де-факто увійшла до Московської держави, адміністративно-територіальний устрій було організовано подібно до Гетьманщини.

Було створено 5 полків: Харківський, Охтирський, Сумський, Острогозький та Балаклійський (останній згодом було розформовано, а через певний час утворено Ізюмський полк). Слобідські полки поділялися на сотні й підпорядковувалися білгородському воеводі, попри усілякі намагання приєднатися до Гетьманщини.

У 1765 р. російські власті ліквідували слобідські полки, перетворивши їх на провінції новоутвореної Слобідсько-Української губернії.

Устрій Запоріжжя, яке у 1649–1659 рр. входило безпосередньо до козацької держави, а потім номінально визнавало зверхність то російського царя, то польського короля, то турецького султана, залишаючися фактично довгий час незалежним, мало особливий від решти українських земель устрій. Військо Запорізьке Низове мало два поділи – військовий і територіальний. У військовому відношенні Запоріжжя поділялося на 38 куренів, а у територіальному – на 5 (пізніше 8) паланок. Курені існували на території самої Січі включно до моменту її знищення російськими військами у 1775 р. Пізніше, вже у часи запорізької еміграції та переселення на Кубань, курені із чисто військової одиниці перетворилися на одиниці територіальні. При заселенні земель Кубані кожний із куренів засновував своє курінне поселення, залишаючи йому найменування куреня ще часів Запорізької Січі.

Ось так і досі значна частина сучасних кубанських станиць носить імена запорізьких куренів – Канівська, Батуринська, Крилівська, Іркліївська, Полтавська, Уманська, Корсунська, Кальніболотська, Переяславська тощо.

Паланки, на які поділялася територія запорізьких вольностей, вперше зафіксовано у документах після 1734 р., тобто за існування Нової Січі. Це Бугогардівська, Інгульська, Кодацька, Самарська, Кальміуська, до яких пізніше додалися Орільська, Протовчанська й Прогноївська. У 1775 р. паланки, як і сам устрій Січі, було скасовано.

**Територіальний устрій козацької держави за гетьмана
Б. Хмельницького (1648–1657 рр.)**

| <i>Полки</i> | <i>Полкові міста</i> | <i>Примітки</i> |
|----------------------------|------------------------|---|
| Київський | м. Київ | |
| Білоцерківський | м. Біла Церква | |
| Паволоцький | м. Паволоч | Утворено у 1651р. |
| Кальницький | м. Кальник | Від 1653 р. — Вінницький полк (полкове місто — Вінниця) |
| Брацлавський | м. Брацлав | |
| Уманський | м. Умань | |
| Корсунський | м. Корсунь | |
| Канівський | м. Канів | |
| Черкаський | м. Черкаси | |
| Чигиринський | м. Чигирин | |
| Кропивнянський | м. Кропивна | |
| Переяславський | м. Переяслав | |
| Чернігівський | м. Чернігів | |
| Ніжинський | м. Ніжин | |
| Прилуцький | м. Прилуки | |
| Миргородський | м. Миргород | |
| Полтавський | м. Полтава | |
| Новгород-Сіверський | м. Новгород-Сіверський | Існував у 1653–1654 рр. |
| Сосницький | м. Сосниця | Існував у 1648–1649 рр. |
| Борзнянський | м. Борзна | Існував у 1648–1649 та 1654–1655 рр. |
| Ічнянський | м. Ічня | Існував у 1648–1649 рр. |
| Брягинський | м. Брягинь | Існував у 1648–1649 рр. |
| Чорнобильський | м. Чорнобиль | Існував у 1648–1649 рр. та 1651 р. |
| Овруцький | м. Овруч | Існував у 1648–1649 рр. |
| Животівський | м. Животів | Існував у 1648–1649 рр. |
| Чечельницький | м. Чечельник | Існував у 1650 р. |
| Подільський (Могилівський) | м. Могилів | Існував у 1648–1649 рр. |
| Волинський (Зв'ягельський) | м. Зв'ягель | Існував у 1648–1649 рр. |
| Турово-Пинський | м. Турів | Існував у 1648–1649 рр. |
| Білоруський (Чавуський) | м. Чавуси | Утворено у 1654 р. |
| Лисянський | м. Лисянка | Існував у 1648–1649 рр. |
| Іркліівський | м. Іркліів | Існував у 1648–1649 рр. |
| Лубенський | м. Лубни | Існував у 1648–1649 рр. |
| Гадяцький | м. Гадяч | Існував у 1648–1649 рр. |
| Мозирський | м. Мозир | Існував у 1652 р. |
| Запоріжжя | | Окрема військово-адміністративна одиниця, що була безпосередньо підпорядкована гетьманові |

**Територіальний устрій козацької України за гетьманів
І. Виговського (1657–1659 рр.), П. Дорошенка (1665–1676 рр.)
та І. Мазепи (1687–1709 рр.)**

| <i>Полки</i> | <i>Полкові міста</i> | <i>Примітки</i> |
|---------------------|------------------------|---|
| Київський | м. Київ | Від 1708 р. — полкове місто Козелець |
| Білоцерківський | м. Біла Церква | Ліквідований у 1674 р.; відновлений у 1680-ті роки як Фастівський полк; від 1702 р. — знову Білоцерківський; існував до 1712 р. |
| Паволоцький | м. Паволоч | Існував до 1674 р. |
| Вінницький | м. Вінниця | Від 1667 р. — Кальницький полк (полкове місто — Кальник); існував (з перервою у 1676-1678 рр., коли приєднувався до Брацлавського полку) до 1712 р. |
| Брацлавський | м. Брацлав | Існував до 1712 р. |
| Уманський | м. Умань | Існував (з перервою у 1686–1704 рр., коли ліквідовувався) до 1712 р. |
| Корсунський | м. Корсунь | Існував (з перервою у 1684–1704 рр., коли ліквідовувався) до 1712 р. |
| Канівський | м. Канів | Існував до 1678 р., у 1685 р. відновлено, але як Богуславський полк, що проіснував до 1712 р. |
| Черкаський | м. Черкаси | Існував до 1676 р. |
| Чигиринський | м. Чигирин | Існував до 1712 р. |
| Кропивнянський | м. Кропивна | Ліквідований 1658 р. з приєднанням його території до відтворених Лубенського й Ірклівського полків |
| Переяславський | м. Переяслав | |
| Чернігівський | м. Чернігів | |
| Ніжинський | м. Ніжин | |
| Прилуцький | м. Прилуки | |
| Миргородський | м. Миргород | |
| Полтавський | м. Полтава | |
| Стародубський | м. Стародуб | Утворений у 1663 р. |
| Новгород-Сіверський | м. Новгород-Сіверський | Існував у 1668 р. |
| Сосницький | м. Сосниця | Існував у 1663–1668 рр. |
| Овруцький | м. Овруч | Існував у 1657–1666 рр. |
| Чечельницький | м. Чечельник | Існував у 1673–1676 рр. |

| <i>Полки</i> | <i>Полкові міста</i> | <i>Примітки</i> |
|--------------------------------|----------------------|---|
| Подністрянський (Могилівський) | м. Могилів | Існував у 1656–1676 рр.; у 1657–1658 рр. полковим містом був Меджибіж |
| Волинський (Зв'ягельський) | м. Зв'ягель | Існував у 1657–1658 рр. |
| Турово-Пинський | м. Турів | Існував у 1657–1659 рр. |
| Білоруський (Чавуський) | м. Чавуси | Існував до 1659 р. |
| Лисянський | м. Лисянка | Існував у 1657–1659, 1661–1666 рр. та у 1674 р. |
| Іркліівський | м. Іркліів | Існував у 1658–1663 рр. |
| Лубенський | м. Лубни | знову відновлено у 1658 р. |
| Гадяцький | м. Гадяч | Відновлено у 1672 р. |
| Зіньківський | м. Зіньків | Існував у 1662–1672 рр. |
| Кременчуцький | м. Кременчук | Існував у 1661–1663 рр. |
| Глухівський | м. Глухів | Існував у 1663–1665 рр. |
| Торговицький | м. Торговиця | Існував у 1664–1676 рр. |
| Запоріжжя | | Окрема військово-адміністративна одиниця, що була безпосередньо підпорядкована гетьманові |

**Територіальний устрій гетьманської держави
К. Розумовського (1750–1764 рр.) та в останні роки
автономного устрою Гетьманщини (до 1782 р.)**

| <i>Полки, паланки</i> | <i>Полкові міста, центри паланок</i> | <i>Примітки</i> |
|---------------------------|--|--|
| Київський полк | м. Козелець | Існував до 1782 р. |
| Переяславський полк | м. Переяслав | Існував до 1782 р. |
| Чернігівський полк | м. Чернігів | Існував до 1782 р. |
| Ніжинський полк | м. Ніжин | Існував до 1782 р. |
| Прилуцький полк | м. Прилуки | Існував до 1782 р. |
| Миргородський полк | м. Миргород | Існував до 1782 р. |
| Полтавський полк | м. Полтава | Існував до 1775 р. |
| Стародубський полк | м. Стародуб | Існував до 1782 р. |
| Лубенський полк | м. Лубни | Існував до 1782 р. |
| Гадяцький полк | м. Гадяч | Існував до 1782 р. |
| Запоріжжя | | Окрема військово-адміністративна одиниця, що була безпосередньо підпорядкована гетьманові; існувала до 1775 р. |
| Бугогардівська паланка | Гард | |
| Інгульська паланка | Кам'янка, Перевізка | |

| <i>Полки, паланки</i> | <i>Полкові міста, центри паланок</i> | <i>Примітки</i> |
|---------------------------|--|---------------------------|
| Кодацька паланка | Новий Кодак | |
| Самарська паланка | Нова Самар | |
| Кальміуська паланка | Домаха | |
| Орільська паланка | Козирщина | |
| Протовчанська паланка | | Не мала постійного центру |
| Прогноївська паланка | Прогноївськ | |

**Територіальний устрій решти українських земель
у 1750-ті – поч. 1760-х років**
а) Російська імперія

| <i>Губернії, одиниці військових поселенців</i> | <i>Полки, повіти,</i> | <i>Адмініст- ративні центри</i> | <i>Примітки</i> |
|--|-------------------------|---|---|
| Білгородська губернія (частина) | | | |
| | Сумський полк | м. Суми | Існував до 1765 р. |
| | Охтирський полк | м. Охтирка | Існував до 1765 р. |
| | Харківський полк | м. Харків | Існував до 1765 р. |
| | Ізюмський полк | м. Ізюм | Існував до 1765 р. |
| | Острогозький полк | м. Острогозьк | Існував до 1765 р. |
| | Українська лінія | Бельовська фортеця | Утворена як окрема військово- адміністративна одиниця військових поселенців у 1732 р. |
| Воронізька губернія (частина) | Бахмутська провінція | м. Бахмут | |
| Нова Сербія | | м. Новомир- город | Утворена як окрема військово- адміністративна одиниця військових поселенців у 1751 р. |
| Новосло- бідське козацьке поселення | | Фортеця Св. Єлизавети | Утворена як окрема військово- адміністративна одиниця військових посе- ленців у 1754 р. |

| <i>Губернії, одиниці військових поселенців</i> | <i>Полки, повіти,</i> | <i>Адміністративні центри</i> | <i>Примітки</i> |
|--|-----------------------|-------------------------------|--|
| Слов'яно-сербія | | м. Бахмут | Утворена як окрема військово-адміністративна одиниця військових поселенців у 1753 р. |

б) Річ Посполита, території під врядуванням Польської корони

| <i>Воєводства</i> | <i>Землі, повіти</i> | <i>Адміністративні центри</i> | <i>Примітки</i> |
|-------------------|-------------------------|-------------------------------|-----------------|
| Київське | | м. Житомир | |
| | Київський повіт | | |
| | Житомирський повіт | м. Житомир | |
| | Овруцький повіт | м. Овруч | |
| Волинське | | м. Луцьк | |
| | Луцький повіт | м. Луцьк | |
| | Володимирський повіт | м. Володимир | |
| | Кременецький повіт | м. Кременець | |
| Брацлавське | | м. Брацлав | |
| | Вінницький повіт | м. Вінниця | |
| | Брацлавський повіт | м. Брацлав | |
| Руське | | м. Львів | |
| | Львівська земля | м. Львів | |
| | Львівський повіт | м. Львів | |
| | Жидачівський повіт | м. Жидачів | |
| | Перемиська земля | м. Перемишль | |
| | Галицька земля | м. Галич | |
| | Галицький повіт | м. Галич | |
| | Теребовлянський повіт | м. Теребовля | |
| | Коломийський повіт | м. Коломия | |
| | Сяноцька земля | м. Сянік | |
| | Холмська земля | м. Холм | |
| | Холмський повіт | м. Холм | |
| | Красноставський повіт | м. Красностав | |
| Подільське | | м. Кам'янець | |
| | Кам'янецький повіт | м. Кам'янець | |
| | Летичівський повіт | м. Летичів | |
| Белзьке | | м. Белз | |
| | Белзький повіт | м. Белз | |

| <i>Воєводства</i> | <i>Землі, повіти</i> | <i>Адміністративні центри</i> | <i>Примітки</i> |
|-------------------|----------------------|-------------------------------|-----------------|
| | Грабовецький повіт | м. Грабовець | |
| | Городельський повіт | м. Городло | |
| | Любачівський повіт | м. Любачів | |
| | Буська земля | м. Буськ | |
| Підляське | | м. Дорогичин | |
| | Дорогичинська земля | м. Дорогичин | |
| | Більська земля | м. Більськ | |
| | Мельницька земля | м. Мельник | |

в) Річ Посполита, території під врядуванням Великого князівства Литовського

| <i>Воєводства</i> | <i>Повіти</i> | <i>Адміністративні центри</i> | <i>Примітки</i> |
|-------------------|---------------------|-------------------------------|-----------------|
| Берестейське | | м. Берестя | |
| | Берестейський повіт | м. Берестя | |
| | Пинський повіт | м. Пинськ | |

г) володіння австрійських Габсбургів

| <i>Складові частини монархії Габсбургів</i> | <i>Жупи</i> | <i>Адміністративні центри</i> | <i>Примітки</i> |
|---|-------------|-------------------------------|-----------------|
| Угорське королівство | Угочанська | м. Севлюш | |
| | Березька | м. Берегове | |
| | Ужанська | м. Ужгород | |
| | Земплинська | м. Шаторойоуйгей | |
| | Шаришська | м. Пряшів | |
| | Спишська | м. Левоча | |
| | Мармароська | м. Сигіт | |

г) Молдавське князівство (васал Османської імперії)

| <i>Цинуті (округи)</i> | <i>Адміністративні центри</i> | <i>Примітки</i> |
|------------------------|-------------------------------|--|
| Чернівецький | м. Чернівці | |
| Кимпулунгський | м. Кимпулунг (Довгопілля) | |
| Сучавська | м. Сучава | |
| Хотинська райя | м. Хотин | Утворена на місці Хотинського цинуту як окрема військово-адміністративна одиниця, що безпосередньо підпорядковувалася турецьким військовим властям |

1.5. Українські землі у складі Російської та Австрійської імперій

Протягом 2-ї пол. XVIII ст. тривав процес прискореної інкорпорації українських земель і включення їх до загальноімперської системи врядування. З частини запорізьких земель та земель Гетьманщини було створено Новоросійську губернію, з території слобідських полків – Слобідсько-Українську губернію. Згодом частини Новоросійської та Слобідсько-Української губерній передано до новоствореної Азовської губернії. Губернії поділялися на повіти (рос. – уезды).

У 1780–1796 рр. замість губерній запроваджено поділ на намісництва, що склалися з повітів. В цей же період йшло розширення володінь Російської імперії за рахунок поділів Польщі та приєднання володінь Османської імперії й ліквідації Кримського ханату. У середині 1790-х років територія українських земель, що знаходилася під юрисдикцією Російської імперії, поділялася на намісництва Катеринославське, Київське, Новгород-Сіверське, Чернігівське, Харківське, Брацлавське, Подільське, Волинське, Вознесенське і Таврійську область, що у свою чергу поділялися на повіти. Межі намісництв і повітів часто змінювалися.

Відносна стабільність у межах з'явилася у першому десятилітті XIX ст., коли було знову введено губернії, як найвищу категорію адміністративних одиниць замість намісництв. Губернії поділялися на повіти. Після запровадження реформи 1861 р. повіти було поділено на дрібніші адміністративні одиниці – волості, хоча в українських землях, як базовий рівень устрою, продовжували існувати громади.

Громадський (рос. "общинный") устрій існував ще у козацькій Україні, де існували як чисто козацькі громади, так і змішані, у яких разом із козаками рівноправну участь брали і посполиті селяни. Громади були власниками частини земель (звідси й назва – громадські землі). За панування Російської імперії громади в Україні було визнано адміністративними одиницями у формі "сельских обществ", які у XIX ст. одержали мінімальне самоврядування (голів громад – старост, як і інших урядовців громади, обирали на т. зв. сходах). До 1861 р. до громад відносили тільки державних селян, а після почали включати до них і тих селян, що звільнилися від

кріпацтва. Самоуправління громад у ці часи було дуже обмежене; нагляд над ними мали волосні органи та адміністрація.

Наприкінці XIX – на початку XX ст. корінні українські землі поділялися на 9 губерній: Волинську, Київську, Подільську, Чернігівську, Полтавську, Харківську, Катеринославську, Херсонську і Таврійську. Окрім цього, частково деякі частини суцільної української етнічної території входили до Люблинської, Сідлецької (з частин яких за етнічним принципом у 1913 р. було виділено Холмську губернію), Гродненської, Мінської, Курської, Воронізької, Бессарабської губерній та областей Донського війська й Кубанської.

Галичина, Буковина й Закарпаття у 2-й пол. XIX ст. відійшли до Австрійської монархії.

Закарпаття, як частина Угорського королівства, інтегрувалося з Австрією, а Галичина й Буковина увійшли до коронного краю – Королівство Галичини й Володимирії. В Закарпатті зберігався угорський поділ на жупи (комітати, меде), які у свою чергу поділялися на округи.

Галичину було поділено на округи і дистрикти, кількість яких періодично змінювалася (до 1782 р. – 6 округ та 59 дистриктів, у 1867 р. – відповідно 17 та 176). У 1786–1849 рр. окрему округу у складі Галичини творила Буковина, яка з 1849 р. одержала адміністративну автономію (від 1861 р. – коронний край).

З утворенням у 1867 р. Австро-Угорської імперії коронні краї одержали статус провінцій і були поділені на повіти (Галичина – 74 повіти, Буковина – 8).

Територіальний устрій українських земель у 1790–1792 рр.

а) Російська імперія

| Намісництва, області | Повіти | Адміністративні центри | Примітки |
|----------------------|----------------|------------------------|--------------------|
| Київське намісництво | | м. Київ | Утворене в 1781 р. |
| | Київський | м. Київ | |
| | Остерський | м. Остер | |
| | Козелецький | м. Козелець | |
| | Переяславський | м. Переяслав | |
| | Пирятинський | м. Пирятин | |
| | Лубенський | м. Лубни | |
| | Миргородський | м. Миргород | |

| <i>Намісництва, області</i> | <i>Повіти</i> | <i>Адміністративні центри</i> | <i>Примітки</i> |
|---------------------------------------|-------------------------|-----------------------------------|-----------------------|
| | Хорольський | м. Хорол | |
| | Золотоніський | м. Золотоноша | |
| Чернігівське намісництво | | м. Чернігів | Утворене в 1781 р. |
| | Чернігівський | м. Чернігів | |
| | Городнянський | м. Городня | |
| | Березнянський | м. Березна | |
| | Борзнянський | м. Борзна | |
| | Ніжинський | м. Ніжин | |
| | Прилуцький | м. Прилуки | |
| | Глинський | м. Глинськ | |
| | Роменський | м. Ромен | |
| | Лохвицький | м. Лохвиця | |
| | Гадяцький | м. Гадяч | |
| | Зіньківський | м. Зіньків | |
| Новгород- Сіверське намісництво | | м. Новгород- Сіверський | Утворене в 1782 р. |
| | Новгород- Сіверський | м. Новгород- Сіверський | |
| | Стародубський | м. Стародуб | |
| | Погарський | м. Погар | |
| | Мглинський | м. Мглин | |
| | Глухівський | м. Глухів | |
| | Кролевецький | м. Кролевець | |
| | Коропський | м. Короп | |
| | Сосницький | м. Сосниця | |
| | Конотопський | м. Конотоп | |
| | Новоміський | м. Нове Місто | |
| | Суразький | м. Сураж | |
| Харківське намісництво | | м. Харків | Утворене в 1780 р. |
| | Харківський | м. Харків | |
| | Чугувський | м. Чугув | |
| | Вовчанський | м. Вовчанськ | |
| | Золочівський | м. Золочів | |
| | Валківський | м. Валки | |
| | Охтирський | м. Охтирка | |
| | Краснокутський | м. Краснокутськ | |
| | Богодухівський | м. Богодухів | |
| | Сумський | м. Суми | |
| | Миропільський | м. Миропілля | |
| | Білопільський | м. Білопілля | |
| | Лебединський | м. Лебедин | |
| | Недригайлівсь- кий | м. Недригайлів | |

| <i>Намісництва, області</i> | <i>Повіти</i> | <i>Адміністративні центри</i> | <i>Примітки</i> |
|----------------------------------|------------------------------|-------------------------------|--------------------|
| | Хотмизький | м. Хотмизьк | |
| | Ізюмський | м. Ізюм | |
| Катеринославське намісництво | | м. Катеринослав | Утворене в 1784 р. |
| | Катеринославський | м. Катеринослав | |
| | Градизький | м. Градизьк | |
| | Полтавський | м. Полтава | |
| | Слов'янський | м. Слов'янськ | |
| | Маріупольський | м. Маріуполь | |
| | Херсонський | м. Херсон | |
| | Бахмутський | м. Бахмут | |
| | Павлоградський | м. Павлоград | |
| | Новомиргородський | м. Новомиргород | |
| | Єлизаветградський | м. Єлизаветград | |
| | Новомосковський | м. Новомосковськ | |
| | Костянтиноградський | м. Костянтиноград | |
| | Олександрійський | м. Олександрія | |
| Таврійська область | | м. Сімферополь | Утворена в 1784 р. |
| | Сімферопольський | м. Сімферополь | |
| | Феодосійський | м. Феодосія | |
| | Євпаторійський | м. Євпаторія | |
| | Перекопський | м. Перекоп | |
| | Дніпровський | м. Дніпровськ | |
| | Мелітопольський | м. Мелітополь | |
| | Фанагорійський | м. Фанагорія | |
| | Земля Чорноморського війська | | Утворена в 1792 р. |
| Воронізьке намісництво (частина) | | | |
| | Бирюченський | м. Бирюч | |
| | Ливенський | м. Ливенськ | |
| | Калитв'янський | м. Калитва | |
| | Валуйківський | м. Валуйки | |
| | Біловодський | м. Біловодськ | |
| | Куп'янський | м. Куп'янськ | |
| | Богучарський | м. Богучар | |
| | Острогозький | м. Острогозьк | |

б) володіння австрійських Габсбургів

| <i>Складові частини монархії Габсбургів</i> | <i>Округи (Галичина), жупи (Закарпаття)</i> | <i>Адміністративні центри</i> | <i>Примітки</i> |
|---|---|-------------------------------|--------------------|
| Галичина і Володимирія (коронний край) | | м. Львів | Утворена в 1772 р. |
| | Мисленицька | м. Мислениці | |
| | Бохнянська | м. Бохня | |
| | Сандецька | м. Новий Санч | |
| | Тарнівська | м. Тарнів | |
| | Дуклянська | м. Дукля | |
| | Ряшівська | м. Ряшів | |
| | Перемиська | м. Перемишль | |
| | Сяноцька | м. Сянік | |
| | Самбірська | м. Самбір | |
| | Замостська | м. Замостя | |
| | Жовківська | м. Жовква | |
| | Львівська | м. Львів | |
| | Золочівська | м. Золочів | |
| | Бережанська | м. Бережани | |
| | Тернопільська | м. Тернопіль | |
| | Стрийська | м. Стрий | |
| | Станіславівська | м. Станіславів | |
| | Заліщицька | м. Заліщики | |
| | Чернівецька | м. Чернівці | |
| Угорське королівство | Угочанська | м. Севлюш | |
| | Березька | м. Берегове | |
| | Ужанська | м. Ужгород | |
| | Земплинська | м. Шаторойоуйгей | |
| | Шаришська | м. Пряшів | |
| | Спишська | м. Левоча | |
| | Мармароська | м. Сигіт | |

в) Річ Посполита

| <i>Воєводства</i> | <i>Повіти</i> | <i>Адміністративні центри</i> | <i>Примітки</i> |
|-------------------|----------------|-------------------------------|-----------------|
| Київське | | м. Житомир | |
| | Київський | | |
| | Житомирський | м. Житомир | |
| | Овруцький | м. Овруч | |
| | Надніпрянський | | |
| Волинське | | м. Луцьк | |
| | Луцький | м. Луцьк | |

| <i>Воєводства</i> | <i>Повіти</i> | <i>Адміністративні центри</i> | <i>Примітки</i> |
|-------------------|-------------------|-------------------------------|-----------------|
| | Володимирський I | | |
| | Володимирський II | м. Володимир | |
| | Кременецький | м. Кременець | |
| | Горинський | | |
| | Надлуцький | | |
| Брацлавське | | м. Брацлав | |
| | Вінницький | м. Вінниця | |
| | Брацлавський | м. Брацлав | |
| | Звенигородський | м. Звенигородка | |
| | Надбузький | м. Гранів | |
| Подільське | | м. Кам'янець | |
| | Кам'янецький | м. Дунаївці | |
| | Летичівський | м. Летичів | |
| | Червоногородський | м. Городок-Бедрихів | |
| | Рівський | м. Бар | |
| Підляське | | м. Дорогичин | |
| Берестейське | | м. Берестя | |
| | Берестейський | м. Берестя | |
| | Пинський | м. Пинськ | |
| | Кобринський | м. Кобрин | |
| | Запінський | м. Столин | |

г) Молдавське князівство (васал Османської імперії)

| <i>Цинуги (округи)</i> | <i>Адміністративні центри</i> | <i>Примітки</i> |
|------------------------|-------------------------------|-----------------|
| Хотинський | м. Хотин | |

Територіальний устрій українських земель наприкінці 1860-х років

а) Російська імперія

| <i>Губернії, області</i> | <i>Повіти</i> | <i>Адміністративні центри</i> | <i>Примітки</i> |
|--------------------------|-----------------|-------------------------------|--------------------|
| Київська губернія | | м. Київ | Утворена в 1796 р. |
| | Київський | м. Київ | |
| | Бердичівський | м. Бердичів | |
| | Васильківський | м. Васильків | |
| | Звенигородський | м. Звенигородка | |
| | Канівський | м. Канів | |
| | Липовецький | м. Липовець | |
| | Радомисльський | м. Радомисль | |
| | Сквирський | м. Сквир | |
| | Таращанський | м. Тараща | |

| <i>Губернії, області</i> | <i>Повіти</i> | <i>Адміністративні центри</i> | <i>Примітки</i> |
|--------------------------|---------------------|-------------------------------|--|
| | Уманський | м. Умань | |
| | Черкаський | м. Черкаси | |
| | Чигиринський | м. Чигирин | |
| Чернігівська губернія | - | м. Чернігів | Утворена в 1802 р. |
| | Чернігівський | м. Чернігів | |
| | Борзнянський | м. Борзна | |
| | Глухівський | м. Глухів | |
| | Городнянський | м. Городня | |
| | Козелецький | м. Козелець | |
| | Конотопський | м. Конотоп | |
| | Кролевецький | м. Кролевець | |
| | Мглинський | м. Мглин | |
| | Ніжинський | м. Ніжин | |
| | Новгород-Сіверський | м. Новгород-Сіверський | |
| | Новозибківський | м. Новозибків | |
| | Остерський | м. Остер | |
| | Сосницький | м. Сосниця | |
| | Стародубський | м. Стародуб | |
| | Суразький | м. Сураж | |
| Полтавська губернія | | м. Полтава | Утворена в 1802 р. |
| | Полтавський | м. Полтава | |
| | Гадяцький | м. Гадяч | |
| | Зіньківський | м. Зіньків | |
| | Золотоніський | м. Золотоноша | |
| | Кобеляцький | м. Кобеляки | |
| | Костянтиноградський | м. Костянтиноград | |
| | Кременчуцький | м. Кременчук | |
| | Лохвицький | м. Лохвиця | |
| | Лубенський | м. Лубни | |
| | Миргородський | м. Миргород | |
| | Переяславський | м. Переяслав | |
| | Пирятинський | м. Пирятин | |
| | Прилуцький | м. Прилуки | |
| | Роменський | м. Ромен | |
| | Хорольський | м. Хорол | |
| Харківська губернія | | м. Харків | Утворена в 1796 р. як Слобідсько-Українська губернія; перейменована у Харківську в 1835 р. |

| <i>Губернії, області</i> | <i>Повіти</i> | <i>Адміністративні Центри</i> | <i>Примітки</i> |
|---------------------------------------|---------------------|-----------------------------------|---|
| | Харківський | м. Харків | |
| | Богодухівський | м. Богодухів | |
| | Валківський | м. Валки | |
| | Вовчанський | м. Вовчанськ | |
| | Зміївський | м. Зміїв | |
| | Ізюмський | м. Ізюм | |
| | Куп'янський | м. Куп'янськ | |
| | Лебединський | м. Лебедин | |
| | Охтирський | м. Охтирка | |
| | Старобільський | м. Старобільськ | |
| | Сумський | м. Суми | |
| Катеринославська губернія | | м. Катеринослав | Утворена в 1802 р. |
| | Катеринославський | м. Катеринослав | |
| | Бахмутський | м. Бахмут | |
| | Верхньодніпровський | м. Верхньодніпровськ | |
| | Маріупольський | м. Маріуполь | |
| | Новомосковський | м. Новомосковськ | |
| | Олександрівський | м. Олександрівськ | |
| | Павлоградський | м. Павлоград | |
| | Ростовський | м. Ростов | |
| | Слов'яносербський | м. Слов'яносербськ | |
| Таганрізьке градоначальство | | м. Таганріг | Міська округа, що не входила до складу губернії чи повіту |
| Херсонська губернія | | м. Херсон | Утворена в 1802 р. як Миколаївська губернія; 1803 р. перейменована у Херсонську |
| | Херсонський | м. Херсон | |
| | Ананьївський | м. Ананьїв | |
| | Єлизаветградський | м. Єлизаветград | |
| | Одеський | м. Одеса | |
| | Олександрійський | м. Олександрія | |
| | Тираспольський | м. Тирасполь | |
| Миколаївське військове губернаторство | | м. Миколаїв | Міська округа, що не входила до складу губернії чи повіту |

| Губернії, області | Повіти | Адміністративні центри | Примітки |
|--|------------------|------------------------|---|
| Одеське градоначальство | | м. Одеса | Міська округа, що не входила до складу губернії чи повіту |
| Таврійська губернія | | м. Сімферополь | Утворена 1802 р. |
| | Сімферопольський | м. Сімферополь | |
| | Бердянський | м. Бердянськ | |
| | Дніпровський | м. Олешки | |
| | Євпаторійський | м. Євпаторія | |
| | Мелітопольський | м. Мелітополь | |
| | Перекопський | м. Перекоп | |
| | Феодосійський | м. Феодосія | |
| | Ялтинський | м. Ялта | |
| Керченсько-Єнікальське градоначальство | | м. Керч | Міська округа, що не входила до складу губернії чи повіту |
| Севастопольське військово-губернаторство | | м. Севастополь | Міська округа, що не входила до складу губернії чи повіту |
| Подільська губернія | | м. Кам'янець-Подільськ | Утворена в 1796 р. |
| | Кам'янецький | м. Кам'янець-Подільськ | |
| | Балтський | м. Балта | |
| | Брацлавський | м. Брацлав | |
| | Вінницький | м. Вінниця | |
| | Гайсинський | м. Гайсин | |
| | Летичівський | м. Летичів | |
| | Літинський | м. Літин | |
| | Могилівський | м. Могилів | |
| | Ольгопільський | м. Ольгопіль | |
| | Проскурівський | м. Проскурів | |
| | Ушицький | м. Нова Ушиця | |
| | Ямпільський | м. Ямпіль | |
| Волинська губернія | | м. Житомир | Утворена в 1796 р. |
| | Житомирський | м. Житомир | |
| | Володимирський | м. Володимир-Волинськ | |
| | Дубнівський | м. Дубно | |
| | Заславський | м. Заслав | |
| | Ковельський | м. Ковель | |
| | Кременецький | м. Кременець | |

| <i>Губернії, області</i> | <i>Повіти</i> | <i>Адміністративні центри</i> | <i>Примітки</i> |
|--------------------------------------|-------------------------|------------------------------------|-----------------|
| | Луцький | м. Луцьк | |
| | Новоград- Волинський | м. Новоград- Волинськ | |
| | Овруцький | м. Овруч | |
| | Острозький | м. Острог | |
| | Рівненський | м. Рівне | |
| | Старокостянтинівський | м. Старокостянтинів | |
| Бессарабська область (частина) | | | |
| | Хотинський | м. Хотин | |
| | Аккерманський | м. Аккерман | |
| Люблинська губернія (частина) | | | |
| | Грубешівський | м. Грубешів | |
| | Красноставський | м. Красностав | |
| | Радинський | м. Радинь | |
| | Білівський | м. Біла | |
| | Янівський | м. Янів | |
| Гродненська губернія (частина) | | | |
| | Берестейський | м. Берестя (Брест- Литовськ) | |
| | Більський | м. Більськ | |
| | Кобринський | м. Кобринь | |
| | Пружанський | м. Пружани | |
| Мінська губернія (частина) | | | |
| | Пинський | м. Пинськ | |
| | Мозирський (частина) | | |
| Воронізька губернія (частина) | | | |
| | Бирюченський | м. Бирюч | |
| | Богучарський | м. Богучар | |
| | Валуйківський | м. Валуйки | |
| | Острогозький | м. Острогозьк | |
| | Грайворонський | м. Грайворон | |
| | Судженський | м. Суджа | |
| | Путивльський | м. Путивль | |

| <i>Губернії, області</i> | <i>Повіти</i> | <i>Адміністративні центри</i> | <i>Примітки</i> |
|-----------------------------------|----------------------------|-------------------------------|--------------------|
| | Рильський (частина) | | |
| | Білгородський (частина) | | |
| | Корочанський (частина) | | |
| | Новооскольський (частина) | | |
| Земля Донського війська (частина) | | | |
| | Міуська округа | | |
| | Донецька округа (частина) | | |
| | Черкаська округа (частина) | | |
| Кубанська область (частина) | | м. Катеринодар | Утворена в 1860 р. |
| | Катеринодарська округа | м. Катеринодар | |
| | Єйська округа | м. Єйськ | |
| | Таманська округа | м. Темрюк | |

б) Австро-Угорщина

| <i>Складові частини Австро-Угорщини</i> | <i>Повіти (Галичина), жупи (Закарпаття)</i> | <i>Адміністративні центри</i> | <i>Примітки</i> |
|---|---|-------------------------------|-----------------|
| Коронний край Галичина (українська частина) | | м. Львів | |
| | Бережанський | м. Бережани | |
| | Бібрський | м. Бібрка | |
| | Богородчанський | м. Богородчани | |
| | Борщівський | м. Борщів | |
| | Бродівський | м. Броди | |
| | Бучацький | м. Бучач | |
| | Городенківський | м. Городенка | |
| | Городоцький | м. Городок | |
| | Гусятинський | м. Гусятин | |
| | Добромільський | м. Доброміль | |
| | Долинський | м. Долина | |
| | Дрогобицький | м. Дрогобич | |

| <i>Складові частини Австро-Угорщини</i> | <i>Повіти (Галичина), жупи (Закарпаття)</i> | <i>Адміністративні центри</i> | <i>Примітки</i> |
|---|---|-------------------------------|-----------------|
| | Жидачівський | м. Жидачів | |
| | Жовківський | м. Жовква | |
| | Заліщицький | м. Заліщики | |
| | Збараський | м. Збараж | |
| | Золочівський | м. Золочів | |
| | Калуський | м. Калуш | |
| | Кам'янсько-Струмилівський | м. Кам'янка-Струмилова | |
| | Коломийський | м. Коломия | |
| | Косівський | м. Косів | |
| | Ліськівський | м. Лісько | |
| | Любачівський | м. Любачів | |
| | Львівський | м. Львів | |
| | Мостиський | м. Мостиська | |
| | Надвірнянський | м. Надвірна | |
| | Перемиський | м. Перемишль | |
| | Перемишлянський | м. Перемишляни | |
| | Підгаєцький | м. Підгайці | |
| | Рава-Руський | м. Рава-Руська | |
| | Рогатинський | м. Рогатин | |
| | Рудківський | м. Рудка | |
| | Самбірський | м. Самбір | |
| | Скалатський | м. Скалат | |
| | Снятинський | м. Снятин | |
| | Сокальський | м. Сокаль | |
| | Станіславівський | м. Станіславів | |
| | Старосамбірський | м. Старий Самбір | |
| | Стрийський | м. Стрий | |
| | Сяноцький | м. Сянік | |
| | Теребовлянський | м. Теребовля | |
| | Тернопільський | м. Тернопіль | |
| | Тлумацький | м. Тлумач | |
| | Турківський | м. Турка | |
| | Чортківський | м. Чортків | |
| | Яворівський | м. Яворів | |
| | Ярославський (частина) | м. Ярослав | |
| | Переворський (частина) | м. Переворськ | |
| | Березівський (частина) | м. Березів | |
| | Коросненський (частина) | м. Коросно | |
| | Ясельський (частина) | м. Ясло | |

| <i>Складові частини Австро-Угорщини</i> | <i>Повіти (Галичина), жупи (Закарпаття)</i> | <i>Адміністративні центри</i> | <i>Примітки</i> |
|---|---|-------------------------------|-----------------|
| | Горлицький (частина) | м. Горлиці | |
| | Грибівський (частина) | м. Грибів | |
| | Новосандецький (частина) | м. Новий Санч | |
| Герцогство Буковина | | м. Чернівці | |
| | Чернівецький | м. Чернівці | |
| | Заставнівський | м. Заставна | |
| | Сторожинецький | м. Сторожинець | |
| | Вашковецький | м. Вашківці | |
| | Радівецький | м. Радівці | |
| | Серетський | м. Серет | |
| | Кимполунзький | м. Кимполунг | |
| | Сучавський | м. Сучава | |
| Угорське королівство | | | |
| | Угочанська | м. Севлюш | |
| | Березька | м. Берегове | |
| | Ужанська | м. Ужгород | |
| | Земплинська | м. Шаторойоуйгей | |
| | Шаришська | м. Пряшів | |
| | Спишська | м. Левоча | |
| | Мармароська | м. Сигіт | |

1.6. Адміністративно-територіальний поділ України у 1917–1921 роках

До 1918 р. в Україні зберігався старий устрій: губернії/повіти/волості. У часи існування самостійної Української Народної Республіки її керівництво, незважаючи на складність військово-політичної ситуації в державі, значну увагу зосереджувало на державному будівництві. Особисто М. Грушевський розробив концепцію нового адміністративного устрою, яка передбачала ліквідацію старого губернсько-повітового поділу та запровадження земель. Землі, за М. Грушевським, мали бути меншими за губернії, але більшими за повіти. Сам новий устрій мав нести ідею універсальності, тобто одночасно він мав бути пристосованим як до судової мережі, так і до мережі виборчих округів. Але головною ідеєю було те, що в рамках земельного устрою мало розвиватися широке гро-

мадське самоврядування з побудовою нової України на засадах децентралізації й полишаючи центральній виконавчій владі (Раді Народних Міністрів) тільки "справи, які зістаються поза межами діяльності установ місцевої й національної самоуправи, або дотикають цілої республіки"

6 березня 1918 р. "Закон про поділ України на землі" було ухвалено Малою Радою, законодавчим органом, що діяв між сесіями Центральної Ради. Згідно з цим законом територію УНР було поділено на 32 землі, визначено їхні межі, адміністративні центри, назви. Цим законом передбачалося також імовірне збільшення кількості земель за рахунок можливого приєднання частини українських етнічних земель, а також доручалося Раді Народних Міністрів провести детальне розмежування нових земель.

Передбачалося, що середня чисельність населення однієї землі мала б складати у середньому 1 млн мешканців, а територія дорівнювала б території 3-4 колишніх повітів.

Цей поділ не було впроваджено в життя, бо вже через 1,5 місяця, 29 квітня 1918 р., влада в Україні перейшла до гетьмана П. Скоропадського, який повернув старий устрій, додавши лише до існуючих губерній новоутворені Поліську і Таврійську округи та укрупнивши Холмську губернію. Цей же поділ зберігався і за правління Директорії УНР.

В Західноукраїнській Народній Республіці увесь період її існування зберігався старий австрійський поділ на округи.

**Адміністративно-територіальний устрій
Української Народної Республіки згідно з "Законом про поділ
України на землі" від 6 березня 1918 р. (не було реалізовано)**

| <i>Землі</i> | <i>Адміністративні центри</i> | <i>Примітки</i> |
|--------------------|-------------------------------|-----------------|
| Азовська | м. Маріуполь | |
| Болохівська | м. Житомир | |
| Брацлавщина | м. Вінниця | |
| Волинь | м. Луцьк | |
| Деревська | м. Коростень | |
| Донеччина | м. Слов'янськ | |
| Дреговицька | м. Мозир | |
| Запоріжжя | м. Бердянськ | |
| Київ (з околицею) | м. Київ | |
| Низ | м. Єлизаветград | |
| Нове Запоріжжя | м. Херсон | |
| Одеса (з околицею) | м. Одеса | |

| <i>Землі</i> | <i>Адміністративні центри</i> | <i>Примітки</i> |
|---------------------|-------------------------------|-----------------|
| Переяславщина | м. Прилуки | |
| Підляшшя | м. Берестя | |
| Побожжя | м. Умань | |
| Погориння | м. Рівне | |
| Поділля | м. Кам'янець | |
| Подністров'я | м. Могилів | |
| Подоння | м. Острогозьк | |
| Половецька | м. Бахмут | |
| Полтавщина | м. Полтава | |
| Помор'я | м. Миколаїв | |
| Поросся | м. Біла Церква | |
| Посейм'я | м. Конотоп | |
| Посулля | м. Ромен | |
| Самара | м. Кременчук | |
| Сіверщина | м. Стародуб | |
| Січ | м. Катеринослав | |
| Слобідщина | м. Суми | |
| Харків (з околицею) | м. Харків | |
| Черкащина | м. Черкаси | |
| Чернігівщина | м. Чернігів | |

1.7. Адміністративно-територіальний поділ України у 1921–1941 роках

З установаження більшовицької влади в Україні почалася докорінна зміна адміністративно-територіального устрою. Початок змінам було покладено зі створенням, починаючи з весни 1919 р., у відповідності з положенням Уряду Радянської України про організацію місцевих органів радянської влади і управління від 30.11.1918 та 5.02.1919, сільських рад. Сільради створювалися навіть у найменших селах і за станом на поч. 1920 р. їхня кількість в УСРР досягла майже 15 000. Зрозуміло, що мотиви до утворення таких органів влади, навіть у найвіддаленіших місцях, були перш за все політичними. Завданням нової влади було завоювання прихильності широких мас населення та втілення в життя політики більшовицької партії. Інші щаблі адміністративного устрою у перші роки великих змін не зазнали. Залишалися, як і за царського режиму, губернії, повіти та волості. Найпомітнішими змінами у ці часи було утворення Донецької губернії з центром у Бахмуті, яка об'єднала в одному господарсько-адміністративному комплексі фактично усю вугільно-металургійну індустрію Донбасу, та розукрупнення Херсонської

губернії шляхом виділення з її складу Одеської. Було утворено також Кременчуцьку та Олександрівську (Запорізьку) губернії, які проте проіснували зовсім недовго (до 1922 р.) та Кримську АСРР. Також утворено низку нових повітів (Полонський, Коростенський, Криворізький, Нікопольський, Первомайський, Жмеринський, Чугуївський, Миколаївський, Шосткинський, Вознесенський, Генічеський, Великотокмацький) та розукрупнено чимало волостей.

Наприкінці 1922 р. ВУЦВК прийняв постанову щодо принципів нового адміністративно-територіального поділу Української СРР, а вже 12 квітня 1923 р. іншою своєю постановою скасував повіти й волості, запровадивши новий устрій за схемою: губернія-округа-район-сільрада. Замість 102 повітів було утворено 53 округи, а замість 1989 волостей – 706 районів. Кількість сільрад було зменшено до 9307. Це був перший етап адміністративно-територіальної реформи, що дозволив значною мірою скоротити апарат місцевих органів влади.

У період з 1923 по 1925 р. тривало подальше удосконалення устрою – зазнавала змін мережа районів і сільрад, змінювалися межі губерній та округ. Почали створюватися адміністративні одиниці для національних меншин, що компактно заселяли окремі території – сільські й селищні ради та райони. Було також утворено у складі Української СРР Молдавську АСРР. В цей же період проводилися зміни у мережі міських поселень. Багато міст і містечок стали селами, а частина робітничих селищ Донбасу й Придніпров'я дістали статус міст.

Спеціальною постановою ВУЦВК від 28.10.1925 було скасовано таке означення для найнижчої категорії міських поселень, як містечко. Цю назву було замінено на "селище міського типу" (рос. "поселок городского типа") – уніфікований термін для території усього Союзу РСР, з одного боку – надто громіздкий, з іншого – ^{ТАКЖЕ} той, що не враховує національних особливостей ⁹⁸⁸ ~~т~~ таких республік, як, наприклад, Україна чи Білорусія, де, як і в інших слов'янських землях (Польща, Чехія, Словаччина), містечка існували з середньовіччя.

19.02.1925 р. на сесії ВУЦВК було прийнято рішення про ліквідацію губерній та перехід на систему врядування центр округа-район-сільрада. Ліквідацію губерній було завершено у 2-й пол. 1925 р. і з цього моменту в УСРР найвищою

адміністративно-територіальною одиницею стала округа. За станом на 1.08.1925 р. територія Української СРР складалася з автономної республіки та 41 округи, що поділялися на 680 районів, 10 314 сільрад, 70 міських та 155 селищних рад.

У тому ж році більші частини Таганрізької й Шахтинської округ від УСРР було передано до РСФРР, натомість Україні передано декілька прикордонних з Росією волостей та частину Путивльського повіту

Прийнята у 1925 р. система устрою була для тогочасної України майже оптимальною. Компактні за територією округи, переважна більшість яких виявилася економічно досить самодостатньою, пройшли перевірку життям.

У середині та наприкінці 1920-х років більшовицькою партією було взято курс на індустріалізацію СРСР та колективізацію сільського господарства. Це вимагало нової перебудови управлінського апарату на місцях, про що й було заявлено у квітні 1929 р. на XVI партконференції. Було відзначено, що нове районування вступає у завершальну фазу і в цих умовах важливе місце посідає проблема укріплення районів, як вузлових пунктів, де здійснюються директиви партії і радянської влади.

Округова система устрою проіснувала до вересня 1930 р., коли на виконання постанови Президії ЦВК та РНК СРСР Всеукраїнський ЦВК разом із РНК УСРР ліквідував округи, зафіксувавши таким чином перехід на систему центр-район-сільрада (міська, селищна).

З 15.09.1930 р. в УСРР запроваджувався такий поділ: 1 автономна республіка, 18 міст, що їм було виділено в окремі адміністративні одиниці, що безпосередньо підпорядковувалися центрові, та 484 райони. Протягом 1931 р. 119 районів, що їм виявлено економічно маломісними, було ліквідовано. Таким чином, в УСРР залишилося 365 районів, що безпосередньо підпорядковувалися центрові, та 484 райони. Протягом 1931р. 119 районів, що їм виявлено економічно маломісними, було ліквідовано. Таким чином, в УСРР залишилося 365 районів, що безпосередньо підпорядковувалися центрові.

Життя дуже швидко показало недієвість районів, як найвищої ланки адміністративного поділу, тому вже наступного 1932 р. сесія ВУЦВК постановила утворити на території

УСРР, крім існуючої автономної Молдавської СРР, 5 областей – Харківську, Київську, Вінницьку, Дніпропетровську та Одеську. Область ставала найвищою ланкою чинного адміністративного поділу. До складу областей увійшли 16 міст, що безпосередньо підпорядковувалися областям, та 431 район. 4 міста та 13 районів Донбасу безпосередньо підпорядковувалися центрові. Згодом, у цьому ж році було утворено Донецьку та Чернігівську області. Протягом наступних років йшло поступове укрупнення районів та утворення нових міст, що безпосередньо підпорядковувалися обласним органам. У 1937-1939 рр. було утворено нові області – Полтавську, Житомирську, Кам'янець-Подільську, Миколаївську, Ворошиловградську (з перейменуванням Донецької області на Сталінську), Сумську, Кіровоградську та Запорізьку.

Після приєднання до УРСР Західної України, Північної Буковини та частини Бессарабії було утворено також Волинську, Ровенську, Львівську, Тернопільську, Станіславську, Дрогобицьку, Чернівецьку та Акерманську (пізніше Ізмаїльську) області. У 1938 р. було переглянуто мережу міських поселень. Чимало сіл та селищ міського типу стали містами, статусу селищ міського типу набули окремі села та робітничі селища.

Західноукраїнські землі, що входили у період між двома світовими війнами до Польщі, поділялися на воєводства (Львівське, Станіславівське, Тернопільське, Волинське, частково Поліське, Люблинське й Білостоцьке), повіти й збірні волості (гміни).

Землі, що були під Румунією (Буковина й частина Бессарабії) – на повіти й громади (волості), Закарпаття в кордонах Чехословаччини обіймало т. зв. Підкарпатську Русь й поділялося на округи та громади (общини). 15.03.1939 р. було проголошено незалежність Карпатської України, що проіснувала нетривалий період, до захоплення її хортистською Угорщиною. Карпатська Україна поділялася на 11 округ, округи у свою чергу на громади.

**Адміністративно-територіальний устрій
Української СРР наприкінці 1921 р.**

| <i>Губернії</i> | <i>Повіти</i> | <i>Адміністративні центри</i> | <i>Примітки</i> |
|--------------------|---------------|-------------------------------|-----------------|
| Волинська губернія | | м. Житомир | |
| | Житомирський | м. Житомир | |

| <i>Губернії</i> | <i>Повіти</i> | <i>Адміністративні центри</i> | <i>Примітки</i> |
|---------------------------|-----------------------|-------------------------------|--------------------|
| | Ізяславський | м. Шепетівка | |
| | Коростенський * | м. Коростень | |
| | Новоград-Волинський | м. Новоград-Волинськ | |
| | Овруцький | м. Овруч | |
| | Полонський | м. Полонне | |
| | Старокостянтинівський | м. Старокостянтинів | |
| Донецька губернія | | м. Бахмут | Утворена в 1920 р. |
| | Бахмутський | м. Бахмут | |
| | Гришинський | м. Гришине | |
| | Дебальцівський | м. Дебальцеве | |
| | Луганський | м. Луганськ | |
| | Маріупольський | м. Маріуполь | |
| | Слов'янський | м. Слов'янськ | |
| | Старобільський | м. Старобільськ | |
| | Таганрізький | м. Таганріг | |
| | Шахтинський | м. Олександрівськ-Грушівський | |
| | Юзівський | м. Юзівка | |
| Катеринославська губернія | | м. Катеринослав | |
| | Катеринославський | м. Катеринослав | |
| | Верхньодніпровський | м. Верхньодніпровськ | |
| | Криворізький | м. Кривий Ріг | |
| | Нікопольський | м. Нікополь | |
| | Новомосковський | м. Новомосковськ | |
| | Павлоградський | м. Павлоград | |
| Запорізька губернія | | м. Запоріжжя | Утворена в 1920 р. |
| | Запорізький | м. Запоріжжя | |
| | Бердянський | м. Бердянськ | |
| | Великотокмацький | м. Великий Токмак | |
| | Генічеський | м. Генічеськ | |
| | Гуляйпільський | м. Гуляйполе | |
| | Мелітопольський | м. Мелітополь | |
| Київська губернія | | м. Київ | |
| | Київський | м. Київ | |
| | Білоцерківський | м. Біла Церква | |
| | Бердичівський | м. Бердичів | |

| <i>Губернії</i> | <i>Повіти</i> | <i>Адміністративні центри</i> | <i>Примітки</i> |
|-----------------------|-------------------|-------------------------------|---|
| | Звенигородський | м. Звенигородка | |
| | Богуславський | м. Богуслав | |
| | Липовецький | м. Липовець | |
| | Переяславський | м. Переяслав | |
| | Радомисльський | м. Радомисль | |
| | Сквирський | м. Сквир | |
| | Таращанський | м. Тараща | |
| | Уманський | м. Умань | |
| | Чорнобильський | м. Чорнобиль | |
| Кременчуцька губернія | | м. Кременчук | Утворена в 1920 р. |
| | Кременчуцький | м. Кременчук | |
| | Золотоніський | м. Золотоноша | |
| | Олександрійський | м. Олександрія | |
| | Хорольський | м. Хорол | |
| | Черкаський | м. Черкаси | |
| | Чигиринський | м. Кам'янка | |
| Миколаївська губернія | | м. Миколаїв | Херсонську губернію перейменовано на Миколаївську (1921 р.) |
| | Миколаївський | м. Миколаїв | |
| | Дніпровський | м. Олешки | |
| | Єлизаветградський | м. Єлизаветград | |
| | Херсонський | м. Херсон | |
| Одеська губернія | | м. Одеса | Утворена в 1920 р. |
| | Одеський | м. Одеса | |
| | Балтський | м. Балта | |
| | Вознесенський | м. Вознесенськ | |
| | Первомайський | м. Первомайськ | |
| | Тираспольський | м. Тирасполь | |
| Подільська губернія | | м. Вінниця | |
| | Вінницький | м. Вінниця | |
| | Брацлавський | м. Брацлав | |
| | Гайсинський | м. Гайсин | |
| | Жмеринський | м. Жмеринка | |
| | Кам'янецький | м. Кам'янець-Подільськ | |
| | Летичівський | м. Летичів | |
| | Літинський | м. Хмільник | |
| | Могилівський | м. Могилів | |
| | Ольгопільський | м-ко Бершадь | |

| <i>Губернії</i> | <i>Повіти</i> | <i>Адміністративні центри</i> | <i>Примітки</i> |
|-----------------------|---------------------|-------------------------------|-----------------|
| | Проскурівський | м. Проскурів | |
| | Ушицький | м. Нова Ушиця | |
| | Ямпільський | м. Ямпіль | |
| Полтавська губернія | | м. Полтава | |
| | Полтавський | м. Полтава | |
| | Гадяцький | м. Гадяч | |
| | Зіньківський | м. Зіньків | |
| | Кобеляцький | м. Кобеляки | |
| | Костянтиноградський | м. Костянтиноград | |
| | Лохвицький | м. Лохвиця | |
| | Лубенський | м. Лубни | |
| | Миргородський | м. Миргород | |
| | Пирятинський | м. Пирятин | |
| | Прилуцький | м. Прилуки | |
| | Роменський | м. Ромен | |
| Харківська губернія | | м. Харків | |
| | Харківський | м. Харків | |
| | Богодухівський | м. Богодухів | |
| | Валківський | м. Валки | |
| | Вовчанський | м. Вовчанськ | |
| | Зміївський | м. Зміїв | |
| | Ізюмський | м. Ізюм | |
| | Куп'янський | м. Куп'янськ | |
| | Лебединський | м. Лебедин | |
| | Охтирський | м. Охтирка | |
| | Сумський | м. Суми | |
| | Чугуївський | м. Чугуїв | |
| Чернігівська губернія | | м. Чернігів | |
| | Чернігівський | м. Чернігів | |
| | Борзнянський | м. Борзна | |
| | Глухівський | м. Глухів | |
| | Городнянський | м. Городня | |
| | Козелецький | м. Козелець | |
| | Конотопський | м. Конотоп | |
| | Кролевецький | м. Кролевець | |
| | Ніжинський | м. Ніжин | |
| | Новгород-Сіверський | м. Новгород-Сіверський | |
| | Остерський | м. Остер | |
| | Сосницький | м. Сосниця | |
| | Шосткинський | м. Шостка | |

**Адміністративно-територіальний устрій
Української СРР у 1923 році**

| <i>Губернії</i> | <i>Округи</i> | <i>Адміністративні центри</i> | <i>Примітки</i> |
|---------------------------|------------------|-------------------------------|-----------------|
| Волинська губернія | | м. Житомир | |
| | Житомирська | м. Житомир | |
| | Коростенська | м. Коростень | |
| | Шепетівська | м. Шепетівка | |
| Донецька губернія | | м. Бахмут | |
| | Бахмутська | м. Бахмут | |
| | Луганська | м. Луганськ | |
| | Маріупольська | м. Маріуполь | |
| | Старобільська | м. Старобільськ | |
| | Таганрізька | м. Таганріг | |
| | Шахтинська | м. Олександрівськ-Грушівський | |
| | Юзівська | м. Юзівка | |
| Катеринославська губернія | | м. Катеринослав | |
| | Катеринославська | м. Катеринослав | |
| | Бердянська | м. Бердянськ | |
| | Запорізька | м. Запоріжжя | |
| | Криворізька | м. Кривий Ріг | |
| | Мелітопольська | м. Мелітополь | |
| | Олександрійська | м. Олександрія | |
| | Павлоградська | м. Павлоград | |
| Київська губернія | | м. Київ | |
| | Київська | м. Київ | |
| | Малинська | м. Малин | |
| | Білоцерківська | м. Біла Церква | |
| | Бердичівська | м. Бердичів | |
| | Корсунська | м. Корсунь | |
| | Уманська | м. Умань | |
| | Черкаська | м. Черкаси | |
| Одеська губернія | | м. Одеса | |
| | Одеська | м. Одеса | |
| | Балтська | м. Балта | |
| | Єлизаветградська | м. Єлизаветград | |
| | Миколаївська | м. Миколаїв | |
| | Первомайська | м. Первомайськ | |
| Подільська губернія | | м. Вінниця | |
| | Вінницька | м. Вінниця | |

| <i>Губернії</i> | <i>Округи</i> | <i>Адміністративні центри</i> | <i>Примітки</i> |
|-----------------------|--------------------|-------------------------------|-----------------|
| | Гайсинська | м. Гайсин | |
| | Кам'янецька | м. Кам'янець-Подільськ | |
| | Могилівська | м. Могилів | |
| | Проскурівська | м. Проскурів | |
| | Тульчинська | м. Тульчин | |
| Полтавська губернія | | м. Полтава | |
| | Полтавська | м. Полтава | |
| | Золотоніська | м. Золотоноша | |
| | Красноградська | м. Красноград | |
| | Кременчуцька | м. Кременчук | |
| | Лубенська | м. Лубни | |
| | Прилуцька | м. Прилуки | |
| | Роменська | м. Ромен | |
| Харківська губернія | | м. Харків | |
| | Харківська | м. Харків | |
| | Богодухівська | м. Богодухів | |
| | Ізюмська | м. Ізюм | |
| | Куп'янська | м. Куп'янськ | |
| | Сумська | м. Суми | |
| Чернігівська губернія | | м. Чернігів | |
| | Чернігівська | м. Чернігів | |
| | Конотопська | м. Конотоп | |
| | Ніжинська | м. Ніжин | |
| | Новгород-Сіверська | м. Новгород-Сіверський | |
| | Сновська | м. Сновськ | |

**Адміністративно-територіальний устрій
Української СРР у 1929 році**

| <i>Округи</i> | <i>Адміністративні центри</i> | <i>Примітки</i> |
|------------------|-------------------------------|-----------------|
| Артемівська | м. Артемівськ | |
| Бердичівська | м. Бердичів | |
| Білоцерківська | м. Біла Церква | |
| Вінницька | м. Вінниця | |
| Волинська | м. Житомир | |
| Глухівська | м. Глухів | |
| Дніпропетровська | м. Дніпропетровськ | |
| Запорізька | м. Запоріжжя | |
| Зінов'євська | м. Зінов'євськ | |
| Ізюмська | м. Ізюм | |
| Кам'янецька | м. Кам'янець-Подільськ | |
| Київська | м. Київ | |

| <i>Округи</i> | <i>Адміністративні центри</i> | <i>Примітки</i> |
|-----------------|-------------------------------|-----------------|
| Конотопська | м. Конотоп | |
| Коростенська | м. Коростень | |
| Кременчуцька | м. Кременчук | |
| Криворізька | м. Кривий Ріг | |
| Куп'янська | м. Куп'янськ | |
| Лубенська | м. Лубни | |
| Луганська | м. Луганськ | |
| Маріупольська | м. Маріуполь | |
| Мелітопольська | м. Мелітополь | |
| Миколаївська | м. Миколаїв | |
| Могилівська | м. Могилів | |
| Ніжинська | м. Ніжин | |
| Одеська | м. Одеса | |
| Первомайська | м. Первомайськ | |
| Полтавська | м. Полтава | |
| Прилуцька | м. Прилуки | |
| Проскурівська | м. Проскурів | |
| Роменська | м. Ромен | |
| Сталінська | м. Сталіно | |
| Старобільська | м. Старобільськ | |
| Сумська | м. Суми | |
| Тульчинська | м. Тульчин | |
| Уманська | м. Умань | |
| Харківська | м. Харків | |
| Херсонська | м. Херсон | |
| Чернігівська | м. Чернігів | |
| Шевченківська | м. Черкаси | |
| Шепетівська | м. Шепетівка | |
| Молдавська АСРР | м. Тирасполь | |

**Адміністративно-територіальний устрій
українських земель наприкінці 1937 року
а) Українська РСР**

| <i>Області</i> | <i>Адміністративні центри</i> | <i>Примітки</i> |
|----------------------|-------------------------------|-----------------|
| Вінницька | м. Вінниця | |
| Дніпропетровська | м. Дніпропетровськ | |
| Донецька | м. Сталіно | |
| Житомирська | м. Житомир | |
| Кам'янець-Подільська | м. Кам'янець-Подільськ | |
| Київська | м. Київ | |
| Миколаївська | м. Миколаїв | |
| Одеська | м. Одеса | |
| Полтавська | м. Полтава | |
| Харківська | м. Харків | |
| Чернігівська | м. Чернігів | |
| Молдавська АРСР | м. Тирасполь | |

б) Польща

| <i>Воєводства</i> | <i>Адміністративні центри</i> | <i>Примітки</i> |
|-----------------------|-------------------------------|-----------------|
| Волинське | м. Луцьк | |
| Львівське | м. Львів | |
| Тернопільське | м. Тернопіль | |
| Станіславівське | м. Станіславів | |
| Поліське (частина) | м. Берестя (Брест-над-Бугом) | |
| Люблинське (частина) | | |
| Білостоцьке (частина) | | |

в) Румунія

| <i>Повіти</i> | <i>Адміністративні центри</i> | <i>Примітки</i> |
|-----------------------|-------------------------------|-----------------|
| Чернівецький | м. Чернівці | |
| Хотинський | м. Хотин | |
| Сторожинецький | м. Сторожинець | |
| Радівецький (частина) | | |
| Аккерманський | м. Аккерман | |
| Ізмаїльський | м. Ізмаїл | |

г) Чехословаччина

| <i>Краї</i> | <i>Адміністративні центри</i> | <i>Примітки</i> |
|--------------------|-------------------------------|-----------------|
| Підкарпатська Русь | м. Ужгород | |

1.8. Адміністративно-територіальний поділ Української РСР у 1944–1991 роках

У перші повоєнні роки обласний поділ УРСР зазнав певних змін. Було створено Херсонську область, а на возз'єднаних з Україною землях Закарпаття – Закарпатську область.

У 1945-1946 рр. було проведено кампанію з перейменування назв населених пунктів. Мета цього заходу, як зазначалося в Указах Президії Верховної Ради Української РСР – ¹¹ «збереження історичних найменувань та уточнення і впорядкування існуючих назв сілрад і населених пунктів» ("Відомості Верховної Ради Української РСР", 1946 р., №№ 1-12, 1947 р., №№ 1-12; "Українська РСР. Адміністративно-територіальний поділ на 1 вересня 1946 року", Київ, 1947, с. 880-958). Практично в один момент було перейменовано близько 4000 поселень, сілрад, районів. Так щезло з карт більш як ⁵ $\sqrt{\%}$ усіх назв (4000 від 70 000 усіх існуючих на той період назв), причому поряд із перейменуванням назв іншомовного походження (німецьких, польських, чеських, тюркських то-

що) не меншою мірою постраждали давні староукраїнські назви, утворення яких сягало ще княжих часів. Культурно-історичний ландшафт немалої за європейськими мірками країни було спотворено навіть без формальної згоди на те населення за дуже короткий час.

На 1.09.1946 р. число адміністративних одиниць в Українській РСР було таким: 25 областей, 81 місто республіканського й обласного підпорядкування, 750 районів, 13 округ (у Закарпатті), 16 435 сільрад, 451 селищна й 177 міських рад.

У 1954 р. Українській РСР було передано Кримську область. Цього ж року було ліквідовано Ізмаїльську область й утворено Черкаську.

Паралельно зі змінами в мережі областей у 1954–1960 рр. проходило укрупнення сільрад, що було викликане укрупненням колгоспів. Загальна кількість сільрад у цей період скоротилася вдвічі, а динаміка цього процесу була такою: 1954 р. – існувало 6 654 сільрад, 1958 р. – 11 418, 1960 р. – 8 741. Почалося також скорочення кількості районів. У період 1954–1960 рр. було ліквідовано 175 районів (1954 р. – існувало 786 районів, 1958 р. – 746, 1960 р. – 611), а також Дрогобицьку область (1959 р.).

За станом на 1.04.1960 р. в УРСР було адміністративних одиниць: 25 областей, 2 міста республіканського підпорядкування, 611 районів, 84 міста обласного підпорядкування, 8 741 сільрада, 781 селищна та 250 міських рад.

У 1962–1963 рр. з ініціативи М. Хрущова було проведено реорганізацію радянських органів за виробничим принципом. У 19-ти (з 25) областей України створено по дві (промислові та сільські) обласні ради депутатів трудящих. Райони було укрупнено, як правило, до меж виробничих колгоспно-радгоспних управлінь (запроваджених ще у 1961 р.). Загальна кількість районів скоротилася ще на 460. Було утворено 2 промислових райони, які разом із містами обласного підпорядкування віднесено до компетенції обласних (промислових) рад, сільські ж райони підпорядковувалися обласним (сільським) радам. У Волинській, Закарпатській, Івано-Франківській, Ровенській, Тернопільській та Чернівецькій областях збережено єдині обласні ради.

За станом на 1.04.1963 р. в Українській РСР стало: 25 об-

ластей, 2 міста республіканського підпорядкування, 251 сільський район, 2 промислових райони, 157 міст обласного підпорядкування, 8 578 сільрад, 822 селищних та 196 міських рад.

Відставка М. Хрущова в листопаді 1964 р. викликала нові зміни адміністративного устрою.

Було поновлено єдині обласні ради, ліквідовано поділ територій на промислові та сільські зони, ліквідовано промислові райони, переглянуто адміністративну підпорядкованість багатьох міських поселень. Великі зміни було проведено в районному поділі. Частина ліквідованих у 1962–1963 рр. районів було відновлено, інші були розукрупнені. Як наслідок, мережа адміністративно-територіальних одиниць за станом на 1.07.1967 р. набула такого вигляду: 25 областей, 2 міста республіканського підпорядкування, 475 районів, 111 міст обласного підпорядкування, 8 555 сільрад, 762 селищних, 273 міських ради.

**Адміністративно-територіальний устрій
Української РСР станом на 1.01.1944 року**

| <i>Області</i> | <i>Адміністративні центри</i> | <i>Примітки</i> |
|----------------------|-------------------------------|-----------------|
| Вінницька | м. Вінниця | |
| Волинська | м. Луцьк | |
| Ворошиловградська | м. Ворошиловград | |
| Дніпропетровська | м. Дніпропетровськ | |
| Дрогобицька | м. Дрогобич | |
| Житомирська | м. Житомир | |
| Запорізька | м. Запоріжжя | |
| Ізмаїльська | м. Ізмаїл | |
| Кам'янець-Подільська | м. Проскурів | |
| Київська | м. Київ | |
| Кіровоградська | м. Кіровоград | |
| Львівська | м. Львів | |
| Миколаївська | м. Миколаїв | |
| Одеська | м. Одеса | |
| Полтавська | м. Полтава | |
| Рівненська | м. Рівне | |
| Сталінська | м. Сталіно | |
| Станіславська | м. Станіслав | |
| Сумська | м. Суми | |
| Тернопільська | м. Тернопіль | |
| Харківська | м. Харків | |
| Чернігівська | м. Чернігів | |
| Чернівецька | м. Чернівці | |

Адміністративно-територіальний устрій Української РСР у 1954 - 1987 роках

| Області, міста республіканського підпорядкування | Адміністративні центри | Кількість районів | | | | | | Кількість міст обласного підпорядкування | | | | | | Примітки |
|---|---------------------------|-------------------|-----------|-----------|-----------|-----------|-----------|---|-----------|-----------|-----------|-----------|-----------|---|
| | | 1.03.1954 | 1.01.1962 | 1.01.1963 | 5.01.1965 | 1.04.1967 | 1.01.1987 | 1.03.1954 | 1.01.1962 | 1.01.1963 | 5.01.1965 | 1.04.1967 | 1.01.1987 | |
| Вінницька | м. Вінниця | 43 | 32 | 13 | 19 | 25 | 26 | 2 | 2 | 5 | 2 | 2 | 4 | |
| Волинська | м. Луцьк | 30 | 19 | 7 | 12 | 15 | 15 | 2 | 3 | 3 | 3 | 3 | 4 | |
| Ворошиловград- ська | м. Ворошиловград | 31 | 25 | 9 | 15 | 18 | 18 | 6 | 6 | 15 | 14 | 14 | 14 | У 1958- 1970 рр. — Луганська область |
| Дніпропетровська | м. Дніпропетровськ | 28 | 22 | 12 | 20 | 20 | 20 | 7 | 8 | 10 | 9 | 9 | 10 | |
| Донецька | м. Донецьк | 28 | 22 | 9 | 15 | 18 | 18 | 12 | 12 | 22 | 19 | 19 | 21 | До 1961 р. — Сталін- ська область |
| Дрогобицька | м. Дрогобич | 25 | — | — | — | — | — | 5 | — | — | — | — | — | Об'єднано з Львівською областю в 1959 р. |
| Житомирська | м. Житомир | 34 | 25 | 11 | 16 | 22 | 22 | 4 | 4 | 5 | 4 | 4 | 4 | |

| Області, міста республіканського підпорядкування | Адміністративні центри | Кількість районів | | | | | | Кількість міст обласного підпорядкування | | | | | | Примітки | |
|--|---------------------------|-------------------|-----------|-----------|-----------|-----------|-----------|---|-----------|-----------|-----------|-----------|-----------|-----------|---|
| | | 1.03.1954 | 1.01.1962 | 1.01.1963 | 5.01.1965 | 1.04.1967 | 1.01.1987 | 1.03.1954 | 1.01.1962 | 1.01.1963 | 5.01.1965 | 1.04.1967 | 1.01.1987 | | |
| Закарпатська | м. Ужгород | 13 | 13 | 5 | 11 | 13 | 13 | 2 | 2 | 2 | 2 | 2 | 2 | 1.01.1987 | |
| Запорізька | м. Запоріжжя | 23 | 23 | 10 | 17 | 18 | 18 | 3 | 3 | 6 | 4 | 4 | 5 | | |
| Івано-Франківська | м. Івано- Франківськ | 36 | 26 | 7 | 12 | 14 | 14 | 2 | 2 | 2 | 2 | 2 | 4. | | До 1962 р. — Стані- лавська область |
| Ізмаїльська | м. Ізмаїл | — | — | — | — | — | — | — | — | — | — | — | — | — | Об'єднано Одеською областю в 1954 р. |
| Київська | м. Київ | 35 | 31 | 13 | 19 | 24 | 26 | 1 | 1 | 7 | 3 | 3 | 8 | | |
| Кіровоградська | м. Кіровоград | 32 | 24 | 12 | 18 | 21 | 21 | 3 | 3 | 6 | 3 | 4 | 4 | | |
| Кримська | м. Сімферополь | 24 | 21 | 10 | 12 | 14 | 15 | 5 | 5 | 6 | 7 | 7 | 9 | | |
| Львівська | м. Львів | 32 | 32 | 11 | 16 | 20 | 20 | 2 | 7 | 10 | 7 | 7 | 7 | | |
| Миколаївська | м. Миколаїв | 24 | 19 | 9 | 16 | 19 | 19 | 2 | 2 | 3 | 2 | 2 | 3 | | |
| Одеська | м. Одеса | 38 | 31 | 14 | 20 | 25 | 26 | 4 | 3 | 8 | 5 | 5 | 5 | | |

| Області, міста республіканського підпорядкування | Адміністративні центри | Кількість районів | | | | | | Кількість міст обласного підпорядкування | | | | | | Примітки |
|---|---------------------------|-------------------|-----------|-----------|-----------|-----------|-----------|---|-----------|-----------|-----------|-----------|-----------|--|
| | | 1.03.1954 | 1.01.1962 | 1.01.1963 | 5.01.1965 | 1.04.1967 | 1.01.1987 | 1.03.1954 | 1.01.1962 | 1.01.1963 | 5.01.1965 | 1.04.1967 | 1.01.1987 | |
| Полтавська | м. Полтава | 36 | 34 | 14 | 19 | 25 | 25 | 2 | 2 | 6 | 2 | 2 | 5 | |
| Рівненська | м. Рівне | 30 | 19 | 7 | 12 | 15 | 15 | 1 | 1 | 1 | 1 | 1 | 3 | |
| Сумська | м. Суми | 31 | 23 | 10 | 16 | 18 | 18 | 3 | 3 | 8 | 4 | 4 | 6 | |
| Тернопільська | м. Тернопіль | 38 | 30 | 9 | 14 | 16 | 16 | 1 | 1 | 1 | 1 | 1 | 1 | |
| Харківська | м. Харків | 33 | 28 | 13 | 20 | 25 | 25 | 3 | 3 | 10 | 4 | 4 | 5 | |
| Херсонська | м. Херсон | 22 | 20 | 10 | 15 | 18 | 18 | 2 | 2 | 4 | 2 | 2 | 3 | Утворено в 1944 р. |
| Хмельницька | м. Хмельницький | 37 | 24 | 10 | 16 | 20 | 20 | 2 | 2 | 4 | 3 | 3 | 4 | До 1954 р. — Кам'я- нець-Поділь- ська область |
| Черкаська | м. Черкаси | 30 | 21 | 10 | 16 | 20 | 20 | 3 | 3 | 6 | 3 | 3 | 4 | Утворено в 1954 р. |
| Чернівецька | м. Чернівці | 14 | 14 | 6 | 10 | 10 | 10 | 1 | 1 | 1 | 1 | 1 | 1 | |
| Чернігівська | м. Чернігів | 39 | 26 | 12 | 18 | 22 | 22 | 3 | 3 | 6 | 3 | 3 | 3 | |
| м. Київ | — | — | — | — | — | — | — | — | — | — | — | — | — | |
| м. Севастополь | — | — | — | — | — | — | — | — | — | — | — | — | — | |
| Усього | | 786 | 604 | 253 | 394 | 475 | 480 | 83 | 84 | 157 | 111 | 111 | 139 | |

1.9. Сучасний адміністративно-територіальний устрій України

Україна на момент проголошення незалежності мала сформований територіальний устрій. До її складу входили Кримська АРСР, 24 області, 2 міста республіканського підпорядкування (Київ та Севастополь), 605 районів (з них 485 сільських), 435 міст (з яких 151 – місто обласного підпорядкування), більше 9,5 тисяч сільських і понад 800 селищних рад, близько 29 тисяч сільських і близько 1 360 міських населених пунктів. Всього у державі було 30,2 тисячі населених пунктів.

Розв'язання питань територіального устрою в останні роки перебування України у складі СРСР було в компетенції республіки, але основні його принципи визначались "центром" Ось чому територіальний устрій України мало чим відрізнявся від устрою сусідньої Білорусії чи далекого Казахстану.

Проголошення незалежності України, формування власних державних інститутів, глибока економічна і соціальна трансформація українського суспільства – це ті історичні чинники, які активно ініціюють зміни в існуючому територіальному устрої.

Від 1991 р. за умови зменшення загальної кількості населених пунктів має місце тенденція збільшення адміністративно-територіальних одиниць, підвищення статусу деяких з них, перейменування та уточнення назв.

Становлення України як незалежної держави поставило проблему законодавчого закріплення принципів, на яких базується адміністративно-територіальний устрій.

Сьогодні вирішення зазначених питань регулюється Конституцією України, Законом України "Про місцеве самоврядування в Україні", іншими законами, а також Положенням про порядок вирішення питань адміністративно-територіального устрою України (Указ Президії Верховної Ради УРСР від 12 березня 1981 р.) в частині, що не суперечить Конституції України.

Із статті 133 Конституції України можна зробити принаймні два загальні висновки. Перший. Сучасний поділ України на адміністративно-територіальні одиниці здійснювався за принципом пропорційності території населення. Другий

висновок полягає в тому, що сильною стороною адміністративно-територіального поділу України, закріпленого в чинній Конституції, є принцип рівності більшості з адміністративно-територіальних одиниць.

А оскільки сьогодні тільки Автономна Республіка Крим, міста Київ і Севастополь виступають адміністративно-територіальними одиницями із спеціальним статусом, то рівний статус решти адміністративно-територіальних одиниць в Україні виступає позитивним фактором їх єдності, отже, унітарності держави.

Проте невизначеність деяких положень адміністративно-територіального устрою в Конституції України, відсутність до цього часу спеціального закону загострюють протиріччя між теорією і практикою вирішення зазначених питань.

Про що конкретно йдеться?

Передусім залишається невизначеність щодо питань встановлення і зміни меж Автономної Республіки Крим, областей і районів у містах, утворення і ліквідації районів у містах, їх найменування і перейменування.

До системи адміністративно-територіального устрою не включено селища міського типу (до 1925 р. "містечка"), яких в Україні станом на 1 січня 2001 р. нараховується 892

Відповідно до статті 140 Конституції України лише жителі сіл мають право добровільно об'єднуватись у сільську громаду. Положенням цієї статті скористались жителі 20 697 сіл, які об'єднались у 6 262 територіальні громади. Водночас назва зазначених адміністративно-територіальних одиниць не визначена.

Крім того, протягом багатьох років склалась практика об'єднання в єдину територіальну громаду жителів населених пунктів різної категорії:

- сіл і селищ – 716 об'єднань;
- сіл і селищ міського типу – 457 об'єднань;
- міст і сіл – 123 об'єднання;
- міст і селищ міського типу – 30 об'єднань;
- міст, селищ міського типу, селищ і сіл – 47 об'єднань;
- декількох міст – 2 об'єднання (м. Лисичанськ і м. Дрогобич).

У зазначені утворення об'єднані жителі 5 811 населених пунктів.

Законодавчо такий процес не врегульовано.

Відкритим залишається і питання щодо специфічних адміністративно-територіальних утворень, в яких під юрисдикцією (в "підпорядкуванні" міської ради) знаходяться самостійні адміністративно-територіальні одиниці.

Зокрема, це стосується Київської, Севастопольської, а також 64 міських (міст обласного значення) рад, в "підпорядкуванні" яких 206 рад, 619 населених пунктів.

Враховуючи вищезазначене, вважаємо за необхідне підкреслити, що подальша зміна територіального устрою повинна спиратися на тенденцію інтеграційних процесів з огляду на необхідність об'єднання невеликих територіальних громад, укрупнення адміністративно-територіальних одиниць, утворення агломерацій населених пунктів.

* 3
 (у додатках використані матеріали Дністрянського М.С., 2000)

Додаток до розділу 1*

1. Параметри губерній на українській етнічній території у межах Росії на початок ХХ ст.

| Губернії | Кількість повітів | Площа (тис. км ²) | Кількість населення (млн. осіб) | Індекси параметрів | |
|-------------------|-------------------|-------------------------------|---------------------------------|--------------------|---------------------|
| | | | | площа | кількість населення |
| Волинська | 12 | 71,87 | 4,19 | 1,14 | 1,25 |
| Катерино-славська | 8 | 63,50 | 3,46 | 0,94 | 1,11 |
| Київська | 12 | 51,00 | 4,79 | 1,30 | 0,89 |
| Подільська | 12 | 42,09 | 4,57 | 1,24 | 0,73 |
| Полтавська | 15 | 49,98 | 3,79 | 1,03 | 0,87 |
| Таврійська | 8 | 60,47 | 2,06 | 0,56 | 1,05 |
| Харківська | 11 | 54,58 | 3,41 | 0,93 | 0,95 |
| Херсонська | 6 | 70,92 | 3,74 | 1,02 | 1,23 |
| Чернігівська | 15 | 52,49 | 3,13 | 0,85 | 0,91 |

2. Параметри адміністративно-територіальних одиниць на українських землях у складі Польщі (на 1931 р.)

| Адміністративно-територіальні одиниці | Кількість АТО за воєводствами | Кратність АТО за воєводствами | Площа (тис. км ²) | Кількість населення (тис. осіб) | Індекси параметрів | |
|---------------------------------------|-------------------------------|-------------------------------|-------------------------------|---------------------------------|--------------------|---------------------|
| | | | | | площа | кількість населення |
| Подільське воєводство: | | | 36,668 | 1131,7 | 1,29 | 0,36 |
| повіти | 9 | 1 | 4,07 | 125,7 | 3,88 | 1,09 |
| гміни | 79 | 9 | 0,46 | 14,32 | 4,18 | 1,15 |
| Волинське воєводство: | | | 35,734 | 2084,8 | 1,26 | 0,67 |
| повіти | 11 | 1 | 3,25 | 189,5 | 3,10 | 1,64 |
| гміни | 103 | 9 | 0,35 | 20,2 | 3,18 | 1,63 |
| Львівське воєводство: | ? | ? | 28,408 | 3127,4 | 1 | 1 |
| повіти | 27 | 1 | 1,05 | 115,8 | 1 | 1 |
| гміни | 252 | 9 | 0,11 | 12,4 | 1 | 1 |
| Тернопільське воєводство: | ? | ? | 16,533 | 1604,0 | 1 | 1 |
| повіти | 17 | 1 | 0,97 | 94,35 | 0,92 | 0,81 |

| Адміністративно-територіальні одиниці | Кількість АТО за воєводствами | Кратність АТО за воєводствами | Площа (тис. км ²) | Кількість населення (тис. осіб) | Індекси параметрів | |
|---------------------------------------|-------------------------------|-------------------------------|-------------------------------|---------------------------------|--------------------|---------------------|
| | | | | | площа | кількість населення |
| гміни | 169 | 10 | 0,097 | 9,49 | 0,88 | 0,76 |
| Станіславське воєводство: | ? | ? | 16,894 | 1476,5 | 0,59 | 0,47 |
| повіти | 12 | 1 | 1,4 | 123,0 | 1,33 | 1,06 |
| гміни | 119 | 10 | 0,14 | 12,4 | 1,27 | 1 |

3. Групування регіональних центрів України за їхньою віддаленістю від геометричних центрів

| Відстані | Регіональні центри |
|-------------|---|
| Понад 65 км | Ужгород, Херсон, Запоріжжя, Одеса, Миколаїв, Луцьк, Черкаси |
| 50 – 60 км | Чернігів, Суми, Харків, Сімферополь, Полтава, Луганськ |
| 35 – 50 км | Рівне, Вінниця, Житомир |
| 20 – 35 км | Донецьк, Дніпропетровськ, Івано-Франківськ, Тернопіль, Київ |
| Менше 20 км | Хмельницький, Львів, Кіровоград, Чернівці |

4. Зміни в адміністративно-територіальному поділі УРСР (довоєнний і післявоєнний періоди)

| Адміністративні одиниці | Кількість адміністративних одиниць за роками | | | | | | | |
|-------------------------|--|------|------|------|------|------|------|------|
| | 1922 | 1935 | 1941 | 1951 | 1954 | 1956 | 1960 | 1964 |
| Області | – | 7 | 23 | 25 | 25 | 26 | 25 | 25 |
| Губернії | 12 | – | – | – | – | – | – | – |
| Округи | | 7 | – | ? | ? | – | ? | ? |
| Повіти | 101 | – | – | – | – | – | – | – |
| Волості | 1847 | – | – | – | – | – | – | – |
| Міські ради | – | 97 | 255 | 261 | 268 | 284 | ? | ? |

| Адміністративні одиниці | Кількість адміністративних одиниць за роками | | | | | | | |
|--------------------------------------|--|-------|-------|-------|-------|-------|------|------|
| | 1922 | 1935 | 1941 | 1951 | 1954 | 1956 | 1960 | 1964 |
| Райони сільські | — | 481 | 746 | 749 | 762 | 786 | 611 | 253 |
| Селищні ради, після 1936 р. — селища | — | 324 | 459 | 478 | 480 | 497 | 769 | 826 |
| Сільські ради | — | 11050 | 16357 | 16357 | 16280 | 11686 | 9083 | 8565 |
| Райони в містах | — | — | — | — | — | — | 74 | 94 |

5. Пропорційність параметрів обласного поділу України

| Області, автономія | Територія (тис. км ²) | Кількість населення (тис. осіб) | Індекси параметрів | |
|--------------------|-----------------------------------|---------------------------------|--------------------|---------------------|
| | | | територія | кількість населення |
| Україна | 603,7 | 50893,5 | 46144 | |
| АР Крим | 27,0 | 2179,0 | 1967,3 | 1,12 |
| Волинська | 20,2 | 1071,8 | 0,84 | 0,56 |
| Дніпропетровська | 31,9 | 3811,2 | 1,38 | 1,99 |
| Донецька | 26,5 | 5125,4 | 1,10 | 2,68 |
| Житомирська | 29,9 | 1467,9 | 1,24 | 0,77 |
| Закарпатська | 12,8 | 1288,6 | 0,53 | 0,65 |
| Запорізька | 27,2 | 2059,2 | 1,13 | 1,08 |
| Івано-Франківська | 13,9 | 1465,6 | 0,58 | 0,74 |
| Київська | 28,9 | 1880,4 | 1,20 | 0,99 |
| Кіровоградська | 24,6 | 1211,2 | 1,02 | 0,64 |
| Луганська | 26,7 | 2743,0 | 1,12 | 1,46 |
| Львівська | 21,8 | 2750,6 | 0,90 | 1,41 |
| Миколаївська | 24,6 | 1332,1 | 1,02 | 0,69 |
| Одеська | 33,3 | 2566,8 | 1,38 | 1,30 |
| Полтавська | 28,8 | 1723,9 | 1,19 | 0,90 |
| Рівненська | 20,1 | 1192,5 | 0,83 | 0,60 |
| Сумська | 23,8 | 1384,3 | 0,99 | 0,73 |
| Тернопільська | 13,8 | 1172,3 | 0,57 | 0,60 |
| Харківська | 31,4 | 3055,1 | 1,30 | 1,61 |

| Області, автономія | Територія (тис. км ²) | Кількість населення (тис. осіб) | Індекси параметрів | |
|--------------------|--------------------------------------|---------------------------------------|--------------------|------------------------|
| | | | територія | кількість населення |
| Херсонська | 28,5 | 1255,1 | 1,18 | 0,65 |
| Хмельницька | 20,6 | 1498,4 | 0,85 | 0,78 |
| Черкаська | 20,9 | 1491,1 | 0,87 | 0,78 |
| Чернівецька | 8,1 | 940,8 | 0,34 | 0,48 |
| Чернігівська | 31,9 | 1333,4 | 1,32 | 0,71 |

6. Кратність поділу територіальних адміністративних одиниць України

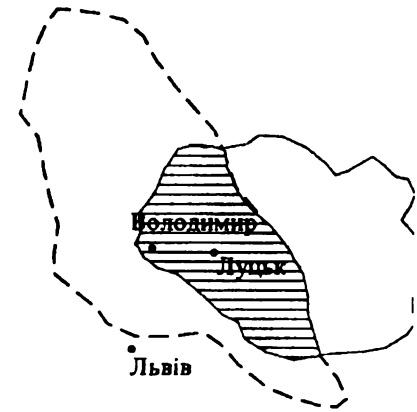
| Регіони | Кратність поділу: область (автономія) – район – сільрада |
|-------------------------|---|
| Україна | 1:25:20:21 |
| АР Крим | 1:14:18 |
| Вінницька | 1:27:24 |
| Волинська | 1:15:25 |
| Дніпропетровська | 1:22:12 |
| Донецька | 1:18:14 |
| Житомирська | 1:23:25 |
| Закарпатська | 1:13:21 |
| Запорізька | 1:20:13 |
| Івано-Франківська | 1:14:32 |
| Київська (без м. Києва) | 1:25:24 |
| Кіровоградська | 1:21:18 |
| Луганська | 1:18:11 |
| Львівська | 1:20:27 |
| Миколаївська | 1:19:15 |
| Одеська | 1:26:16 |
| Полтавська | 1:25:17 |
| Рівненська | 1:15:22 |
| Сумська | 1:18:20 |
| Тернопільська | 1:17:31 |
| Харківська | 1:26:15 |
| Херсонська | 1:18:14 |
| Хмельницька | 1:20:27 |
| Черкаська | 1:20:26 |
| Чернівецька | 1:11:22 |
| Чернігівська | 1:22:23 |

Зміна конфігурації волинських адміністративних одиниць вищої ланки

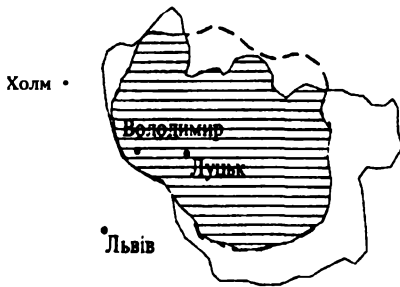
Волинське князівство (XI ст.)



Волинське воєводство (XV ст.)



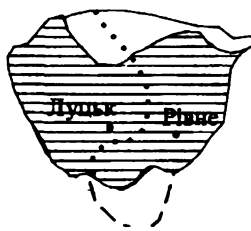
Волинська губернія (XIX ст.)







Волинське воєводство (XX ст.)



Волинська та Рівненська області

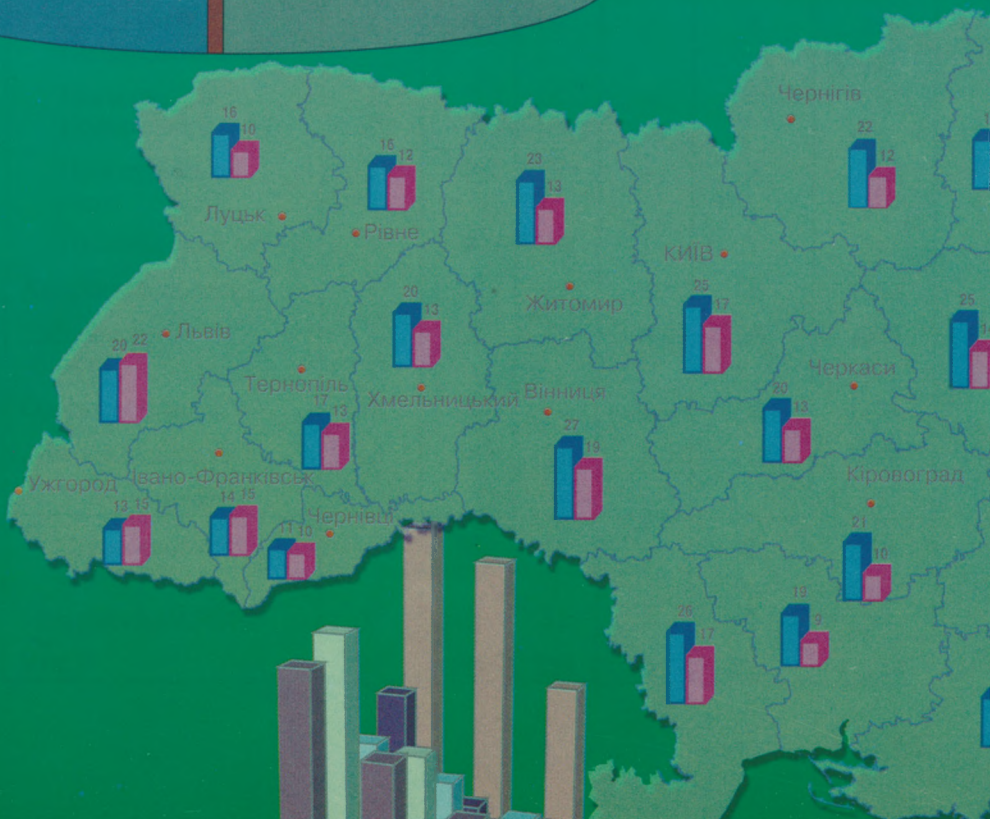


Умовні позначення

-  – межі відповідних адміністративних одиниць
-  – межі попередніх адміністративних одиниць
-  – територія, де збігаються попередні та наступні адміністративні одиниці
-  – межі областей

Розділ 2.

Аналітичні та статистичні матеріали з питань адміністративно-територіального устрою України



2.1. ВІДОМОСТІ про адміністративно-територіальний устрій України станом на червень 1935 року

Автономна республіка – 1

Області – 7

Округи – 7

| Області та округи | Кількість адміністративних одиниць, безпосередньо підлеглих округам та областям | | | Кількість адміністративних одиниць, підлеглих міським та районним радам або райвиконкомам | | |
|-----------------------------|---|------------|------------|---|--------------|---------------|
| | міськ-рад | районів | разом | міськ-рад | селищних рад | сільських рад |
| Київська область | 4 | 91 | 95 | 9 | 38 | 2569 |
| У тому числі: | | | | | | |
| Коростенський округ | 1 | 8 | 9 | — | 6 | 244 |
| Новоград-Волинський округ | 1 | 5 | 6 | — | 4 | 192 |
| Чернігівська область | 1 | 55 | 56 | 7 | 21 | 1093 |
| Вінницька область | 6 | 74 | 80 | 6 | 56 | 2246 |
| У тому числі: | | | | | | |
| Кам'янець-Подільський округ | 1 | 8 | 9 | — | 8 | 261 |
| Могилів-Подільський округ | 1 | 5 | 6 | — | 1 | 167 |
| Проскурівський округ | 1 | 8 | 9 | — | 3 | 272 |
| Шепетівський округ | 1 | 9 | 10 | 1 | 8 | 280 |
| Харківська область | 4 | 83 | 87 | 19 | 28 | 1850 |
| Дніпропетровська область | 5 | 58 | 63 | 8 | 38 | 1099 |
| Одеська область | 4 | 70 | 74 | 1 | 28 | 1178 |
| Донецька область | 13 | 38 | 51 | 7 | 113 | 788 |
| У тому числі: | | | | | | |
| Старобільський округ | — | 18 | 18 | — | 7 | 252 |
| Молдавська АРСР | 1 | 13 | 14 | 2 | 2 | 227 |
| УРСР | 38 | 482 | 520 | 59 | 324 | 11050 |

2.2. ВІДОМОСТІ
про адміністративно-територіальний устрій України станом на 1950, 1960, 1970, 1980, 1990, 2000 роки

| Роки | Автономна республіка | Області | Округи | Райони | | Міста | | Селища міського типу | Сільські ради |
|------|-------------------------|---------|--------|----------|---------|--------|--|----------------------------|------------------|
| | | | | сільські | в місті | всього | республіканського, обласного підпорядкування | | |
| 1950 | — | 25 | 13 | 749 | 68 | 261 | 75 | 478 | 16357 |
| 1960 | — | 25 | — | 604 | 74 | 345 | 86 | 823 | 8603 |
| 1970 | — | 25 | — | 476 | 90 | 387 | 112 | 865 | 8592 |
| 1980 | — | 25 | — | 479 | 120 | 412 | 138 | 902 | 8522 |
| 1990 | — | 25 | — | 479 | 120 | 436 | 145 | 927 | 8996 |
| 2000 | 1 | 24 | — | 490 | 122 | 447 | 170 | 894 | 1060 |

2.3. ВІДОМОСТІ
про адміністративно-територіальний поділ України (станом на 20 лютого 2001 року)

| Автономна республіка, область, місто республіканського підпорядкування | Міста обласного підпорядкування | | | Міста районного підпорядкування | | | Селищні ради | | | Сільські ради | | |
|--|------------------------------------|--------------------|-------|------------------------------------|-------------------------|-------|--------------|-------------------------|-------|---------------|-------------------------|-------|
| | всього | у т. ч. з 1 м/п | % | всього | у т. ч. з 1 м п/п | % | всього | у т. ч. з 1 м п/п | % | всього | у т. ч. з 1 м п/п | % |
| | | | | | | | | | | | | |
| Автономна Республіка Крим | 11 | 4 | 36,36 | 5 | 4 | 80,0 | 37 | 16 | 43,24 | 243 | 16 | 6,58 |
| Вінницька | 61 | 3 | 50,0 | 11 | 6 | 54,55 | 20 | 17 | 58,62 | 662 | 220 | 34,59 |
| Волинська | 4 | 3 | 75,0 | 7 | 5 | 71,43 | 22 | 12 | 54,55 | 370 | 68 | 17,94 |
| Дніпропетровська | 13 | 6 | 46,15 | 8 | 3 | 37,50 | 41 | 15 | 36,59 | 288 | 35 | 12,15 |
| Донецька | 28 | 5 | 17,86 | 23 | 12 | 52,17 | 82 | 28 | 34,15 | 253 | 30 | 11,86 |
| Житомирська | 4 | 4 | 100,0 | 5 | 3 | 60,0 | 42 | 20 | 47,62 | 579 | 126 | 21,76 |
| Закарпатська | 3 | 2 | 66,67 | 7 | 3 | 42,86 | 20 | 10 | 50,0 | 300 | 155 | 51,67 |
| Запорізька | 5 | 3 | 60,0 | 9 | 6 | 66,67 | 23 | 9 | 39,13 | 263 | 52 | 19,77 |
| Івано-Франківська | 5 | 2 | 40,0 | 10 | 9 | 90,0 | 24 | 14 | 58,33 | 476 | 297 | 62,39 |
| Київська | 11 | 8 | 72,73 | 14 | 9 | 64,29 | 28 | 17 | 60,71 | 606 | 294 | 48,39 |
| Кіровоградська | 4 | ? | ? | 8 | 2 | 25,0 | 26 | 12 | 46,15 | 376 | 99 | 26,33 |
| Луганська | 14 | 2 | 14,29 | 23 | 15 | 65,22 | 89 | 26 | 29,21 | 204 | 41 | 20,10 |
| Львівська | 7 | 3 | 42,86 | 36 | 25 | 69,44 | 35 | 15 | 42,86 | 631 | 178 | 28,21 |

| Автономна республіка , область, місто | Міста обласного підпорядкування | | | Міста районного підпорядкування | | | Селищні ради | | | Сільські ради | | |
|--|---------------------------------|-------------------|--------------|---------------------------------|-------------------|--------------|--------------|-------------------|--------------|---------------|-------------------|--------------|
| | всього | у т. ч. з 1 м п/п | % | всього | у т. ч. з 1 м п/п | % | всього | у т. ч. з 1 м п/п | % | всього | у т. ч. з 1 м п/п | % |
| Миколаївська | 5 | 4 | 80,0 | 4 | 1 | 25,0 | 17 | 2 | 11,76 | 287 | 61 | 21,25 |
| Одеська | 7 | 5 | 71,43 | 12 | 12 | 100,0 | 33 | 18 | 54,55 | 440 | 173 | 39,32 |
| Полтавська | 5 | 4 | 80,0 | 10 | 4 | 40,0 | 21 | 5 | 23,81 | 467 | 55 | 11,78 |
| Рівненська | 4 | 4 | 100,0 | 7 | 7 | 100,0 | 16 | 10 | 62,50 | 338 | 65 | 19,23 |
| Сумська | 7 | 1 | 14,29 | 8 | 5 | 62,50 | 20 | 1 | 5,0 | 384 | 54 | 14,0 |
| Тернопільська | 1 | 1 | 100,0 | 16 | 10 | 62,50 | 18 | 9 | 50,0 | 581 | 309 | 53,18 |
| Харківська | 7 | 2 | 28,57 | 10 | 2 | 20,0 | 60 | 11 | 18,33 | 382 | 53 | 13,87 |
| Херсонська | 3 | 1 | 33,33 | 6 | 2 | 33,33 | 29 | 11 | 37,93 | 260 | 83 | 31,92 |
| Хмельницька | 6 | 6 | 100,0 | 7 | 5 | 71,43 | 24 | 9 | 37,50 | 567 | 149 | 26,28 |
| Черкаська | 6 | 2 | 33,33 | 10 | 6 | 60,0 | 15 | 9 | 60,0 | 525 | 321 | 61,14 |
| Чернівецька | 2 | 2 | 100,0 | 9 | 8 | 88,89 | 8 | 5 | 62,50 | 252 | 163 | 64,68 |
| Чернігівська | 3 | 3 | 100,0 | 12 | 3 | 25,0 | 29 | 11 | 37,93 | 524 | 153 | 29,20 |
| м. Київ | — | — | — | — | — | — | 1 | 1 | 100,0 | — | — | — |
| м. Севастополь | — | — | — | 1 | 1 | 100,0 | — | — | — | — | — | — |
| Разом | 171 | 80 | 46,78 | 278 | 168 | 60,43 | 700 | 313 | 39,62 | 10271 | 3259 | 31,73 |

2.4. ВІДОМОСТІ
про найменування та перейменування адміністративно-територіальних одиниць і населених
пунктів України за період з 1990 по 2000 рік

| Автономна республіка, область, місто | Р о к и | | | | | | | | | | | Разом | | | | |
|--|---------|------|------|------|------|------|------|------|------|------|-------|-------|---|---|---|-----|
| | 1990 | 1991 | 1992 | 1993 | 1994 | 1995 | 1996 | 1997 | 1998 | 1999 | 2000* | | | | | |
| Автономна Республіка Крим | — | 2 | 1 | 3 | — | 1 | — | — | — | — | — | — | — | — | 1 | 8 |
| Вінницька | 3 | 3 | 1 | 3 | 1 | 2 | — | — | — | — | — | — | — | — | — | 13 |
| Волинська | — | 3 | 2 | 2 | — | — | — | 3 | — | — | — | — | — | — | — | 10 |
| Дніпропетровська | 1 | 6 | 6 | 4 | — | 1 | 4 | 1 | — | — | — | — | — | — | — | 24 |
| Донецька | — | 5 | 3 | 1 | — | 2 | — | 2 | — | — | — | — | — | 2 | 3 | 18 |
| Житомирська | — | 1 | 3 | — | 2 | — | 1 | 3 | 2 | — | — | — | — | — | — | 12 |
| Закарпатська | 3 | 8 | 10 | 14 | — | 128 | — | — | 1 | — | — | — | — | — | 8 | 172 |
| Запорізька | 1 | 1 | — | 1 | — | 2 | — | — | — | — | — | — | — | — | — | 5 |
| Івано-Франківська | 4 | 1 | 2 | 30 | 1 | 3 | 1 | 2 | — | — | — | — | — | — | 1 | 45 |
| Київська | 1 | 2 | 2 | — | — | — | 1 | — | — | — | — | — | — | — | — | 25 |
| Кіровоградська | 12 | 3 | 4 | 4 | — | — | — | — | — | — | — | — | — | — | — | 6 |
| Львівська | — | 6 | 110 | 18 | — | 7 | — | — | — | — | — | — | — | — | — | 142 |

| Автономна республіка, область, місто | Р о к и | | | | | | | | | | | |
|--|-----------|-----------|------------|------------|-----------|------------|-----------|-----------|----------|----------|-----------|------------|
| | 1990 | 1991 | 1992 | 1993 | 1994 | 1995 | 1996 | 1997 | 1998 | 1999 | 2000* | Разом |
| Миколаївська | 2 | 2 | 1 | 1 | - | - | - | 1 | - | 1 | 1 | 9 |
| Одеська | 2 | - | 5 | 2 | - | 17 | - | - | - | 1 | - | 27 |
| Полтавська | - | - | 1 | - | 1 | 3 | - | - | - | - | - | 7 |
| Рівненська | 2 | 3 | 4 | 2 | - | - | - | - | - | 1 | - | 12 |
| Сумська | - | 1 | 4 | 3 | 1 | 5 | - | - | - | - | - | 14 |
| Тернопільська | 39 | 35 | 19 | 11 | 1 | 3 | - | 1 | - | - | - | 109 |
| Харківська | 2 | 4 | 6 | 2 | 2 | 1 | 1 | 2 | - | - | - | 20 |
| Херсонська | - | - | 1 | - | - | - | - | - | - | - | - | 1 |
| Хмельницька | - | - | 4 | 3 | 2 | 3 | 1 | - | 1 | - | - | 14 |
| Черкаська | 2 | 1 | 2 | 1 | - | 1 | - | 2 | - | 1 | - | 10 |
| Чернівецька | - | 2 | 1 | - | - | 6 | 5 | 1 | - | - | - | 15 |
| Чернігівська | 1 | 4 | 7 | 1 | - | 1 | - | - | - | 2 | - | 16 |
| м. Київ | - | - | 1 | - | - | - | - | - | - | - | - | 1 |
| м. Севастополь | - | - | - | - | - | 1 | - | - | - | - | - | 1 |
| Разом | 66 | 92 | 221 | 106 | 17 | 188 | 20 | 20 | 4 | 8 | 15 | 757 |

2.5. ВІДОМОСТІ

про адміністративно-територіальний устрій України та кількість рад в 1990 та 2000 роках

| Категорія адміністративно-територіальних одиниць | Кількість адміністративно-територіальних одиниць | | | Кількість рад | | |
|--|--|-------------------|----------------------|---------------|-------------------|----------------------|
| | 1990 р. | На 01.01. 2001 р. | (+) більше (-) менше | 1990 р. | На 01.01. 2001 р. | (+) більше (-) менше |
| Автономна Республіка | — | 1 | + 1 | — | 1 | + 1 |
| Області | 25 | 24 | - 1 | 25 | 24 | - 1 |
| Міста | 436 | 451 | + 15 | 436 | 449 | + 13 |
| у тому числі: | | | | | | |
| — міста, які мають спеціальний статус | 2 | 2 | — | 2 | 2 | — |
| — обласного значення | 143 | 171 | + 28 | 143 | 170* | + 27 |
| — районного значення | 291 | 278 | - 13 | 291 | 277** | - 14 |
| Райони | 479 | 490 | + 11 | 471 | 488*** | + 17 |
| Райони в містах | 120 | 122 | + 2 | 120 | 86 | - 34 |
| Селища міського типу | 927 | 892 | - 35 | 820 | 790 | - 30 |
| Сільські населені пункти (селища, села) | 28808 | 28638 | - 170 | 9049 | 10271 | + 1222 |
| Всього: | 30795 | 30618 | - 177 | 10925 | 12109 | + 1184 |

Примітки: * Місто Прип'ять Київської області не має міської ради.

** Місто Чорнобиль Іванківського району Київської області не має міської ради.

*** Краснолиманський район Донецької області та Свердловський район Луганської області не мають районних рад – райони підпорядковано відповідним міським радам.

2.6. ВІДОМОСТІ
про кількість селищних, сільських рад
в 1990 та 2000 роках

| Автономна республіка область, місто | Кількість селищних та сільських рад | | |
|--|-------------------------------------|----------------------|-------------------------|
| | 1990 р. | На 01.01. 2001 р. | (+) більше (-) менше |
| Автономна Республіка Крим | 273 | 280 | + 7 |
| Вінницька | 643 | 691 | + 48 |
| Волинська | 363 | 401 | + 38 |
| Дніпропетровська | 302 | 329 | + 27 |
| Донецька | 305 | 335 | + 30 |
| Житомирська | 583 | 621 | + 38 |
| Закарпатська | 292 | 320 | + 28 |
| Запорізька | 259 | 286 | + 27 |
| Івано-Франківська | 383 | 500 | + 113 |
| Київська | 593 | 634 | + 41 |
| Кіровоградська | 371 | 402 | + 31 |
| Луганська | 277 | 293 | + 16 |
| Львівська | 519 | 666 | + 147 |
| Миколаївська | 263 | 304 | + 41 |
| Одеська | 420 | 473 | + 53 |
| Полтавська | 428 | 488 | + 60 |
| Рівненська | 326 | 354 | + 28 |
| Сумська | 375 | 404 | + 29 |
| Тернопільська | 465 | 599 | + 134 |
| Харківська | 395 | 442 | + 47 |
| Херсонська | 276 | 289 | + 12 |
| Хмельницька | 506 | 591 | + 85 |
| Черкаська | 491 | 540 | + 49 |
| Чернівецька | 221 | 260 | + 39 |
| Чернігівська | 531 | 553 | + 22 |
| м. Київ | 1 | 1 | — |
| м. Севастополь | 4 | 5 | + 1 |
| Разом: | 9869 | 11061 | + 1192 |

2.7. Кількість адміністративно-територіальних одиниць
по регіонах на 1 січня 1951 року

| Країна | Райони | Всього | у т.ч. міста державного, республі- канського та обласного значення | Райони в містах | Селища міського типу | Сіль- ські ради | Сільські населені пункти |
|----------------|------------------------|------------|---|--------------------|----------------------------|-----------------------|--------------------------------|
| Україна | 749¹ | 261 | 75 | 68 | 478 | 16357 | |

Примітка: ¹ Без Закарпаття

2.8 Зведена інформація про адміністративно-територіальний устрій України (станом на 1 січня 1951 року)

| Регіони | Міста | Міста обласного (республіканського) підпорядкування | Райони в містах | Сільські населені пункти | Селища міського типу | Сільські ради | Середня кількість сіл у межах сільради | Середня кількість населення сільради (тис. чол.) | Середня кількість сіл у межах району | Середня кількість сільрад у межах району | Адміністративні райони на 01.01. 1951 р. 1940 р. | +, - до 1940 р. | % приросту кількості селищних та сільських рад до рівня 1940 р. |
|-------------------|-------|---|-----------------|--------------------------|----------------------|---------------|--|--|--------------------------------------|--|--|-----------------|---|
| Україна* | 261 | 75 | 68 | ... | 478 | 16357 | | | | | | | |
| АР Крим | | | | | | | | | | | | | |
| Вінницька | | | | | | | | | | | | | |
| Волинська | | | | | | | | | | | | | |
| Дніпропетровська | | | | | | | | | | | | | |
| Донецька | | | | | | | | | | | | | |
| Житомирська | | | | | | | | | | | | | |
| Закарпатська | | | | | | | | | | | | | |
| Запорізька | | | | | | | | | | | | | |
| Івано-Франківська | | | | | | | | | | | | | |
| Київська | | | | | | | | | | | | | |
| Кіровоградська | | | | | | | | | | | | | |
| Луганська | | | | | | | | | | | | | |
| Львівська | | | | | | | | | | | | | |
| Миколаївська | | | | | | | | | | | | | |
| Одеська | | | | | | | | | | | | | |
| Полтавська | | | | | | | | | | | | | |
| Рівненська | | | | | | | | | | | | | |
| Сумська | | | | | | | | | | | | | |
| Чернопільська | | | | | | | | | | | | | |
| Харківська | | | | | | | | | | | | | |
| Херсонська | | | | | | | | | | | | | |
| Хмельницька | | | | | | | | | | | | | |
| Черкаська | | | | | | | | | | | | | |
| Чернівецька | | | | | | | | | | | | | |
| Чернігівська | | | | | | | | | | | | | |
| м. Київ | | | | | | | | | | | | | |
| м. Севастополь | | | | | | | | | | | | | |

Примітка: * - Регіональний розріз у державній статистиці відсутній, лист Держкомстату від 16 липня 2001 р. № 04-01-7/137

2.9. Кількість адміністративно-територіальних одиниць по регіонах на 1 січня 1961 року

| Регіони | Райони | Всього | У т.ч. міста державного, республіканського та обласного значення | Райони в містах | Селща міського типу | Сільські ради | Сільські населені пункти |
|----------------------------|------------|------------|--|-----------------|---------------------|---------------|--------------------------|
| Україна | 604 | 339 | 86 | 74 | 823 | 8610 | 34110 |
| Автономна Республіка Крим* | 21 | 13 | 6 | 6 | 30 | 180 | 1485 |
| Вінницька | 32 | 8 | 2 | — | 24 | 625 | 1557 |
| Волинська | 19 | 10 | 3 | — | 21 | 297 | 1163 |
| Дніпропетровська | 22 | 18 | 8 | 11 | 65 | 219 | 1712 |
| Донецька** | 22 | 39 | 12 | 16 | 137 | 192 | 1477 |
| Житомирська | 25 | 8 | 4 | — | 36 | 523 | 1715 |
| Закарпатська | 13 | 8 | 2 | — | 15 | 256 | 750 |
| Запорізька | 23 | 10 | 3 | 3 | 22 | 206 | 1176 |
| Івано-Франківська*** | 26 | 12 | 2 | — | 28 | 353 | 715 |
| Київська | 31 | 13 | 1 | — | 33 | 579 | 1281 |
| Кіровоградська | 24 | 11 | 3 | — | 16 | 317 | 1357 |

| Регіони | Райони | Всього | У т.ч. міста державного, республіканського та обласного значення | Райони в містах | Селища міського типу | Сільські ради | Сільські населені пункти |
|------------------|--------|--------|--|-----------------|----------------------|---------------|--------------------------|
| Луганська | 25 | 24 | 6 | 7 | 118 | 169 | 1058 |
| Львівська | 32 | 35 | 7 | 3 | 35 | 521 | 2086 |
| Миколаївська | 19 | 4 | 2 | 3 | 13 | 224 | 1212 |
| Одеська | 31 | 11 | 3 | 5 | 17 | 334 | 1491 |
| Полтавська | 34 | 12 | 2 | 3 | 21 | 385 | 2362 |
| Рівненська**** | 19 | 9 | 1 | — | 17 | 317 | 1049 |
| Сумська | 23 | 12 | 3 | — | 20 | 372 | 1878 |
| Тернопільська | 30 | 14 | 1 | — | 12 | 491 | 1028 |
| Харківська | 28 | 14 | 3 | 8 | 60 | 336 | 2320 |
| Херсонська | 20 | 7 | 2 | — | 21 | 161 | 917 |
| Хмельницька | 24 | 9 | 2 | — | 22 | 479 | 1492 |
| Черкаська | 21 | 15 | 3 | — | 7 | 424 | 848 |
| Чернівецька | 14 | 10 | 1 | — | 5 | 197 | 403 |
| Чернігівська | 26 | 12 | 3 | — | 28 | 453 | 1578 |
| Київ (міськрада) | — | 1 | 1 | 9 | — | — | — |

Примітки: * включаючи території, підпорядковані Севастопольській міськраді;

на 1.01.1961 р. — Кримська область

** на 1.01.1961 ррррр — Сталінська область

*** на 1.01.1961 ррррр — Станіславська область

**** на 1.01.1961 ррррр — Ровенська область

2.10. Зведена інформація про адміністративно-територіальний устрій України (станом на 1 січня 1961 року)

| Регіони | Міста | Міста обласного (республіканського) підпорядкування | Райони в містах | Сільські населені пункти | Селища міського типу | Сільські ради | Середня кількість сіл у межах сільради | Середня кількість населення сільради (тис. осіб) | Середня кількість сіл у межах району | Середня кількість сільрад у районі | Адміністративні райони на 01.01.1961 р. | Адміністративні райони на 01.01.1950 р. | % приросту кількості сільських рад до рівня 1950 р. | |
|---|------------|---|-----------------|--------------------------|----------------------|---------------|--|--|--------------------------------------|------------------------------------|---|---|---|---------------|
| Україна | 539 | 86 | 74 | 34110 | 823 | 8610 | 4,0 | 5,0 | 56,5 | 14,3 | 749 | 604 | - 145 | - 47,4 |
| АР Крим | 13 | 6 | 6 | 1485 | 30 | 180 | 8,3 | 7,2 | 70,7 | 8,6 | 21 | | | |
| Вінницька | 8 | - | - | 1557 | 24 | 625 | 2,5 | 3,5 | 48,7 | 2,5 | 32 | | | |
| Волинська | 10 | 3 | - | 1163 | 21 | 297 | 3,9 | 3,1 | 61,2 | 15,6 | 19 | | | |
| Дніпропетровська | 18 | 8 | 11 | 1712 | 65 | 219 | 7,8 | 13,0 | 77,8 | 10 | 22 | | | |
| Донецька | 39 | 12 | 16 | 1477 | 137 | 192 | 7,7 | 23,0 | 67,1 | 8,7 | 22 | | | |
| Житомирська | 8 | 4 | - | 1715 | 36 | 523 | 3,3 | 3,1 | 68,6 | 20,9 | 25 | | | |
| Закарпатська | 8 | 2 | - | 750 | 15 | 256 | 2,9 | 3,8 | 57,7 | 19,7 | 13 | | | |
| Запорізька | 10 | 3 | 3 | 1176 | 22 | 206 | 5,7 | 7,4 | 51,1 | 9 | 23 | | | |
| Івано-Франківська | 12 | 2 | - | 715 | 28 | 353 | 2,0 | 3,2 | 27,5 | 13,6 | 26 | | | |
| Київська | 13 | 1 | - | 1281 | 33 | 579 | 2,2 | 3,0 | 41,3 | 18,7 | 31 | | | |
| Кіровоградська | 11 | 3 | - | 1357 | 16 | 317 | 4,3 | 3,9 | 56,5 | 13,2 | 24 | | | |
| Луганська | 24 | 6 | 7 | 1058 | 118 | 169 | 6,3 | 15,1 | 42,3 | 6,8 | 25 | | | |
| Львівська | 35 | 7 | 3 | 2086 | 35 | 521 | 4,0 | 4,2 | 65,2 | 16,3 | 32 | | | |
| Миколаївська | 4 | 2 | 3 | 1212 | 13 | 224 | 5,4 | 4,6 | 63,8 | 11,8 | 19 | | | |
| Одеська | 11 | 3 | 5 | 1491 | 17 | 334 | 4,5 | 6,3 | 48,1 | 10,8 | 31 | | | |
| Полтавська | 12 | 2 | 2 | 2362 | 21 | 385 | 6,1 | 4,3 | 69,5 | 11,3 | 34 | | | |
| Рівненська | 9 | 1 | - | 1049 | 17 | 317 | 3,3 | 3,0 | 55,2 | 16,7 | 19 | | | |
| Сумська | 12 | 3 | - | 1878 | 20 | 372 | 5,0 | 4,1 | 81,7 | 16,2 | 23 | | | |
| Тернопільська | 14 | 1 | - | 1028 | 12 | 491 | 2,1 | 2,3 | 34,3 | 16,4 | 30 | | | |
| Харківська | 14 | 3 | 8 | 2320 | 60 | 336 | 6,9 | 7,7 | 82,9 | 12 | 28 | | | |
| Херсонська | 7 | 2 | - | 917 | 21 | 161 | 5,7 | 5,2 | 45,9 | 8,1 | 20 | | | |
| Хмельницька | 9 | 2 | - | 1492 | 22 | 479 | 3,1 | 3,4 | 62,2 | 20 | 24 | | | |
| Черкаська | 15 | 3 | - | 848 | 7 | 424 | 2,0 | 3,5 | 40,4 | 20,2 | 21 | | | |
| Чернівецька | 10 | 1 | - | 403 | 5 | 197 | 2,0 | 4,0 | 28,8 | 14,1 | 14 | | | |
| Чернігівська | 12 | 3 | - | 1578 | 28 | 453 | 3,5 | 3,5 | 60,7 | 17,4 | 26 | | | |
| м. Київ | 1 | 1 | 9 | - | - | - | - | - | - | - | - | - | - | - |
| м. Севастополь | | | | | | | | | | | | | | |
| державна статистика території, підпорядковані Севастопольській міськраді, включала у підсумки Кримської області | | | | | | | | | | | | | | |

2.11. Кількість адміністративно-територіальних одиниць по регіонах на 1 січня 1971 року

| Регіони | Райони | Всього | у т.ч. міста державного, республіканського та обласного значення | Райони в містах | Селища міського типу | Сільські ради | Сільські населені пункти |
|---------------------------|------------|------------|--|-----------------|----------------------|---------------|--------------------------|
| Україна | 476 | 387 | 112 | 90 | 861 | 8598 | 31221 |
| Автономна Республіка Крим | 14 | 14 | 8 | 9 | 36 | 186 | 1158 |
| Вінницька | 25 | 9 | 2 | | 27 | 619 | 1512 |
| Волинська | 15 | 10 | 3 | | 21 | 312 | 1071 |
| Дніпропетровська | 20 | 19 | 9 | 14 | 56 | 219 | 1599 |
| Донецька | 18 | 49 | 19 | 18 | 139 | 196 | 1254 |
| Житомирська | 22 | 8 | 4 | | 39 | 531 | 1699 |
| Закарпатська | 13 | 9 | 2 | | 14 | 270 | 580 |
| Запорізька | 18 | 13 | 4 | 5 | 19 | 211 | 1066 |
| Івано-Франківська | 14 | 13 | 2 | | 26 | 359 | 767 |
| Київська | 24 | 16 | 3 | | 31 | 581 | 1250 |
| Кіровоградська | 21 | 11 | 4 | | 24 | 320 | 1266 |
| Луганська | 18 | 34 | 14 | 4 | 104 | 165 | 901 |

| Регіони | Райони | Всього | У т.ч. міста державного, республіканського та обласного значення | Райони в містах | Селища міського типу | Сільські ради | Сільські населені пункти |
|------------------|--------|--------|--|-----------------|----------------------|---------------|--------------------------|
| Львівська | 20 | 37 | 7 | 4 | 38 | 516 | 1896 |
| Миколаївська | 19 | 7 | 2 | 3 | 19 | 210 | 1048 |
| Одеська | 26 | 13 | 4 | 6 | 27 | 341 | 1215 |
| Полтавська | 25 | 12 | 2 | 3 | 21 | 377 | 2164 |
| Рівненська | 15 | 9 | 1 | | 16 | 324 | 1011 |
| Сумська | 18 | 15 | 4 | | 20 | 347 | 1722 |
| Тернопільська | 16 | 14 | 1 | | 15 | 456 | 964 |
| Харківська | 25 | 15 | 4 | 8 | 62 | 334 | 2071 |
| Херсонська | 18 | 8 | 2 | 3 | 27 | 167 | 787 |
| Хмельницька | 20 | 11 | 3 | | 22 | 474 | 1438 |
| Черкаська | 20 | 15 | 3 | | 19 | 418 | 813 |
| Чернівецька | 10 | 10 | 1 | 3 | 8 | 206 | 398 |
| Чернігівська | 22 | 15 | 3 | | 31 | 459 | 1571 |
| Київ (міськрада) | | 1 | 1 | 10 | | | |

Примітки: * включаючи території, підпорядковані Севастопольській міськраді; на

1.01.1971 р. – Кримська область;

** на 1.01.1971 р. – Ворошиловградська область;

*** на 1.01.1971 р. – Ровенська область.

2.12. Зведена інформація про адміністративно-територіальний устрій України
(станом на 1 січня 1971 року)

| Регіони | Міста | Міста обласного (републіканського) підпорядкування | Райони в містах | Сільські населені пункти | Сільські міськотипу | Сільські ради | Середня кількість сільрад у межах сільради | Середня кількість населення сільради (тис. осіб) | Середня кількість сіл у межах району | Середня кількість сіл у межах району | Середня кількість сільрад у межах району | Адміністративні райони | | % приросту кількості сільських рад до рівня 1960р. |
|-------------------|------------|--|-----------------|--------------------------|---------------------|---------------|--|--|--------------------------------------|--------------------------------------|--|------------------------|-----------------|--|
| | | | | | | | | | | | | на 01.01. 1971р. | + , - на 1960р. | |
| Україна | 387 | 112 | 90 | 31221 | 861 | 8598 | 3,6 | 2,5 | 65,6 | 18,1 | 604 | 476 | -128 | -0,1 |
| АР Крим | 14 | 8 | 9 | 1158 | 36 | 186 | 6,2 | 3,6 | 82,7 | 13,3 | 21 | 14 | -7 | 3,3 |
| Вінницька | 9 | 2 | - | 1512 | 27 | 619 | 2,4 | 2,5 | 60,5 | 24,8 | 32 | 25 | -7 | -1,0 |
| Волинська | 10 | 3 | - | 1071 | 21 | 312 | 3,4 | 2,1 | 71,4 | 20,8 | 19 | 15 | -4 | 5,1 |
| Дніпропетровська | 19 | 9 | 14 | 1599 | 56 | 219 | 7,3 | 3,6 | 80,0 | 11 | 22 | 20 | -2 | - |
| Дніснська | 49 | 19 | 18 | 1254 | 139 | 196 | 6,4 | 3,1 | 69,7 | 10,9 | 22 | 18 | -4 | 2,1 |
| Житомирська | 8 | 4 | - | 1699 | 39 | 531 | 3,2 | 1,9 | 77,2 | 24,1 | 25 | 22 | -3 | 1,5 |
| Закарпатська | 9 | 2 | - | 580 | 14 | 270 | 2,1 | 2,8 | 44,6 | 20,8 | 13 | 13 | - | 5,5 |
| Запорізька | 13 | 4 | 5 | 1066 | 19 | 211 | 5,1 | 2,9 | 59,2 | 11,7 | 23 | 18 | -5 | 2,4 |
| Івано-Франківська | 13 | 2 | - | 767 | 26 | 359 | 2,1 | 2,4 | 54,8 | 25,6 | 26 | 14 | -12 | 1,7 |
| Київська | 16 | 3 | - | 1250 | 31 | 581 | 2,2 | 2,0 | 52,1 | 24,2 | 31 | 24 | -7 | 0,3 |
| Кіровоградська | 11 | 4 | - | 1266 | 24 | 320 | 4,0 | 2,2 | 60,3 | 15,2 | 24 | 21 | -3 | 0,9 |
| Луганська | 34 | 14 | 4 | 901 | 104 | 165 | 5,5 | 2,8 | 50,1 | 9,2 | 25 | 18 | -7 | -2,4 |
| Львівська | 37 | 7 | 4 | 1896 | 38 | 516 | 3,7 | 2,5 | 94,8 | 25,8 | 32 | 20 | -12 | -1,0 |
| Миколаївська | 7 | 2 | 3 | 1048 | 19 | 210 | 5,0 | 2,5 | 55,2 | 11,1 | 19 | 19 | - | -6,2 |
| Одеська | 13 | 4 | 6 | 1215 | 27 | 341 | 3,6 | 3,1 | 46,7 | 13,1 | 31 | 26 | -5 | 2,1 |
| Полтавська | 12 | 2 | 3 | 2164 | 21 | 377 | 5,7 | 2,7 | 86,6 | 15,8 | 34 | 25 | -9 | -2,1 |
| Рівненська | 9 | 1 | - | 1011 | 16 | 324 | 3,1 | 2,3 | 67,4 | 21,6 | 19 | 15 | -4 | 2,2 |
| Сумська | 15 | 4 | - | 1722 | 20 | 347 | 5,0 | 2,4 | 95,7 | 19,3 | 23 | 18 | -5 | -6,7 |
| Тернопільська | 14 | 1 | - | 964 | 15 | 456 | 2,1 | 1,9 | 60,3 | 28,5 | 30 | 16 | -14 | -7,1 |
| Харківська | 15 | 4 | 8 | 2071 | 62 | 334 | 6,2 | 2,6 | 82,8 | 13,4 | 28 | 25 | -3 | -0,6 |
| Херсонська | 8 | 2 | 3 | 787 | 27 | 167 | 4,7 | 2,8 | 43,7 | 9,3 | 20 | 18 | -2 | 3,7 |
| Хмельницька | 11 | 3 | - | 1438 | 22 | 474 | 3,0 | 2,5 | 71,9 | 23,7 | 24 | 20 | -4 | -1,0 |
| Черкаська | 15 | 3 | - | 813 | 19 | 418 | 1,9 | 2,3 | 40,7 | 20,9 | 21 | 20 | -1 | -1,4 |
| Чернівецька | 10 | 1 | 3 | 398 | 8 | 206 | 1,9 | 2,7 | 39,8 | 20,6 | 14 | 10 | -4 | 4,6 |
| Чернігівська | 15 | 3 | - | 1571 | 31 | 459 | 3,4 | 2,2 | 71,4 | 20,9 | 26 | 22 | -4 | 1,3 |
| м. Київ | 1 | 1 | 10 | - | - | - | - | - | - | - | - | - | - | - |
| м. Севастополь | | | | | | | | | | | | | | |

2.13. Кількість адміністративно-територіальних одиниць по регіонах на 1 січня 1981 року

| Регіони | Райони | Всього | у т.ч. міста державного, республіканського та обласного значення | Райони в містах | Селища міського типу | Сільські ради | Сільські населені пункти |
|----------------------------|------------|------------|--|-----------------|----------------------|---------------|--------------------------|
| Україна | 479 | 412 | 139 | 121 | 901 | 8527 | 29600 |
| Автономна Республіка Крим* | 15 | 15 | 10 | 10 | 54 | 231 | 1036 |
| Вінницька | 26 | 11 | 4 | 3 | 28 | 591 | 1490 |
| Волинська | 15 | 10 | 4 | | 20 | 309 | 1064 |
| Дніпропетровська | 20 | 18 | 10 | 18 | 54 | 219 | 1502 |
| Донецька | 18 | 49 | 21 | 21 | 134 | 208 | 1145 |
| Житомирська | 22 | 9 | 4 | 2 | 42 | 531 | 1672 |
| Закарпатська | 13 | 9 | 2 | | 28 | 257 | 563 |
| Запорізька | 18 | 13 | 4 | 6 | 20 | 228 | 956 |
| Івано-Франківська | 14 | 13 | 4 | | 26 | 350 | 760 |
| Київська | 25 | 22 | 8 | | 29 | 559 | 1211 |
| Кіровоградська | 21 | 12 | 4 | 2 | 26 | 295 | 1099 |
| Луганська** | 18 | 37 | 14 | 4 | 105 | 170 | 804 |

| Регіони | Райони | Всього | у т.ч. міста державного, республіканського та обласного значення | Райони в містах | Селища міського типу | Сільські ради | Сільські населені пункти |
|------------------|--------|--------|--|-----------------|----------------------|---------------|--------------------------|
| Львівська | 20 | 39 | 7 | 5 | 36 | 486 | 1874 |
| Миколаївська | 19 | 7 | 3 | 4 | 20 | 217 | 974 |
| Одеська | 26 | 17 | 5 | 8 | 29 | 349 | 1188 |
| Полтавська | 25 | 15 | 5 | 5 | 21 | 375 | 1955 |
| Рівненська*** | 15 | 9 | 2 | 2 | 18 | 304 | 999 |
| Сумська | 18 | 15 | 6 | 2 | 20 | 341 | 1618 |
| Тернопільська | 16 | 16 | 1 | | 14 | 423 | 948 |
| Харківська | 25 | 16 | 5 | 9 | 62 | 327 | 1861 |
| Херсонська | 18 | 8 | 3 | 3 | 30 | 216 | 716 |
| Хмельницька | 20 | 11 | 4 | | 26 | 465 | 1432 |
| Черкаська | 20 | 15 | 4 | 2 | 19 | 412 | 804 |
| Чернівецька | 10 | 10 | 1 | 3 | 9 | 204 | 398 |
| Чернігівська | 22 | 15 | 3 | 2 | 31 | 460 | 1531 |
| Київ (міськрада) | - | 1 | 1 | 12 | - | - | - |

Примітки: * включаючи території, підпорядковані Севастопольській міськраді; на 1.01.1981 р. - Кримська область;

** на 1.01.1981 р. - Ворошиловградська область;

*** на 1.01.1981 р. - Ровенська область.

2.14. Зведена інформація про адміністративно-територіальний устрій України
 (станом на 1 січня 1981 року)

| Регіони | Міста | Міста обласного (республіканського) підпорядкування | Райони в містах | Сільські населені пункти | Селища міського типу | Сільські ради | Середня кількість сіл у межах сільради | Середня кількість населення сільради (тис. осіб) | Середня кількість сіл у межах району | Середня кількість сільрад у межах району | Адміністративні райони | | | % приросту кількості сільських рад до рівня 1970 р. |
|-------------------|-------|---|-----------------|--------------------------|----------------------|---------------|--|--|--------------------------------------|--|------------------------|------------------|------------|---|
| | | | | | | | | | | | 1970 рік | на 01.01.1981 р. | до 1970 р. | |
| Україна | 412 | 139 | 121 | 29600 | 901 | 8527 | 3,5 | 2,2 | 61,8 | 17,8 | 476 | 479 | 3 | -0,8 |
| АР Крим | 15 | 10 | 10 | 1036 | 54 | 231 | 4,5 | 3,1 | 69,1 | 15,4 | 14 | 15 | 1 | 24,2 |
| Вінницька | 11 | 4 | 3 | 1490 | 28 | 591 | 2,5 | 2,2 | 57,3 | 22,7 | 25 | 26 | 1 | -4,5 |
| Волинська | 10 | 4 | - | 1064 | 20 | 309 | 3,4 | 1,9 | 70,9 | 20,6 | 15 | 15 | - | -1,0 |
| Дніпропетровська | 18 | 10 | 18 | 1502 | 54 | 219 | 6,9 | 3,1 | 75,1 | 11 | 20 | 20 | - | - |
| Донецька | 49 | 21 | 21 | 1145 | 134 | 208 | 5,5 | 2,6 | 63,6 | 11,6 | 18 | 18 | - | 6,1 |
| Житомирська | 9 | 4 | 2 | 1672 | 42 | 531 | 3,1 | 1,6 | 76 | 24,1 | 22 | 22 | - | - |
| Закарпатська | 9 | 2 | - | 563 | 28 | 257 | 2,2 | 2,8 | 43,3 | 19,8 | 13 | 13 | - | -4,8 |
| Запорізька | 13 | 4 | 6 | 956 | 20 | 228 | 4,2 | 2,4 | 53,1 | 12,7 | 18 | 18 | - | 8,1 |
| Івано-Франківська | 13 | 4 | - | 760 | 26 | 350 | 2,2 | 2,4 | 54,3 | 25 | 14 | 14 | - | -2,5 |
| Київська | 22 | 8 | - | 1211 | 29 | 559 | 2,2 | 1,8 | 48,4 | 22,4 | 24 | 25 | 1 | -3,8 |
| Кіровоградська | 12 | 4 | 2 | 1099 | 26 | 295 | 3,7 | 1,9 | 52,3 | 14 | 21 | 21 | - | -7,8 |
| Луганська | 37 | 14 | 4 | 804 | 105 | 170 | 4,7 | 2,4 | 44,7 | 9,4 | 18 | 18 | - | 3,0 |

| Регіони | Міста | Міста обласного (республіканського) підпорядкування | Райони в містах | Сільські населені пункти | Селища міського типу | Сільські ради | Середня кількість сіл у межах сілради | Середня кількість населення сілради (тис. осіб) | Середня кількість сіл у межах району | Середня кількість сілрад у межах району | Адміністративні райони | | | % приросту кількості сільських рад до рівня 1970 р. |
|----------------|-------|---|-----------------|--------------------------|----------------------|---------------|---------------------------------------|---|--------------------------------------|---|------------------------|----------|-----------------|---|
| | | | | | | | | | | | на 01.01. 1981 р. | 1970 рік | +, - до 1970 р. | |
| Львівська | 39 | 7 | 5 | 1874 | 36 | 486 | 3,9 | 2,4 | 93,7 | 24,3 | 20 | 20 | - | -5,8 |
| Миколаївська | 7 | 3 | 4 | 974 | 20 | 217 | 4,5 | 2,2 | 51,3 | 11,4 | 19 | 19 | - | 3,3 |
| Одеська | 17 | 5 | 8 | 1188 | 29 | 349 | 3,4 | 2,7 | 45,7 | 13,4 | 26 | 26 | - | 2,3 |
| Полтавська | 15 | 5 | 5 | 1955 | 21 | 375 | 5,2 | 2,2 | 78,2 | 15 | 25 | 25 | - | -0,5 |
| Рівненська | 9 | 2 | - | 999 | 18 | 304 | 3,3 | 2,3 | 66,6 | 20,3 | 15 | 15 | - | -6,2 |
| Сумська | 15 | 6 | 2 | 1618 | 20 | 341 | 4,7 | 1,9 | 89,9 | 18,9 | 18 | 18 | - | -1,7 |
| Тернопільська | 16 | 1 | - | 948 | 14 | 423 | 2,2 | 1,8 | 59,3 | 26,4 | 16 | 16 | - | -7,2 |
| Харківська | 16 | 5 | 9 | 1861 | 62 | 327 | 5,7 | 2,3 | 74,4 | 13,1 | 25 | 25 | - | -2,1 |
| Херсонська | 8 | 3 | 3 | 716 | 30 | 216 | 3,3 | 2,2 | 39,8 | 12 | 18 | 18 | - | 29,3 |
| Хмельницька | 11 | 4 | - | 1452 | 26 | 465 | 3,1 | 2,1 | 71,6 | 23,3 | 20 | 20 | - | -1,9 |
| Черкаська | 15 | 4 | 2 | 804 | 19 | 412 | 2,0 | 2,0 | 40,2 | 20,6 | 20 | 20 | - | -1,4 |
| Чернівецька | 10 | 1 | 3 | 398 | 9 | 204 | 2,0 | 2,7 | 39,8 | 20,4 | 10 | 10 | - | -1,0 |
| Чернігівська | 15 | 3 | 2 | 1531 | 31 | 460 | 3,3 | 1,7 | 69,6 | 20,9 | 22 | 22 | - | 0,2 |
| м. Київ | 1 | 1 | 12 | - | - | - | - | - | - | - | - | - | - | - |
| м. Севастополь | | | | | | | | | | | | | | |

державна статистика територій, підпорядковані Севастопольській міськраді, включала у підсумки Кривської області

2.15. Кількість адміністративно-територіальних одиниць по регіонах на 1 січня 1991 року

| Регіони | Райони | Всього | у т.ч. міста державного, республіканського та обласного значення | Райони в містах | Селища міського типу | Сільські ради | Сільські населені пункти |
|----------------------------|------------|------------|--|-----------------|----------------------|---------------|--------------------------|
| Україна | 481 | 436 | 149 | 120 | 925 | 9211 | 28844 |
| Автономна Республіка Крим* | 15 | 16 | 10 | 7 | 56 | 243 | 989 |
| Вінницька | 27 | 17 | 4 | 3 | 30 | 637 | 1464 |
| Волинська | 15 | 11 | 4 | | 21 | 352 | 1045 |
| Дніпропетровська | 20 | 19 | 13 | 18 | 54 | 260 | 1449 |
| Донецька | 18 | 50 | 24 | 21 | 134 | 226 | 1120 |
| Житомирська | 23 | 9 | 4 | 2 | 46 | 543 | 1655 |
| Закарпатська | 13 | 10 | 2 | | 28 | 269 | 563 |
| Запорізька | 18 | 14 | 5 | 6 | 22 | 240 | 929 |
| Івано-Франківська | 14 | 14 | 4 | | 25 | 383 | 761 |
| Київська | 25 | 24 | 9 | | 31 | 574 | 1205 |
| Кіровоградська | 21 | 12 | 4 | 2 | 26 | 346 | 1019 |
| Луганська | 18 | 37 | 14 | 4 | 109 | 189 | 796 |

Примітка: * включаючи території, підпорядковані Севастопольській міській; на 1.01.1991 р. - Кримська область.

| Регіони | Райони | Всього | у т.ч. міста державного, республіканського та обласного значення | Райони в містах | Селища міського типу | Сільські ради | Сільські населені пункти |
|------------------|--------|--------|--|-----------------|----------------------|---------------|--------------------------|
| Львівська | 20 | 41 | 7 | 5 | 36 | 483 | 1871 |
| Миколаївська | 19 | 9 | 4 | 4 | 20 | 253 | 917 |
| Одеська | 26 | 17 | 5 | 8 | 33 | 393 | 1138 |
| Полтавська | 25 | 15 | 5 | 5 | 21 | 410 | 1862 |
| Рівненська | 15 | 10 | 3 | | 17 | 319 | 1001 |
| Сумська | 18 | 15 | 6 | 2 | 21 | 355 | 1501 |
| Тернопільська | 16 | 16 | 1 | | 21 | 458 | 988 |
| Харківська | 25 | 16 | 5 | 9 | 62 | 333 | 1741 |
| Херсонська | 18 | 9 | 3 | 3 | 30 | 249 | 675 |
| Хмельницька | 20 | 13 | 4 | | 24 | 485 | 1416 |
| Черкаська | 20 | 16 | 4 | 2 | 16 | 489 | 821 |
| Чернівецька | 10 | 10 | 1 | 3 | 9 | 218 | 398 |
| Чернігівська | 22 | 15 | 3 | 2 | 32 | 504 | 1520 |
| Київ (міськрада) | - | 1 | 1 | 14 | 1 | - | - |

2.16. Зведена інформація про адміністративно-територіальний устрій України
(станом на 1 січня 1991 року)

| Регіони | Міста | Міста обласного (республіканського) підпорядкування | Райони в містах | Сільські населені пункти | Сільські міського типу | Сільські ради | Середня кількість сіл у межах сільради | Середня кількість населення сільради (тис. чол.) | Середня кількість сіл у межах району | Середня кількість сіл у межах району | Адміністративні райони | | | % приросту кількості сільських рад до рівня 1980 р. |
|-------------------|------------|---|-----------------|--------------------------|------------------------|---------------|--|--|--------------------------------------|--------------------------------------|------------------------|-------------------|-----------------|---|
| | | | | | | | | | | | на 1980 р. | на 01.01. 1991 р. | +, - до 1980 р. | |
| Україна | 436 | 147 | 120 | 28004 | 925 | 9211 | 3,1 | 1,8 | 59,9 | 19,1 | 479 | 481 | 2 | 8,0 |
| АР Крим | 14 | 9 | 3 | 989 | 56 | 243 | 4,1 | 3,1 | 65,9 | 16,2 | 15 | 15 | - | 5,2 |
| Вінницька | 17 | 4 | 3 | 1464 | 30 | 637 | 2,3 | 1,6 | 54,2 | 23,6 | 26 | 27 | 1 | 7,8 |
| Волинська | 11 | 4 | - | 1045 | 21 | 352 | 3,0 | 1,5 | 69,7 | 23,5 | 15 | 15 | - | 13,9 |
| Дніпропетровська | 19 | 13 | 18 | 1449 | 54 | 260 | 5,6 | 2,5 | 72,5 | 13 | 20 | 20 | - | 18,7 |
| Донецька | 50 | 24 | 21 | 1120 | 134 | 226 | 5,0 | 2,3 | 62,2 | 12,6 | 18 | 18 | - | 8,7 |
| Житомирська | 9 | 4 | 2 | 1655 | 46 | 543 | 3,0 | 1,3 | 72,0 | 23,6 | 22 | 23 | 1 | 2,3 |
| Закарпатська | 10 | 2 | - | 563 | 28 | 269 | 2,1 | 2,7 | 43,3 | 20,7 | 13 | 13 | - | 4,6 |
| Запорізька | 14 | 5 | 6 | 929 | 22 | 240 | 3,9 | 2,1 | 51,6 | 13,3 | 18 | 18 | - | 5,3 |
| Івано-Франківська | 14 | 4 | - | 761 | 25 | 383 | 2,0 | 2,2 | 54,4 | 27,4 | 14 | 14 | - | 9,4 |
| Київська | 24 | 9 | - | 1205 | 31 | 574 | 2,1 | 1,5 | 48,2 | 23,0 | 25 | 25 | - | 2,7 |
| Кіровоградська | 12 | 4 | 2 | 1019 | 26 | 346 | 3,0 | 1,4 | 48,5 | 16,5 | 21 | 21 | - | 17,3 |
| Луганська | 37 | 14 | 4 | 796 | 109 | 189 | 4,2 | 2,0 | 44,2 | 10,5 | 18 | 18 | - | 11,2 |

| Регіони | Міста | Міста обласного (республіканського) підпорядкування | Міста в містах | Сільські населені пункти | Селища міського типу | Сільські ради | Середня кількість сіл у межах сілради | Середня кількість населення сілради (тис. чол.) | Середня кількість сіл у межах району | Середня кількість сілрад у межах району | Адміністративні райони | | | % приросту кількості сільських рад до рівня 1980 р. |
|----------------|-------|---|----------------|--------------------------|----------------------|---------------|---------------------------------------|---|--------------------------------------|---|------------------------|---------|------------------|---|
| | | | | | | | | | | | на 01.01. 1991 р. | 1980 р. | + , - до 1980 р. | |
| Львівська | 41 | 7 | 5 | 1871 | 36 | 483 | 3,9 | 2,3 | 93,6 | 24,2 | 20 | 20 | - | - 0,6 |
| Миколаївська | 9 | 4 | 4 | 917 | 20 | 253 | 3,6 | 1,8 | 48,3 | 13,3 | 19 | 19 | - | 16,6 |
| Одеська | 17 | 5 | 8 | 1138 | 33 | 393 | 2,9 | 2,3 | 43,8 | 15,1 | 26 | 26 | - | 12,6 |
| Полтавська | 15 | 5 | 5 | 1862 | 21 | 410 | 4,5 | 1,8 | 74,5 | 16,4 | 25 | 25 | - | 9,3 |
| Рівненська | 10 | 3 | - | 1001 | 17 | 319 | 3,1 | 2,0 | 66,7 | 21,3 | 15 | 15 | - | 4,9 |
| Сумська | 15 | 6 | 2 | 1501 | 21 | 355 | 4,2 | 1,5 | 83,4 | 19,7 | 18 | 18 | - | 4,1 |
| Тернопільська | 16 | 1 | - | 988 | 21 | 458 | 2,2 | 1,5 | 61,8 | 28,6 | 16 | 16 | - | 8,3 |
| Харківська | 16 | 5 | 9 | 1741 | 62 | 333 | 5,2 | 2,0 | 69,6 | 13,3 | 25 | 25 | - | 1,8 |
| Херсонська | 9 | 3 | 3 | 675 | 30 | 249 | 2,7 | 1,9 | 37,5 | 13,8 | 18 | 18 | - | 15,3 |
| Змельницька | 13 | 4 | - | 1416 | 24 | 485 | 2,9 | 1,6 | 70,8 | 24,3 | 20 | 20 | - | 4,3 |
| Черкаська | 16 | 4 | 2 | 821 | 16 | 489 | 1,7 | 1,5 | 41,1 | 24,5 | 20 | 20 | - | 18,7 |
| Чернівецька | 10 | 1 | 3 | 398 | 9 | 218 | 1,8 | 2,5 | 39,8 | 21,8 | 10 | 10 | - | 6,9 |
| Чернігівська | 15 | 3 | 2 | 1520 | 32 | 504 | 3,0 | 1,3 | 69,1 | 22,9 | 22 | 22 | - | 9,6 |
| м. Київ | 1 | - | 14 | - | 1 | - | - | - | - | - | - | - | - | - |
| м. Севастополь | 2 | - | 4 | - | - | - | - | - | - | - | - | - | - | - |

2.17. Зведена інформація про адміністративно-територіальний устрій України (станом на 1 січня 2001 року)

| Регіони | Міста | Міста обласного (республіканського) підпорядкування | Райони в містах | Сільські населені пункти | Селища міського типу | Сільські ради | Середня кількість сіл у межах сільради | Середня кількість населення сільради (тис. осіб) | Середня кількість сіл у межах району | Середня кількість сільрад у межах району | Адміністративні райони | | | % приросту кількості селищ та сільських рад до рівня 1990 р. |
|-------------------|-------|---|-----------------|--------------------------|----------------------|---------------|--|--|--------------------------------------|--|------------------------|-------------------|------------------|--|
| | | | | | | | | | | | 1990 р. | на 01.01. 2001 р. | + , - до 1990 р. | |
| Україна | 451 | 171 | 122 | 28651 | 893 | 10263 | 2,8 | 1,5 | 58,5 | 20,9 | 479 | 490 | 11 | 12 |
| АР Крим | 16 | 11 | 3 | 957 | 56 | 243 | 3,9 | 3,3 | 68,4 | 17,4 | 15 | 14 | -1 | 2,6 |
| Вінницька | 17 | 6 | 3 | 1466 | 30 | 662 | 2,2 | 1,4 | 54,3 | 24,5 | 26 | 27 | 1 | 7,5 |
| Волинська | 11 | 4 | | 1053 | 22 | 379 | 2,8 | 1,3 | 66,2 | 23,7 | 15 | 16 | 1 | 10,5 |
| Дніпропетровська | 21 | 13 | 18 | 1440 | 47 | 288 | 5 | 2,1 | 65,5 | 13,1 | 20 | 22 | 2 | 9 |
| Донецька | 51 | 28 | 21 | 1124 | 132 | 253 | 4,4 | 1,9 | 62,4 | 14,1 | 18 | 18 | - | 9,8 |
| Житомирська | 9 | 4 | 2 | 1627 | 45 | 579 | 2,8 | 1,1 | 70,7 | 25,2 | 22 | 23 | 1 | 6,5 |
| Закарпатська | 10 | 3 | 2 | 579 | 20 | 299 | 1,9 | 2,6 | 44,5 | 17,6 | 13 | 13 | - | 9,6 |
| Запорізька | 14 | 5 | 2 | 921 | 23 | 263 | 3,5 | 1,8 | 46 | 13,2 | 18 | 20 | 2 | 10,4 |
| Івано-Франківська | 15 | 5 | 2 | 765 | 24 | 476 | 1,6 | 1,7 | 54,6 | 34 | 14 | 14 | - | 29,2 |
| Київська | 25 | 11 | 2 | 1134 | 29 | 607 | 1,9 | 1,2 | 45,4 | 24,3 | 25 | 25 | - | 6,9 |
| Кіровоградська | 12 | 4 | 2 | 1024 | 26 | 376 | 2,7 | 1,2 | 48,8 | 17,9 | 21 | 21 | - | 8,4 |
| Луганська | 37 | 14 | 4 | 792 | 109 | 203 | 3,9 | 1,8 | 44 | 11,3 | 18 | 18 | - | 5,8 |

| Регіони | Міста | Міста обласного (республіканського) підпорядкування | Райони в містах | Сільські населені пункти | Селища міського типу | Сільські ради | Середня кількість сіл у межах сільради | Середня кількість населення сільради (тис. осіб) | Середня кількість сіл у межах району | Середня кількість сілрад у межах району | Адміністративні райони | | | % приросту кількості селищних та сільських рад до рівня 1990 р. |
|----------------|-------|---|-----------------|--------------------------|----------------------|---------------|--|--|--------------------------------------|---|------------------------|-------------------|------------------|---|
| | | | | | | | | | | | на 01.01. 1990 р. | на 01.01. 2001 р. | + , - до 1990 р. | |
| Львівська | 43 | 7 | 6 | 1852 | 35 | 631 | 2,9 | 1,7 | 92,6 | 31,6 | 20 | 20 | - | 28,3 |
| Миколаївська | 9 | 5 | 4 | 903 | 17 | 287 | 3,1 | 1,5 | 47,5 | 15,1 | 19 | 19 | - | 15,6 |
| Одеська | 19 | 7 | 8 | 1138 | 33 | 440 | 2,6 | 1,9 | 43,8 | 16,9 | 26 | 26 | - | 12,6 |
| Полтавська | 15 | 5 | 5 | 1846 | 21 | 467 | 4 | 1,4 | 73,8 | 18,7 | 25 | 25 | - | 14 |
| Рівненська | 11 | 4 | ? | 1004 | 16 | 338 | 3 | 1,8 | 62,8 | 21,1 | 15 | 16 | 1 | 8,6 |
| Сумська | 15 | 7 | 2 | 1498 | 20 | 384 | 3,9 | 1,2 | 83,2 | 21,3 | 18 | 18 | 1 | 1,1 |
| Тернопільська | 17 | 1 | ? | 1017 | 18 | 581 | 1,8 | 1,1 | 59,8 | 34,2 | 16 | 17 | 1 | 28,8 |
| Харківська | 17 | 7 | 9 | 1684 | 61 | 381 | 4,4 | 1,6 | 62,4 | 22,4 | 25 | 27 | 2 | 11,9 |
| Херсонська | 9 | 3 | 3 | 660 | 30 | 259 | 2,5 | 1,8 | 36,7 | 14,4 | 18 | 18 | - | 4,7 |
| Хмельницька | 13 | 6 | ? | 1416 | 24 | 563 | 2,5 | 1,2 | 70,8 | 28,2 | 20 | 20 | - | 16,8 |
| Черкаська | 16 | 6 | 2 | 826 | 15 | 524 | 1,6 | 1,2 | 41,3 | 26,2 | 20 | 20 | - | 10 |
| Чернівецька | 11 | 2 | 3 | 398 | 8 | 252 | 1,6 | 2,1 | 36,2 | 22,9 | 10 | 11 | 1 | 17,6 |
| Черніпівська | 15 | 3 | 2 | 1498 | 30 | 524 | 2,9 | 1,0 | 68,1 | 23,8 | 22 | 22 | - | 4,1 |
| м. Київ | 1 | — | 14 | — | 1 | — | — | — | — | — | — | — | — | — |
| м. Севастополь | 2 | — | 4 | 29 | 1 | 4 | 7,3 | 3,9 | — | — | — | — | — | 25 |

2.18. ВІДОМОСТІ
про адміністративно-територіальний устрій України (станом на 5 вересня 2001 року)

| Автономна республіка, область, місто | Райони | | Міста | | Сільські населені пункти | Руди | | | | |
|--|----------|----------|--------|---------------|--------------------------------|-----------------|----------------------------|---------|----------|-----|
| | сільські | у містах | всього | обл. знач. | | Район. знач. | Селища міського типу | селищні | сільські | |
| | | | | | | | | | | 14 |
| Автономна Республіка Крим | 27 | 3 | 17 | 6 | 11 | 5 | 30 | 29 | 1466 | 662 |
| Вінницька | 16 | ? | 11 | 4 | 7 | 11 | 22 | 22 | 1053 | 379 |
| Волинська | 22 | 18 | 21 | 13 | 8 | 8 | 47 | 41 | 1439 | 288 |
| Дніпропетровська | 18 | 21 | 51 | 28 | 23 | 23 | 132 | 82 | 1123 | 253 |
| Донецька | 23 | 2 | 10 | 4 | 6 | 6 | 44 | 41 | 1626 | 579 |
| Житомирська | 13 | ? | 10 | 4 | 6 | 6 | 20 | 20 | 579 | 300 |
| Закарпатська | 20 | 7 | 14 | 5 | 9 | 9 | 23 | 23 | 920 | 263 |
| Запорізька | 14 | | 15 | 5 | 10 | 10 | 24 | 24 | 765 | 476 |
| Івано-Франківська | 25 | | 25 | 11 | 14 | 14 | 28 | 28 | 1136 | 606 |
| Київська | 21 | 2 | 12 | 4 | 8 | 8 | 26 | 26 | 1019 | 376 |
| Кіровоградська | 18 | 4 | 37 | 14 | 23 | 23 | 109 | 89 | 792 | 204 |
| Луганська | 20 | 6 | 43 | 7 | 36 | 36 | 35 | 35 | 1852 | 631 |
| Львівська | 19 | 4 | 9 | 5 | 4 | 4 | 17 | 17 | 902 | 287 |
| Миколаївська | 26 | 8 | 19 | 7 | 12 | 12 | 33 | 33 | 1138 | 441 |
| Одеська | 25 | 5 | 15 | 5 | 10 | 10 | 21 | 21 | 1841 | 467 |
| Полтавська | 16 | ? | 11 | 4 | 7 | 7 | 16 | 16 | 1003 | 338 |
| Рівненська | 18 | 2 | 15 | 7 | 8 | 8 | 20 | 20 | 1495 | 384 |
| Сумська | 17 | | 18 | 1 | 17 | 17 | 17 | 17 | 1018 | 581 |
| Тернопільська | | | | | | | | | | |

| Автономна республіка, область, місто | Райони | | Міста | | Селища міського типу | | Сільські населені пункти | | Ради | |
|--------------------------------------|------------|------------|------------|------------|----------------------|---------------|--------------------------|------------|--------------|---|
| | сільські | у містах | всього | обл. знач. | район. знач. | міського типу | Сільські населені пункти | селищні | Сільські | |
| Харківська | 27 | 9 | 17 | 7 | 10 | 61 | 1682 | 60 | 382 | |
| Херсонська | 18 | 3 | 9 | 3 | 6 | 30 | 660 | 29 | 260 | |
| Хмельницька | 20 | 2 | 13 | 6 | 7 | 24 | 1414 | 24 | 567 | |
| Черкаська | 20 | 2 | 16 | 6 | 10 | 15 | 824 | 15 | 525 | |
| Чернігівська | 11 | 3 | 11 | 2 | 9 | 8 | 398 | 8 | 252 | |
| Чернівецька | 22 | 2 | 15 | 3 | 12 | 30 | 1494 | 29 | 525 | |
| Міста, що мають спеціальний статус | | | | | | | | | | |
| Київ | — | 14 | — | — | — | 1 | — | — | 1 | — |
| Севастополь | — | 4 | 1 | — | 1 | 1 | 29 | 1 | 1 | 4 |
| Разом | 490 | 122 | 451 | 172 | 279 | 890 | 28622 | 788 | 10273 | |

Міських поселень

— 1343

Всього населених пунктів

— 29965

Всього місцевих рад

— 12111

Верховна Рада Автономної Республіки Крим

— 1

Примітки:

а) міста Прип'ять та Чорнобиль не мають міських рад;

б) Краснолиманський район Донецької області та Свердловський район Луганської області не мають районних рад – райони підпорядковано міським радам;

в) всього міст з районним поділом – 26; райони в містах Запоріжжя (7), Кривий Ріг (7), Львів (6), Маріуполь (3), Миколаїв (4), Одеса (8) – всього 35 районів – не мають рад.

2.19. ВІДОМОСТІ
про міста Київ та Севастополь, міста обласного (республіканського в Автономній Республіці Крим) значення,
на території яких є населені пункти та органи місцевого самоврядування (станом на 1~~04~~2001 року)

| № пор. | Найменування міста | Населення (тис. осіб) | | | Населені пункти | | | | | Ради | | | |
|--------|-------------------------|-----------------------|--------|------------------|--------------------|----------------------|--------------------|--------|----------|----------|---------|----------|--------|
| | | міськрада | місто | інші нас. пункти | міста райони знач. | селища міського типу | сільські нас. п-ти | всього | міські | | селищні | сільські | всього |
| | | | | | | | | | обл. зн. | рай. зн. | | | |
| 1. | Сімферополь | 362 | 338,6 | 23,4 | 0 | 4 | 1 | 5 | 1 | 0 | 1 | 0 | 2 |
| 2. | Алушта | 59,9 | 34,8 | 25,1 | 0 | 1 | 24 | 25 | 1 | 0 | 1 | 5 | 7 |
| 3. | Армянськ | 26,7 | 24,3 | 2,4 | 0 | 0 | 3 | 3 | 1 | 0 | 0 | 1 | 2 |
| 4. | Євпаторія | 129,1 | 112,3 | 16,8 | 0 | 3 | 0 | 3 | 1 | 0 | 3 | 0 | 4 |
| 5. | Судак | 36,2 | 18,6 | 17,6 | 0 | 1 | 15 | 16 | 1 | 0 | 1 | 6 | 8 |
| 6. | Феодосія | 112,1 | 78,3 | 33,8 | 0 | 5 | 10 | 15 | 1 | 0 | 4 | 2 | 7 |
| 7. | Ялта | 158,1 | 84,4 | 73,7 | 1 | 21 | 9 | 31 | 1 | 1 | 7 | 0 | 9 |
| 8. | Нововолинськ, Вол. обл. | 59,1 | 53,7 | 5,4 | 0 | 1 | 0 | 1 | 1 | 0 | 1 | 0 | 2 |
| 9. | Дніпропетровськ | 1117 | 1102,9 | 14,1 | 0 | 1 | 0 | 1 | 1 | 0 | 1 | 0 | 2 |
| 10. | Дніпродзержинськ | 276,5 | 270,2 | 6,3 | 0 | 1 | 1 | 3 | 1 | 0 | 1 | 0 | 2 |
| 11. | Кривий Ріг | 750,5 | 707 | 43,5 | 1 | 1 | 6 | 8 | 1 | 1 | 0 | 0 | 2 |
| 12. | Донецьк | 1067,2 | 1049,5 | 17,7 | 1 | 2 | 8 | 11 | 1 | 1 | 1 | 0 | 3 |
| 13. | Артемівськ | 116,4 | 84,6 | 31,8 | 2 | 1 | 0 | 3 | 1 | 2 | 0 | 0 | 3 |
| 14. | Горлівка | 323,4 | 299,5 | 23,9 | 0 | 3 | 8 | 11 | 1 | 0 | 3 | 1 | 5 |
| 15. | Дебальцеве | 55,3 | 31,9 | 23,64 | 1 | 1 | 0 | 2 | 1 | 1 | 1 | 0 | 3 |

| № пор. | Найменування міста | Населення (тис. осіб) | | | | Населені пункти | | | | | Ради | | | |
|--------|--|-----------------------|-------|------------------|--------------------|----------------------|--------------------------|-------------------|----------|----------|---------|----------|--------|--|
| | | міськрада | місто | інші нас. пункти | міста райони знач. | селища міського типу | сільські населені пункти | сільські (всього) | міські | | селищні | сільські | всього | |
| | | | | | | | | | обл. зн. | рай. зн. | | | | |
| 16. | Дзержинськ | 83 | 42,2 | 40,8 | 1 | 7 | 10 | 18 | 1 | 1 | 3 | 0 | 5 | |
| 17. | Добропілля, ^{район} Дніпропетровська обл. | 74,3 | 36,1 | 38,2 | 2 | 2 | 1 | 5 | 1 | 2 | 1 | 0 | 4 | |
| 18. | Дружківка | 79,3 | 68,5 | 10,8 | 0 | 4 | 3 | 7 | 1 | 0 | 2 | 0 | 3 | |
| 19. | Єнакієве | 167,2 | 105,2 | 62 | 2 | 8 | 19 | 29 | 1 | 2 | 4 | 0 | 7 | |
| 20. | Краматорськ | 219,2 | 186,5 | 32,7 | 0 | 9 | 4 | 13 | 1 | 0 | 4 | 0 | 5 | |
| 21. | Красноармійськ | 84,9 | 69 | 15,9 | 1 | 1 | 0 | 2 | 1 | 1 | 1 | 0 | 3 | |
| 22. | Макіївка | 429,6 | 383,9 | 45,7 | 0 | 17 | 15 | 32 | 1 | 0 | 5 | 1 | 7 | |
| 23. | Маріуполь | 511,5 | 490,1 | 21,4 | 0 | 3 | 2 | 5 | 1 | 0 | 3 | 0 | 4 | |
| 24. | Селдове | 66,5 | 28,6 | 37,9 | 2 | 5 | 0 | 7 | 1 | 2 | 2 | 0 | 5 | |
| 25. | Слов'янськ | 148,6 | 126,8 | 21,8 | 1 | 1 | 0 | 2 | 1 | 1 | 1 | 0 | 3 | |
| 26. | Сніжне | 86,3 | 61,1 | 25,2 | 0 | 10 | 3 | 13 | 1 | 0 | 5 | 0 | 6 | |
| 27. | Торез | 100,1 | 76,9 | 23,2 | 0 | 2 | 0 | 2 | 1 | 0 | 2 | 0 | 3 | |
| 28. | Харцизьк | 120,8 | 65,5 | 55,3 | 2 | 8 | 6 | 16 | 1 | 2 | 2 | 0 | 5 | |
| 29. | Шахтарськ | 79,2 | 67,9 | 11,3 | 0 | 4 | 10 | 14 | 1 | 0 | 3 | 0 | 4 | |
| 30. | Запоріжжя | 850,6 | 847,8 | 2,8 | 0 | 1 | 0 | 1 | 1 | 0 | 1 | 0 | 2 | |
| 31. | Бердянськ | 134,1 | 130,4 | 3,7 | 0 | 0 | 3 | 3 | 1 | 0 | 0 | 1 | 2 | |
| 32. | Івано-Франківськ | 252,6 | 237,2 | 15,4 | 0 | 0 | 5 | 5 | 1 | 0 | 0 | 5 | 6 | |
| 33. | Болехів | 22,2 | 11,3 | 10,9 | 0 | 0 | 11 | 11 | 1 | 0 | 0 | 6 | 7 | |

| № пор. | Найменування міста | Населення (тис. осіб) | | | Населені пункти | | | | | Ради | | | |
|--------|-----------------------|-----------------------|-------|------------------|------------------|----------------------|-----------------------|--------|------------|------------|---------|---------|--------|
| | | міськрада | місто | інші нас. пункти | міста рай./знач. | селища міського типу | сілські насел. пункти | всього | міські | | селіщні | сілські | всього |
| | | | | | | | | | обл. знач. | рай. знач. | | | |
| 34. | Яремча | 23,7 | 8,8 | 14,9 | 0 | 1 | 5 | 6 | 1 | 0 | 1 | 4 | 6 |
| 35. | Ірпінь, Київська обл. | 92,5 | 37,6 | 54,9 | 0 | 4 | 0 | 4 | 1 | 0 | 4 | 0 | 5 |
| 36. | Кіровоград | 274,3 | 265,4 | 8,9 | 0 | 1 | 1 | 2 | 1 | 0 | 1 | 0 | 2 |
| 37. | Знам'янка | 36,2 | 30 | 6,2 | 0 | 1 | 1 | 2 | 1 | 0 | 1 | 0 | 2 |
| 38. | Олександрія | 109,7 | 100,7 | 9 | 0 | 2 | 4 | 5 | 1 | 0 | 2 | 0 | 3 |
| 39. | Світловодськ | 60 | 53,2 | 6,8 | 0 | 1 | 0 | 1 | 1 | 0 | 1 | 0 | 2 |
| 40. | Луганськ | 510,1 | 468,6 | 41,5 | 2 | 1 | 2 | 5 | 1 | 2 | 1 | 0 | 4 |
| 41. | Антрацит | 94,8 | 65,1 | 29,7 | 0 | 6 | 7 | 13 | 1 | 0 | 6 | 0 | 7 |
| 42. | Брянка | 63,2 | 56 | 7,2 | 0 | 5 | 0 | 5 | 1 | 0 | 1 | 0 | 2 |
| 43. | Кіровськ | 47,4 | 36,3 | 11,1 | 0 | 3 | 2 | 5 | 1 | 0 | 3 | 0 | 4 |
| 44. | Красний Луч | 153,8 | 101,2 | 52,6 | 3 | 8 | 11 | 22 | 1 | 3 | 4 | 0 | 8 |
| 45. | Краснодон | 122,1 | 49,1 | 73 | 2 | 8 | 4 | 14 | 1 | 2 | 5 | 0 | 8 |
| 46. | Лисичанськ | 136,2 | 116 | 206,2 | 2 | 0 | 0 | 2 | 1 | 2 | 0 | 0 | 3 |
| 47. | Первомайськ | 87,9 | 46,9 | 41 | 2 | 2 | 0 | 4 | 1 | 2 | 2 | 0 | 5 |
| 48. | Ровеньки | 96,1 | 54,3 | 41,8 | 0 | 10 | 14 | 24 | 1 | 0 | 7 | 1 | 9 |
| 49. | Свердловськ | 117,3 | 76 | 41,3 | 1 | 6 | 7 | 14 | 1 | 1 | 5 | 0 | 7 |
| 50. | Северодонецьк | 135,7 | 127,5 | 8,2 | 0 | 4 | 6 | 10 | 1 | 0 | 2 | 0 | 3 |
| 51. | Стаханов | 122,3 | 100,9 | 21,4 | 2 | 0 | 0 | 2 | 1 | 2 | 0 | 0 | 3 |

| № пор. | Найменування міста | Населення (тис. осіб) | | | | Населені пункти | | | | | Ради | | | | |
|--------|--------------------------|-----------------------|---------|------------------|--------------------|----------------------|------------------------|--------|------------|--------|---------|----------|--------|---|---|
| | | міськрада | місто | інші нас. пункти | міста райони знач. | селища міського типу | сільські насел. пункти | міські | | всього | селищні | сільські | всього | | |
| | | | | | | | | обл. | рай. знач. | | | | | | |
| 52. | Львів | 813,7 | 788,1 | 25,6 | 1 | 2 | 0 | 1 | 1 | 3 | 1 | 1 | 2 | 0 | 4 |
| 53. | Борислав | 43,5 | 40,4 | 3,1 | 0 | 1 | 0 | 0 | 1 | 1 | 1 | 0 | 1 | 0 | 2 |
| 54. | Дрогобич | 102,4 | 79,8 | 22,6 | 1 | 0 | 0 | 1 | 1 | 1 | 1 | 1 | 0 | 0 | 2 |
| 55. | Червоноград | 89,5 | 73,4 | 16,1 | 1 | 1 | 0 | 2 | 1 | 2 | 1 | 1 | 1 | 0 | 3 |
| 56. | Білгород Дністровський | 68,1 | 57 | 11,1 | 0 | 2 | 0 | 2 | 1 | 2 | 1 | 0 | 2 | 0 | 3 |
| 57. | Іллічівськ | 64 | 58,6 | 5,4 | 0 | 1 | 2 | 3 | 1 | 3 | 1 | 0 | 1 | 2 | 4 |
| 58. | Комсомольськ, Полт. обл. | 57,7 | 54,5 | 3,2 | 0 | 0 | 8 | 8 | 1 | 8 | 1 | 0 | 0 | 1 | 2 |
| 59. | Суми | 296,6 | 294,1 | 2,5 | 0 | 0 | 6 | 6 | 1 | 6 | 1 | 0 | 0 | 1 | 2 |
| 60. | Конотоп | 100,9 | 96,2 | 4,7 | 0 | 0 | 3 | 3 | 1 | 3 | 1 | 0 | 0 | 1 | 2 |
| 61. | Куп'янськ, Харк. обл. | 71,2 | 33,8 | 37,4 | 0 | 2 | 0 | 2 | 1 | 2 | 1 | 0 | 1 | 0 | 2 |
| 62. | Лозова | 77,2 | 69,4 | 7,8 | 0 | 1 | 5 | 6 | 1 | 6 | 1 | 0 | 1 | 0 | 2 |
| 63. | Херсон | 393,5 | 353,4 | 40,1 | 0 | 4 | 9 | 13 | 1 | 13 | 1 | 0 | 4 | 1 | 6 |
| 64. | Нова Каховка | 80 | 56,6 | 23,4 | 1 | 1 | 8 | 10 | 1 | 10 | 1 | 1 | 1 | 1 | 4 |
| 65. | Київ | 2631,9 | 2623,6 | 8,3 | 0 | 1 | 0 | 1 | 1 | 1 | 1 | 0 | 1 | 0 | 2 |
| 66. | Севастополь | 389,4 | 348,1 | 41,3 | 1 | 1 | 29 | 31 | 1 | 31 | 1 | 1 | 1 | 4 | 7 |
| | Разом | 15722,4 | 14146,2 | 1576,2 | 36 | 208 | 311 | 555 | 66 | 666 | 126 | 44 | 272 | | |

2.20. ВІДОМОСТІ
про міста обласного значення (республіканського/АРК) значення, на території яких є населені пункти
(станом на 1 січня 2001 року)

| №пор. | Найменування міста | Населення (тис. осіб) | | | | Населені пункти | | |
|-------|------------------------------|-----------------------|-------|----------------------|----------------------|--------------------------|--------|--|
| | | міськрада | місто | інші населені пункти | селища міського типу | сільські населені пункти | всього | |
| 1. | Козятин, Вінницька обл. | 30 | 28,9 | 1,1 | 1 | 0 | 1 | |
| 2. | Ладизжин | 23,5 | 22,5 | 1 | 3 | 0 | 3 | |
| 3. | Могилів-Подільський | 36,3 | 36 | 0,3 | 2 | 0 | 2 | |
| 4. | Жовті Води, Дніпропетр. обл. | 58,3 | 57,5 | 0,8 | 1 | 0 | 1 | |
| 5. | Маргаць | 54,1 | 53,7 | 0,4 | 1 | 1 | 2 | |
| 6. | Орджонікідзе | 47,5 | 45,4 | 2,1 | 2 | 0 | 2 | |
| 7. | Тернівка | 32,9 | 32,9 | 0 | 0 | 1 | 1 | |
| 8. | Дмитровка, Донецька обл. | 58,8 | 58 | 0,8 | 0 | 1 | 1 | |
| 9. | Докучаєвськ | 25,4 | 24,6 | 0,8 | 0 | 1 | 1 | |
| 10. | Жданівка | 14,8 | 13,9 | 0,9 | 1 | 1 | 1 | |
| 11. | Костянтинівка | 31,6 | 31,6 | 0 | 0 | 1 | 1 | |
| 12. | Красний Лиман | 29,6 | 28,3 | 1,3 | 0 | 4 | 4 | |
| 13. | Хуст, Закарпатська обл. | 35,3 | 32,3 | 3 | 0 | 3 | 3 | |

| №пор. | Найменування міста | Населення (тис. осіб) | | | | Населені пункти | | | |
|-------|--------------------------------|-----------------------|---------------|----------------------|----------------------|--------------------------|-----------|--|--|
| | | міськрада | місто | інші населені пункти | селища міського типу | сільські населені пункти | всього | | |
| 14. | Бориспіль, Київська обл. | 54,8 | 54,1 | 0,7 | 0 | 2 | 2 | | |
| 15. | Прип'ять | 0 | 0 | 0 | 0 | 1 | 1 | | |
| 16. | Вознесенськ, Миколаївська обл. | 42,8 | 42,8 | 0 | 0 | 2 | 2 | | |
| 17. | Глухів, Сумська обл. | 35,6 | 35,3 | 0,3 | 0 | 1 | 1 | | |
| 18. | Лебедин | 32,3 | 31,5 | 0,8 | 0 | 3 | 3 | | |
| 19. | Охтирка | 53 | 52,7 | 0,3 | 0 | 4 | 4 | | |
| 20. | Ромни | 54 | 53,6 | 0,4 | 0 | 3 | 3 | | |
| 21. | Люботин, Харківська обл. | 27,3 | 24,7 | 2,6 | 0 | 4 | 4 | | |
| 22. | Первомайськ | 36,8 | 36,3 | 0,5 | 0 | 1 | 1 | | |
| 23. | Чугуїв | 36,8 | 35,9 | 0,9 | 0 | 2 | 2 | | |
| 24. | Черкаси | 309,1 | 309,1 | 0 | 0 | 1 | 1 | | |
| 25. | Ваутіне | 20,1 | 19,3 | 0,8 | 0 | 1 | 1 | | |
| 26. | Золотоноша | 32,1 | 30,7 | 1,4 | 0 | 3 | 3 | | |
| 27. | Сміла | 76,8 | 76,8 | 0 | 0 | 1 | 1 | | |
| | Разом: | 1289,6 | 1268,4 | 21,2 | 11 | 432 | 53 | | |

**2.21. Міські ради,
до складу яких входять інші міста, селища, села та сільські ради
(станом на 1 січня 2001 року)**

| Назва міста (міськради) | Всього міст у складі міськради | Селища | Села | Сільські ради |
|----------------------------------|--------------------------------|--------|------|---------------|
| <i>Київ (міськрада)</i> | | | | |
| Київ | 1 | 1 | — | — |
| <i>Севастополь (міськрада)</i> | | | | |
| Севастополь | 2 | 1 | 29 | 4 |
| <i>Автономна Республіка Крим</i> | | | | |
| Сімферополь | 1 | 4 | 1 | — |
| Алушта | 1 | 1 | 24 | 5 |
| Армянськ | 1 | — | 3 | 1 |
| Євпаторія | 1 | 3 | — | — |
| Судак | 1 | 1 | 14 | 6 |
| Феодосія | 1 | 5 | 11 | 2 |
| Ялта | 1 | 21 | 9 | — |
| <i>Вінницька область</i> | | | | |
| Ладижин | 1 | — | 3 | — |
| Могилів-Подільський | 1 | — | 2 | — |
| <i>Волинська область</i> | | | | |
| Нововолинськ | 1 | 1 | | |
| <i>Дніпропетровська область</i> | | | | |
| Дніпропетровськ | 1 | 1 | — | — |
| Дніпродзержинськ | 1 | 1 | 1 | — |
| Жовті Води | 1 | — | 1 | — |
| Кривий Ріг | 2 | 1 | 6 | — |
| Марганець | 1 | 1 | 1 | — |
| Тернівка | 1 | — | 1 | — |
| <i>Донецька область</i> | | | | |
| Донецьк | 2 | 2 | 8 | — |
| Артемівськ | 3 | 1 | — | — |
| Горлівка | 1 | 3 | 8 | 1 |
| Дебальцеве | 2 | 1 | — | — |
| Дзержинськ | 2 | 7 | 10 | — |
| Димитров | 1 | — | 1 | — |
| Добропілля | 3 | 2 | 1 | — |
| Докучаєвськ | 1 | — | 1 | — |
| Дружківка | 1 | 4 | 3 | — |
| Єнакієве | 3 | 8 | 19 | — |
| Жданівка | 1 | 1 | 1 | — |
| Краматорськ | 1 | 9 | 4 | — |
| Красноармійськ | 2 | 1 | — | — |
| Макіївка | 1 | 17 | 15 | 1 |
| Маріуполь | 1 | 3 | 2 | — |
| Селидове | 3 | 5 | — | — |
| Слов'янськ | 2 | 1 | — | — |
| Сніжне | 1 | 10 | 3 | — |
| Торез | 1 | 2 | — | — |

| Назва міста (міськради) | Всього міст у складі міськради | Селища | Села | Сільські ради |
|----------------------------------|--------------------------------|--------|------|---------------|
| Харцизьк | 3 | 8 | 6 | — |
| Шахтарськ | 1 | 4 | 10 | — |
| <i>Запорізька область</i> | | | | |
| Запоріжжя | 1 | 1 | — | — |
| Бердянськ | 1 | — | 3 | 1 |
| <i>Івано-Франківська область</i> | | | | |
| Івано-Франківськ | 1 | — | 5 | 5 |
| Болехів | 1 | — | 11 | 6 |
| Яремча | 1 | 1 | 5 | 4 |
| <i>Київська область</i> | | | | |
| Бориспіль | ? | — | 2 | — |
| Ірпінь | — | 4 | — | — |
| <i>Кіровоградська область</i> | | | | |
| Кіровоград | 1 | 1 | 1 | — |
| Знам'янка | 1 | 1 | 1 | — |
| Олександрія | 1 | 2 | 4 | 1 |
| Світловодськ | 1 | 1 | — | — |
| <i>Луганська область</i> | | | | |
| Луганськ | 3 | 1 | 2 | — |
| Антрацит | 1 | 6 | 7 | — |
| Брянка | 1 | 5 | — | — |
| Кіровськ | 1 | 3 | 2 | — |
| Краснодон | 3 | 8 | 4 | — |
| Красний Луч | 4 | 8 | 11 | — |
| Лисичанськ | 3 | — | — | — |
| Первомайськ | 3 | 2 | — | — |
| Ровеньки | 1 | 10 | 14 | 1 |
| Свердловськ | 2 | 6 | 7 | — |
| Северодонецьк | 1 | 4 | 6 | — |
| Стаханов | 3 | — | — | — |
| <i>Львівська область</i> | | | | |
| Львів | 2 | 2 | — | — |
| Борислав | 1 | 1 | — | — |
| Дрогобич | 2 | — | — | — |
| Червоноград | 2 | 1 | — | — |
| <i>Одеська область</i> | | | | |
| Білгород-Дністровський | 1 | 2 | — | — |
| Іллічівськ | 1 | 1 | 2 | 2 |
| <i>Полтавська область</i> | | | | |
| Комсомольськ | 1 | — | 8 | 1 |
| <i>Сумська область</i> | | | | |
| Суми | 1 | — | 6 | 1 |
| Глухів | 1 | — | 1 | — |
| Конотоп | 1 | — | 3 | 1 |
| Лебедин | 1 | — | 3 | — |
| Охтирка | 1 | — | 4 | — |
| Ромни | 1 | — | 3 | — |

| Назва міста (міськради) | Всього міст у складі міськради | Селища | Села | Сільські ради |
|---------------------------|--------------------------------|--------|------|---------------|
| <i>Харківська область</i> | | | | |
| Куп'янськ | 1 | 2 | — | — |
| Лозова | 1 | 1 | 5 | 1 |
| Люботин | 1 | — | 4 | — |
| Первомайський | 1 | — | 1 | — |
| Чугуїв | 1 | — | 2 | — |
| <i>Херсонська область</i> | | | | |
| Херсон | 1 | 4 | 9 | 1 |
| Нова Каховка | 2 | 1 | 8 | 1 |
| <i>Черкаська область</i> | | | | |
| Черкаси | 1 | — | 1 | — |
| Ватутіне | 1 | — | 1 | — |
| Золотоноша | 1 | — | 3 | — |
| Сміла | 1 | — | 1 | — |

2.22.А. Зміни назв населених пунктів України за роки незалежності (врегульовані постановами Верховної Ради України)(станом на 1 січня 2001 року)

1991 рік

Перейменувати місто Нестеров на місто Жовква і Нестеровський район на Жовківський район. 11 жовтня 1991 року № 1652-ХІІ

1992 рік

Відновити місту Комунарськ Луганської області колишнє найменування Алчевськ. 26 березня 1992 року № 2237-ХІІ

1995 рік

Відновити колишнє найменування населеному пункту, в який об'єднались села Гірське та Долішне Косівського району Івано-Франківської області, – село Спас. 11 липня 1995 року № 291/95-ВР

Відновити колишні найменування населеним пунктам Львівської області: у Жовківському районі – селу Підгородне – село Рата; у Сокальському районі – селу Вільхове – село Ульвівок, селу Волинське – село Войславичі, селу Ланкове – село Теляж, селу Першотравневе – село Лешків. 19 жовтня 1995 року № 394/95-ВР

Відновити колишнє найменування селу Жовтневе Славутського району Хмельницької області – село Дяків. 19 жовтня 1995 року № 395/95-ВР

1996 рік

Відновити селу Малинівка Семенівського району Полтавської області колишнє найменування Тарасівка. 31 січня 1996 року № 18/96-ВР

Присвоїти новоутвореним населеним пунктам Дніпропетровської області найменування: у Криворізькому районі – селище Незалежне та село Чабанове; у Магдалинівському районі – село Тарасо-Шевченківка; у Павлоградському районі – селище Мінеральні Води. 31 січня 1996 року № 19/96-ВР

Відновити селу Плоскове Хмельницького району Хмельницької області колишнє найменування – Волиця. 5 травня 1996 року № 158/96-ВР

Присвоїти новоутвореному населеному пункту Чугуївського району Харківської області найменування – село Осиковий Гай. 10 липня 1996 року № 2 98/96-ВР

Присвоїти новоутвореним населеним пунктам Олександрівського району Кіровоградської області найменування: село Веселе, село Гайове, село Польове. 10 липня 1996 року № 299/96-ВР

Присвоїти новозбудованому населеному пункту Збаразького району Тернопільської області найменування – село Ліски. 15 листопада 1996 року № 520/96-ВР

Присвоїти новоутвореному населеному пункту Бердичівського району Житомирської області найменування – село Дубова. 19 листопада 1996 року № 529/96-ВР

1998 рік

Присвоїти новоутвореному населеному пункту Березівського району Одеської області найменування – селище міського типу Раухівка. 22 грудня 1998 року № 343-XIV

Присвоїти новоутвореному населеному пункту Красилівського району Хмельницької області найменування – село Юзіно. 3 лютого 1998 року № 65/98-ВР

1999 рік

1. Присвоїти новоутвореному населеному пункту Первомайської міської ради Миколаївської області найменування – село Вербова Балка. 8 липня 1999 року № 868-XIV

2. Передати село Вербова Балка Первомайської міської ради до складу Первомайського району Миколаївської області з прилеглими землями загальною площею 35,0 гектара.

Присвоїти новоутвореному населеному пункту Красноармійського району Донецької області найменування – село Троянда. 8 липня 1999 року № 869-XIV

Присвоїти новоутвореному населеному пункту Костянтинівського району Донецької області найменування – село Осикове. 8 липня 1999 року № 873-XIV

Відновити селу Заможне Тельманівського району Донецької області колишнє найменування – Чермалик. 15 грудня 1999 року № 1304-XIV

Присвоїти новоутвореному населеному пункту Самбірського району Львівської області найменування – селище міського типу Новий Калинів. 15 грудня 1999 року № 1305-XIV

2000 рік

Відновити колишні найменування окремим населеним пунктам Виноградівського району Закарпатської області: селу Бобове – село Тисобикень, селу Братово – село Ботар, селу Дівичне – село Форголань, селу Дяково – село Неветленфолу, селу Заболоття – село Фертешолмаш, селу Клинове – село Оклі, селу Клиновецька Гора – село Оклі Гедь, селу Петрово – село Пийтерфолво. 19 жовтня 2000 року № 2060-III

| | |
|---|--------------------------------------|
| Присвоїти новоутвореному населеному пункту Сімферопольського району Автономної Республіки Крим найменування – селище Шкільне. | 21 грудня 2000 року № 2190-III |
| Присвоїти новоутвореному населеному пункту Овідіопольського району Одеської області найменування – село Калаглія. | 21 грудня 2000 року № 2191-III |
| Відновити селу Дібрівка Іршавського району Закарпатської області колишнє найменування – село Дубрівка. | 21 грудня 2000 року № 2194-III |
| Відновити селу Озерне Самбірського району Львівської області колишнє найменування – село Лука. | 21 грудня 2000 року № 2195-III |

**2.22.Б. Зміни меж населених пунктів України
за роки незалежності
(врегульовані постановами Верховної Ради України)
(станом на 11 липня 2001 року)**

1991 рік

| | |
|---|--------------------------------------|
| Виділити з меж міста Кіцмань Кіцманського району Чернівецької області територію колишнього села Суховерхів в окремий населений пункт. | 11 жовтня 1991 року № 1653-XII |
|---|--------------------------------------|

| | |
|---|--------------------------------------|
| Виділити з меж міста Макіївки Донецької області територію колишнього селища Маяк в окремий населений пункт. | 11 жовтня 1991 року № 1654-XII |
|---|--------------------------------------|

| | |
|--|---------------------------------------|
| Включити в межі міста Рівне 2796,8 гектара земель Рівненського району. | 6 грудня (1991) року № 1940-XII |
|--|---------------------------------------|

| | |
|---|---------------------------------------|
| Виділити з меж міста Ульяновки Ульяновського району Кіровоградської області територію колишнього села Шамраєве в окремий населений пункт. | 6 грудня (1991) року № 1944-XII |
|---|---------------------------------------|

| | |
|---|---------------------------------------|
| Включити в межі міста Ватутіне Звенигородського району Черкаської області північно-західну частину селища міського типу Юрківка загальною площею 5,5 гектара. | 6 грудня (1991) року № 1945-XII |
|---|---------------------------------------|

1992 рік

- Включити в межі міста Горлівки Донецької області селище Єнакієвського лісництва загальною площею 2,7 гектара. 6 березня 1992 року № 2177-ХІІ
- Включити в межі міста Щорса Чернігівської області село Носівку Щорського району загальною площею 424 гектара. 6 березня 1992 року № 2179-ХІІ
- Включити в межі міста Костопіль Костопільського району Рівненської області землі Костопільського району загальною площею 867,5 гектара. 21 листопада 1992 року № 2820-ХІІ
- Включити в межі міста Тернополя село Пронятин Тернопільської міської Ради народних депутатів загальною площею 87,6 гектара. 21 листопада 1992 року № 2817-ХІІ
- Включити в межі міста Дубно землі Дубенського району Рівненської області загальною площею 834,4 гектара. 21 листопада 1992 року № 2818-ХІІ

1993 рік

- Включити в межі міста Комсомольське Старобешівського району Донецької області село Грабове Комсомольської міської Ради народних депутатів загальною площею 38,8 гектара. 4 червня 1993 року № 3259-ХІІ
- Включити в межі міста Орджонікідзе Дніпропетровської області село Перевізькі Хутори Орджонікідзевської міської Ради народних депутатів загальною площею 140 гектарів. 3 лютого 1993 року № 2985-ХІІ
- Встановити межі міста Южноукраїнська Миколаївської області і затвердити загальну площу міста 2437,9 гектара. 3 лютого 1993 року № 2986-ХІІ
- Включити в межі міста Стрия Львівської області село Діброва Нежухівської сільської Ради народних депутатів Стрийського району загальною площею 56 гектарів. 3 лютого 1993 року № 2988-ХІІ

Включити в межі міста Вознесенська землі Вознесенського району Миколаївської області загальною площею 1457,42 гектара.

1 ≤ 3 лютого
1993 року
№3043-ХІІ

Передати місто Молочанськ Токмацької міськради до складу Токмацького району.

17 листопада
1993 року
№ 3615-ХІІ

Виділити з меж міста Родинське Красноармійської міськради територію колишнього села Красний Лиман в окремий населений пункт.

17 листопада
1993 року
№ 3618-ХІІ

Включити в межі міста Лебедин Лебединського району Сумської області військові містечка, що раніше належали Міністерству оборони України, загальною площею 441,5 гектара та віднести місто Лебедин до категорії міст обласного підпорядкування.

26 листопада
1993 року
№ 3667-ХІІ

Включити в межі міста Борислава землі Дрогобицького району Львівської області загальною площею 62 гектара.

24 грудня
1993 року
№ 3820-ХІІ

1994 рік

Встановити межі міста Первомайська Харківської області, включивши в них село Сиваш Первомайської міської Ради народних депутатів, і затвердити загальну площу міста 3081 гектар.

27 листопада
1994 року
№ 138/94-ВР

Включити в межі міста Каховки Херсонської області землі Каховського району загальною площею 740 гектарів.

1 грудня 1994 року
№ 268/94-ВР

Змінити межі Дніпропетровської та Кіровоградської областей шляхом взаємного обміну земельними ділянками Криворізького району Дніпропетровської області та Петрівського району Кіровоградської області площею 51,3 гектара.

15 грудня
1994 року
№297/94-ВР

1995 рік

Включити в межі міста Дубровиця Дубровицького району Рівненської області землі Дубровицького району загальною площею 301,1 гектара. 19 січня 1995 року № 11/95-ВР

Включити в межі міста Хмельницького землі Хмельницького району загальною площею 3064 гектара. 19 січня 1995 року № 12/95-ВР

Включити в межі міста Радивилів Радивилівського району Рівненської області землі Радивилівського району загальною площею 188,2 гектара. 19 січня 1995 року № 13/95-ВР

Включити в межі міста Балаклія Харківської області землі Балаклійського району загальною площею 440,7 гектара. 31 травня 1995 року № 191/95-ВР

Включити в межі міста Волочиська Хмельницької області землі Волочиського району загальною площею 470 гектарів. 11 липня 1995 року № 292/95-ВР

Включити в межі міста Гайсин Вінницької області землі Гайсинського району загальною площею 1061,6 гектара. 11 липня 1995 року № 293/95-ВР

1996 рік

Включити в межі міста Кривого Рогу Дніпропетровської області 9304,6 гектара земель Криворізького району. 5 травня 1996 року № 159/96-ВР

Включити в межі міста Олександрії Кіровоградської області землі Олександрійського району загальною площею 1455,6 гектара. 5 травня 1996 року № 160/96-ВР

Затвердити межі міста Новодністровськ Чернівецької області загальною площею 708,9 гектара. 5 травня 1996 року № 161/96-ВР

Затвердити межі міста Славутич Київської області загальною площею 2082,4 гектара. 10 липня 1996 року № 297/96-ВР

Включити у межі міста Миколаєва Миколаївської області селища міського типу Велика Корениха, Матвіївка, Тернівка та село Мала Корениха і затвердити його межі загальною площею 25282,6 гектара.

15 листопада
1996 року
№ 518/96-ВР

Виділити з меж міста Городенка Городенківського району Івано-Франківської області територію колишнього села Котиківка в окремий населений пункт і відновити йому найменування – село Котиківка.

15 листопада
1996 року
№ 519/96-ВР

Виділити з меж міста Долина Долинського району Івано-Франківської області територію колишнього села Новичка в окремий населений пункт і відновити йому найменування – село Новичка.

19 листопада
1996 року
№ 528/96-ВР

Затвердити межі міста Березань Київської області загальною площею 3291,8 гектара.

25 грудня
1996 року
№ 649/96-ВР

Виділити з меж міста Монастирище Монастирищенського району Черкаської області території колишніх сіл Аврамівка та Летичівка в окремі населені пункти і відновити їм найменування – село Аврамівка і село Летичівка.

25 грудня
1996 року
№ 650/96-ВР

1997 рік

Включити в межі міста Хмільника Вінницької області землі Хмільницького району загальною площею 547,1 гектара.

17 червня
1997 року
№ 351/97-ВР

1998 рік

Виділити з меж міста Монастирище Монастирищенського району Черкаської області територію колишнього села Нове Місто в окремий населений пункт і відновити йому колишнє найменування – село Нове Місто.

22 грудня
1998 року
№ 337-XIV

Встановити межі міста Монастирище Монастирищенського району Черкаської області загальною площею 551,7 гектара.

с. міста ?
↓ опис

Включити у межі міста Немирів Немирівського району Вінницької області 126,6 гектара земель Немирівської міської ради, 58,7 гектара земель Великобушинської сільської ради, 340,7 гектара земель Кіровської сільської ради, 80,1 гектара земель Ковалівської сільської ради, 290,9 гектара земель Муховецької сільської ради, 9,3 гектара земель Язвинківської сільської ради Немирівського району.

22 грудня
1998 року
№ 338-XIV

Встановити межі окремих районів Миколаївської області: Жовтневого району загальною площею 146038,3 гектара; Миколаївського району загальною площею 142985,3 гектара; Новоодеського району загальною площею 142848,9 гектара.

22 грудня
1998 року
№ 339-XIV

Включити у межі міста Богуслав Богуславського району Київської області 500,3 гектара земель Богуславської міської ради та затвердити межі міста загальною площею 1589,5 гектара.

22 грудня
1998 року
№ 340-XIV

Включити у межі міста Городок Городоцького району Хмельницької області 270,9 гектара земель Бедриковецької сільської ради, 87,8 гектара земель

22 грудня
1998 року
№ 341-XIV

Лісогірської сільської ради, 29,9 гектара земель Городоцької міської ради та затвердити межі міста загальною площею 1657,5 гектара.

Включити у межі міста Старокостянтинів Старокостянтинівського району Хмельницької області 1221,0 гектара земель Старокостянтинівської міськради, 606,4 гектара земель Веснянської, 256,7 гектара земель Григорівської, 18,0 гектара земель Пашковецької, 90,0 гектара земель Сахновецької сільрад Старокостянтинівського району та затвердити межі міста загальною площею 3542,1 гектара.

22 грудня
1998 року
№ 342-XIV

Включити в межі міста Шепетівки Хмельницької області землі Шепетівського району загальною площею 1327,0 гектарів та Шепетівської міськради загальною площею 28,9 гектара. 3 лютого 1998 року № 64/98-ВР

Включити в межі міста Рівне Рівненської області землі Рівненського району загальною площею 2042 гектара. 3 лютого 1998 року № 67/98-ВР

Включити в межі міста Ржищів Київської області землі Кагарлицького району загальною площею 1742,4 гектара. 3 березня 1998 року № 143/98-ВР

Включити в межі міста Пустомити Пустомитівського району Львівської області 239,6 гектара земель. 3 березня 1998 року № 144/98-ВР

Включити в межі міста Переяслав-Хмельницький Київської області землі Переяслав-Хмельницького району загальною площею 597,8 гектара. 3 березня 1998 року № 145/98-ВР

Включити в межі міста Бровари Київської області землі Броварського району загальною площею 1271,6 гектара. 3 березня 1998 року № 146/98-ВР

1999 рік

Включити у межі міста Соледар Артемівської міської ради Донецької області селища міського типу Дворіччя та Сіль і затвердити межі міста Соледар загальною площею 1410,8 гектара. 8 липня 1999 року № 867-XIV

Включити у межі міста Гнівань Тиврівського району Вінницької області 1284,9 гектара земель Гніванської міської ради та затвердити межі міста загальною площею 1992,7 гектара. 8 липня 1999 року № 870-XIV

Включити у межі міста Бібрки Перемишлянського району Львівської області 210,4 гектара земель Бібрської міської ради та затвердити межі міста загальною площею 390,4 гектара. 8 липня 1999 року № 871-XIV

Включити у межі міста Чернігів Чернігівської області села Олександрівка, Півці, частину території села Новоселівка 8 липня 1999 року № 872-XIV

Новоселівської сільської ради з прилеглими землями загальною площею 513,4 гектара, 50,7 гектара земель Радянсько-Слобідської сільської ради, 160,2 гектара земель Шесто-вицької сільської ради Чернігівського району та затвердити межі міста загальною площею 7856,3 гектара.

Включити у межі міста Погребище 8 липня 1999 року
Погребищенського району Вінницької області 295,8 гектара земель Білашківської, 261,4 гектара – Гопчицької, 94,8 гектара – Павлівської та 176,9 гектара земель Педосівської сільрад Погребищенського району і затвердити межі міста загальною площею 1903,9 гектара. № 874-XIV

Включити у межі міста Старий Самбір 8 липня 1999 року
Старосамбірського району Львівської області 300,8 гектара земель Старосамбірської міськради та 9,3 гектара земель Стрільбицької сільради Старосамбірського району і затвердити межі міста загальною площею 704,1 гектара. № 875-XIV

Включити у межі міста Мостиська 8 липня 1999 року
Мостиського району Львівської області 1094,8 гектара земель Мостиської міськради та 0,15 гектара земель Гостинцівської сільради Мостиського району і затвердити межі міста загальною площею 1391,9 гектара. № 876-XIV

Передати до складу Феодосійської міської ради Автономної Республіки Крим село Краснокам'янка Судацької міської ради з прилеглими землями загальною площею 810,4 гектара. 17 листопада 1999 року № 1233-XIV

2000 рік

Включити у межі міста Червонограда 13 січня 2000 року
Львівської області 349,7 гектара земель Острівської сільради, 5,3 гектара земель Межиричанської сільради Сокальського району Львівської області, передати до відання Острівської сільської ради Сокальського району 1,4 гектара земель міста Червонограда та затвердити межі міста загальною площею 1778,6 гектара. № 1384-XIV

Включити у межі міста Біляївка Біляївського району Одеської області 839,4 гектара земель Біляївської міської ради і затвердити межі міста загальною площею 1742,2 гектара.

2 березня
2000 року
№ 1538-III

Включити у межі міста Кам'янець-Подільський Хмельницької області 107,1 гектара земель Гуменецької сільради, 18,1 гектара земель Зіньковецької сільради, 26,9 гектара земель Слобідсько-Кульчієвецької сільради Кам'янець-Подільського району і затвердити межі міста загальною площею 2787,1 гектара.

2 березня
2000 року
№ 1539-III

Включити у межі міста Ізяслав Ізяславського району Хмельницької області 382,4 гектара земель Ізяславської міської ради, 10 гектарів земель Лютарської сільради, 10,8 гектара земель Радошівської сільради, 65,9 гектара земель Сошненської сільради Ізяславського району і затвердити межі міста загальною площею 1462,9 гектара.

2 березня
2000 року
№ 1540-III

Включити у межі міста Славута Хмельницької області 1042 гектара земель Славутської міської ради та 5,6 гектара земель Крупецької сільради Славутського району і затвердити межі міста загальною площею 2249,6 гектара.

2 березня
2000 року
№ 1541-III

Включити в межі міста Рудки Самбірського району Львівської області 19,6 гектара земель Михайлевицької сільради, 2 гектара земель Новосілки-Гостиннівської сільради, 4,35 гектара земель Підгайчківської сільради та затвердити межі міста загальною площею 284,95 гектара.

6 квітня 2000
року
№ 1619-III

Включити в межі міста Сокаль Сокальського району Львівської області 289,4 гектара земель Поторицької сільради і 110,8 гектара земель Свитазівської сільради та затвердити межі міста загальною площею 1247,2 гектара.

6 квітня 2000
року
№ 1620-III

Включити в межі міста Ходорів Жидачівського району Львівської області 6,9 гектара земель Жирівської сільради та затвердити межі міста загальною площею 831,9 гектара. 6 квітня 2000 року № 1621-III

Включити у межі міста Бобровиця Бобровицького району Чернігівської області 34,8 гектара земель Бобровицької міської ради та затвердити межі міста загальною площею 1360 гектарів. 8 червня 2000 року № 1791-III

Включити у межі міста Прилуки Чернігівської області 75,9 гектара земель Дідовецької сільради, 47,3 гектара земель Заїздської сільради та 179 гектарів земель Малківської сільради Прилуцького району і затвердити межі міста загальною площею 4275,2 гектара. 22 червня 2000 року № 1837-III

Включити у межі міста Золочів Золочівського району Львівської області 229 гектарів земель Золочівської міської ради та 8 гектарів земель Єлиховицької сільради Золочівського району і затвердити межі міста загальною площею 1172,3 гектара. 22 червня 2000 року № 1838-III

Включити в межі міста Полонне Полонського району Хмельницької області 434,4 гектара земель Полонської міської ради. 13 липня 2000 року № 1911-III

Включити в межі міста Деражня Деражнянського району Хмельницької області 354 гектара земель Деражнянської міської ради, 9,6 гектара земель Нижнянської сільської ради, 1,2 гектара земель Яблунівської сільської ради та затвердити межі міста загальною площею 1619,6 гектара. 13 липня 2000 року № 1912-III

Включити в межі міста Южне Одеської області 779,34 гектара земель Южненської міської ради та 262,17 гектара земель 13 липня 2000 року № 1914-III

Сичавської сільської ради Комінтернівського району і затвердити межі міста загальною площею 1041,51 гектара.

Включити в межі міста Коростень Житомирської області селище Мирний площею 27 гектарів, село Житомирське площею 87,5 гектара, село Чолівка площею 109,3 гектара Поліської сільської ради, село Чигирі площею 180,1 гектара Чигирівської сільської ради Коростенського району та затвердити межі міста загальною площею 3385,1 гектара.

13 липня 2000 року

№ 1915-III

Включити у межі міста Радехів Радехівського району Львівської області 123,7 гектара земель Радехівської міськради та 70,1 гектара земель Тетевчицької сільради Радехівського району і затвердити межі міста загальною площею 838,8 гектара.

21 грудня

2000 року

№ 2192-III

Включити у межі міста Сарни Сарненського району Рівненської області 184,6 гектара земель Люхчанської сільради, 196,9 гектара земель Немовицької сільради Сарненського району та 9,6 гектара земель Сарненської міськради і затвердити межі міста загальною площею 2092,9 гектара.

21 грудня

2000 року

№ 2196-III

Включити у межі міста Авдіївка Донецької області 26,7 гектара земель Орлівської сільради Ясинуватського району та затвердити межі міста загальною площею 2953,7 гектара.

21 грудня

2000 року

№ 2197-III

2001 рік

Включити в межі міста Городня Городнянського району Чернігівської області 290,9 гектара земель Городнянської міськради, 11,4 гектара земель Хрипівської сільради та затвердити межі міста загальною площею 1220,1 гектара.

17 травня

2001 року

№ 2425-III

Включити у межі міста Новгород-Сіверський Новгород-Сіверського району Чернігівської області села Домотканів і Щурівка Новгород-Сіверської міськради та землі, що знаходяться у віданні цієї ради, загальною площею 386 гектарів і затвердити межі міста загальною площею 2156 гектарів.

Включити у межі міста Яворів Яворівського району Львівської області 499,8 гектара земель Яворівської міськради та 92,7 гектара земель Залузької сільради.

17 травня 2001 року
№ 2426-III
7 червня 2001 року
№ 2523-III

Включити у межі міста Лебедин Сумської області 595,4 гектара земель Лебединської міськради і затвердити межі міста загальною площею 2703,4 гектара.

7 червня 2001 року
№ 2524-III

Включити у межі міста Буськ Буського району Львівської області 845,6 гектара земель Буської міськради.

7 червня 2001 року
№ 2522-III

Включити у межі міста Нова Одеса Новоодеського району Миколаївської області 361,1 гектара земель Новоодеської міськради та затвердити межі міста загальною площею 1465,7 гектара.

11 липня 2001 року
№ 2640-III

Включити у межі міста Дніпропетровська Дніпропетровської області 14,0 гектара земель Горківської сільради, 427,7 гектара земель Новоолександрівської сільради, 57,1 гектара земель Олександрівської сільради, 107,8 гектара земель Ювілейної селищної ради Дніпропетровського району, 2048,1 гектара земель, які безпосередньо знаходяться у підпорядкуванні Дніпропетровської районної ради (в тому числі 1386,9 гектара земель, що знаходяться в межах міста Дніпропетровська), та затвердити межі міста Дніпропетровська загальною площею 40507,7 гектара.

11 липня 2001 року
№ 2641-III

Включити у межі міста Мена Менського району Чернігівської області 533,4 гектара земель Менської міськради та затвердити межі міста загальною площею 1568,4 гектара. 11 липня 2001 року № 2644-III

Включити у межі міста Добромиль Старосамбірського району Львівської області 419,5 гектара земель Добромильської міськради і 4,2 гектара земель Солянуватської сільради Старосамбірського району та затвердити межі міста загальною площею 736,5 гектара. 11 липня 2001 року № 2642-III

Включити у межі міста Ківерці Ківерцівського району Волинської області 159,7 гектара земель Ківерцівської міськради, 5,7 гектара земель Прилуцької сільради Ківерцівського району та затвердити межі міста загальною площею 848,2 гектара. 11 липня 2001 року № 2643-III

Включити у межі міста Судова Вишня Мостиського району Львівської області 967,3 гектара земель Судововишнянської міськради та затвердити межі міста загальною площею 1293,5 гектара. 11 липня 2001 року № 2645-III

2.22.В. Зміни підпорядкованості населених пунктів України за роки незалежності (врегульовані постановами Верховної Ради України) (станом на кінець травня 2001 року)

1991 рік

Передати Тернівську сільраду Бахчисарайського району Кримської АРСР в підпорядкування Балаклавській районній Раді народних депутатів міста Севастополя. 11 жовтня 1991 року № 1651-XII

Утворити у Тернопільській області Підгаєцький район (центр – місто Підгайці) в складі: Підгаєцької міськради, Білокриницької, Боківської, Галицької, Гнильченської, Голгочанської, Завалівської, 6 грудня 1991 року № 1941-XII

Литвинівської, Мирненської, Мозолівської, Мужилівської, Новосілківської, Носівської, Першотравневої, Поплавської, Сільцівської, Старомиської, Угринівської, Щумлянської, Юстинівської сільрад Бережанського району.

Утворити у Чернівецькій області Герцаївський район (центр – місто Герца) в складі Герцаївської міськради, Байраківської, Буківської, Великобудської, Годинівської, Горбівської, Куликівської, Лунківської, Молницької, Острицької, Тернавської, Хряцьківської сільрад Глибоцького району. 6 грудня 1991 року № 1942-ХІІ

Віднести місто Вугледар Петровського району міста Донецька до категорії міст обласного підпорядкування. 6 грудня 1991 року № 1943-ХІІ

Утворити у Дніпропетровській області Петриківський район (центр – селище міського типу Петриківка) в складі Курилівської, Миколаївської, Петриківської селищних рад, Єлизаветівської, Колгоспівської, Хутірської, Чаплинської, Шультівської сільрад Царичанського і Лобойківської сільради Дніпропетровського районів. 13 грудня 1991 року № 1981-ХІІ

Утворити у Харківській області Печенізький район (центр – селище міського типу Печеніги) в складі: Печенізької селищної Ради, Артемівської, Борщівської, Мартівської, Новобурлуцької сільрад Чугуївського району. 13 грудня 1991 року № 1982-ХІІ

Віднести селище міського типу Первомайський Первомайського району Харківської області до категорії міст обласного підпорядкування. 13 грудня 1991 року № 1983-ХІІ

1992 рік

Віднести місто Ватутіне Звенигородського району Черкаської області до категорії міст обласного підпорядкування. 26 червня 1992 року № 2506-ХІІ

Віднести міста Жданівка, Докучаєвськ і Новогродівка Донецької області до категорії міст обласного підпорядкування. 26 червня 1992 року № 2507-XII

Віднести селище міського типу Світлодарське Дебальцівської міськради Донецької області до категорії міст районного підпорядкування і надалі іменувати його місто Світлодарськ. 26 червня 1992 року № 2508-XII

Утворити у Харківській області Коломацький район (центр – селище міського типу Коломак) у складі Коломацької селищної Ради, Різуненківської та Шляхівської сільрад Валківського, Покровської та Шелестівської сільрад Краснокутського районів. 4 травня 1993 року № 3175-XII

1993 рік

Віднести місто Нетішин Славутського району Хмельницької області до категорії міст обласного підпорядкування. 21 жовтня 1993 року № 3539-XII

Віднести місто Болехів Долинського району Івано-Франківської області до категорії міст обласного підпорядкування. 21 жовтня 1993 року № 3540-XII

Передати місто Молочанськ Токмацької міськради до складу Токмацького району. 17 листопада 1993 року № 3615-XII

Віднести селище міського типу Новодністровськ Сокирянського району Чернівецької області до категорії міст районного підпорядкування. 17 листопада 1993 року № 3616-XII

Перенести центр Поліського району Київської області в село Радинку. Назву району зберегти – Поліський. 17 листопада 1993 року № 3617-XII

Віднести селище міського типу Бурштин Галицького району Івано-Франківської області до категорії міст районного підпорядкування. 26 листопада 1993 року № 3666-XII

1994 рік

Віднести місто Березань Баришівського району Київської області до категорії міст обласного підпорядкування. 30 червня 1994 року № 72/94-ВР

1995 рік

Віднести селище міського типу Ржищів Кагарлицького району Київської області до категорії міст обласного підпорядкування. 6 червня 1995 року № 220/95-ВР

Віднести місто Острог Рівненської області до категорії міст обласного підпорядкування. 7 липня 1995 року № 275/95-ВР

1996 рік

Віднести селище міського типу Моршин Стрийського району Львівської області до категорії міст районного підпорядкування. 19 листопада 1996 року № 527/96-ВР

1997 рік

Передати до складу Северодонецької міськради Луганської області село Воеводівку з прилеглими землями Кремінського району загальною площею 854,4 гектара. 17 червня 1997 року № 352/97-ВР

Віднести селище міського типу Теплодар Центрального району міста Одеси Одеської області до категорії міст обласного значення. 17 червня 1997 року № 353/97-ВР

1998 рік

Віднести місто Хуст Хустського району Закарпатської області до категорії міст обласного значення. 3 лютого 1998 року № 66/98-ВР

1999 рік

Віднести місто Старокостянтинів Старокостянтинівського району Хмельницької області до категорії міст обласного значення. 15 грудня 1999 року № 1293-XIV

Віднести селище міського типу Шумськ 15 грудня
Шумського району Тернопільської області до 1999 року
категорії міст районного значення. № 1303-XIV

2000 рік

Віднести селище міського типу Пере- 13 січня
щепине Новомосковського району Дніпро- 2000 року
петровської області до категорії міст ра- № 1383-XIV
йонного значення.

Віднести місто Козятин Козятинського 13 липня
району Вінницької області до категорії міст 2000 року
обласного значення. № 1910-III

Віднести місто Новодністровськ Соки- 13 липня
рянського району Чернівецької області до 2000 року
категорії міст обласного значення. № 1913-III

Віднести місто Ладижин Тростянецького 19 жовтня
району Вінницької області до категорії міст 2000 року
обласного значення. № 2059-III

Віднести селище міського типу Березне 21 грудня
Березнівського району Рівненської області до 2000 року
категорії міст районного значення. № 2193-III

2001 рік

Віднести місто Берегове Берегівського 17 травня
району Закарпатської області до категорії 2001 року
міст обласного значення. № 2427-III

Віднести селище міського типу Ланівці 17 травня
Лановецького району Тернопільської області 2001 року
до категорії міст районного значення. № 2428-III

Віднести селище міського типу Баранівка 17 травня
Баранівського району Житомирської області 2001 року
до категорії міст районного значення. № 2429-III

*и
Заставкина!*

2.23. Статистичні дані про чисельність наявного населення та кількість адміністративно-територіальних одиниць по регіонах (станом на 1 січня 2001 року)

До наявного населення належить населення, яке знаходиться на момент перепису на даній території, враховуючи тимчасово проживаючих.

Міське і сільське населення. До міського населення належать особи, які проживають у міських поселеннях, до сільського, – які проживають у сільській місцевості. Міські поселення – це населені пункти, що затверджені законодавчими актами як міста та селища міського типу. Всі інші населені пункти – сільські.

До складу України входить 27 регіонів. За станом на 1 січня 2001 р. це 1 автономна республіка, 24 області, 2 міста зі спеціальним статусом. До міст, що мають спеціальний статус, відносять Київ та Севастополь, республіканського – міста, безпосередньо підпорядковані органам влади Автономної Республіки Крим, обласного – міста, безпосередньо підпорядковані органам влади області. Територія України складає 603,7 тис. кв. км, щільність населення – 82 особи на 1 кв. км.

Дані про адміністративно-територіальний поділ ґрунтуються на офіційних матеріалах: постановах Верховної Ради України, Автономної Республіки Крим, рішеннях обласних, районних та міських рад. Площа територій наводиться за даними Департаменту геодезії, картографії та кадастру Мінкоресурсів України. Показник щільності населення розрахований діленням кількості наявного населення на площу території.

Поточні розрахунки чисельності населення на 1 січня базуються на даних останнього перепису населення, до яких щорічно додаються кількість народжених і прибулих та віднімаються кількість померлих і вибулих.

Дані про кількість народжених і померлих базуються на статистичній обробці актів про народження та смерть, які заповнюються в органах РАГСу при реєстрації відповідних подій.

Дані про кількість мігрантів отримано в результаті обробки талонів статистичного обліку до листків прибуття та вибуття,

які заповнюються в органах МВС під час прописки і виписки мігрантів.

Природний приріст (скорочення) населення – різниця між кількістю народжених живими і кількістю померлих.

Міграційний приріст (скорочення) населення – різниця між кількістю прибулих на дану територію та кількістю вибулих за її межі.

Загальний приріст (скорочення) населення – сума природного приросту (скорочення) і міграційного приросту (скорочення).

Загальний приріст (скорочення) міського та сільського населення дорівнює сумі природного приросту (скорочення), міграційного приросту (скорочення) і кількості населення, яке перейшло в міське із сільського і, навпаки, внаслідок адміністративно-територіальних перетворень (згідно із законодавчими актами) сільських населених пунктів у міські і навпаки.

Умовні позначення, які використані у наведених нижче таблицях

тире (–) – явища не було;

символ (х) – заповнення рубрики за характером побудови таблиці неможливе або недоцільне;

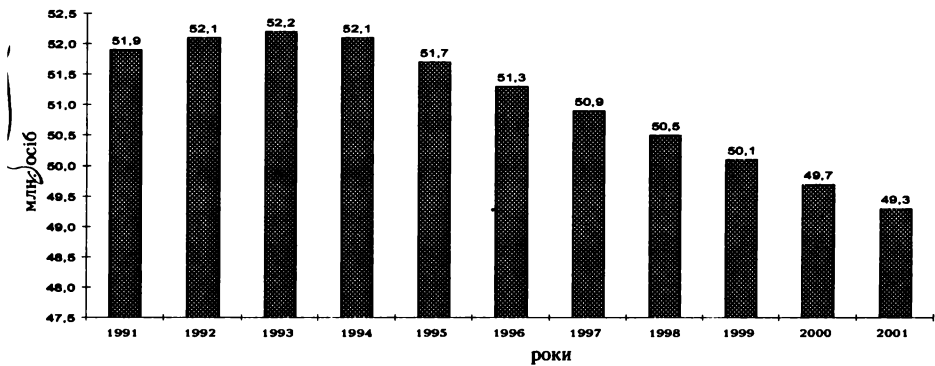
нуль (0,0) – явища відбулися, але у вимірах, менших за ті, що можуть бути виражені використаними у таблиці розрядами.

Довідка: дані по Автономній Республіці Крим наведено без урахування Севастополя та територій, що підпорядковані Севастопольській міськраді, а по Київській області – без Києва та смт Пуща-Водиця.

Формування загальної чисельності населення України

За останні десять років другого тисячоліття Україна втратила майже 2,6 млн осіб або 5,1 % усього населення, в тому числі 1,5 млн склали втрати міського населення і 1,1 млн – сільського.

Динаміка чисельності населення України за 1991-2001 рр.



Протягом 1991 і 1992 рр. чисельність населення зростала і на початок 1993 р. вона становила 52,2 млн осіб – найбільше за всю історію України. У наступні 8 років країна втратила майже стільки, скільки "придбала" за 16 попередніх років, і на початок 2001 р. чисельність населення України склала 49,3 млн осіб (майже стільки ж, за розрахунками, було на початок 1977 р. – 49,4 млн осіб).

Чисельність населення змінюється за рахунок природного та міграційного рухів. "Внесок" цих процесів у зміни не однаковий. У 1991-1992 рр. чисельність населення країни зростала за рахунок достатньо високих міграційних приростів, які за абсолютним значенням в 3-4 рази перевищували природне скорочення, що почалося саме з 1991 р. У 1993 р. під впливом подальшого природного скорочення населення, обсяг якого в абсолютному значенні перевищував вже міграційний приріст в 3,6 рази, чисельність населення почала зменшуватись. Починаючи з 1994 р., населення країни щорічно втрачає від 386 до 441 тис. осіб на рік і цей процес обумовлений як природним, так і міграційним скороченням.

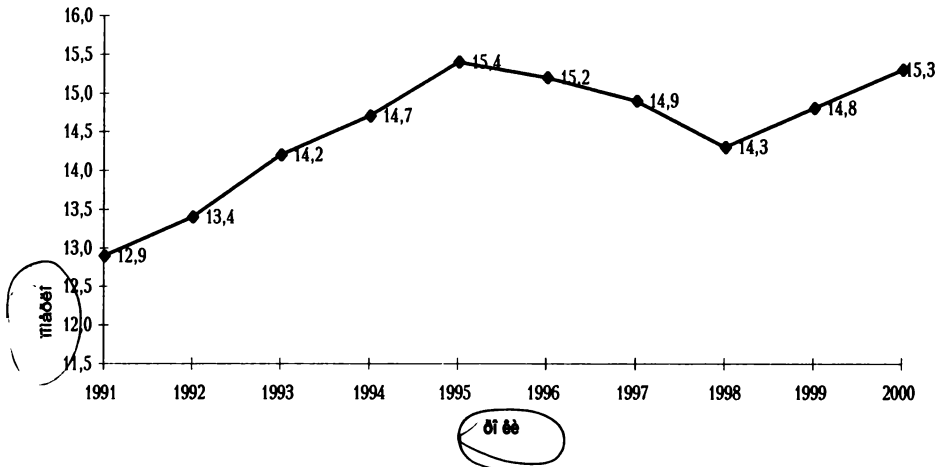
Природне скорочення населення збільшилось за 10 років з 39,1 тис. в 1991 р. до 373 тис. у 2000 р. Це сталося внаслідок як значного скорочення народжуваності, так і підвищення смертності.

Рівень народжуваності скоротився за цей період в Україні майже на 36 % (з 12,1 народжених на 1000 населення у 1991 р. до 7,8 у 2000 р.). До того ж, це скорочення здійснюється поступово з року в рік з середньорічним темпом зниження 5,3 % (за винятком 1999 і 2000 рр., коли народжуваність залишилась на одному рівні – 7,8). На зменшення народжу-

ваності впливає і зниження шлюбності, показник якої скоротився з 9,5 шлюбів на 1000 населення в 1991 р. до 5,5 (або на 42,1 %) у 2000 р.

Зростання рівня смертності в Україні протягом останнього десятиріччя носить хвилеподібний характер.

Динаміка смертності населення України за 1991-2000 рр.



Перша "хвиля" припадає на 1991-1995 рр. (зростання з 12,9 до 15,4 померлих на 1000 населення), в 1996-1998 рр. відбувається зниження смертності (до 14,3), а згодом, в 1999-2000 рр. – знову підвищення (друга "хвиля") – до 15,3 померлих на 1000 населення. А загальне зростання рівня смертності за 1991-2000 рр. дорівнює майже 19 %.

Міграційні процеси в Україні зазнали значних змін протягом останнього десятиріччя: якщо в 1991-1993 рр. сальдо міграції було позитивним і це збільшило чисельність населення країни майже на 500 тис. осіб, то у наступні роки аж до 2000 р. від'ємне сальдо міграції посилює процес скорочення населення (його частка за 1994-2000 рр. у загальному скороченні населення складала майже чверть). У 1999 і 2000 рр. з'явилась надія на деяке покращення ситуації: міграційне скорочення населення зменшилось більше ніж у 2 рази. Таке сальдо міграції на 88 % і більше сформувалось внаслідок міграційного обміну з країнами далекого зарубіжжя, тоді як у країни СНД відтік населення значно скоротився.

Чисельність наявного населення по регіонах України (тис. осіб)

| Регіони | На 1 січня 2001 року | | | Середньорічна за 2000 рік | | |
|----------------------------|----------------------|----------------|----------------|---------------------------|----------------|----------------|
| | Все населення | Міське | Сільське | Все населення | Міське | Сільське |
| Україна | 49291,2 | 33537,2 | 15754,0 | 49501,0 | 33666,9 | 15834,1 |
| Автономна | | | | | | |
| Республіка Крим | 2100,7 | 1315,9 | 784,8 | 2109,2 | 1321,7 | 787,5 |
| Вінницька | 1799,1 | 877,0 | 922,1 | 1807,2 | 879,5 | 927,7 |
| Волинська | 1054,2 | 549,5 | 504,7 | 1056,5 | 551,2 | 505,3 |
| Дніпропетровська | 3678,0 | 3074,0 | 604,0 | 3695,3 | 3088,5 | 606,8 |
| Донецька | 4893,6 | 4410,1 | 483,5 | 4923,3 | 4437,6 | 485,7 |
| Житомирська | 1420,5 | 804,0 | 616,5 | 1426,6 | 805,2 | 621,4 |
| Закарпатська | 1282,0 | 499,1 | 782,9 | 1283,0 | 499,7 | 783,3 |
| Запорізька | 1983,9 | 1519,1 | 464,8 | 1994,3 | 1526,9 | 467,4 |
| Івано-Франківська | 1453,7 | 631,5 | 822,2 | 1455,3 | 632,4 | 822,9 |
| Київська | 1810,5 | 1065,7 | 744,8 | 1820,5 | 1064,7 | 755,8 |
| Кіровоградська | 1152,9 | 706,9 | 446,0 | 1160,7 | 711,4 | 449,3 |
| Луганська | 2607,4 | 2251,6 | 355,8 | 2625,2 | 2267,3 | 357,9 |
| Львівська | 2703,3 | 1644,0 | 1059,3 | 2709,9 | 1647,8 | 1062,1 |
| Миколаївська | 1286,8 | 849,1 | 437,7 | 1292,8 | 853,3 | 439,5 |
| Одеська | 2491,7 | 1640,5 | 851,2 | 2501,0 | 1646,8 | 854,2 |
| Полтавська | 1660,2 | 982,3 | 677,9 | 1668,9 | 986,2 | 682,7 |
| Рівненська | 1184,4 | 563,0 | 621,4 | 1186,2 | 564,5 | 621,7 |
| Сумська | 1318,8 | 859,9 | 458,9 | 1328,2 | 865,4 | 462,8 |
| Тернопільська | 1151,1 | 509,4 | 641,7 | 1154,4 | 510,8 | 643,6 |
| Харківська | 2940,7 | 2326,1 | 614,6 | 2955,3 | 2335,4 | 619,9 |
| Херсонська | 1213,0 | 745,4 | 467,6 | 1219,7 | 749,6 | 470,1 |
| Хмельницька | 1447,2 | 772,3 | 674,9 | 1453,9 | 773,9 | 680,0 |
| Черкаська | 1435,2 | 788,8 | 646,4 | 1443,0 | 792,9 | 650,1 |
| Чернівецька | 929,2 | 397,7 | 531,5 | 930,8 | 398,4 | 532,4 |
| Чернігівська | 1267,6 | 751,6 | 516,0 | 1276,4 | 755,2 | 521,2 |
| Київ (міськрада) | 2637,1 | 2637,1 | х | 2634,5 | 2634,5 | х |
| Севастополь (міськрада) | 388,4 | 365,6 | 22,8 | 388,9 | 366,1 | 22,8 |

**Територія та щільність населення
по регіонах України на 1 січня 2001 року**

| Регіони | Територія, тис. км ² | Щільність населення, осіб на 1 км ² | Частка (%) в населенні України | |
|---------------------------|------------------------------------|--|--------------------------------|-------------|
| | | | міського | сільського |
| Україна | 603,7 | 82 | 68,0 | 32,0 |
| Автономна Республіка Крим | 26,1 | 80 | 62,6 | 37,4 |
| Вінницька | 26,5 | 68 | 48,7 | 51,3 |
| Волинська | 20,2 | 52 | 52,1 | 47,9 |
| Дніпропетровська | 31,9 | 115 | 83,6 | 16,4 |
| Донецька | 26,5 | 185 | 90,1 | 9,9 |
| Житомирська | 29,9 | 48 | 56,6 | 43,4 |
| Закарпатська | 12,8 | 100 | 38,9 | 61,1 |
| Запорізька | 27,2 | 73 | 76,6 | 23,4 |
| Івано-Франківська | 13,9 | 105 | 43,4 | 56,6 |
| Київська | 28,1 | 64 | 58,9 | 41,1 |
| Кіровоградська | 24,6 | 47 | 61,3 | 38,7 |
| Луганська | 26,7 | 98 | 86,4 | 13,6 |
| Львівська | 21,8 | 124 | 60,8 | 39,2 |
| Миколаївська | 24,6 | 52 | 66,0 | 34,0 |
| Одеська | 33,3 | 75 | 65,8 | 34,2 |
| Полтавська | 28,8 | 58 | 59,2 | 40,8 |
| Рівненська | 20,1 | 59 | 47,5 | 52,5 |
| Сумська | 23,8 | 55 | 65,2 | 34,8 |
| Тернопільська | 13,8 | 83 | 44,3 | 55,7 |
| Харківська | 31,4 | 94 | 79,1 | 20,9 |
| Херсонська | 28,5 | 43 | 61,5 | 38,5 |
| Хмельницька | 20,6 | 70 | 53,4 | 46,6 |
| Черкаська | 20,9 | 69 | 55,0 | 45,0 |
| Чернівецька | 8,1 | 115 | 42,8 | 57,2 |
| Чернігівська | 31,9 | 40 | 59,3 | 40,7 |
| Київ (міськрада) | 0,8 | 3296 | 100,0 | x |
| Севастополь (міськрада) | 0,9 | 432 | 94,1 | 5,9 |

**Формування приросту (скорочення) чисельності
населення України за 2000 рік**

Міські поселення та сільська місцевість

| Регіони | тисяч осіб | | | | | 2001 р. у відсотках до 2000 р. |
|------------------------------|--|----------------------|----------------------|--------------------|--|--------------------------------------|
| | Наявне населення на 1 січня 2000 р. | Загальний приріст | Природний приріст | Сальдо міграції | Наявне населення на 1 січня 2001 р. | |
| Україна | 49710,8 | -419,6 | -373,0 | -46,6 | 49291,2 | 99,2 |
| Автономна Республіка Крим | 2117,7 | -17,0 | -13,6 | -3,4 | 2100,7 | 99,2 |
| Вінницька | 1815,3 | -16,2 | -15,3 | -0,9 | 1799,1 | 99,1 |
| Волинська | 1058,7 | -4,5 | -3,0 | -1,5 | 1054,2 | 99,6 |
| Дніпропетровська | 3712,6 | -34,6 | -33,5 | -1,1 | 3678,0 | 99,1 |
| Донецька | 4953,0 | -59,4 | -53,5 | -5,9 | 4893,6 | 98,8 |
| Житомирська | 1432,7 | -12,2 | -10,5 | -1,7 | 1420,5 | 99,1 |
| Закарпатська | 1284,0 | -2,0 | 0,5 | -2,5 | 1282,0 | 99,8 |
| Запорізька | 2004,8 | -20,9 | -17,0 | -3,9 | 1983,9 | 99,0 |
| Івано- Франківська | 1456,8 | -3,1 | -2,7 | -0,4 | 1453,7 | 99,8 |
| Київська | 1830,5 | -20,0 | -16,6 | -3,4 | 1810,5 | 98,9 |
| Кіровоградська | 1168,5 | -15,6 | -11,7 | -3,9 | 1152,9 | 98,7 |
| Луганська | 2643,0 | -35,6 | -30,0 | -5,6 | 2607,4 | 98,7 |
| Львівська | 2716,6 | -13,3 | -8,8 | -4,5 | 2703,3 | 99,5 |
| Миколаївська | 1298,8 | -12,0 | -9,9 | -2,1 | 1286,8 | 99,1 |
| Одеська | 2510,4 | -18,7 | -17,8 | -0,9 | 2491,7 | 99,3 |
| Полтавська | 1677,6 | -17,4 | -18,1 | 0,7 | 1660,2 | 99,0 |
| Рівненська | 1187,9 | -3,5 | -1,6 | -1,9 | 1184,4 | 99,7 |
| Сумська | 1337,7 | -18,9 | -14,7 | -4,2 | 1318,8 | 98,6 |
| Тернопільська | 1157,6 | -6,5 | -5,2 | -1,3 | 1151,1 | 99,4 |
| Харківська | 2969,9 | -29,2 | -28,5 | -0,7 | 2940,7 | 99,0 |
| Херсонська | 1226,4 | -13,4 | -8,3 | -5,1 | 1213,0 | 98,9 |
| Хмельницька | 1460,6 | -13,4 | -10,2 | -3,2 | 1447,2 | 99,1 |
| Черкаська | 1450,8 | -15,6 | -14,1 | -1,5 | 1435,2 | 98,9 |
| Чернівецька | 932,3 | -3,1 | -2,3 | -0,8 | 929,2 | 99,7 |
| Чернігівська | 1285,3 | -17,7 | -16,4 | -1,3 | 1267,6 | 98,6 |
| Київ (міськрада) | 2631,9 | 5,2 | -7,7 | 12,9 | 2637,1 | 100,2 |
| Севастополь (міськрада) | 389,4 | -1,0 | -2,5 | 1,5 | 388,4 | 99,7 |

Міські поселення

| Регіони | тисяч осіб | | | | | | 2001 р. у відсотках до 2000 р. |
|---------------------------------|---|----------------------|---------------------------|--------------------|---------------------------------|--|---|
| | Наявне населення на 1 січня 2000 р. | Загальний приріст | у тому числі: | | адмін.- тер. перетворення | Наявне насе- лення на 1 січня 2001 р. | |
| | | | природ- ний приріст | сальдо міграції | | | |
| Україна | 33796,5 | -259,3 | -219,1 | -58,7 | 18,5 | 33537,2 | 99,2 |
| Автономна Республіка Крим | 1327,6 | -11,7 | -9,3 | -1,9 | -0,5 | 1315,9 | 99,1 |
| Вінницька | 881,9 | -4,9 | -3,2 | -1,7 | | 877,0 | 99,4 |
| Волинська | 552,9 | -3,4 | -0,8 | -2,6 | | 549,5 | 99,4 |
| Дніпропетров- ська | 3103,0 | -29,0 | -25,8 | -3,2 | | 3074,0 | 99,1 |
| Донецька | 4465,1 | -55,0 | -48,0 | -7,0 | | 4410,1 | 98,8 |
| Житомирська | 806,3 | -2,3 | -3,3 | -3,1 | 4,1 | 804,0 | 99,7 |
| Закарпатська | 500,2 | -1,1 | -0,1 | -1,0 | | 499,1 | 99,8 |
| Запорізька | 1534,8 | -15,7 | -11,3 | -4,4 | | 1519,1 | 99,0 |
| Івано- Франківська | 633,2 | -1,7 | -0,3 | -1,4 | | 631,5 | 99,7 |
| Київська | 1063,7 | 2,0 | -5,0 | -3,0 | 10,0 | 1065,7 | 100,2 |
| Кіровоградська | 715,9 | -9,0 | -5,5 | -3,5 | | 706,9 | 98,7 |
| Луганська | 2282,9 | -31,3 | -25,0 | -6,3 | | 2251,6 | 98,6 |
| Львівська | 1651,7 | -7,7 | -3,1 | -4,6 | | 1644,0 | 99,5 |
| Миколаївська | 857,5 | -8,4 | -6,2 | -2,2 | | 849,1 | 99,0 |
| Одеська | 1653,2 | -12,7 | -10,7 | -2,0 | | 1640,5 | 99,2 |
| Полтавська | 990,1 | -7,8 | -6,8 | -1,0 | | 982,3 | 99,2 |
| Рівненська | 566,0 | -3,0 | -0,4 | -2,6 | | 563,0 | 99,5 |
| Сумська | 871,0 | -11,1 | -6,3 | -4,8 | | 859,9 | 98,7 |
| Тернопільська | 512,1 | -2,7 | -0,2 | -2,5 | | 509,4 | 99,5 |
| Харківська | 2344,6 | -18,5 | -20,2 | -2,5 | 4,2 | 2326,1 | 99,2 |
| Херсонська | 753,8 | -8,4 | -5,4 | -3,0 | | 745,4 | 98,9 |
| Хмельницька | 775,5 | -3,2 | -1,3 | -2,6 | 0,7 | 772,3 | 99,6 |
| Черкаська | 797,0 | -8,2 | -4,6 | -3,6 | | 788,8 | 99,0 |
| Чернівецька | 399,0 | -1,3 | -0,7 | -0,6 | | 397,7 | 99,7 |
| Чернігівська | 758,9 | -7,3 | -5,5 | -1,8 | | 751,6 | 99,0 |
| Київ (міськрада) | 2631,9 | 5,2 | -7,7 | 12,9 | | 2637,1 | 100,2 |
| Севастополь (міськрада) | 366,7 | -1,1 | -2,4 | 1,3 | | 365,6 | 99,7 |

Сільська місцевість

| Регіони | тисяч осіб | | | | | | 2001 р. у відсотках до 2000 р. |
|---------------------------------|---|---------------------------------|---------------------------|--------------------|---|---|--------------------------------------|
| | Найвне Населення на 1 січня 2000 р. | Загал- льний при- ріст | у тому числі: | | адмін.- тер- перет- ворен- ня | Найв- не насе- лення на 1 січня 2001 р. | |
| | | | природ- ний приріст | сальдо міграції | | | |
| Україна | 15914,3 | -160,3 | -153,9 | 12,1 | -18,5 | 15754,0 | 99,0 |
| Автономна Республіка Крим | 790,1 | -5,3 | -4,3 | -1,5 | 0,5 | 784,8 | 99,3 |
| Вінницька | 933,4 | -11,3 | -12,1 | 0,8 | | 922,1 | 98,8 |
| Волинська | 505,8 | -1,1 | -2,2 | 1,1 | | 504,7 | 99,8 |
| Дніпропетров- ська | 609,6 | -5,6 | -7,7 | 2,1 | | 604,0 | 99,1 |
| Донецька | 487,9 | -4,4 | -5,5 | 1,1 | | 483,5 | 99,1 |
| Житомирська | 626,4 | -9,9 | -7,2 | 1,4 | -4,1 | 616,5 | 98,4 |
| Закарпатська | 783,8 | -0,9 | 0,6 | -1,5 | | 782,9 | 99,9 |
| Запорізька | 470,0 | -5,2 | -5,7 | 0,5 | | 464,8 | 98,9 |
| Івано- Франківська | 823,6 | -1,4 | -2,4 | 1,0 | | 822,2 | 99,8 |
| Київська | 766,8 | -22,0 | -11,6 | -0,4 | -10,0 | 744,8 | 97,1 |
| Кіровоградська | 452,6 | -6,6 | -6,2 | -0,4 | | 446,0 | 98,5 |
| Луганська | 360,1 | -4,3 | -5,0 | 0,7 | | 355,8 | 98,8 |
| Львівська | 1064,9 | -5,6 | -5,7 | 0,1 | | 1059,3 | 99,5 |
| Миколаївська | 441,3 | -3,6 | -3,7 | 0,1 | | 437,7 | 99,2 |
| Одеська | 857,2 | -6,0 | -7,1 | 1,1 | | 851,2 | 99,3 |
| Полтавська | 687,5 | -9,6 | -11,3 | 1,7 | | 677,9 | 98,6 |
| Рівненська | 621,9 | -0,5 | -1,2 | 0,7 | | 621,4 | 99,9 |
| Сумська | 466,7 | -7,8 | -8,4 | 0,6 | | 458,9 | 98,3 |
| Тернопільська | 645,5 | -3,8 | -5,0 | 1,2 | | 641,7 | 99,4 |
| Харківська | 625,3 | -10,7 | -8,3 | 1,8 | -4,2 | 614,6 | 98,3 |
| Херсонська | 472,6 | -5,0 | -2,9 | -2,1 | | 467,6 | 98,9 |
| Хмельницька | 685,1 | -10,2 | -8,9 | -0,6 | -0,7 | 674,9 | 98,5 |
| Черкаська | 653,8 | -7,4 | -9,5 | 2,1 | | 646,4 | 98,9 |
| Чернівецька | 533,3 | -1,8 | -1,6 | -0,2 | | 531,5 | 99,7 |
| Чернігівська | 526,4 | -10,4 | -10,9 | 0,5 | | 516,0 | 98,0 |
| Київ (міськрада) | x | x | x | x | x | x | x |
| Севастополь (міськрада) | 22,7 | 0,1 | -0,1 | 0,2 | - | 22,8 | 100,4 |

Міські поселення та сільська місцевість

| Регіони | на 1000 осіб | | |
|---------------------------|-------------------|-------------------|-----------------|
| | Загальний приріст | у тому числі : | |
| | | природний приріст | сальдо міграції |
| Україна | -8,4 | -7,5 | -0,9 |
| Автономна Республіка Крим | -8,1 | -6,4 | -1,7 |
| Вінницька | -8,9 | -8,4 | -0,5 |
| Волинська | -4,2 | -2,8 | -1,4 |
| Дніпропетровська | -9,3 | -9,0 | -0,3 |
| Донецька | -12,0 | -10,9 | -1,1 |
| Житомирська | -8,6 | -7,4 | -1,2 |
| Закарпатська | -1,6 | 0,4 | -2,0 |
| Запорізька | -10,5 | -8,5 | -2,0 |
| Івано-Франківська | -2,1 | -1,8 | -0,3 |
| Київська | -11,0 | -9,1 | -1,9 |
| Кіровоградська | -13,5 | -10,1 | -3,4 |
| Луганська | -13,5 | -11,4 | -2,1 |
| Львівська | -4,9 | -3,3 | -1,6 |
| Миколаївська | -9,4 | -7,7 | -1,7 |
| Одеська | -7,6 | -7,2 | -0,4 |
| Полтавська | -10,5 | -10,9 | 0,4 |
| Рівненська | -3,0 | -1,4 | -1,6 |
| Сумська | -14,3 | -11,1 | -3,2 |
| Тернопільська | -5,5 | -4,4 | -1,1 |
| Харківська | -9,9 | -9,7 | -0,2 |
| Херсонська | -10,9 | -6,8 | -4,1 |
| Хмельницька | -9,1 | -7,0 | -2,1 |
| Черкаська | -10,9 | -9,8 | -1,1 |
| Чернівецька | -3,3 | -2,5 | -0,8 |
| Чернігівська | -13,8 | -12,8 | -1,0 |
| Київ (міськрада) | 1,9 | -2,9 | 4,8 |
| Севастополь (міськрада) | -2,4 | -6,3 | 3,9 |

Міські поселення

| Регіони | на 1000 осіб | | | |
|------------------------------|----------------------|----------------------|--------------------|-----------------------------|
| | Загальний приріст | у тому числі : | | |
| | | природний приріст | сальдо міграції | адм.-терит. перетворення |
| Україна | -7,7 | -6,5 | -1,7 | 0,5 |
| Автономна Республіка Крим | -8,9 | -7,0 | -1,5 | -0,4 |
| Вінницька | -5,5 | -3,6 | -1,9 | |
| Волинська | -6,2 | -1,5 | -4,7 | |
| Дніпропетровська | -9,4 | -8,3 | -1,1 | |
| Донецька | -12,4 | -10,8 | -1,6 | |
| Житомирська | -2,8 | -4,1 | -3,8 | 5,1 |
| Закарпатська | -2,1 | -0,2 | -1,9 | |
| Запорізька | -10,3 | -7,4 | -2,9 | |
| Івано-Франківська | -2,7 | -0,4 | -2,3 | |
| Київська | 1,9 | -4,7 | -2,8 | 9,4 |
| Кіровоградська | -12,8 | -7,8 | -5,0 | |
| Луганська | -13,8 | -11,0 | -2,8 | |
| Львівська | -4,7 | -1,9 | -2,8 | |
| Миколаївська | -9,9 | -7,3 | -2,6 | |
| Одеська | -7,7 | -6,5 | -1,2 | |
| Полтавська | -7,9 | -6,9 | -1,0 | |
| Рівненська | -5,4 | -0,7 | -4,7 | |
| Сумська | -12,7 | -7,2 | -5,5 | |
| Тернопільська | -5,3 | -0,3 | -5,0 | |
| Харківська | -7,9 | -8,6 | -1,1 | 1,8 |
| Херсонська | -11,2 | -7,3 | -3,9 | |
| Хмельницька | -4,1 | -1,7 | -3,3 | 0,9 |
| Черкаська | -10,4 | -5,9 | -4,5 | |
| Чернівецька | -3,1 | -1,7 | -1,4 | |
| Чернігівська | -9,7 | -7,3 | -2,4 | |
| Київ (міськрада) | 2,0 | -2,9 | 4,9 | |
| Севастополь (міськрада) | -2,9 | -6,4 | 3,5 | - |

Сільська місцевість

| Регіони | на 1000 осіб | | | |
|--------------------------------|----------------------|----------------------|--------------------|----------------------------------|
| | Загальний приріст | у тому числі : | | |
| | | природний приріст | сальдо міграції | адм.-терит. перетворен- ня |
| Україна | -10,1 | -9,7 | 0,8 | -1,2 |
| ✓ Автономна Республіка Крим | -6,7 | -5,4 | -1,9 | 0,6 |
| ✓ Вінницька | -12,1 | -13,0 | 0,9 | |
| ✓ Волинська | -2,2 | -4,3 | 2,1 | |
| ✓ Дніпропетровська | -9,2 | -12,7 | 3,5 | |
| ✓ Донецька | -9,0 | -11,3 | 2,3 | |
| ✓ Житомирська | -16,1 | -11,7 | 2,2 | -6,6 |
| ✓ Закарпатська | -1,2 | 0,8 | -2,0 | |
| ✓ Запорізька | -11,1 | -12,2 | 1,1 | |
| ✓ Івано-Франківська | -1,6 | -2,9 | 1,3 | |
| ✓ Київська | -29,1 | -15,3 | -0,6 | -13,2 |
| ✓ Кіровоградська | -14,7 | -13,8 | -0,9 | |
| ✓ Луганська | -12,1 | -14,0 | 1,9 | |
| ✓ Львівська | -5,2 | -5,3 | 0,1 | |
| ✓ Миколаївська | -8,3 | -8,4 | 0,1 | |
| ✓ Одеська | -7,1 | -8,4 | 1,3 | |
| ✓ Полтавська | -14,1 | -16,6 | 2,5 | |
| ✓ Рівненська | -0,7 | -1,9 | 1,2 | |
| ✓ Сумська | -17,1 | -18,3 | 1,2 | |
| ✓ Тернопільська | -5,9 | -7,8 | 1,9 | |
| ✓ Харківська | -17,4 | -13,5 | 2,9 | -6,8 |
| Херсонська | -10,7 | -6,2 | -4,5 | |
| Хмельницька | -15,0 | -13,1 | -0,9 | -1,0 |
| ✓ Черкаська | -11,3 | -14,6 | 3,3 | |
| Чернівецька | -3,5 | -3,0 | -0,5 | |
| Чернігівська | -19,9 | -20,9 | 1,0 | |
| Київ (міськрада) | x | x | x | x |
| Севастополь (міськрада) | 6,6 | -4,0 | 10,6 | - |

**Чисельність наявного населення міст з кількістю жителів
понад 100 тисяч осіб на 1 січня 2001 року (тис.осіб)***

| Міста | 1989 р. | 1999 р. | 2000 р. | 2001 р. |
|---------------------------|---------|---------|---------|---------|
| Алчевськ | 126 | 120 | 119 | 117 |
| Бердянськ | 133 | 131 | 130 | 129 |
| Біла Церква | 197 | 215 | 215 | 216 |
| Вінниця | 374 | 390 | 391 | 391 |
| Горлівка | 338 | 304 | 299 | 294 |
| Дніпродзержинськ | 282 | 272 | 270 | 267 |
| Дніпропетровськ | 1178 | 1113 | 1103 | 1094 |
| Донецьк | 1113 | 1058 | 1050 | 1042 |
| Євпаторія | 108 | 113 | 112 | 112 |
| Єнакієве | 120 | 107 | 105 | 103 |
| Житомир | 292 | 298 | 297 | 294 |
| Запоріжжя | 881 | 856 | 848 | 840 |
| Івано-Франківськ | 214 | 237 | 237 | 237 |
| Кам'янець- Подільський | 103 | 109 | 109 | 109 |
| Керч | 174 | 164 | 162 | 160 |
| Кіровоград | 270 | 268 | 265 | 263 |
| Київ | 2595 | 2618 | 2624 | 2629 |
| Краматорськ | 198 | 188 | 186 | 184 |
| Кременчук | 236 | 239 | 239 | 237 |
| Кривий Ріг | 724 | 709 | 703 | 697 |
| Лисичанськ | 127 | 118 | 116 | 115 |
| Луганськ | 497 | 472 | 469 | 465 |
| Луцьк | 198 | 218 | 217 | 215 |
| Львів | 791 | 790 | 788 | 786 |
| Макіївка | 425 | 390 | 384 | 378 |
| Маріуполь | 519 | 495 | 490 | 485 |
| Мелітополь | 173 | 170 | 169 | 167 |
| Миколаїв | 524 | 512 | 508 | 503 |
| Нікополь | 158 | 151 | 149 | 148 |
| Одеса | 1115 | 1020 | 1011 | 1002 |
| Павлоград | 131 | 128 | 127 | 125 |
| Полтава | 315 | 315 | 313 | 310 |
| Рівне | 228 | 245 | 245 | 244 |
| Севастополь | 356 | 351 | 348 | 347 |
| Сєверодонецьк | 131 | 128 | 127 | 125 |
| Сімферополь | 345 | 339 | 339 | 337 |
| Слов'янськ | 135 | 128 | 127 | 125 |
| Суми | 291 | 298 | 294 | 290 |
| Тернопіль | 206 | 235 | 236 | 234 |
| Ужгород | 117 | 127 | 127 | 126 |
| Харків | 1610 | 1510 | 1500 | 1490 |
| Херсон | 355 | 356 | 353 | 350 |
| Хмельницький | 237 | 261 | 262 | 262 |
| Черкаси | 290 | 309 | 309 | 307 |
| Чернівці | 257 | 258 | 259 | 259 |
| Чернігів | 300 | 313 | 313 | 311 |

Примітка: * У межах міст

**Чисельність наявного населення міст, районів і селищ
міського типу на 1 січня 2001 року (тис.осіб)**

| Регіони, населені пункти | Все населення | У тому числі : | |
|----------------------------------|----------------|----------------|----------------|
| | | міське | сільське |
| УКРАЇНА | 49291,2 | 33537,2 | 15754,0 |
| Київ (міськрада) | 2637,1 | 2637,1 | |
| у тому числі | | | |
| м. Київ | 2628,8 | 2628,8 | |
| смт Пуща-Водиця | 8,3 | 8,3 | |
| Севастополь (міськрада) | 388,4 | 365,6 | 22,8 |
| у тому числі | | | |
| м. Севастополь | 346,8 | 346,8 | |
| м. Інкерман | 13,0 | 13,0 | |
| смт Кача | 9,5 | 5,8 | 3,7 |
| Автономна Республіка Крим | 2100,7 | 1315,9 | 784,8 |
| Сімферополь (міськрада) | 360,6 | 360,0 | 0,6 |
| у тому числі | | | |
| м. Сімферополь | 336,9 | 336,9 | |
| смт Аграрне | 5,4 | 5,4 | |
| смт Аерофлотський | 3,2 | 3,2 | |
| смт Гресівський | 11,5 | 10,9 | 0,6 |
| смт Комсомольське | 3,6 | 3,6 | |
| Алушта (міськрада) | 59,0 | 42,5 | 16,5 |
| у тому числі | | | |
| м. Алушта | 34,0 | 34,0 | |
| смт Партеніт | 9,5 | 8,5 | 1,0 |
| Армянськ (міськрада) | 26,6 | 24,2 | 2,4 |
| у тому числі | | | |
| м. Армянськ | 24,2 | 24,2 | |
| Джанкой | 45,8 | 45,8 | |
| Євпаторія (міськрада) | 128,5 | 128,5 | |
| у тому числі | | | |
| м. Євпаторія | 111,7 | 111,7 | |
| смт Заозерне | 6,6 | 6,6 | |
| смт Мирний | 4,1 | 4,1 | |
| смт Новоозерне | 6,1 | 6,1 | |
| Керч | 160,1 | 160,1 | |
| Красноперекопськ | 31,2 | 31,2 | |
| Саки | 29,8 | 29,8 | |
| Судак (міськрада) | 34,8 | 19,9 | 14,9 |
| у тому числі | | | |
| м. Судак | 18,5 | 18,5 | |
| смт Новий Світ | 1,4 | 1,4 | - |

| Регіони, населені пункти | Все населення | У тому числі : | |
|------------------------------|---------------|----------------|-------------|
| | | міське | сільське |
| Феодосія (міськрада) | 112,4 | 102,0 | 10,4 |
| у тому числі | | | |
| м. Феодосія | 77,3 | 77,3 | |
| смт Коктебель | 3,5 | 2,9 | 0,6 |
| смт Курортне | 0,3 | 0,3 | |
| смт Орджонікідзе | 3,8 | 3,8 | |
| смт Приморський | 14,5 | 14,5 | |
| смт Щебетовка | 3,2 | 3,2 | |
| Ялта (міськрада) | 157,2 | 154,2 | 3,0 |
| у тому числі | | | |
| м. Ялта | 83,5 | 83,5 | |
| м. Алупка | 10,2 | 10,2 | |
| смт Берегове | 0,8 | 0,8 | |
| смт Виноградне | 0,9 | 0,9 | |
| смт Восход | 0,6 | 0,6 | |
| смт Гаспра | 14,0 | 14,0 | |
| смт Голуба Затока | 0,5 | 0,5 | |
| смт Гурзуф | 12,0 | 10,9 | 1,1 |
| смт Кацівелі | 0,6 | 0,6 | |
| смт Корєіз | 8,0 | 8,0 | |
| смт Краснокам'янка | 1,0 | 1,0 | |
| смт Курпати | 1,3 | 1,3 | |
| смт Лівадія | 2,5 | 1,9 | 0,6 |
| смт Масандра | 7,0 | 7,0 | |
| смт Нікіта | 2,2 | 2,2 | |
| смт Ореанда | 1,0 | 1,0 | |
| смт Відрадне | 0,7 | 0,7 | |
| смт Паркове | 0,6 | 0,6 | |
| смт Понизівка | 0,4 | 0,4 | |
| смт Санаторне | 0,7 | 0,7 | |
| смт Сімеїз | 5,1 | 4,3 | 0,8 |
| смт Советське | 0,7 | 0,7 | |
| смт Форос | 2,9 | 2,4 | 0,5 |
| Бахчисарайський район | 95,6 | 34,8 | 60,8 |
| у тому числі | | | |
| м. Бахчисарай | 27,5 | 27,5 | |
| смт Куйбишеве | 6,0 | 2,9 | 3,1 |
| смт Научний | 1,2 | 1,2 | |
| смт Поштове | 8,2 | 3,2 | 5,0 |
| Білогірський район | 67,1 | 23,0 | 44,1 |
| у тому числі | | | |
| м. Білогірськ | 16,9 | 16,9 | |
| смт Зуя | 9,6 | 6,1 | 3,5 |
| Джанкойський район | 85,5 | 7,9 | 77,6 |
| у тому числі | | | |
| смт Азовське | 4,4 | 4,4 | |
| смт Вільне | 3,5 | 3,5 | - |

| Регіони, населені пункти | Все населення | У тому числі : | |
|---------------------------------|---------------|----------------|--------------|
| | | міське | сільське |
| Кіровський район | 60,7 | 19,0 | 41,7 |
| у тому числі | | | |
| м. Старий Крим | 10,6 | 10,6 | |
| смт Кіровське | 8,4 | 8,4 | |
| Красногвардійський район | 94,4 | 22,0 | 72,4 |
| у тому числі | | | |
| смт Красногвардійське | 12,5 | 11,6 | 0,9 |
| смт Октябрське | 10,4 | 10,4 | |
| Красноперекопський район | 32,1 | | 32,1 |
| Ленінський район | 75,8 | 28,7 | 47,1 |
| у тому числі | | | |
| м. Щолкіне | 12,9 | 12,9 | |
| смт Багерове | 7,1 | 6,8 | 0,3 |
| смт Леніне | 9,0 | 9,0 | |
| Нижньогірський район | 58,3 | 10,5 | 47,8 |
| у тому числі : | | | |
| смт Нижньогірський | 12,3 | 10,5 | 1,8 |
| Первомайський район | 40,8 | 8,5 | 32,3 |
| у тому числі : | | | |
| смт Первомайське | 9,5 | 8,5 | 1,0 |
| Роздольненський район | 38,0 | 11,9 | 26,1 |
| у тому числі | | | |
| смт Роздольне | 8,1 | 8,1 | |
| смт Новоселівське | 3,9 | 3,8 | 0,1 |
| Сакський район | 82,6 | 6,6 | 76,0 |
| у тому числі | | | |
| смт Новофедорівка | 6,6 | 6,6 | |
| Сімферопольський район | 149,4 | 21,5 | 127,9 |
| у тому числі | | | |
| смт Гвардійське | 22,1 | 13,2 | 8,9 |
| смт Молодіжне | 6,9 | 5,7 | 1,2 |
| смт Миколаївка | 6,3 | 2,6 | 3,7 |
| Советський район | 38,3 | 11,2 | 27,1 |
| у тому числі | | | |
| смт Советський | 11,2 | 11,2 | |
| Чорноморський район | 36,1 | 12,1 | 24,0 |
| у тому числі | | | |
| смт Чорноморське | 12,1 | 12,1 | |
| Вінницька область | 1799,1 | 877,0 | 922,1 |
| Вінниця | 390,5 | 390,5 | |
| Жмеринка | 40,8 | 40,8 | |
| Козятин (міськрада) | 29,6 | 29,6 | |
| у тому числі : | | | |
| Козятин | 28,5 | 28,5 | |
| смт Залізничне | 1,1 | 1,1 | |
| Ладизин (міськрада) | 23,4 | 22,4 | 1,0 |
| Могилів-Подільський (міськрада) | 36,1 | 35,9 | 0,2 |

| Регіони, населені пункти | Все населення | У тому числі : | |
|-----------------------------|---------------|----------------|----------|
| | | міське | сільське |
| Хмільник | 30,1 | 30,1 | - |
| Барський район | 63,1 | 19,9 | 43,2 |
| у тому числі | | | |
| м. Бар | 18,3 | 18,3 | |
| смт Копайгород | 3,7 | 1,6 | 2,1 |
| Бершадський район | 70,6 | 14,1 | 56,5 |
| у тому числі | | | |
| м. Бершадь | 14,1 | 14,1 | |
| Вінницький район | 69,2 | 16,1 | 53,1 |
| у тому числі | | | |
| смт Вороновиця | 6,3 | 6,3 | |
| смт Десна | 1,6 | 1,6 | |
| смт Стрижавка | 8,3 | 8,2 | 0,1 |
| Гайсинський район | 65,6 | 26,5 | 39,1 |
| у тому числі | | | |
| м. Гайсин | 26,5 | 26,5 | 0,0 |
| Жмеринський район | 43,6 | 5,3 | 38,3 |
| у тому числі | | | |
| смт Браїлів | 6,7 | 5,3 | 1,4 |
| Іллінецький район | 41,2 | 15,8 | 25,4 |
| у тому числі | | | |
| м. Іллінці | 12,3 | 11,4 | 0,9 |
| смт Дашів | 4,4 | 4,4 | |
| Козятинський район | 45,5 | 6,6 | 38,9 |
| у тому числі | | | |
| смт Бродецьке | 2,7 | 2,5 | 0,2 |
| смт Глухівці | 4,2 | 4,1 | 0,1 |
| Калинівський район | 64,1 | 20,7 | 43,4 |
| у тому числі | | | |
| м. Калинівка | 21,4 | 20,7 | 0,7 |
| Крижопільський район | 41,8 | 10,0 | 31,8 |
| у тому числі | | | |
| смт Крижопіль | 10,0 | 10,0 | |
| Липовецький район | 44,1 | 17,4 | 26,7 |
| у тому числі | | | |
| смт Липовець | 10,1 | 10,1 | |
| смт Турбів | 7,3 | 7,3 | |
| Літинський район | 40,5 | 7,7 | 32,8 |
| у тому числі | | | |
| смт Літин | 7,7 | 7,7 | |
| Могилів-Подільський район | 37,6 | 4,1 | 33,5 |
| у тому числі | | | |
| смт Вендичани | 5,5 | 4,1 | 1,4 |
| Мурованокуриловецький район | 34,4 | 6,7 | 27,7 |
| у тому числі | | | |
| смт Муровані Курилівці | 6,7 | 6,7 | |
| Немирівський район | 57,1 | 21,3 | 35,8 |
| у тому числі | | | |
| м. Немирів | 11,8 | 11,8 | - |

| Регіони, населені пункти | Все населення | У тому числі : | |
|--------------------------|---------------|----------------|--------------|
| | | міське | сільське |
| смт Брацлав | 6,6 | 6,6 | - |
| смт Ситківці | 2,9 | 2,9 | |
| Оратівський район | 26,8 | 3,3 | 23,5 |
| у тому числі | | | |
| смт Оратів | 3,5 | 3,3 | 0,2 |
| Піщанський район | 25,3 | 8,1 | 17,2 |
| у тому числі | | | |
| смт Піщанка | 6,7 | 6,2 | 0,5 |
| смт Рудниця | 1,9 | 1,9 | |
| Погребищенський район | 38,5 | 11,4 | 27,1 |
| у тому числі | | | |
| м. Погребище | 11,4 | 11,4 | |
| Теплицький район | 34,6 | 7,2 | 27,4 |
| у тому числі | | | |
| смт Теплик | 7,2 | 7,2 | |
| Тиврівський район | 47,1 | 25,9 | 21,2 |
| у тому числі | | | |
| м. Гнівань | 15,1 | 14,3 | 0,8 |
| смт Сутиски | 6,8 | 6,8 | |
| смт Тиврів | 4,8 | 4,8 | |
| Томашпільський район | 39,8 | 15,4 | 24,4 |
| у тому числі | | | |
| смт Вапнярка | 8,9 | 8,9 | |
| смт Томашпіль | 6,6 | 6,5 | 0,1 |
| Тростянецький район | 40,1 | 8,2 | 31,9 |
| у тому числі : | | | |
| смт Тростянець | 8,2 | 8,2 | |
| Тульчинський район | 64,2 | 26,6 | 37,6 |
| у тому числі | | | |
| м. Тульчин | 16,4 | 16,4 | |
| смт Кирнасівка | 6,2 | 6,1 | 0,1 |
| смт Шпиків | 4,6 | 4,1 | 0,5 |
| Хмельницький район | 44,8 | | 44,8 |
| Чернівецький район | 28,9 | 3,0 | 25,9 |
| у тому числі | | | |
| смт Чернівці | 3,2 | 3,0 | 0,2 |
| Чечельницький район | 28,2 | 6,1 | 22,1 |
| у тому числі : | | | |
| смт Чечельник | 6,1 | 6,1 | |
| Шаргородський район | 65,3 | 7,6 | 57,7 |
| у тому числі | | | |
| м. Шаргород | 7,7 | 7,6 | 0,1 |
| Ямпільський район | 46,6 | 12,7 | 33,9 |
| у тому числі | | | |
| м. Ямпіль | 12,7 | 12,7 | |
| Волинська область | 1054,2 | 549,5 | 504,7 |
| Луцьк | 214,9 | 214,9 | - |

| Регіони, населені пункти | Все населення | У тому числі : | |
|----------------------------|---------------|----------------|----------|
| | | міське | сільське |
| Володимир-Волинський | 39,6 | 39,6 | - |
| Ковель | 71,6 | 71,6 | |
| Нововолинськ (міськрада) | 58,5 | 58,5 | |
| у тому числі | | | |
| м. Нововолинськ | 53,0 | 53,0 | |
| смт Жовтневе | 5,5 | 5,5 | |
| Володимир-Волинський район | 27,6 | 2,4 | 25,2 |
| у тому числі | | | |
| м. Устилуг | 3,0 | 2,4 | 0,6 |
| Горохівський район | 55,2 | 16,2 | 39,0 |
| у тому числі | | | |
| м. Горохів | 10,1 | 10,1 | |
| м. Берестечко | 1,8 | 1,8 | |
| смт Мар"янівка | 3,0 | 3,0 | |
| смт Сенкевичівка | 1,3 | 1,3 | |
| Іваничівський район | 35,0 | 7,1 | 27,9 |
| у тому числі | | | |
| смт Іваничі | 7,4 | 7,1 | 0,3 |
| Камінь-Каширський район | 61,9 | 11,6 | 50,3 |
| у тому числі | | | |
| м. Камінь-Каширський | 12,8 | 11,6 | 1,2 |
| Ківерцівський район | 66,6 | 26,6 | 40,0 |
| у тому числі | | | |
| м. Ківерці | 17,3 | 17,3 | |
| смт Олика | 4,7 | 3,5 | 1,2 |
| смт Цумань | 6,3 | 5,8 | 0,5 |
| Ковельський район | 41,6 | 8,2 | 33,4 |
| у тому числі | | | |
| смт Голоби | 5,4 | 4,3 | 1,1 |
| смт Люблинець | 4,1 | 3,9 | 0,2 |
| Локачинський район | 24,5 | 4,4 | 20,1 |
| у тому числі | | | |
| смт Локачі | 4,4 | 4,4 | |
| Луцький район | 53,3 | 5,9 | 47,4 |
| у тому числі | | | |
| смт Рокині | 1,8 | 1,4 | 0,4 |
| смт Торчин | 4,5 | 4,5 | |
| Любешівський район | 36,8 | 5,9 | 30,9 |
| у тому числі | | | |
| смт Любешів | 6,5 | 5,9 | 0,6 |
| Любомльський район | 40,5 | 13,3 | 27,2 |
| у тому числі | | | |
| м. Любомль | 10,2 | 10,2 | |
| смт Головне | 4,1 | 3,1 | 1,0 |
| Маневицький район | 55,5 | 13,7 | 41,8 |
| у тому числі | | | |
| смт Маневичі | 10,0 | 10,0 | |
| смт Колки | 3,7 | 3,7 | - |

| Регіони, населені пункти | Все населення | У тому числі : | |
|---------------------------------|---------------|----------------|--------------|
| | | міське | сільське |
| Ратнівський район | 51,8 | 13,3 | 38,5 |
| у тому числі | | | |
| сmt Ратне | 8,9 | 8,9 | |
| сmt Заболоття | 4,4 | 4,4 | |
| Рожищенський район | 40,6 | 16,1 | 24,5 |
| у тому числі | | | |
| м. Рожище | 14,4 | 14,4 | |
| сmt Дубище | 1,7 | 1,7 | |
| Старовижівський район | 32,0 | 4,7 | 27,3 |
| у тому числі | | | |
| сmt Стара Виживка | 5,1 | 4,7 | 0,4 |
| Турійський район | 28,4 | 9,5 | 18,9 |
| у тому числі | | | |
| сmt Турійськ | 6,3 | 6,3 | |
| сmt Луків | 3,2 | 3,2 | |
| Шацький район | 18,3 | 6,0 | 12,3 |
| у тому числі | | | |
| сmt Шацьк | 7,4 | 6,0 | 1,4 |
| Дніпропетровська область | 3678,0 | 3074,0 | 604,0 |
| Дніпропетровськ (міськрада) | 1108,7 | 1108,7 | |
| у тому числі | | | |
| м. Дніпропетровськ | 1093,6 | 1093,6 | |
| сmt Таромське | 15,1 | 15,1 | |
| Вільногірськ | 24,8 | 24,8 | |
| Дніпродзержинськ (міськрада) | 273,7 | 273,3 | 0,4 |
| у тому числі | | | |
| м. Дніпродзержинськ | 267,4 | 267,0 | 0,4 |
| сmt Карнаухівка | 6,3 | 6,3 | |
| Жовті Води (міськрада) | 57,2 | 56,3 | 0,9 |
| у тому числі | | | |
| м. Жовті Води | 56,3 | 56,3 | |
| Кривий Ріг (міськрада) | 744,1 | 740,3 | 3,8 |
| у тому числі | | | |
| м. Кривий Ріг | 700,6 | 696,8 | 3,8 |
| м. Інгулець | 42,2 | 42,2 | |
| сmt Зелене | 1,3 | 1,3 | |
| Марганець (міськрада) | 53,6 | 52,9 | 0,7 |
| у тому числі | | | |
| м. Марганець | 53,3 | 52,6 | 0,7 |
| сmt Мар"івка | 0,3 | 0,3 | |
| Нікополь | 147,6 | 147,6 | |
| Новомосковськ | 73,1 | 73,1 | |
| Орджонікідзе (міськрада) | 46,8 | 46,8 | |
| у тому числі | | | |
| м. Орджонікідзе | 44,8 | 44,8 | |
| сmt Гірницьке | 0,4 | 0,4 | |
| сmt Чортомлик | 1,6 | 1,6 | - |

| Регіони, населені пункти | Все населення | У тому числі : | |
|---------------------------|---------------|----------------|----------|
| | | міське | сільське |
| Павлоград | 124,6 | 124,6 | - |
| Першотравенськ | 29,0 | 29,0 | |
| Синельникове | 35,6 | 35,6 | |
| Тернівка (міськрада) | 32,8 | 32,8 | 0,0 |
| Апостолівський район | 67,7 | 33,0 | 34,7 |
| у тому числі | | | |
| м. Апостолове | 18,2 | 17,2 | 1,0 |
| м. Зеленодольськ | 16,2 | 15,8 | 0,4 |
| Васильківський район | 37,5 | 17,6 | 19,9 |
| у тому числі | | | |
| смт Васильківка | 14,3 | 12,3 | 2,0 |
| смт Письменне | 2,9 | 1,3 | 1,6 |
| смт Чаплине | 4,6 | 4,0 | 0,6 |
| Верхньодніпровський район | 57,9 | 38,5 | 19,4 |
| у тому числі | | | |
| м. Верхньодніпровськ | 18,2 | 18,2 | |
| м. Верхівцеве | 11,5 | 10,2 | 1,3 |
| смт Дніпровське | 6,1 | 6,1 | |
| смт Новомиколаївка | 4,6 | 4,0 | 0,6 |
| Дніпропетровський район | 81,4 | 40,9 | 40,5 |
| у тому числі | | | |
| м. Підгородне | 19,9 | 19,6 | 0,3 |
| смт Кіровське | 9,4 | 7,9 | 1,5 |
| смт Ювілейне | 13,4 | 13,4 | |
| Криворізький район | 44,5 | 5,1 | 39,4 |
| у тому числі | | | |
| смт Радушне | 3,4 | 3,4 | |
| смт Христофорівка | 1,7 | 1,7 | |
| Криничанський район | 39,9 | 12,5 | 27,4 |
| у тому числі | | | |
| смт Кринички | 7,5 | 4,8 | 2,7 |
| смт Аули | 4,2 | 4,2 | |
| смт Щорськ | 4,6 | 3,5 | 1,1 |
| Магдалинівський район | 37,0 | 6,9 | 30,1 |
| у тому числі | | | |
| смт Магдалинівка | 7,6 | 6,9 | 0,7 |
| Межівський район | 29,0 | 9,6 | 19,4 |
| у тому числі | | | |
| смт Межова | 9,6 | 8,3 | 1,3 |
| смт Демурине | 2,3 | 1,3 | 1,0 |
| Нікопольський район | 45,5 | 6,8 | 38,7 |
| у тому числі : | | | |
| смт Червоногригорівка | 6,8 | 6,8 | |
| Новомосковський район | 74,6 | 31,1 | 43,5 |
| у тому числі | | | |
| м. Перещепине | 11,3 | 9,8 | 1,5 |
| смт Гвардійське | 5,8 | 5,8 | |
| смт Губиниха | 6,2 | 5,8 | 0,4 |
| смт Меліоративне | 4,7 | 4,7 | - |

| Регіони, населені пункти | Все населення | У тому числі : | |
|--------------------------|---------------|----------------|----------|
| | | міське | сільське |
| смт Черкаське | 5,0 | 5,0 | |
| Павлоградський район | 33,2 | | 33,2 |
| Петриківський район | 25,2 | 8,9 | 16,3 |
| у тому числі | | | |
| смт Петриківка | 7,5 | 5,3 | 2,2 |
| смт Курилівка | 2,4 | 2,4 | |
| смт Миколаївка | 1,2 | 1,2 | |
| Петропавлівський район | 36,6 | 10,3 | 26,3 |
| у тому числі | | | |
| смт Петропавлівка | 9,7 | 9,7 | |
| смт Брагинівка | 0,6 | 0,6 | |
| Покровський район | 43,1 | 18,7 | 24,4 |
| у тому числі | | | |
| смт Покровське | 15,3 | 12,2 | 3,1 |
| смт Просяна | 6,5 | 6,5 | |
| П'ятихатський район | 51,9 | 25,0 | 26,9 |
| у тому числі | | | |
| м. П'ятихатки | 19,7 | 19,7 | |
| смт Вишневе | 2,5 | 2,5 | 0,0 |
| смт Лихівка | 3,6 | 2,8 | 0,8 |
| Синельниківський район | 41,2 | 13,1 | 28,1 |
| у тому числі | | | |
| смт Іларіонове | 8,7 | 8,1 | 0,6 |
| смт Роздори | 2,1 | 1,8 | 0,3 |
| смт Сад | 0,5 | 0,5 | |
| смт Славгород | 3,8 | 2,7 | 1,1 |
| Солонянський район | 42,9 | 10,0 | 32,9 |
| у тому числі | | | |
| смт Солоне | 10,9 | 7,5 | 3,4 |
| смт Новопокровка | 3,0 | 2,5 | 0,5 |
| Софіївський район | 27,6 | 8,3 | 19,3 |
| у тому числі | | | |
| смт Софіївка | 9,4 | 8,3 | 1,1 |
| Томаківський район | 31,9 | 8,3 | 23,6 |
| у тому числі | | | |
| смт Томаківка | 9,5 | 8,3 | 1,2 |
| Царичанський район | 29,1 | 8,2 | 20,9 |
| у тому числі | | | |
| смт Царичанка | 9,8 | 8,2 | 1,6 |
| Широківський район | 32,8 | 13,1 | 19,7 |
| у тому числі | | | |
| смт Широке | 11,8 | 11,8 | |
| смт Миколаївка | 3,6 | 1,3 | 2,3 |
| Юр'ївський район | 15,9 | 2,3 | 13,6 |
| у тому числі | | | |
| смт Юр'ївка | 3,4 | 2,3 | 1,1 |

| Регіони, населені пункти | Все населення | У тому числі : | |
|--------------------------|---------------|----------------|--------------|
| | | міське | сільське |
| Донецька область | 4893,6 | 4410,1 | 483,5 |
| Донецьк (міськрада) | 1059,8 | 1058,1 | 1,7 |
| у тому числі : | | | |
| м. Донецьк | 1042,2 | 1042,2 | |
| м. Моспине | 13,2 | 11,8 | 1,4 |
| смт Горбачево-Михайлівка | 1,2 | 1,2 | |
| смт Ларине | 3,2 | 2,9 | 0,3 |
| Авдіївка | 37,7 | 37,7 | |
| Артемівськ (міськрада) | 115,0 | 115,0 | |
| у тому числі | | | |
| м. Артемівськ | 83,5 | 83,5 | |
| м. Соледар | 13,4 | 13,4 | |
| м. Часів Яр | 17,4 | 17,4 | |
| смт Красна Гора | 0,7 | 0,7 | |
| Вугледар | 17,9 | 17,9 | |
| Горлівка (міськрада) | 317,5 | 315,0 | 2,5 |
| у тому числі | | | |
| м. Горлівка | 293,8 | 293,6 | 0,2 |
| смт Гольмівський | 8,5 | 8,4 | 0,1 |
| смт Зайцеве | 4,5 | 4,5 | |
| смт Пантелеймонівка | 8,5 | 8,5 | 0,0 |
| Дебальцеве (міськрада) | 54,7 | 54,7 | |
| у тому числі | | | |
| м. Дебальцеве | 31,5 | 31,5 | |
| м. Світлодарськ | 13,2 | 13,2 | |
| смт Миронівський | 10,0 | 10,0 | |
| Держинськ (міськрада) | 81,5 | 78,4 | 3,1 |
| у тому числі | | | |
| м. Держинськ | 41,3 | 41,3 | 0,0 |
| м. Артемове | 6,5 | 6,5 | |
| смт Кірове | 11,7 | 9,4 | 2,3 |
| смт Курдюмівка | 1,1 | 1,1 | |
| смт Ленінське | 2,2 | 2,2 | |
| смт Неліпівка | 1,3 | 1,3 | |
| смт Новгородське | 12,5 | 11,7 | 0,8 |
| смт Петрівка | 1,3 | 1,3 | |
| смт Щербинівка | 3,6 | 3,6 | |
| Димитров (міськрада) | 58,1 | 57,3 | 0,8 |
| Добропілля (міськрада) | 73,1 | 73,1 | 0,0 |
| у тому числі | | | |
| м. Добропілля | 35,4 | 35,4 | |
| м. Білицьке | 10,4 | 10,4 | |
| м. Білозерське | 18,9 | 18,9 | 0,0 |
| смт Водянське | 2,0 | 2,0 | |
| смт Новодонецьке | 6,4 | 6,4 | |
| Докучаєвськ (міськрада) | 25,0 | 24,2 | 0,8 |

| Регіони, населені пункти | Все населення | У тому числі : | |
|----------------------------|---------------|----------------|----------|
| | | міське | сільське |
| Дружківка (міськрада) | 78,6 | 77,9 | 0,7 |
| у тому числі | | | |
| м. Дружківка | 67,8 | 67,6 | 0,2 |
| сmt Олексієво-Дружківка | 8,7 | 8,7 | |
| сmt Новогригорівка | 0,3 | 0,3 | |
| сmt Новомиколаївка | 0,2 | 0,2 | |
| сmt Райське | 1,6 | 1,1 | 0,5 |
| Єнакієве (міськрада) | 164,3 | 160,3 | 4,0 |
| у тому числі : | | | |
| м. Єнакієве | 103,1 | 103,0 | 0,1 |
| м. Вуглегірськ | 12,2 | 11,0 | 1,2 |
| м. Юнокомунарівськ | 18,4 | 18,4 | |
| сmt Булавинське | 4,1 | 4,1 | |
| сmt Дружне | 0,8 | 0,8 | |
| сmt Карло-Марксове | 12,8 | 12,1 | 0,7 |
| сmt Корсунь | 3,8 | 3,0 | 0,8 |
| сmt Олександрівське | 2,4 | 2,4 | |
| сmt Оленівка | 1,2 | 1,2 | |
| сmt Ольховатка | 5,3 | 4,1 | 1,2 |
| сmt Прибережне | 0,2 | 0,2 | |
| Жданівка (міськрада) | 14,6 | 14,4 | 0,2 |
| у тому числі | | | |
| м. Жданівка | 13,7 | 13,5 | 0,2 |
| сmt Вільхівка | 0,9 | 0,9 | |
| Кіровське | 31,2 | 31,2 | |
| Костянтинівка | 93,2 | 93,2 | |
| Краматорськ (міськрада) | 216,8 | 216,0 | 0,8 |
| у тому числі | | | |
| м. Краматорськ | 184,0 | 183,6 | 0,4 |
| сmt Біленьке | 10,0 | 9,8 | 0,2 |
| сmt Комишуваха | 0,5 | 0,5 | |
| сmt Красноторка | 2,5 | 2,3 | 0,2 |
| сmt Малотаранівка | 3,7 | 3,7 | |
| сmt Олександрівка | 0,4 | 0,4 | |
| сmt Софіївка | 0,9 | 0,9 | |
| сmt Шабельківка | 4,8 | 4,8 | |
| сmt Ясна Поляна | 1,5 | 1,5 | |
| сmt Ясногірка | 8,5 | 8,5 | |
| Красний Лиман (міськрада) | 27,9 | 26,7 | 1,2 |
| Красноармійськ (міськрада) | 83,8 | 83,8 | |
| у тому числі | | | |
| м. Красноармійськ | 68,1 | 68,1 | |
| м. Родинське | 13,4 | 13,4 | |
| сmt Шевченко | 2,3 | 2,3 | |
| Макіївка (міськрада) | 422,8 | 420,3 | 2,5 |
| у тому числі | | | |
| м. Макіївка | 377,7 | 377,7 | 0,0 |
| сmt Велике Оріхове | 0,8 | 0,8 | |
| сmt Високе | 0,7 | 0,7 | - |

| Регіони, населені пункти | Все населення | У тому числі : | |
|--------------------------|---------------|----------------|----------|
| | | міське | сільське |
| смт Вугляр | 1,3 | 1,3 | - |
| смт Грузько-Зорянське | 1,8 | 1,6 | 0,2 |
| смт Грузько-Ломівка | 0,9 | 0,9 | |
| смт Гусельське | 0,5 | 0,5 | |
| смт Землянки | 2,3 | 2,3 | |
| смт Колосникове | 0,6 | 0,6 | |
| смт Красний Октябр | 1,1 | 1,1 | |
| смт Кринична | 4,9 | 4,8 | 0,1 |
| смт Лісне | 0,2 | 0,2 | |
| смт Маяк | 1,3 | 1,3 | |
| смт Межове | 1,9 | 1,9 | |
| смт Нижня Кринка | 16,2 | 15,7 | 0,5 |
| смт Пролетарське | 3,9 | 3,8 | 0,1 |
| смт Свердлове | 1,8 | 1,8 | |
| смт Ясинівка | 3,3 | 3,3 | |
| Маріуполь (міськрада) | 506,7 | 505,9 | 0,8 |
| у тому числі | | | |
| м. Маріуполь | 485,4 | 485,4 | |
| смт Саргана | 10,6 | 10,6 | |
| смт Старий Крим | 6,1 | 6,1 | |
| смт Талаківка | 4,6 | 3,8 | 0,8 |
| Новгородівка | 18,1 | 18,1 | |
| Селидове (міськрада) | 65,2 | 65,2 | |
| у тому числі | | | |
| м. Селидове | 28,1 | 28,1 | |
| м. Гірник | 14,5 | 14,5 | |
| м. Українськ | 13,6 | 13,6 | |
| смт Вишневе | 0,3 | 0,3 | |
| смт Комишівка | 0,6 | 0,6 | |
| смт Курахівка | 4,5 | 4,5 | |
| смт Гостре | 1,0 | 1,0 | |
| смт Цукурине | 2,6 | 2,6 | |
| Слов'янськ (міськрада) | 146,8 | 146,8 | |
| у тому числі | | | |
| м. Слов'янськ | 125,2 | 125,2 | |
| м. Слов'яногірськ | 5,3 | 5,3 | |
| смт Миколаївка | 16,3 | 16,3 | |
| Сніжне (міськрада) | 84,6 | 83,8 | 0,8 |
| у тому числі | | | |
| м. Сніжне | 59,7 | 59,7 | |
| смт Андріївка | 2,2 | 2,2 | |
| смт Бражине | 0,5 | 0,5 | |
| смт Гірницьке | 1,4 | 1,4 | |
| смт Залісне | 3,0 | 3,0 | |
| смт Лиманчук | 1,0 | 1,0 | |
| смт Никифорове | 0,4 | 0,4 | |
| смт Первомайський | 3,1 | 3,1 | 0,0 |
| смт Первомайське | 0,5 | 0,5 | |
| смт Победа | 0,7 | 0,7 | - |

| Регіони, населені пункти | Все населення | У тому числі : | |
|----------------------------|---------------|----------------|----------|
| | | міське | сільське |
| смт Северне | 12,1 | 11,3 | 0,8 |
| Торез (міськрада) | 98,1 | 98,1 | |
| у тому числі | | | |
| м. Торез | 75,1 | 75,1 | |
| смт Пелагіївка | 18,0 | 18,0 | |
| смт Розсипне | 5,0 | 5,0 | |
| Харцизьк (міськрада) | 119,5 | 118,5 | 1,0 |
| у тому числі | | | |
| м. Харцизьк | 64,8 | 64,8 | 0,0 |
| м. Зугрес | 21,4 | 21,2 | 0,2 |
| м. Іловайськ | 20,5 | 19,7 | 0,8 |
| смт Войкове | 0,1 | 0,1 | |
| смт Гірне | 4,3 | 4,3 | |
| смт Зуївка | 3,8 | 3,8 | |
| смт Миколаївка | 0,3 | 0,3 | |
| смт Покровка | 0,2 | 0,2 | |
| смт Троїцько-Харцизьк | 1,8 | 1,8 | 0,0 |
| смт Шахтне | 1,0 | 1,0 | |
| смт Широке | 1,3 | 1,3 | |
| Шахтарськ (міськрада) | 77,6 | 75,4 | 2,2 |
| у тому числі | | | |
| м. Шахтарськ | 66,4 | 64,4 | 2,0 |
| смт Контарне | 2,4 | 2,4 | |
| смт Московське | 1,2 | 1,2 | |
| смт Сердите | 2,2 | 2,0 | 0,2 |
| смт Стіжківське | 5,4 | 5,4 | 0,0 |
| Ясинувата | 37,8 | 37,8 | |
| Амвросіївський район | 56,7 | 29,1 | 27,6 |
| у тому числі : | | | |
| м. Амвросіївка | 22,4 | 22,4 | |
| смт Войковський | 1,9 | 1,9 | 0,0 |
| смт Кутейникове | 2,1 | 2,1 | |
| смт Новоамвросіївське | 2,7 | 2,7 | |
| Артемівський район | 54,2 | 15,6 | 38,6 |
| у тому числі | | | |
| м. Сіверськ | 13,3 | 13,3 | |
| смт Луганське | 2,9 | 2,3 | 0,6 |
| Великоновосілівський район | 49,6 | 7,4 | 42,2 |
| у тому числі : | | | |
| смт Велика Новосілка | 11,0 | 7,4 | 3,6 |
| Волноваський район | 95,4 | 57,8 | 37,6 |
| у тому числі | | | |
| м. Волноваха | 26,5 | 25,9 | 0,6 |
| смт Благодатне | 1,4 | 1,4 | |
| смт Володимирівка | 7,7 | 7,7 | |
| смт Донське | 5,6 | 5,6 | |
| смт Комсомольський | 0,7 | 0,7 | |
| смт Новотроїцьке | 8,3 | 8,3 | |
| смт Оленівка | 5,1 | 4,8 | 0,3 |

| Регіони, населені пункти | Все населення | У тому числі : | |
|--------------------------|---------------|----------------|----------|
| | | міське | сільське |
| смт Ольгинка | 3,8 | 3,4 | 0,4 |
| Володарський район | 31,5 | 9,0 | 22,5 |
| у тому числі | | | |
| смт Володарське | 9,6 | 9,0 | 0,6 |
| Добропільський район | 20,8 | 2,2 | 18,6 |
| у тому числі | | | |
| смт Святогорівка | 3,4 | 2,2 | 1,2 |
| Костянтинівський район | 20,1 | | 20,1 |
| Красноармійський район | 37,7 | 8,3 | 29,4 |
| у тому числі | | | |
| смт Гродівка | 4,1 | 3,2 | 0,9 |
| смт Новоекономічне | 4,0 | 3,4 | 0,6 |
| смт Удачне | 2,6 | 1,7 | 0,9 |
| Краснолиманський район | 25,0 | 12,4 | 12,6 |
| у тому числі | | | |
| смт Дробишеве | 3,8 | 3,7 | 0,1 |
| смт Кіровськ | 4,6 | 2,7 | 1,9 |
| смт Новоселівка | 1,6 | 1,6 | |
| смт Ямпіль | 3,1 | 2,4 | 0,7 |
| смт Ярова | 2,8 | 2,0 | 0,8 |
| Мар'їнський район | 91,9 | 59,6 | 32,3 |
| у тому числі | | | |
| м. Мар'інка | 10,8 | 10,7 | 0,1 |
| м. Красногорівка | 16,7 | 16,7 | |
| м. Курахово | 22,2 | 21,8 | 0,4 |
| смт Іллінка | 0,5 | 0,5 | |
| смт Олександрівка | 4,5 | 4,5 | |
| смт Старомихайлівка | 5,4 | 5,4 | |
| Новоазовський район | 40,2 | 16,2 | 24,0 |
| у тому числі : | | | |
| м. Новоазовськ | 14,5 | 13,4 | 1,1 |
| смт Седове | 3,3 | 2,8 | 0,5 |
| Олександрівський район | 23,9 | 5,1 | 18,8 |
| у тому числі | | | |
| смт Олександрівка | 7,4 | 5,1 | 2,3 |
| Першотравневий район | 29,2 | 14,6 | 14,6 |
| у тому числі | | | |
| смт Мангуш | 8,7 | 8,7 | |
| смт Ялта | 6,7 | 5,9 | 0,8 |
| Слов'янський район | 38,7 | 16,6 | 22,1 |
| у тому числі | | | |
| смт Андріївка | 1,1 | 1,1 | |
| смт Билбасівка | 7,2 | 7,0 | 0,2 |
| смт Донецьке | 0,6 | 0,6 | |
| смт Райгородок | 4,6 | 4,0 | 0,6 |
| смт Черкаське | 5,0 | 3,9 | 1,1 |
| Старобешівський район | 57,9 | 30,5 | 27,4 |
| у тому числі | | | |
| м. Комсомольське | 12,8 | 12,8 | - |

| Регіони, населені пункти | Все населення | У тому числі : | |
|------------------------------|---------------|----------------|--------------|
| | | міське | сільське |
| смт Новий Світ | 10,2 | 10,2 | - |
| смт Старобешеве | 7,5 | 7,5 | |
| Тельманівський район | 36,4 | 11,3 | 25,1 |
| у тому числі | | | |
| смт Тельманове | 5,7 | 5,5 | 0,2 |
| смт Андріївка | 4,1 | 3,4 | 0,7 |
| смт Мирне | 2,4 | 2,4 | |
| Шахтарський район | 25,0 | | 25,0 |
| Ясинуватський район | 31,5 | 9,6 | 21,9 |
| у тому числі : | | | |
| смт Верхньоторецьке | 4,6 | 3,0 | 1,6 |
| смт Желанне | 1,5 | 1,5 | 0,0 |
| смт Керамік | 0,7 | 0,7 | |
| смт Очеретине | 4,4 | 4,4 | |
| Житомирська область | 1420,5 | 804,0 | 616,5 |
| Житомир | 294,0 | 294,0 | |
| Бердичів | 89,3 | 89,3 | |
| Коростень | 69,0 | 69,0 | |
| Новоград-Волинський | 56,4 | 56,4 | |
| Андрушівський район | 39,8 | 14,2 | 25,6 |
| у тому числі | | | |
| м. Андрушівка | 11,0 | 11,0 | |
| смт Червоне | 3,2 | 3,2 | |
| Баранівський район | 47,9 | 28,4 | 19,5 |
| у тому числі | | | |
| смт Баранівка | 13,0 | 13,0 | |
| смт Довбиш | 5,8 | 5,2 | 0,6 |
| смт Кам'яний Брід | 3,5 | 2,9 | 0,6 |
| смт Мар'янівка | 1,6 | 1,5 | 0,1 |
| смт Першотравенськ | 4,0 | 4,0 | |
| смт Полянка | 1,8 | 1,8 | 0,0 |
| Бердичівський район | 33,8 | 4,7 | 29,1 |
| у тому числі : | | | |
| смт Гришківці | 4,7 | 4,7 | |
| Брусилівський район | 18,1 | 5,1 | 13,0 |
| у тому числі : | | | |
| смт Брусилів | 5,1 | 5,1 | |
| Володарсько-Волинський район | 39,6 | 21,5 | 18,1 |
| у тому числі | | | |
| смт Володарськ-Волинський | 8,9 | 8,6 | 0,3 |
| смт Іршанськ | 6,7 | 6,7 | |
| смт Нова Борова | 6,2 | 6,2 | |
| Держинський район | 33,1 | 15,6 | 17,5 |
| у тому числі | | | |
| смт Держинськ | 8,3 | 8,3 | |
| смт Биківка | 2,4 | 2,0 | 0,4 |
| смт Миропіль | 5,6 | 5,3 | 0,3 |

| Регіони, населені пункти | Все населення | У тому числі : | |
|---------------------------|---------------|----------------|----------|
| | | міське | сільське |
| Ємільчинський район | 43,0 | 8,9 | 34,1 |
| у тому числі : | | | |
| сmt Ємільчине | 8,8 | 7,5 | 1,3 |
| сmt Яблунець | 1,4 | 1,4 | |
| Житомирський район | 67,1 | 12,1 | 55,0 |
| у тому числі | | | |
| сmt Гуйва | 1,4 | 1,4 | |
| сmt Новогуївинське | 4,8 | 4,8 | |
| сmt Озерне | 5,9 | 5,9 | |
| Коростенський район | 34,3 | | 34,3 |
| Коростишівський район | 44,7 | 27,4 | 17,3 |
| у тому числі | | | |
| м. Коростишів | 27,7 | 27,4 | 0,3 |
| Лугинський район | 20,9 | 5,5 | 15,4 |
| у тому числі | | | |
| сmt Лугини | 5,7 | 4,6 | 1,1 |
| сmt Жовтневе | 0,9 | 0,9 | |
| Любарський район | 31,1 | 2,5 | 28,6 |
| у тому числі | | | |
| сmt Любар | 2,5 | 2,5 | |
| Малинський район | 54,7 | 33,9 | 20,8 |
| у тому числі | | | |
| м. Малин | 29,6 | 29,6 | |
| сmt Гранітне | 1,8 | 1,8 | |
| сmt Чоповичі | 3,3 | 2,5 | 0,8 |
| Народицький район | 10,2 | 1,5 | 8,7 |
| у тому числі | | | |
| сmt Народичі | 1,5 | 1,5 | 0,0 |
| Новоград-Волинський район | 52,9 | 5,8 | 47,1 |
| у тому числі | | | |
| сmt Городниця | 5,8 | 5,8 | |
| Овруцький район | 70,8 | 21,3 | 49,5 |
| у тому числі | | | |
| м. Овруч | 18,5 | 18,5 | |
| сmt Першотравневе | 2,9 | 2,8 | 0,1 |
| Олевський район | 49,6 | 18,6 | 31,0 |
| у тому числі | | | |
| сmt Олевськ | 12,4 | 12,4 | |
| сmt Бучмани | 0,9 | 0,9 | |
| сmt Діброва | 0,1 | 0,1 | |
| сmt Дружба | 0,6 | 0,6 | |
| сmt Нові Білокорівичі | 3,9 | 3,9 | |
| сmt Новоозерянка | 1,3 | 0,7 | 0,6 |
| Попільнянський район | 36,9 | 9,3 | 27,6 |
| у тому числі | | | |
| сmt Попільня | 6,5 | 6,5 | |
| сmt Корнин | 4,4 | 2,8 | 1,6 |
| Радомишльський район | 44,1 | 17,4 | 26,7 |
| у тому числі | | | |
| м. Радомишль | 16,6 | 16,3 | 0,3 |

| Регіони, населені пункти | Все населення | У тому числі : | |
|-----------------------------|---------------|----------------|--------------|
| | | міське | сільське |
| смт Біла Криниця | 1,1 | 1,1 | 0,0 |
| Ружинський район | 34,7 | 5,4 | 29,3 |
| у тому числі | | | |
| смт Ружин | 8,0 | 5,4 | 2,6 |
| Червоноармійський район | 25,8 | 5,6 | 20,2 |
| у тому числі | | | |
| смт Червоноармійськ | 6,3 | 5,6 | 0,7 |
| Черняхівський район | 34,3 | 13,6 | 20,7 |
| у тому числі : | | | |
| смт Черняхів | 11,5 | 10,9 | 0,6 |
| смт Головине | 2,7 | 2,7 | |
| Чуднівський район | 44,4 | 17,0 | 27,4 |
| у тому числі | | | |
| смт Чуднів | 6,9 | 6,9 | |
| смт Вакуленчук | 2,5 | 2,5 | |
| смт Великі Коровинці | 3,4 | 3,1 | 0,3 |
| смт Іванопись | 4,8 | 4,5 | 0,3 |
| Закарпатська область | 1282,0 | 499,1 | 782,9 |
| Ужгород | 126,3 | 126,3 | |
| Мукачеве | 88,5 | 88,5 | |
| Хуст (міськрада) | 35,2 | 32,2 | 3,0 |
| Берегівський район | 82,6 | 31,6 | 51,0 |
| у тому числі | | | |
| м. Берегове | 29,1 | 28,6 | 0,5 |
| смт Батьово | 3,0 | 3,0 | |
| Великоберезнянський район | 29,6 | 7,3 | 22,3 |
| у тому числі | | | |
| смт Великий Березний | 8,4 | 7,3 | 1,1 |
| Виноградівський район | 118,5 | 39,3 | 79,2 |
| у тому числі | | | |
| м. Виноградів | 27,6 | 27,6 | |
| смт Вилок | 3,7 | 3,7 | |
| смт Королево | 8,0 | 8,0 | |
| Воловецький район | 26,8 | 7,2 | 19,6 |
| у тому числі | | | |
| смт Воловець | 6,8 | 5,8 | 1,0 |
| смт Жденієво | 1,6 | 1,4 | 0,2 |
| Іршавський район | 98,3 | 10,5 | 87,8 |
| у тому числі | | | |
| м. Іршава | 11,2 | 10,5 | 0,7 |
| Міжгірський район | 50,1 | 10,2 | 39,9 |
| у тому числі | | | |
| смт Міжгір'я | 11,7 | 10,2 | 1,5 |
| Мукачівський район | 104,1 | 12,1 | 92,0 |
| у тому числі | | | |
| смт Кольчино | 6,9 | 4,8 | 2,1 |
| смт Чинадійово | 8,8 | 7,3 | 1,5 |

| Регіони, населені пункти | Все населення | У тому числі : | |
|---------------------------|---------------|----------------|--------------|
| | | міське | сільське |
| Перечинський район | 32,4 | 7,4 | 25,0 |
| у тому числі | | | |
| с/тм Перечин | 7,4 | 7,4 | |
| Рахівський район | 91,6 | 38,0 | 53,6 |
| у тому числі | | | |
| м. Рахів | 17,0 | 17,0 | |
| с/тм Великий Бичків | 9,4 | 9,4 | |
| с/тм Кобилецька Поляна | 3,3 | 3,3 | |
| с/тм Ясіня | 9,1 | 8,3 | 0,8 |
| Свалявський район | 57,0 | 18,5 | 38,5 |
| у тому числі | | | |
| м. Свалява | 19,4 | 18,5 | 0,9 |
| Тячівський район | 172,4 | 48,8 | 123,6 |
| у тому числі | | | |
| м. Тячів | 12,4 | 11,1 | 1,3 |
| с/тм Буштино | 8,3 | 8,3 | |
| с/тм Дубове | 12,2 | 10,4 | 1,8 |
| с/тм Солотвино | 9,9 | 9,9 | |
| с/тм Тересва | 7,6 | 7,6 | |
| с/тм Усть-Чорна | 1,5 | 1,5 | |
| Ужгородський район | 73,9 | 13,1 | 60,8 |
| у тому числі : | | | |
| м. Чоп | 9,6 | 9,6 | |
| с/тм Середне | 4,1 | 3,5 | 0,6 |
| Хустський район | 94,7 | 8,1 | 86,6 |
| у тому числі | | | |
| с/тм Вишково | 11,6 | 8,1 | 3,5 |
| Запорізька область | 1983,9 | 1519,1 | 464,8 |
| Запоріжжя (міськрада) | 842,9 | 842,9 | |
| у тому числі | | | |
| м. Запоріжжя | 840,1 | 840,1 | |
| с/тм Тепличне | 2,8 | 2,8 | |
| Бердянськ (міськрада) | 132,6 | 129,0 | 3,6 |
| Енергодар | 57,0 | 57,0 | |
| Мелітополь | 166,8 | 166,8 | |
| Токмак | 41,7 | 41,7 | |
| Бердянський район | 29,3 | 3,7 | 25,6 |
| у тому числі | | | |
| с/тм Андріївка | 5,7 | 3,7 | 2,0 |
| Василівський район | 78,3 | 44,4 | 33,9 |
| у тому числі | | | |
| м. Василівка | 16,3 | 16,3 | |
| м. Дніпрорудне | 22,6 | 22,6 | |
| с/тм Степногірськ | 5,8 | 5,5 | 0,3 |
| Великобілозерський район | 9,2 | | 9,2 |
| Веселівський район | 26,1 | 11,7 | 14,4 |
| у тому числі | | | |
| с/тм Веселе | 12,8 | 11,7 | 1,1 |

| Регіони, населені пункти | Все населення | У тому числі : | |
|-------------------------------|---------------|----------------|----------|
| | | міське | сільське |
| Вільнянський район | 49,8 | 18,3 | 31,5 |
| у тому числі | | | |
| м. Вільнянськ | 16,7 | 16,7 | 0,0 |
| смт Кам'яне | 1,6 | 1,6 | |
| Гуляйпільський район | 34,8 | 19,3 | 15,5 |
| у тому числі | | | |
| м. Гуляйполе | 18,7 | 18,2 | 0,5 |
| смт Залізничне | 1,1 | 1,1 | |
| Запорізький район | 55,3 | 16,7 | 38,6 |
| у тому числі | | | |
| смт Балабине | 5,6 | 5,6 | |
| смт Кушугум | 8,2 | 8,2 | |
| смт Малокатеринівка | 2,9 | 2,9 | |
| Кам'янсько-Дніпровський район | 49,6 | 16,9 | 32,7 |
| у тому числі : | | | |
| м. Кам'янка-Дніпровська | 16,9 | 16,9 | |
| Куйбишевський район | 28,8 | 11,6 | 17,2 |
| у тому числі | | | |
| смт Куйбишеве | 10,5 | 9,2 | 1,3 |
| смт Комиш-Зоря | 2,4 | 2,4 | |
| Мелітопольський район | 53,9 | 3,4 | 50,5 |
| у тому числі | | | |
| смт Мирне | 3,4 | 3,4 | |
| Михайлівський район | 34,0 | 18,6 | 15,4 |
| у тому числі | | | |
| смт Михайлівка | 15,2 | 14,8 | 0,4 |
| смт Пришиб | 4,2 | 3,8 | 0,4 |
| Новомиколаївський район | 19,1 | 7,5 | 11,6 |
| у тому числі | | | |
| смт Новомиколаївка | 6,4 | 5,8 | 0,6 |
| смт Тернувате | 1,8 | 1,7 | 0,1 |
| Оріхівський район | 56,3 | 26,2 | 30,1 |
| у тому числі | | | |
| м. Оріхів | 20,3 | 20,3 | |
| смт Комишуваха | 6,3 | 5,9 | 0,4 |
| Пологівський район | 49,4 | 23,9 | 25,5 |
| у тому числі | | | |
| м. Пологи | 23,9 | 23,9 | |
| Приазовський район | 33,0 | 10,8 | 22,2 |
| у тому числі | | | |
| смт Приазовське | 8,8 | 7,6 | 1,2 |
| смт Нововасилівка | 4,0 | 3,2 | 0,8 |
| Приморський район | 35,9 | 13,9 | 22,0 |
| у тому числі | | | |
| м. Приморськ | 15,0 | 13,9 | 1,1 |
| Розівський район | 12,1 | 4,5 | 7,6 |
| у тому числі | | | |
| смт Розівка | 4,8 | 4,5 | 0,3 |

| Регіони, населені пункти | Все населення | У тому числі : | |
|----------------------------------|---------------|----------------|--------------|
| | | міське | сільське |
| Токмацький район | 28,1 | 8,4 | 19,7 |
| у тому числі | | | |
| м. Молочанськ | 8,4 | 8,4 | |
| Чернігівський район | 21,4 | 7,3 | 14,1 |
| у тому числі | | | |
| смт Чернігівка | 8,2 | 7,3 | 0,9 |
| Якимівський район | 38,5 | 14,6 | 23,9 |
| у тому числі | | | |
| смт Якимівка | 13,0 | 13,0 | |
| смт Кирилівка | 3,7 | 1,6 | 2,1 |
| Івано-Франківська область | 1453,7 | 631,5 | 822,2 |
| Івано-Франківськ (міськрада) | 252,7 | 237,2 | 15,5 |
| Болехів (міськрада) | 22,1 | 11,2 | 10,9 |
| Калуш | 72,6 | 72,6 | |
| Коломия | 66,5 | 66,5 | |
| Яремча (міськрада) | 23,7 | 13,6 | 10,1 |
| у тому числі | | | |
| м. Яремча | 8,8 | 8,8 | |
| смт Ворохта | 4,8 | 4,8 | |
| Богородчанський район | 69,6 | 12,0 | 57,6 |
| у тому числі | | | |
| смт Богородчани | 8,0 | 8,0 | |
| смт Солотвин | 4,0 | 4,0 | |
| Верховинський район | 32,1 | 6,4 | 25,7 |
| у тому числі : | | | |
| смт Верховина | 6,7 | 6,4 | 0,3 |
| Галицький район | 68,2 | 25,0 | 43,2 |
| у тому числі | | | |
| м. Галич | 6,9 | 6,9 | |
| м. Бурштин | 16,1 | 15,7 | 0,4 |
| смт Більшівці | 3,0 | 2,4 | 0,6 |
| Городенківський район | 62,6 | 12,3 | 50,3 |
| у тому числі | | | |
| м. Городенка | 10,2 | 10,2 | |
| смт Чернелиця | 2,4 | 2,1 | 0,3 |
| Долинський район | 71,9 | 24,0 | 47,9 |
| у тому числі | | | |
| м. Долина | 22,1 | 22,1 | |
| смт Вигода | 2,7 | 1,9 | 0,8 |
| Калуський район | 61,2 | 2,6 | 58,6 |
| у тому числі | | | |
| смт Войнилів | 4,4 | 2,6 | 1,8 |
| Коломийський район | 106,8 | 12,8 | 94,0 |
| у тому числі : | | | |
| смт Гвіздець | 2,1 | 2,0 | 0,1 |
| смт Отинія | 6,2 | 5,3 | 0,9 |
| смт Печеніжин | 5,5 | 5,5 | - |

| Регіони, населені пункти | Все населення | У тому числі : | |
|--------------------------|---------------|----------------|--------------|
| | | міське | сільське |
| Косівський район | 92,8 | 15,9 | 76,9 |
| у тому числі | | | |
| м. Косів | 9,3 | 9,3 | |
| смт Кути | 4,7 | 4,7 | |
| смт Яблунів | 1,9 | 1,9 | |
| Надвірнянський район | 114,9 | 42,1 | 72,8 |
| у тому числі | | | |
| м. Надвірна | 22,1 | 22,1 | |
| смт Битків | 4,3 | 4,3 | |
| смт Делятин | 8,0 | 8,0 | |
| смт Ланчин | 7,7 | 7,7 | |
| Рогатинський район | 51,4 | 10,4 | 41,0 |
| у тому числі | | | |
| м. Рогатин | 8,8 | 8,8 | |
| смт Букачівці | 2,1 | 1,6 | 0,5 |
| Рожнятівський район | 76,4 | 22,8 | 53,6 |
| у тому числі : | | | |
| смт Рожнятів | 4,1 | 4,1 | |
| смт Брошнів-Осада | 5,8 | 5,8 | |
| смт Перегінське | 13,6 | 12,9 | 0,7 |
| Снятинський район | 70,2 | 15,3 | 54,9 |
| у тому числі | | | |
| м. Снятин | 10,9 | 10,9 | |
| смт Заболотів | 4,4 | 4,4 | |
| Тисменицький район | 84,0 | 15,8 | 68,2 |
| у тому числі | | | |
| м. Тисмениця | 9,5 | 9,5 | |
| смт Жовтень | 3,3 | 3,3 | |
| смт Лисець | 3,0 | 3,0 | |
| Тлумацький район | 54,0 | 13,0 | 41,0 |
| у тому числі | | | |
| м. Тлумач | 9,3 | 9,3 | |
| смт Обертин | 4,3 | 3,7 | 0,6 |
| Київська область | 1810,5 | 1065,7 | 744,8 |
| Біла Церква | 215,7 | 215,7 | |
| Березань | 16,0 | 16,0 | |
| Бориспіль (міськрада) | 54,5 | 53,8 | 0,7 |
| Бровари | 89,5 | 89,5 | |
| Васильків | 38,5 | 38,5 | |
| Ірпінь (міськрада) | 91,1 | 91,1 | |
| у тому числі | | | |
| м. Ірпінь | 36,9 | 36,9 | |
| смт Буча | 24,6 | 24,6 | |
| смт Ворзель | 8,6 | 8,6 | |
| смт Гостомель | 10,8 | 10,8 | |
| смт Коцюбинське | 10,2 | 10,2 | |
| Переяслав-Хмельницький | 30,4 | 30,4 | - |

| Регіони, населені пункти | Все населення | У тому числі : | |
|--------------------------|---------------|----------------|----------|
| | | міське | сільське |
| Прип'ять (міськрада) | - | - | - |
| Ржищів | 8,6 | 8,6 | |
| Славутич | 26,2 | 26,2 | |
| Фастів | 52,6 | 52,6 | |
| Баришівський район | 40,4 | 11,2 | 29,2 |
| у тому числі | | | |
| сmt Баришівка | 11,8 | 11,2 | 0,6 |
| Білоцерківський район | 57,8 | 16,1 | 41,7 |
| у тому числі | | | |
| м. Узин | 14,4 | 14,4 | |
| сmt Терезине | 1,7 | 1,7 | |
| Богуславський район | 41,2 | 18,7 | 22,5 |
| у тому числі : | | | |
| м. Богуслав | 18,7 | 18,7 | |
| Бориспільський район | 51,3 | | 51,3 |
| Бородянський район | 55,3 | 33,5 | 21,8 |
| у тому числі | | | |
| сmt Бородянка | 12,4 | 12,4 | |
| сmt Бабинці | 3,0 | 2,7 | 0,3 |
| сmt Клавдієво-Тарасове | 5,3 | 5,1 | 0,2 |
| сmt Немішаєве | 6,1 | 6,1 | |
| сmt Пісківка | 7,4 | 7,2 | 0,2 |
| Броварський район | 71,7 | 14,4 | 57,3 |
| у тому числі : | | | |
| сmt Велика Димерка | 10,0 | 10,0 | |
| сmt Калита | 4,6 | 4,4 | 0,2 |
| Васильківський район | 67,0 | 24,5 | 42,5 |
| у тому числі | | | |
| сmt Глеваха | 9,5 | 9,5 | |
| сmt Гребінки | 6,7 | 6,7 | |
| сmt Дослідницьке | 2,6 | 2,6 | |
| сmt Калинівка | 5,7 | 5,7 | |
| Володарський район | 21,7 | 7,4 | 14,3 |
| у тому числі | | | |
| сmt Володарка | 7,4 | 7,4 | |
| Вишгородський район | 72,0 | 28,2 | 43,8 |
| у тому числі | | | |
| м. Вишгород | 22,0 | 22,0 | |
| сmt Димер | 6,5 | 6,2 | 0,3 |
| Згурівський район | 23,9 | 6,9 | 17,0 |
| у тому числі | | | |
| сmt Згурівка | 7,3 | 6,9 | 0,4 |
| Іванківський район | 37,0 | 11,3 | 25,7 |
| у тому числі | | | |
| м. Чорнобиль | | | |
| сmt Іванків | 12,6 | 11,3 | 1,3 |
| Кагарлицький район | 36,4 | 13,6 | 22,8 |
| у тому числі | | | |
| м. Кагарлик | 13,6 | 13,6 | - |

| Регіони, населені пункти | Все населення | У тому числі : | |
|-------------------------------|---------------|----------------|--------------|
| | | міське | сільське |
| Києво-Святошинський район | 151,8 | 72,7 | 79,1 |
| у тому числі | | | |
| м. Боярка | 37,4 | 37,4 | |
| м. Вишневе | 32,0 | 32,0 | |
| смт Чабани | 7,4 | 3,3 | 4,1 |
| Макарівський район | 46,8 | 13,7 | 33,1 |
| у тому числі | | | |
| смт Макарів | 13,6 | 11,8 | 1,8 |
| смт Кодра | 1,9 | 1,9 | |
| Миронівський район | 42,9 | 15,6 | 27,3 |
| у тому числі | | | |
| м. Миронівка | 15,7 | 15,6 | 0,1 |
| Обухівський район | 74,9 | 53,1 | 21,8 |
| у тому числі | | | |
| м. Обухів | 33,2 | 32,7 | 0,5 |
| м. Українка | 17,0 | 16,9 | 0,1 |
| смт Козин | 3,5 | 3,5 | |
| Переяслав-Хмельницький район | 33,2 | | 33,2 |
| Поліський район | 9,1 | | 9,1 |
| Рокитнянський район | 35,9 | 14,4 | 21,5 |
| у тому числі | | | |
| смт Рокитне | 14,4 | 14,4 | |
| Сквирський район | 41,7 | 18,5 | 23,2 |
| у тому числі | | | |
| м. Сквира | 18,6 | 18,5 | 0,1 |
| Ставищенський район | 26,9 | 7,8 | 19,1 |
| у тому числі | | | |
| смт Ставище | 7,8 | 7,8 | |
| Таращанський район | 36,2 | 14,2 | 22,0 |
| у тому числі : | | | |
| м. Тараща | 14,2 | 14,2 | |
| Тетіївський район | 37,5 | 15,6 | 21,9 |
| у тому числі | | | |
| м. Тетіїв | 15,6 | 15,6 | |
| Фастівський район | 35,4 | 9,9 | 25,5 |
| у тому числі | | | |
| смт Борова | 7,4 | 7,4 | |
| смт Кожанка | 2,9 | 2,5 | 0,4 |
| Яготинський район | 39,4 | 22,0 | 17,4 |
| у тому числі | | | |
| м. Яготин | 22,2 | 22,0 | 0,2 |
| Кіровоградська область | 1152,9 | 706,9 | 446,0 |
| Кіровоград (міськрада) | 271,7 | 271,3 | 0,4 |
| у тому числі | | | |
| м. Кіровоград | 262,8 | 262,8 | |
| смт Нове | 8,9 | 8,5 | 0,4 |

| Регіони, населені пункти | Все населення | У тому числі : | |
|--------------------------|---------------|----------------|----------|
| | | міське | сільське |
| Знам'янка (міськрада) | 35,6 | 35,4 | 0,2 |
| у тому числі | | | |
| м. Знам'янка | 29,4 | 29,4 | |
| смт Знам'янка Друга | 6,2 | 6,0 | 0,2 |
| Олександрія (міськрада) | 108,0 | 105,8 | 2,2 |
| у тому числі | | | |
| м. Олександрія | 99,1 | 96,9 | 2,2 |
| смт Димитрове | 6,0 | 6,0 | |
| смт Пантаївка | 2,9 | 2,9 | |
| Світловодськ (міськрада) | 59,3 | 59,3 | |
| у тому числі | | | |
| м. Світловодськ | 52,5 | 52,5 | |
| смт Власівка | 6,8 | 6,8 | |
| Бобринецький район | 32,0 | 12,5 | 19,5 |
| у тому числі | | | |
| м. Бобринець | 13,1 | 12,5 | 0,6 |
| Вільшанський район | 16,4 | 5,8 | 10,6 |
| у тому числі | | | |
| смт Вільшанка | 6,9 | 5,8 | 1,1 |
| Гайворонський район | 43,5 | 23,3 | 20,2 |
| у тому числі | | | |
| м. Гайворон | 15,7 | 15,7 | |
| смт Завалля | 5,5 | 5,5 | |
| смт Салькове | 2,1 | 2,1 | |
| Голованівський район | 36,2 | 13,3 | 22,9 |
| у тому числі | | | |
| смт Голованівськ | 7,5 | 6,6 | 0,9 |
| смт Побузьке | 6,7 | 6,7 | |
| Добровеличківський район | 43,4 | 18,0 | 25,4 |
| у тому числі | | | |
| м. Помічна | 11,2 | 11,2 | |
| смт Добровеличківка | 7,4 | 6,8 | 0,6 |
| Долинський район | 44,3 | 25,8 | 18,5 |
| у тому числі | | | |
| м. Долинська | 24,0 | 23,8 | 0,2 |
| смт Молодіжне | 2,0 | 2,0 | |
| Знам'янський район | 28,6 | | 28,6 |
| Кіровоградський район | 36,6 | | 36,6 |
| Компаніївський район | 17,6 | 4,9 | 12,7 |
| у тому числі | | | |
| смт Компаніївка | 5,6 | 4,9 | 0,7 |
| Маловисківський район | 53,2 | 23,6 | 29,6 |
| у тому числі | | | |
| м. Мала Виска | 15,5 | 14,3 | 1,2 |
| смт Смоліне | 9,3 | 9,3 | |
| Новгородківський район | 19,2 | 6,7 | 12,5 |
| у тому числі | | | |
| смт Новгородка | 7,3 | 6,7 | 0,6 |

| Регіони, населені пункти | Все населення | У тому числі : | |
|--------------------------|---------------|----------------|--------------|
| | | міське | сільське |
| Новоархангельський район | 30,9 | 7,6 | 23,3 |
| у тому числі | | | |
| с/мт Новоархангельськ | 8,5 | 7,6 | 0,9 |
| Новомиргородський район | 36,3 | 17,7 | 18,6 |
| у тому числі | | | |
| м. Новомиргород | 14,7 | 14,3 | 0,4 |
| с/мт Капітанівка | 4,0 | 3,4 | 0,6 |
| Новоукраїнський район | 50,0 | 19,8 | 30,2 |
| у тому числі | | | |
| м. Новоукраїнка | 21,2 | 19,8 | 1,4 |
| Олександрівський район | 36,4 | 13,1 | 23,3 |
| у тому числі | | | |
| с/мт Олександрівка | 12,6 | 11,4 | 1,2 |
| с/мт Єлизаветградка | 1,8 | 1,7 | 0,1 |
| Олександрійський район | 41,8 | 11,8 | 30,0 |
| у тому числі | | | |
| с/мт Нова Прага | 8,3 | 7,8 | 0,5 |
| с/мт Приютівка | 4,0 | 4,0 | |
| Онуфріївський район | 21,4 | 9,5 | 11,9 |
| у тому числі : | | | |
| с/мт Онуфріївка | 4,6 | 4,6 | |
| с/мт Павлиш | 5,4 | 4,9 | 0,5 |
| Петрівський район | 27,9 | 10,0 | 17,9 |
| у тому числі | | | |
| с/мт Петрове | 8,9 | 8,7 | 0,2 |
| с/мт Балахівка | 1,3 | 1,3 | |
| Світловодський район | 16,6 | | 16,6 |
| Ульяновський район | 28,9 | 7,5 | 21,4 |
| у тому числі | | | |
| м. Ульяновка | 7,5 | 7,5 | |
| Устинівський район | 17,1 | 4,2 | 12,9 |
| у тому числі | | | |
| с/мт Устинівка | 4,2 | 4,2 | |
| Луганська область | 2607,4 | 2251,6 | 355,8 |
| Луганськ (міськрада) | 505,9 | 502,8 | 3,1 |
| у тому числі | | | |
| м. Луганськ | 464,7 | 464,7 | |
| м. Олександрівськ | 10,3 | 7,2 | 3,1 |
| м. Щастя | 13,5 | 13,5 | |
| с/мт Ювілейне | 17,4 | 17,4 | |
| Алчевськ | 117,3 | 117,3 | |
| Антрацит (міськрада) | 93,0 | 90,9 | 2,1 |
| у тому числі | | | |
| м. Антрацит | 63,8 | 63,8 | |
| с/мт Бокове-Платове | 4,5 | 3,3 | 1,2 |
| с/мт Верхній Нагольчик | 2,2 | 2,2 | |
| с/мт Дубівський | 5,4 | 4,8 | 0,6 |

| Регіони, населені пункти | Все населення | У тому числі : | |
|--------------------------|---------------|----------------|----------|
| | | міське | сільське |
| смт Кам'яне | 3,5 | 3,5 | - |
| смт Кріпенський | 8,5 | 8,5 | |
| смт Щотове | 5,1 | 4,8 | 0,3 |
| Брянка (міськрада) | 62,0 | 62,0 | |
| у тому числі | | | |
| м. Брянка | 54,8 | 54,8 | |
| смт Вергулівка | 1,8 | 1,8 | |
| смт Ганнівка | 0,5 | 0,5 | |
| смт Глибокий | 0,5 | 0,5 | |
| смт Ломуватка | 1,1 | 1,1 | |
| смт Южна Ломуватка | 3,3 | 3,3 | |
| Кіровськ (міськрада) | 46,5 | 46,0 | 0,5 |
| у тому числі | | | |
| м. Кіровськ | 35,5 | 35,5 | |
| смт Донецький | 5,0 | 5,0 | |
| смт Новотошківське | 3,3 | 3,3 | |
| смт Червоногвардійське | 2,7 | 2,2 | 0,5 |
| Краснодон (міськрада) | 119,8 | 118,6 | 1,2 |
| у тому числі | | | |
| м. Краснодон | 48,0 | 48,0 | |
| м. Молодогвардійськ | 28,8 | 28,5 | 0,3 |
| м. Суходільськ | 23,8 | 23,8 | |
| смт Гірне | 0,5 | 0,5 | |
| смт Ізварине | 1,9 | 1,9 | |
| смт Краснодарський | 0,6 | 0,6 | |
| смт Краснодон | 6,9 | 6,7 | 0,2 |
| смт Северний | 2,5 | 2,5 | |
| смт Северо-Гундорівський | 1,6 | 1,6 | |
| смт Урало-Кавказ | 3,5 | 3,2 | 0,3 |
| смт Енгельсове | 1,7 | 1,3 | 0,4 |
| Красний Луч (міськрада) | 151,4 | 150,2 | 1,2 |
| у тому числі : | | | |
| м. Красний Луч | 99,7 | 99,7 | |
| м. Вахрушеве | 15,0 | 15,0 | 0,0 |
| м. Міусинськ | 6,4 | 6,3 | 0,1 |
| м. Петровське | 14,9 | 14,4 | 0,5 |
| смт Грушове | 1,3 | 1,3 | |
| смт Запоріжжя | 1,7 | 1,5 | 0,2 |
| смт Княгинівка | 1,7 | 1,7 | |
| смт Садово- | 1,1 | 1,1 | |
| Хрустальненський | | | |
| смт Софіївський | 4,9 | 4,8 | 0,1 |
| смт Федорівка | 0,5 | 0,5 | |
| смт Хрустальне | 2,4 | 2,1 | 0,3 |
| смт Штерівка | 1,8 | 1,8 | |
| Лисичанськ (міськрада) | 134,3 | 134,3 | |
| у тому числі | | | |
| м. Лисичанськ | 114,5 | 114,5 | |
| м. Новодружеськ | 9,7 | 9,7 | - |

| Регіони, населені пункти | Все населення | У тому числі : | |
|---------------------------|---------------|----------------|----------|
| | | міське | сільське |
| м. Привілля | 10,1 | 10,1 | |
| Первомайськ (міськрада) | 86,4 | 86,4 | |
| у тому числі | | | |
| м. Первомайськ | 46,1 | 46,1 | |
| м. Гірське | 11,9 | 11,9 | |
| м. Золоте | 19,6 | 19,6 | |
| смт Нижне | 3,5 | 3,5 | |
| смт Тошківка | 5,3 | 5,3 | |
| Ровеньки (міськрада) | 95,2 | 91,4 | 3,8 |
| у тому числі | | | |
| м. Ровеньки | 53,5 | 53,5 | |
| смт Великокам'янка | 1,5 | 1,5 | |
| смт Гірник | 1,1 | 1,1 | |
| смт Дзержинський | 9,7 | 9,7 | |
| смт Кленовий | 3,0 | 2,8 | 0,2 |
| смт Михайлівка | 3,7 | 3,7 | |
| смт Нагольно-Тарасівка | 2,3 | 2,3 | 0,0 |
| смт Новодар'ївка | 5,7 | 5,1 | 0,6 |
| смт Пролетарський | 2,3 | 1,5 | 0,8 |
| смт Тацине | 0,3 | 0,3 | |
| смт Ясенівський | 10,1 | 9,9 | 0,2 |
| Рубіжне | 69,3 | 69,3 | |
| Свердловськ (міськрада) | 115,6 | 113,6 | 2,0 |
| у тому числі | | | |
| м. Свердловськ | 74,8 | 74,8 | |
| м. Червонопартизанськ | 18,7 | 18,7 | |
| смт Володарськ | 3,5 | 3,5 | |
| смт Калінінський | 3,2 | 2,3 | 0,9 |
| смт Комсомольський | 4,0 | 3,6 | 0,4 |
| смт Ленінське | 4,7 | 4,4 | 0,3 |
| смт Павлівка | 1,5 | 1,5 | |
| смт Шахтарське | 5,2 | 4,8 | 0,4 |
| Северодонецьк (міськрада) | 133,9 | 132,7 | 1,2 |
| у тому числі | | | |
| м. Северодонецьк | 125,8 | 124,9 | 0,9 |
| смт Борівське | 5,5 | 5,2 | 0,3 |
| смт Воронове | 0,8 | 0,8 | |
| смт Метьолькине | 0,7 | 0,7 | |
| смт Сиротине | 1,1 | 1,1 | |
| Стаханов (міськрада) | 120,0 | 120,0 | |
| у тому числі | | | |
| м. Стаханов | 99,0 | 99,0 | |
| м. Алмазна | 5,4 | 5,4 | |
| м. Теплогірськ | 15,6 | 15,6 | |
| Антрацитівський район | 38,7 | 21,8 | 16,9 |
| у тому числі | | | |
| смт Єсаулівка | 1,6 | 1,6 | |
| смт Іванівка | 9,0 | 8,8 | 0,2 |
| смт Красний Кут | 4,2 | 3,3 | 0,9 |

| Регіони, населені пункти | Все населення | У тому числі : | |
|--------------------------|---------------|----------------|----------|
| | | міське | сільське |
| смт Маломиколаївка | 2,7 | 2,5 | 0,2 |
| смт Нижній Нагольчик | 2,1 | 2,1 | |
| смт Фащівка | 3,5 | 3,5 | |
| Біловодський район | 27,9 | 9,0 | 18,9 |
| у тому числі | | | |
| смт Біловодськ | 9,0 | 9,0 | |
| Білокуракинський район | 25,2 | 10,2 | 15,0 |
| у тому числі | | | |
| смт Білокуракине | 8,6 | 8,6 | |
| смт Лозно-Олександрівка | 2,0 | 1,6 | 0,4 |
| Краснодонський район | 34,5 | 11,6 | 22,9 |
| у тому числі : | | | |
| смт Великий Лог | 1,4 | 0,8 | 0,6 |
| смт Мирне | 0,5 | 0,5 | |
| смт Новоолександрівка | 1,8 | 1,8 | 0,0 |
| смт Новосвітлівка | 4,8 | 4,2 | 0,6 |
| смт Сімейкине | 2,9 | 2,7 | 0,2 |
| смт Талове | 1,6 | 1,6 | |
| Кремінський район | 52,3 | 31,1 | 21,2 |
| у тому числі | | | |
| м. Кремінна | 28,0 | 25,5 | 2,5 |
| смт Красноріченське | 6,3 | 5,6 | 0,7 |
| Лутугинський район | 77,5 | 57,8 | 19,7 |
| у тому числі | | | |
| м. Лутугине | 18,1 | 18,1 | |
| смт Біле | 8,0 | 8,0 | |
| смт Білоріченський | 5,8 | 4,8 | 1,0 |
| смт Врубівський | 2,7 | 2,3 | 0,4 |
| смт Георгіївка | 7,6 | 6,9 | 0,7 |
| смт Леніна | 1,8 | 1,8 | |
| смт Успенка | 10,8 | 10,8 | 0,0 |
| смт Челюскінець | 1,5 | 1,5 | |
| смт Юр'ївка | 3,6 | 3,6 | |
| Марківський район | 19,2 | 7,6 | 11,6 |
| у тому числі | | | |
| смт Марківка | 7,7 | 7,6 | 0,1 |
| Міловський район | 16,6 | 5,4 | 11,2 |
| у тому числі | | | |
| смт Мілове | 5,8 | 5,4 | 0,4 |
| Новоайдарський район | 27,7 | 8,4 | 19,3 |
| у тому числі | | | |
| смт Новоайдар | 9,6 | 8,4 | 1,2 |
| Новопсковський район | 39,1 | 14,8 | 24,3 |
| у тому числі | | | |
| смт Новопсков | 10,2 | 10,2 | |
| смт Білолуцьк | - 4,7 | 4,6 | 0,1 |
| Перевальський район | 85,8 | 79,5 | 6,3 |
| у тому числі | | | |
| м. Перевальськ | 27,0 | 27,0 | - |

| Регіони, населені пункти | Все населення | У тому числі : | |
|---------------------------|---------------|----------------|----------|
| | | міське | сільське |
| м. Артемівськ | 9,6 | 9,6 | |
| м. Зоринськ | 8,6 | 8,6 | |
| смт Байрачки | 1,4 | 1,4 | |
| смт Бугаївка | 4,3 | 4,0 | 0,3 |
| смт Городище | 3,0 | 3,0 | |
| смт Комісарівка | 2,5 | 2,1 | 0,4 |
| смт Михайлівка | 4,1 | 3,3 | 0,8 |
| смт Селезнівка | 3,5 | 3,3 | 0,2 |
| смт Фащівка | 5,4 | 5,4 | |
| смт Центральний | 1,9 | 1,2 | 0,7 |
| смт Чорнухине | 8,0 | 7,7 | 0,3 |
| смт Ящикове | 2,9 | 2,9 | |
| Попаснянський район | 51,3 | 38,7 | 12,6 |
| у тому числі | | | |
| м. Попасна | 26,1 | 26,1 | |
| смт Білогорівка | 3,0 | 1,4 | 1,6 |
| смт Вовчоярівка | 1,4 | 1,4 | |
| смт Врубівка | 2,7 | 1,3 | 1,4 |
| смт Калинове | 4,1 | 3,8 | 0,3 |
| смт Комишуваха | 4,1 | 2,7 | 1,4 |
| смт Малорязанцеве | 2,0 | 1,1 | 0,9 |
| смт Мирна Долина | 2,5 | 0,9 | 1,6 |
| Сватівський район | 45,3 | 23,4 | 21,9 |
| у тому числі | | | |
| м. Сватове | 21,8 | 20,7 | 1,1 |
| смт Нижня Дуванка | 3,1 | 2,7 | 0,4 |
| Свердловський район | 15,6 | 5,1 | 10,5 |
| у тому числі | | | |
| смт Бірюкове | 5,9 | 5,1 | 0,8 |
| Слов'яносербський район | 62,8 | 39,7 | 23,1 |
| у тому числі | | | |
| м. Зимогір'я | 11,5 | 11,5 | |
| смт Слов'яносербськ | 9,8 | 7,9 | 1,9 |
| смт Лозівський | 6,4 | 6,2 | 0,2 |
| смт Лотикове | 3,5 | 3,5 | |
| смт Родакове | 8,6 | 6,9 | 1,7 |
| смт Фрунзе | 3,8 | 3,7 | 0,1 |
| Станично-Луганський район | 53,4 | 20,6 | 32,8 |
| у тому числі | | | |
| смт Станично-Луганське | 15,2 | 15,2 | |
| смт Петрівка | 5,8 | 5,4 | 0,4 |
| Старобільський район | 58,0 | 22,9 | 35,1 |
| у тому числі | | | |
| м. Старобільськ | 22,9 | 22,9 | |
| Троїцький район | 25,9 | 8,5 | 17,4 |
| у тому числі | | | |
| смт Троїцьке | 8,5 | 8,5 | - |

| Регіони, населені пункти | Все населення | У тому числі : | |
|--------------------------|---------------|----------------|---------------|
| | | міське | сільське |
| Львівська область | 2703,3 | 1644,0 | 1059,3 |
| Львів (міськрада) | 811,2 | 811,2 | |
| у тому числі | | | |
| м. Львів | 785,5 | 785,5 | |
| м. Винники | 12,8 | 12,8 | |
| смт Брюховичі | 6,4 | 6,4 | |
| смт Рудне | 6,5 | 6,5 | |
| Борислав (міськрада) | 43,0 | 43,0 | |
| у тому числі | | | |
| м. Борислав | 39,9 | 39,9 | |
| смт Східниця | 3,1 | 3,1 | |
| Дрогобич (міськрада) | 102,1 | 102,1 | |
| у тому числі | | | |
| м. Дрогобич | 79,5 | 79,5 | |
| м. Стебник | 22,6 | 22,6 | |
| Самбір | 35,9 | 35,9 | |
| Стрий | 68,1 | 68,1 | |
| Трускавець | 34,1 | 34,1 | |
| Червоноград (міськрада) | 88,7 | 88,7 | |
| у тому числі | | | |
| м. Червоноград | 72,7 | 72,7 | |
| м. Соснівка | 12,9 | 12,9 | |
| смт Гірник | 3,1 | 3,1 | |
| Бродівський район | 65,5 | 26,9 | 38,6 |
| у тому числі | | | |
| м. Броди | 24,4 | 24,4 | |
| смт Підкамінь | 2,7 | 2,5 | 0,2 |
| Буський район | 50,0 | 16,9 | 33,1 |
| у тому числі | | | |
| м. Буськ | 8,4 | 8,4 | 0,0 |
| смт Красне | 6,6 | 6,6 | |
| смт Олесько | 2,5 | 1,9 | 0,6 |
| Городоцький район | 77,4 | 27,1 | 50,3 |
| у тому числі | | | |
| м. Городок | 17,9 | 17,9 | |
| м. Комарно | 3,9 | 3,9 | |
| смт Великий Любінь | 6,7 | 5,3 | 1,4 |
| Дрогобицький район | 76,5 | 6,9 | 69,6 |
| у тому числі | | | |
| смт Меденичі | 3,9 | 3,9 | |
| смт Підбуж | 4,9 | 3,0 | 1,9 |
| Жидачівський район | 82,0 | 33,5 | 48,5 |
| у тому числі | | | |
| м. Жидачів | 11,5 | 11,5 | |
| м. Ходорів | 12,6 | 12,6 | |
| смт Гніздичів | 5,0 | 4,3 | 0,7 |
| смт Журавно | 4,5 | 4,0 | 0,5 |
| смт Нові Стрілища | 1,4 | 1,1 | 0,3 |

| Регіони, населені пункти | Все населення | У тому числі : | |
|--------------------------|---------------|----------------|----------|
| | | міське | сільське |
| Жовківський район | 110,4 | 37,7 | 72,7 |
| у тому числі | | | |
| м. Жовква | 13,7 | 13,7 | |
| м. Дубляни | 10,1 | 9,1 | 1,0 |
| м. Рава-Руська | 9,4 | 9,4 | |
| смт Куликів | 6,2 | 3,6 | 2,6 |
| смт Магерів | 2,3 | 1,9 | 0,4 |
| Золочівський район | 74,9 | 28,8 | 46,1 |
| у тому числі | | | |
| м. Золочів | 23,6 | 23,6 | |
| м. Глиняни | 3,7 | 3,4 | 0,3 |
| смт Поморяни | 2,3 | 1,8 | 0,5 |
| Кам'янка-Бузький район | 60,6 | 23,2 | 37,4 |
| у тому числі : | | | |
| м. Кам'янка-Бузька | 13,4 | 11,1 | 2,3 |
| смт Добротвір | 6,5 | 6,5 | |
| смт Запитів | 2,8 | 2,8 | |
| смт Новий Яричів | 2,8 | 2,8 | |
| Миколаївський район | 93,0 | 46,7 | 46,3 |
| у тому числі | | | |
| м. Миколаїв | 16,0 | 15,2 | 0,8 |
| м. Новий Розділ | 28,5 | 28,5 | |
| смт Розділ | 3,0 | 3,0 | |
| Мостиський район | 61,5 | 15,5 | 46,0 |
| у тому числі | | | |
| м. Мостиська | 8,5 | 8,5 | |
| м. Судова Вишня | 7,0 | 7,0 | |
| Перемишлянський район | 47,6 | 11,3 | 36,3 |
| у тому числі | | | |
| м. Перемишляни | 6,9 | 6,9 | |
| м. Бібка | 5,0 | 4,4 | 0,6 |
| Пустомитівський район | 110,1 | 16,1 | 94,0 |
| у тому числі | | | |
| м. Пустомити | 11,6 | 10,2 | 1,4 |
| смт Щирець | 6,5 | 5,9 | 0,6 |
| Радехівський район | 52,4 | 12,8 | 39,6 |
| у тому числі | | | |
| м. Радехів | 9,3 | 9,2 | 0,1 |
| смт Лопатин | 3,6 | 3,6 | |
| Самбірський район | 74,8 | 11,2 | 63,6 |
| у тому числі | | | |
| м. Рудки | 5,1 | 5,1 | |
| смт Дубляни | 2,4 | 2,4 | |
| смт Новий Калинів | 3,7 | 3,7 | |
| Сколівський район | 49,8 | 13,8 | 36,0 |
| у тому числі | | | |
| м. Сколе | 6,4 | 6,4 | |
| смт Верхне Синьовидне | 4,2 | 3,8 | 0,4 |
| смт Славське | 3,7 | 3,6 | 0,1 |

| Регіони, населені пункти | Все населення | У тому числі : | |
|-----------------------------|---------------|----------------|--------------|
| | | міське | сільське |
| Сокальський район | 99,0 | 36,0 | 63,0 |
| у тому числі | | | |
| м. Сокаль | 22,5 | 22,5 | |
| м. Белз | 2,5 | 2,5 | |
| м. Великі Мости | 7,1 | 6,1 | 1,0 |
| м. Угнів | 1,3 | 1,2 | 0,1 |
| смт Жвирка | 4,8 | 3,7 | 1,1 |
| Старосамбірський район | 85,0 | 20,1 | 64,9 |
| у тому числі | | | |
| м. Старий Самбір | 5,9 | 5,9 | |
| м. Добромиль | 5,7 | 5,7 | |
| м. Хирів | 5,0 | 5,0 | |
| смт Нижанковичі | 2,2 | 2,2 | |
| смт Стара Сіль | 2,2 | 1,3 | 0,9 |
| Стрийський район | 71,8 | 11,5 | 60,3 |
| у тому числі | | | |
| м. Моршин | 9,4 | 9,4 | |
| смт Дашава | 3,0 | 2,1 | 0,9 |
| Турківський район | 55,2 | 9,7 | 45,5 |
| у тому числі | | | |
| м. Турка | 7,8 | 7,8 | |
| смт Бориня | 1,9 | 1,9 | |
| Яворівський район | 122,7 | 55,2 | 67,5 |
| у тому числі | | | |
| м. Яворів | 14,0 | 14,0 | |
| м. Новояворівське | 27,3 | 27,0 | 0,3 |
| смт Івано-Франкове | 5,9 | 5,0 | 0,9 |
| смт Краковець | 3,6 | 1,3 | 2,3 |
| смт Немирів | 3,5 | 2,2 | 1,3 |
| смт Шкло | 6,0 | 5,7 | 0,3 |
| Миколаївська область | 1286,8 | 849,1 | 437,7 |
| Миколаїв | 503,4 | 503,4 | |
| Вознесенськ | 42,3 | 42,3 | |
| Очаків | 17,9 | 17,9 | |
| Первомайськ | 80,0 | 80,0 | |
| Южноукраїнськ | 41,4 | 41,4 | |
| Арбузинський район | 25,9 | 10,6 | 15,3 |
| у тому числі | | | |
| смт Арбузинка | 7,8 | 7,4 | 0,4 |
| смт Костянтинівка | 3,5 | 3,2 | 0,3 |
| Баштанський район | 42,8 | 13,9 | 28,9 |
| у тому числі | | | |
| м. Баштанка | 14,7 | 13,9 | 0,8 |
| Березанський район | 26,1 | 4,5 | 21,6 |
| у тому числі | | | |
| смт Березанка | 5,3 | 4,5 | 0,8 |

| Регіони, населені пункти | Все населення | У тому числі : | |
|--------------------------|---------------|----------------|----------|
| | | міське | сільське |
| Березнегуватський район | 23,8 | 8,3 | 15,5 |
| у тому числі | | | |
| с/т Березнегувате | 8,7 | 8,3 | 0,4 |
| Братський район | 21,9 | 6,9 | 15,0 |
| у тому числі | | | |
| с/т Братське | 8,3 | 6,9 | 1,4 |
| Веселинівський район | 28,4 | 10,2 | 18,2 |
| в тому числі | | | |
| с/т Веселинове | 8,4 | 8,0 | 0,4 |
| с/т Кудрявцівка | 3,4 | 2,2 | 1,2 |
| Вознесенський район | 37,0 | 6,3 | 30,7 |
| у тому числі : | | | |
| с/т Олександрівка | 7,2 | 6,3 | 0,9 |
| Врадіївський район | 22,1 | 10,3 | 11,8 |
| у тому числі | | | |
| с/т Владіївка | 10,3 | 10,3 | |
| Доманівський район | 30,3 | 6,9 | 23,4 |
| у тому числі | | | |
| с/т Доманівка | 7,5 | 6,9 | 0,6 |
| Єланецький район | 18,9 | 5,8 | 13,1 |
| у тому числі | | | |
| с/т Єланець | 6,7 | 5,8 | 0,9 |
| Жовтневий район | 56,2 | 8,2 | 48,0 |
| в тому числі | | | |
| с/т Воскресенське | 4,9 | 4,6 | 0,3 |
| с/т Первомайське | 5,4 | 3,6 | 1,8 |
| Казанківський район | 24,8 | 8,4 | 16,4 |
| у тому числі | | | |
| с/т Казанка | 8,5 | 8,4 | 0,1 |
| Кривоозерський район | 28,6 | 8,1 | 20,5 |
| у тому числі | | | |
| с/т Криве Озеро | 8,1 | 8,1 | |
| Миколаївський район | 36,4 | 4,0 | 32,4 |
| у тому числі | | | |
| с/т Ольшанське | 5,6 | 4,0 | 1,6 |
| Новобузький район | 36,6 | 18,0 | 18,6 |
| у тому числі | | | |
| м. Новий Буг | 20,6 | 18,0 | 2,6 |
| Новоодеський район | 37,6 | 14,1 | 23,5 |
| у тому числі | | | |
| м. Нова Одеса | 14,5 | 14,1 | 0,4 |
| Очаківський район | 17,9 | | 17,9 |
| Первомайський район | 37,7 | 2,8 | 34,9 |
| у тому числі | | | |
| с/т Підгородна | 3,0 | 2,8 | 0,2 |
| Снігурівський район | 48,8 | 16,8 | 32,0 |
| у тому числі | | | |
| м. Снігурівка | 16,8 | 16,8 | - |

| Регіони, населені пункти | Все населення | У тому числі : | |
|------------------------------------|---------------|----------------|--------------|
| | | міське | сільське |
| Одеська область | 2491,7 | 1640,5 | 851,2 |
| Одеса | 1002,0 | 1002,0 | |
| Білгород-Дністровський (міськрада) | 67,7 | 67,7 | |
| у тому числі | | | |
| м. Білгород-Дністровський | 56,6 | 56,6 | |
| смт Затока | 1,6 | 1,6 | |
| смт Сергіївка | 9,5 | 9,5 | |
| Ізмаїл | 89,1 | 89,1 | |
| Іллічівськ (міськрада) | 64,3 | 60,5 | 3,8 |
| у тому числі | | | |
| м. Іллічівськ | 58,9 | 55,1 | 3,8 |
| смт Олександрівка | 5,4 | 5,4 | |
| Котовськ | 41,0 | 41,0 | |
| Южне | 25,1 | 25,1 | |
| Теплодар | 10,2 | 10,2 | |
| Ананьївський район | 34,4 | 9,4 | 25,0 |
| у тому числі | | | |
| м. Ананьїв | 9,4 | 9,4 | |
| Арцизький район | 53,3 | 18,7 | 34,6 |
| у тому числі | | | |
| м. Арциз | 18,7 | 18,7 | |
| Балтський район | 52,4 | 22,9 | 29,5 |
| у тому числі | | | |
| м. Балта | 22,9 | 22,9 | |
| Березівський район | 39,4 | 15,2 | 24,2 |
| у тому числі | | | |
| м. Березівка | 12,7 | 12,7 | |
| смт Раухівка | 2,5 | 2,5 | |
| Білгород-Дністровський район | 63,5 | | 63,5 |
| Біляївський район | 95,7 | 16,2 | 79,5 |
| у тому числі | | | |
| м. Біляївка | 13,1 | 13,1 | |
| смт Хлібодарське | 3,9 | 3,1 | 0,8 |
| Болградський район | 77,2 | 17,0 | 60,2 |
| у тому числі | | | |
| м. Болград | 17,0 | 17,0 | |
| Великомихайлівський район | 31,5 | 9,3 | 22,2 |
| у тому числі | | | |
| смт Велика Михайлівка | 6,0 | 6,0 | |
| смт Цебрикове | 3,8 | 3,3 | 0,5 |
| Іванівський район | 31,4 | 11,3 | 20,1 |
| у тому числі | | | |
| смт Іванівка | 3,3 | 3,3 | |
| смт Петрівка | 5,8 | 5,7 | 0,1 |
| смт Радісне | 2,3 | 2,3 | - |

| Регіони, населені пункти | Все населення | У тому числі : | |
|--------------------------|---------------|----------------|----------|
| | | міське | сільське |
| Ізмаїльський район | 54,6 | 5,6 | 49,0 |
| у тому числі | | | |
| сmt Суворове | 5,6 | 5,6 | |
| Кілійський район | 63,7 | 35,7 | 28,0 |
| у тому числі | | | |
| м. Кілія | 25,1 | 25,1 | |
| м. Вилкове | 10,6 | 10,6 | |
| Кодимський район | 35,8 | 13,8 | 22,0 |
| у тому числі | | | |
| м. Кодима | 11,2 | 11,2 | |
| сmt Слобідка | 2,7 | 2,6 | 0,1 |
| Комінтернівський район | 66,8 | 13,4 | 53,4 |
| у тому числі | | | |
| сmt Комінтернівське | 6,4 | 5,5 | 0,9 |
| сmt Нові Біляри | 1,7 | 1,2 | 0,5 |
| сmt Чорноморське | 7,5 | 6,7 | 0,8 |
| Котовський район | 31,3 | | 31,3 |
| Красноокнянський район | 23,2 | 6,1 | 17,1 |
| у тому числі | | | |
| сmt Красні Окни | 6,7 | 6,1 | 0,6 |
| Любашівський район | 34,3 | 11,9 | 22,4 |
| у тому числі | | | |
| сmt Любашівка | 10,1 | 9,8 | 0,3 |
| сmt Зеленогірське | 2,1 | 2,1 | |
| Миколаївський район | 21,0 | 4,1 | 16,9 |
| у тому числі | | | |
| сmt Миколаївка | 5,0 | 4,1 | 0,9 |
| Овідіопольський район | 57,3 | 24,8 | 32,5 |
| у тому числі | | | |
| сmt Овідіополь | 10,2 | 10,2 | |
| сmt Авангард | 2,4 | 2,4 | |
| сmt Великодолинське | 10,1 | 10,1 | |
| сmt Таїрове | 2,2 | 2,1 | 0,1 |
| Ренійський район | 43,5 | 22,9 | 20,6 |
| у тому числі | | | |
| м. Рені | 22,9 | 22,9 | |
| Роздільнянський район | 62,7 | 29,3 | 33,4 |
| у тому числі | | | |
| м. Роздільна | 19,4 | 19,4 | |
| сmt Лиманське | 9,9 | 9,9 | |
| Савранський район | 23,6 | 7,6 | 16,0 |
| у тому числі | | | |
| сmt Саврань | 8,2 | 7,6 | 0,6 |
| Саратський район | 51,2 | 6,0 | 45,2 |
| у тому числі | | | |
| сmt Сарата | 6,0 | 6,0 | |
| Тарутинський район | 47,7 | 15,4 | 32,3 |
| у тому числі | | | |
| сmt Тарутине | 6,3 | 6,3 | - |

| Регіони, населені пункти | Все населення | У тому числі : | |
|---------------------------|---------------|----------------|--------------|
| | | міське | сільське |
| смт Березине | 4,4 | 4,4 | |
| смт Бородіно | 2,1 | 2,1 | |
| смт Серпневе | 2,6 | 2,6 | |
| Татарбунарський район | 44,0 | 11,4 | 32,6 |
| у тому числі | | | |
| м. Татарбунари | 11,4 | 11,4 | |
| Фрунзівський район | 22,8 | 9,6 | 13,2 |
| у тому числі | | | |
| смт Фрунзівка | 7,5 | 5,7 | 1,8 |
| смт Затишшя | 5,0 | 3,9 | 1,1 |
| Ширяївський район | 30,0 | 7,3 | 22,7 |
| у тому числі | | | |
| смт Ширяєве | 7,9 | 7,3 | 0,6 |
| Полтавська область | 1660,2 | 982,3 | 677,9 |
| Полтава | 310,3 | 310,3 | |
| Комсомольськ (міськрада) | 57,6 | 54,4 | 3,2 |
| Кременчук | 237,0 | 237,0 | |
| Лубни | 58,9 | 58,9 | |
| Миргород | 46,1 | 46,1 | |
| Великобагачанський район | 31,5 | 9,4 | 22,1 |
| у тому числі | | | |
| смт Велика Багачка | 8,4 | 6,6 | 1,8 |
| смт Гоголеве | 2,8 | 2,8 | |
| Гадяцький район | 68,8 | 27,4 | 41,4 |
| у тому числі | | | |
| м. Гадяч | 27,4 | 27,4 | |
| Глобинський район | 58,6 | 21,5 | 37,1 |
| у тому числі | | | |
| м. Глобине | 15,0 | 12,9 | 2,1 |
| смт Градизьк | 9,0 | 8,6 | 0,4 |
| Гребінківський район | 27,9 | 12,7 | 15,2 |
| у тому числі : | | | |
| м. Гребінка | 12,7 | 12,7 | |
| Диканський район | 22,3 | 8,8 | 13,5 |
| у тому числі | | | |
| смт Диканька | 9,1 | 8,8 | 0,3 |
| Зіньківський район | 42,9 | 17,0 | 25,9 |
| у тому числі | | | |
| м. Зіньків | 10,9 | 10,1 | 0,8 |
| смт Опішня | 7,4 | 6,9 | 0,5 |
| Карлівський район | 43,2 | 19,4 | 23,8 |
| у тому числі | | | |
| м. Карлівка | 20,1 | 19,4 | 0,7 |
| Кобеляцький район | 52,8 | 17,6 | 35,2 |
| у тому числі | | | |
| м. Кобеляки | 11,4 | 11,4 | |
| смт Білики | 6,2 | 6,2 | - |

| Регіони, населені пункти | Все населення | У тому числі : | |
|--------------------------|---------------|----------------|----------|
| | | міське | сільське |
| Козельщинський район | 24,9 | 7,8 | 17,1 |
| у тому числі | | | |
| сmt Козельщина | 5,4 | 4,8 | 0,6 |
| сmt Нова Галещина | 3,5 | 3,0 | 0,5 |
| Котелевський район | 21,8 | 13,1 | 8,7 |
| у тому числі | | | |
| сmt Котельва | 13,4 | 13,1 | 0,3 |
| Кременчуцький район | 44,6 | | 44,6 |
| Лохвицький район | 53,3 | 22,9 | 30,4 |
| у тому числі | | | |
| м. Лохвиця | 13,9 | 13,4 | 0,5 |
| м. Червонозаводське | 9,5 | 9,5 | |
| Лубенський район | 39,6 | | 39,6 |
| Машівський район | 23,2 | 4,4 | 18,8 |
| у тому числі | | | |
| сmt Машівка | 4,4 | 4,4 | |
| Миргородський район | 41,4 | 6,6 | 34,8 |
| у тому числі | | | |
| сmt Комишня | 3,3 | 2,9 | 0,4 |
| сmt Ромодан | 4,3 | 3,7 | 0,6 |
| Новосанжарський район | 41,9 | 9,5 | 32,4 |
| у тому числі | | | |
| сmt Нові Санжари | 9,5 | 9,5 | |
| Оржицький район | 29,0 | 6,5 | 22,5 |
| у тому числі | | | |
| сmt Оржиця | 4,7 | 4,3 | 0,4 |
| сmt Новооржицьке | 2,2 | 2,2 | |
| Пирятинський район | 39,4 | 17,5 | 21,9 |
| у тому числі : | | | |
| м. Пирятин | 18,9 | 17,5 | 1,4 |
| Полтавський район | 66,7 | | 66,7 |
| Решетилівський район | 30,7 | 10,1 | 20,6 |
| у тому числі | | | |
| сmt Решетилівка | 11,5 | 10,1 | 1,4 |
| Семенівський район | 33,6 | 7,6 | 26,0 |
| у тому числі | | | |
| сmt Семенівка | 7,9 | 7,6 | 0,3 |
| Хорольський район | 43,8 | 16,3 | 27,5 |
| у тому числі | | | |
| м. Хорол | 16,3 | 16,3 | |
| Чорнухинський район | 15,8 | 3,3 | 12,5 |
| у тому числі | | | |
| сmt Чорнухи | 3,3 | 3,3 | |
| Чутівський район | 27,8 | 10,5 | 17,3 |
| у тому числі | | | |
| сmt Чутове | 7,9 | 6,7 | 1,2 |
| сmt Артемівка | 5,0 | 3,8 | 1,2 |
| Шишацький район | 24,8 | 5,7 | 19,1 |
| у тому числі | | | |
| сmt Шишаки | 6,5 | 5,7 | 0,8 |

| Регіони, населені пункти | Все населення | У тому числі : | |
|---------------------------|---------------|----------------|--------------|
| | | міське | сільське |
| Рівненська область | 1184,4 | 563,0 | 621,4 |
| Рівне | 244,0 | 244,0 | |
| Дубно | 40,5 | 40,5 | |
| Кузнецовськ | 40,2 | 40,2 | |
| Острог | 14,2 | 14,2 | |
| Березнівський район | 64,6 | 16,6 | 48,0 |
| у тому числі | | | |
| м. Березне | 14,3 | 14,3 | |
| смт Соснове | 4,3 | 2,3 | 2,0 |
| Володимирецький район | 61,4 | 12,9 | 48,5 |
| у тому числі | | | |
| смт Володимирець | 9,1 | 9,1 | |
| смт Рафалівка | 3,8 | 3,8 | |
| Гоцанський район | 38,7 | 5,8 | 32,9 |
| у тому числі | | | |
| смт Гоща | 5,8 | 5,8 | |
| Демидівський район | 16,7 | 3,1 | 13,6 |
| у тому числі | | | |
| смт Демидівка | 4,8 | 3,1 | 1,7 |
| Дубенський район | 49,1 | 3,1 | 46,0 |
| у тому числі | | | |
| смт Смига | 3,1 | 3,1 | |
| Дубровицький район | 52,5 | 10,6 | 41,9 |
| у тому числі : | | | |
| м. Дубровиця | 10,6 | 10,6 | |
| Заріченський район | 36,6 | 7,0 | 29,6 |
| у тому числі : | | | |
| смт Зарічне | 8,1 | 7,0 | 1,1 |
| Здолбунівський район | 62,0 | 30,8 | 31,2 |
| у тому числі | | | |
| м. Здолбунів | 26,6 | 26,6 | |
| смт Мізоч | 4,7 | 4,2 | 0,5 |
| Корецький район | 40,1 | 9,4 | 30,7 |
| у тому числі | | | |
| м. Корець | 9,4 | 9,4 | |
| Костопільський район | 68,1 | 32,4 | 35,7 |
| у тому числі | | | |
| м. Костопіль | 32,4 | 32,4 | |
| Млинівський район | 42,9 | 9,2 | 33,7 |
| у тому числі | | | |
| смт Млинів | 9,2 | 9,2 | |
| Острозький район | 31,0 | | 31,0 |
| Радивилівський район | 40,9 | 11,1 | 29,8 |
| у тому числі | | | |
| м. Радивилів | 11,1 | 11,1 | |
| Рівненський район | 87,0 | 21,4 | 65,6 |
| у тому числі | | | |
| смт Квасилів | 7,9 | 7,9 | - |

| Регіони, населені пункти | Все населення | У тому числі : | |
|--------------------------|---------------|----------------|--------------|
| | | міське | сільське |
| смт Клевань | 9,2 | 9,2 | |
| смт Оржів | 4,3 | 4,3 | |
| Рокитнівський район | 52,0 | 10,0 | 42,0 |
| у тому числі | | | |
| смт Рокитне | 7,4 | 7,4 | |
| смт Томашгород | 2,6 | 2,6 | |
| Сарненський район | 101,9 | 40,7 | 61,2 |
| у тому числі | | | |
| м. Сарни | 30,9 | 30,9 | |
| смт Клесів | 7,3 | 5,1 | 2,2 |
| смт Степань | 6,4 | 4,7 | 1,7 |
| Сумська область | 1318,8 | 859,9 | 458,9 |
| Суми (міськрада) | 292,7 | 290,1 | 2,6 |
| Глухів (міськрада) | 35,4 | 35,1 | 0,3 |
| Конотоп (міськрада) | 99,8 | 95,1 | 4,7 |
| Лебедин (міськрада) | 31,8 | 31,0 | 0,8 |
| Охтирка (міськрада) | 52,5 | 52,2 | 0,3 |
| Ромни (міськрада) | 53,1 | 52,7 | 0,4 |
| Шостка | 88,5 | 88,5 | |
| Білопільський район | 62,9 | 34,8 | 28,1 |
| у тому числі | | | |
| м. Білопілья | 18,7 | 18,5 | 0,2 |
| м. Ворожба | 8,7 | 8,7 | |
| смт Жовтневе | 6,7 | 4,6 | 2,1 |
| смт Улянівка | 3,2 | 3,0 | 0,2 |
| Буринський район | 36,3 | 11,1 | 25,2 |
| у тому числі | | | |
| м. Буринь | 11,1 | 11,1 | |
| Великописарівський район | 27,0 | 8,7 | 18,3 |
| у тому числі : | | | |
| смт Велика Писарівка | 5,3 | 5,2 | 0,1 |
| смт Кириківка | 3,9 | 3,5 | 0,4 |
| Глухівський район | 32,6 | 5,1 | 27,5 |
| у тому числі | | | |
| смт Червоне | 2,1 | 2,0 | 0,1 |
| смт Шалигине | 3,1 | 3,1 | 0,0 |
| Конотопський район | 40,2 | 3,5 | 36,7 |
| у тому числі | | | |
| смт Дубов'язівка | 5,1 | 3,5 | 1,6 |
| Краснопільський район | 34,2 | 11,2 | 23,0 |
| у тому числі | | | |
| смт Краснопілля | 9,9 | 8,8 | 1,1 |
| смт Угроїди | 3,0 | 2,4 | 0,6 |
| Кролевецький район | 47,8 | 25,9 | 21,9 |
| у тому числі | | | |
| м. Кролевець | 25,9 | 25,9 | |
| Лебединський район | 28,3 | - | 28,3 |

| Регіони, населені пункти | Все населення | У тому числі : | |
|------------------------------|---------------|----------------|--------------|
| | | міське | сільське |
| Липоводолинський район | 23,2 | 5,7 | 17,5 |
| у тому числі | | | |
| с/т Липова Долина | 6,2 | 5,7 | 0,5 |
| Недригайлівський район | 32,9 | 11,2 | 21,7 |
| у тому числі | | | |
| с/т Недригайлів | 7,7 | 7,0 | 0,7 |
| с/т Терни | 4,9 | 4,2 | 0,7 |
| Охтирський район | 31,3 | 3,1 | 28,2 |
| у тому числі | | | |
| с/т Чупахівка | 3,7 | 3,1 | 0,6 |
| Путівльський район | 35,2 | 19,0 | 16,2 |
| у тому числі | | | |
| м. Путівль | 19,0 | 19,0 | |
| Роменський район | 45,2 | | 45,2 |
| Середино-Будський район | 22,2 | 10,3 | 11,9 |
| у тому числі | | | |
| м. Середина-Буда | 8,6 | 7,9 | 0,7 |
| с/т Зноб-Новгородське | 2,5 | 2,4 | 0,1 |
| Сумський район | 62,5 | 11,7 | 50,8 |
| у тому числі | | | |
| с/т Низи | 3,2 | 3,0 | 0,2 |
| с/т Степанівка | 6,1 | 5,7 | 0,4 |
| с/т Хотінь | 3,8 | 3,0 | 0,8 |
| Тростянецький район | 45,0 | 25,6 | 19,4 |
| у тому числі | | | |
| м. Тростянець | 25,6 | 25,6 | |
| Шосткинський район | 25,6 | 8,1 | 17,5 |
| у тому числі | | | |
| с/т Вороніж | 8,2 | 8,1 | 0,1 |
| Ямпільський район | 32,6 | 20,2 | 12,4 |
| у тому числі | | | |
| м. Дружба | 6,6 | 6,5 | 0,1 |
| с/т Свеса | 7,9 | 7,9 | |
| с/т Ямпіль | 7,0 | 5,8 | 1,2 |
| Тернопільська область | 1151,1 | 509,4 | 641,7 |
| Тернопіль | 234,4 | 234,4 | |
| Бережанський район | 45,2 | 18,0 | 27,2 |
| у тому числі | | | |
| м. Бережани | 19,7 | 18,0 | 1,7 |
| Борщівський район | 75,3 | 21,0 | 54,3 |
| у тому числі | | | |
| м. Борщів | 12,0 | 12,0 | |
| с/т Мельниця-Подільська | 4,4 | 4,0 | 0,4 |
| с/т Скала-Подільська | 5,0 | 5,0 | |
| Бучацький район | 67,3 | 16,9 | 50,4 |
| у тому числі | | | |
| м. Бучач | 14,1 | 14,1 | - |

| Регіони, населені пункти | Все населення | У тому числі : | |
|--------------------------|---------------|----------------|----------|
| | | міське | сільське |
| смт Золотий Потік | 3,1 | 2,8 | 0,3 |
| Гусятинський район | 66,7 | 24,5 | 42,2 |
| у тому числі | | | |
| м. Копичинці | 7,3 | 7,3 | |
| м. Хоростків | 8,2 | 7,6 | 0,6 |
| смт Гусятин | 7,2 | 7,2 | |
| смт Гримайлів | 3,3 | 2,4 | 0,9 |
| Заліщицький район | 53,4 | 15,0 | 38,4 |
| у тому числі | | | |
| м. Заліщики | 11,0 | 11,0 | |
| смт Товсте | 4,0 | 4,0 | |
| Збаразький район | 59,9 | 18,4 | 41,5 |
| у тому числі | | | |
| м. Збараж | 14,6 | 14,6 | |
| смт Вишнівець | 4,2 | 3,8 | 0,4 |
| Зборівський район | 46,9 | 10,8 | 36,1 |
| у тому числі | | | |
| м. Зборів | 8,0 | 8,0 | |
| смт Залізці | 2,8 | 2,8 | |
| Козівський район | 41,3 | 11,5 | 29,8 |
| у тому числі | | | |
| смт Козова | 9,5 | 9,5 | |
| смт Козлів | 2,6 | 2,0 | 0,6 |
| Кременецький район | 75,1 | 32,3 | 42,8 |
| у тому числі | | | |
| м. Кременець | 23,7 | 23,7 | |
| м. Почаїв | 8,9 | 8,6 | 0,3 |
| Лановецький район | 32,5 | 9,0 | 23,5 |
| у тому числі | | | |
| смт Ланівці | 9,8 | 9,0 | 0,8 |
| Монастирський район | 34,6 | 10,2 | 24,4 |
| у тому числі | | | |
| м. Монастирська | 6,8 | 6,8 | |
| смт Коропець | 4,1 | 3,4 | 0,7 |
| Підволочиський район | 46,0 | 13,0 | 33,0 |
| у тому числі | | | |
| м. Скалат | 4,5 | 4,4 | 0,1 |
| смт Підволочиськ | 8,6 | 8,6 | |
| Підгаєцький район | 23,2 | 3,8 | 19,4 |
| у тому числі | | | |
| м. Підгайці | 3,8 | 3,8 | |
| Теребовлянський район | 71,2 | 21,4 | 49,8 |
| у тому числі | | | |
| м. Теребовля | 16,0 | 15,4 | 0,6 |
| смт Дружба | 1,9 | 1,9 | |
| смт Микулинці | 5,8 | 4,1 | 1,7 |
| Тернопільський район | 60,9 | 10,1 | 50,8 |
| у тому числі | | | |
| смт Велика Березовиця | 6,8 | 6,5 | 0,3 |

| Регіони, населені пункти | Все населення | У тому числі : | |
|---------------------------|---------------|----------------|--------------|
| | | міське | сільське |
| смт Великі Бірки | 3,6 | 3,6 | - |
| Чортківський район | 81,4 | 33,9 | 47,5 |
| у тому числі | | | |
| м. Чортків | 30,2 | 30,2 | |
| смт Заводське | 3,7 | 3,7 | |
| Шумський район | 35,8 | 5,2 | 30,6 |
| у тому числі | | | |
| м. Шумськ | 5,2 | 5,2 | |
| Харківська область | 2940,7 | 2326,1 | 614,6 |
| Харків | 1490,2 | 1490,2 | |
| Ізюм | 59,9 | 59,9 | |
| Куп'янськ (міськрада) | 70,2 | 70,2 | |
| у тому числі | | | |
| м. Куп'янськ | 33,4 | 33,4 | |
| смт Ківшарівка | 24,4 | 24,4 | |
| смт Куп'янськ-Вузловий | 12,4 | 12,4 | |
| Лозова (міськрада) | 75,7 | 74,0 | 1,7 |
| у тому числі | | | |
| м. Лозова | 67,8 | 66,5 | 1,3 |
| смт Панютине | 7,9 | 7,5 | 0,4 |
| Люботин (міськрада) | 26,7 | 24,1 | 2,6 |
| Первомайський (міськрада) | 36,0 | 35,5 | 0,5 |
| Чугуїв (міськрада) | 36,0 | 35,1 | 0,9 |
| Балаклійський район | 91,0 | 57,8 | 33,2 |
| у тому числі : | | | |
| м. Балаклія | 32,3 | 32,3 | 0,0 |
| смт Андріївка | 9,8 | 9,8 | |
| смт Савинці | 6,7 | 5,5 | 1,2 |
| смт Червоний Донець | 10,6 | 10,2 | 0,4 |
| Барвінківський район | 31,5 | 13,3 | 18,2 |
| у тому числі : | | | |
| м. Барвінкове | 13,3 | 13,3 | |
| Близнюківський район | 26,1 | 5,3 | 20,8 |
| у тому числі | | | |
| смт Близнюки | 6,7 | 5,3 | 1,4 |
| Богодухівський район | 46,5 | 21,3 | 25,2 |
| у тому числі | | | |
| м. Богодухів | 18,9 | 17,2 | 1,7 |
| смт Гути | 3,1 | 2,1 | 1,0 |
| смт Шарівка | 2,5 | 2,0 | 0,5 |
| Борівський район | 20,9 | 6,8 | 14,1 |
| у тому числі | | | |
| смт Борова | 8,1 | 6,8 | 1,3 |
| Валківський район | 36,1 | 16,1 | 20,0 |
| у тому числі | | | |
| м. Валки | 10,6 | 10,6 | |
| смт Ков'яги | 3,8 | 3,7 | 0,1 |

| Регіони, населені пункти | Все населення | У тому числі : | |
|--------------------------|---------------|----------------|----------|
| | | міське | сільське |
| смт Старий Мерчик | 3,2 | 1,8 | 1,4 |
| Великобурлуцький район | 27,7 | 7,1 | 20,6 |
| у тому числі | | | |
| смт Великий Бурлук | 8,0 | 4,5 | 3,5 |
| смт Приколотне | 2,7 | 2,6 | 0,1 |
| Вовчанський район | 56,2 | 32,5 | 23,7 |
| у тому числі | | | |
| м. Вовчанськ | 22,3 | 22,2 | 0,1 |
| смт Білий Колодязь | 4,9 | 4,5 | 0,4 |
| смт Вільча | 1,6 | 1,6 | |
| смт Старий Салтів | 5,1 | 4,2 | 0,9 |
| Дворічанський район | 22,6 | 4,7 | 17,9 |
| у тому числі : | | | |
| смт Дворічна | 5,1 | 4,7 | 0,4 |
| Дергачівський район | 97,2 | 69,8 | 27,4 |
| у тому числі : | | | |
| м. Дергачі | 20,3 | 19,7 | 0,6 |
| смт Вільшани | 7,5 | 7,5 | |
| смт Козача Лопань | 7,0 | 5,9 | 1,1 |
| смт Мала Данилівка | 8,0 | 7,5 | 0,5 |
| смт Пересічна | 8,8 | 7,5 | 1,3 |
| смт Прудянка | 3,2 | 2,1 | 1,1 |
| смт Слатине | 6,7 | 6,7 | 0,0 |
| смт Солоницівка | 16,1 | 12,9 | 3,2 |
| Зачепилівський район | 18,8 | 4,6 | 14,2 |
| у тому числі | | | |
| смт Зачепилівка | 5,6 | 4,6 | 1,0 |
| Зміївський район | 79,9 | 38,3 | 41,6 |
| у тому числі | | | |
| м. Зміїв | 19,0 | 18,2 | 0,8 |
| смт Зідьки | 4,5 | 3,9 | 0,6 |
| смт Комсомольське | 18,6 | 16,2 | 2,4 |
| Золочівський район | 33,9 | 11,6 | 22,3 |
| у тому числі | | | |
| смт Золочів | 13,2 | 11,6 | 1,6 |
| Ізюмський район | 22,1 | | 22,1 |
| Кегичівський район | 23,2 | 9,7 | 13,5 |
| у тому числі | | | |
| смт Кегичівка | 7,1 | 6,8 | 0,3 |
| смт Чапаєве | 4,0 | 2,9 | 1,1 |
| Коломацький район | 8,9 | 3,9 | 5,0 |
| у тому числі | | | |
| смт Коломак | 4,1 | 3,9 | 0,2 |
| Красноградський район | 52,3 | 25,5 | 26,8 |
| у тому числі | | | |
| м. Красноград | 26,5 | 25,5 | 1,0 |
| Краснокутський район | 33,4 | 10,5 | 22,9 |
| у тому числі | | | |
| смт Краснокутськ | 9,9 | 8,4 | 1,5 |

| Регіони, населені пункти | Все населення | У тому числі : | |
|--------------------------|---------------|----------------|----------|
| | | міське | сільське |
| смт Костянтинівка | 2,5 | 2,1 | 0,4 |
| Куп'янський район | 31,0 | | 31,0 |
| Лозівський район | 34,0 | 11,7 | 22,3 |
| у тому числі | | | |
| смт Краснопавлівка | 8,4 | 7,9 | 0,5 |
| смт Орілька | 5,2 | 3,8 | 1,4 |
| Нововодолазький район | 38,9 | 14,3 | 24,6 |
| у тому числі | | | |
| смт Нова Водолага | 16,3 | 13,6 | 2,7 |
| смт Бірки | 2,4 | 0,7 | 1,7 |
| Первомайський район | 20,2 | | 20,2 |
| Печенізький район | 11,4 | 5,8 | 5,6 |
| у тому числі | | | |
| смт Печеніги | 6,6 | 5,8 | 0,8 |
| Сахновщинський район | 26,7 | 9,3 | 17,4 |
| у тому числі | | | |
| смт Сахновщина | 10,6 | 9,3 | 1,3 |
| Харківський район | 181,6 | 120,6 | 61,0 |
| у тому числі | | | |
| м. Мерефа | 27,0 | 25,4 | 1,6 |
| м. Південне | 8,7 | 8,4 | 0,3 |
| смт Бабаї | 6,5 | 6,4 | 0,1 |
| смт Безлюдівка | 9,7 | 9,7 | |
| смт Березівка | 1,8 | 1,8 | |
| смт Буди | 7,3 | 7,0 | 0,3 |
| смт Васищеве | 6,1 | 5,8 | 0,3 |
| смт Високий | 12,5 | 11,4 | 1,1 |
| смт Коротич | 5,8 | 4,9 | 0,9 |
| смт Кулиничі | 8,0 | 3,1 | 4,9 |
| смт Манченки | 4,4 | 1,0 | 3,4 |
| смт Пісочин | 17,8 | 16,4 | 1,4 |
| смт Покотилівка | 9,9 | 9,9 | |
| смт Рогань | 11,7 | 4,4 | 7,3 |
| смт Утківка | 2,0 | 1,3 | 0,7 |
| смт Хорошеве | 3,7 | 3,7 | |
| Чугуївський район | 50,7 | 29,0 | 21,7 |
| у тому числі | | | |
| смт Введенка | 6,4 | 2,5 | 3,9 |
| смт Есхар | 6,2 | 6,2 | |
| смт Кочеток | 3,5 | 3,5 | |
| смт Малинівка | 7,5 | 7,5 | |
| смт Новопокровка | 4,9 | 4,8 | 0,1 |
| смт Чкаловське | 5,5 | 4,5 | 1,0 |
| Шевченківський район | 23,2 | 7,6 | 15,6 |
| у тому числі | | | |
| смт Шевченкове | 9,9 | 7,6 | 2,3 |

| Регіони, населені пункти | Все населення | У тому числі : | |
|------------------------------|---------------|----------------|--------------|
| | | міське | сільське |
| Херсонська область | 1213,0 | 745,4 | 467,6 |
| Херсон (міськрада) | 389,4 | 376,9 | 12,5 |
| у тому числі | | | |
| м. Херсон | 349,6 | 349,6 | |
| смт Антопівка | 14,4 | 13,2 | 1,2 |
| смт Зеленівка | 7,4 | 5,7 | 1,7 |
| смт Комишани | 10,0 | 7,1 | 2,9 |
| смт Наддніпрянське | 3,0 | 1,3 | 1,7 |
| Каховка | 41,5 | 41,5 | |
| Нова Каховка (міськрада) | 78,8 | 72,6 | 6,2 |
| у тому числі | | | |
| м. Нова Каховка | 55,6 | 55,6 | |
| м. Таврійськ | 13,2 | 12,2 | 1,0 |
| смт Дніпряни | 6,8 | 4,8 | 2,0 |
| Бериславський район | 58,0 | 20,5 | 37,5 |
| у тому числі : | | | |
| м. Берислав | 16,3 | 16,3 | |
| смт Козацьке | 4,2 | 4,2 | |
| Білозерський район | 67,0 | 10,2 | 56,8 |
| у тому числі | | | |
| смт Білозерка | 10,7 | 10,2 | 0,5 |
| Великопетигський район | 20,9 | 10,2 | 10,7 |
| у тому числі : | | | |
| смт Велика Лепетиха | 10,2 | 10,2 | |
| Великоолександрівський район | 31,2 | 11,5 | 19,7 |
| у тому числі | | | |
| смт Велика Олександрівка | 8,0 | 7,6 | 0,4 |
| смт Біла Криниця | 2,1 | 1,7 | 0,4 |
| смт Калінінське | 2,8 | 1,6 | 1,2 |
| смт Кар'єрне | 0,6 | 0,6 | |
| Верхньорогачицький район | 14,6 | 7,2 | 7,4 |
| у тому числі : | | | |
| смт Верхній Рогачик | 7,6 | 7,2 | 0,4 |
| Високопільський район | 17,6 | 6,6 | 11,0 |
| у тому числі | | | |
| смт Високопілля | 5,8 | 4,8 | 1,0 |
| смт Архангельське | 1,9 | 1,8 | 0,1 |
| Генічеський район | 66,6 | 36,7 | 29,9 |
| у тому числі | | | |
| м. Генічеськ | 22,1 | 22,1 | |
| смт Новоолексіївка | 10,5 | 10,5 | |
| смт Партизани | 5,6 | 4,1 | 1,5 |
| Голопристанський район | 60,1 | 15,0 | 45,1 |
| у тому числі | | | |
| м. Гола Пристань | 15,3 | 15,0 | 0,3 |
| Горностаївський район | 22,1 | 6,8 | 15,3 |
| у тому числі | | | |
| смт Горностаївка | 7,0 | 6,8 | 0,2 |

| Регіони, населені пункти | Все населення | У тому числі : | |
|----------------------------|---------------|----------------|--------------|
| | | міське | сільське |
| Іванівський район | 18,2 | 5,2 | 13,0 |
| у тому числі | | | |
| с/т Іванівка | 5,2 | 5,2 | |
| Каланчацький район | 26,9 | 13,8 | 13,1 |
| у тому числі | | | |
| с/т Каланчак | 11,5 | 11,5 | |
| с/т Мирне | 2,3 | 2,3 | |
| Каховський район | 41,0 | | 41,0 |
| Нижньосірогозький район | 20,3 | 6,2 | 14,1 |
| у тому числі | | | |
| с/т Нижні Сірогози | 6,2 | 6,2 | |
| Нововоронцовський район | 25,4 | 7,3 | 18,1 |
| у тому числі | | | |
| с/т Нововоронцовка | 7,3 | 7,3 | |
| Новотроїцький район | 45,3 | 17,9 | 27,4 |
| у тому числі : | | | |
| с/т Новотроїцьке | 13,0 | 12,5 | 0,5 |
| с/т Сиваське | 5,4 | 5,4 | |
| Скадовський район | 51,6 | 24,8 | 26,8 |
| у тому числі | | | |
| м. Скадовськ | 21,8 | 21,7 | 0,1 |
| с/т Лазурне | 3,1 | 3,1 | |
| Цюрупинський район | 73,6 | 39,4 | 34,2 |
| у тому числі : | | | |
| м. Цюрупинськ | 26,7 | 25,9 | 0,8 |
| с/т Брилівка | 6,2 | 5,8 | 0,4 |
| с/т Нова Маячка | 7,7 | 7,7 | |
| Чаплинський район | 42,9 | 15,1 | 27,8 |
| у тому числі | | | |
| с/т Чаплинка | 11,1 | 10,7 | 0,4 |
| с/т Асканія-Нова | 7,5 | 4,4 | 3,1 |
| Хмельницька область | 1447,2 | 772,3 | 674,9 |
| Хмельницький | 261,6 | 261,6 | |
| Кам'янець-Подільський | 109,0 | 109,0 | |
| Нетішин | 36,7 | 36,7 | |
| Славута | 37,7 | 37,7 | |
| Шепетівка | 49,8 | 49,8 | |
| Старокостянтинів | 36,8 | 36,8 | |
| Білогірський район | 31,3 | 8,0 | 23,3 |
| у тому числі | | | |
| с/т Білогір'я | 6,6 | 5,9 | 0,7 |
| с/т Ямпіль | 4,4 | 2,1 | 2,3 |
| Вінковецький район | 30,7 | 7,0 | 23,7 |
| у тому числі : | | | |
| с/т Вінківці | 8,7 | 7,0 | 1,7 |
| Волочиський район | 63,1 | 26,9 | 36,2 |
| у тому числі | | | |
| м. Волочиськ | 24,0 | 24,0 | - |

| Регіони, населені пункти | Все населення | У тому числі : | |
|-----------------------------|---------------|----------------|----------|
| | | міське | сільське |
| смт Війтівці | 1,1 | 1,1 | - |
| смт Наркевичі | 3,0 | 1,8 | 1,2 |
| Городоцький район | 58,9 | 20,7 | 38,2 |
| у тому числі | | | |
| м. Городок | 18,6 | 18,6 | |
| смт Сатанів | 2,1 | 2,1 | |
| Деражнянський район | 39,7 | 16,9 | 22,8 |
| у тому числі | | | |
| м. Деражня | 11,8 | 11,8 | |
| смт Вовковинці | 3,7 | 3,2 | 0,5 |
| смт Лозове | 1,9 | 1,9 | |
| Дунаєвецький район | 75,1 | 24,0 | 51,1 |
| у тому числі | | | |
| м. Дунаївці | 19,6 | 18,7 | 0,9 |
| смт Дунаївці | 3,0 | 3,0 | |
| смт Смотрич | 3,2 | 2,3 | 0,9 |
| Ізяславський район | 53,0 | 18,3 | 34,7 |
| у тому числі | | | |
| м. Ізяслав | 18,3 | 18,3 | |
| Кам'янець-Подільський район | 70,8 | 2,7 | 68,1 |
| у тому числі | | | |
| смт Стара Ушиця | 3,4 | 2,7 | 0,7 |
| Красилівський район | 58,9 | 25,1 | 33,8 |
| у тому числі : | | | |
| м. Красилів | 22,3 | 22,3 | |
| смт Антоніни | 3,8 | 2,8 | 1,0 |
| Летичівський район | 36,0 | 13,9 | 22,1 |
| у тому числі | | | |
| смт Летичів | 12,1 | 12,1 | |
| смт Меджибіж | 3,0 | 1,8 | 1,2 |
| Новоушицький район | 38,5 | 5,6 | 32,9 |
| у тому числі : | | | |
| смт Нова Ушиця | 8,5 | 5,6 | 2,9 |
| Полонський район | 53,9 | 33,2 | 20,7 |
| у тому числі : | | | |
| м. Полонне | 24,8 | 24,5 | 0,3 |
| смт Понінка | 9,0 | 8,7 | 0,3 |
| Славутський район | 35,2 | | 35,2 |
| Старокостянтинівський район | 36,2 | | 36,2 |
| Старосинявський район | 25,9 | 6,6 | 19,3 |
| у тому числі | | | |
| смт Стара Синява | 8,3 | 6,6 | 1,7 |
| Теофіпольський район | 31,7 | 9,9 | 21,8 |
| у тому числі | | | |
| смт Теофіполь | 7,9 | 7,9 | |
| смт Базалія | 2,0 | 2,0 | |
| Хмельницький район | 47,5 | 1,0 | 46,5 |
| у тому числі : | | | |
| смт Чорний Острів | 3,8 | 1,0 | 2,8 |

| Регіони, населені пункти | Все населення | У тому числі : | |
|------------------------------|---------------|----------------|--------------|
| | | міське | сільське |
| Чемеровецький район | 49,9 | 6,8 | 43,1 |
| у тому числі : | | | |
| с/т Чемерівці | 5,3 | 5,3 | |
| с/т Закупне | 1,5 | 1,5 | |
| Шепетівський район | 38,4 | 4,3 | 34,1 |
| у тому числі | | | |
| с/т Гриців | 4,6 | 4,3 | 0,3 |
| Ярмолинецький район | 40,9 | 9,8 | 31,1 |
| у тому числі | | | |
| с/т Ярмолинці | 10,1 | 9,8 | 0,3 |
| Черкаська область | 1435,2 | 788,8 | 646,4 |
| Черкаси (міськрада) | 306,8 | 306,8 | |
| Ватутіне (міськрада) | 19,7 | 18,9 | 0,8 |
| Канів | 28,4 | 28,4 | |
| Золотоноша (міськрада) | 31,6 | 30,2 | 1,4 |
| Сміла (міськрада) | 75,6 | 75,6 | 0,0 |
| Умань | 89,3 | 89,3 | |
| Городищенський район | 49,9 | 21,7 | 28,2 |
| у тому числі | | | |
| м. Городище | 16,9 | 16,4 | 0,5 |
| с/т Вільшана | 4,0 | 3,9 | 0,1 |
| с/т Цвіткове | 1,4 | 1,4 | |
| Драбівський район | 44,0 | 11,0 | 33,0 |
| у тому числі | | | |
| с/т Драбів | 7,5 | 7,5 | |
| с/т Шрамківка | 3,9 | 3,5 | 0,4 |
| Жашківський район | 46,6 | 16,1 | 30,5 |
| у тому числі | | | |
| м. Жашків | 16,1 | 16,1 | |
| Звенигородський район | 55,0 | 21,6 | 33,4 |
| у тому числі | | | |
| м. Звенигородка | 21,6 | 21,6 | |
| Золотоніський район | 49,2 | | 49,2 |
| Кам'янський район | 36,3 | 16,3 | 20,0 |
| у тому числі | | | |
| м. Кам'янка | 16,3 | 16,3 | |
| Канівський район | 25,5 | | 25,5 |
| Катеринопільський район | 29,1 | 11,3 | 17,8 |
| у тому числі | | | |
| с/т Катеринопіль | 6,8 | 6,8 | |
| с/т Єрки | 5,4 | 4,5 | 0,9 |
| Корсунь-Шевченківський район | 53,7 | 26,8 | 26,9 |
| у тому числі : | | | |
| м. Корсунь-Шевченківський | 24,8 | 22,6 | 2,2 |
| с/т Стеблів | 4,2 | 4,2 | |
| Лисянський район | 29,1 | 9,1 | 20,0 |
| у тому числі | | | |
| с/т Лисянка | 9,1 | 9,1 | - |

| Регіони, населені пункти | Все населення | У тому числі : | |
|----------------------------|---------------|----------------|--------------|
| | | міське | сільське |
| Маньківський район | 34,5 | 11,8 | 22,7 |
| у тому числі | | | |
| с/т Маньківка | 9,5 | 9,4 | 0,1 |
| с/т Буки | 2,4 | 2,4 | |
| Монастирищенський район | 39,5 | 13,4 | 26,1 |
| у тому числі | | | |
| м. Монастирище | 13,6 | 9,5 | 4,1 |
| с/т Цибулів | 4,1 | 3,9 | 0,2 |
| Смілянський район | 39,5 | | 39,5 |
| Тальнівський район | 42,9 | 16,6 | 26,3 |
| у тому числі | | | |
| м. Тальне | 16,6 | 16,6 | |
| Уманський район | 50,0 | 2,8 | 47,2 |
| у тому числі | | | |
| с/т Бабанка | 2,8 | 2,8 | |
| Хрестинівський район | 39,1 | 17,1 | 22,0 |
| у тому числі : | | | |
| м. Хрестинівка | 12,7 | 12,7 | |
| с/т Верхнячка | 4,4 | 4,4 | |
| Черкаський район | 79,3 | 1,2 | 78,1 |
| у тому числі | | | |
| с/т Ірдинь | 1,2 | 1,2 | |
| Чигиринський район | 36,6 | 11,7 | 24,9 |
| у тому числі | | | |
| м. Чигирин | 12,0 | 11,7 | 0,3 |
| Чорнобаївський район | 50,4 | 8,8 | 41,6 |
| у тому числі : | | | |
| с/т Чорнобай | 9,2 | 8,8 | 0,4 |
| Шполянський район | 53,6 | 22,3 | 31,3 |
| у тому числі | | | |
| м. Шпола | 22,3 | 22,3 | |
| Чернівецька область | 929,2 | 397,7 | 531,5 |
| Чернівці | 258,5 | 258,5 | |
| Новодністровськ | 11,8 | 11,8 | |
| Вижницький район | 58,3 | 20,0 | 38,3 |
| у тому числі | | | |
| м. Вижниця | 5,5 | 5,5 | |
| м. Вашківці | 6,4 | 5,8 | 0,6 |
| с/т Берегомет | 9,4 | 8,7 | 0,7 |
| Герцаївський район | 32,2 | 2,5 | 29,7 |
| у тому числі | | | |
| м. Герца | 2,5 | 2,5 | - |
| Глибоцький район | 70,6 | 9,8 | 60,8 |
| у тому числі | | | |
| с/т Глибока | 9,8 | 9,8 | |
| Заставнівський район | 56,2 | 13,0 | 43,2 |
| у тому числі : | | | |
| м. Заставна | 10,0 | 10,0 | - |

| Регіони, населені пункти | Все населення | У тому числі : | |
|-----------------------------|---------------|----------------|--------------|
| | | міське | сільське |
| смт Кострижівка | 3,0 | 3,0 | |
| Кельменецький район | 46,0 | 8,1 | 37,9 |
| у тому числі | | | |
| смт Кельменці | 8,1 | 8,1 | |
| Кіцманський район | 72,3 | 15,1 | 57,2 |
| у тому числі | | | |
| м. Кіцмань | 7,4 | 7,4 | |
| смт Лужани | 5,0 | 5,0 | |
| смт Неполоківці | 3,7 | 2,7 | 1,0 |
| Новоселицький район | 85,8 | 8,6 | 77,2 |
| у тому числі | | | |
| м. Новоселиця | 8,6 | 8,6 | |
| Путильський район | 24,9 | 3,8 | 21,1 |
| у тому числі | | | |
| смт Путила | 5,4 | 3,8 | 1,6 |
| Сокирянський район | 47,1 | 11,1 | 36,0 |
| у тому числі | | | |
| м. Сокиряни | 11,1 | 11,1 | |
| Сторожинецький район | 96,4 | 24,2 | 72,2 |
| у тому числі | | | |
| м. Сторожинець | 15,3 | 15,3 | |
| смт Красноільськ | 8,9 | 8,9 | |
| Хотинський район | 69,1 | 11,2 | 57,9 |
| у тому числі | | | |
| м. Хотин | 11,2 | 11,2 | |
| Чернігівська область | 1267,6 | 751,6 | 516,0 |
| Чернігів | 310,5 | 310,5 | |
| Ніжин | 79,2 | 79,2 | |
| Прилуки | 69,3 | 69,3 | |
| Бахмацький район | 57,9 | 28,2 | 29,7 |
| у тому числі | | | |
| м. Бахмач | 21,2 | 21,2 | |
| смт Батурин | 3,6 | 3,6 | |
| смт Дмитрівка | 3,7 | 3,4 | 0,3 |
| Бобровицький район | 41,0 | 11,7 | 29,3 |
| у тому числі | | | |
| м. Бобровиця | 13,5 | 11,7 | 1,8 |
| Борзнянський район | 44,1 | 12,1 | 32,0 |
| у тому числі | | | |
| м. Борзна | 14,2 | 12,1 | 2,1 |
| Варвинський район | 20,6 | 9,7 | 10,9 |
| у тому числі | | | |
| смт Варва | 9,8 | 9,7 | 0,1 |
| Городнянський район | 37,9 | 13,9 | 24,0 |
| у тому числі | | | |
| м. Городня | 15,0 | 13,9 | 1,1 |

| Регіони, населені пункти | Все населення | У тому числі : | |
|---------------------------|---------------|----------------|----------|
| | | міське | сільське |
| Ічнянський район | 41,6 | 17,2 | 24,4 |
| у тому числі | | | |
| м. Ічня | 13,8 | 13,6 | 0,2 |
| смт Дружба | 0,7 | 0,7 | |
| смт Парафіївка | 3,1 | 2,9 | 0,2 |
| Козелецький район | 61,6 | 23,4 | 38,2 |
| у тому числі | | | |
| м. Остер | 8,0 | 7,2 | 0,8 |
| смт Козелець | 8,9 | 8,9 | |
| смт Десна | 7,3 | 7,3 | |
| Коропський район | 32,5 | 8,7 | 23,8 |
| у тому числі | | | |
| смт Короп | 5,5 | 5,5 | |
| смт Понорниця | 3,4 | 3,2 | 0,2 |
| Корюківський район | 34,2 | 18,3 | 15,9 |
| у тому числі | | | |
| м. Корюківка | 14,7 | 14,6 | 0,1 |
| смт Холми | 3,9 | 3,7 | 0,2 |
| Куликівський район | 22,3 | 6,2 | 16,1 |
| у тому числі | | | |
| смт Куликівка | 6,4 | 6,2 | 0,2 |
| Менський район | 45,3 | 20,9 | 24,4 |
| у тому числі | | | |
| м. Мена | 12,9 | 12,9 | |
| смт Березна | 5,8 | 5,8 | |
| смт Макошине | 2,4 | 2,2 | 0,2 |
| Ніжинський район | 36,6 | 4,6 | 32,0 |
| у тому числі | | | |
| смт Лосинівка | 4,9 | 4,6 | 0,3 |
| Новгород-Сіверський район | 36,4 | 15,4 | 21,0 |
| у тому числі : | | | |
| м. Новгород-Сіверський | 15,6 | 15,4 | 0,2 |
| Носівський район | 37,7 | 16,8 | 20,9 |
| у тому числі | | | |
| м. Носівка | 17,3 | 16,8 | 0,5 |
| Прилуцький район | 46,0 | 12,9 | 33,1 |
| у тому числі | | | |
| смт Ладан | 8,1 | 7,3 | 0,8 |
| смт Линовиця | 3,1 | 3,1 | |
| смт Мала Дівиця | 2,7 | 2,5 | 0,2 |
| Ріпкинський район | 37,7 | 18,0 | 19,7 |
| у тому числі | | | |
| смт Ріпки | 8,0 | 7,9 | 0,1 |
| смт Добрянка | 3,6 | 3,3 | 0,3 |
| смт Замглай | 2,1 | 2,1 | |
| смт Любеч | 3,6 | 3,6 | 0,0 |
| смт Радуль | 1,6 | 1,1 | 0,5 |
| Семенівський район | 23,5 | 9,2 | 14,3 |
| у тому числі | | | |
| м. Семенівка | 9,6 | 9,2 | 0,4 |

| Регіони, населені пункти | Все населення | У тому числі : | |
|--------------------------|---------------|----------------|----------|
| | | міське | сільське |
| Сосницький район | 24,9 | 7,8 | 17,1 |
| у тому числі | | | |
| сmt Сосниця | 8,1 | 7,8 | 0,3 |
| Срібнянський район | 14,9 | 5,4 | 9,5 |
| у тому числі | | | |
| сmt Срібне | 4,3 | 3,9 | 0,4 |
| сmt Дігтярі | 2,6 | 1,5 | 1,1 |
| Талалаївський район | 16,8 | 5,9 | 10,9 |
| у тому числі | | | |
| сmt Талалаївка | 5,9 | 5,9 | |
| Чернігівський район | 63,2 | 13,0 | 50,2 |
| у тому числі | | | |
| сmt Гончарівське | 5,3 | 5,3 | |
| сmt Михайло-Коцюбинське | 3,6 | 3,6 | |
| сmt Олишівка | 2,3 | 2,3 | |
| сmt Седнів | 2,4 | 1,8 | 0,6 |
| Щорський район | 31,9 | 13,3 | 18,6 |
| у тому числі | | | |
| м. Щорс | 13,3 | 13,3 | - |

Кількість адміністративно-територіальних одиниць по регіонах на 1 січня 2001 року

| Регіони, населені пункти | Райони | Всього міст | у т. ч. міста державного, республіканського та обласного значення | Райони в містах | Селища міського типу | Сільські ради | Сільські населені пункти |
|--------------------------------|------------|-------------|---|-----------------|----------------------|---------------|--------------------------|
| УКРАЇНА | 490 | 451 | 173 | 122 | 893 | 10263 | 28651 |
| <u>Київ (міськрала)</u> | | 1 | 1 | 14 | 1 | | |
| у тому числі : | | | | | | | |
| м. Київ | | 1 | 1 | 14 | 1 | | |
| <u>Севастополь (міськрала)</u> | | 2 | 1 | 4 | 1 | 4 | 29 |
| у тому числі : | | | | | | | |
| м. Севастополь | | 1 | 1 | 4 | 1 | 4 | 29 |
| м. Інкерман | - | 1 | - | - | - | - | - |

| Регіони, населені пункти | Райони | Всього міст | у т. ч. міста державного, республіканського та обласного значення | Райони в містах | Селища міського типу | Сільські ради | Сільські населені пункти |
|----------------------------------|--------|-------------|---|-----------------|----------------------|---------------|--------------------------|
| Автономна Республіка Крим | 14 | 16 | 11 | 3 | 56 | 243 | 957 |
| у тому числі : | | | | | | | |
| Сімферополь (міськрада) | | 1 | 1 | 3 | 4 | | 1 |
| Алушта (міськрада) | | 1 | 1 | | 1 | 5 | 24 |
| Армянськ (міськрада) | | 1 | 1 | | | 1 | 3 |
| Джанкой | | 1 | 1 | | | | |
| Євпаторія (міськрада) | | 1 | 1 | | 3 | | |
| Керч | | 1 | 1 | | | | |
| Красноперекопськ | | 1 | 1 | | | | |
| Саки | | 1 | 1 | | | | |
| Судак (міськрада) | | 1 | 1 | | 1 | 6 | 14 |
| Феодосія (міськрада) | | 1 | 1 | | 5 | 2 | 11 |
| Ялта (міськрада) | | 2 | 1 | | 21 | | 9 |
| Бахчисарайський район | 1 | 1 | | | 3 | 15 | 81 |
| Білогірський район | 1 | 1 | | | 1 | 17 | 79 |
| Джанкойський район | 1 | | | | 2 | 26 | 111 |
| Кіровський район | 1 | 1 | | | 1 | 11 | 39 |
| Красногвардійський район | 1 | | | | 2 | 18 | 83 |

| Регіони, населені пункти | Райони | Всього міст | у т. ч. міста державного, республіканського та обласного значення | Райони в містах | Селища міського типу | Сільські ради | Сільські населені пункти |
|---------------------------------|-----------|-------------|---|-----------------|----------------------|---------------|--------------------------|
| Красноперекопський район | 1 | | | | | 12 | 38 |
| Ленінський район | 1 | 1 | | | 2 | 24 | 68 |
| Нижньогірський район | 1 | | | | 1 | 18 | 58 |
| Первомайський район | 1 | | | | 1 | 16 | 41 |
| Роздольненський район | 1 | | | | 2 | 10 | 39 |
| Сакський район | 1 | | | | 1 | 23 | 82 |
| Сімферопольський район | 1 | | | | 3 | 18 | 104 |
| Советський район | 1 | | | | 1 | 11 | 39 |
| Чорноморський район | 1 | | | | 1 | 10 | 33 |
| Вінницька область | 27 | 17 | 6 | 3 | 30 | 662 | 1466 |
| у тому числі : | | | | | | | |
| Вінниця | | 1 | 1 | 3 | | | |
| Жмеринка | | 1 | 1 | | | | |
| Козятин (міськрада) | | 1 | 1 | | | | |
| Ладизжин (міськрада) | | 1 | 1 | - | | | 3 |
| Могилів-Подільський (міськрада) | | 1 | 1 | | | | 2 |
| Хмільник | - | 1 | 1 | - | - | - | - |

| Регіони, населені пункти | Райони | Всього міст | у т. ч. міста державного, республіканського та обласного значення | Райони в містах | Селища міського типу | Сільські ради | Сільські населені пункти |
|----------------------------|--------|-------------|--|-----------------|----------------------|---------------|--------------------------|
| Барський район | 1 | 1 | | | 1 | 27 | 92 |
| Бершадський район | 1 | 1 | | | | 28 | 44 |
| Вінницький район | 1 | | | | 3 | 29 | 48 |
| Гайсинський район | 1 | 1 | | | | 26 | 62 |
| Жмеринський район | 1 | | | | 1 | 28 | 71 |
| Іллінецький район | 1 | 1 | | | 1 | 22 | 52 |
| Калинівський район | 1 | 1 | | | | 28 | 57 |
| Козятинський район | 1 | | | | 3 | 32 | 71 |
| Липовецький район | 1 | | | | 2 | 25 | 57 |
| Літинський район | 1 | | | | 1 | 22 | 61 |
| Могилів-Подільський район | 1 | | | | 1 | 27 | 53 |
| Мурованокурилівський район | 1 | | | | 1 | 24 | 59 |
| Немирівський район | 1 | 1 | | | 2 | 40 | 92 |
| Оратівський район | 1 | | | | 1 | 27 | 54 |
| Піщанський район | 1 | | | | 2 | 13 | 27 |

| Регіони, населені пункти | Райони | Всього міст | у т. ч. міста державного, республіканського та обласного значення | Райони в містах | Селища міського типу | Сільські ради | Сільські населені пункти |
|----------------------------|-----------|-------------|---|-----------------|----------------------|---------------|--------------------------|
| Погребищенський район | 1 | 1 | | | | 26 | 62 |
| Теплицький район | 1 | | | | 1 | 25 | 47 |
| Тиврівський район | 1 | 1 | | | 2 | 25 | 53 |
| Томашпільський район | 1 | | | | 2 | 22 | 32 |
| Тростянецький район | 1 | | | | 1 | 17 | 36 |
| Тульчинський район | 1 | 1 | | | 2 | 23 | 48 |
| Хмельницький район | 1 | | | | | 30 | 80 |
| Чернівецький район | 1 | | | | 1 | 13 | 39 |
| Чечельницький район | 1 | | | | 1 | 15 | 21 |
| Шаргородський район | 1 | 1 | | | | 31 | 61 |
| Ямпільський район | 1 | 1 | | | | 18 | 38 |
| Волинська область | 16 | 11 | 4 | | 22 | 379 | 1053 |
| у тому числі : | | | | | | | |
| Луцьк | | 1 | 1 | | | | |
| Володимир-Волинський | | 1 | 1 | | | | |
| Ковель | | 1 | 1 | | | | |
| Нововолинськ (міськрада) | | 1 | 1 | | 1 | | |
| Володимир-Волинський район | 1 | 1 | | | | 20 | 77 |

| Регіони, населені пункти | Райони | Всього міст - | у т. ч. міста державного, республіканського та обласного значення | Райони в містах | Селища міського типу | Сільські ради | Сільські населені пункти |
|--------------------------|--------|---------------|---|-----------------|----------------------|---------------|--------------------------|
| Горохівський район | 1 | 2 | | | 2 | 36 | 90 |
| Іваничівський район | 1 | | | | 1 | 23 | 58 |
| Ківерцівський район | 1 | 1 | | | 2 | 24 | 72 |
| Ковельський район | 1 | | | | 2 | 28 | 91 |
| Камінь-Каширський район | 1 | 1 | | | | 31 | 64 |
| Локачинський район | 1 | | | | 1 | 19 | 53 |
| Луцький район | 1 | | | | 2 | 29 | 82 |
| Любешівський район | 1 | | | | 1 | 20 | 46 |
| Любомльський район | 1 | 1 | | | 1 | 22 | 68 |
| Маневицький район | 1 | | | | 2 | 30 | 69 |
| Ратнівський район | 1 | | | | 2 | 22 | 67 |
| Рожищенський район | 1 | 1 | | | 1 | 28 | 66 |
| Старовижівський район | 1 | | | | 1 | 19 | 46 |
| Турійський район | 1 | | | | 2 | 20 | 74 |
| Шацький район | 1 | | | | 1 | 8 | 30 |

| Регіони, населені пункти | Райони | Всього міст | у т. ч. міста державного, республіканського та обласного значення | Райони в містах | Селища міського типу | Сільські ради | Сільські населені пункти |
|---------------------------------|--------|-------------|---|-----------------|----------------------|---------------|--------------------------|
| Дніпропетровська область | 22 | 21 | 13 | 18 | 47 | 288 | 1440 |
| у тому числі : | | | | | | | |
| Дніпропетровськ (міськрада) | | 1 | 1 | 8 | 1 | | |
| Вільногірськ | | 1 | 1 | | | | |
| Дніпродзержинськ (міськрада) | | 1 | 1 | 3 | 1 | | 1 |
| Жовті Води (міськрада) | | 1 | 1 | | | | 1 |
| Кривий Ріг (міськрада) | | 2 | 1 | 7 | 1 | | 6 |
| Марганець (міськрада) | | 1 | 1 | | 1 | | 1 |
| Нікополь | | 1 | 1 | | | | |
| Новомосковськ | | 1 | 1 | | | | |
| Орджонікідзе (міськрада) | | 1 | 1 | | 2 | | |
| Павлоград | | 1 | 1 | | | | |
| Першотравенськ | | 1 | 1 | | | | |
| Синельникове | | 1 | 1 | | | | |
| Тернівка (міськрада) | | 1 | 1 | | | | 1 |
| Апостолівський район | 1 | 2 | | | | 10 | 37 |
| Васильківський район | 1 | | | | 3 | 10 | 80 |
| Верхньодніпровський район | 1 | 2 | | | 2 | 11 | 65 |

| Регіони, населені пункти | Райони | Всього міст | у т. ч. міста державного, республіканського та обласного значення | Райони в містах | Селища міського типу | Сільські ради | Сільські населені пункти |
|--------------------------|--------|-------------|---|-----------------|----------------------|---------------|--------------------------|
| Дніпропетровський район | 1 | 1 | | | 2 | 14 | 39 |
| Криворізький район | 1 | | | | 2 | 17 | 87 |
| Криничанський район | 1 | | | | 3 | 18 | 110 |
| Магдалинівський район | 1 | | | | 1 | 21 | 58 |
| Межівський район | 1 | | | | 2 | 9 | 50 |
| Нікопольський район | 1 | | | | 1 | 15 | 67 |
| Новомосковський район | 1 | 1 | | | 4 | 14 | 54 |
| Павлоградський район | 1 | | | | | 13 | 39 |
| Петриківський район | 1 | | | | 3 | 6 | 17 |
| Петропавлівський район | 1 | | | | 2 | 12 | 49 |
| Покровський район | 1 | | | | 2 | 9 | 69 |
| П'ятихатський район | 1 | 1 | | | 2 | 16 | 85 |
| Синельниківський район | 1 | | | | 4 | 20 | 118 |
| Солонянський район | 1 | | | | 2 | 18 | 106 |
| Софіївський район | 1 | | | | 1 | 11 | 80 |
| Томаківський район | 1 | | | | 1 | 12 | 54 |

| Регіони, населені пункти | Райони | Всього міст | у т. ч. міста державного, республіканського та обласного значення | Райони в містах | Селища міського типу | Сільські ради | Сільські населені пункти |
|--------------------------|-----------|-------------|---|-----------------|----------------------|---------------|--------------------------|
| Царичанський район | 1 | | | | 1 | 12 | 48 |
| Широківський район | 1 | | | | 2 | 9 | 66 |
| Юр'ївський район | 1 | | | | 1 | 11 | 52 |
| Донецька область | 18 | 51 | 28 | 21 | 132 | 253 | 1124 |
| у тому числі : | | | | | | | |
| Донецьк (міськрада) | | 2 | 1 | 9 | 2 | | 8 |
| Авдіївка | | 1 | 1 | | | | |
| Артемівськ (міськрада) | | 3 | 1 | | 1 | | |
| Вугледар | | 1 | 1 | | | | |
| Горлівка (міськрада) | | 1 | 1 | 3 | 3 | 1 | 8 |
| Дебальцеве (міськрада) | | 2 | 1 | | 1 | | |
| Дзержинськ (міськрада) | | 2 | 1 | | 7 | | 10 |
| Димитров (міськрада) | | 1 | 1 | | | | 1 |
| Добропілля (міськрада) | | 3 | 1 | | 2 | | 1 |
| Докучаєвськ (міськрада) | | 1 | 1 | | | | 1 |
| Дружківка (міськрада) | | 1 | 1 | | 4 | | 3 |
| Єнакієве (міськрада) | | 3 | 1 | | 8 | | 19 |
| Жданівка (міськрада) | | 1 | 1 | | 1 | | 1 |

| Регіони, населені пункти | Райони | Всього міст | у т. ч. міста державного, республіканського та обласного значення | Райони в містах | Селища міського типу | Сільські ради | Сільські населені пункти |
|----------------------------|--------|-------------|---|-----------------|----------------------|---------------|--------------------------|
| Кіровське | | 1 | 1 | | | | |
| Костянтинівка | | 1 | 1 | | | | |
| Краматорськ (міськрада) | | 1 | 1 | | 9 | | 4 |
| Красний Лиман (міськрада) | | 1 | 1 | | | | 4 |
| Красноармійськ (міськрада) | | 2 | 1 | | 1 | | |
| Макіївка (міськрада) | | 1 | 1 | 5 | 17 | 1 | 15 |
| Маріуполь (міськрада) | | 1 | 1 | 4 | 3 | | 2 |
| Новгородівка | | 1 | 1 | | | | |
| Селидове (міськрада) | | 3 | 1 | | 5 | | |
| Слов'янськ (міськрада) | | 2 | 1 | | 1 | | |
| Сніжне (міськрада) | | 1 | 1 | | 10 | | 3 |
| Торез (міськрада) | | 1 | 1 | | 2 | | |
| Харцизьк (міськрада) | | 3 | 1 | | 8 | | 6 |
| Шахтарськ (міськрада) | | 1 | 1 | | 4 | | 10 |
| Ясинувата | | 1 | 1 | | | | |
| Амвросіївський район | 1 | 1 | | | 3 | 14 | 76 |
| Артемівський район | 1 | 1 | | | 1 | 24 | 89 |
| Великоновосілівський район | 1 | | | | 1 | 16 | 66 |

| Регіони, населені пункти | Райони | Всього міст | у т. ч. міста державного, республіканського та обласного значення | Райони в містах | Селища міського типу | Сільські ради | Сільські населені пункти |
|----------------------------|--------|-------------|---|-----------------|----------------------|---------------|--------------------------|
| Волноваський район | 1 | 1 | | | 7 | 27 | 66 |
| Володарський район | 1 | | | | 1 | 10 | 42 |
| Добропільський район | 1 | | | | 1 | 10 | 61 |
| Костянтинівський район | 1 | | | | | 20 | 60 |
| Красноармійський район | 1 | | | | 3 | 17 | 95 |
| Краснолиманський район | 1 | | | | 5 | 7 | 31 |
| Мар'їнський район | 1 | 3 | | | 3 | 15 | 52 |
| Новоазовський район | 1 | 1 | | | 1 | 13 | 52 |
| Олександрівський район | 1 | | | | 1 | 15 | 60 |
| Першотравневий район | 1 | | | | 2 | 6 | 24 |
| Слов'янський район | 1 | | | | 5 | 12 | 42 |
| Старобешівський район | 1 | 1 | | | 2 | 11 | 58 |
| Тельманівський район | 1 | | | | 3 | 12 | 57 |
| Шахтарський район | 1 | | | | | 13 | 54 |
| Ясинуватський район | 1 | | | | 4 | 9 | 43 |
| <u>Житомирська область</u> | 23 | 9 | 4 | 2 | 45 | 579 | 1627 |
| у тому числі : | | | | | | | |
| Житомир | - | 1 | 1 | 2 | - | - | - |

| Регіони, населені пункти | Райони | Всього міст | у т. ч. міста державного, республіканського та обласного значення | Райони в містах | Селища міського типу | Сільські ради | Сільські населені пункти |
|------------------------------|--------|-------------|---|-----------------|----------------------|---------------|--------------------------|
| Бердичів | | 1 | 1 | | | | |
| Коростень | | 1 | 1 | | | | |
| Новоград-Волинський | | 1 | 1 | | | | |
| Андрушівський район | 1 | 1 | | | 1 | 26 | 39 |
| Баранівський район | 1 | | | | 6 | 15 | 57 |
| Бердичівський район | 1 | | | | 1 | 29 | 61 |
| Брусилівський район | 1 | | | | 1 | 18 | 36 |
| Володарсько-Волинський район | 1 | | | | 3 | 18 | 78 |
| Дзержинський район | 1 | | | | 3 | 22 | 61 |
| Ємільчинський район | 1 | | | | 2 | 35 | 117 |
| Житомирський район | 1 | | | | 3 | 30 | 87 |
| Коростенський район | 1 | | | | | 37 | 108 |
| Коростишівський район | 1 | 1 | | | | 22 | 63 |
| Лугинський район | 1 | | | | 2 | 16 | 48 |
| Любарський район | 1 | | | | 1 | 24 | 47 |
| Малинський район | 1 | 1 | | | 2 | 25 | 101 |
| Народицький район | 1 | | | | 1 | 17 | 65 |

| Регіони, населені пункти | Райони | Всього міст | у т. ч. міста державного, республіканського та обласного значення | Райони в містах | Селища міського типу | Сільські ради | Сільські населені пункти |
|-----------------------------|--------|-------------|--|-----------------|----------------------|---------------|--------------------------|
| Новоград-Волинський район | 1 | | | | 1 | 39 | 109 |
| Овруцький район | 1 | 1 | | | 1 | 31 | 144 |
| Олевський район | 1 | | | | 6 | 20 | 55 |
| Попільнянський район | 1 | | | | 2 | 30 | 46 |
| Радомишльський район | 1 | 1 | | | 1 | 28 | 81 |
| Ружинський район | 1 | | | | 1 | 30 | 49 |
| Червоноармійський район | 1 | | | | 1 | 19 | 66 |
| Черняхівський район | 1 | | | | 2 | 23 | 54 |
| Чуднівський район | 1 | | | | 4 | 25 | 55 |
| Закарпатська область | 13 | 10 | 3 | | 20 | 299 | 579 |
| у тому числі : | | | | | | | |
| Ужгород | | 1 | 1 | | | | |
| Мукачеве | | 1 | 1 | | | | |
| Хуст (міськрада) | | 1 | 1 | | | | 3 |
| Берегівський район | 1 | 1 | | | 1 | 28 | 43 |
| Великобережнський район | 1 | | | | 1 | 18 | 31 |
| Виноградівський район | 1 | 1 | | | 2 | 27 | 47 |

| Регіони, населені пункти | Райони | Всього міст | у т. ч. міста державного, республіканського та обласного значення | Райони в містах | Селища міського типу | Сільські ради | Сільські населені пункти |
|---------------------------|-----------|-------------|---|-----------------|----------------------|---------------|--------------------------|
| Воловецький район | 1 | | | | 2 | 13 | 24 |
| Іршавський район | 1 | 1 | | | | 25 | 46 |
| Міжгірський район | 1 | | | | 1 | 22 | 43 |
| Мукачівський район | 1 | | | | 2 | 37 | 86 |
| Перечинський район | 1 | | | | 1 | 14 | 24 |
| Рахівський район | 1 | 1 | | | 3 | 17 | 28 |
| Свалявський район | 1 | 1 | | | | 13 | 28 |
| Тячівський район | 1 | 1 | | | 5 | 31 | 56 |
| Ужгородський район | 1 | 1 | | | 1 | 29 | 64 |
| Хустський район | 1 | | | | 1 | 25 | 56 |
| Запорізька область | 20 | 14 | 5 | 7 | 23 | 263 | 921 |
| у тому числі : | | | | | | | |
| Запоріжжя (міськрада) | | 1 | 1 | 7 | 1 | | |
| Бердянськ (міськрада) | | 1 | 1 | | | 1 | 3 |
| Енергодар | | 1 | 1 | | | | |
| Мелітополь | | 1 | 1 | | | | |
| Токмак | | 1 | 1 | | | | |
| Бердянський район | 1 | | | | 1 | 11 | 36 |

| Регіони, населені пункти | Райони | Всього міст | у т. ч. міста державного, республіканського та обласного значення | Райони в містах | Селища міського типу | Сільські ради | Сільські населені пункти |
|-------------------------------|--------|-------------|--|-----------------|----------------------|---------------|--------------------------|
| Василівський район | 1 | 2 | | | 1 | 11 | 35 |
| Великобілозерський район | 1 | | | | | 5 | 5 |
| Веселівський район | 1 | | | | 1 | 12 | 29 |
| Вільнянський район | 1 | 1 | | | 1 | 19 | 107 |
| Гуляйпільський район | 1 | 1 | | | 1 | 18 | 58 |
| Запорізький район | 1 | | | | 3 | 16 | 67 |
| Кам'янсько-Дніпровський район | 1 | 1 | | | | 8 | 17 |
| Куйбишевський район | 1 | | | | 2 | 13 | 38 |
| Мелітопольський район | 1 | | | | 1 | 15 | 66 |
| Михайлівський район | 1 | | | | 2 | 8 | 46 |
| Новомиколаївський район | 1 | | | | 2 | 12 | 68 |
| Оріхівський район | 1 | 1 | | | 1 | 22 | 59 |
| Пологівський район | 1 | 1 | | | | 12 | 38 |
| Приазовський район | 1 | | | | 2 | 23 | 50 |
| Приморський район | 1 | 1 | | | | 15 | 30 |

| Регіони, населені пункти | Райони | Всього міст | у т. ч. міста державного, республіканського та обласного значення | Райони в містах | Селища міського типу | Сільські ради | Сільські населені пункти |
|----------------------------------|--------|-------------|---|-----------------|----------------------|---------------|--------------------------|
| Розівський район | 1 | | | | 1 | 7 | 27 |
| Токмацький район | 1 | 1 | | | | 12 | 56 |
| Чернігівський район | 1 | | | | 1 | 11 | 41 |
| Якимівський район | 1 | | | | 2 | 12 | 45 |
| <u>Івано-Франківська область</u> | 14 | 15 | 5 | | 24 | 476 | 765 |
| у тому числі : | | | | | | | |
| Івано-Франківськ (міськрада) | | 1 | 1 | | | 5 | 5 |
| Болехів (міськрада) | | 1 | 1 | | | 6 | 11 |
| Калуш | | 1 | 1 | | | | |
| Коломия | | 1 | 1 | | | | |
| Яремча (міськрада) | | 1 | 1 | | 1 | 4 | 5 |
| Богородчанський район | 1 | | | | 2 | 30 | 39 |
| Верховинський район | 1 | | | | 1 | 21 | 42 |
| Галицький район | 1 | 2 | | | 1 | 38 | 68 |
| Городенківський район | 1 | 1 | | | 1 | 31 | 48 |
| Долинський район | 1 | 1 | | | 1 | 29 | 42 |
| Калуський район | 1 | | | | 1 | 26 | 53 |

| Регіони, населені пункти | Райони | Всього міст | у т. ч. міста державного, республіканського та обласного значення | Райони в містах | Селища міського типу | Сільські ради | Сільські населені пункти |
|--------------------------|--------|-------------|---|-----------------|----------------------|---------------|--------------------------|
| Коломийський район | 1 | | | | 3 | 47 | 80 |
| Косівський район | 1 | 1 | | | 2 | 37 | 42 |
| Надвірнянський район | 1 | 1 | | | 3 | 27 | 43 |
| Рогатинський район | 1 | 1 | | | 1 | 43 | 87 |
| Рожнятівський район | 1 | | | | 3 | 28 | 48 |
| Снятинський район | 1 | 1 | | | 1 | 31 | 47 |
| Тисменицький район | 1 | 1 | | | 2 | 41 | 48 |
| Тлумацький район | 1 | 1 | | | 1 | 32 | 57 |
| Київська область | 25 | 25 | 11 | | 29 | 607 | 1134 |
| у тому числі : | | | | | | | |
| Біла Церква | | 1 | 1 | | | | |
| Березань | | 1 | 1 | | | | |
| Бориспіль (міськрада) | | 1 | 1 | | | | 2 |
| Бровари | | 1 | 1 | | | | |
| Васильків | | 1 | 1 | | | | |
| Ірпінь (міськрада) | | 1 | 1 | | 4 | | |
| Переяслав-Хмельницький | | 1 | 1 | | | | |
| Прип'ять (міськрада) | | 1 | 1 | | | | 1 |
| Ржищів | - | 1 | 1 | - | - | - | - |

| Регіони, населені пункти | Райони | Всього міст | у т. ч. міста державного, республіканського та обласного значення | Райони в містах | Селища міського типу | Сільські ради | Сільські населені пункти |
|---------------------------|--------|-------------|--|-----------------|----------------------|---------------|--------------------------|
| Славутич | | 1 | 1 | | | | |
| Фастів | | 1 | 1 | | | | |
| Баришівський район | 1 | | | | 1 | 25 | 38 |
| Білоцерківський район | 1 | 1 | | | 1 | 34 | 58 |
| Богуславський район | 1 | 1 | | | | 21 | 40 |
| Бориспільський район | 1 | | | | | 20 | 43 |
| Бородянський район | 1 | | | | 5 | 19 | 42 |
| Броварський район | 1 | | | | 2 | 24 | 43 |
| Васильківський район | 1 | | | | 4 | 39 | 67 |
| Володарський район | 1 | | | | 1 | 21 | 36 |
| Вишгородський район | 1 | 1 | | | 1 | 28 | 55 |
| Згурівський район | 1 | | | | 1 | 20 | 40 |
| Іванківський район | 1 | 1 | | | 1 | 26 | 80 |
| Кагарлицький район | 1 | 1 | | | | 30 | 49 |
| Кієво-Святошинський район | 1 | 2 | | | 1 | 25 | 49 |
| Макарівський район | 1 | | | | 2 | 36 | 67 |
| Миронівський район | 1 | 1 | | | | 23 | 45 |

| Регіони, населені пункти | Райони | Всього міст | у т. ч. міста державного, республіканського та обласного значення | Райони в містах | Селища міського типу | Сільські ради | Сільські населені пункти |
|-------------------------------|--------|-------------|---|-----------------|----------------------|---------------|--------------------------|
| Обухівський район | 1 | 2 | | | 1 | 22 | 43 |
| Переяслав-Хмельницький район | 1 | | | | | 31 | 52 |
| Поліський район | 1 | | | | | 14 | 31 |
| Рокитнянський район | 1 | | | | 1 | 14 | 22 |
| Сквирський район | 1 | 1 | | | | 27 | 49 |
| Ставищенський район | 1 | | | | 1 | 22 | 29 |
| Таращанський район | 1 | 1 | | | | 23 | 34 |
| Тетіївський район | 1 | 1 | | | | 22 | 32 |
| Фастівський район | 1 | | | | 2 | 23 | 46 |
| Яготинський район | 1 | 1 | | | | 18 | 41 |
| <u>Кіровоградська область</u> | 21 | 12 | 4 | 2 | 26 | 376 | 1024 |
| у тому числі : | | | | | | | |
| Кіровоград (міськрада) | | 1 | 1 | 2 | 1 | | 1 |
| Знам'янка (міськрада) | | 1 | 1 | | 1 | | 1 |
| Олександрія (міськрада) | | 1 | 1 | | 2 | 1 | 4 |
| Світловодськ (міськрада) | | 1 | 1 | | 1 | | |
| Бобринецький район | 1 | 1 | | | | 25 | 81 |

| Регіони, населені пункти | Райони | Всього міст | у т. ч. міста державного, республіканського та обласного значення | Райони в містах | Селища міського типу | Сільські ради | Сільські населені пункти |
|--------------------------|--------|-------------|---|-----------------|----------------------|---------------|--------------------------|
| Вільшанський район | 1 | | | | 1 | 14 | 24 |
| Гайворонський район | 1 | 1 | | | 2 | 16 | 26 |
| Голованівський район | 1 | | | | 2 | 22 | 48 |
| Добровеличківський район | 1 | 1 | | | 1 | 21 | 61 |
| Долинський район | 1 | 1 | | | 1 | 17 | 51 |
| Знам'янський район | 1 | | | | | 13 | 47 |
| Кіровоградський район | 1 | | | | | 30 | 75 |
| Компаніївський район | 1 | | | | 1 | 16 | 52 |
| Маловисківський район | 1 | 1 | | | 1 | 18 | 56 |
| Новгородківський район | 1 | | | | 1 | 10 | 26 |
| Новоархангельський район | 1 | | | | 1 | 21 | 56 |
| Новомиргородський район | 1 | 1 | | | 1 | 20 | 48 |
| Новоукраїнський район | 1 | 1 | | | | 21 | 76 |
| Олександрівський район | 1 | | | | 2 | 20 | 50 |
| Олександрійський район | 1 | | | | 2 | 24 | 81 |
| Онуфріївський район | 1 | | | | 2 | 11 | 27 |

| Регіони, населені пункти | Райони | Всього міст | у т. ч. міста державного, республіканського та обласного значення | Райони в містах | Селища міського типу | Сільські ради | Сільські населені пункти |
|--------------------------|--------|-------------|---|-----------------|----------------------|---------------|--------------------------|
| Петрівський район | 1 | | | | 2 | 13 | 37 |
| Світловодський район | 1 | | | | | 12 | 33 |
| Ульяновський район | 1 | 1 | | | | 17 | 26 |
| Устинівський район | 1 | | | | 1 | 14 | 37 |
| <u>Луганська область</u> | 18 | 37 | 14 | 4 | 109 | 203 | 792 |
| у тому числі | | | | | | | |
| Луганськ (міськрада) | | 3 | 1 | 4 | 1 | | 2 |
| Алчевськ | | 1 | 1 | | | | |
| Антрацит (міськрада) | | 1 | 1 | | 6 | | 7 |
| Брянка (міськрада) | | 1 | 1 | | 5 | | |
| Кіровськ (міськрада) | | 1 | 1 | | 3 | | 2 |
| Краснодон (міськрада) | | 3 | 1 | | 8 | | 4 |
| Красний Луч (міськрада) | | 4 | 1 | | 8 | | 11 |
| Лисичанськ (міськрада) | | 3 | 1 | | | | |
| Первомайськ (міськрада) | | 3 | 1 | | 2 | | |
| Ровеньки (міськрада) | | 1 | 1 | | 10 | 1 | 14 |
| Рубіжне | | 1 | 1 | | | | |
| Свердловськ (міськрада) | | 2 | 1 | | 6 | | 7 |

| Регіони, населені пункти | Райони | Всього міст | у т. ч. міста державного, республіканського та обласного значення | Райони в містах | Селища міського типу | Сільські ради | Сільські населені пункти |
|---------------------------|--------|-------------|---|-----------------|----------------------|---------------|--------------------------|
| Северодонецьк (міськрада) | | 1 | 1 | | 4 | | 6 |
| Стаханов (міськрада) | | 3 | 1 | | | | |
| Антрацитівський район | 1 | | | | 6 | 8 | 36 |
| Біловодський район | 1 | | | | 1 | 13 | 32 |
| Білокуракинський район | 1 | | | | 2 | 13 | 54 |
| Краснодонський район | 1 | | | | 6 | 10 | 52 |
| Кремінський район | 1 | 1 | | | 1 | 16 | 36 |
| Лутугинський район | 1 | 1 | | | 8 | 8 | 37 |
| Марківський район | 1 | | | | 1 | 8 | 33 |
| Міловський район | 1 | | | | 1 | 7 | 28 |
| Новоайдарський район | 1 | | | | 1 | 14 | 37 |
| Новопсковський район | 1 | | | | 2 | 15 | 38 |
| Перевальський район | 1 | 3 | | | 10 | 4 | 26 |
| Попаснянський район | 1 | 1 | | | 7 | 3 | 27 |
| Сватівський район | 1 | 1 | | | 1 | 16 | 58 |
| Свердловський район | 1 | | | | 1 | 6 | 28 |
| Слов'яносербський район | 1 | 1 | | | 5 | 7 | 49 |

| Регіони, населені пункти | Райони | Всього міст | у т. ч. міста державного, республіканського та обласного значення | Райони в містах | Селища міського типу | Сільські ради | Сільські населені пункти |
|---------------------------|--------|-------------|---|-----------------|----------------------|---------------|--------------------------|
| Станично-Луганський район | 1 | | | | 2 | 16 | 47 |
| Старобільський район | 1 | 1 | | | | 21 | 58 |
| Троїцький район | 1 | | | | 1 | 17 | 63 |
| <u>Львівська область</u> | 20 | 43 | 7 | 6 | 35 | 631 | 1852 |
| у тому числі : | | | | | | | |
| Львів (міськрада) | | 2 | 1 | 6 | 2 | | |
| Борислав (міськрада) | | 1 | 1 | | 1 | | |
| Дрогобич (міськрада) | | 2 | 1 | | | | |
| Самбір | | 1 | 1 | | | | |
| Стрий | | 1 | 1 | | | | |
| Трускавець | | 1 | 1 | | | | |
| Червоноград (міськрада) | | 2 | 1 | | 1 | | |
| Бродівський район | 1 | 1 | | | 1 | 23 | 101 |
| Буський район | 1 | 1 | | | 2 | 24 | 80 |
| Городоцький район | 1 | 2 | | | 1 | 29 | 77 |
| Дрогобицький район | 1 | | | | 2 | 45 | 74 |
| Жидачівський район | 1 | 2 | | | 3 | 28 | 113 |
| Жовківський район | 1 | 3 | | | 2 | 39 | 160 |

| Регіони, населені пункти | Райони | Всього міст | у т. ч. міста державного, республіканського та обласного значення | Райони в містах | Селища міського типу | Сільські ради | Сільські населені пункти |
|-----------------------------|--------|-------------|---|-----------------|----------------------|---------------|--------------------------|
| Золочівський район | 1 | 2 | | | 1 | 32 | 107 |
| Кам'янка-Бузький район | 1 | 1 | | | 3 | 20 | 74 |
| Миколаївський район | 1 | 2 | | | 1 | 25 | 57 |
| Мостиський район | 1 | 2 | | | | 31 | 110 |
| Перемишлянський район | 1 | 2 | | | | 27 | 87 |
| Пустомитівський район | 1 | 1 | | | 1 | 39 | 105 |
| Радехівський район | 1 | 1 | | | 1 | 31 | 69 |
| Самбірський район | 1 | 1 | | | 2 | 35 | 107 |
| Сколівський район | 1 | 1 | | | 2 | 31 | 53 |
| Сокальський район | 1 | 4 | | | 1 | 32 | 101 |
| Старосамбірський район | 1 | 3 | | | 2 | 39 | 110 |
| Стрийський район | 1 | 1 | | | 1 | 39 | 70 |
| Турківський район | 1 | 1 | | | 1 | 31 | 65 |
| Яворівський район | 1 | 2 | | | 4 | 31 | 132 |
| <u>Миколаївська область</u> | 19 | 9 | 5 | 4 | 17 | 287 | 903 |
| у тому числі : | | | | | | | |
| Миколаїв | - | 1 | 1 | 4 | - | - | - |

| Регіони, населені пункти | Райони | Всього міст | у т. ч. міста державного, республіканського та обласного значення | Райони в містах | Селища міського типу | Сільські ради | Сільські населені пункти |
|--------------------------|--------|-------------|---|-----------------|----------------------|---------------|--------------------------|
| Вознесенськ | | 1 | 1 | | | | |
| Очаків | | 1 | 1 | | | | |
| Первомайськ | | 1 | 1 | | | | |
| Южноукраїнськ | | 1 | 1 | | | | |
| Арбузинський район | 1 | | | | 2 | 12 | 28 |
| Баштанський район | 1 | 1 | | | | 19 | 59 |
| Березанський район | 1 | | | | 1 | 16 | 51 |
| Березнегуватський район | 1 | | | | 1 | 14 | 45 |
| Братський район | 1 | | | | 1 | 15 | 60 |
| Веселинівський район | 1 | | | | 2 | 12 | 52 |
| Вознесенський район | 1 | | | | 1 | 16 | 47 |
| Врадіївський район | 1 | | | | 1 | 11 | 36 |
| Доманівський район | 1 | | | | 1 | 13 | 62 |
| Єланецький район | 1 | | | | 1 | 11 | 36 |
| Жовтневий район | 1 | | | | 2 | 19 | 42 |
| Казанківський район | 1 | | | | 1 | 17 | 72 |
| Кривоозерський район | 1 | | | | 1 | 15 | 26 |
| Миколаївський район | 1 | | | | 1 | 17 | 51 |

| Регіони, населені пункти | Райони | Всього міст | у т. ч. міста державного, республіканського та обласного значення | Райони в містах | Селища міського типу | Сільські ради | Сільські населені пункти |
|------------------------------------|-----------|-------------|---|-----------------|----------------------|---------------|--------------------------|
| Новобузький район | 1 | 1 | | | | 12 | 57 |
| Новоодеський район | 1 | 1 | | | | 17 | 41 |
| Очаківський район | 1 | | | | | 11 | 30 |
| Первомайський район | 1 | | | | 1 | 21 | 50 |
| Снігурівський район | 1 | 1 | | | | 19 | 58 |
| Одеська область | 26 | 19 | 7 | 8 | 33 | 440 | 1138 |
| у тому числі : | | | | | | | |
| Одеса | | 1 | 1 | 8 | | | |
| Білгород-Дністровський (міськрада) | | 1 | 1 | | 2 | | |
| Ізмаїл | | 1 | 1 | | | | |
| Іллічівськ (міськрада) | | 1 | 1 | | 1 | 2 | 2 |
| Котовськ | | 1 | 1 | | | | |
| Южне | | 1 | 1 | | | | |
| Теплодар | | 1 | 1 | | | | |
| Ананівський район | 1 | 1 | | | | 14 | 32 |
| Арцизький район | 1 | 1 | | | | 17 | 26 |
| Балтський район | 1 | 1 | | | | 24 | 42 |
| Березівський район | 1 | 1 | | | 1 | 18 | 64 |

| Регіони, населені пункти | Райони | Всього міст | у т. ч. міста державного, республіканського та обласного значення | Райони в містах | Селища міського типу | Сільські ради | Сільські населені пункти |
|------------------------------|--------|-------------|---|-----------------|----------------------|---------------|--------------------------|
| Білгород-Дністровський район | 1 | | | | | 27 | 57 |
| Біляївський район | 1 | 1 | | | 1 | 20 | 48 |
| Болградський район | 1 | 1 | | | | 18 | 21 |
| Великомихайлівський район | 1 | | | | 2 | 22 | 80 |
| Іванівський район | 1 | | | | 3 | 10 | 43 |
| Ізмаїльський район | 1 | | | | 1 | 18 | 22 |
| Кілійський район | 1 | 2 | | | | 13 | 17 |
| Кодимський район | 1 | 1 | | | 1 | 17 | 24 |
| Комінтернівський район | 1 | | | | 3 | 20 | 64 |
| Котовський район | 1 | | | | | 18 | 62 |
| Красноокнянський район | 1 | | | | 1 | 14 | 54 |
| Любашівський район | 1 | | | | 2 | 14 | 56 |
| Миколаївський район | 1 | | | | 1 | 12 | 47 |
| Овідіопольський район | 1 | | | | 4 | 15 | 21 |
| Ренійський район | 1 | 1 | | | | 7 | 7 |
| Роздільнянський район | 1 | 1 | | | 1 | 18 | 84 |

| Регіони, населені пункти | Райони | Всього міст | у т. ч. міста державного, республіканського та обласного значення | Райони в містах | Селища міського типу | Сільські ради | Сільські населені пункти |
|---------------------------|--------|-------------|---|-----------------|----------------------|---------------|--------------------------|
| Савранський район | 1 | | | | 1 | 10 | 20 |
| Саратський район | 1 | | | | 1 | 22 | 37 |
| Тарутинський район | 1 | | | | 4 | 23 | 48 |
| Татарбунарський район | 1 | 1 | | | | 18 | 35 |
| Фрунзівський район | 1 | | | | 2 | 11 | 52 |
| Ширяївський район | 1 | | | | 1 | 18 | 73 |
| Полтавська область | 25 | 15 | 5 | 5 | 21 | 467 | 1846 |
| у тому числі : | | | | | | | |
| Полтава | | 1 | 1 | 3 | | | |
| Комсомольськ (міськрада) | | 1 | 1 | | | 1 | 8 |
| Кременчук | | 1 | 1 | 2 | | | |
| Лубни | | 1 | 1 | | | | |
| Миргород | | 1 | 1 | | | | |
| Великобагачанський район | 1 | | | | 2 | 16 | 74 |
| Гадяцький район | 1 | 1 | | | | 27 | 94 |
| Глобинський район | 1 | 1 | | | 1 | 25 | 95 |
| Гребінківський район | 1 | 1 | | | | 16 | 42 |
| Диканський район | 1 | | | | 1 | 12 | 58 |

| Регіони, населені пункти | Райони | Всього міст | у т. ч. міста державного, республіканського та обласного значення | Райони в містах | Селища міського типу | Сільські ради | Сільські населені пункти |
|--------------------------|--------|-------------|---|-----------------|----------------------|---------------|--------------------------|
| Зіньківський район | 1 | 1 | | | 1 | 22 | 113 |
| Карлівський район | 1 | 1 | | | | 12 | 36 |
| Кобеляцький район | 1 | 1 | | | 1 | 26 | 99 |
| Козельщинський район | 1 | | | | 2 | 16 | 78 |
| Котелевський район | 1 | | | | 1 | 9 | 38 |
| Кременчуцький район | 1 | | | | | 19 | 73 |
| Лохвицький район | 1 | 2 | | | | 19 | 84 |
| Лубенський район | 1 | | | | | 26 | 82 |
| Машівський район | 1 | | | | 1 | 15 | 39 |
| Миргородський район | 1 | | | | 2 | 23 | 104 |
| Новосанжарський район | 1 | | | | 1 | 28 | 78 |
| Оржицький район | 1 | | | | 2 | 19 | 52 |
| Пирятинський район | 1 | 1 | | | | 14 | 42 |
| Полтавський район | 1 | | | | | 26 | 149 |
| Решетилівський район | 1 | | | | 1 | 18 | 84 |
| Семенівський район | 1 | | | | 1 | 20 | 65 |
| Хорольський район | 1 | 1 | | | | 19 | 92 |

| Регіони, населені пункти | Райони | Всього міст | у т. ч. міста державного, республіканського та обласного значення | Райони в містах | Селища міського типу | Сільські ради | Сільські населені пункти |
|---------------------------|--------|-------------|---|-----------------|----------------------|---------------|--------------------------|
| Чорнухинський район | 1 | | | | 1 | 12 | 41 |
| Чутівський район | 1 | | | | 2 | 13 | 50 |
| Шипацький район | 1 | | | | 1 | 14 | 76 |
| <u>Рівненська область</u> | 16 | 11 | 4 | | 16 | 338 | 1004 |
| у тому числі : | | | | | | | |
| Рівне | | 1 | 1 | | | | |
| Дубно | | 1 | 1 | | | | |
| Кузнецовськ | | 1 | 1 | | | | |
| Острог | | 1 | 1 | | | | |
| Березнівський район | 1 | 1 | | | 1 | 23 | 53 |
| Володимирецький район | 1 | | | | 2 | 30 | 65 |
| Гошанський район | 1 | | | | 1 | 23 | 63 |
| Демидівський район | 1 | | | | 1 | 11 | 30 |
| Дубенський район | 1 | | | | 1 | 23 | 103 |
| Дубровицький район | 1 | 1 | | | | 23 | 58 |
| Зарічненський район | 1 | | | | 1 | 16 | 51 |
| Здолбунівський район | 1 | 1 | | | 1 | 20 | 54 |
| Корецький район | 1 | 1 | | | | 25 | 49 |

| Регіони, населені пункти | Райони | Всього міст | у т. ч. міста державного, республіканського та обласного значення | Райони в містах | Селища міського типу | Сільські ради | Сільські населені пункти |
|--------------------------|-----------|-------------|---|-----------------|----------------------|---------------|--------------------------|
| Костопільський район | 1 | 1 | | | | 19 | 61 |
| Млинівський район | 1 | | | | 1 | 29 | 93 |
| Острозький район | 1 | | | | | 21 | 55 |
| Радивилівський район | 1 | 1 | | | | 20 | 73 |
| Рівненський район | 1 | | | | 3 | 22 | 94 |
| Рокитнівський район | 1 | | | | 2 | 14 | 38 |
| Сарненський район | 1 | 1 | | | 2 | 19 | 64 |
| Сумська область | 18 | 15 | 7 | 2 | 20 | 384 | 1498 |
| у тому числі : | | | | | | | |
| Суми (міськрада) | | 1 | 1 | 2 | | 1 | 6 |
| Глухів (міськрада) | | 1 | 1 | | | | 1 |
| Конотоп (міськрада) | | 1 | 1 | | | 1 | 3 |
| Лебедин (міськрада) | | 1 | 1 | | | | 3 |
| Охтирка (міськрада) | | 1 | 1 | | | | 4 |
| Ромни (міськрада) | | 1 | 1 | | | | 3 |
| Шостка | | 1 | 1 | | | | |
| Білопільський район | 1 | 2 | | | 2 | 24 | 126 |

| Регіони, населені пункти | Райони | Всього міст - | у т. ч. міста державного, республіканського та обласного значення | Райони в містах | Селища міського типу | Сільські ради | Сільські населені пункти |
|--------------------------|--------|---------------|---|-----------------|----------------------|---------------|--------------------------|
| Буринський район | 1 | 1 | | | | 22 | 63 |
| Великописарівський район | 1 | | | | 2 | 14 | 40 |
| Глухівський район | 1 | | | | 2 | 31 | 85 |
| Конотопський район | 1 | | | | 1 | 29 | 83 |
| Краснопільський район | 1 | | | | 2 | 16 | 57 |
| Кролевецький район | 1 | 1 | | | | 21 | 74 |
| Лебединський район | 1 | | | | | 23 | 132 |
| Липоводолінський район | 1 | | | | 1 | 18 | 68 |
| Недригайлівський район | 1 | | | | 2 | 17 | 98 |
| Охтирський район | 1 | | | | 1 | 22 | 91 |
| Путівльський район | 1 | 1 | | | | 23 | 94 |
| Роменський район | 1 | | | | | 32 | 134 |
| Серединобудський район | 1 | 1 | | | 1 | 16 | 67 |
| Сумський район | 1 | | | | 3 | 29 | 123 |
| Тростянецький район | 1 | 1 | | | | 16 | 48 |
| Шосткинський район | 1 | | | | 1 | 16 | 37 |

| Регіони, населені пункти | Райони | Всього міст | у т. ч. міста державного, республіканського та обласного значення | Райони в містах | Селища міського типу | Сільські ради | Сільські населені пункти |
|------------------------------|--------|-------------|---|-----------------|----------------------|---------------|--------------------------|
| Ямпільський район | 1 | 1 | | | 2 | 13 | 58 |
| <u>Тернопільська область</u> | 17 | 17 | 1 | | 18 | 581 | 1017 |
| у тому числі : | | | | | | | |
| Тернопіль | | 1 | 1 | | | | |
| Бережанський район | 1 | 1 | | | | 25 | 56 |
| Борщівський район | 1 | 1 | | | 2 | 42 | 69 |
| Бучацький район | 1 | 1 | | | 1 | 37 | 57 |
| Гусятинський район | 1 | 2 | | | 2 | 39 | 60 |
| Заліщицький район | 1 | 1 | | | 1 | 35 | 53 |
| Збарзький район | 1 | 1 | | | 1 | 36 | 73 |
| Зборівський район | 1 | 1 | | | 1 | 42 | 89 |
| Козівський район | 1 | | | | 2 | 31 | 53 |
| Кременецький район | 1 | 2 | | | | 28 | 68 |
| Лановецький район | 1 | | | | 1 | 26 | 52 |
| Монастирський район | 1 | 1 | | | 1 | 30 | 46 |
| Підволочиський район | 1 | 1 | | | 1 | 34 | 60 |
| Підгаєцький район | 1 | 1 | | | | 21 | 36 |

| Регіони, населені пункти | Райони | Всього міст | у т. ч. міста державного, республіканського та обласного значення | Райони в містах | Селища міського типу | Сільські ради | Сільські населені пункти |
|---------------------------|--------|-------------|---|-----------------|----------------------|---------------|--------------------------|
| Теребовлянський район | 1 | 1 | | | 2 | 42 | 75 |
| Тернопільський район | 1 | | | | 2 | 38 | 55 |
| Чортківський район | 1 | 1 | | | 1 | 43 | 55 |
| Шумський район | 1 | 1 | | | | 32 | 60 |
| Харківська область | 27 | 17 | 7 | 9 | 61 | 381 | 1684 |
| у тому числі : | | | | | | | |
| Харків | | 1 | 1 | 9 | | | |
| Ізюм | | 1 | 1 | | | | |
| Куп'янськ (міськрада) | | 1 | 1 | | 2 | | |
| Лозова (міськрада) | | 1 | 1 | | 1 | 1 | 5 |
| Люботин (міськрада) | | 1 | 1 | | | | 4 |
| Первомайський (міськрада) | | 1 | 1 | | | | 1 |
| Чугуїв (міськрада) | | 1 | 1 | | | | 2 |
| Балаклійський район | 1 | 1 | | | 3 | 20 | 65 |
| Барвінківський район | 1 | 1 | | | | 12 | 59 |
| Близнюківський район | 1 | | | | 1 | 19 | 97 |
| Богодухівський район | 1 | 1 | | | 2 | 20 | 75 |
| Борівський район | 1 | | | | 1 | 9 | 39 |

| Регіони, населені пункти | Райони | Всього міст | у т. ч. міста державного, республіканського та обласного значення | Райони в містах | Селища міського типу | Сільські ради | Сільські населені пункти |
|--------------------------|--------|-------------|---|-----------------|----------------------|---------------|--------------------------|
| Валківський район | 1 | 1 | | | 2 | 17 | 99 |
| Великобурлуцький район | 1 | | | | 2 | 16 | 82 |
| Вовчанський район | 1 | 1 | | | 3 | 23 | 91 |
| Дворічанський район | 1 | | | | 1 | 13 | 54 |
| Дергачівський район | 1 | 1 | | | 7 | 7 | 55 |
| Зачепилівський район | 1 | | | | 1 | 9 | 37 |
| Зміївський район | 1 | 1 | | | 2 | 13 | 74 |
| Золочівський район | 1 | | | | 1 | 13 | 72 |
| Ізюмський район | 1 | | | | | 17 | 60 |
| Кегичівський район | 1 | | | | 2 | 14 | 38 |
| Коломацький район | 1 | | | | 1 | 4 | 33 |
| Красноградський район | 1 | 1 | | | | 13 | 55 |
| Краснокутський район | 1 | | | | 2 | 11 | 64 |
| Куп'янський район | 1 | | | | | 19 | 70 |
| Лозівський район | 1 | | | | 2 | 19 | 82 |
| Нововодолазький район | 1 | | | | 2 | 13 | 56 |

| Регіони, населені пункти | Райони | Всього міст | у т. ч. міста державного, республіканського та обласного значення | Райони в містах | Селища міського типу | Сільські ради | Сільські населені пункти |
|------------------------------|-----------|-------------|---|-----------------|----------------------|---------------|--------------------------|
| Первомайський район | 1 | | | | | 18 | 58 |
| Печенізький район | 1 | | | | 1 | 4 | 11 |
| Сахновщинський район | 1 | | | | 1 | 15 | 63 |
| Харківський район | 1 | 2 | | | 14 | 14 | 90 |
| Чугуївський район | 1 | | | | 6 | 13 | 34 |
| Шевченківський район | 1 | | | | 1 | 15 | 59 |
| Херсонська область | 18 | 9 | 3 | 3 | 30 | 259 | 660 |
| у тому числі : | | | | | | | |
| Херсон (міськрада) | | 1 | 1 | 3 | 4 | 1 | 9 |
| Каховка | | 1 | 1 | | | | |
| Нова Каховка (міськрада) | | 2 | 1 | | 1 | 1 | 8 |
| Бериславський район | 1 | 1 | | | 1 | 21 | 42 |
| Білозерський район | 1 | | | | 1 | 21 | 54 |
| Великолетиський район | 1 | | | | 1 | 6 | 12 |
| Великоолександрівський район | 1 | | | | 4 | 16 | 54 |
| Верхньорогачицький район | 1 | | | | 1 | 6 | 20 |

| Регіони, населені пункти | Райони | Всього міст | у т. ч. міста державного, республіканського та обласного значення | Райони в містах | Селища міського типу | Сільські ради | Сільські населені пункти |
|----------------------------|--------|-------------|---|-----------------|----------------------|---------------|--------------------------|
| Високопільський район | 1 | | | | 2 | 10 | 36 |
| Генічеський район | 1 | 1 | | | 2 | 17 | 65 |
| Голопристанський район | 1 | 1 | | | | 21 | 52 |
| Горностаївський район | 1 | | | | 1 | 12 | 28 |
| Іванівський район | 1 | | | | 1 | 14 | 27 |
| Каланчацький район | 1 | | | | 2 | 10 | 20 |
| Каховський район | 1 | | | | | 18 | 44 |
| Нижньосірогоський район | 1 | | | | 1 | 13 | 24 |
| Нововоронцовський район | 1 | | | | 1 | 12 | 19 |
| Новотроїцький район | 1 | | | | 2 | 17 | 42 |
| Скадовський район | 1 | 1 | | | 1 | 13 | 37 |
| Цюрупинський район | 1 | 1 | | | 2 | 12 | 28 |
| Чаплинський район | 1 | | | | 2 | 18 | 39 |
| <u>Хмельницька область</u> | 20 | 13 | 6 | | 24 | 563 | 1416 |
| у тому числі : | | | | | | | |
| Хмельницький | | 1 | 1 | | | | |
| Кам'янець-Подільський | | 1 | 1 | | | | |

| Регіони, населені пункти | Райони | Всього міст | у т. ч. міста державного, республіканського та обласного значення | Райони в містах | Селища міського типу | Сільські ради | Сільські населені пункти |
|-----------------------------|--------|-------------|---|-----------------|----------------------|---------------|--------------------------|
| Нетішин | | 1 | 1 | | | | |
| Славута | | 1 | 1 | | | | |
| Шепетівка | | 1 | 1 | | | | |
| Старокостянтинів | | 1 | 1 | | | | |
| Білогірський район | 1 | | | | 2 | 23 | 72 |
| Віньковецький район | 1 | | | | 1 | 17 | 35 |
| Волочиський район | 1 | 1 | | | 2 | 38 | 86 |
| Городоцький район | 1 | 1 | | | 1 | 29 | 72 |
| Деражнянський район | 1 | 1 | | | 2 | 27 | 59 |
| Дунаєвецький район | 1 | 1 | | | 2 | 42 | 83 |
| Ізяславський район | 1 | 1 | | | | 29 | 91 |
| Кам'янець-Подільський район | 1 | | | | 1 | 42 | 121 |
| Красилівський район | 1 | 1 | | | 1 | 35 | 93 |
| Летичівський район | 1 | | | | 2 | 19 | 56 |
| Новоушицький район | 1 | | | | 1 | 21 | 58 |
| Полонський район | 1 | 1 | | | 1 | 17 | 45 |
| Славутський район | 1 | | | | | 36 | 79 |

| Регіони, населені пункти | Райони | Всього міст | у т. ч. міста державного, республіканського та обласного значення | Райони в містах | Селища міського типу | Сільські ради | Сільські населені пункти |
|-----------------------------|--------|-------------|---|-----------------|----------------------|---------------|--------------------------|
| Старокостянтинівський район | 1 | | | | | 28 | 97 |
| Старосинявський район | 1 | | | | 1 | 16 | 44 |
| Теофіпольський район | 1 | | | | 2 | 22 | 53 |
| Хмельницький район | 1 | | | | 1 | 38 | 77 |
| Чемеровецький район | 1 | | | | 2 | 33 | 68 |
| Шепетівський район | 1 | | | | 1 | 22 | 68 |
| Ярмолинський район | 1 | | | | 1 | 29 | 59 |
| Черкаська область | 20 | 16 | 6 | 2 | 15 | 524 | 826 |
| у тому числі : | | | | | | | |
| Черкаси (міськрада) | | 1 | 1 | 2 | | | 1 |
| Ватутіне (міськрада) | | 1 | 1 | | | | 1 |
| Канів | | 1 | 1 | | | | |
| Золотоноша (міськрада) | | 1 | 1 | | | | 3 |
| Сміла (міськрада) | | 1 | 1 | | | | 1 |
| Умань | | 1 | 1 | | | | |
| Городищенський район | 1 | 1 | | | 2 | 17 | 29 |
| Драбівський район | 1 | | | | 2 | 31 | 49 |
| Жашківський район | 1 | 1 | | | | 31 | 37 |

| Регіони, населені пункти | Райони | Всього міст | у т. ч. міста державного, республіканського та обласного значення | Райони в містах | Селища міського типу | Сільські ради | Сільські населені пункти |
|------------------------------|--------|-------------|---|-----------------|----------------------|---------------|--------------------------|
| Звенигородський район | 1 | 1 | | | | 27 | 39 |
| Золотоніський район | 1 | | | | | 34 | 60 |
| Кам'янський район | 1 | 1 | | | | 18 | 29 |
| Канівський район | 1 | | | | | 29 | 60 |
| Катеринопільський район | 1 | | | | 2 | 22 | 31 |
| Корсунь-Шевченківський район | 1 | 1 | | | 1 | 23 | 52 |
| Лисянський район | 1 | | | | 1 | 27 | 38 |
| Маньківський район | 1 | | | | 2 | 21 | 29 |
| Монастирщанський район | 1 | 1 | | | 1 | 28 | 41 |
| Смілянський район | 1 | | | | | 23 | 37 |
| Тальнівський район | 1 | 1 | | | | 27 | 42 |
| Уманський район | 1 | | | | 1 | 49 | 52 |
| Христинівський район | 1 | 1 | | | 1 | 21 | 33 |
| Черкаський район | 1 | | | | 1 | 22 | 38 |
| Чигиринський район | 1 | 1 | | | | 18 | 36 |

| Регіони, населені пункти | Райони | Всього міст | у т. ч. міста державного, республіканського та обласного значення | Райони в містах | Селища міського типу | Сільські ради | Сільські населені пункти |
|----------------------------|--------|-------------|---|-----------------|----------------------|---------------|--------------------------|
| Чорнобаївський район | 1 | | | | 1 | 29 | 52 |
| Шполянський район | 1 | 1 | | | | 27 | 36 |
| <u>Чернівецька область</u> | 11 | 11 | 2 | 3 | 8 | 252 | 398 |
| у тому числі : | | | | | | | |
| Чернівці | | 1 | 1 | 3 | | | |
| Новодністровськ | | 1 | 1 | | | | |
| Вижницький район | 1 | 2 | | | 1 | 14 | 31 |
| Герцаївський район | 1 | 1 | | | | 13 | 23 |
| Глибоцький район | 1 | | | | 1 | 24 | 37 |
| Заставнівський район | 1 | 1 | | | 1 | 32 | 37 |
| Кельменецький район | 1 | | | | 1 | 24 | 32 |
| Кіцманський район | 1 | 1 | | | 2 | 26 | 42 |
| Новоселицький район | 1 | 1 | | | | 30 | 42 |
| Путильський район | 1 | | | | 1 | 13 | 50 |
| Сокирянський район | 1 | 1 | | | | 21 | 28 |
| Сторожинецький район | 1 | 1 | | | 1 | 24 | 38 |
| Хотинський район | 1 | 1 | | | | 31 | 38 |

| Регіони, населені пункти | Райони | Всього міст | у т. ч. міста державного, республіканського та обласного значення | Райони в містах | Селища міського типу | Сільські ради | Сільські населені пункти |
|-----------------------------|--------|-------------|---|-----------------|----------------------|---------------|--------------------------|
| <u>Чернігівська область</u> | 22 | 15 | 3 | 2 | 30 | 524 | 1498 |
| у тому числі : | | | | | | | |
| Чернігів | | 1 | 1 | 2 | | | |
| Ніжин | | 1 | 1 | | | | |
| Прилуки | | 1 | 1 | | | | |
| Бахмацький район | 1 | 1 | | | 2 | 20 | 80 |
| Бобровицький район | 1 | 1 | | | | 24 | 53 |
| Борзнянський район | 1 | 1 | | | | 26 | 62 |
| Варвинський район | 1 | | | | 1 | 14 | 29 |
| Городнянський район | 1 | 1 | | | | 30 | 78 |
| Ічнянський район | 1 | 1 | | | 2 | 27 | 74 |
| Козелецький район | 1 | 1 | | | 2 | 39 | 108 |
| Коропський район | 1 | | | | 2 | 25 | 65 |
| Корюківський район | 1 | 1 | | | 1 | 20 | 77 |
| Куликівський район | 1 | | | | 1 | 16 | 24 |
| Менський район | 1 | 1 | | | 2 | 23 | 53 |
| Ніжинський район | 1 | | | | 1 | 29 | 72 |
| Новгород-Сіверський район | 1 | 1 | | | | 25 | 94 |

| Регіони, населені пункти | Райони | Всього міст | у т. ч. міста державного, республіканського та обласного значення | Райони в містах | Селища міського типу | Сільські ради | Сільські населені пункти |
|--------------------------|--------|-------------|---|-----------------|----------------------|---------------|--------------------------|
| Носівський район | 1 | 1 | | | | 16 | 47 |
| Прилуцький район | 1 | | | | 3 | 38 | 96 |
| Ріпкинський район | 1 | | | | 5 | 27 | 113 |
| Семенівський район | 1 | 1 | | | | 17 | 80 |
| Сосницький район | 1 | | | | 1 | 18 | 42 |
| Срібнянський район | 1 | | | | 2 | 11 | 28 |
| Талалаївський район | 1 | | | | 1 | 13 | 44 |
| Чернігівський район | 1 | | | | 4 | 42 | 122 |
| Щорський район | 1 | 1 | | | | 24 | 57 |



Розділ 3.

**Основні передумови,
обмеження та проблеми
використання території України
як база для розробки
концептуальної моделі
адміністративно-
територіального
устрою**

МИКОЛАЇВ

3.1. Основні передумови використання території

До основних передумов використання території України, які сприятимуть її розвитку та повинні бути враховані при розробці концептуальної моделі адміністративно-територіального устрою, відносяться:

надзвичайно вигідне геостратегічне та геоекономічне положення країни в центрі Європи, на перетині головних транс-континентальних ліній розвитку "Захід-Схід" та "Північ-Південь", завдяки чому Україна має найвищий в Європі коефіцієнт транзитності;

розвинутий науково-технічний та інтелектуальний потенціал;

значні запаси різноманітних мінеральних ресурсів (майже 8 тисяч родовищ близько 100 видів корисних копалин);

сприятливі для життєдіяльності людини природно-кліматичні умови; сприятливий якісний стан та висока біопродуктивність земельних угідь. В їх складі 8 % світових запасів чорноземних ґрунтів та інші особливо цінні продуктивні землі, які займають 14,2 млн га (майже чверть території країни);

наявність висококваліфікованих трудових ресурсів;

потужна багатогалузева виробнича база, що містить основні галузі промисловості і, зокрема, такі наукоємні інвестиційно-спроможні галузі, як авіакосмічна, автомобілебудування, важке машинобудування, верстатобудування, інструментальна, промисловість засобів зв'язку та складної апаратури, радіоелектронна, суднобудування;

наявність значної кількості підприємств (у тому числі наукоємних галузей), що при реалізації інноваційної моделі економічного зростання створює передумови для утвердження України як високотехнологічної держави;

розвинута мережа населених пунктів, у складі якої 448 міст (зокрема, 5 – з населенням понад 1 млн осіб, 4 – від 500 до 1 000 тис., 16 – від 250 до 500 тис., 22 – від 100 до 250 тис. осіб), 894 селища та 28,7 тис. сіл, значна частина яких має вигідне економіко-географічне положення, що підвищує потенціал їх розвитку;

наявність потужних ліній та вузлів соціально-економічного розвитку, які в значній мірі концентрують населення і основні

фонди та визначають існуюче і майбутнє тяжіння інвестицій та планувальну організацію території. Серед них найбільшим потенціалом розвитку відзначаються головна ріка країни Дніпро, морське узбережжя, багатоканальні смуги комунікаційної інфраструктури на широтних та меридіональних напрямках, що зв'язують Україну з Атлантичним і Тихим океанами, з Балтикою та Чорним і Середземним морями, а також розташовані на їх перетині найбільші міста і міські агломерації. Визначена перспективність подальшого нарощування цього опорного каркасу території країни на напрямках "Північ-Південь" і особливо "Захід-Схід", де формується мережа міжнародних транспортних коридорів;

висока забезпеченість основних галузей господарства земельними ресурсами (в 3-4 рази вища, ніж у західноєвропейських країнах), що забезпечуватиме їх розвиток практично без відведення нових територій;

значні масштаби вільних виробничих площ, що дозволяє нарощувати виробництво з відносно незначними витратами;

більш як 1000-кілометрова смуга узбережжя теплих морів, різноманітність та яскрава регіональна своєрідність природних та культурних ландшафтів, визначні пам'ятки історії та архітектури, інші значні оздоровчо-рекреаційні та туристські ресурси світового значення. В цілому існуючі й потенційні території та об'єкти природно-заповідного фонду, лікувально-оздоровчі й рекреаційні території, землі історико-культурного призначення займають майже чверть території країни;

високий рівень розвитку інженерно-транспортної інфраструктури, яка за щільністю наближається до середньоєвропейського.

3.2. Обмеження та проблеми використання території України

До обмежень і проблем використання території України, які ускладнюють реалізацію зазначених вище передумов і регламентують можливі напрямки майбутнього використання й планувальної організації території України і регіонів, належать:

несприятлива демографічна ситуація в країні, що продовжує невпинне старіння населення (особливо в Дніпропет-

ровській, Донецькій, Запорізькій, Луганській, Харківській областях, Автономній Республіці Крим і м. Києві) та зростання демографічного навантаження на осіб працездатного віку (на 1000 з них припадає 749 осіб непрацездатного віку, а в сільській місцевості навіть 994), особливо в Дніпропетровській, Запорізькій, Одеській, Харківській областях та Автономній Республіці Крим;

деформована структура народногосподарського комплексу з переважанням виробництв, зорієнтованих на первинну переробку сировини, на виробництво засобів виробництва з відсталими ресурсозатратними, екологічно небезпечними технологіями та значним зношенням основних фондів. Ступінь зношення виробничих основних фондів у 1999 р. становив 47,9 %, з них у промисловості – 48,2 %, сільському господарстві – 49,6 %, будівництві – 42,8%. Майже 96 % потужностей теплової енергетики відпрацювали свій термін. Все це посилює тиск на довкілля (техногенне навантаження в Україні у 4-5 разів перевищує рівень аналогічних показників розвинених держав);

високий ступінь забруднення довкілля та природно-техногенної небезпеки. Проведений аналіз сукупності відповідних факторів показав, що переважна частина території країни відзначається наявністю пов'язаних з цим обмежень. В цілому території з надзвичайно порушеною екологічною рівновагою, де виникла загроза здоров'ю та життю населення, збереженню цінних природних комплексів, займають близько 1/4 площі країни (в тому числі до 10 % – території з катастрофічним екологічним станом: зона відчуження та обов'язкового відселення, що виникла у зв'язку з аварією на ЧАЕС, ареали розміщення старопромислових багатопрофільних комплексів Донбасу, Промислового Придніпров'я, Криворіжжя, а також Армянсько-Красноперекіпського промислового вузла, великі міста та прилеглі до них території тощо); майже 1/2 – це території з помірним забрудненням природного середовища (Закарпаття, значна частина Полтавської, Чернігівської, Сумської, Тернопільської, Хмельницької областей). Найвищий рівень природно-техногенної небезпеки склався в Київській, Дніпропетровській, Одеській, Львівській, Запорізькій областях. Це зумовлено тим, що:

а) радіаційно забруднені внаслідок аварії на ЧАЕС тери-

торії займають 9 % площі України, перш за все в Житомирській (70 %) та північних районах Київської областей (15 %);

б) загальні викиди шкідливих речовин в атмосферне повітря у 1999 р. склали 5,9 млн т (найбільше в Донецькій, Дніпропетровській, Луганській, Запорізькій областях), скидання забруднених зворотних вод у природні поверхневі водні об'єкти – 3,9 млрд м³ (переважно в Донецькій, Дніпропетровській, Запорізькій, Луганській, Одеській областях та м. Києві), кількість випадків аварійного забруднення довкілля та надзвичайних екологічних ситуацій – 143. Вода практично всіх поверхневих водоймищ, які є джерелами господарсько-питного водопостачання, наближається за рівнем забруднення до III класу якості (висока ступінь забруднення). Значні площі забруднення підземних вод пестицидами охоплюють більшу частину областей Південного регіону, повністю Черкаську область, частково Донбас, Дніпропетровську, Київську, Кіровоградську, Львівську, Чернігівську області. Найбільше забруднених ділянок у Криму;

в) загальна маса промислових відходів на території країни перевищує 15 млрд т, при щорічному накопиченні близько 1 млрд т. До категорії високотоксичних, знешкодження яких не вирішено, належить майже 2 % загальної кількості існуючих промислових відходів;

г) широке застосування відкритого способу добування корисних копалин призвело до знищення ґрунтового покриву та порушення земель; їх площа – приблизно 165 тис. га;

ґ) сейсмонебезпечні території займають 123,7 тис. км² (1/5 площі країни) і на них проживає 10,9 млн осіб (22 % всього населення України). Найбільше цих територій в Одеській, Закарпатській, Івано-Франківській, Хмельницькій, Вінницькій областях, в Автономній Республіці Крим;

д) підтоплено 88,5 тис. км² (15 % площі країни), найбільше їх у Житомирській, Волинській, Рівненській, Чернігівській областях;

е) майже 2/5 території країни (229,3 тис. км²) уражені карстом, перш за все в Луганській, Волинській, Миколаївській, Рівненській, Донецькій областях. Зсувні процеси поширені на 2,2 тис. км², насамперед в Чернівецькій, Івано-Франківській, Закарпатській областях;

є) значні збитки державі завдають надзвичайні явища метеорологічного (найбільше в Тернопільській області) та гідрологічного (Закарпатська, Львівська, Волинська області) характеру. Загалом внаслідок надзвичайних ситуацій природного характеру збитки за 9 місяців 2000 р. склали майже 800 млн грн;

ж) в Україні функціонує близько 3 тис. вибухо-, пожежо- та хімічнонебезпечних об'єктів. Зони ймовірного хімічного зараження охоплюють 9 територій і в них проживає 44 % населення країни; можливі втрати становлять близько 2,0 млн чол. В зонах можливого ураження від існуючих АЕС, а це майже 20 тис. км², розташовано приблизно 500 населених пунктів з кількістю населення близько 1 млн чол.;

з) потенційну загрозу створює щільна мережа трубопровідного транспорту, технічний стан якого погіршується, що викликає збільшення кількості пов'язаних із цим надзвичайних ситуацій (з 19 у 1999 р. до 22 у 2000 р.);

и) зони можливого катастрофічного затоплення охоплюють 8,3 тис. км² території з населенням 1,8 млн чол., їх найбільше в Полтавській, Херсонській, Дніпропетровській, Київській областях;

і) наявність значних територій, використання яких законодавче регламентується у зв'язку з розташуванням об'єктів, які вимагають спеціального охоронного режиму господарювання на цих землях: санітарно-захисні, охоронні зони підприємств промисловості, транспорту та зв'язку, об'єктів природно-заповідного та історико-культурного призначення, курортів, водного фонду, водозаборів;

ї) недостатній рівень розвитку та незадовільний технічний стан соціальної і особливо інженерно-транспортної інфраструктури;

й) низька водозабезпеченість річковою водою (в 4 рази менше, ніж у середньому по Європі) при територіальній невідповідності водних ресурсів та водоемних виробництв: найбільший об'єм таких ресурсів (58 %) зосереджений в річках басейну Дунаю, де потреба у воді не перевищує 5 % загальнодержавного обсягу, найменший – в районах зосередження найбільших водокористувачів (Донбас, Криворіжжя, Крим, південні області);

к) недосконала структура землекористування з надзвичай-

но високим, економічно та екологічно необґрунтованим рівнем господарського (особливо сільськогосподарського) використання території, занадто великими площами та низькою щільністю забудови виробничих територій. Існуючі нормативи відведення земельних ділянок для потреб промисловості, транспорту, енергетики в 2,5 – 2,7 рази перевищують нормативи західноєвропейських країн.

Як показав аналіз, на більшій частині території України перераховані обмеження багаторазово накладаються, виділяючи території або особливо небезпечні для здоров'я та життя людини, або з заздалегідь визначеним (чинним законодавством та іншими нормативними документами) єдиним функціональним типом використання (об'єкти природно-заповідного, оздоровчо-рекреаційного та історико-культурного призначення, цінні сільськогосподарські угіддя тощо), або ж з чітко перерахованими у вищезгаданих нормативних документах видами діяльності (в зонах обмежень використання території).

Крім того, враховуються також правові та фінансові обмеження щодо можливостей розширення міської межі, які пов'язані з нормами Земельного кодексу, з набуттям фізичними та юридичними особами права власності на землю. Все це значно звужує можливості просторового маневру при плануванні території. Важливим обмежуючим чинником реалізації рішень з планування території є надмірна подрібненість системи адміністративно-територіального устрою країни, що унеможливує проведення сучасної регіональної політики, досягнення фінансово-економічної самодостатності територіальних громад, розкриття потенціалу місцевого самоврядування.

3.3. Напрями вдосконалення систем розселення та сталого розвитку населених пунктів

Концепція державної регіональної політики значну увагу приділяє проблемам планування та районування території України.

Розпорядженням Кабінету Міністрів України від 13 вересня 2001 р. "Про заходи щодо реалізації Концепції державної регіональної політики" вже до кінця першого кварталу 2002 р. передбачено розроблення проекту Закону України "Про Генеральну схему планування території України", а протягом 2003 р. підготовку проекту Концепції Генеральної схеми економічного районування України.

Вказані вище нормативні акти мають виключно важливе значення для розробки концептуальної моделі адміністративно-територіального устрою України.

Крім того, концептуальна модель адміністративно-територіального устрою України вимагає визначеності з основними напрямами вдосконалення систем розселення та сталого розвитку населених пунктів.

Головна мета удосконалення розселення полягає у створенні містобудівних умов для забезпечення рівнодоступності кожного громадянина (незалежно від місця його проживання) до всіх видів культурно-побутових послуг та інших ресурсів, необхідних для повноцінного розвитку людини.

Системи розселення – це територіально зосереджені сукупності міських та сільських поселень, які об'єднуються розвиненими територіально-виробничими, трудовими та соціально-культурними зв'язками і внутрішньосистемною інженерно-транспортною інфраструктурою, взаємодоповненістю економічної бази та оздоровчо-рекреаційного господарства, спільністю проблем використання території і тяжіння до міста – системоформуючого центру.

Виходячи з цього, а також завдань сталого розвитку населених пунктів і з урахуванням адміністративно-територіального поділу України, економічного і соціального районування її території пропонується у Генеральній схемі виділяти три рівні систем розселення.

Відносно велика площа території України, особливості її історичного розвитку і географічного положення столиці –

м. Києва визначають доцільність виділення міжобласних систем розселення на базі регіональних народногосподарських комплексів.

Центрами цих систем є здебільшого найкрупніші багатофункціональні міста-мільйонери Харків, Дніпропетровськ, Одеса, Донецьк, а також Львів з потужним науково-виробничим і порівняно розвиненим соціально-культурним потенціалом.

Чисельність населення в зоні впливу центрів міжобласних систем розселення складає близько 3 млн чоловік.

Враховуючи периферійне розташування більшості центрів міжобласних систем, низьку щільність їх в західній частині України, а також те, що поза зонами їх впливу знаходиться майже 1/5 території та 1/7 населення країни, головним чином між Києвом, Одесою та Львовом, а також в Криму, доцільно сформувані ще дві системи цього рівня – Вінницьку та Кримську.

Обласні системи розселення формуються в межах відповідних областей.

Центрами цих систем є в більшості випадків великі багатогалузеві міста з населенням не менше 200-250 тис. чол., з розвиненим виробничим і соціально-культурним потенціалом.

Кількість жителів у зоні їх впливу складає близько 1 млн чоловік. Ці жителі розселяються здебільшого в зоні з 2-годинною транспортною доступністю центрів, в яких намічений розвиток комплексу установ обслуговування, що задовольняють спеціалізовані соціально-культурні запити населення.

Враховуючи ексцентричне територіальне розташування більшості обласних центрів, для забезпечення 1,5-годинної доступності населення до комплексу установ епізодичного, стандартного і частково спеціалізованого обслуговування передбачене формування мережі міжрайонних систем розселення.

Крім обласних центрів та міст державного значення, центрами ще 50 міжрайонних систем розселення мають бути, як правило, міста республіканського (Автономної Республіки Крим) чи обласного підпорядкування з мінімальною чисельністю населення 50 тис. чоловік, а зони їх впливу – 150 – 200 тис. чоловік.

У кожному з регіонів пропонується виділяти такі міжрай-

онні системи розселення:

Автономна Республіка Крим – п'ять міжрайонних систем розселення з центрами в містах Сімферополі, Ялті, Євпаторії, Джанкої, Феодосії та Керчі.

Вінницька область – чотири міжрайонні системи розселення з центрами у містах Вінниці, Жмеринці, Могилів-Подільському та Гайсині.

Волинська область – дві міжрайонні системи розселення з центрами у містах Луцьку та Ковелі.

Дніпропетровська область – чотири міжрайонні системи розселення з центрами в найбільш значних за чисельністю населення, економічним потенціалом, інвестиційною активністю містах Дніпропетровську, Кривому Розі, Нікополі та Павлограді.

Донецька область – чотири міжрайонні системи розселення з центрами в містах Донецьку, Маріуполі, Краматорську та Червоноармійську.

Житомирська область – три міжрайонні системи розселення з центрами у містах Житомирі, Коростені та Новоград-Волинському.

Закарпатська область – намічене формування двох міжрайонних систем розселення з центрами в містах Ужгороді та Хусті.

Запорізька область – чотири міжрайонні системи розселення з центрами в містах Запоріжжі, Бердянську, Мелітополі й Токмаку.

Івано-Франківська область – дві міжрайонні системи розселення з центрами в містах Івано-Франківську та Коломиї.

Київська область – дві міжрайонні системи розселення з центрами у містах Києві та Білій Церкві.

Кіровоградська область – дві міжрайонні системи розселення з центрами в містах Кіровограді та Олександрії.

Луганська область – намічено формування п'яти міжрайонних систем розселення з центрами в містах Луганську, Красному Лучі, Лисичанську, Сватовому та Старобільську.

Львівська область – три міжрайонні системи розселення з центрами у містах Львові, Дрогобичі та Червонограді.

Миколаївська область – три міжрайонні системи розселення з центрами у містах Миколаєві, Вознесенську та Первомайську.

Одеська область – три міжрайонні системи розселення з центрами у містах Одесі, Ізмаїлі та Котовську.

Полтавська область – три міжрайонні системи розселення з центрами в містах Полтаві, Кременчуці та Лубнах.

Рівненська область – дві міжрайонні системи розселення з центрами в містах Рівному та Сарнах.

Сумська область – три міжрайонні системи розселення з центрами в містах Суми, Конотопі, Шостці.

Тернопільська область – дві міжрайонні системи розселення з центрами в містах Тернополі та Чорткові.

Харківська область – чотири міжрайонні системи розселення з центрами у містах Харкові, Ізюмі, Куп'янську та Лозувій.

Херсонська область – три міжрайонні системи розселення з центрами в містах Херсоні, Каховці та Генічеську.

Хмельницька область – три міжрайонні системи розселення з центрами у містах Хмельницькому, Кам'янець-Подільському та Шепетівці.

Черкаська область – дві міжрайонні системи розселення з центрами у містах Черкаси та Умань.

Чернівецька область – одна міжрайонна система розселення з центром у місті Чернівці.

Чернігівська область – чотири міжрайонні системи розселення з центрами в містах Чернігові, Ніжині, Прилуках і в Новгород-Сіверському.

Перспективний розвиток сільської поселенської мережі у складі систем розселення передбачається в залежності від існуючого типу сільського розселення.

У районах, де переважає автономне рідконаселення розселення, передбачається поліпшення соціальної сфери шляхом подальшого розвитку мережі повсякденного обслуговування, особливо там, де ці об'єкти повністю відсутні, та відновлення і розвитку пересувних засобів обслуговування. Насамперед це стосується районів, де радіус доступності до райцентру перевищує 30 км. До таких районів віднесені Ленінський, Сакський, Красногвардійський, Джанкойський та Чорноморський Автономної Республіки Крим.

У районах, де переважає автономний характер розселення, передбачається розширити набір об'єктів періодичного обслуговування та удосконалювати його мережу, а також забезпе-

чити всі села повним набором об'єктів повсякденного попиту. Особливо там, де вони відсутні повністю. Це стосується сільських населених пунктів Хмельницької області, частини сіл Дніпропетровської, Донецької, Запорізької, Луганської та переважної більшості сіл Миколаївської, Херсонської та Одеської областей.

У районах з переважаючим дисперсним розселенням рекомендується подальший розвиток дорожньо-транспортної інфраструктури та застосування пересувних засобів обслуговування. У першу чергу це повинно здійснюватись в районах, де радіуси доступності до райцентру перевищують 30 км та відсутня стала транспортна мережа.

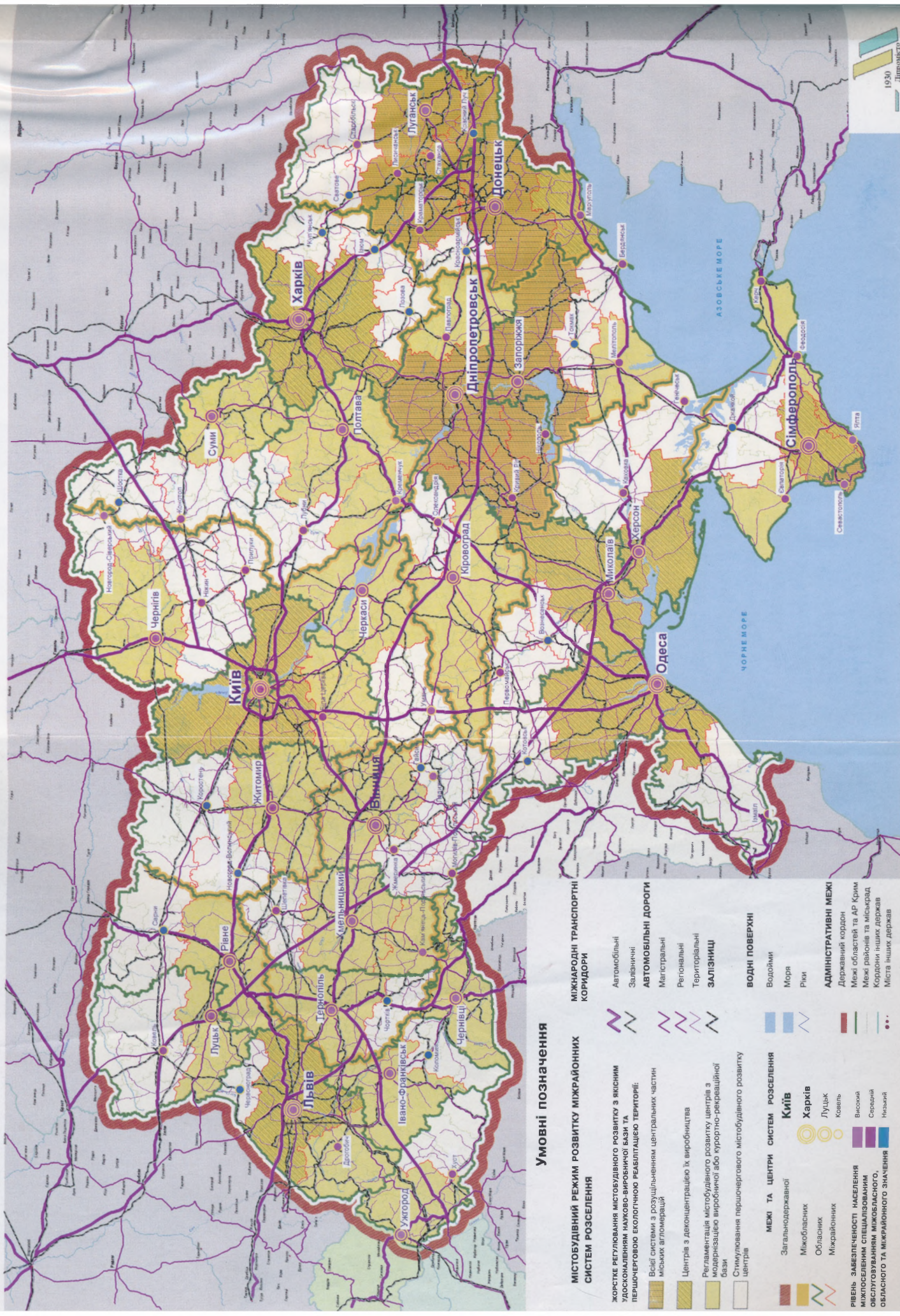
Особливо актуально це для районів з дисперсним розселенням Івано-Франківської області, Тячівського та Рахівського районів Закарпатської області, південно-західної (гірської) частини Львівської та центру Тернопільської області, центральних та південних районів Рівненської області та південно-східних районів Волинської області.

У приміських зонах великих міст передбачається удосконалювати систему періодичного обслуговування, забезпечуючи задовільну транспортну доступність цих об'єктів.

Крім того, кожне село повинно бути забезпечене об'єктами повсякденного попиту. Це стосується районів: південно-західного Криму, більшості сіл Львівської, Тернопільської, Житомирської, Кіровоградської, Дніпропетровської, Донецької, Запорізької та Луганської областей, більшості районів Вінницької, Київської, Черкаської, Чернігівської, Сумської та Полтавської областей.

ГЕНЕРАЛЬНА СХЕМА ПЛАНУВАННЯ ТЕРИТОРІЇ УКРАЇНИ

СИСТЕМИ РОЗСЕЛЕННЯ



Умовні позначення

- МІСТОВУДІВНИЙ РЕЖИМ РОЗВИТКУ МІЖРАЙОННИХ СИСТЕМ РОЗСЕЛЕННЯ**
 - Жорстке регулювання містобудівного розвитку з якісним удосконаленням науково-виробничої бази та першочерговою екологічною реабілітацією території
 - Всесі системи з розсушенням центральних частин міських агломерацій
 - Центри з деконцентрацією їх виробництва
 - Регламентация містобудівного розвитку центрів з модернізацією виробничої або курортно-рекреаційної бази
 - Стимулювання першочергового містобудівного розвитку центрів
- МІЖРАЙОННІ ТРАНСПОРТНІ КОРИДОРИ**
 - Автомобільні
 - Залізничні
- АВТОМОБІЛЬНІ ДОРОГИ**
 - Магістральні
 - Регіональні
 - Територіальні
- ЗАЛІЗНИЦІ**
- ВОДНІ ПОВЕРХНІ**
 - Водойми
 - Моря
 - Ріки
- МЕЖІ ТА ЦЕНТРИ СИСТЕМ РОЗСЕЛЕННЯ**
 - Загальнодержавної
 - Міжобласних
 - Оblasних
 - Мікрайонних
- КІЇВ**
 - Харків
 - Львів
 - Ковель
- РІВЕНЬ ЗАБЕЗПЕЧЕНОСТІ НАСЕЛЕННЯ МІКРОПОВЕРХНЯМИ СПЕЦІАЛІЗОВАНИМ ОБСЛУГОВУВАННЯМ МІКРООБЛАСТНОГО, ОБЛАСТНОГО ТА МІЖРАЙОННОГО ЗНАЧЕННЯ**
 - Високий
 - Середній
 - Низький
- АДМІНІСТРАТИВНІ МЕЖІ**
 - Державний кордон
 - Межі областей та АР Крим
 - Межі районів та міських районів інших держав
 - Міста інших держав

Розділ 4.

Картографічне моделювання деяких питань адміністративно-територіального устрою України



4.1. Загальні положення

Картографічне моделювання адміністративно-територіального устрою України містить наступні матеріали:

схема існуючого адміністративно-територіального устрою України;

адміністративно-територіальна карта Драбівського району Черкаської області;

набір карт із застосуванням критерію відбору за кількістю населення в районах України;

набір карт із застосуванням критерію відбору за кількістю населення в містах обласного значення України;

набір карт із застосуванням критерію відбору за кількістю населення в містах України;

набір карт із застосуванням критерію відбору за кількістю населення в селищах України.

Схема існуючого адміністративно-територіального устрою України

Існуюча схема адміністративно-територіального устрою України являє собою складну неупорядковану чотирирівневу ієрархічну структуру. Так, одні й ті ж адміністративно-територіальні одиниці (міста районного значення, селищні та сільські ради) можуть належати як до третього, так і до четвертого рівня ієрархії. Відсутність в адміністративно-територіальному устрої України найнижчого базового рівня та різноманіття адміністративно-територіальних одиниць третього та четвертого рівнів (міста районного значення, селищні ради, сільські ради) ускладнюють адміністративно-територіальну схему по горизонталі. Це спричинило певну плутанину в поняттях "адміністративно-територіальна одиниця" та "населений пункт", наприклад, сільська рада та село, селищна рада та селище сільського типу або селище міського типу; місто обласного значення чи місто районного значення як адміністративно-територіальні одиниці та місто як населений пункт. Це обумовило й те, що в Конституції України в статті

133 до адміністративно-територіальних одиниць віднесені населені пункти: селища та села, а такі адміністративно-територіальні одиниці, як сільська або селищна рада взагалі випали з цього переліку.

Анклави та багатополіусність – характерні ознаки існуючого адміністративно-територіального устрою

Для існуючого адміністративно-територіального устрою характерні такі особливості, як існування численних анклавів, багатополіусність, черезсмужність та багатосмужність. Яскравим прикладом таких територій, як анклав, є селище Коцюбинське, яке ~~повністю~~ ^{весь мі} входить в ~~середину~~ ^{середину} м. Києва, чи місто Славутич Київської області на території Чернігівської. На адміністративно-територіальній карті Драбівського району Черкаської області можна побачити анклави територій Рецюкінщевської, Безбородьківської та Левченківської сільських рад, які не мають спільних меж зі своїми титульними територіями.

Делімітація та демаркація меж адміністративно-територіальних одиниць

Досі ще нема точних меж сільських рад, районів, областей та, як наслідок цього, не визначені точні площі цих адміністративно-територіальних одиниць. На адміністративно-територіальній карті Драбівського району Черкаської області наведено дані площі району за матеріалами землеустрою та за даними точних геодезичних вимірювань, які виконало в 2000 р. Українське державне аерогеодезичне підприємство. Різниця у вимірах досягає 60 гектарів.

Різниці у визначенні площ сільських рад досягають величини у 200 гектарів по країні.

Враховуючи, що масове розпаювання земель, яке проводиться в Україні, характеризується в середньому паєм розміром 3-4 гектари, особливого значення набуває вирішен-

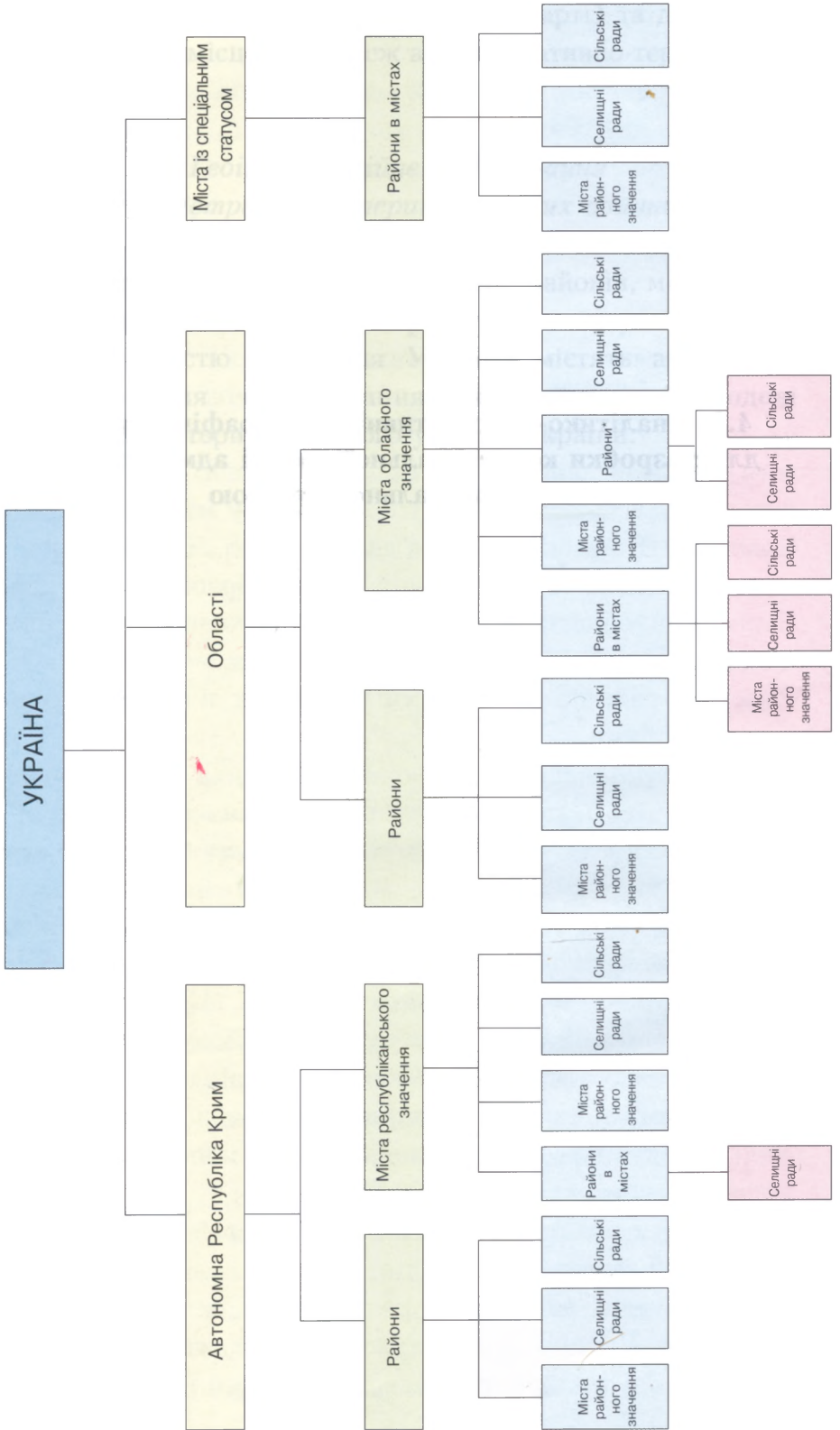
ня проблеми делімітації (визначення на карті) та демаркації (закріплення на місцевості) меж адміністративно-територіальних одиниць.

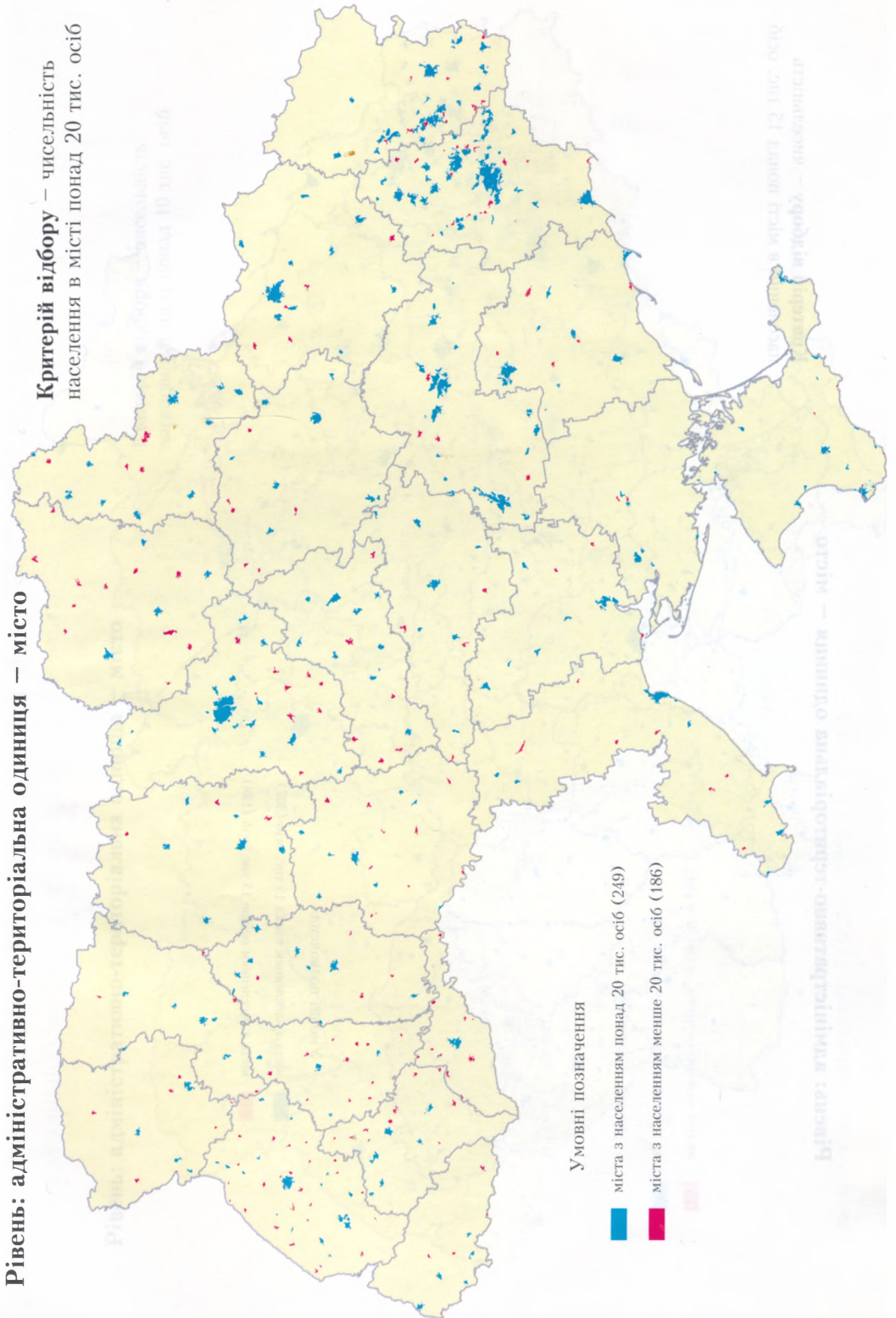
*Геоінформаційне моделювання
адміністративно-територіальних одиниць*

Картографічні матеріали (набір карт районів, міст обласного значення, міст та селищ України) із застосуванням критерію за кількістю населення України містять аналітичну інформацію для опрацювання концептуальної моделі адміністративно-територіального устрою України.

**4.2. Аналітико-ілюстративні картографічні матеріали
для розробки концептуальної моделі адміністративно-
територіального устрою**

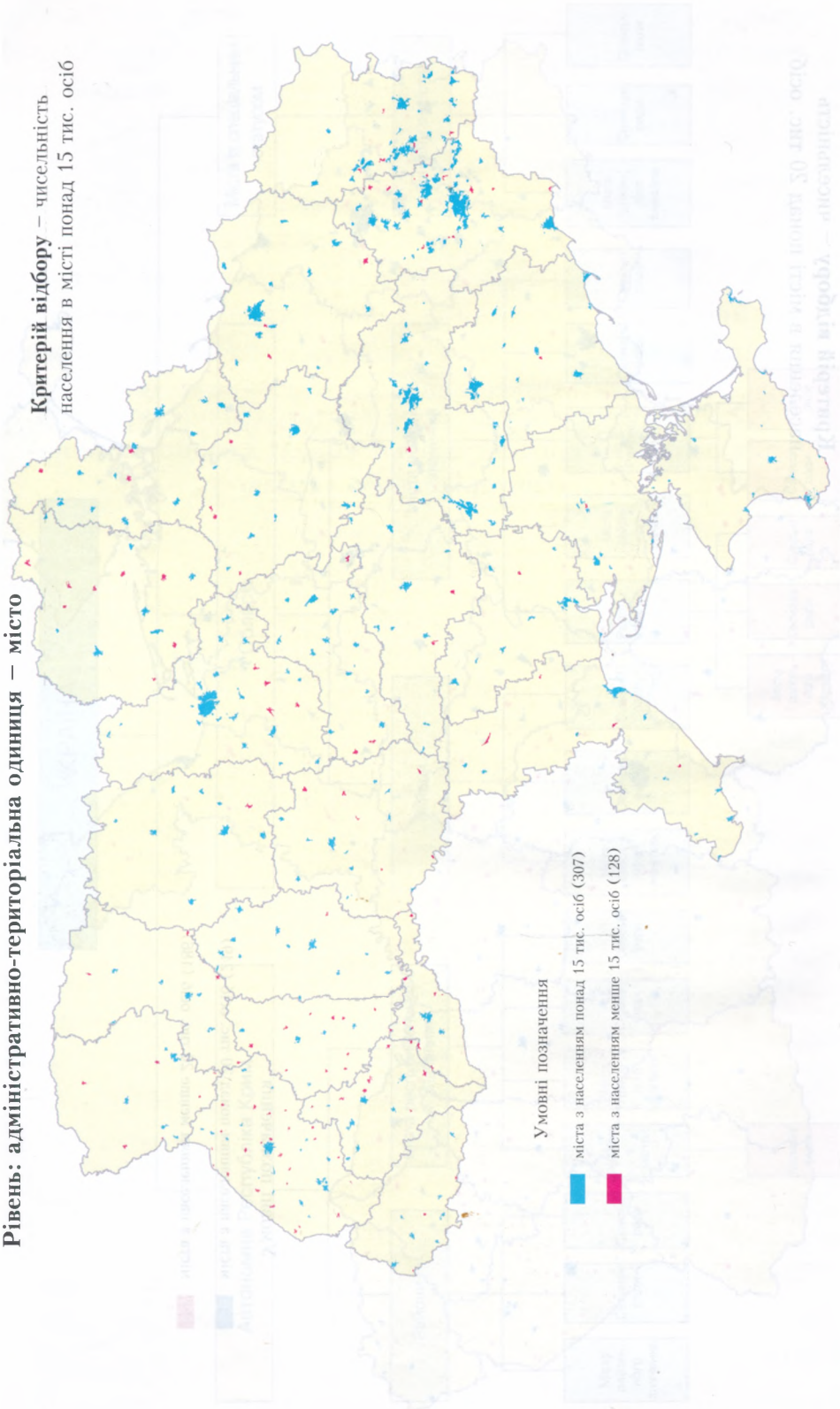
Схема адміністративно-територіального устрою України

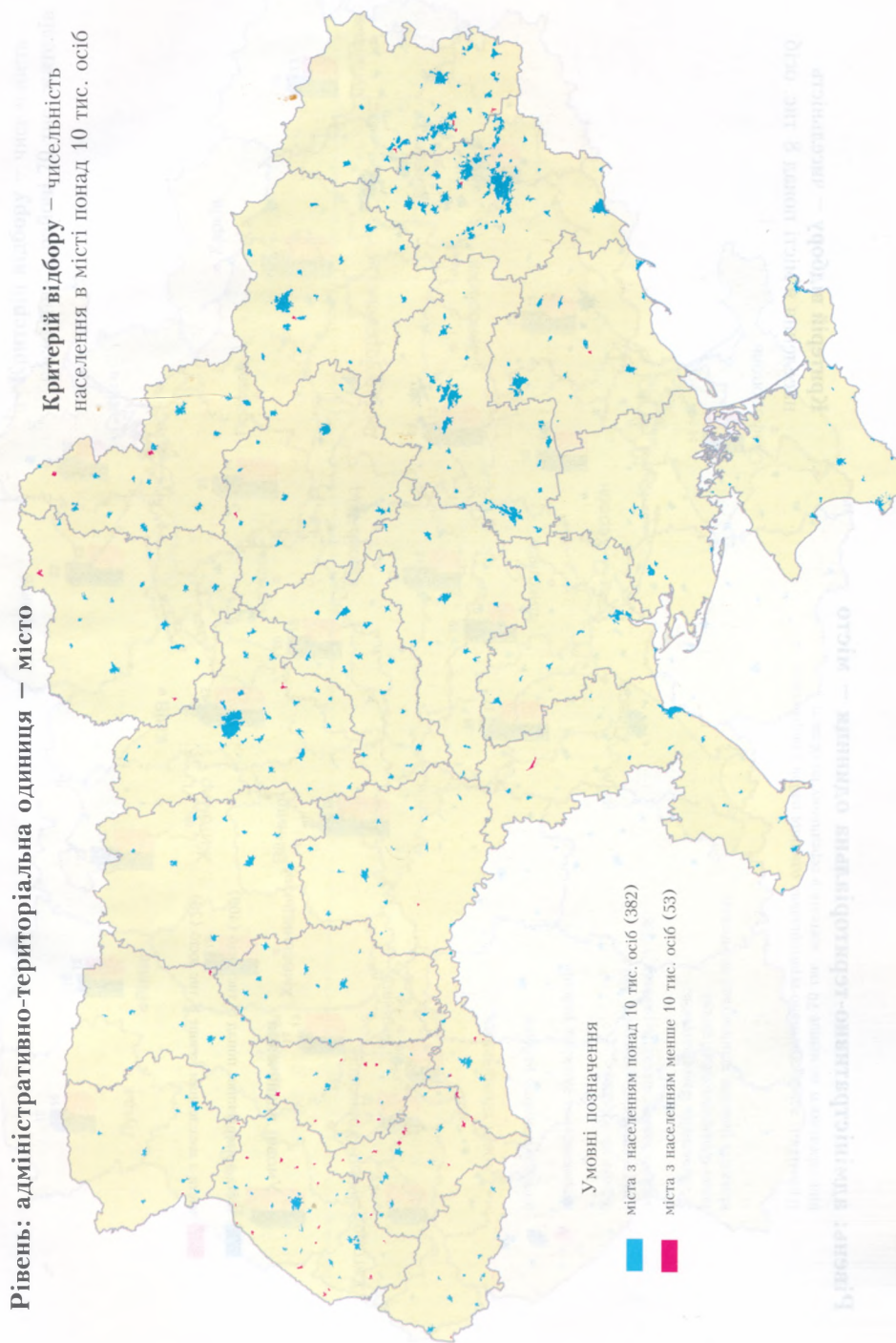


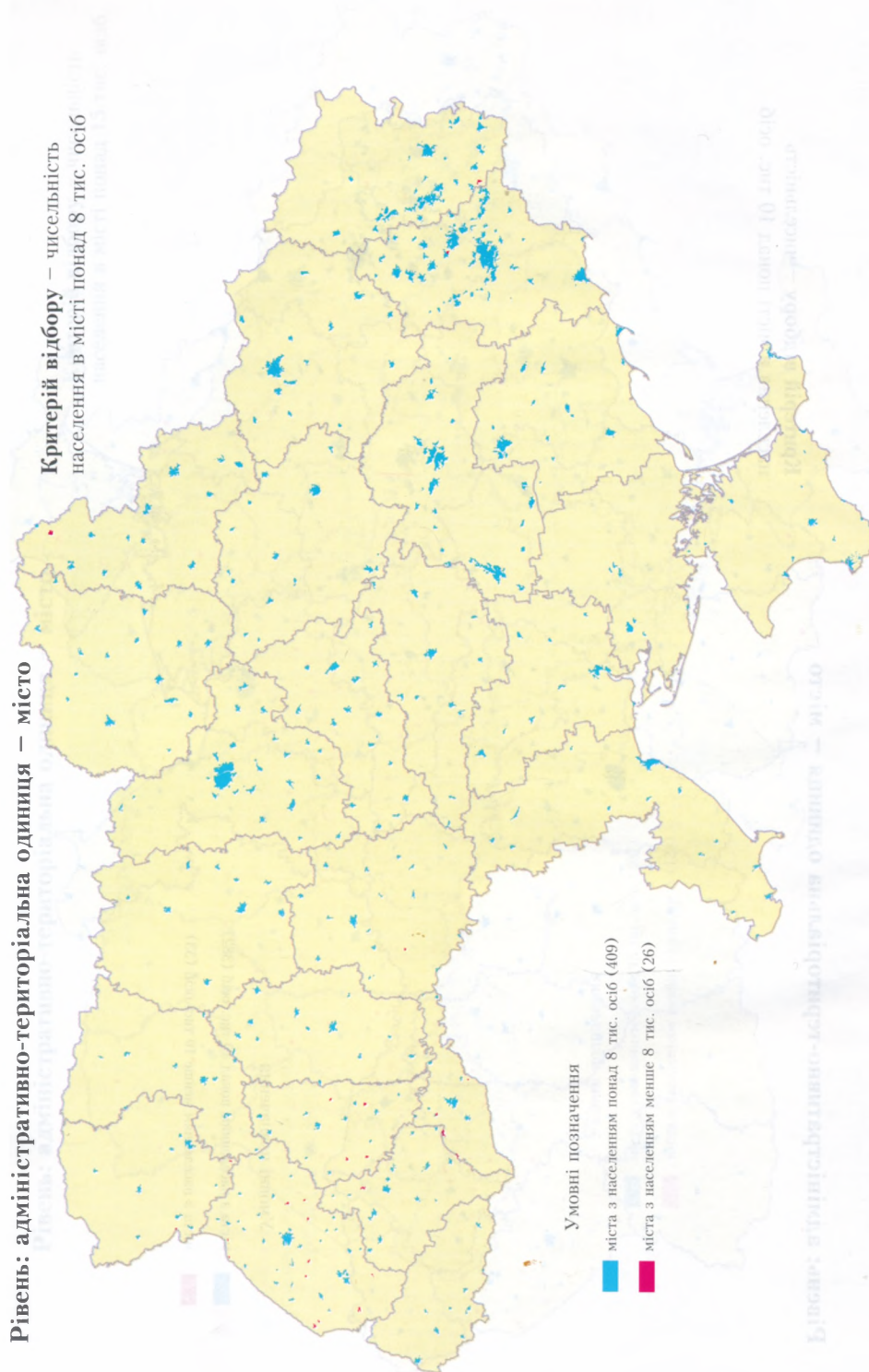


Рівень: адміністративно-територіальна одиниця – місто

Критерій відбору – чисельність населення в місті понад 15 тис. осіб

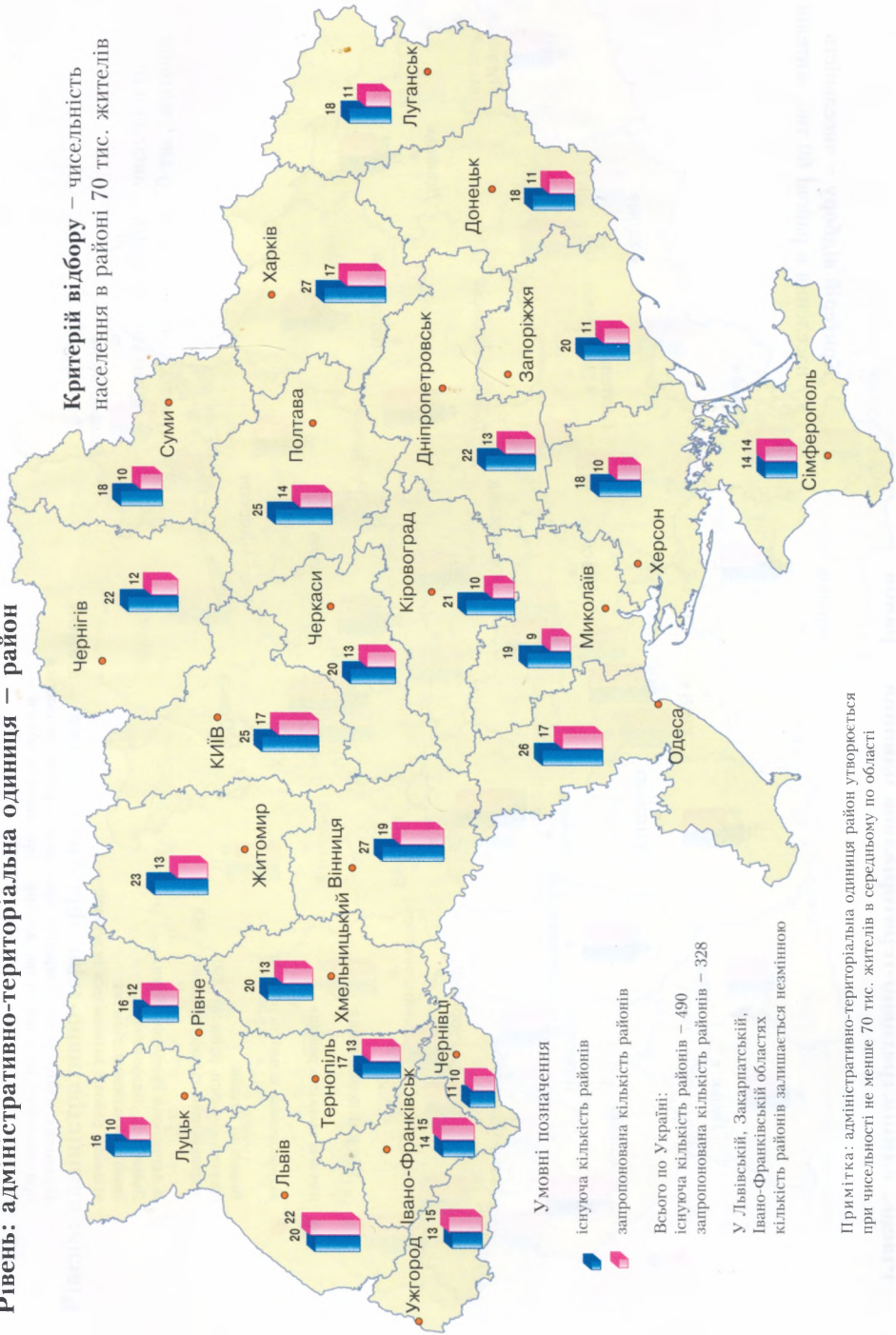






Рівень: адміністративно-територіальна одиниця – район

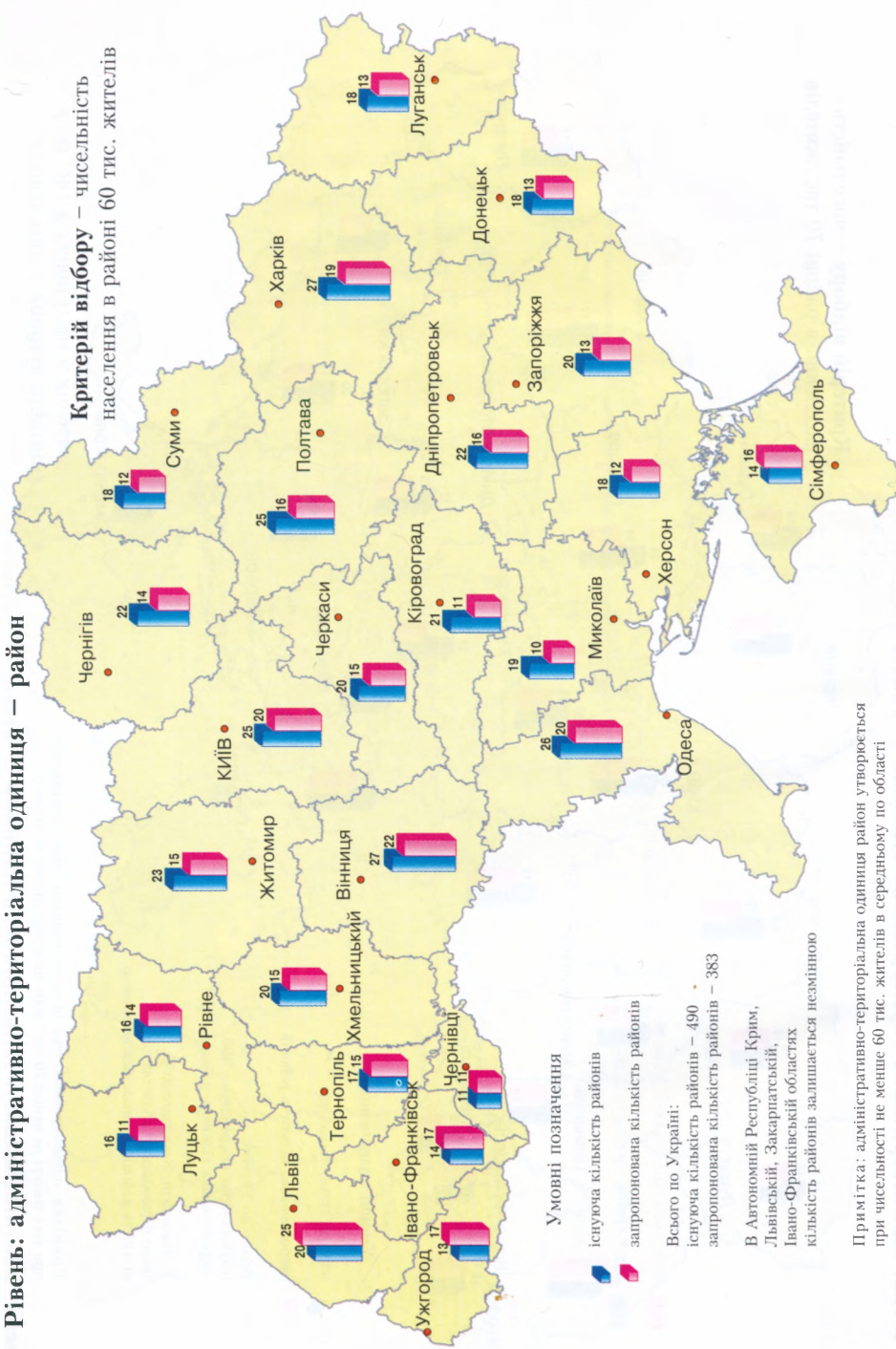
Критерій відбору – чисельність населення в районі 70 тис. жителів



Примітка: адміністративно-територіальна одиниця район утворюється при чисельності не менше 70 тис. жителів в середньому по області

Рівень: адміністративно-територіальна одиниця – район

Критерій відбору – чисельність населення в районі 60 тис. жителів



Умовні позначення

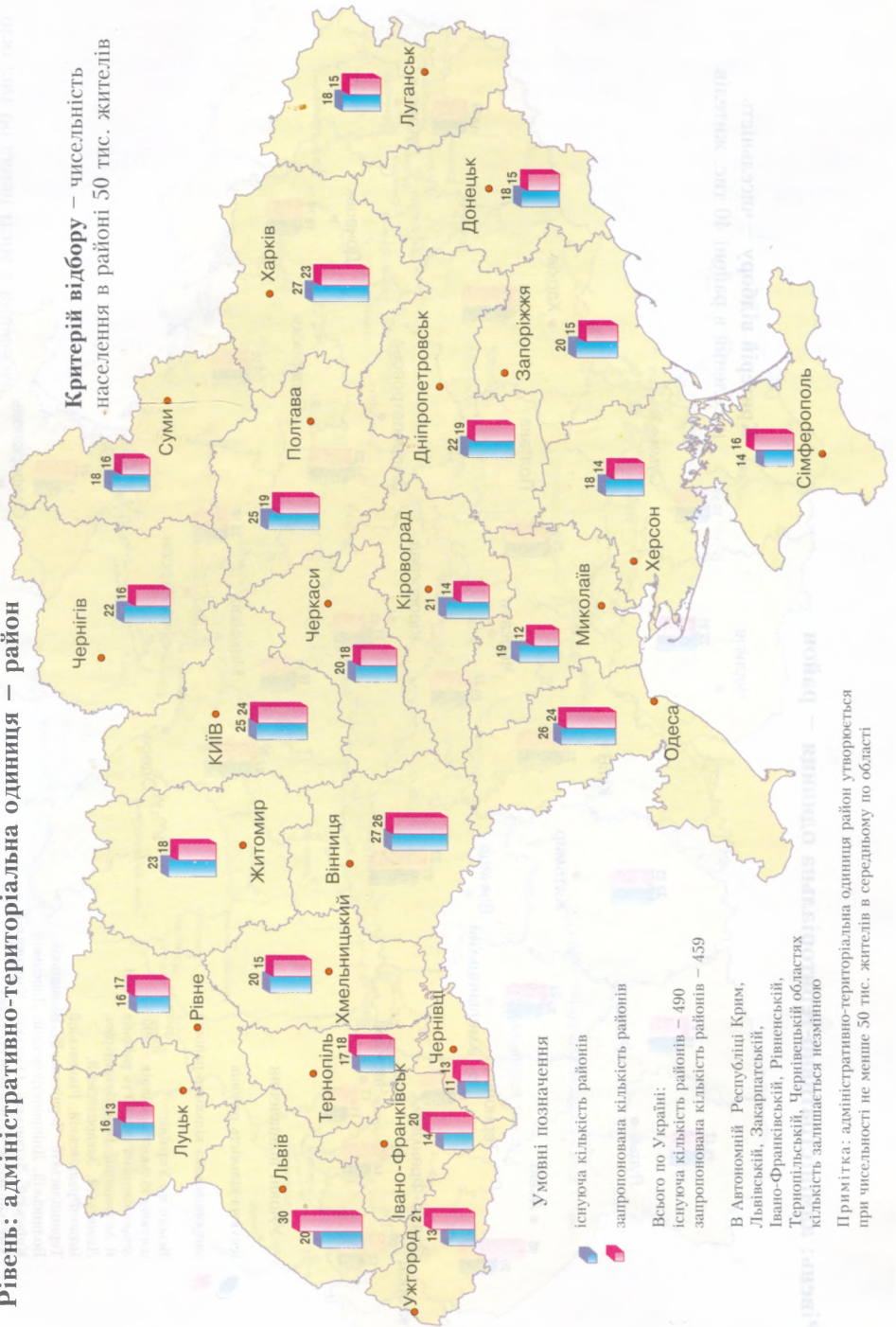
- існуюча кількість районів
 - запропонована кількість районів
- Всього по Україні:
існуюча кількість районів – 490
запропонована кількість районів – 383

В Автономній Республіці Крим, Львівській, Закарпатській, Івано-Франківській областях кількість районів залишається незмінною

Примітка: адміністративно-територіальна одиниця район утворюється при чисельності не менше 60 тис. жителів в середньому по області

Рівень: адміністративно-територіальна одиниця – район

Критерій відбору – чисельність населення в районі 50 тис. жителів



Умовні позначення

- існуюча кількість районів
- запропонована кількість районів

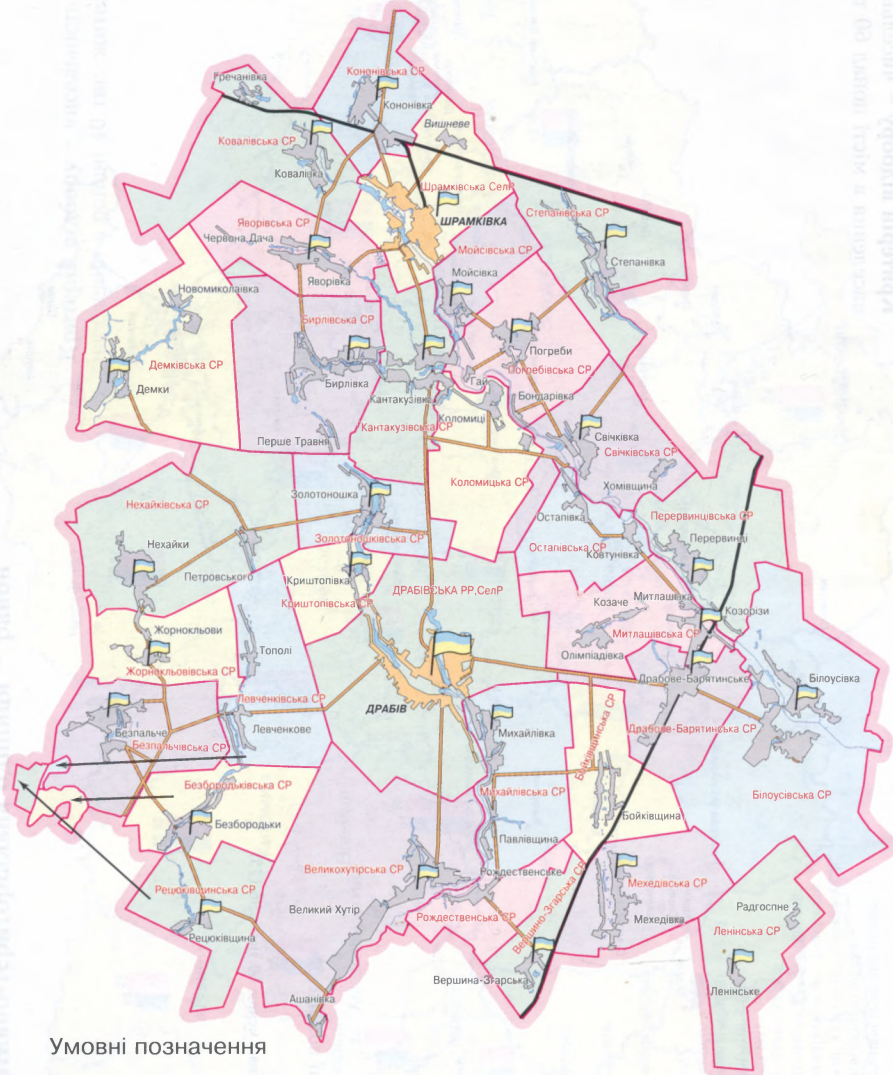
Всього по Україні:
існуюча кількість районів – 490
запропонована кількість районів – 459

В Автономній Республіці Крим, Львівській, Закарпатській, Івано-Франківській, Рівненській, Тернопільській, Чернівецькій областях кількість залишається незмінною






Примітка: адміністративно-територіальна одиниця району утворюється при чисельності не менше 50 тис. жителів в середньому по області



Україна
Черкаська область
ДРАБІВСЬКИЙ РАЙОН
(Адміністративно-територіальна карта)



Умовні позначення

-  ДРАБІВ селища міського типу
-  Безпальче села
-  Вишневе селища
-  центр районної ради
-  центри сільських та селищних рад

Площа Драбівського району складає:

за матеріалами землеустрою – 116 121,60 га
за даними інструментальних вимірів – 116 182,94 га

Різниця між даними землеустрою та даними інструментальних вимірів становить – 61,34 га

Рецензія

на книгу "Адміністративно-територіальний устрій України: історія й сучасність". (К. / Секретаріат КМ України. / - 200 с.)

На сьогодні в науковій літературі немає єдиної точки зору вчених щодо формування та розвитку адміністративно-територіального устрою України.

Проведення реформування адміністративно-територіального устрою є необхідним в зв'язку з становленням України як демократичної, правової держави. Тому підготовка матеріалів з питань адміністративно-територіального устрою України є актуальною та необхідною для теоретиків і практиків.

В роботі ґрунтовно висвітлено історичні аспекти формування адміністративно-територіального устрою України, показані аналітичні та статистичні матеріали з цього питання, звернуто увагу на картографічне моделювання деяких питань адміністративно-територіального устрою України.

В роботі ґрунтовно проаналізовано історичні джерела, наукові розробки та практика сьогодення. Логічна, добре продумана структура роботи сприяла аргументовано і конструктивно розкрити тему.

Це одна з перших робіт в Україні, в якій висвітлюються складні питання еволюції адміністративно-територіального устрою України.

Новаторський характер є характерною рисою дослідження. Робота оригінальна, самостійна, комплексна буде дуже корисною при проведенні в Україні реформ, значним підґрунтям для подальших наукових розробок, буде цінною для практиків.

Доктор юридичних наук, професор,
Заслужений юрист України,
Завідувач кафедри державного управління
і менеджменту Української Академії
державного управління при Президентові
України

Нижник Н.Р.

Рецензія на аналітичні матеріали з питань адміністративно-територіального устрою України

У сучасний період посилюється роль території як важливого чинника суспільного розвитку, особливо в умовах децентралізації влади та демократизації суспільства. Тому питання адміністративно-територіального устрою як внутрішньої територіальної організації держави з поділом її на відповідні складові частини – адміністративно-територіальні одиниці відіграють важливу роль у забезпеченні нормального функціонування суспільства.

Тривалий історичний процес державно-політичного формування території України супроводжувався багаторазовими змінами її адміністративно-територіального устрою.

Кілька адміністративно-територіальних реформ було проведено в Україні за часи існування радянської влади. У серпні 1925 р. в Україні було ліквідовано губернський поділ. У 1932 р. було запроваджено трирівневу систему територіального поділу (центр-область-район), яка містить населені пункти різних статусів – міста, селища міського типу, села. Ця система зберігається до цього часу, зазнала змін лише кількість тих або інших адміністративно-територіальних одиниць.

У 1932 р. були утворені перші 7 областей, потім їх кількість збільшувалась і напередодні Великої Вітчизняної війни (1941 р.) становила 23 одиниці за рахунок скорочення територій інших областей та возз'єднання західних земель. Після другої світової війни до складу України увійшло Закарпаття (1946 р.), Кримська область (1954 р.), яку у 1991 році було перетворено у Кримську Автономну Республіку.

Сьогодні адміністративно-територіальна одиниця є об'єктом управління та, певною мірою, самостійним суспільно-політичним організмом.

Кількісний склад областей, сільських районів, міських районів за останні два десятиріччя залишався відносно стабільним (коливання до 5 відсотків).

Найбільші зміни у кількості адміністративно-територіальних одиниць відбувалися на рівні населених пунктів та сільських рад.

Встановлена система адміністративно-територіального ус-

трою збереглася після проголошення державної незалежності України та була закріплена у Конституції України 1996 року, у відповідності з якою її складають Автономна Республіка Крим, 24 області, райони, міста, райони в містах, селища і села.

Існуюча система адміністративно-територіального устрою України не забезпечує реалізацію мети та завдань Державної регіональної політики і не створює належної територіальної основи місцевого самоврядування.

Її основними недоліками є:

невідповідність меж окремих адміністративно-територіальних одиниць території, у межах яких діють територіальні громади. Включення значної частини населених пунктів у межі інших населених пунктів викликає фактичну підпорядкованість одних територіальних громад іншим, що суперечить положенням статті 140 Конституції України, відповідно до якої територіальні громади виступають самостійним суб'єктом права на місцеве самоврядування;

визначення територіальною основою місцевого самоврядування відповідних територіальних громад лише території у межах адміністративних кордонів цих адміністративно-територіальних одиниць (села, селища, міста), чим обмежується дія публічної влади;

певна конституційна невизначеність статусу Криму як територіальної автономії, протиріччя між формою (республіка) та обсягом повноважень (Верховна Рада АР Крим у відповідності із статтею 136 Конституції України є представницьким органом і приймає нормативно-правові акти у формі рішень та постанов);

структура існуючих базових адміністративно-територіальних одиниць (село, селище, місто) у багатьох випадках не дозволяє забезпечити самодостатність функціонування територіальної громади.

Територіальна організація Української держави здійснюється в успадкованих від минулого формах, що не відповідають сучасним суспільно-політичним і економічним умовам та гальмують подальший розвиток України у напрямку ринкової трансформації.

З метою удосконалення територіальної організації державного устрою необхідно:

якнайскоріше доопрацювати та прийняти закон "Про адміністративно-територіальний устрій України";

уточнити понятійно-термінологічний апарат цього законопроекту;

опрацювати положення щодо порядку творення об'єднань територіальних громад населених пунктів тощо.

Потребують перегляду успадковані від колишнього СРСР форми територіальної організації розселення та критерії виділення міських і сільських поселень як первинних адміністративно-територіальних одиниць, у межах яких здійснюється місцеве самоврядування.

Міста як головна форма територіальної організації міського розселення одержала широкий розвиток в Україні. Густа мережа їх, різноманітність величини, функцій, систем управління створюють суттєві утруднення для регулювання ефективного розвитку. Із 449 міст України 54 мають людність менше 10 тис. чол., тобто менше законодавчо затвердженого у 1981 р. Верховною Радою України критерію віднесення селищ до категорії міст.

З метою поліпшення управління містами потрібна певна диференціація їх із врахуванням світового досвіду та національної специфіки.

У зв'язку з цим необхідно ввести категорії населених пунктів, розташованих у міській місцевості – міста, містечка та селища.

Міста України поділяються за адміністративною ознакою на три категорії – республіканського, обласного та районного підпорядкування, що не відповідає сучасним вимогам і умовам суспільно-політичного та соціально-економічного життя української держави.

Згідно Конституції України міста Київ та Севастополь мають спеціальний статус, визначений законами України. До міст республіканського підпорядкування віднесено 12 міст в Автономній Республіці Крим. Мають однаковий рівень підпорядкованості нерівнозначні по чисельності населення та економічному розвитку міста (наприклад, міста Одеса та Енергодар – обласного підпорядкування). В умовах ринкової економіки та самоврядування варто взагалі відмовитися від поняття "підпорядкування", введеного в умовах планової

командно-адміністративної системи. Міста з їх органами місцевого самоврядування повинні підпорядковуватися виключно законові.

З метою підвищення ефективності управління містами пропонується ввести категорійність міст. Київ як столиця та Севастополь як військово-морська база мають окремі статуси, а решта міст поділяється на 5 категорій.

1. Найбільші міста людністю 1 млн. чол. і більше, що виконують функції регіональних економічних, соціальних, управлінських та політичних центрів країни.

2. Крупні міста людністю від 500 тис. чол. до 1 млн. чол., що є крупними соціально-політичними, економічними і транспортними центрами субрегіонального значення.

3. Великі міста (людністю 100-500 тис. чол.), що виконують важливі промислові, торговельні, транспортні та соціальні функції локального значення.

4. Невеликі міста (людністю 50-100 тис. чол.), які є значними спеціалізованими промислово-транспортними центрами.

5. Малі міста (людністю 20-50 тис. чол.), що виконують функції агропромислових або спеціалізованих промислових і транспортних центрів місцевого значення.

Введення категорійності міст, як і інших поселень, сприятиме диференціації систем територіального управління регіонами і містами із врахуванням їх специфіки.

Враховуючи зарубіжний досвід та національні традиції, пропонується відродити містечка як самостійну форму територіальної організації міського розселення, замість селищ міського типу (смт), визначивши містечко як поселення людністю від 5 до 20 тис. чол., в якому переважна більшість самодіяльного населення зайнята в несільськогосподарських галузях господарства, існує житловий фонд державної та комунальної власності

Переведення частини малих міст та селищ міського типу до категорії містечок означатиме надання їм нового юридичного статусу, у зв'язку з чим потрібна розробка відповідних правових актів, які передбачатимуть функції міст, містечок та селищ у системі господарського, адміністративного та політичного управління відповідними територіями.

Слід зазначити, що в Конституції України немає селищ

міського типу як первинної адміністративно-територіальної одиниці.

Згідно чинного "Положення про порядок вирішення питань адміністративно-територіального устрою Української РСР", затвердженого Президією Верховної Ради УРСР 12 березня 1981 р., до селищ міського типу відносяться населені пункти з чисельністю населення понад 2 тис. чол., в яких дві третини складають робітники, службовці та члени їх сімей. На 1 січня 2001 р. в Україні було 892 селища міського типу, з них 195 або 22% мають людність менше 2 тис. чол., тобто утворені з порушенням зазначеного Положення.

Пропонуємо визначити селища як міські поселення людністю від 1 до 5 тис. чол., що виконують функції спеціалізованих промислових, транспортних, рекреаційних та соціальних пунктів, мають комунальну та соціальну інфраструктуру, в яких переважна частина самодіяльного населення зайнята в несільськогосподарських галузях господарства.

Вважаємо за доцільне відродити множинність форм територіальної організації розселення як у міській, так і сільській місцевостях, деякі історичні форми розселення, пристосовані до місцевих умов. У сільській місцевості це такі поселення, як села, сільця, слободи, слобідки, хутори та монастирі.

Важливим питанням адміністративно-територіального устрою України є визначення базових адміністративно-територіальних одиниць. У зв'язку з цим доцільно ввести категорію міських, селищних та сільських округів, що утворюються шляхом добровільного об'єднання відповідних територіальних громад, визначивши селищний, сільський округ як адміністративно-територіальне утворення, що сформувалося шляхом об'єднання селищ та сільських поселень, а міський округ – що сформувалося внаслідок об'єднання міста з навколишніми містами, селищами та сільськими поселеннями.

Одним із напрямів адміністративно-територіальної реформи в Україні має стати укрупнення існуючих районів або введення нової адміністративної одиниці з відродженням історичної назви – повіт, що мають включати декілька

сусідніх районів на чолі з великими та середніми містами. Замість 20-25 районів в кожній області може бути виділено 5-10 повітів.

Головною ланкою в системі територіального управління України є області. У сучасний період вищий рівень територіального управління, представлений 24 областями з громіздким управлінським апаратом, потребує удосконалення. Області дуже різняться за своїми ресурсами, демографічним, економічним та соціальним потенціалами і мають різні можливості для подальшого соціально-економічного розвитку.

З метою удосконалення цього рівня адміністративно-територіального устрою України вченими розроблено ряд пропозицій, які зводяться до двох; за першою пропонується укрупнити області, а за другою – замінити їх на інші форми устрою.

Заслуговує на увагу європейський досвід. Так, вищою ланкою адміністративно-територіального устрою Німеччини та Австрії є землі, Франції – департаменти, Іспанії та Португалії – провінції, Польщі – воєводства, Швейцарії та Люксембургу – кантони, Великобританії та Ірландії – графства, Болгарії – округи, Угорщини – мед'є, ін., тобто кожна країна має свою форму устрою, що сформувалася, виходячи з історичних та національних традицій. Для України такою формою устрою були землі.

Пропонуємо у перспективі ліквідувати обласний поділ України і ввести земельний. На території України може бути виділено 8 земель: Київська (Центральна, вкл. Столичний округ – Київ), Волинська, Карпатська (Західна), Подільська, Придніпровська, Донецька, Причорноморська, Харківська (Східна) та Автономна республіка Крим.

Державна політика у сфері адміністративно-територіального устрою України повинна ґрунтуватися на засадах цілісності території, поєднання централізації та децентралізації влади, збалансованості розвитку міських та сільських поселень.

Для забезпечення успішної реалізації державної політики у сфері адміністративно-територіального устрою України потрібне, на нашу думку, створення спеціального центрального органу виконавчої влади з питань регіональної

політики, а також відповідних місцевих органів виконавчої влади для забезпечення управління процесами розвитку територій та окремих населених пунктів, сприяння запровадженню місцевого самоврядування.

Вважаю, що представлені документи характеризуються новизною, вони дають змогу користувачу розібратися в складному комплексі проблем адміністративно-територіального устою, тому можуть бути рекомендовані до друку.

Заступник Голови Ради
по вивченню продуктивних
сил України
НАН України

Б.М.Данилишин

ЗМІСТ

| | | |
|-----------------|--|----|
| Передмова | | 3 |
| Розділ 1 | Історичні аспекти формування адміністративно-територіального устрою України | |
| 1.1. | Адміністративно-територіальний устрій Київської Русі | 6 |
| 1.2. | Адміністративно-територіальний устрій Галицько-Волинської держави | 11 |
| 1.3. | Українські землі у Литовсько-Польську добу | 12 |
| 1.4. | Українські землі у козацьку добу | 18 |
| 1.5. | Українські землі у складі Російської та Австрійської імперій | 27 |
| 1.6. | Адміністративно-територіальний поділ України у 1917 –1921 роках | 39 |
| 1.7. | Адміністративно-територіальний поділ України у 1921 –1941 роках | 41 |
| 1.8. | Адміністративно-територіальний поділ Української РСР у 1944 – 1991 роках | 51 |
| 1.9. | Сучасний адміністративно-територіальний устрій України | 57 |
| Розділ 2 | Аналітичні та статистичні матеріали з питань адміністративно-територіального устрою | |
| 2.1. | Відомості про адміністративно-територіальний устрій України станом на червень 1935 року | 67 |
| 2.2. | Відомості про адміністративно-територіальний устрій України станом на 1950, 1960, 1970, 1980, 1990, 2000 роки | 68 |
| 2.3. | Відомості про адміністративно-територіальний поділ України (станом на 20 лютого 2001 року) | 69 |
| 2.4. | Відомості про найменування та перейменування адміністративно-територіальних одиниць і населених пунктів України за період з 1990 по 2000 рік | 71 |
| 2.5. | Відомості про адміністративно-територіальний устрій України та кількість рад в 1990 та 2000 роках | 73 |
| 2.6. | Відомості про кількість селищних, сільських рад в 1990 та 2000 роках | 74 |
| 2.7. | Кількість адміністративно-територіальних одиниць по регіонах на 1 січня 1951 року | 74 |
| 2.8. | Зведена інформація про адміністративно-територіальний устрій України (станом на 1 січня 1951 року) | 75 |

| | | |
|-------|--|-----|
| 2.9. | Кількість адміністративно-територіальних одиниць по регіонах на 1 січня 1961 року | 76 |
| 2.10. | Зведена інформація про адміністративно-територіальний устрій України (станом на 1 січня 1961 року) | 78 |
| 2.11. | Кількість адміністративно-територіальних одиниць по регіонах на 1 січня 1971 року | 79 |
| 2.12. | Зведена інформація про адміністративно-територіальний устрій України (станом на 1 січня 1971 року) | 81 |
| 2.13. | Кількість адміністративно-територіальних одиниць по регіонах на 1 січня 1981 року | 82 |
| 2.14. | Зведена інформація про адміністративно-територіальний устрій України (станом на 1 січня 1981 року) | 84 |
| 2.15. | Кількість адміністративно-територіальних одиниць по регіонах на 1 січня 1991 року | 86 |
| 2.16. | Зведена інформація про адміністративно-територіальний устрій України (станом на 1 січня 1991 року) | 88 |
| 2.17. | Зведена інформація про адміністративно-територіальний устрій України (станом на 1 січня 2001 року) | 90 |
| 2.18. | Відомості про адміністративно-територіальний устрій України (станом на 5 вересня 2001 року) | 92 |
| 2.19. | Відомості про міста Київ та Севастополь, міста обласного (республіканського в Автономній Республіці Крим) значення, на території яких є населені пункти та органи місцевого самоврядування | 94 |
| 2.20. | Відомості про міста обласного (республіканського в Автономній Республіці Крим) значення, на території яких є населені пункти (станом на 1 січня 2001 року) | 98 |
| 2.21. | Міські ради, до складу яких входять інші міста, селища, села та сільські ради (станом на 1 січня 2001 року) | 100 |
| 2.22. | Зміни назв (А), меж (Б) та підпорядкованості (В) населених пунктів України за роки незалежності (врегульовані постановами Верховної Ради України) | 102 |
| 2.23. | Статистичні дані про чисельність наявного населення та кількість адміністративно-територіальних одиниць по регіонах (станом на 1 січня 2001 року) | 122 |

| | | |
|------------------|--|-----|
| Розділ 3. | Основні передумови, обмеження та проблеми використання території України, як база для розробки концептуальної моделі адміністративно-територіального устрою | |
| 3.1. | Основні передумови. | 231 |
| 3.2. | Обмеження та проблеми використання території України | 232 |
| 3.3. | Напрями вдосконалення систем розселення та сталого розвитку населених пунктів | 237 |
| Розділ 4. | Картографічне моделювання деяких питань адміністративно-територіального устрою України | |
| ✓ 4.1. | Загальні положення | 244 |
| 4.2. | Аналітично-ілюстративні картографічні матеріали для розробки концептуальної моделі адміністративно-територіального устрою | 247 |
| ✓ | Рецензія | 259 |
| | <i>м.ч.а.н.б.</i> | |

Наукове видання

**Яцюк Володимир Андрійович
Матвіїшин Орест Ярославович
Граб Віктор Андрійович
Карпінський Юрій Олександрович
Лоза Юрій Іванович
Новик Валентина Петрівна
Бугай Сергій Миколайович**

**АДМІНІСТРАТИВНО-ТЕРИТОРІАЛЬНИЙ УСТРІЙ
УКРАЇНИ
Історія та сучасність**

Редактор *М.О. Трюхан*
Художній редактор *М.Ф. Сухенко*
Комп'ютерна верстка *В.М. Трюхан*

Підписано до друку 05.12.01
Формат 70x100/16. Папір офс. № 1. Гарн. Peterburg. Офс.
Друк.
Ум. друк. арк. 16,68. Обл.-вид. арк. 15,35. Тираж 300 прим.
Зам. № 1659.

Підготовлено до друку
Науково-дослідним інститутом геодезії і картографії
Мінекоресурсів України
03150, Київ, вул. Червоноармійська, 69
E-mail: info@gki.com.ua
www.gki.com.ua
Тел. 227-06-84, 227-36-85

Віддруковано Поліграфічним центром Українського ДАГП
Мінекоресурсів України
03150, Київ, вул. Червоноармійська, 69
Тел. 227-15-54, 227-33-52

